

КЪЭБЭРДЕЙ-БАЛЪКЪЭР
РЕСПУБЛИКЭМ И ЩЭНХАБЗЭ
ХЪУГЪУЭФЫГЪУЭУ КЪАЛЪЫТА
ОБЪЕКТХЭР КЪЭРАЛЪЫМ
ИХЪУМЭНЫМКІЭ УПРАВЛЕНЭ



КЪАБАРТЫ-МАЛКЪАР РЕСПУБЛИКАНЫ
МАДАНИЯТ ХАЗНАНЫ ОБЪЕКТЛЕРИН
КЪЫРАЛНЫ ЖАНЫНДАН САКЪЛАУНУ
УПРАВЛЕНИЯСЫ

**УПРАВЛЕНИЕ ПО ГОСУДАРСТВЕННОЙ ОХРАНЕ ОБЪЕКТОВ
КУЛЬТУРНОГО НАСЛЕДИЯ
КАБАРДИНО-БАЛКАРСКОЙ РЕСПУБЛИКИ**

360051, г. Нальчик, ул. Инессы Арманд, 43

тел.: 8 (8662) 40-41-22
uokn@kbr.ru

от 25.01.2021 г.

ПРИКАЗ

№ 13-ОД/2021

**Об утверждении предмета охраны и границ территории
объекта культурного наследия регионального значения
«Памятник односельчанам, погибшим в годы Великой Отечественной
войны 1941-1945 гг.»**

На основании статьи 3.1, подпункта 10 пункта 2 статьи 33 и статьи 64 Федерального закона от 25 июня 2002 г. № 73-ФЗ «Об объектах культурного наследия (памятниках истории и культуры) народов Российской Федерации», в соответствии с приказом Минкультуры России от 13 января 2016 г. № 28 «Об утверждении Порядка определения предмета охраны объекта культурного наследия, включенного в единый государственный реестр объектов культурного наследия (памятников истории и культуры) народов Российской Федерации в соответствии со статьей 64 Федерального закона от 25 июня 2002 г. № 73-ФЗ «Об объектах культурного наследия (памятниках истории и культуры) народов Российской Федерации», приказом Минкультуры России от 4 июня 2015 г. № 1745 «Об утверждении требований к составлению проектов границ территорий объектов культурного наследия», руководствуясь подпунктом 2 пункта 4 Положения об Управлении по государственной охране объектов культурного наследия Кабардино-Балкарской Республики, утвержденного постановлением Правительства Кабардино-Балкарской Республики от 1 марта 2016 г. № 23-ПП, **п р и к а з ы в а ю:**

1. Утвердить предмет охраны объекта культурного наследия регионального значения «Памятник односельчанам, погибшим в годы Великой Отечественной войны 1941-1945 гг.», состоящего на государственной охране на основании Постановления Совета Министров КБАССР «О состоянии и мерах по улучшению охраны и использования памятников истории и культуры Кабардино-Балкарской АССР»

от 16.06.1988 г. № 167, расположенного по адресу: Кабардино-Балкарская Республика, Черекский муниципальный район, с.п. Безенги, ул. Османова, центр села, согласно приложению №1.

2. Утвердить границы территории объекта культурного наследия регионального значения «Памятник односельчанам, погибшим в годы Великой Отечественной войны 1941-1945 гг.», состоящего на государственной охране на основании Постановления Совета Министров КБАССР «О состоянии и мерах по улучшению охраны и использования памятников истории и культуры Кабардино-Балкарской АССР» от 16.06.1988 г. № 167, расположенного по адресу: Кабардино-Балкарская Республика, Черекский муниципальный район, с.п. Безенги, ул. Османова, центр села, согласно приложению № 2.

3. Утвердить правовой режим земельного участка в границах территории объекта культурного наследия регионального значения «Памятник односельчанам, погибшим в годы Великой Отечественной войны 1941-1945 гг.», состоящего на государственной охране на основании Постановления Совета Министров КБАССР «О состоянии и мерах по улучшению охраны и использования памятников истории и культуры Кабардино-Балкарской АССР» от 16.06.1988 г. № 167, расположенного по адресу: Кабардино-Балкарская Республика, Черекский муниципальный район, с.п. Безенги, ул. Османова, центр села, согласно приложению № 3.


4. Направить утвержденные границы территории объекта культурного наследия регионального значения «Памятник односельчанам, погибшим в годы Великой Отечественной войны 1941-1945 гг.», состоящего на государственной охране на основании Постановления Совета Министров КБАССР «О состоянии и мерах по улучшению охраны и использования памятников истории и культуры Кабардино-Балкарской АССР» от 16.06.1988 г. № 167, расположенного по адресу: Кабардино-Балкарская Республика, Черекский муниципальный район, с.п. Безенги, ул. Османова, центр села, в орган регистрации права для учета в документах территориального планирования, правилах землепользования и застройки, документации по планировке территорий.

5. Рекомендовать органам местного самоуправления муниципального образования Черекского муниципального района в пределах своей компетенции учитывать и отображать границы территории объекта культурного наследия в документах территориального планирования, правилах землепользования и застройки, документации по планировке территории, в случае необходимости вносить в указанные документы изменения в установленном порядке.

6. Отделу государственной охраны объектов культурного наследия внести сведения о предмете охраны и границах территории объекта культурного наследия регионального значения «Памятник односельчанам, погибшим в годы Великой Отечественной войны 1941-1945 гг.» в Единый государственный реестр объектов культурного наследия (памятников истории и культуры) народов Российской Федерации.

7. Контроль за исполнением настоящего приказа оставляю за собой.



Руководитель









О.Н. Гонтарь

Приложение №1
к приказу Упркультнаследия КБР
от «25» 01 2021 г. № 13-00/2021

ПРЕДМЕТ ОХРАНЫ
объекта культурного наследия регионального значения
«Памятник односельчанам, погибшим в годы Великой Отечественной войны 1941-1945 гг.»

№ п/п	Наименование, описание предмета охраны	Изображение
	1. Градостроительная охрана	
1.1	Расположение объекта и основная точка восприятия в северном направлении	
1.2	Основная точка восприятия в восточном направлении	

1.3	Основная точка восприятия в южном направлении	
1.4	Основная точка восприятия в западном направлении	
2. Архитектурная охрана (экстерьер)		
2.1	Объемно-пространственное решение – памятник из бетона пирамидальной формы с пятиконечной звездой и мемориальной плитой в северо-западном направлении	
2.2	Объемно-пространственное решение – памятник из бетона на стилобате пирамидальной формы с пятиконечной звездой и мемориальной плитой в юго-восточном направлении	

3	Характер архитектуры главных фасадов:	
2.3.1	- композиция памятника из бетона пирамидальной формы на стилобате с пятиконечной звездой и мемориальной плитой	
2.3.2	- фрагмент памятника из бетона с мемориальной плитой	

Приложение №2
к приказу Упркультнаследия КБР
от «25» 01 2021 г. № 13-00/2021






ГРАНИЦЫ

территории объекта культурного наследия регионального значения
«Памятник односельчанам, погибшим в годы Великой Отечественной
войны 1941-1945 гг.»

*Карта (схема) границ территории
объекта культурного наследия регионального значения
«Памятник односельчанам, погибшим в годы Великой Отечественной войны
1941-1945 гг.»*



Условные обозначения

-  Рассматриваемый объект культурного наследия регионального значения, находящийся на государственной охране
-  Нежилая хозяйственная застройка
-  Жилая и административная застройка
-  Границы территории объекта культурного наследия ТОКН
-  Номер характерной (поворотной) точки границ территории объекта культурного наследия

10 0 м

*Описание границ территории
объекта культурного наследия регионального значения
«Памятник односельчанам, погибшим в годы Великой Отечественной войны
1941-1945 гг.»*

Объект культурного наследия расположен в кадастровом квартале 07:05:0900003. Контур границы образован прямыми, ограниченными характерными точками. Нумерация точек: север – восток – юг – запад – север, показана на Карте (схеме).

*Таблица координат характерных (поворотных) точек
границ территории объекта культурного наследия регионального значения
«Памятник односельчанам, погибшим в годы Великой Отечественной войны
1941-1945 гг.»*

№ точки	Координаты МСК-07		Координаты WGS-84	
	X	Y		
1	475721.64	243236.50	43.213536	43.283100
2	243237.67	243237.67	43.213534	43.283115
3	475721.00	243238.75	43.213530	43.283128
4	475720.24	243239.65	43.213523	43.283139
5	475719.26	243240.31	43.213515	43.283148
6	475718.13	243240.67	43.213504	43.283152
7	475716.95	243240.71	43.213494	43.283153
8	475715.81	243240.42	43.213484	43.283149
9	475714.78	243239.83	43.213474	43.283142
10	475713.97	243238.97	43.213467	43.283132
11	475713.56	243238.33	43.213463	43.283124
12	475713.21	243237.04	43.213460	43.283108
13	475713.18	243236.25	43.213460	43.283098
14	475713.42	243235.09	43.213462	43.283084
15	475713.96	243234.04	43.213466	43.283071
16	475714.48	243233.45	43.213471	43.283064
17	475715.10	243232.96	43.213477	43.283057
18	475716.17	243232.45	43.213486	43.283051
19	475716.94	243232.29	43.213493	43.283049
20	475718.12	243232.33	43.213504	43.283049
21	475719.25	243232.69	43.213514	43.283054
22	475720.23	243233.34	43.213523	43.283062
23	475720.99	243234.25	43.213530	43.283073
24	475721.48	243235.33	43.213534	43.283086
1	475721.64	243236.50	43.213536	43.283100

Координаты поворотных (характерных) точек границ территории объекта культурного наследия определены геодезическим методом (спутниковых измерений). Погрешность определения координат составляет 0,1 метра.

Приложение № 3
к приказу Упркультнаследия КБР
от «25» 01 2021 г. № 13-00/2021

**Правовой режим земельного участка в границах территории
объекта культурного наследия регионального значения
«Памятник односельчанам, погибшим в годы Великой Отечественной
войны 1941-1945 гг.»**

Территория объекта культурного наследия регионального значения «Памятник односельчанам, погибшим в годы Великой Отечественной войны 1941-1945 гг.», расположенного по адресу: Кабардино-Балкарская Республика, Черекский муниципальный район, с.п. Безенги, ул. Османова, центр села, относится к землям историко-культурного назначения.

В границах территории разрешается:

- 1) проведение работ по сохранению объекта культурного наследия;
- 2) проведение работ по установке информационных надписей и обозначений, содержащих сведения об объекте культурного наследия;
- 3) проведение работ по благоустройству территории объекта культурного наследия, направленных на сохранение, использование и популяризации объекта культурного наследия;
- 4) осуществление хозяйственной деятельности, необходимой для обеспечения сохранности объекта культурного наследия;
- 5) прокладка подземных инженерных коммуникаций, необходимых для сохранения и функционирования объекта культурного наследия;
- 6) проведение работ, направленных на обеспечение визуального восприятия объекта культурного наследия в его градостроительной и природной среде, в том числе сохранение и восстановление сложившегося в природном ландшафте соотношение открытых и закрытых пространств;
- 7) проведение работ по обеспечению пожарной безопасности объекта культурного наследия, его защиты от динамических воздействий.

В границах территории запрещается:

- 1) строительство объектов капитального строительства;
- 2) увеличение объёмно-пространственных характеристик существующих на территории объекта культурного наследия объектов капитального строительства;
- 3) проведение земляных, строительных, мелиоративных и иных работ, за исключением работ по сохранению объекта культурного наследия или его отдельных элементов, сохранению историко-градостроительной или природной среды объекта культурного наследия.