

КЪЭБЭРДЕЙ-БАЛЪКЪЭР
РЕСПУБЛИКЭМ И ШЭНХАБЗЭ
ХЪУГЪУЭФЫГЪУЭУ КЪАЛЪЫТА
ОБЪЕКТХЭР КЪЭРАЛЫМ
ИХЪУМЭНЫМКТЭ УПРАВЛЕНЭ



КЪАБАРТЫ-МАЛКЪАР РЕСПУБЛИКАНЫ
МАДАНИЯТ ХАЗНАНЫ ОБЪЕКТЛЕРИН
КЪЫРАЛНЫ ЖАНЫНДАН САКЪЛАУНУ
УПРАВЛЕНИЯСЫ

**УПРАВЛЕНИЕ ПО ГОСУДАРСТВЕННОЙ ОХРАНЕ ОБЪЕКТОВ
КУЛЬТУРНОГО НАСЛЕДИЯ
КАБАРДИНО-БАЛКАРСКОЙ РЕСПУБЛИКИ**

360051, г. Нальчик, ул. Инессы Арманд, 43

тел.: 8 (8662) 40-41-22
uokn@kbr.ru

от 15.01.2021 г.

ПРИКАЗ

№ 21-02/2021

**Об утверждении предмета охраны и границ территории
объекта культурного наследия регионального значения
«Памятник павшим в годы Великой Отечественной войны»**

На основании статьи 3.1, подпункта 10 пункта 2 статьи 33 и статьи 64 Федерального закона от 25 июня 2002 г. № 73-ФЗ «Об объектах культурного наследия (памятниках истории и культуры) народов Российской Федерации», в соответствии с приказом Минкультуры России от 13 января 2016 г. № 28 «Об утверждении Порядка определения предмета охраны объекта культурного наследия, включенного в единый государственный реестр объектов культурного наследия (памятников истории и культуры) народов Российской Федерации в соответствии со статьей 64 Федерального закона от 25 июня 2002 г. № 73-ФЗ «Об объектах культурного наследия (памятниках истории и культуры) народов Российской Федерации», приказом Минкультуры России от 4 июня 2015 г. № 1745 «Об утверждении требований к составлению проектов границ территорий объектов культурного наследия», руководствуясь подпунктом 2 пункта 4 Положения об Управлении по государственной охране объектов культурного наследия Кабардино-Балкарской Республики, утвержденного постановлением Правительства Кабардино-Балкарской Республики от 1 марта 2016 г. № 23-ПП, **п р и к а з ы в а ю:**

1. Утвердить предмет охраны объекта культурного наследия регионального значения «Памятник павшим в годы Великой Отечественной войны», состоящего на государственной охране на основании Постановления Совета Министров КБАССР «О состоянии и мерах улучшения охраны памятников истории и культуры Кабардино-Балкарской АССР» от 16.06.1971 г. № 276, расположенного по адресу: Кабардино-Балкарская Республика, Черекский муниципальный район, с.п. Верхняя Балкария, ул. Таулуева, 65, согласно приложению №1.

2. Утвердить границы территории объекта культурного наследия регионального значения «Памятник павшим в годы Великой Отечественной

войны», состоящего на государственной охране на основании Постановления Совета Министров КБАССР «О состоянии и мерах улучшения охраны памятников истории и культуры Кабардино-Балкарской АССР» от 16.06.1971 г. № 276, расположенного по адресу: Кабардино-Балкарская Республика, Черекский муниципальный район, с.п. Верхняя Балкария, ул. Таулуева, 65, согласно приложению № 2.

3. Утвердить правовой режим земельного участка в границах территории объекта культурного наследия регионального значения «Памятник павшим в годы Великой Отечественной войны», состоящего на государственной охране на основании Постановления Совета Министров КБАССР «О состоянии и мерах улучшения охраны памятников истории и культуры Кабардино-Балкарской АССР» от 16.06.1971 г. № 276, расположенного по адресу: Кабардино-Балкарская Республика, Черекский муниципальный район, с.п. Верхняя Балкария, ул. Таулуева, 65, согласно приложению № 3.

4. Направить утвержденные границы территории объекта культурного наследия регионального значения «Памятник павшим в годы Великой Отечественной войны», состоящего на государственной охране на основании Постановления Совета Министров КБАССР «О состоянии и мерах улучшения охраны памятников истории и культуры Кабардино-Балкарской АССР» от 16.06.1971 г. № 276, расположенного по адресу: Кабардино-Балкарская Республика, Черекский муниципальный район, с.п. Верхняя Балкария, ул. Таулуева, 65, в орган регистрации права для учета в документах территориального планирования, правилах землепользования и застройки, документации по планировке территорий.

5. Рекомендовать органам местного самоуправления муниципального образования Черекского муниципального района в пределах своей компетенции учитывать и отображать границы территории объекта культурного наследия в документах территориального планирования, правилах землепользования и застройки, документации по планировке территории, в случае необходимости вносить в указанные документы изменения в установленном порядке.

6. Отделу государственной охраны объектов культурного наследия внести сведения о предмете охраны и границах территории объекта культурного наследия регионального значения «Памятник павшим в годы Великой Отечественной войны» в Единый государственный реестр объектов культурного наследия (памятников истории и культуры) народов Российской Федерации.


7. Контроль за исполнением настоящего приказа оставляю за собой.

Руководитель

О.Н. Гонтарь




Приложение №1
к приказу Упркультнаследия КБР
от «25» 01 2021 г. № 21-00/2021

ПРЕДМЕТ ОХРАНЫ
объекта культурного наследия регионального значения
«Памятник павшим в годы Великой Отечественной войны»

№ п/п	Наименование, описание предмета охраны	Изображение
	1. Градостроительная охрана	
1.1	Расположение объекта и основная точка восприятия в северном направлении	
1.2	Основная точка восприятия в восточном направлении	

1.3	Основная точка восприятия в южном направлении	
1.4	Основная точка восприятия в западном направлении	
2. Архитектурная охрана (экстерьер)		
2.1	Объемно-пространственное решение – памятник из бетона на стилобате пирамидальной формы с пятиконечной звездой с мемориальной плитой в северо-восточном направлении	

2.2	Объемно-пространственное решение – памятник из бетона на стилобате пирамидальной формы с пятиконечной звездой с мемориальной плитой в юго-западном направлении	 A close-up photograph of a white concrete monument. The monument consists of a square base with a red five-pointed star on its front face. On top of the base is a tall, narrow, white pyramid. The monument is set on a concrete plinth in a grassy area with a blue fence and hills in the background under a blue sky.
2.3	Характер архитектуры главных фасадов:	
2.3.1	Композиция памятника из бетона пирамидальной формы на стилобате с пятиконечной звездой с мемориальной плитой	 A wide-angle photograph of the same white concrete monument. It is viewed from a distance, showing its full form on a concrete base. The monument is surrounded by a blue fence and is situated in a landscape with hills and a clear blue sky. A small yellow sign is visible in the foreground to the right.

2.3.2	Фрагмент памятника из бетона с пятиконечной звездой с мемориальной плитой	
2.3.3	Фрагмент памятника из бетона с пятиконечной звездой с мемориальной плитой	
2.3.4	Мемориальная плита	





Приложение №2
к приказу Упркультнаследия КБР
от «25» 01 2021 г. № 21-00/2021

ГРАНИЦЫ
территории объекта культурного наследия регионального значения
«Памятник павшим в годы Великой Отечественной войны»

Карта (схема) границ территории
объекта культурного наследия регионального значения
«Памятник павшим в годы Великой Отечественной войны»



Условные обозначения

-  Рассматриваемый объект культурного наследия регионального значения, находящийся на государственной охране
-  Нежилая хозяйственная застройка
-  Жилая и административная застройка
-  Границы территории объекта культурного наследия ТОКН
- 1** Номер характерной (поворотной) точки границ территории объекта культурного наследия

10 0 10 м

*Описание границ территории
объекта культурного наследия регионального значения
«Памятник павшим в годы Великой Отечественной войны»*

Объект культурного наследия расположен в кадастровом квартале 07:05:1000004. Контур границы образован прямыми, ограниченными характерными точками. Нумерация точек: север – восток – юг – запад – север, показана на Карте (схеме).

*Таблица координат характерных (поворотных) точек
границ территории объекта культурного наследия регионального значения
«Памятник павшим в годы Великой Отечественной войны»*

№ точки	Координаты МСК-07		Координаты WGS-84	
	X	Y	N	E
1	465934,54	257405,16	43.126377	43.458213
2	465943,28	257408,43	43.126456	43.458252
3	465939,57	257417,16	43.126423	43.458360
4	465932,48	257414,48	43.126360	43.458328
5	465931,44	257412,11	43.126350	43.458298
1	465934,54	257405,16	43.126377	43.458213

Координаты поворотных (характерных) точек границ территории объекта культурного наследия определены геодезическим методом (спутниковых измерений). Погрешность определения координат составляет 0,1 метра.

**Правовой режим земельного участка в границах территории
объекта культурного наследия регионального значения
«Памятник павшим в годы Великой Отечественной войны»**

Территория объекта культурного наследия регионального значения «Памятник павшим в годы Великой Отечественной войны», расположенного по адресу: Кабардино-Балкарская Республика, Черекский муниципальный район, с.п. Верхняя Балкария, ул. Таулуева, 65, относится к землям историко-культурного назначения.

В границах территории разрешается:

- 1) проведение работ по сохранению объекта культурного наследия;
- 2) проведение работ по установке информационных надписей и обозначений, содержащих сведения об объекте культурного наследия;
- 3) проведение работ по благоустройству территории объекта культурного наследия, направленных на сохранение, использование и популяризации объекта культурного наследия;
- 4) осуществление хозяйственной деятельности, необходимой для обеспечения сохранности объекта культурного наследия;
- 5) прокладка подземных инженерных коммуникаций, необходимых для сохранения и функционирования объекта культурного наследия;
- 6) проведение работ, направленных на обеспечение визуального восприятия объекта культурного наследия в его градостроительной и природной среде, в том числе сохранение и восстановление сложившегося в природном ландшафте соотношение открытых и закрытых пространств;
- 7) проведение работ по обеспечению пожарной безопасности объекта культурного наследия, его защиты от динамических воздействий.

В границах территории запрещается:

- 1) строительство объектов капитального строительства;
- 2) увеличение объёмно-пространственных характеристик существующих на территории объекта культурного наследия объектов капитального строительства;
- 3) проведение земляных, строительных, мелиоративных и иных работ, за исключением работ по сохранению объекта культурного наследия или его отдельных элементов, сохранению историко-градостроительной или природной среды объекта культурного наследия.