

КЪЭБЭРДЕЙ-БАЛЪКЪЭР
РЕСПУБЛИКЭМ И ЩЭНХАБЗЭ
ХЪУГЪУЭФЫГЪУЭУ КЪАЛЪЫТА
ОБЪЕКТХЭР КЪЭРАЛЫМ
ИХЪУМЭНЫМКІЭ УПРАВЛЕНЭ



КЪАБАРТЫ-МАЛЪАР РЕСПУБЛИКАНЫ
МАДАНИЯТ ХАЗНАНЫ ОБЪЕКТЛЕРИН
КЪЫРАЛНЫ ЖАНЫНДАН САКЪЛАУНУ
УПРАВЛЕНИЯСЫ

**УПРАВЛЕНИЕ ПО ГОСУДАРСТВЕННОЙ ОХРАНЕ ОБЪЕКТОВ
КУЛЬТУРНОГО НАСЛЕДИЯ
КАБАРДИНО-БАЛКАРСКОЙ РЕСПУБЛИКИ**

360051, г. Нальчик, ул. Инессы Арманд, 43

тел.: 8 (8662) 40-41-22
uokn@kbr.ru

от 25.01.2021 г.

ПРИКАЗ

№ 16-00/2021

**Об утверждении предмета охраны и границ территории
объекта культурного наследия регионального значения
«Памятник Черекскому восстанию крестьянской бедноты в 1913 году»**

На основании статьи 3.1, подпункта 10 пункта 2 статьи 33 и статьи 64 Федерального закона от 25 июня 2002 г. № 73-ФЗ «Об объектах культурного наследия (памятниках истории и культуры) народов Российской Федерации», в соответствии с приказом Минкультуры России от 13 января 2016 г. № 28 «Об утверждении Порядка определения предмета охраны объекта культурного наследия, включенного в единый государственный реестр объектов культурного наследия (памятников истории и культуры) народов Российской Федерации в соответствии со статьей 64 Федерального закона от 25 июня 2002 г. № 73-ФЗ «Об объектах культурного наследия (памятниках истории и культуры) народов Российской Федерации», приказом Минкультуры России от 4 июня 2015 г. № 1745 «Об утверждении требований к составлению проектов границ территорий объектов культурного наследия», руководствуясь подпунктом 2 пункта 4 Положения об Управлении по государственной охране объектов культурного наследия Кабардино-Балкарской Республики, утвержденного постановлением Правительства Кабардино-Балкарской Республики от 1 марта 2016 г. № 23-ПП, **п р и к а з ы в а ю:**

1. Утвердить предмет охраны объекта культурного наследия регионального значения «Памятник Черекскому восстанию крестьянской бедноты в 1913 году», состоящего на государственной охране на основании Постановления Совета Министров КБАССР «О состоянии и мерах по улучшению охраны и использования памятников истории и культуры Кабардино-Балкарской АССР» от 16.06.1988 г. № 167, расположенного по адресу: Кабардино-Балкарская Республика, Черекский муниципальный район, с.п. Бабугент, между с.п. Бабугент и турбазой «Голубые озера» по правую сторону автодороги, согласно приложению №1.

2. Утвердить границы территории объекта культурного наследия регионального значения «Памятник Черекскому восстанию крестьянской бедноты в 1913 году», состоящего на государственной охране на основании

Постановления Совета Министров КБАССР «О состоянии и мерах по улучшению охраны и использования памятников истории и культуры Кабардино-Балкарской АССР» от 16.06.1988 г. № 167, расположенного по адресу Кабардино-Балкарская Республика, Черекский муниципальный район, с.п. Бабугент, между с.п. Бабугент и турбазой «Голубые озера» по правую сторону автодороги, согласно приложению № 2.

3. Утвердить правовой режим земельного участка в границах территории объекта культурного наследия регионального значения «Памятник Черекскому восстанию крестьянской бедноты в 1913 году», состоящего на государственной охране на основании Постановления Совета Министров КБАССР «О состоянии и мерах по улучшению охраны и использования памятников истории и культуры Кабардино-Балкарской АССР» от 16.06.1988 г. № 167, расположенного по адресу Кабардино-Балкарская Республика, Черекский муниципальный район, с.п. Бабугент, между с.п. Бабугент и турбазой «Голубые озера» по правую сторону автодороги, согласно приложению № 3.

4. Направить утвержденные границы территории объекта культурного наследия регионального значения «Памятник Черекскому восстанию крестьянской бедноты в 1913 году», состоящего на государственной охране на основании Постановления Совета Министров КБАССР «О состоянии и мерах по улучшению охраны и использования памятников истории и культуры Кабардино-Балкарской АССР» от 16.06.1988 г. № 167, расположенного по адресу: Кабардино-Балкарская Республика, Черекский муниципальный район, с.п. Бабугент, между с.п. Бабугент и турбазой «Голубые озера» по правую сторону автодороги, в орган регистрации права для учета в документах территориального планирования, правилах землепользования и застройки, документации по планировке территорий.

5. Рекомендовать органам местного самоуправления муниципального образования Черекского муниципального района в пределах своей компетенции учитывать и отображать границы территории объекта культурного наследия в документах территориального планирования, правилах землепользования и застройки, документации по планировке территории, в случае необходимости вносить в указанные документы изменения в установленном порядке.

6. Отделу государственной охраны объектов культурного наследия внести сведения о предмете охраны и границах территории объекта культурного наследия регионального значения «Памятник Черекскому восстанию крестьянской бедноты в 1913 году» в Единый государственный реестр объектов культурного наследия (памятников истории и культуры) народов Российской Федерации.

7. Контроль за исполнением настоящего приказа оставляю за собой.



Руководитель








О.Н. Гонтарь


Приложение №1
к приказу Упркультнаследия КБР
от «25» 01 2021 г. № 16-00/2021

ПРЕДМЕТ ОХРАНЫ
объекта культурного наследия регионального значения
«Памятник Черекскому восстанию крестьянской бедноты в 1913 году»

№ п/п	Наименование, описание предмета охраны	Изображение
	1. Градостроительная охрана	
1.1	Расположение объекта и основная точка восприятия в северном направлении	
1.2	Основная точка восприятия в восточном направлении	

1.3	Основная точка восприятия в южном направлении	
1.4	Основная точка восприятия в западном направлении	
2. Архитектурная охрана (экстерьер)		
2.1	Объемно-пространственное решение – памятник из каменного валуна на стилобате с мемориальной плитой, окруженный рваным природным камнем в северо-восточном направлении	

2.2	Объемно-пространственное решение – памятник из каменного валуна на стилобате с мемориальной плитой, окруженный рваным природным камнем в юго-западном направлении	
2.3	Характер архитектуры главных фасадов:	
2.3.1	Композиция памятника из каменного валуна на стилобате с мемориальной плитой	

2.3.2	Фрагмент памятника из каменного валуна на стилобате с мемориальной плитой	
2.3.3	Фрагмент памятника из каменного валуна на стилобате с мемориальной плитой	
2.3.4	Мемориальная плита	


УСТАНОВЛЕН
в
ЧЕСТЬ
70
ЛЕТ
ЧЕРКЕССКОГО
ВОССТАНИЯ
БАЛКАРСКИХ
КРЕСТЬЯН

Приложение №2
к приказу Упркультнаследия КБР
от «25» 01 2021 г. № 16-07/2021






ГРАНИЦЫ

территории объекта культурного наследия регионального значения
«Памятник Черекскому восстанию крестьянской бедноты в 1913 году»

*Карта (схема) границ территории
объекта культурного наследия регионального значения
«Памятник Черекскому восстанию крестьянской бедноты в 1913 году»*



Условные обозначения

-  Рассматриваемый объект культурного наследия регионального значения, находящийся на государственной охране
-  Нежилая хозяйственная застройка
-  Жилая и административная застройка
-  Границы территории объекта культурного наследия ТОКН
-  Номер характерной (поворотной) точки границ территории объекта культурного наследия

10 0 10 м

*Описание границ территории
объекта культурного наследия регионального значения
«Памятник Черекскому восстанию крестьянской бедноты в 1913 году»*

Объект культурного наследия расположен в кадастровом квартале 07:05:2100000. Контур границы образован прямыми, ограниченными характерными точками. Нумерация точек: север – восток – юг – запад – север, показана на Карте (схеме).

*Таблица координат характерных (поворотных) точек
границ территории объекта культурного наследия регионального значения
«Памятник Черекскому восстанию крестьянской бедноты в 1913 году»*

№ точки	Координаты МСК-07		Координаты WGS-84	
	X	Y	N	E
1	479375,02	263558,92	43.247676	43.532946
2	479374,58	263556,14	43.247672	43.532912
3	479373,30	263553,63	43.247660	43.532881
4	479371,31	263551,64	43.247642	43.532856
5	479368,80	263550,36	43.247620	43.532841
6	479366,02	263549,92	43.247595	43.532836
7	479363,24	263550,36	43.247570	43.532841
8	479360,73	263551,64	43.247547	43.532857
9	479358,74	263553,63	43.247529	43.532882
10	479357,46	263556,14	43.247518	43.532913
11	479357,02	263558,92	43.247514	43.532947
12	479357,46	263561,70	43.247518	43.532981
13	479358,74	263564,21	43.247530	43.533012
14	479360,73	263566,20	43.247548	43.533036
15	479363,24	263567,48	43.247570	43.533052
16	479366,02	263567,92	43.247595	43.533057
17	479368,80	263567,48	43.247620	43.533052
18	479371,31	263566,20	43.247643	43.533036
19	479373,30	263564,21	43.247661	43.533011
20	479374,58	263561,70	43.247672	43.532980
1	479375,02	263558,92	43.247676	43.532946

Координаты поворотных (характерных) точек границ территории объекта культурного наследия определены геодезическим методом (спутниковых измерений). Погрешность определения координат составляет 0,1 метра.

**Правовой режим земельного участка в границах территории
объекта культурного наследия регионального значения
«Памятник Черекскому восстанию крестьянской бедноты в 1913 году»**

Территория объекта культурного наследия регионального значения «Памятник Черекскому восстанию крестьянской бедноты в 1913 году», расположенного по адресу Кабардино-Балкарская Республика, Черекский муниципальный район, с.п. Бабугент, между с.п. Бабугент и турбазой «Голубые озера» по правую сторону автодороги, относится к землям историко-культурного назначения.

В границах территории разрешается:

- 1) проведение работ по сохранению объекта культурного наследия;
- 2) проведение работ по установке информационных надписей и обозначений, содержащих сведения об объекте культурного наследия;
- 3) проведение работ по благоустройству территории объекта культурного наследия, направленных на сохранение, использование и популяризации объекта культурного наследия;
- 4) осуществление хозяйственной деятельности, необходимой для обеспечения сохранности объекта культурного наследия;
- 5) прокладка подземных инженерных коммуникаций, необходимых для сохранения и функционирования объекта культурного наследия;
- 6) проведение работ, направленных на обеспечение визуального восприятия объекта культурного наследия в его градостроительной и природной среде, в том числе сохранение и восстановление сложившегося в природном ландшафте соотношение открытых и закрытых пространств;
- 7) проведение работ по обеспечению пожарной безопасности объекта культурного наследия, его защиты от динамических воздействий.

В границах территории запрещается:

- 1) строительство объектов капитального строительства;
- 2) увеличение объёмно-пространственных характеристик, существующих на территории объекта культурного наследия объектов капитального строительства;
- 3) проведение земляных, строительных, мелиоративных и иных работ, за исключением работ по сохранению объекта культурного наследия или его отдельных элементов, сохранению историко-градостроительной или природной среды объекта культурного наследия.