

КЪЭБЭРДЕЙ-БАЛЪКЪЭР  
РЕСПУБЛИКЭМ И ЩЭНХАБЗЭ  
ХЪУГЪУЭФЫГЪУЭУ КЪАЛЪЫТА  
ОБЪЕКТХЭР КЪЭРАЛЫМ  
ИХЪУМЭНЫМКГЭ УПРАВЛЕНЭ



КЪАБАРТЫ-МАЛКЪАР РЕСПУБЛИКАНЫ  
МАДАНИЯТ ХАЗНАНЫ ОБЪЕКТЛЕРИН  
КЪЫРАЛНЫ ЖАНЫНДАН САКЪЛАУНУ  
УПРАВЛЕНИЯСЫ

**УПРАВЛЕНИЕ ПО ГОСУДАРСТВЕННОЙ ОХРАНЕ ОБЪЕКТОВ  
КУЛЬТУРНОГО НАСЛЕДИЯ  
КАБАРДИНО-БАЛКАРСКОЙ РЕСПУБЛИКИ**

360051, г. Нальчик, ул. Инессы Арманд, 43

тел.: 8 (8662) 40-41-22  
uokn@kbr.ru

от 25.01.2021

ПРИКАЗ

№ 4-01/2021

**Об утверждении предмета охраны и границ территории  
объекта культурного наследия регионального значения  
«Памятник погибшим воинам-односельчанам в период 1941-1945 гг.»**

На основании статьи 3.1, подпункта 10 пункта 2 статьи 33 и статьи 64 Федерального закона от 25 июня 2002 г. № 73-ФЗ «Об объектах культурного наследия (памятниках истории и культуры) народов Российской Федерации», в соответствии с приказом Минкультуры России от 13 января 2016 г. № 28 «Об утверждении Порядка определения предмета охраны объекта культурного наследия, включенного в единый государственный реестр объектов культурного наследия (памятников истории и культуры) народов Российской Федерации в соответствии со статьей 64 Федерального закона от 25 июня 2002 г. № 73-ФЗ «Об объектах культурного наследия (памятниках истории и культуры) народов Российской Федерации», приказом Минкультуры России от 4 июня 2015 г. № 1745 «Об утверждении требований к составлению проектов границ территорий объектов культурного наследия», руководствуясь подпунктом 2 пункта 4 Положения об Управлении по государственной охране объектов культурного наследия Кабардино-Балкарской Республики, утвержденного постановлением Правительства Кабардино-Балкарской Республики от 1 марта 2016 г. № 23-ПП, **п р и к а з ы в а ю:**

1. Утвердить предмет охраны объекта культурного наследия регионального значения «Памятник погибшим воинам-односельчанам в период 1941-1945 гг.», состоящего на государственной охране на основании Постановления Совета Министров КБАССР «О мерах по дальнейшему улучшению охраны и использования памятников истории и культуры в КБАССР» от 12.04.1983 г. № 158, расположенного по адресу: Кабардино-Балкарская Республика, Черекский муниципальный район, с.п. Аушигер, ул. Бадракова, 130, согласно приложению №1.

2. Утвердить границы территории объекта культурного наследия регионального значения «Памятник погибшим воинам-односельчанам

в период 1941-1945 гг.», состоящего на государственной охране на основании Постановления Совета Министров КБАССР «О мерах по дальнейшему улучшению охраны и использования памятников истории и культуры в КБАССР» от 12.04.1983 г. № 158, расположенного по адресу: Кабардино-Балкарская Республика, Черекский муниципальный район, с.п. Аушигер, ул. Бадракова, 130, согласно приложению № 2.

3. Утвердить правовой режим земельного участка в границах территории объекта культурного наследия регионального значения «Памятник погибшим воинам-односельчанам в период 1941-1945 гг.», состоящего на государственной охране на основании Постановления Совета Министров КБАССР «О мерах по дальнейшему улучшению охраны и использования памятников истории и культуры в КБАССР» от 12.04.1983 г. № 158, расположенного по адресу: Кабардино-Балкарская Республика, Черекский муниципальный район, с.п. Аушигер, ул. Бадракова, 130, согласно приложению № 3.

4. Направить утвержденные границы территории объекта культурного наследия регионального значения «Памятник погибшим воинам-односельчанам в период 1941-1945 гг.», состоящего на государственной охране на основании Постановления Совета Министров КБАССР «О мерах по дальнейшему улучшению охраны и использования памятников истории и культуры в КБАССР» от 12.04.1983 г. № 158, расположенного по адресу: Кабардино-Балкарская Республика, Черекский муниципальный район, с.п. Аушигер, ул. Бадракова, 130, в орган регистрации права для учета в документах территориального планирования, правилах землепользования и застройки, документации по планировке территорий.

5. Рекомендовать органам местного самоуправления муниципального образования Черекского муниципального района в пределах своей компетенции учитывать и отображать границы территории объекта культурного наследия в документах территориального планирования, правилах землепользования и застройки, документации по планировке территории, в случае необходимости вносить в указанные документы изменения в установленном порядке.

6. Отделу государственной охраны объектов культурного наследия внести сведения о предмете охраны и границах территории объекта культурного наследия регионального значения «Памятник погибшим воинам-односельчанам в период 1941-1945 гг.» в Единый государственный реестр объектов культурного наследия (памятников истории и культуры) народов Российской Федерации.

7. Контроль за исполнением настоящего приказа оставляю за собой.



Руководитель






О.Н. Гонтарь

Приложение №1  
к приказу Упркультнаследия КБР  
от «25» 01 2021 г. № 4-00/2021

**ПРЕДМЕТ ОХРАНЫ**  
**объекта культурного наследия регионального значения**  
**«Памятник погибшим воинам-односельчанам в период 1941-1945 гг.»**

№ п/п	Наименование, описание предмета охраны	Изображение
	1. Градостроительная охрана	
1.1	Расположение объекта и основная точка восприятия в северном направлении	
1.2	Основная точка восприятия в восточном направлении	

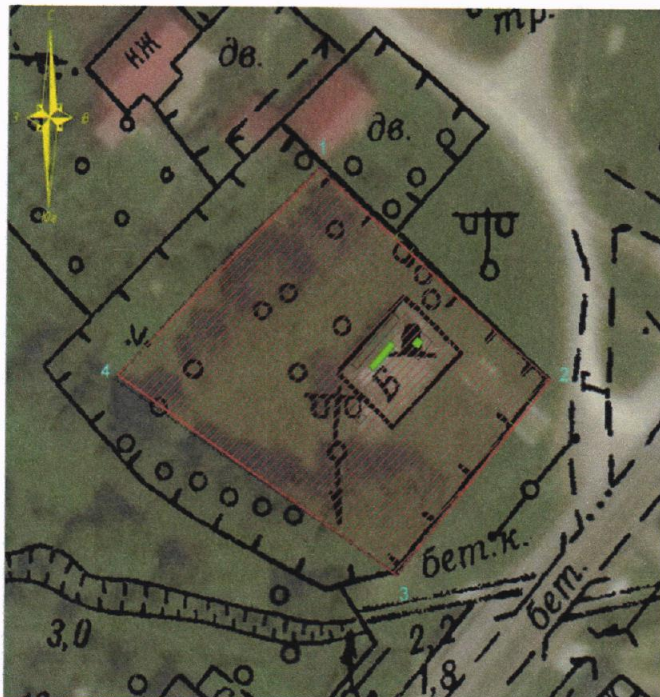
1.3	Основная точка восприятия в южном направлении	
1.4	Основная точка восприятия в западном направлении	
2. Архитектурная охрана (экстерьер)		
2.1	Объемно-пространственное решение – памятник из бетона на стилобате, а также бетонная стена с мемориальными плитами в восточном направлении	
2.2	Объемно-пространственное решение – памятник из бетона на стилобате, а также бетонная стена с мемориальными плитами в юго-восточном направлении	

2.3	Характер архитектуры главных фасадов:	
2.3.1	- композиция памятника из бетона на стилобате и бетонной стены с мемориальными плитами	
2.3.2	- фрагмент памятника бетонная стена с мемориальными плитами	
2.3.3	- фрагмент памятника из бетона на стилобате с мемориальной плитой	
2.3.4	- надпись на мраморной плите	<p>Вечная слава односельчанам павшим за Родину в Великой Отечественной войне 1941 - 1945</p>






## ГРАНИЦЫ

территории объекта культурного наследия регионального значения  
«Памятник погибшим воинам-односельчанам в период 1941-1945 гг.»

*Карта (схема) границ территории  
объекта культурного наследия регионального значения  
«Памятник погибшим воинам-односельчанам в период 1941-1945 гг.»*



### Условные обозначения

-  Рассматриваемый объект культурного наследия регионального значения, находящийся на государственной охране
-  Нежилая хозяйственная застройка
-  Жилая и административная застройка
-  Границы территории объекта культурного наследия ТОКН
-  Номер характерной (поворотной) точки границ территории объекта культурного наследия

10 0 10 м



*Описание границ территории  
объекта культурного наследия регионального значения  
«Памятник погибшим воинам-односельчанам в период 1941-1945 гг.»*

Объект культурного наследия расположен в кадастровом квартале 07:05:0100013. Контур границы образован прямыми, ограниченными характерными точками. Нумерация точек: север – восток – юг – запад – север, показана на Карте (схеме).

*Таблица координат характерных (поворотных) точек  
границ территории объекта культурного наследия регионального значения  
«Памятник погибшим воинам-односельчанам в период 1941-1945 гг.»*

№ точки	Координаты МСК-07		Координаты WGS-84	
	X	Y	N	E
1	494495.38	279008.08	43.384621	43.722955
2	494523.90	279037.49	43.384363	43.723371
3	494494.85	279071.62	43.384118	43.723104
4	494467.92	279049.33	43.384358	43.722589
1	494495.38	279008.08	43.384621	43.722955

*Координаты поворотных (характерных) точек границ территории объекта культурного наследия определены геодезическим методом (спутниковых измерений). Погрешность определения координат составляет 0,1 метра.*

**Правовой режим земельного участка в границах территории  
объекта культурного наследия регионального значения  
«Памятник погибшим воинам-односельчанам в период 1941-1945 гг.»**

Территория объекта культурного наследия регионального значения «Памятник погибшим воинам-односельчанам в период 1941-1945 гг.», расположенного по адресу: Кабардино-Балкарская Республика, Черекский муниципальный район, с.п. Аушигер, ул. Бадракова, 130, относится к землям историко-культурного назначения.

**В границах территории разрешается:**

- 1) проведение работ по сохранению объекта культурного наследия;
- 2) проведение работ по установке информационных надписей и обозначений, содержащих сведения об объекте культурного наследия;
- 3) проведение работ по благоустройству территории объекта культурного наследия, направленных на сохранение, использование и популяризации объекта культурного наследия;
- 4) осуществление хозяйственной деятельности, необходимой для обеспечения сохранности объекта культурного наследия;
- 5) прокладка подземных инженерных коммуникаций, необходимых для сохранения и функционирования объекта культурного наследия;
- 6) проведение работ, направленных на обеспечение визуального восприятия объекта культурного наследия в его градостроительной и природной среде, в том числе сохранение и восстановление сложившегося в природном ландшафте соотношения открытых и закрытых пространств;
- 7) проведение работ по обеспечению пожарной безопасности объекта культурного наследия, его защиты от динамических воздействий.

**В границах территории запрещается:**

- 1) строительство объектов капитального строительства;
- 2) увеличение объёмно-пространственных характеристик, существующих на территории объекта культурного наследия объектов капитального строительства;
- 3) проведение земляных, строительных, мелиоративных и иных работ, за исключением работ по сохранению объекта культурного наследия или его отдельных элементов, сохранению историко-градостроительной или природной среды объекта культурного наследия.