

КЪЭБЭРДЕЙ-БАЛЪКЪЭР  
РЕСПУБЛИКЭМ И ЦЭНХАБЗЭ  
ХЪУГЪУЭФЫГЪУЭУ КЪАЛЪЫТА  
ОБЪЕКТХЭР КЪЭРАЛЫМ  
ИХЪУМЭНЫМКТЭ УПРАВЛЕНЭ



КЪАБАРТЫ-МАЛЪАР РЕСПУБЛИКАНЫ  
МАДАНИЯТ ХАЗНАНЫ ОБЪЕКТЛЕРИН  
КЪЫРАЛНЫ ЖАНЫНДАН САКЪЛАУНУ  
УПРАВЛЕНИЯСЫ

**УПРАВЛЕНИЕ ПО ГОСУДАРСТВЕННОЙ ОХРАНЕ ОБЪЕКТОВ  
КУЛЬТУРНОГО НАСЛЕДИЯ  
КАБАРДИНО-БАЛКАРСКОЙ РЕСПУБЛИКИ**

360051, г. Нальчик, ул. Инессы Арманд, 43

тел.: 8 (8662) 40-41-22  
uokn@kbr.ru

от 16.11.2020г.

ПРИКАЗ

№ 180-ОД/2020

**Об утверждении предмета охраны и границ территории  
объекта культурного наследия регионального значения  
«Могила борца за установление Советской власти в станице Прохладной  
Г.П. Боронтова (1885-1919 гг.)»**

На основании статьи 3.1, подпункта 10 пункта 2 статьи 33 и статьи 64 Федерального закона от 25 июня 2002 г. № 73-ФЗ «Об объектах культурного наследия (памятниках истории и культуры) народов Российской Федерации», в соответствии с приказом Минкультуры России от 13 января 2016 г. № 28 «Об утверждении Порядка определения предмета охраны объекта культурного наследия, включенного в единый государственный реестр объектов культурного наследия (памятников истории и культуры) народов Российской Федерации в соответствии со статьей 64 Федерального закона от 25 июня 2002 г. № 73-ФЗ «Об объектах культурного наследия (памятниках истории и культуры) народов Российской Федерации», приказом Минкультуры России от 4 июня 2015 г. № 1745 «Об утверждении требований к составлению проектов границ территорий объектов культурного наследия», руководствуясь подпунктом 2 пункта 4 Положения об Управлении по государственной охране объектов культурного наследия Кабардино-Балкарской Республики, утвержденного постановлением Правительства Кабардино-Балкарской Республики от 1 марта 2016 г. № 23-ПП, **п р и к а з ы в а ю:**

1. Утвердить предмет охраны объекта культурного наследия регионального значения «Могила борца за установление Советской власти в станице Прохладной Г.П. Боронтова (1885-1919 гг.)», состоящего на государственной охране на основании Постановления Совета Министров КБАССР «О состоянии и мерах по улучшению охраны и использования памятников истории и культуры Кабардино-Балкарской АССР» от 16.06.1988 г. № 167, расположенного по адресу: Кабардино-Балкарская Республика, г. Прохладный, ул. Пролетарская, северо-восточная часть городского кладбища, согласно приложению №1.

2. Утвердить границы территории объекта культурного наследия регионального значения «Могила борца за установление Советской власти в станице Прохладной Г.П. Боронтова (1885-1919 гг.)», состоящего на государственной охране на основании Постановления Совета Министров КБАССР «О состоянии и мерах по улучшению охраны и использования памятников истории и культуры Кабардино-Балкарской АССР» от 16.06.1988 г. № 167, расположенного по адресу: Кабардино-Балкарская Республика, г. Прохладный, ул. Пролетарская, северо-восточная часть городского кладбища, согласно приложению № 2.

3. Утвердить правовой режим земельного участка в границах территории объекта культурного наследия регионального значения «Могила борца за установление Советской власти в станице Прохладной Г.П. Боронтова (1885-1919 гг.)», состоящего на государственной охране на основании Постановления Совета Министров КБАССР «О состоянии и мерах по улучшению охраны и использования памятников истории и культуры Кабардино-Балкарской АССР» от 16.06.1988 г. № 167, расположенного по адресу: Кабардино-Балкарская Республика, г. Прохладный, ул. Пролетарская, северо-восточная часть городского кладбища, согласно приложению № 3.

4. Направить утвержденные границы территории объекта культурного наследия регионального значения «Могила борца за установление Советской власти в станице Прохладной Г.П. Боронтова (1885-1919 гг.)», состоящего на государственной охране на основании Постановления Совета Министров КБАССР «О состоянии и мерах по улучшению охраны и использования памятников истории и культуры Кабардино-Балкарской АССР» от 16.06.1988 г. № 167, расположенного по адресу: Кабардино-Балкарская Республика, г. Прохладный, ул. Пролетарская, северо-восточная часть городского кладбища, в орган регистрации права для учета в документах территориального планирования, правилах землепользования и застройки, документации по планировке территорий.

5. Рекомендовать органам местного самоуправления муниципального образования городского округа Прохладный в пределах своей компетенции учитывать и отображать границы территории объекта культурного наследия в документах территориального планирования, правилах землепользования и застройки, документации по планировке территории, в случае необходимости вносить в указанные документы изменения в установленном порядке.

6. Отделу государственной охраны объектов культурного наследия внести сведения о предмете охраны и границах территории объекта

культурного наследия регионального значения «Могилы борца за установление Советской власти в станице Прохладной Г.П. Боронтова (1885-1919 гг.)» в Единый государственный реестр объектов культурного наследия (памятников истории и культуры) народов Российской Федерации.

7. Контроль за исполнением настоящего приказа оставляю за собой.


Руководитель









О.Н. Гонтарь

Приложение №1  
к приказу Упркультурного наследия КБР  
от «26» 11 2020 г. № 180-02/2020

**ПРЕДМЕТ ОХРАНЫ**  
**объекта культурного наследия регионального значения**  
**«Могила борца за установление Советской власти в станице Прохладной**  
**Г.П. Боронтова (1885-1919 гг.)»**

№ п/п	Наименование, описание предмета охраны	Изображение
	1. Градостроительная охрана	
1.1	Расположение монумента и основная точка восприятия в юго-западном направлении	

1.2	Основная точка восприятия в северо-западном направлении	
1.3	Основная точка восприятия в северном направлении	
2. Архитектурная охрана (экстерьер)		
2.1	Объемно-пространственное решение — бетонная многоуровневая стела с металлической пятиконечной звездой в верхней части	
2.2	Объемно-пространственное решение — бетонная многоуровневая стела с металлической пятиконечной звездой в верхней части.	

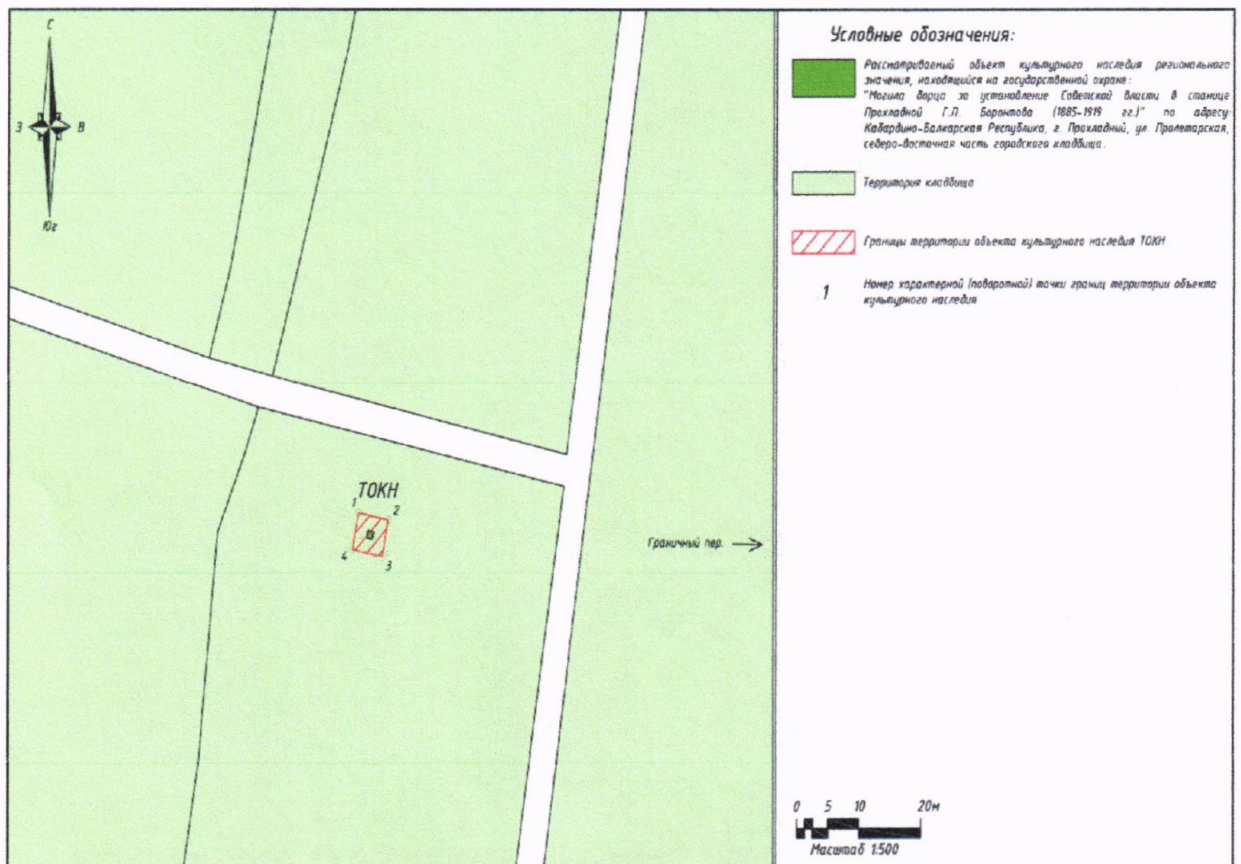
2.3	Характер архитектуры главных фасадов:	
2.3.1	- композиция монумента в северо-западном направлении, материал — бетон	
2.3.2	- фрагмент пирамидального навершия - красная пятиконечная звезда, материал — металл	

2.3.3	- фрагмент обелиска, материал — бетон	
2.3.4	- мемориальная табличка	

Приложение №2  
к приказу Упркультнаследия КБР  
от «26» 11 2020 г. № 180-ОД/2020.

**ГРАНИЦЫ**  
**территории объекта культурного наследия регионального значения**  
**«Могила борца за установление Советской власти в станице Прохладной**  
**Г.П. Боронтова (1885-1919 гг.)»**

*Карта (схема) границ территории*  
*объекта культурного наследия регионального значения*  
*«Могила борца за установление Советской власти в станице Прохладной*  
*Г.П. Боронтова (1885-1919 гг.)»*





*Описание границ территории  
объекта культурного наследия регионального значения  
«Могила борца за установление Советской власти в станице Прохладной  
Г.П. Боронтова (1885-1919 гг.)»*

Граница проходит по территории кадастрового участка № 07:10:0201022:63. Контур границы образован точками, идущими по часовой стрелке в следующем порядке: 1-2-3-4-1.

*Таблица координат характерных (поворотных) точек границ территории  
объекта культурного наследия регионального значения  
«Могила борца за установление Советской власти в станице Прохладной  
Г.П. Боронтова (1885-1919 гг.)»*

№ точки	МСК-07 (зона 1)		СКО, м
	х	у	
1	536728,87	301919,20	0,1
2	536727,94	301924,00	0,1
3	536723,07	301923,02	0,1
4	536724,00	301918,22	0,1
1	536728,87	301919,20	0,1

**Правовой режим земельного участка в границах территории  
объекта культурного наследия регионального значения  
«Могила борца за установление Советской власти в станице  
Прохладной Г.П. Боронтова (1885-1919 гг.)»**

Территория объекта культурного наследия регионального значения «Могила борца за установление Советской власти в станице Прохладной Г.П. Боронтова (1885-1919 гг.)», расположенного по адресу: Кабардино-Балкарская Республика, г. Прохладный, ул. Пролетарская, северо-восточная часть городского кладбища (далее – Объект), относится к землям историко-культурного назначения.

**В границах территории разрешается:**

- 1) проведение работ по сохранению Объекта;
- 2) проведение работ по благоустройству территории, направленных на формирование близкого к историческому контексту восприятия Объекта;
- 3) проведение мероприятий по обеспечению пожарной и экологической безопасности Объекта;
- 4) размещение на территории Объекта информационных стендов, памятных знаков.

**В границах территории запрещается:**

- 1) строительство объектов капитального строительства;
- 2) проведение земляных, строительных, мелиоративных и иных работ, за исключением работ по сохранению объекта культурного наследия или его отдельных элементов, сохранению историко-градостроительной или природной среды объекта культурного наследия;
- 3) хозяйственная деятельность, ведущая к разрушению, искажению внешнего облика Объекта, нарушающая целостность Объекта и создающая угрозу его повреждения, разрушения или уничтожения;
- 4) прокладка инженерных коммуникаций, кроме временных наземных или надземных, необходимых для проведения работ по сохранению Объекта.