

КЪЭБЭРДЕЙ-БАЛЪКЪЭР  
РЕСПУБЛИКЭМ И ЩЭНХАБЗЭ  
ХЪУГЪУЭФЫГЪУЭУ КЪАЛЪЫТА  
ОБЪЕКТХЭР КЪЭРАЛЫМ  
ИХЪУМЭНЫМКІЭ УПРАВЛЕНЭ



КЪАБАРТЫ-МАЛКЪАР РЕСПУБЛИКАНЫ  
МАДАНИЯТ ХАЗНАНЫ ОБЪЕКТЛЕРИН  
КЪЫРАЛНЫ ЖАНЫНДАН САКЪЛАУНУ  
УПРАВЛЕНИЯСЫ

**УПРАВЛЕНИЕ ПО ГОСУДАРСТВЕННОЙ ОХРАНЕ ОБЪЕКТОВ  
КУЛЬТУРНОГО НАСЛЕДИЯ  
КАБАРДИНО-БАЛКАРСКОЙ РЕСПУБЛИКИ**

360051, г. Нальчик, ул. Инессы Арманд, 43

тел.: 8 (8662) 40-41-22  
uokn@kbr.ru

от 26.11.2020г.

ПРИКАЗ

№ 188-00/2020

**Об утверждении предмета охраны и границ территории  
объекта культурного наследия регионального значения  
«Памятник воинам 115 Кабардино-Балкарской кавалерийской дивизии,  
погибшим в годы Великой Отечественной войны»**

На основании статьи 3.1, подпункта 10 пункта 2 статьи 33 и статьи 64 Федерального закона от 25 июня 2002 г. № 73-ФЗ «Об объектах культурного наследия (памятниках истории и культуры) народов Российской Федерации», в соответствии с приказом Минкультуры России от 13 января 2016 г. № 28 «Об утверждении Порядка определения предмета охраны объекта культурного наследия, включенного в единый государственный реестр объектов культурного наследия (памятников истории и культуры) народов Российской Федерации в соответствии со статьей 64 Федерального закона от 25 июня 2002 г. № 73-ФЗ «Об объектах культурного наследия (памятниках истории и культуры) народов Российской Федерации», приказом Минкультуры России от 4 июня 2015 г. № 1745 «Об утверждении требований к составлению проектов границ территорий объектов культурного наследия», руководствуясь подпунктом 2 пункта 4 Положения об Управлении по государственной охране объектов культурного наследия Кабардино-Балкарской Республики, утвержденного постановлением Правительства Кабардино-Балкарской Республики от 1 марта 2016 г. № 23-ПП, **п р и к а з ы в а ю:**

I. Утвердить предмет охраны объекта культурного наследия регионального значения «Памятник воинам 115 Кабардино-Балкарской кавалерийской дивизии, погибшим в годы Великой Отечественной войны», состоящего на государственной охране на основании Постановления Совета Министров КБАССР «О состоянии и мерах улучшения охраны памятников истории и культуры в Кабардино-Балкарской АССР» от 16.06.1971 г. № 276, расположенного по адресу: Кабардино-Балкарская Республика, г. Нальчик, район "Стрелки", согласно приложению №1.

2. Утвердить границы территории объекта культурного наследия регионального значения «Памятник воинам 115 Кабардино-Балкарской кавалерийской дивизии, погибшим в годы Великой Отечественной войны», состоящего на государственной охране на основании Постановления Совета Министров КБАССР «О состоянии и мерах улучшения охраны памятников истории и культуры в Кабардино-Балкарской АССР» от 16.06.1971 г. № 276, расположенного по адресу: Кабардино-Балкарская Республика, г. Нальчик, район "Стрелки", согласно приложению № 2.

3. Утвердить правовой режим земельного участка в границах территории объекта культурного наследия регионального значения «Памятник воинам 115 Кабардино-Балкарской кавалерийской дивизии, погибшим в годы Великой Отечественной войны», состоящего на государственной охране на основании Постановления Совета Министров КБАССР «О состоянии и мерах улучшения охраны памятников истории и культуры в Кабардино-Балкарской АССР» от 16.06.1971 г. № 276, расположенного по адресу: Кабардино-Балкарская Республика, г. Нальчик, район "Стрелки", согласно приложению № 3.

4. Направить утвержденные границы территории объекта культурного наследия регионального значения «Памятник воинам 115 Кабардино-Балкарской кавалерийской дивизии, погибшим в годы Великой Отечественной войны», состоящего на государственной охране на основании Постановления Совета Министров КБАССР «О состоянии и мерах улучшения охраны памятников истории и культуры в Кабардино-Балкарской АССР» от 16.06.1971 г. № 276, расположенного по адресу: Кабардино-Балкарская Республика, г. Нальчик, район "Стрелки", в орган регистрации права для учета в документах территориального планирования, правилах землепользования и застройки, документации по планировке территорий.

5. Рекомендовать органам местного самоуправления муниципального образования городского округа Нальчик в пределах своей компетенции учитывать и отображать границы территории объекта культурного наследия в документах территориального планирования, правилах землепользования и застройки, документации по планировке территории, в случае необходимости вносить в указанные документы изменения в установленном порядке.

6. Отделу государственной охраны объектов культурного наследия внести сведения о предмете охраны и границах территории объекта культурного наследия регионального значения «Памятник воинам 115 Кабардино-Балкарской кавалерийской дивизии, погибшим в годы Великой Отечественной войны» в Единый государственный реестр объектов

культурного наследия (памятников истории и культуры) народов Российской Федерации.

7. Контроль за исполнением настоящего приказа оставляю за собой.

Руководитель

A handwritten signature in black ink, consisting of stylized, overlapping strokes that form a recognizable name.





О.Н. Гонтарь


Приложение №1  
к приказу Упркультнаследия КБР  
от «26» 11 2020 г. № 188-ОД/2020

**ПРЕДМЕТ ОХРАНЫ**  
**объекта культурного наследия регионального значения**  
**«Памятник воинам 115 Кабардино-Балкарской кавалерийской дивизии,**  
**погибшим в годы Великой Отечественной войны»**

№ п/п	Наименование, описание предмета охраны	Изображение
	1. Градостроительная охрана	
1.1	Расположение монумента и основная точка восприятия в южном направлении	
1.2	Основная точка восприятия с противоположной стороны	
1.3	Основная точка восприятия объекта в западном направлении	

	2. Архитектурная охрана (экстерьер)	
2.1	Объемно-пространственное решение — статуя на постаменте	
2.2	Объемно-пространственное решение — статуя на постаменте, озеленение территории	
2.3	Характер архитектуры главных фасадов:	
2.3.1	- композиция бронзовой статуи на постаменте, ступени	
2.3.2	- фрагмент статуи — воин на коне	

2.3.3	- фрагмент статуи снизу	
2.3.4	- фрагмент статуи снизу — лошадь	
2.3.5	- фрагмент постамента в северо-западном направлении. Материал облицовки — гранитные плиты	
2.3.6	- перспективный вид объекта - фрагмент озеленения постамента - цветник, огражденный гранитным бортовым камнем	

2.3.7	— мемориальная доска	
-------	----------------------	---

Приложение №2  
к приказу Упркультнаследия КБР  
от «26» 11 2020 г. № 188-ОД/2020

## ГРАНИЦЫ

**территории объекта культурного наследия регионального значения  
«Памятник воинам 115 Кабардино-Балкарской кавалерийской дивизии,  
погибшим в годы Великой Отечественной войны»**

*Карта (схема) границ территории  
объекта культурного наследия регионального значения  
«Памятник воинам 115 Кабардино-Балкарской кавалерийской дивизии,  
погибшим в годы Великой Отечественной войны»*





*Описание границ территории  
объекта культурного наследия регионального значения  
«Памятник воинам 115 Кабардино-Балкарской кавалерийской дивизии,  
погибшим в годы Великой Отечественной войны»*

Граница проходит по территории кадастрового участка № 07:09:0102002:294. Контур границы образован точками, идущими по часовой стрелке в следующем порядке: 1-2-3-4-1.

*Таблица координат характерных (поворотных) точек границ территории  
объекта культурного наследия регионального значения  
«Памятник воинам 115 Кабардино-Балкарской кавалерийской дивизии,  
погибшим в годы Великой Отечественной войны»*

№ точки	МСК-07 (зона 1)		СКО, м
	х	у	
1	504665,15	268959,07	0,1
2	504671,77	268966,44	0,1
3	504657,16	268979,41	0,1
4	504650,50	268972,06	0,1
1	504665,15	268959,07	0,1

**Правовой режим земельного участка в границах территории  
объекта культурного наследия регионального значения  
«Памятник воинам 115 Кабардино-Балкарской кавалерийской дивизии,  
погибшим в годы Великой Отечественной войны»**

Территория объекта культурного наследия регионального значения «Памятник воинам 115 Кабардино-Балкарской кавалерийской дивизии, погибшим в годы Великой Отечественной войны», расположенного по адресу: Кабардино-Балкарская Республика, г. Нальчик, район "Стрелки" (далее – Объект), относится к землям историко-культурного назначения.

**В границах территории разрешается:**

- 1) проведение работ по сохранению Объекта;
- 2) строительство, ремонт, реконструкция подземных инженерных коммуникаций, необходимых для обеспечения функционирования Объекта с последующим восстановлением нарушенных участков поверхности земли;
- 3) проведение работ по благоустройству территории, направленных на формирование близкого к историческому контексту восприятия Объекта;
- 4) проведение мероприятий по обеспечению пожарной и экологической безопасности Объекта; :
- 5) размещение на территории Объекта информационных стендов, памятных знаков;
- 6) устройство архитектурной подсветки Объекта и его территории.

**В границах территории запрещается:**

- 1) строительство объектов капитального строительства;
- 2) проведение земляных, строительных, мелиоративных и иных работ, за исключением работ по сохранению объекта культурного наследия или его отдельных элементов, сохранению историко-градостроительной или природной среды объекта культурного наследия;
- 3) размещение некапитальных зданий и сооружений, и нестационарных объектов, кроме временных, необходимых для проведения работ по сохранению Объекта;
- 4) хозяйственная деятельность, ведущая к разрушению, искажению внешнего облика Объекта, нарушающая целостность Объекта и создающая угрозу его повреждения, разрушения или уничтожения;
- 5) прокладка наземных и воздушных инженерных коммуникаций, кроме временных, необходимых для проведения работ по сохранению Объекта;
- 6) установка рекламных конструкций за исключением рекламных конструкций, разрешенных в соответствии с пунктом 3 статьи 35.1

Федерального закона от 25.06.2002 № 73-ФЗ «Об объектах культурного наследия (памятниках истории и культуры) народов Российской Федерации»;

7) создание разрушающих вибрационных нагрузок динамическим воздействием на грунты в зоне их взаимодействия с Объектом.