

КЪЭБЭРДЕЙ-БАЛЪКЪЭР
РЕСПУБЛИКЭМ И ЩЭНХАБЗЭ
ХЪУГЪУЭФЫГЪУЭУ КЪАЛЪЫТА
ОБЪЕКТХЭР КЪЭРАЛЫМ
ИХЪУМЭНЫМКІЭ УПРАВЛЕНЭ



КЪАБАРТЫ-МАЛКЪАР РЕСПУБЛИКАНЫ
МАДАНИЯТ ХАЗНАНЫ ОБЪЕКТЛЕРИН
КЪЫРАЛНЫ ЖАНЫНДАН САКЪЛАУНУ
УПРАВЛЕНИЯСЫ

**УПРАВЛЕНИЕ ПО ГОСУДАРСТВЕННОЙ ОХРАНЕ ОБЪЕКТОВ
КУЛЬТУРНОГО НАСЛЕДИЯ
КАБАРДИНО-БАЛКАРСКОЙ РЕСПУБЛИКИ**

360051, г. Нальчик, ул. Инессы Арманд, 43

тел.: 8 (8662) 40-41-22
uokn@kbr.ru

от 26.11.2020 г.

ПРИКАЗ

№ 175-ОП/2020

**Об утверждении предмета охраны и границ территории
объекта культурного наследия регионального значения
«Памятник работникам кирпичного завода, павшим на фронтах
Великой Отечественной войны 1941-1945 гг.»**

На основании статьи 3.1, подпункта 10 пункта 2 статьи 33 и статьи 64 Федерального закона от 25 июня 2002 г. № 73-ФЗ «Об объектах культурного наследия (памятниках истории и культуры) народов Российской Федерации», в соответствии с приказом Минкультуры России от 13 января 2016 г. № 28 «Об утверждении Порядка определения предмета охраны объекта культурного наследия, включенного в единый государственный реестр объектов культурного наследия (памятников истории и культуры) народов Российской Федерации в соответствии со статьей 64 Федерального закона от 25 июня 2002 г. № 73-ФЗ «Об объектах культурного наследия (памятниках истории и культуры) народов Российской Федерации», приказом Минкультуры России от 4 июня 2015 г. № 1745 «Об утверждении требований к составлению проектов границ территорий объектов культурного наследия», руководствуясь подпунктом 2 пункта 4 Положения об Управлении по государственной охране объектов культурного наследия Кабардино-Балкарской Республики, утвержденного постановлением Правительства Кабардино-Балкарской Республики от 1 марта 2016 г. № 23-ПП, **п р и к а з ы в а ю:**

1. Утвердить предмет охраны объекта культурного наследия регионального значения «Памятник работникам кирпичного завода, павшим на фронтах Великой Отечественной войны 1941-1945 гг.», состоящего на государственной охране на основании Постановления Совета Министров КБАССР «О состоянии и мерах по улучшению охраны и использования памятников истории и культуры Кабардино-Балкарской АССР» от 16.06.1988 г. № 167, расположенного по адресу: Кабардино-Балкарская Республика, г. Прохладный, на территории кирпичного завода, согласно приложению №1.

2. Утвердить границы территории объекта культурного наследия регионального значения «Памятник работникам кирпичного завода, павшим на фронтах Великой Отечественной войны 1941-1945 гг.», состоящего на государственной охране на основании Постановления Совета Министров КБАССР «О состоянии и мерах по улучшению охраны и использования памятников истории и культуры Кабардино-Балкарской АССР» от 16.06.1988 г. № 167, расположенного по адресу: Кабардино-Балкарская Республика, г. Прохладный, на территории кирпичного завода, согласно приложению № 2.

3. Утвердить правовой режим земельного участка в границах территории объекта культурного наследия регионального значения «Памятник работникам кирпичного завода, павшим на фронтах Великой Отечественной войны 1941-1945 гг.», состоящего на государственной охране на основании Постановления Совета Министров КБАССР «О состоянии и мерах по улучшению охраны и использования памятников истории и культуры Кабардино-Балкарской АССР» от 16.06.1988 г. № 167, расположенного по адресу: Кабардино-Балкарская Республика, г. Прохладный, на территории кирпичного завода, согласно приложению № 3.

4. Направить утвержденные границы территории объекта культурного наследия регионального значения «Памятник работникам кирпичного завода, павшим на фронтах Великой Отечественной войны 1941-1945 гг.», состоящего на государственной охране на основании Постановления Совета Министров КБАССР «О состоянии и мерах по улучшению охраны и использования памятников истории и культуры Кабардино-Балкарской АССР» от 16.06.1988 г. № 167, расположенного по адресу: Кабардино-Балкарская Республика, г. Прохладный, на территории кирпичного завода, в орган регистрации права для учета в документах территориального планирования, правилах землепользования и застройки, документации по планировке территорий.

5. Рекомендовать органам местного самоуправления муниципального образования городского округа Прохладный в пределах своей компетенции учитывать и отображать границы территории объекта культурного наследия в документах территориального планирования, правилах землепользования и застройки, документации по планировке территории, в случае необходимости вносить в указанные документы изменения в установленном порядке.

6. Отделу государственной охраны объектов культурного наследия внести сведения о предмете охраны и границах территории объекта культурного наследия регионального значения «Памятник работникам

кирпичного завода, павшим на фронтах Великой Отечественной войны 1941-1945 гг.» в Единый государственный реестр объектов культурного наследия (памятников истории и культуры) народов Российской Федерации.

7. Контроль за исполнением настоящего приказа оставляю за собой.




Руководитель






О.Н. Гонтарь

Приложение №1
к приказу Упркультнаследия КБР
от «26» 11 2020 г. № 175-00/2020

ПРЕДМЕТ ОХРАНЫ
объекта культурного наследия регионального значения
«Памятник работникам кирпичного завода, павшим на фронтах
Великой Отечественной войны 1941-1945 гг.»

№ п/п	Наименование, описание предмета охраны	Изображение
	1. Градостроительная охрана	
1.1	Расположение монумента и основная точка восприятия в южном направлении	
1.2	Основная точка восприятия в северном направлении	
1.3	Основная точка восприятия в восточном направлении	

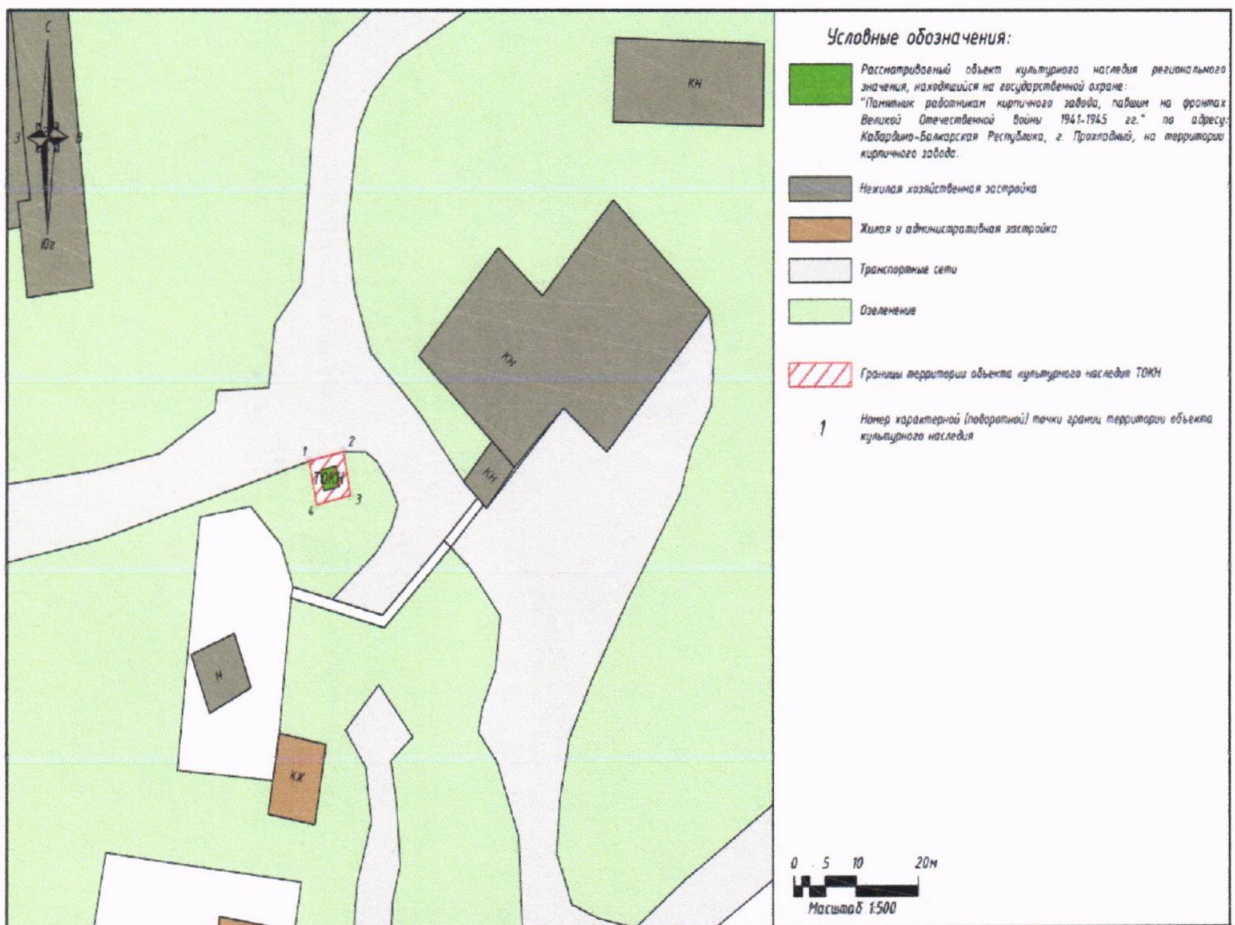
	2. Архитектурная охрана (экстерьер)	
2.1	Объемно-пространственное решение — стела на пьедестале и стилобате	
2.2	Объемно-пространственное решение в северном направлении — стела на пьедестале и стилобате	
2.3	Характер архитектуры главных фасадов:	
2.3.1	- композиция монумента в восточном направлении, материал облицовки — серая гранитная плитка	

2.3.2	<ul style="list-style-type: none"> - фрагмент стелы - фрагмент стилобата, материал облицовки — гранитные плитки - фрагмент платформы, материал — тротуарная плитка - фрагмент бордюра, материал — гранит 																																	
2.3.3	- горелка вечного огня, материал — металл																																	
2.3.4	- мемориальная доска, материал — гранит	 <p>ВСПОМНИМ ПОИМЕННО</p> <table border="0"> <tr> <td>Брыжахин А.</td> <td>Бласов П.</td> </tr> <tr> <td>Бураков Д.</td> <td>Болков И.</td> </tr> <tr> <td>Матвеевчук М.</td> <td>Кирик Г.</td> </tr> <tr> <td>Корнилов А.</td> <td>Куликов А.</td> </tr> <tr> <td>Вертепов Д.</td> <td>Свирин С.</td> </tr> <tr> <td>Капинос Я.</td> <td>Синица Ф.</td> </tr> <tr> <td>Клименко Д.</td> <td>Коренюк Н.</td> </tr> <tr> <td>Коротченко Д.</td> <td>Архипов Ф.</td> </tr> <tr> <td>Самойла Н.</td> <td>Головко П.</td> </tr> <tr> <td>Кавды В.</td> <td>Гриняло Т.</td> </tr> <tr> <td>Коренюк Д.</td> <td>Петряев М.</td> </tr> <tr> <td>Сацук А.</td> <td>Рыбаков П.</td> </tr> <tr> <td>Артемов Ф.</td> <td>Юдин П.</td> </tr> <tr> <td>Черноморцев И.</td> <td>Чепурной Ф.</td> </tr> <tr> <td>Шевцов А.</td> <td>Курдюк Н.</td> </tr> <tr> <td>Дробышев Г.</td> <td></td> </tr> </table>	Брыжахин А.	Бласов П.	Бураков Д.	Болков И.	Матвеевчук М.	Кирик Г.	Корнилов А.	Куликов А.	Вертепов Д.	Свирин С.	Капинос Я.	Синица Ф.	Клименко Д.	Коренюк Н.	Коротченко Д.	Архипов Ф.	Самойла Н.	Головко П.	Кавды В.	Гриняло Т.	Коренюк Д.	Петряев М.	Сацук А.	Рыбаков П.	Артемов Ф.	Юдин П.	Черноморцев И.	Чепурной Ф.	Шевцов А.	Курдюк Н.	Дробышев Г.	
Брыжахин А.	Бласов П.																																	
Бураков Д.	Болков И.																																	
Матвеевчук М.	Кирик Г.																																	
Корнилов А.	Куликов А.																																	
Вертепов Д.	Свирин С.																																	
Капинос Я.	Синица Ф.																																	
Клименко Д.	Коренюк Н.																																	
Коротченко Д.	Архипов Ф.																																	
Самойла Н.	Головко П.																																	
Кавды В.	Гриняло Т.																																	
Коренюк Д.	Петряев М.																																	
Сацук А.	Рыбаков П.																																	
Артемов Ф.	Юдин П.																																	
Черноморцев И.	Чепурной Ф.																																	
Шевцов А.	Курдюк Н.																																	
Дробышев Г.																																		

Приложение №2
к приказу Упркульта КБР
от «26» 11 2020 г. № 175-ОД/2020

ГРАНИЦЫ
территории объекта культурного наследия регионального значения
«Памятник работникам кирпичного завода, павшим на фронтах
Великой Отечественной войны 1941-1945 гг.»

Карта (схема) границ территории
объекта культурного наследия регионального значения
«Памятник работникам кирпичного завода, павшим на фронтах Великой
Отечественной войны 1941-1945 гг.»



*Описание границ территории
объекта культурного наследия регионального значения
«Памятник работникам кирпичного завода, павшим на фронтах Великой
Отечественной войны 1941-1945 гг.»*

Граница проходит по территории кадастрового квартала № 07:10:0402023. Контур границы образован точками, идущими по часовой стрелке в следующем порядке: 1-2-3-4-1.

*Таблица координат характерных (поворотных) точек границ территории
объекта культурного наследия регионального значения
«Памятник работникам кирпичного завода, павшим на фронтах Великой
Отечественной войны 1941-1945 гг.»*

№ точки	МСК-07 (зона 1)		СКО, м
	х	у	
1	536091,09	304568,84	0,1
2	536092,26	304574,28	0,1
3	536086,82	304575,47	0,1
4	536085,65	304570,00	0,1
1	536091,09	304568,84	0,1

**Правовой режим земельного участка в границах территории
объекта культурного наследия регионального значения
«Памятник работникам кирпичного завода, павшим на фронтах
Великой Отечественной войны 1941-1945 гг.»**

Территория объекта культурного наследия регионального значения «Памятник работникам кирпичного завода, павшим на фронтах Великой Отечественной войны 1941-1945 гг.», расположенного по адресу: Кабардино-Балкарская Республика, г. Прохладный, на территории кирпичного завода (далее – Объект), относится к землям историко-культурного назначения.

В границах территории разрешается:

- 1) проведение работ по сохранению Объекта;
- 2) строительство, ремонт, реконструкция подземных инженерных коммуникаций, необходимых для обеспечения функционирования Объекта с последующим восстановлением нарушенных участков поверхности земли;
- 3) проведение работ по благоустройству территории, направленных на формирование близкого к историческому контексту восприятия Объекта;
- 4) проведение мероприятий по обеспечению пожарной и экологической безопасности Объекта;
- 5) размещение на территории Объекта информационных стендов, памятных знаков;
- 6) устройство архитектурной подсветки Объекта и его территории.

В границах территории запрещается:

- 1) строительство объектов капитального строительства;
- 2) проведение земляных, строительных, мелиоративных и иных работ, за исключением работ по сохранению объекта культурного наследия или его отдельных элементов, сохранению историко-градостроительной или природной среды объекта культурного наследия;
- 3) размещение некапитальных зданий и сооружений, и нестационарных объектов, кроме временных, необходимых для проведения работ по сохранению Объекта;
- 4) хозяйственная деятельность, ведущая к разрушению, искажению внешнего облика Объекта, нарушающая целостность Объекта и создающая угрозу его повреждения, разрушения или уничтожения;
- 5) прокладка наземных и воздушных инженерных коммуникаций, кроме временных, необходимых для проведения работ по сохранению Объекта;
- 6) установка рекламных конструкций за исключением рекламных конструкций, разрешенных в соответствии с пунктом 3 статьи 35.1

Федерального закона от 25.06.2002 № 73-ФЗ «Об объектах культурного наследия (памятниках истории и культуры) народов Российской Федерации»;

7) создание разрушающих вибрационных нагрузок динамическим воздействием на грунты в зоне их взаимодействия с Объектом.