

КЪЭБЭРДЕЙ-БАЛЪКЪЭР
РЕСПУБЛИКЭМ И ЩЭНХАБЗЭ
ХЪУГЪУЭФЫГЪУЭУ КЪАЛЪЫТА
ОБЪЕКТХЭР КЪЭРАЛЫМ
ИХЪУМЭНЫМКІЭ УПРАВЛЕНЭ



КЪАБАРТЫ-МАЛКЪАР РЕСПУБЛИКАНЫ
МАДАНИЯТ ХАЗНАНЫ ОБЪЕКТЛЕРИН
КЪЫРАЛНЫ ЖАНЫНДАН САКЪЛАУНУ
УПРАВЛЕНИЯСЫ

**УПРАВЛЕНИЕ ПО ГОСУДАРСТВЕННОЙ ОХРАНЕ ОБЪЕКТОВ
КУЛЬТУРНОГО НАСЛЕДИЯ
КАБАРДИНО-БАЛКАРСКОЙ РЕСПУБЛИКИ**

360051, г. Нальчик, ул. Инессы Арманд, 43

тел.: 8 (8662) 40-41-22
uokn@kbr.ru

от 27.11.2020

ПРИКАЗ

№ 197-02/2020

**Об утверждении предмета охраны и границ территории
объекта культурного наследия регионального значения
«Обелиск павшим воинам»**

На основании статьи 3.1, подпункта 10 пункта 2 статьи 33 и статьи 64 Федерального закона от 25 июня 2002 г. № 73-ФЗ «Об объектах культурного наследия (памятниках истории и культуры) народов Российской Федерации», в соответствии с приказом Минкультуры России от 13 января 2016 г. № 28 «Об утверждении Порядка определения предмета охраны объекта культурного наследия, включенного в единый государственный реестр объектов культурного наследия (памятников истории и культуры) народов Российской Федерации в соответствии со статьей 64 Федерального закона от 25 июня 2002 г. № 73-ФЗ «Об объектах культурного наследия (памятниках истории и культуры) народов Российской Федерации», приказом Минкультуры России от 4 июня 2015 г. № 1745 «Об утверждении требований к составлению проектов границ территорий объектов культурного наследия», руководствуясь подпунктом 2 пункта 4 Положения об Управлении по государственной охране объектов культурного наследия Кабардино-Балкарской Республики, утвержденного постановлением Правительства Кабардино-Балкарской Республики от 1 марта 2016 г. № 23-ПП, **п р и к а з ы в а ю:**

1. Утвердить предмет охраны объекта культурного наследия регионального значения «Обелиск павшим воинам», состоящего на государственной охране на основании Постановления Совета Министров КБАССР «О мерах по дальнейшему улучшению охраны и использования памятников истории и культуры в КБАССР» от 12.04.1983 г. № 158, расположенного по адресу: Кабардино-Балкарская Республика, г. Нальчик, территория Нальчикского машзавода, согласно приложению №1.

2. Утвердить границы территории объекта культурного наследия регионального значения «Обелиск павшим воинам», состоящего на государственной охране на основании Постановления Совета Министров

КБАССР «О мерах по дальнейшему улучшению охраны и использования памятников истории и культуры в КБАССР» от 12.04.1983 г. № 158, расположенного по адресу: Кабардино-Балкарская Республика, г. Нальчик, территория Нальчикского машзавода, согласно приложению № 2.

3. Утвердить правовой режим земельного участка в границах территории объекта культурного наследия регионального значения «Обелиск павшим воинам», состоящего на государственной охране на основании Постановления Совета Министров КБАССР «О мерах по дальнейшему улучшению охраны и использования памятников истории и культуры в КБАССР» от 12.04.1983 г. № 158, расположенного по адресу: Кабардино-Балкарская Республика, г. Нальчик, территория Нальчикского машзавода, согласно приложению № 3.

4. Направить утвержденные границы территории объекта культурного наследия регионального значения «Обелиск павшим воинам», состоящего на государственной охране на основании Постановления Совета Министров КБАССР «О мерах по дальнейшему улучшению охраны и использования памятников истории и культуры в КБАССР» от 12.04.1983 г. № 158, расположенного по адресу: Кабардино-Балкарская Республика, г. Нальчик, территория Нальчикского машзавода, в орган регистрации права для учета в документах территориального планирования, правилах землепользования и застройки, документации по планировке территорий.

5. Рекомендовать органам местного самоуправления муниципального образования городского округа Нальчик в пределах своей компетенции учитывать и отображать границы территории объекта культурного наследия в документах территориального планирования, правилах землепользования и застройки, документации по планировке территории, в случае необходимости вносить в указанные документы изменения в установленном порядке.

6. Отделу государственной охраны объектов культурного наследия внести сведения о предмете охраны и границах территории объекта культурного наследия регионального значения «Обелиск павшим воинам» в Единый государственный реестр объектов культурного наследия (памятников истории и культуры) народов Российской Федерации.

7. Контроль за исполнением настоящего приказа оставляю за собой.



Руководитель









О.Н. Гонтарь




Приложение №1
к приказу Упркультурного наследия КБР
от «24» 11 2020 г. № 191-ОД/2020

ПРЕДМЕТ ОХРАНЫ
объекта культурного наследия регионального значения
«Обелиск павшим воинам»

№ п/п	Наименование, описание предмета охраны	Изображение
	1. Градостроительная охрана	
1.1	Расположение монумента и основная точка восприятия в юго-восточном направлении	 A photograph showing a concrete monument with a tall, thin column and a square base. The monument is situated in an open area with trees and a building in the background. The perspective is from the south-east.
1.2	Основная точка восприятия с противоположной стороны	 A photograph showing the same monument from a different angle, likely from the north-west. The monument is partially obscured by a large, leafy tree in the foreground. The background shows more trees and a building.

1.3	Основная точка восприятия объекта на фоне архитектурного строения	
2.1	2. Архитектурная охрана (экстерьер) Объемно-пространственное решение —бетонная стела с обелиском и барельефом, чаша вечного огня	
2.2	Объемно-пространственное решение —бетонная стела с металлическим барельефом	

2.3	Характер архитектуры главных фасадов:	
2.3.1	- композиция бетонной стелы и чаши вечного огня	
2.3.2	- фрагмент бетонной стелы — обелиск	
2.3.3	- фрагмент стелы и база	

2.3.4	- мемориальная металлическая доска	
2.3.5	- мемориальная доска и барельефное металлическое изображение	
2.3.6	- чаша вечного огня, облицованная каменной плиткой	

Приложение №2
к приказу Упркультнаследия КБР
от «24» 11 2020 г. № 191-ОД/2020

ГРАНИЦЫ
территории объекта культурного наследия регионального значения
«Обелиск павшим воинам»

*Карта (схема) границ территории объекта культурного наследия
регионального значения «Обелиск павшим воинам»*



*Описание границ территории объекта культурного наследия
регионального значения «Обелиск павшим воинам»*

Граница проходит по территории кадастрового участка № 07:09:0102027:51. Контур границы образован точками, идущими по часовой стрелке в следующем порядке: 1-2-3-4-5-6-1.

*Таблица координат характерных (поворотных) точек границ территории
объекта культурного наследия регионального значения
«Обелиск павшим воинам»*

№ точки	МСК-07 (зона 1)		СКО, м
	х	у	
1	507004,36	270066,37	0,1
2	507007,55	270068,92	0,1
3	507007,83	270073,72	0,1
4	507006,52	270080,20	0,1
5	507000,27	270088,46	0,1
6	506990,87	270079,58	0,1
1	507004,36	270066,37	0,1

**Правовой режим земельного участка в границах территории
объекта культурного наследия регионального значения
«Обелиск павшим воинам»**

Территория объекта культурного наследия регионального значения «Обелиск павшим воинам», расположенного по адресу: Кабардино-Балкарская Республика, г. Нальчик, территория Нальчикского машзавода (далее – Объект), относится к землям историко-культурного назначения.

В границах территории разрешается:

- 1) проведение работ по сохранению Объекта;
- 2) строительство, ремонт, реконструкция подземных инженерных коммуникаций, необходимых для обеспечения функционирования Объекта с последующим восстановлением нарушенных участков поверхности земли;
- 3) проведение работ по благоустройству территории, направленных на формирование близкого к историческому контексту восприятия Объекта;
- 4) проведение мероприятий по обеспечению пожарной и экологической безопасности Объекта;
- 5) размещение на территории Объекта информационных стендов, памятных знаков;
- 6) устройство архитектурной подсветки Объекта и его территории.

В границах территории запрещается:

- 1) строительство объектов капитального строительства;
- 2) проведение земляных, строительных, мелиоративных и иных работ, за исключением работ по сохранению объекта культурного наследия или его отдельных элементов, сохранению историко-градостроительной или природной среды объекта культурного наследия;
- 3) размещение некапитальных зданий и сооружений, и нестационарных объектов, кроме временных, необходимых для проведения работ по сохранению Объекта;
- 4) хозяйственная деятельность, ведущая к разрушению, искажению внешнего облика Объекта, нарушающая целостность Объекта и создающая угрозу его повреждения, разрушения или уничтожения;
- 5) прокладка наземных и воздушных инженерных коммуникаций, кроме временных, необходимых для проведения работ по сохранению Объекта;
- 6) установка рекламных конструкций за исключением рекламных конструкций, разрешенных в соответствии с пунктом 3 статьи 35.1 Федерального закона от 25.06.2002 № 73-ФЗ «Об объектах культурного наследия (памятниках истории и культуры) народов Российской Федерации»;

7) создание разрушающих вибрационных нагрузок динамическим воздействием на грунты в зоне их взаимодействия с Объектом.