

КЪЭБЭРДЕЙ-БАЛЪКЪЭР
РЕСПУБЛИКЭМ И ЩЭНХАБЗЭ
ХЪУГЪУЭФЫГЪУЭУ КЪАЛЪЫТА
ОБЪЕКТХЭР КЪЭРАЛЫМ
ИХЪУМЭНЫМКЪЭ УПРАВЛЕНЭ



КЪАБАРТЫ-МАЛЪАР РЕСПУБЛИКАНЫ
МАДАНИЯТ ХАЗНАНЫ ОБЪЕКТЛЕРИН
КЪЫРАЛНЫ ЖАНЫНДАН САКЪЛАУНУ
УПРАВЛЕНИЯСЫ

**УПРАВЛЕНИЕ ПО ГОСУДАРСТВЕННОЙ ОХРАНЕ ОБЪЕКТОВ
КУЛЬТУРНОГО НАСЛЕДИЯ
КАБАРДИНО-БАЛКАРСКОЙ РЕСПУБЛИКИ**

360051, г. Нальчик, ул. Инессы Арманд, 43

тел.: 8 (8662) 40-41-22
uokn@kbr.ru

от 24.11.2020

ПРИКАЗ

№ 192-ОД/2020

**Об утверждении предмета охраны и границ территории
объекта культурного наследия регионального значения
«Мечеть»**

На основании статьи 3.1, подпункта 10 пункта 2 статьи 33 и статьи 64 Федерального закона от 25 июня 2002 г. № 73-ФЗ «Об объектах культурного наследия (памятниках истории и культуры) народов Российской Федерации», в соответствии с приказом Минкультуры России от 13 января 2016 г. № 28 «Об утверждении Порядка определения предмета охраны объекта культурного наследия, включенного в единый государственный реестр объектов культурного наследия (памятников истории и культуры) народов Российской Федерации в соответствии со статьей 64 Федерального закона от 25 июня 2002 г. № 73-ФЗ «Об объектах культурного наследия (памятниках истории и культуры) народов Российской Федерации», приказом Минкультуры России от 4 июня 2015 г. № 1745 «Об утверждении требований к составлению проектов границ территорий объектов культурного наследия», руководствуясь подпунктом 2 пункта 4 Положения об Управлении по государственной охране объектов культурного наследия Кабардино-Балкарской Республики, утвержденного постановлением Правительства Кабардино-Балкарской Республики от 1 марта 2016 г. № 23-ПП, **п р и к а з ы в а ю:**

1. Утвердить предмет охраны объекта культурного наследия регионального значения «Мечеть», состоящего на государственной охране на основании Постановления Правительства КБР «Об уточнении состава объектов исторического и культурного наследия федерального (общероссийского) значения» от 03.05.1998 г. № 188, расположенного по адресу: Кабардино-Балкарская Республика, г. Нальчик, с. Хасанья, центр, согласно приложению №1.

2. Утвердить границы территории объекта культурного наследия регионального значения «Мечеть», состоящего на государственной охране на основании Постановления Правительства КБР «Об уточнении состава

объектов исторического и культурного наследия федерального (общероссийского) значения» от 03.05.1998 г. № 188, расположенного по адресу: Кабардино-Балкарская Республика, г. Нальчик, с. Хасанья, центр, согласно приложению № 2.

3. Утвердить правовой режим земельного участка в границах территории объекта культурного наследия регионального значения «Мечеть», состоящего на государственной охране на основании Постановления Правительства КБР «Об уточнении состава объектов исторического и культурного наследия федерального (общероссийского) значения» от 03.05.1998 г. № 188, расположенного по адресу: Кабардино-Балкарская Республика, г. Нальчик, с. Хасанья, центр, согласно приложению № 3.


4. Направить утвержденные границы территории объекта культурного наследия регионального значения «Мечеть», состоящего на государственной охране на основании Постановления Правительства КБР «Об уточнении состава объектов исторического и культурного наследия федерального (общероссийского) значения» от 03.05.1998 г. № 188, расположенного по адресу: Кабардино-Балкарская Республика, г. Нальчик, с. Хасанья, центр, в орган регистрации права для учета в документах территориального планирования, правилах землепользования и застройки, документации по планировке территорий.

5. Рекомендовать органам местного самоуправления муниципального образования городского округа Нальчик в пределах своей компетенции учитывать и отображать границы территории объекта культурного наследия в документах территориального планирования, правилах землепользования и застройки, документации по планировке территории, в случае необходимости вносить в указанные документы изменения в установленном порядке.

6. Отделу государственной охраны объектов культурного наследия внести сведения о предмете охраны и границах территории объекта культурного наследия регионального значения «Мечеть» в Единый государственный реестр объектов культурного наследия (памятников истории и культуры) народов Российской Федерации.

7. Контроль за исполнением настоящего приказа оставляю за собой.




Руководитель









О.Н. Гонтарь



Приложение №1
к приказу Упркультурного наследия КБР
от « 27 » 11 2020 г. № 192-ОД/2020




ПРЕДМЕТ ОХРАНЫ
объекта культурного наследия регионального значения
«Мечеть»

№ п/ох	Наименование, описание предмета охраны	Изображение
	1. Градостроительная охрана	
1.1	Расположение здания относительно улицы Белинского	
1.2	Основная точка восприятия со стороны улицы Белинского	
1.3	Основная точка восприятия со стороны улицы Белинского в противоположном направлении	

	2. Архитектурная охрана (экстерьер)	
2.1	Объемно-пространственное решение - вытянутое здание со скатным и полукруглым решением кровли	
2.2	Фасадные поверхности из кирпичной кладки силикатным кирпичом бежевого цвета. Архитектурные орнаменты на фасадах.	
2.3	Характер архитектуры главных фасадов:	
2.3.1	- композиция мечети и минарета в юго-восточном направлении	
2.3.2	- решение окон и орнамента карниза	

2.3.3	- полукруглое завершение фасада, орнаментальная кладка — поребрик	
2.3.4	- разноуровневые объемы, входная группа.	
3	Архитектурная охрана (интерьер)	
3.1	Входная группа со стороны интерьера	

3.2	Решение фасадов внутренних стен	 A photograph showing a hallway with white walls and a window on the left. A person is visible in the distance through an open doorway.
3.3	Решение полукруглых сводов кровли главного зала. Материал - дерево	 A close-up photograph of a semi-circular wooden ceiling structure, likely a vaulted roof, made of dark wood.
3.4	Входная группа в главный зал	 A photograph of a room with a red patterned carpet, white walls, and a white railing. A doorway is visible on the left.
3.5	Полуциркульные завершения окон главного здания.	 A photograph of a room with large arched windows, a white railing, and a bookshelf on the wall.

3.6	Перспективный вид главного зала. Выступающие элементы внутренних стен с полукруглым завершением.	
3.7	Главный зал в восточном направлении. Михраб и окна.	
3.8	Решение полукруглых сводов кровли (дерево) малого зала.	

Приложение №2
к приказу Упркульта КБР
от «24» 11 2020 г. № 192-ОД/2020

ГРАНИЦЫ территории объекта культурного наследия регионального значения «Мечеть»

*Карта (схема) границ территории
объекта культурного наследия регионального значения
«Мечеть»*



*Описание границ территории
объекта культурного наследия регионального значения
«Мечеть»*

Граница проходит по территории кадастрового участка № 07:09:0108005:132. Контур границы образован точками, идущими по часовой стрелке в следующем порядке: 1-2-3-4-5-6-7-8-9-10-11-12-13-14-15-16-17-18-19-20-1.

*Таблица координат характерных (поворотных) точек
границ территории объекта культурного наследия
регионального значения «Мечеть»*

№ точки	МСК-07 (зона 1)		СКО, м
	х	у	
1	500301,05	267353,93	0,1
2	500300,19	267362,06	0,1
3	500302,10	267363,90	0,1
4	500301,29	267374,60	0,1
5	500299,54	267376,70	0,1
6	500299,15	267380,39	0,1
7	500293,52	267379,80	0,1
8	500293,80	267377,14	0,1
9	500292,11	267376,97	0,1
10	500289,23	267374,11	0,1
11	500289,49	267370,63	0,1
12	500289,11	267370,38	0,1
13	500288,42	267369,30	0,1
14	500288,33	267367,83	0,1
15	500288,84	267366,72	0,1
16	500289,81	267365,84	0,1
17	500290,03	267362,77	0,1
18	500291,88	267361,29	0,1
19	500292,51	267355,33	0,1
20	500294,42	267353,22	0,1
1	500301,05	267353,93	0,1

**Правовой режим земельного участка в границах территории
объекта культурного наследия регионального значения
«Мечеть»**

Территория объекта культурного наследия регионального значения «Мечеть», расположенного по адресу: Кабардино-Балкарская Республика, г. Нальчик, с. Хасанья, центр (далее – Объект), относится к землям историко-культурного назначения.

В границах территории разрешается:

- 1) проведение работ по сохранению Объекта;
- 2) прокладка, ремонт, реконструкция подземных инженерных коммуникаций для обеспечения функционирования Объекта с последующим восстановлением нарушенных участков поверхности земли;
- 3) проведение работ по благоустройству территории, направленных на формирование близкого к историческому контексту восприятия Объекта;
- 4) проведение мероприятий по обеспечению пожарной и экологической безопасности Объекта;
- 5) размещение на территории Объекта информационных стендов, памятных знаков;
- 6) устройство архитектурной подсветки здания и территории Объекта;
- 7) использование подземного пространства для современного функционирования Объекта.

В границах территории запрещается:

- 1) строительство объектов капитального строительства;
- 2) проведение земляных, строительных, мелиоративных и иных работ, за исключением работ по сохранению объекта культурного наследия или его отдельных элементов, сохранению историко-градостроительной или природной среды объекта культурного наследия;
- 3) размещение некапитальных зданий и сооружений, и нестационарных объектов, кроме временных, необходимых для проведения работ по сохранению Объекта;
- 4) хозяйственная деятельность, ведущая к разрушению, искажению внешнего облика Объекта, нарушающая целостность Объекта и создающая угрозу его повреждения, разрушения или уничтожения;
- 5) прокладка наземных и воздушных инженерных коммуникаций, кроме временных, необходимых для проведения работ по сохранению Объекта;

б) размещение на фасадах Объекта инженерного оборудования, кроме необходимого для обеспечения безопасности территории Объекта (системы видеонаблюдения) и архитектурной подсветки;

7) установка рекламных конструкций за исключением рекламных конструкций, разрешенных в соответствии с пунктом 3 статьи 35.1 Федерального закона от 25.06.2002 № 73-ФЗ «Об объектах культурного наследия (памятниках истории и культуры) народов Российской Федерации»;

8) создание разрушающих вибрационных нагрузок динамическим воздействием на грунты в зоне их взаимодействия с Объектом.