

КЪЭБЪРДЕЙ-БАЛЪКЪЭР
РЕСПУБЛИКЭМ И ЩЭНХАБЗЭ
ХЪУГЪУЭФЫГЪУЭУ КЪАЛЪЫТА
ОБЪЕКТХЭР КЪЭРАЛЫМ
ИХЪУМЭНЫМКЭ УВРАЛЕНЭ



КАБАРТЫ-МАЛЪАР РЕСПУБЛИКАНЫ
МАДАНИЯТ КАЗНАНЫ ОБЪЕКТЛЕРИНИ
КЪЫРАЛНЫ ЖАНЫНДАН САКЪЛАУНУ
УПРАВЛЕНИЯСЫ

УПРАВЛЕНИЕ ПО ГОСУДАРСТВЕННОЙ ОХРАНЕ
ОБЪЕКТОВ КУЛЬТУРНОГО НАСЛЕДИЯ
КАБАРДИНО-БАЛКАРСКОЙ РЕСПУБЛИКИ

360001, г. Нальчик, ул. Кешокова, 43

тел.: 8 (8662) 42-50-14, 42-51-28
uokn@kbr.ru

от 05.02.2016 г.

ПРИКАЗ

№ 10-02/1060

Об утверждении границ территории
объекта культурного наследия регионального значения
«Стела в честь 200-летия основания станицы»

На основании подпункта 10 пункта 2 статьи 33 и статьи 3¹ Федерального закона от 25 июня 2002 г. № 73-ФЗ «Об объектах культурного наследия (памятниках истории и культуры) народов Российской Федерации», в соответствии с Приказом Минкультуры России от 4 июня 2015 г. № 1745 «Об утверждении требований к составлению проектов границ территорий объектов культурного наследия», руководствуясь подпунктом 2 пункта 4 Положения об Управлении по государственной охране объектов культурного наследия Кабардино-Балкарской Республики, утвержденного постановлением Правительства Кабардино-Балкарской Республики от 1 марта 2016 г. № 23-ПШ, п р и к а з ы в а ю:

1. Утвердить границы территории объекта культурного наследия регионального значения «Стела в честь 200-летия основания станицы», состоящего на государственной охране на основании Постановления Совета Министров КБАССР "О состоянии и мерах по улучшению охраны и использования памятников истории и культуры Кабардино-Балкарской АССР" № 167 от 16.06.1988 г., расположенного по адресу: Кабардино-Балкарская Республика, Прохладненский район, ст. Екатериноградская, на площади в центре станицы, согласно приложению № 1.

2. Утвердить правовой режим земельного участка в границах территории объекта культурного наследия регионального значения «Стела в честь 200-летия основания станицы», состоящего на государственной охране на основании Постановления Совета Министров КБАССР "О состоянии и мерах по улучшению охраны и использования памятников истории и культуры Кабардино-Балкарской АССР" № 167 от 16.06.1988 г., расположенного по адресу: Кабардино-Балкарская Республика, Прохладненский район, ст.

Екатериноградская, на площади в центре станицы, согласно приложению № 2.


3. Направить утвержденные границы территории объекта культурного наследия регионального значения «Стела в честь 200-летия основания станицы», состоящего на государственной охране на основании Постановления Совета Министров КБАССР "О состоянии и мерах по улучшению охраны и использования памятников истории и культуры в Кабардино-Балкарской АССР" № 167 от 16.06.1988 г., расположенного по адресу: Кабардино-Балкарская Республика, Прохладненский район, ст. Екатериноградская, на площади в центре станицы, в орган регистрации прав для учета в документах территориального планирования, правилах землепользования и застройки, документации по планировке территорий.

4. Рекомендовать органам местного самоуправления муниципального образования Прохладненского района в пределах своей компетенции учитывать и отображать границы территории объекта культурного наследия в документах территориального планирования, правилах землепользования и застройки, документации по планировке территории, в случае необходимости вносить в указанные документы изменения в установленном порядке.

5. Отделу государственной охраны объектов культурного наследия внести сведения о границах территории объекта культурного наследия регионального значения «Стела в честь 200-летия основания станицы» в Единый государственный реестр объектов культурного наследия (памятников истории и культуры) народов Российской Федерации.

6. Контроль за исполнением настоящего приказа оставляю за собой.

И.о. руководителя

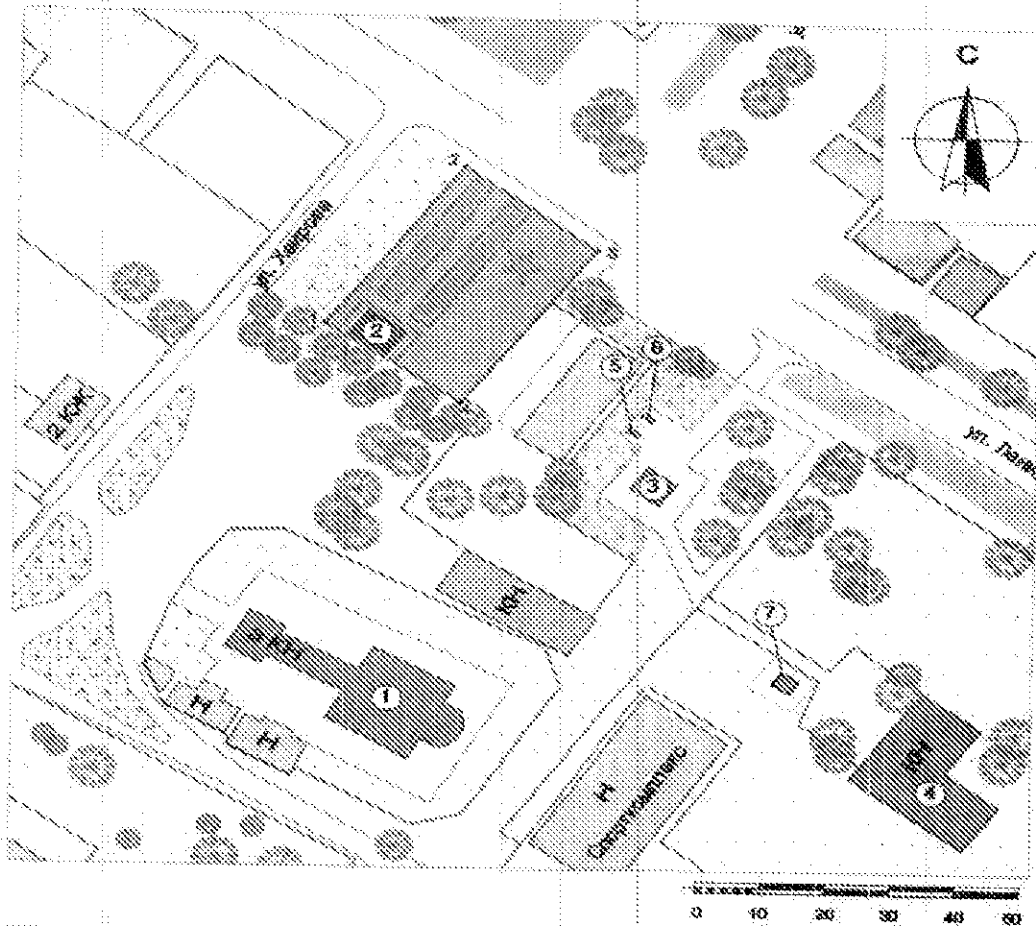


Ж.М. Малкарова

ГРАНИЦЫ

территории объекта культурного наследия регионального значения
«Стела в честь 200-летия основания станции»

*Карта (схема) границ территории объекта культурного наследия
регионального значения «Стела в честь 200-летия основания станции»*



Условные обозначения:

- | | | | |
|---|-----------------------------|---|---|
|  | объект культурного наследия |  | территория объекта культурного наследия |
|---|-----------------------------|---|---|

Экспликация объектов культурного наследия регионального значения


- ① Здание собора
- ② Стела в честь 200-летия основания станции
- ③ Палатки близыма 11 апреля, знамен и старая гражданская медина
- ④ Дом, где останавливался А.С. Пушкин (дворянское гнездо)
- ⑤ Палатки: портрету Великой Отечественной войны Кавказскому И.С.
- ⑥ Палатки Петрову и Петровых, жертвы убийства хунвейбаев в 1930 году
- ⑦ Палатки в память русского поэту А.С. Пушкину

Таблица координат характерных точек границ территории объекта культурного наследия регионального значения «Стела в честь 200-летия основания станции»

Обозначение (номер) характерной точки	Координаты характерных точек в местной системе координат (МСК- 07_95)	
	X	Y
Точка 1	536237.98	320074.46
Точка 2	536273.39	320100.51
Точка 3	536255.53	320125.92
Точка 4	536220.07	320100.45
Точка 1	536237.98	320074.46

Метод определения координат – метод спутниковых геодезических измерений (определений)
 Средняя квадратическая погрешность положения характерных точек - $M_{\text{т}}=0,2$ с использованием программного обеспечения SpectrumSurveyOffice v. 8.2 лицензия №DNGL-AAHF-EEAA-AAAA

Схема границ территории объекта культурного наследия «Стела в честь 200-летия основания станции»



Приложение №2
к приказу Упркультурного наследия КБР
от «05» ок 2020 г. № 10-ОД/2020

**Правовой режим земельного участка в границах территории объекта
культурного наследия регионального значения
«Стела в честь 200-летия основания станицы»**

Требования к осуществлению деятельности в границах территории объекта культурного наследия регионального значения в пределах координат характерных (поворотных) точек границ территории объекта культурного наследия.

В границах территории разрешается:

1. Комплексная научная реставрация объекта культурного наследия и фрагментарная реставрация отдельных элементов.
2. Устройство наружного освещения и подсветки комплекса.
3. Благоустройство, характерное для объекта культурного наследия.

В границах территории запрещается:

1. Снос памятника и изменение его объемно-пространственных характеристик.
2. Хозяйственная деятельность, нарушающая целостность памятника и (или) создающая угрозу его повреждения, разрушения или уничтожения.
3. Размещение рекламных конструкций любых форматов.
4. Прокладка инженерных коммуникаций.