


КЪЭБЭРДЕЙ-БАЛЪКЪЭР
РЕСПУБЛИКЭМ И ЩЭНХАБЗЭ
ХЪУТЪУЭФЫГЪУУ КЪАЛЪЫТА
ОБЪЕКТХЭР КЪЭРАЛЫМ
ИХЪУМЭЯНЫМКЪЭ УПРАВЛЕНЭ



КЪАБАРТЫ-МАЛЪКАР РЕСПУБЛИКАНЫ
МАДАНИЯТ ХАЗНАНЫ ОБЪЕКТЛЕРНИ
КЪЫРАЛНЫ ЖАНЫНДАН САКЪЛАУНУ
УПРАВЛЕНИЯСЫ

УПРАВЛЕНИЕ ПО ГОСУДАРСТВЕННОЙ ОХРАНЕ
ОБЪЕКТОВ КУЛЬТУРНОГО НАСЛЕДИЯ
КАБАРДИНО-БАЛКАРСКОЙ РЕСПУБЛИКИ

360001, г. Нальчик, ул. Кешокова, 43

тел.: 8 (8562) 42-50-14, 42-51-28
uokn@kbr.ru

от 05.03.2020.

ПРИКАЗ

№ 11-ОД/2020

Об утверждении границ территории
объекта культурного наследия регионального значения
«Памятник партизану Великой Отечественной войны
Каминскому М.Г.»

На основании подпункта 10 пункта 2 статьи 33 и статьи 3¹ Федерального закона от 25 июня 2002 г. № 73-ФЗ «Об объектах культурного наследия (памятниках истории и культуры) народов Российской Федерации», в соответствии с Приказом Минкультуры России от 4 июня 2015 г. № 1745 «Об утверждении требований к составлению проектов границ территорий объектов культурного наследия», руководствуясь подпунктом 2 пункта 4 Положения об Управлении по государственной охране объектов культурного наследия Кабардино-Балкарской Республики, утвержденного постановлением Правительства Кабардино-Балкарской Республики от 1 марта 2016 г. № 23-ПП, п р и к а з ы в а ю:

1. Утвердить границы территории объекта культурного наследия регионального значения «Памятник партизану Великой Отечественной войны Каминскому М.Г.», состоящего на государственной охране на основании Постановления Совета Министров КБАССР "О состоянии и мерах улучшения охраны памятников истории и культуры в Кабардино-Балкарской АССР" № 276 от 16.06.1971 г., расположенного по адресу: Кабардино-Балкарская Республика, Прохладненский район, ст. Екатериноградская, согласно приложению № 1.

2. Утвердить правовой режим земельного участка в границах территории объекта культурного наследия регионального значения «Памятник партизану Великой Отечественной войны Каминскому М.Г.», состоящего на государственной охране на основании Постановления Совета Министров КБАССР "О состоянии и мерах улучшения охраны памятников истории и культуры в Кабардино-Балкарской АССР" № 276 от 16.06.1971 г.,

расположенного по адресу: Кабардино-Балкарская Республика, Прохладненский район, ст. Екатериноградская, согласно приложению № 2.

3. Направить утвержденные границы территории объекта культурного наследия регионального значения «Памятник партизану Великой Отечественной войны Каминскому М.Г.», состоящего на государственной охране на основании Постановления Совета Министров КБАССР "О состоянии и мерах улучшения охраны памятников истории и культуры в Кабардино-Балкарской АССР" № 276 от 16.06.1971 г., расположенного по адресу: Кабардино-Балкарская Республика, Прохладненский район, ст. Екатериноградская, в орган регистрации права для учета в документах территориального планирования, правилах землепользования и застройки, документации по планировке территорий.

4. Рекомендовать органам местного самоуправления муниципального образования Прохладненского района в пределах своей компетенции учитывать и отображать границы территории объекта культурного наследия в документах территориального планирования, правилах землепользования и застройки, документации по планировке территорий, в случае необходимости вносить в указанные документы изменения в установленном порядке.

5. Отделу государственной охраны объектов культурного наследия внести сведения о границах территории объекта культурного наследия регионального значения «Памятник партизану Великой Отечественной войны Каминскому М.Г.» в Единый государственный реестр объектов культурного наследия (памятников истории и культуры) народов Российской Федерации.

6. Контроль за исполнением настоящего приказа оставляю за собой.

И.о. руководителя

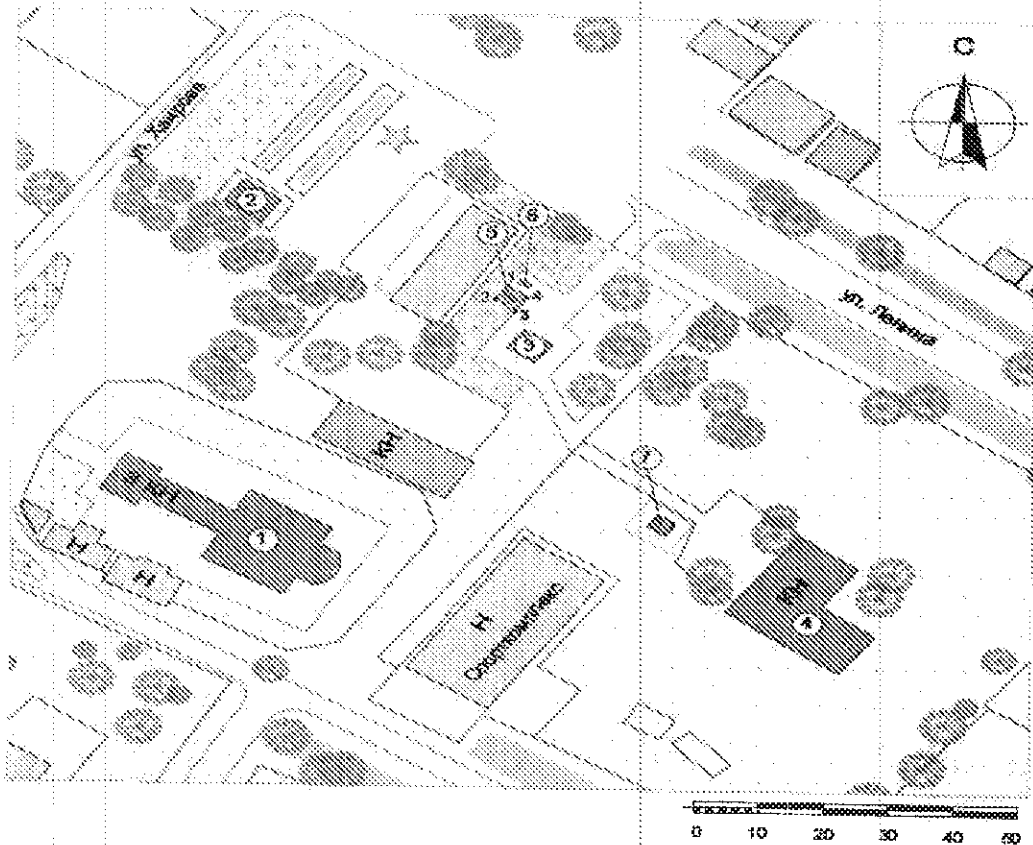


Ж.М. Малкарова

Приложение №1
к приказу Упркультнаследия КБР
от «05» 02 2020 г. № 12-02/2020

ГРАНИЦЫ
территории объекта культурного наследия регионального значения
«Памятник партизану Великой Отечественной войны
Каминскому М.Г.»

*Карта (схема) границ территории объекта культурного наследия
регионального значения «Памятник партизану Великой Отечественной
войны Каминскому М.Г.»*



Условные обозначения:



Экспликация объектов культурного наследия регионального значения:

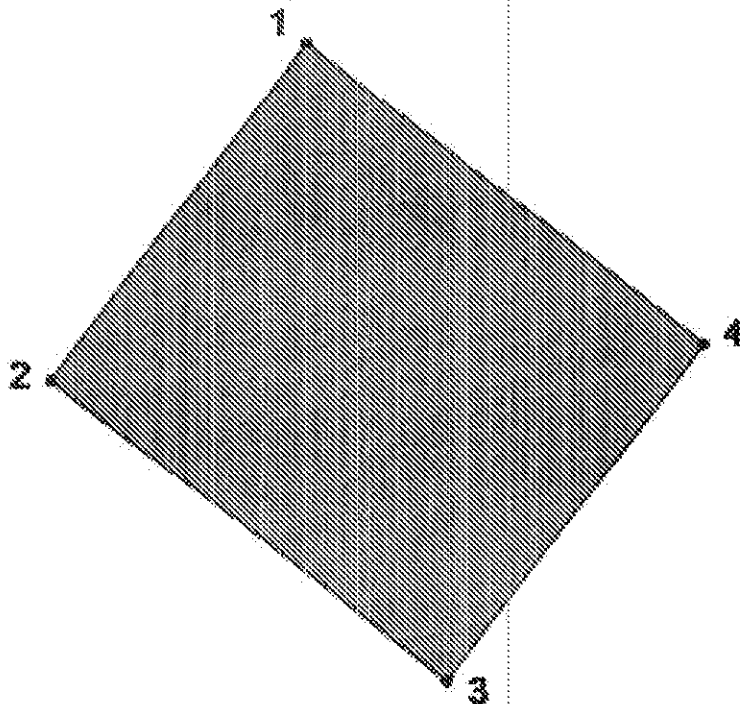
- 1 Информационный щит
- 2 Стела в честь 200-летнего со дня рождения писателя
- 3 Информационный щит в честь 11 апреля, памятник и стела партизанской борьбе
- 4 Дом, где останавливался А.С. Пушкин (мемориальный знак)
- 5 Памятник советскому Великому Отечественной войне Каминскому М.Г.
- 6 Памятник Петрушу и Катрешке, черные забельные кувшины в 1930 году
- 7 Памятник советскому русскому поэту А.С. Пушкину

Таблица координат характерных точек границ территории объекта культурного наследия регионального значения
«Памятник партизану Великой Отечественной войны Каминскому М.Г.»

Обозначение (номер) характерной точки	Координаты характерных точек в местной системе координат (МСК- 07_95)	
	X	Y
Точка 1	536216.35	320135.28
Точка 2	536213.19	320132.95
Точка 3	536210.48	320136.72
Точка 4	536213.61	320139.02
Точка 1	536216.35	320135.28

Метод определения координат – метод спутниковых геодезических измерений (определенный)
Средняя квадратическая погрешность положения характерных точек - $Mt=0,2$ с использованием программного обеспечения SpectrumSurveyOffice v. 8.2 лицензия №DNGL-AAHF-EEAA-AAAA

Схема границ территории объекта культурного наследия
«Памятник партизану Великой Отечественной войны Каминскому М.Г.»



Приложение №2
к приказу Упркультурного наследия КБР
от «05» 02 2020 г. № 12-02/2020

Правовой режим земельного участка в границах территории объекта культурного наследия регионального значения «Памятник партизану Великой Отечественной войны Каминскому М.Г.»

Требования к осуществлению деятельности в границах территории объекта культурного наследия регионального значения в пределах координат характерных (поворотных) точек границ территории объекта культурного наследия.

В границах территории разрешается:

1. Комплексная научная реставрация объекта культурного наследия и фрагментарная реставрация отдельных элементов.
2. Устройство наружного освещения и подсветки комплекса.
3. Благоустройство, характерное для объекта культурного наследия.

В границах территории запрещается:

1. Снос памятника и изменение его объемно-пространственных характеристик.
2. Хозяйственная деятельность, нарушающая целостность памятника и (или) создающая угрозу его повреждения, разрушения или уничтожения.
3. Размещение рекламных конструкций любых форматов.
4. Прокладка инженерных коммуникаций.