


КЪБЪРДЕЙ-БАЛЪКЪОР
РЕСПУБЛИКЪМ И ЦЪРХЪАБЪ
ХЪБЪГЪУ ЭФЪИГЪУЭУ КЪАЛЪЫГЪА
ОБЪЕКТХЪР КЪЪРАЛЪЫМ
ИХЪБЪМЪЫМ КЪЪ УПРАВЛЕНЪЭ



КЪБЪАРТЫ-МАЛКЪАР РЕСПУБЛИКАНЫ
МАДАНИЙТ ХАЗНАНЫ ОБЪЕКТЛЕРИН
КЪЪРАЛНЫ ЖАНЫНДАН САКЪЛАУНУ
УПРАВЛЕНЪЯСЫ

**УПРАВЛЕНИЕ ПО ГОСУДАРСТВЕННОЙ ОХРАНЕ
ОБЪЕКТОВ КУЛЬТУРНОГО НАСЛЕДИЯ
КАБАРДИНО-БАЛКАРСКОЙ РЕСПУБЛИКИ**

360001, г. Нальчик, ул. Кешокова, 43

тел.: 8 (8662) 42-50-14, 42-51-28
uokn@kbr.ru

от 31.01.2017

ПРИКАЗ

№ 7-ОД/2017

**Об утверждении границ территории
выявленного объекта культурного наследия
«Памятник Георгиевским кавалерам»**

На основании подпункта 10 пункта 2 статьи 33 и статьи 3¹ Федерального закона от 25 июня 2002 г. № 73-ФЗ «Об объектах культурного наследия (памятниках истории и культуры) народов Российской Федерации», в соответствии с Приказом Минкультуры России от 4 июня 2015 г. № 1745 «Об утверждении требований к составлению проектов границ территорий объектов культурного наследия», руководствуясь подпунктом 2 пункта 4 Положения об Управлении по государственной охране объектов культурного наследия Кабардино-Балкарской Республики, утвержденного постановлением Правительства Кабардино-Балкарской Республики от 1 марта 2016 г. № 23-ПП, п р и к а з ы в а ю:

1. Утвердить границы территории выявленного объекта культурного наследия «Памятник Георгиевским кавалерам», состоящего на государственной охране на основании Приказа Упркультурнаследия КБР от 23.12.2016 г. № 100-ОД/2016, расположенного по адресу: Кабардино-Балкарская Республика, Майский район, ст. Котляревская, ул. Лебедевых, 95 (территория музея), согласно приложению № 1.

2. Утвердить правовой режим земельного участка в границах территории выявленного объекта культурного наследия «Памятник Георгиевским кавалерам», состоящего на государственной охране на основании Приказа Упркультурнаследия КБР от 23.12.2016 г. № 100-ОД/2016, расположенного по адресу: Кабардино-Балкарская Республика, Майский район, ст. Котляревская, ул. Лебедевых, 95 (территория музея), согласно приложению № 2.


3. Направить утвержденные границы территории выявленного объекта культурного наследия «Памятник Георгиевским кавалерам», состоящего на государственной охране на основании Приказа Упркультурнаследия КБР от 23.12.2016 г. № 100-ОД/2016, расположенного по адресу: Кабардино-Балкарская Республика, Майский район, ст. Котляревская, ул. Лебедевых, 95 (территория музея), в орган регистрации права для учета в документах

территориального планирования, правилах землепользования и застройки, документации по планировке территорий.

4. Рекомендовать органам местного самоуправления Майского района в пределах своей компетенции учитывать и отображать границы территории объекта культурного наследия в документах территориального планирования, правилах землепользования и застройки, документации по планировке территории, в случае необходимости вносить в указанные документы изменения в установленном порядке.

5. Контроль за исполнением настоящего приказа оставляю за собой.

И.о. руководителя

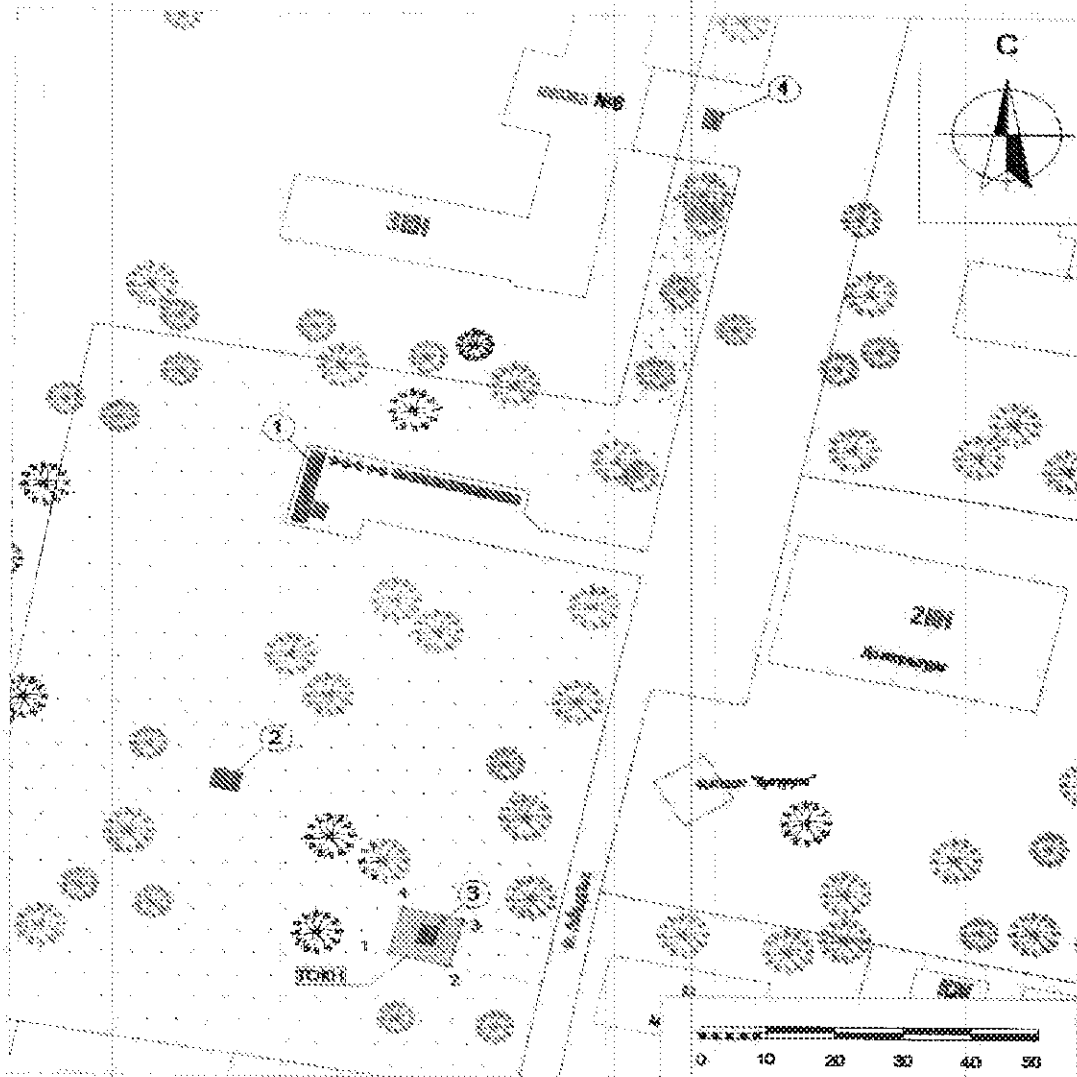


Ж.М. Малкарова

Приложение №1
к приказу Упркультнаследия КБР
от «30» 01 2020 г. № 7-ОД/2020

ГРАНИЦЫ
территории выявленного объекта культурного наследия
«Памятник Георгиевским кавалерам»

Карта (схема) границ территории выявленного объекта культурного наследия «Памятник Георгиевским кавалерам»



Условные обозначения:



объект культурного наследия



территория выявленного объекта культурного наследия - ТОКН

Экспликация объектов культурного наследия


- ① Объект культурного наследия регионального значения "Братские могилы. Покровскому 40 часовск. Памятник типовой"
- ② Объект культурного наследия регионального значения "Памятник участникам гражданской и Великой Отечественной войны"
- ③ Выявленный объект культурного наследия "Памятник Георгиевским кавалерам"
- ④ Выявленный объект культурного наследия "Памятник В.М. Лениву"

Таблица координат характерных точек границ территории выявленного объекта культурного наследия «Памятник Георгиевским кавалерам»

Обозначение (номер) характерной точки	Координаты характерных точек в местной системе координат (МСК- 07_95)	
	X	Y
Точка 1	515448.72	306533.68
Точка 2	515446.50	306542.61
Точка 3	515454.26	306544.48
Точка 4	515456.47	306535.61
Точка 1	515448.72	306533.68

Метод определения координат – метод спутниковых геодезических измерений (определений)
 Средняя квадратическая погрешность положения характерных точек - $M=0.2$ с
 использованием программного обеспечения SpectrumSurveyOffice v. 8.2 лицензия №DNGL-
 ААНГ-ЕЕАА-АААА

Схема границ территории выявленного объекта культурного наследия «Памятник Георгиевским кавалерам»



Приложение №2
к приказу Упркультнаследия КБР
от «30» 01 2020 г. № 7-02/коко

**Правовой режим земельного участка в границах территории
выявленного объекта культурного наследия
«Памятник Георгиевским кавалерам»**

Требования к осуществлению деятельности в границах территории выявленного объекта культурного наследия в пределах координат характерных (поворотных) точек границ территории объекта культурного наследия.

В границах территории разрешается:

1. Комплексная научная реставрация объекта культурного наследия и фрагментарная реставрация отдельных элементов.
2. Устройство наружного освещения и подсветки комплекса.
3. Благоустройство, характерное для объекта культурного наследия.

В границах территории запрещается:

1. Снос памятника и изменение его объемно-пространственных характеристик.
2. Хозяйственная деятельность, нарушающая целостность памятника и (или) создающая угрозу его повреждения, разрушения или уничтожения.
3. Размещение рекламных конструкций любых форматов.
4. Прокладка инженерных коммуникаций.