



## ПОСТАНОВЛЕНИЕ

«2» июня 2023 г. № 91

г. Магас

Об утверждении проекта планировки территории и проекта межевания территории всепогодного туристско-рекреационного комплекса «Армхи» и прилегающей к нему территории, входящих в туристско-рекреационную особую экономическую зону, созданную на территориях Джейрахского и Сунженского муниципальных районов Республики Ингушетия

В соответствии с пунктом 3.6 раздела 3 дополнительного соглашения от 6 июня 2014 г. № С-209-ЕЕ/Д14 к соглашению о создании на территориях Джейрахского и Сунженского муниципальных районов Республики Ингушетия туристско-рекреационной особой экономической зоны от 9 февраля 2012 г. № С-36-ОС/Д25:

1. Утвердить прилагаемый проект планировки территории и проект межевания территории всепогодного туристско-рекреационного комплекса «Армхи» и прилегающей к нему территории, входящих в туристско-рекреационную особую экономическую зону, созданную на территориях Джейрахского и Сунженского муниципальных районов Республики Ингушетия.

2. Признать утратившим силу постановление Правительства Республики Ингушетия от 23 сентября 2015 г. № 140.

3. Настоящее постановление вступает в силу после дня его официального опубликования.

Председатель Правительства  
Республики Ингушетия



В. В. Сластенин




УТВЕРЖДЕН  
Постановлением Правительства  
Республики Ингушетия  
от «2» июня 2023 г. № 91

### Проект

планировки территории и проект межевания территории всесезонного туристско-рекреационного комплекса «Армхи» и прилегающей к нему территории, входящих в туристско-рекреационную особую экономическую зону, созданную на территориях Джейрахского и Сунженского муниципальных районов Республики Ингушетия



Правительство Москвы  
Комитет по архитектуре и градостроительству города Москвы



ГОСУДАРСТВЕННОЕ АВТОНОМНОЕ УЧРЕЖДЕНИЕ  
ГОРОДА МОСКВЫ «НАУЧНО-ИССЛЕДОВАТЕЛЬСКИЙ  
И ПРОЕКТНЫЙ ИНСТИТУТ ГЕНЕРАЛЬНОГО ПЛАНА  
ГОРОДА МОСКВЫ» (ГАУ «ИНСТИТУТ ГЕНПЛАНА МОСКВЫ»)

Генеральный проектировщик:  
001-7919

Договор № Д-ДЗИО-22-

АПО ТР

**КОРРЕКТИРОВКА ПРОЕКТА ПЛАНИРОВКИ ТЕРРИТОРИИ, ПРОЕКТА  
МЕЖЕВАНИЯ ТЕРРИТОРИИ, РАЗРАБОТКА ПЛАНА ОБУСТРОЙСТВА И  
СООТВЕТСТВУЮЩЕГО МАТЕРИАЛЬНО-ТЕХНИЧЕСКОГО ОСНАЩЕНИЯ,  
РАЗРАБОТКА ИНТЕРАКТИВНОЙ ИНФОРМАЦИОННОЙ 3D МОДЕЛИ ОСОБОЙ  
ЭКОНОМИЧЕСКОЙ ЗОНЫ ТУРИСТСКО-РЕКРЕАЦИОННОГО ТИПА  
В ГРАНИЦАХ МУНИЦИПАЛЬНОГО ОБРАЗОВАНИЯ ДЖЕЙРАХСКИЙ РАЙОН  
РЕСПУБЛИКИ ИНГУШЕТИЯ (ВТРК «АРМХИ») И ПРИЛЕГАЮЩЕЙ К НЕЙ  
ТЕРРИТОРИИ**

Пояснительная записка

**Раздел:**

Проект планировки территории

Основная часть проекта планировки территории

Том № 2

Экземпляр №

**Заказчик:**  
АО «КАВКАЗ.РФ»

Москва, 2023

Правительство Москвы  
Комитет по архитектуре и градостроительству города Москвы

ГОСУДАРСТВЕННОЕ АВТОНОМНОЕ УЧРЕЖДЕНИЕ ГОРОДА МОСКВЫ  
«НАУЧНО-ИССЛЕДОВАТЕЛЬСКИЙ И ПРОЕКТНЫЙ ИНСТИТУТ ГЕНЕРАЛЬНОГО ПЛАНА ГОРОДА  
МОСКВЫ» (ГАУ «ИНСТИТУТ ГЕНПЛАНА МОСКВЫ»)

Генеральный проектировщик:  
ДЗИО-22-001-7919

Договор № Д-

АПО ТР

**КОРРЕКТИРОВКА ПРОЕКТА ПЛАНИРОВКИ ТЕРРИТОРИИ, ПРОЕКТА  
МЕЖЕВАНИЯ ТЕРРИТОРИИ, РАЗРАБОТКА ПЛАНА ОБУСТРОЙСТВА И  
СООТВЕТСТВУЮЩЕГО МАТЕРИАЛЬНО-ТЕХНИЧЕСКОГО ОСНАЩЕНИЯ,  
РАЗРАБОТКА ИНТЕРАКТИВНОЙ ИНФОРМАЦИОННОЙ 3D МОДЕЛИ ОСОБОЙ  
ЭКОНОМИЧЕСКОЙ ЗОНЫ ТУРИСТСКО-РЕКРЕАЦИОННОГО ТИПА В ГРАНИЦАХ  
МУНИЦИПАЛЬНОГО ОБРАЗОВАНИЯ ДЖЕЙРАХСКИЙ РАЙОН РЕСПУБЛИКИ  
ИНГУШЕТИЯ (ВТРК «АРМХИ») И ПРИЛЕГАЮЩЕЙ К НЕЙ ТЕРРИТОРИИ**

Пояснительная записка

**Раздел:**

Проект планировки территории

Основная часть проекта планировки территории

**Том № 2**

**Экземпляр №**

|                                      |                 |
|--------------------------------------|-----------------|
| Первый заместитель директора.....    | И.А. Бахирев    |
| Заместитель директора .....          | А.А. Иванова    |
| Руководитель АПО ТР.....             | А.А. Котенков   |
| Руководитель НПО ИИиКПТИО.....       | Н.С. Лихманов   |
| Руководитель НПО «Экология».....     | Е.В. Лебедева   |
| Руководитель ТИЦ.....                | Т.В. Сигаева    |
| Начальник СПМ ГОиЧС.....             | А.Р. Юдинцов    |
| Заместитель руководителя АПО ТР..... | Д.С. Татарников |

**Раздел «Проект планировки территории» выполнен коллективом в составе:**

| № п/п                                                                            | Занимаемая должность                                                                                     | Фамилия И.О.    |
|----------------------------------------------------------------------------------|----------------------------------------------------------------------------------------------------------|-----------------|
| 1. Авторы работы в целом                                                         |                                                                                                          |                 |
| 1.1                                                                              | Руководитель АПО ТР                                                                                      | Котенков А.А.   |
| 1.2                                                                              | Заместитель руководителя АПО ТР                                                                          | Татарников Д.С. |
| 1.3                                                                              | Начальник мастерской регионального развития №1                                                           | Терехова Т.А.   |
| 1.4                                                                              | Руководитель проекта, ГИП МРР № 1                                                                        | Татарников В.С. |
| 1.5                                                                              | Заместитель начальника мастерской, ГАП                                                                   | Барковская Ю.В. |
| 1.6                                                                              | Руководитель НПО ПТ                                                                                      | Сигаева Т.В.    |
| 1.7                                                                              | Начальник НПО РГТС                                                                                       | Канеп С.Э.      |
| 1.8                                                                              | Руководитель НПО «Экология»                                                                              | Лебедева Е.В.   |
| 1.9                                                                              | Начальник МПиАИТ                                                                                         | Верховский Д.А. |
| 1.10                                                                             | Руководитель НПО Инженерной инфраструктуры и комплексного проектирования транспортно-инженерных объектов | Лихманов Н.С.   |
| 1.11                                                                             | ГИП                                                                                                      | Глушков О.В.    |
| 1.12                                                                             | Архитектор 1 категории                                                                                   | Меркулов Р.А.   |
| 1.13                                                                             | Главный специалист                                                                                       | Витюков К.А.    |
| 1.14                                                                             | Главный специалист                                                                                       | Смирнов Д.С.    |
| 2. Авторы разделов                                                               |                                                                                                          |                 |
| Архитектурно-планировочное объединение территориального развития                 |                                                                                                          |                 |
| 2.1                                                                              | ГАП                                                                                                      | Ивашкина Е.И.   |
| НПО «Экология», мастерская охраны окружающей среды                               |                                                                                                          |                 |
| 2.2                                                                              | Начальник мастерской охраны окружающей среды                                                             | Львовская Е.И.  |
| 2.3                                                                              | Зам. начальника мастерской охраны окружающей среды, к.т.н.                                               | Соломина О.И.   |
| 2.4                                                                              | Начальник сектора, к.г.н.                                                                                | Ивашкина И.В.   |
| 2.5                                                                              | Начальник сектора                                                                                        | Сахарова С.И.   |
| 2.6                                                                              | Ст. научный сотрудник, к.г.- м.н.                                                                        | Кузнецова О.Ю.  |
| 2.7                                                                              | Главный специалист                                                                                       | Таратута М.А.   |
| 2.8                                                                              | Ведущий инженер                                                                                          | Уколова Е.В.    |
| НПО «Экология», мастерская развития зеленого фонда и ландшафтного проектирования |                                                                                                          |                 |
| 2.9                                                                              | Начальник МРЗФилП, д.б.н.                                                                                | Удрас М.А.      |
| 2.10                                                                             | Заместитель начальника МРЗФилП                                                                           | Киреева М.Н.    |
| 2.11                                                                             | Начальник сектора                                                                                        | Воскова А.В.    |
| 2.12                                                                             | Старший научный сотрудник                                                                                | Семина М.Е.     |
| 2.13                                                                             | Главный специалист                                                                                       | Гордеева Т.А.   |
| 2.14                                                                             | Архитектор                                                                                               | Рагимов А.А.    |

|                                                                                                                                                    |                                    |                   |
|----------------------------------------------------------------------------------------------------------------------------------------------------|------------------------------------|-------------------|
| ТИЦ, НПО «Транспорта и дорог», мастерская планирования транспортных систем                                                                         |                                    |                   |
| 2.15                                                                                                                                               | Начальник мастерской ПТС, к.т.н.   | Кармадонова Н.Ю.  |
| 2.16                                                                                                                                               | Начальник сектора ТПОТ             | Савочкина М.В.    |
| 2.17                                                                                                                                               | ГИП                                | Костылев Ф.В.     |
| 2.18                                                                                                                                               | ГИП                                | Зимовская Н.О.    |
| 2.19                                                                                                                                               | Главный специалист                 | Транцева М.Г.     |
| 2.20                                                                                                                                               | Ведущий инженер                    | Мингазов А.А.     |
| 2.21                                                                                                                                               | Ведущий инженер                    | Алимова О.Ю.      |
| НПО «Инженерной инфраструктуры и комплексного проектирования транспортно-инженерных объектов», мастерская перспективного развития инженерных сетей |                                    |                   |
| 2.22                                                                                                                                               | Начальник МПРИС                    | Рябов А.С.        |
| 2.23                                                                                                                                               | Зам. начальника МПРИС              | Воронцова О.Б.    |
| 2.24                                                                                                                                               | Начальник сектора                  | Буров А.А.        |
| 2.25                                                                                                                                               | Начальник сектора                  | Рябикина И.И.     |
| 2.26                                                                                                                                               | ГИП                                | Вишневский Н.С.   |
| 2.27                                                                                                                                               | Главный специалист                 | Пустовая А.С.     |
| 2.28                                                                                                                                               | Главный специалист                 | Чекушин А.В.      |
| 2.29                                                                                                                                               | Ведущий инженер                    | Шаврин О.В.       |
| 2.30                                                                                                                                               | Ведущий инженер                    | Магомедова И.М.   |
| 2.31                                                                                                                                               | Инженер 1 категории                | Авдеева И.А.      |
| АПО ТР Архитектурно-планировочное объединение территориального развития, АПМ №3, МТП №1                                                            |                                    |                   |
| 2.32                                                                                                                                               | Главный специалист АПМ №5          | Алешина М.Ю.      |
| Мастерская планирования и анализа исторических территорий                                                                                          |                                    |                   |
| 2.33                                                                                                                                               | Начальник сектора ИКИ              | Клычков С.Н.      |
| 2.34                                                                                                                                               | ГАП                                | Алифанова А.А.    |
| Сектора 3D моделирования                                                                                                                           |                                    |                   |
| 2.35                                                                                                                                               | Начальник сектора 3D моделирования | Лукьяненко С.Ю.   |
| 2.36                                                                                                                                               | Ведущий архитектор                 | Шрамов К.С.       |
| Сектора городской среды                                                                                                                            |                                    |                   |
| 2.37                                                                                                                                               | Начальник сектора городской среды  | Болотова Е.С.     |
| 2.38                                                                                                                                               | Архитектор 1 категории             | Деметрашвили Н.А. |
| 2.39                                                                                                                                               | Научный сотрудник                  | Сементовская К.В. |
| 2.40                                                                                                                                               | Научный сотрудник                  | Киселева Т.А.     |
| Сектор проектирования мероприятий гражданской обороны и чрезвычайных ситуаций                                                                      |                                    |                   |
| 2.41                                                                                                                                               | Начальник сектора                  | Юдинцов А.Р.      |
| 2.42                                                                                                                                               | ГИП                                | Алексеев А.Б.     |
| 3. При участии                                                                                                                                     |                                    |                   |
| Мастерская регионального развития №1                                                                                                               |                                    |                   |

|                                           |                               |                 |
|-------------------------------------------|-------------------------------|-----------------|
| 3.1                                       | Главный архитектор проекта    | Катканова Е.В.  |
| 3.2                                       | Ведущий архитектор            | Магон Т.С.      |
| Архитектурно-планировочное объединение №2 |                               |                 |
| 3.3                                       | Руководитель объединения      | Агафонкина А.В. |
| Мастерская №2                             |                               |                 |
| 3.4                                       | Главный архитектор проекта    | Прохорская Е.Г. |
| ООО «Альп-Проект»                         |                               |                 |
| 3.5                                       | Генеральный директор          | Ипатов Л.Л.     |
| 3.6                                       | ГИП                           | Уклеба Б.Т.     |
| 3.7                                       | Технолог по горнолыжной части | Анисимов С.Ю.   |
| 3.8                                       | Технолог по горнолыжной части | Ипатов А.Л.     |
| 3.9                                       | Инженер-проектировщик         | Каюмов А.А.     |
| 3.10                                      | Инженер-проектировщик         | Метов А. Э.     |
| 3.11                                      | Инженер-проектировщик         | Уклеба Т. Т.    |

### Состав сдаваемых материалов раздела «Проект планировки территории»

| № тома | Текстовые материалы                                                                                | Графические материалы                                                                                                                                                                                                                                                                                                                                                                                                                                                                                                                                                                                                                                                                                                                                                                                                                                                                                                                                                                                                                                                                                                                                                                                                               |
|--------|----------------------------------------------------------------------------------------------------|-------------------------------------------------------------------------------------------------------------------------------------------------------------------------------------------------------------------------------------------------------------------------------------------------------------------------------------------------------------------------------------------------------------------------------------------------------------------------------------------------------------------------------------------------------------------------------------------------------------------------------------------------------------------------------------------------------------------------------------------------------------------------------------------------------------------------------------------------------------------------------------------------------------------------------------------------------------------------------------------------------------------------------------------------------------------------------------------------------------------------------------------------------------------------------------------------------------------------------------|
| Том 2  | <p>Пояснительная записка:<br/>«Основная часть проекта планировки территории»</p>                   | <ol style="list-style-type: none"> <li>1. Чертеж планировки территории; М 1:5000, 1 схема на 2 листах (в папке).</li> <li>2. Чертеж планировки территории. Туристическая деревня; М 1:2000, 1 схема на 1 листе (в папке)</li> </ol>                                                                                                                                                                                                                                                                                                                                                                                                                                                                                                                                                                                                                                                                                                                                                                                                                                                                                                                                                                                                 |
| Том 3  | <p>Пояснительная записка:<br/>«Материалы по обоснованию. Современное использование территории»</p> | <ol style="list-style-type: none"> <li>1. Карта (фрагмента карты) планировочной структуры территорий поселения, городского округа, межселенной территории муниципального района с отображением границ элементов планировочной структуры; М 1:100 000, 1 схема на 1 листе (в папке).</li> <li>2. Схема, отображающая местоположение существующих объектов капитального строительства, в том числе линейных объектов, объектов, подлежащих сносу, объектов незавершенного строительства, а также проходы к водным объектам общего пользования и их береговым полосам; М 1:5000, 1 схема на 2 листах (в папке).</li> <li>3. Схема, отображающая местоположение существующих объектов капитального строительства, в том числе линейных объектов, объектов, подлежащих сносу, объектов незавершенного строительства, а также проходы к водным объектам общего пользования и их береговым полосам. Туристическая деревня; М 1:2000, 1 схема на 1 листе (в папке).</li> <li>4. Схема границ зон с особыми условиями использования территории; М 1:5000, 1 схема на 2 листах (в папке).</li> <li>5. Схема границ зон с особыми условиями использования территории. Туристическая деревня; М 1:2000, 1 схема на 1 листе (в папке)</li> </ol> |



| № тома | Текстовые материалы                                                                                              | Графические материалы                                                                                                                                                                                                                                                                                                                                                                                                                                                                                                                                                                                                                                                                                                                                                                                                                                                                                                                                                                                                                                                                                                                                                                                                                                                   |
|--------|------------------------------------------------------------------------------------------------------------------|-------------------------------------------------------------------------------------------------------------------------------------------------------------------------------------------------------------------------------------------------------------------------------------------------------------------------------------------------------------------------------------------------------------------------------------------------------------------------------------------------------------------------------------------------------------------------------------------------------------------------------------------------------------------------------------------------------------------------------------------------------------------------------------------------------------------------------------------------------------------------------------------------------------------------------------------------------------------------------------------------------------------------------------------------------------------------------------------------------------------------------------------------------------------------------------------------------------------------------------------------------------------------|
| Том 4  | <p>Пояснительная записка:<br/>«Материалы по обоснованию.<br/>Развитие территории»</p>                            | <ol style="list-style-type: none"> <li>1. Схема организации движения транспорта (включая транспорт общего пользования) и пешеходов, отражающая местоположение объектов транспортной инфраструктуры и учитывающую существующие и прогнозные потребности в транспортном обеспечении на территории); М 1:2000, 1 схема на 1 листе (в папке).</li> <li>2. Схема организации улично-дорожной сети; 1:5000, 1 схема на 2 листах (в папке).</li> <li>3. Схема размещения сетей инженерно-технического обеспечения); М 1:5000, 1 схема на 2 листах (в папке).</li> <li>4. Схема размещения сетей инженерно-технического обеспечения. Туристическая деревня; М 1:2000, 1 схема на 1 листе (в папке).</li> <li>5. Схема вертикальной планировки территории, инженерной подготовки и инженерной защиты территории; М 1:5000, 1 схема на 2 листах (в папке).</li> <li>6. Схема вертикальной планировки территории, инженерной подготовки и инженерной защиты территории. Туристическая деревня; М 1:2000, 1 схема на 1 листе (в папке).</li> <li>7. Разбивочный чертеж красных линий. Туристическая деревня; М 1:2000, 1 схема на 1 листе (в папке).</li> <li>8. Эскиз застройки территории и 3D визуализация проектных решений; М 1:2000, 1 схема на 1 листе (в папке).</li> </ol> |
| Том 5  | <p>Пояснительная записка:<br/>Благоустройство и озеленение территории</p>                                        | <ol style="list-style-type: none"> <li>1. Схема благоустройства и озеленения территории туристической деревни; М 1:2000, 1 схема на 1 листе (в папке)</li> </ol>                                                                                                                                                                                                                                                                                                                                                                                                                                                                                                                                                                                                                                                                                                                                                                                                                                                                                                                                                                                                                                                                                                        |
| Том 6  | <p>Альбом:<br/>«Материалы по обоснованию.<br/>Архитектурные особенности и колористические решения застройки»</p> |                                                                                                                                                                                                                                                                                                                                                                                                                                                                                                                                                                                                                                                                                                                                                                                                                                                                                                                                                                                                                                                                                                                                                                                                                                                                         |

| № тома | Текстовые материалы                                                                                                                                                                                                                                 | Графические материалы                                                                                                                                                                                                                                                                 |
|--------|-----------------------------------------------------------------------------------------------------------------------------------------------------------------------------------------------------------------------------------------------------|---------------------------------------------------------------------------------------------------------------------------------------------------------------------------------------------------------------------------------------------------------------------------------------|
| Том 7  | <p>Пояснительная записка:<br/>«Материалы по обоснованию.<br/>Объекты культурного наследия»</p>                                                                                                                                                      | <ol style="list-style-type: none"> <li>1. Схема границ территорий объектов культурного наследия; М 1:5000, 1 схема на 2 листах (в папке).</li> <li>2. Схема границ территорий объектов культурного наследия. Туристическая деревня; М 1:2000, 1 схема на 1 листе (в папке)</li> </ol> |
| Том 8  | <p>Пояснительная записка:<br/>«Материалы по обоснованию.<br/>Перечень мероприятий по защите территории от чрезвычайных ситуаций природного и техногенного характера, в том числе по обеспечению пожарной безопасности и по гражданской обороне»</p> |                                                                                                                                                                                                                                                                                       |
| Том 9  | <p>Исходно-разрешительная документация</p>                                                                                                                                                                                                          |                                                                                                                                                                                                                                                                                       |

## Содержание

|       |                                                                                |    |
|-------|--------------------------------------------------------------------------------|----|
| 1     | Положение о характеристиках планируемого развития территории .....             | 9  |
| 1.1   | Параметры зон планируемого размещения объектов капитального строительства..... | 9  |
| 1.2   | Характеристика объектов капитального строительства.....                        | 24 |
| 1.2.1 | Характеристика объектов коммерческой инфраструктуры.....                       | 24 |
| 1.2.2 | Характеристика объектов горнолыжной инфраструктуры.....                        | 26 |
| 1.2.3 | Характеристика объектов транспортной инфраструктуры .....                      | 27 |
| 1.2.4 | Характеристика объектов инженерной (коммунальной) инфраструктуры ..            | 28 |
| 2     | Положение об очередности планируемого развития территории.....                 | 31 |

# 1 Положение о характеристиках планируемого развития территории

## 1.1 Параметры зон планируемого размещения объектов капитального строительства

| № зоны планируемого размещения объектов капитального строительства на чертеже | Наименование зоны планируемого размещения объектов капитального строительства | Площадь зоны планируемого размещения объектов капитального строительства, м <sup>2</sup> | Коды видов разрешенного использования земельных участков       | Предельные параметры разрешенного строительства, реконструкции объектов капитального строительства |                            |                                   | Наименование объекта капитального строительства, размещаемого в зоне                  | Характеристики объекта капитального строительства, размещаемого в зоне               |            |
|-------------------------------------------------------------------------------|-------------------------------------------------------------------------------|------------------------------------------------------------------------------------------|----------------------------------------------------------------|----------------------------------------------------------------------------------------------------|----------------------------|-----------------------------------|---------------------------------------------------------------------------------------|--------------------------------------------------------------------------------------|------------|
|                                                                               |                                                                               |                                                                                          |                                                                | Максимальная плотность застройки, тыс. кв. м/га                                                    | Максимальная этажность эт. | Максимальный процент застройки, % |                                                                                       | Суммарная поэтажная площадь наземной части в габаритах наружных стен, м <sup>2</sup> | Примечание |
| 1                                                                             | 2                                                                             | 3                                                                                        | 4                                                              | 5                                                                                                  | 6                          | 7                                 | 8                                                                                     | 9                                                                                    | 10         |
| <b>Зона размещения объектов многофункционального назначения</b>               |                                                                               |                                                                                          |                                                                |                                                                                                    |                            |                                   |                                                                                       |                                                                                      |            |
| 1                                                                             | <b>МН1</b>                                                                    | 5748.72                                                                                  | 4.0,<br>3.2.4, 3.3, 3.9,<br>3.6.1, 5.1, 5.1.2,<br>5.1.7, 5.2.1 | -                                                                                                  | 4                          | -                                 | Водно-спортивный комплекс «Чайка»                                                     | -                                                                                    | Сущ. ОКС   |
| 2                                                                             | <b>МН2</b>                                                                    | 1455.71                                                                                  | 4.0,<br>3.2.4, 3.3, 3.9,<br>3.6.1, 5.1, 5.1.2,<br>5.1.7, 5.2.1 | -                                                                                                  | 2                          | -                                 | Ресторан «Эрзи»                                                                       | -                                                                                    | Сущ. ОКС   |
| 3                                                                             | <b>МН3</b>                                                                    | 4982.99                                                                                  | 4.0,<br>3.2.4, 3.3, 3.9,<br>3.6.1, 5.1, 5.1.2,<br>5.1.7, 5.2.1 | 3,0                                                                                                | 2                          | 40                                | Здание МФЦ (Объект питания, сервис, магазин, детский клуб, медпункт, служба спасения) | 965                                                                                  | -          |

| № зоны планируемого размещения объектов капитального строительства на чертеже | Наименование зоны планируемого размещения объектов капитального строительства | Площадь зоны планируемого размещения объектов капитального строительства, м <sup>2</sup> | Коды видов разрешенного использования земельных участков       | Предельные параметры разрешенного строительства, реконструкции объектов капитального строительства |                            |                                   | Наименование объекта капитального строительства, размещаемого в зоне | Характеристики объекта капитального строительства, размещаемого в зоне               |            |
|-------------------------------------------------------------------------------|-------------------------------------------------------------------------------|------------------------------------------------------------------------------------------|----------------------------------------------------------------|----------------------------------------------------------------------------------------------------|----------------------------|-----------------------------------|----------------------------------------------------------------------|--------------------------------------------------------------------------------------|------------|
|                                                                               |                                                                               |                                                                                          |                                                                | Максимальная плотность застройки, тыс. кв. м/га                                                    | Максимальная этажность эт. | Максимальный процент застройки, % |                                                                      | Суммарная поэтажная площадь наземной части в габаритах наружных стен, м <sup>2</sup> | Примечание |
| 1                                                                             | 2                                                                             | 3                                                                                        | 4                                                              | 5                                                                                                  | 6                          | 7                                 | 8                                                                    | 9                                                                                    | 10         |
| 4                                                                             | <b>МН4</b>                                                                    | 499.65                                                                                   | 4.0,<br>3.2.4, 3.3, 3.9,<br>3.6.1, 5.1, 5.1.2,<br>5.1.7, 5.2.1 | 3,0                                                                                                | 1                          | 30                                | Кафе                                                                 | 100                                                                                  | -          |
| 5                                                                             | <b>МН5</b>                                                                    | 377.46                                                                                   | 4.0,<br>3.2.4, 3.3, 3.9,<br>3.6.1, 5.1, 5.1.2,<br>5.1.7, 5.2.1 | 3,0                                                                                                | 2                          | 50                                | Кафе Магазин, объекты коммерческой инфраструктуры                    | 200                                                                                  | -          |
| 6                                                                             | <b>МН6</b>                                                                    | 7406.154                                                                                 | 4.0,<br>3.2.4, 3.3, 3.9,<br>3.6.1, 5.1, 5.1.2,<br>5.1.7, 5.2.1 | 3,0                                                                                                | 2                          | 30                                | Панорамный ресторан с открытой террасой                              | 900                                                                                  | -          |
| 7                                                                             | <b>МН7</b>                                                                    | 5718.48                                                                                  | 4.0,<br>3.2.4, 3.3, 3.9,<br>3.6.1, 5.1, 5.1.2,<br>5.1.7, 5.2.1 | -                                                                                                  | -                          | -                                 | Амфитеатр, кинотеатр под открытым небом                              | 2700                                                                                 | -          |

| № зоны планируемого размещения объектов капитального строительства на чертеже | Наименование зоны планируемого размещения объектов капитального строительства | Площадь зоны планируемого размещения объектов капитального строительства, м <sup>2</sup> | Коды видов разрешенного использования земельных участков       | Предельные параметры разрешенного строительства, реконструкции объектов капитального строительства |                            |                                   | Наименование объекта капитального строительства, размещаемого в зоне                                                                     | Характеристики объекта капитального строительства, размещаемого в зоне               |                   |
|-------------------------------------------------------------------------------|-------------------------------------------------------------------------------|------------------------------------------------------------------------------------------|----------------------------------------------------------------|----------------------------------------------------------------------------------------------------|----------------------------|-----------------------------------|------------------------------------------------------------------------------------------------------------------------------------------|--------------------------------------------------------------------------------------|-------------------|
|                                                                               |                                                                               |                                                                                          |                                                                | Максимальная плотность застройки, тыс. кв. м/га                                                    | Максимальная этажность эт. | Максимальный процент застройки, % |                                                                                                                                          | Суммарная поэтажная площадь наземной части в габаритах наружных стен, м <sup>2</sup> | Примечание        |
| 1                                                                             | 2                                                                             | 3                                                                                        | 4                                                              | 5                                                                                                  | 6                          | 7                                 | 8                                                                                                                                        | 9                                                                                    | 10                |
| 8                                                                             | <b>МН8</b>                                                                    | 11992.69                                                                                 | 4.0,<br>3.2.4, 3.3, 3.9,<br>3.6.1, 5.1, 5.1.2,<br>5.1.7, 5.2.1 | 3,0                                                                                                | 3                          | 30                                | Музейный комплекс с досуговым культурно-развлекательным центром, объектами торговли, конференц-залом и концертным залом. Смотровая башня | 1200                                                                                 | -                 |
| 9                                                                             | <b>МН9</b>                                                                    | 1808,65                                                                                  | 4.0,<br>3.2.4, 3.3, 3.9,<br>3.6.1, 5.1, 5.1.2,<br>5.1.7, 5.2.1 | -                                                                                                  | 3                          | -                                 | Существующее здание гостиницы.<br>Планируемая въездная зона с остановочным павильоном                                                    | -                                                                                    | За границами ВТРК |
| <b>Зона размещения объектов гостиничного обслуживания</b>                     |                                                                               |                                                                                          |                                                                |                                                                                                    |                            |                                   |                                                                                                                                          |                                                                                      |                   |
| Размещение гостиничных комплексов и сооружений                                |                                                                               |                                                                                          |                                                                |                                                                                                    |                            |                                   |                                                                                                                                          |                                                                                      |                   |
| 10                                                                            | <b>ГО1.0</b>                                                                  | 6845.37                                                                                  | 5.1.7                                                          | -                                                                                                  | -                          | -                                 | Основное здание гостиница Армхи (сущ.)                                                                                                   | -                                                                                    | Сущ. ОКС          |
| 11                                                                            | <b>ГО1.1</b>                                                                  | 17715.22                                                                                 | 5.1.7                                                          | 4,0                                                                                                | 4                          | 40                                | Бальнеологический гостиничный комплекс                                                                                                   | 6275                                                                                 | -                 |

| № зоны планируемого размещения объектов капитального строительства на чертеже | Наименование зоны планируемого размещения объектов капитального строительства | Площадь зоны планируемого размещения объектов капитального строительства, м <sup>2</sup> | Коды видов разрешенного использования земельных участков | Предельные параметры разрешенного строительства, реконструкции объектов капитального строительства |                            |                                   | Наименование объекта капитального строительства, размещаемого в зоне | Характеристики объекта капитального строительства, размещаемого в зоне               |                                |
|-------------------------------------------------------------------------------|-------------------------------------------------------------------------------|------------------------------------------------------------------------------------------|----------------------------------------------------------|----------------------------------------------------------------------------------------------------|----------------------------|-----------------------------------|----------------------------------------------------------------------|--------------------------------------------------------------------------------------|--------------------------------|
|                                                                               |                                                                               |                                                                                          |                                                          | Максимальная плотность застройки, тыс. кв. м/га                                                    | Максимальная этажность эт. | Максимальный процент застройки, % |                                                                      | Суммарная поэтажная площадь наземной части в габаритах наружных стен, м <sup>2</sup> | Примечание                     |
| 1                                                                             | 2                                                                             | 3                                                                                        | 4                                                        | 5                                                                                                  | 6                          | 7                                 | 8                                                                    | 9                                                                                    | 10                             |
|                                                                               |                                                                               |                                                                                          |                                                          |                                                                                                    |                            |                                   | 5* на 60 номеров                                                     |                                                                                      |                                |
| 12                                                                            | <b>ГО1.2</b>                                                                  | 13984.18                                                                                 | 5.1.7                                                    | 17,0                                                                                               | 6                          | 70                                | Гостиничный комплекс 4*- 3* на 340 номеров                           | 22850                                                                                | -                              |
| 13                                                                            | <b>ГО 1.3</b>                                                                 | 1339,56                                                                                  | 5.1.7                                                    | -                                                                                                  | -                          | -                                 | Апарт-отель «Берд» (сущ)                                             | -                                                                                    | -                              |
| Размещение гостиниц коттеджного типа (виллы)                                  |                                                                               |                                                                                          |                                                          |                                                                                                    |                            |                                   |                                                                      |                                                                                      |                                |
| 14                                                                            | <b>ГО2.1</b>                                                                  | 6656.89                                                                                  | 5.2.1                                                    | 1,0                                                                                                | 3                          | 30                                | Панорамные виллы                                                     | 750                                                                                  | -                              |
| 15                                                                            | <b>ГО2.2</b>                                                                  | 11090.27                                                                                 | 5.2.1                                                    | 0,6                                                                                                | 2                          | 30                                | Панорамные виллы                                                     | 750                                                                                  | -                              |
| 16                                                                            | <b>ГО2.3</b>                                                                  | 1919.19                                                                                  | 5.2.1                                                    | 0,6                                                                                                | 2                          | 30                                | Панорамные виллы                                                     | 300                                                                                  | -                              |
| Размещение гостиниц коттеджного типа (коттеджи)                               |                                                                               |                                                                                          |                                                          |                                                                                                    |                            |                                   |                                                                      |                                                                                      |                                |
| 17                                                                            | <b>ГО3.1</b>                                                                  | 9560.02                                                                                  | 5.2.1                                                    | 0,6                                                                                                | 2                          | 40                                | Гостевые дома коттеджного типа                                       | 300                                                                                  | -                              |
| 18                                                                            | <b>ГО3.2</b>                                                                  | 6726.73                                                                                  | 5.2.1                                                    | 0,6                                                                                                | 2                          | 40                                | Гостевые дома коттеджного типа, глэмпинг                             | 540                                                                                  | Зона включает 6 коттеджей сущ. |

| № зоны планируемого размещения объектов капитального строительства на чертеже | Наименование зоны планируемого размещения объектов капитального строительства | Площадь зоны планируемого размещения объектов капитального строительства, м <sup>2</sup> | Коды видов разрешенного использования земельных участков | Предельные параметры разрешенного строительства, реконструкции объектов капитального строительства |                            |                                   | Наименование объекта капитального строительства, размещаемого в зоне | Характеристики объекта капитального строительства, размещаемого в зоне               |                                 |
|-------------------------------------------------------------------------------|-------------------------------------------------------------------------------|------------------------------------------------------------------------------------------|----------------------------------------------------------|----------------------------------------------------------------------------------------------------|----------------------------|-----------------------------------|----------------------------------------------------------------------|--------------------------------------------------------------------------------------|---------------------------------|
|                                                                               |                                                                               |                                                                                          |                                                          | Максимальная плотность застройки, тыс. кв. м/га                                                    | Максимальная этажность эт. | Максимальный процент застройки, % |                                                                      | Суммарная поэтажная площадь наземной части в габаритах наружных стен, м <sup>2</sup> | Примечание                      |
| 1                                                                             | 2                                                                             | 3                                                                                        | 4                                                        | 5                                                                                                  | 6                          | 7                                 | 8                                                                    | 9                                                                                    | 10                              |
| 19                                                                            | <b>ГОЗ.3</b>                                                                  | 421.263                                                                                  | 5.2.1                                                    | 0,6                                                                                                | 2                          | 40                                | Гостевые дома коттеджного типа                                       | 100                                                                                  | -                               |
| 20                                                                            | <b>ГОЗ.4</b>                                                                  | 466.52                                                                                   | 5.2.1                                                    | 0,6                                                                                                | 2                          | 40                                | Гостевые дома коттеджного типа                                       | 100                                                                                  | -                               |
| 21                                                                            | <b>ГОЗ.5</b>                                                                  | 1405.79                                                                                  | 5.2.1                                                    | 0,6                                                                                                | 2                          | 40                                | Гостевые дома коттеджного типа                                       | 300                                                                                  | -                               |
| 22                                                                            | <b>ГОЗ.6</b>                                                                  | 2385.14                                                                                  | 5.2.1                                                    | 0,6                                                                                                | 2                          | 40                                | Гостевые дома коттеджного типа                                       | 500                                                                                  | -                               |
| 23                                                                            | <b>ГОЗ.7</b>                                                                  | 1917.69                                                                                  | 5.2.1                                                    | 0,6                                                                                                | 2                          | 40                                | Гостевые дома коттеджного типа                                       | 400                                                                                  | -                               |
| 24                                                                            | <b>ГОЗ.8</b>                                                                  | 12067.16                                                                                 | 5.2.1                                                    | 0,6                                                                                                | 2                          | 40                                | Гостевые дома коттеджного типа, глэмпинг                             | 270                                                                                  | Зона включает 13 коттеджей сущ. |
| <b>Природно-познавательного туризма и отдыха</b>                              |                                                                               |                                                                                          |                                                          |                                                                                                    |                            |                                   |                                                                      |                                                                                      |                                 |
| 25                                                                            | <b>ПТ1</b>                                                                    | 42614.40                                                                                 | 5.2, 5.1.7, 5.2.1, 5.1.6, 7.4                            | 0,2                                                                                                | 1                          | 30                                | Туристическая база, экскурсионная вертолетная площадка               | -                                                                                    | -                               |



| № зоны планируемого размещения объектов капитального строительства на чертеже | Наименование зоны планируемого размещения объектов капитального строительства | Площадь зоны планируемого размещения объектов капитального строительства, м <sup>2</sup> | Коды видов разрешенного использования земельных участков | Предельные параметры разрешенного строительства, реконструкции объектов капитального строительства |                            |                                   | Наименование объекта капитального строительства, размещаемого в зоне | Характеристики объекта капитального строительства, размещаемого в зоне               |            |
|-------------------------------------------------------------------------------|-------------------------------------------------------------------------------|------------------------------------------------------------------------------------------|----------------------------------------------------------|----------------------------------------------------------------------------------------------------|----------------------------|-----------------------------------|----------------------------------------------------------------------|--------------------------------------------------------------------------------------|------------|
|                                                                               |                                                                               |                                                                                          |                                                          | Максимальная плотность застройки, тыс. кв. м/га                                                    | Максимальная этажность эт. | Максимальный процент застройки, % |                                                                      | Суммарная поэтажная площадь наземной части в габаритах наружных стен, м <sup>2</sup> | Примечание |
| 1                                                                             | 2                                                                             | 3                                                                                        | 4                                                        | 5                                                                                                  | 6                          | 7                                 | 8                                                                    | 9                                                                                    | 10         |
| 26                                                                            | <b>ПТ2</b>                                                                    | 11291.18                                                                                 | 5.2, 5.1.7, 5.2.1                                        | 0,2                                                                                                | 1                          | 30                                | Туристическая база                                                   | -                                                                                    | -          |
| 27                                                                            | <b>ПТ3</b>                                                                    | 23365.55                                                                                 | 5.2, 5.1.7, 5.2.1, 5.1.6, 7.4                            | 0,2                                                                                                | 1                          | 20                                | Кемпинг, экскурсионная вертолетная площадка                          | -                                                                                    | -          |
| 28                                                                            | <b>ПТ4</b>                                                                    | 7449.37                                                                                  | 5.2, 5.1.7, 5.2.1                                        | 0,2                                                                                                | 1                          | 30                                | Туристический приют                                                  | -                                                                                    | -          |
| 29                                                                            | <b>ПТ5</b>                                                                    | 7903.16                                                                                  | 5.2, 5.1.7, 5.2.1                                        | 0,2                                                                                                | 1                          | 30                                | Туристический приют                                                  | -                                                                                    | -          |
| 30                                                                            | <b>ПТ6</b>                                                                    | 6259.75                                                                                  | 5.2, 5.1.7, 5.2.1                                        | -                                                                                                  | -                          | -                                 | Палаточный лагерь                                                    | -                                                                                    | -          |
| 31                                                                            | <b>ПТ7</b>                                                                    | 12371.01                                                                                 | 5.2, 5.1.7, 5.2.1                                        | -                                                                                                  | -                          | -                                 | Палаточный лагерь                                                    | -                                                                                    | -          |
| 32                                                                            | <b>ПТ8</b>                                                                    | 10934.76                                                                                 | 5.2, 5.1.7, 5.2.1, 5.1.6, 7.4                            | -                                                                                                  | -                          | -                                 | Палаточный лагерь, экскурсионная вертолетная площадка                | -                                                                                    | -          |
| 33                                                                            | <b>ПТ9</b>                                                                    | 42691.40                                                                                 | 5.2, 5.1.7, 5.2.1                                        | -                                                                                                  | -                          | -                                 | Палаточный лагерь                                                    | -                                                                                    | -          |
| 34                                                                            | <b>ПТ10</b>                                                                   | 15424.33                                                                                 | 5.2, 5.1.7, 5.2.1                                        | -                                                                                                  | -                          | -                                 | Палаточный лагерь                                                    | -                                                                                    | -          |
| <b>Зона размещения объектов горнолыжной инфраструктуры</b>                    |                                                                               |                                                                                          |                                                          |                                                                                                    |                            |                                   |                                                                      |                                                                                      |            |
| 35                                                                            | <b>ГИ1</b>                                                                    | 583.40                                                                                   | 5.1, 5.1.4, 5.2, 7.6                                     | -                                                                                                  | -                          | -                                 | Пункт проката, сервис                                                | -                                                                                    | -          |
| 36                                                                            | <b>ГИ2</b>                                                                    | 25635.41                                                                                 | 5.1, 5.1.4, 5.2, 7.6                                     | -                                                                                                  | -                          | -                                 | Трасса АР №4. Красная                                                | -                                                                                    | -          |

| № зоны планируемого размещения объектов капитального строительства на чертеже | Наименование зоны планируемого размещения объектов капитального строительства | Площадь зоны планируемого размещения объектов капитального строительства, м <sup>2</sup> | Коды видов разрешенного использования земельных участков | Предельные параметры разрешенного строительства, реконструкции объектов капитального строительства |                            |                                   | Наименование объекта капитального строительства, размещаемого в зоне                                                                                   | Характеристики объекта капитального строительства, размещаемого в зоне               |            |
|-------------------------------------------------------------------------------|-------------------------------------------------------------------------------|------------------------------------------------------------------------------------------|----------------------------------------------------------|----------------------------------------------------------------------------------------------------|----------------------------|-----------------------------------|--------------------------------------------------------------------------------------------------------------------------------------------------------|--------------------------------------------------------------------------------------|------------|
|                                                                               |                                                                               |                                                                                          |                                                          | Максимальная плотность застройки, тыс. кв. м/га                                                    | Максимальная этажность эт. | Максимальный процент застройки, % |                                                                                                                                                        | Суммарная поэтажная площадь наземной части в габаритах наружных стен, м <sup>2</sup> | Примечание |
| 1                                                                             | 2                                                                             | 3                                                                                        | 4                                                        | 5                                                                                                  | 6                          | 7                                 | 8                                                                                                                                                      | 9                                                                                    | 10         |
| 37                                                                            | <b>ГИЗ</b>                                                                    | 4661.63                                                                                  | 5.1, 5.1.4, 5.2, 7.6                                     | -                                                                                                  | -                          | -                                 | Трасса АР №4. Красная                                                                                                                                  | -                                                                                    | -          |
| 38                                                                            | <b>ГИ4</b>                                                                    | 10453.65                                                                                 | 5.1, 5.1.4, 5.2, 7.6                                     | -                                                                                                  | -                          | -                                 | Зона выката                                                                                                                                            | -                                                                                    | -          |
| 39                                                                            | <b>ГИ5</b>                                                                    | 3213.13                                                                                  | 5.1, 5.1.4, 5.2, 7.6                                     | -                                                                                                  | -                          | -                                 | Канатная станция с гаражом гондол, гаражи ратраков, включая сервисные службы                                                                           | -                                                                                    | -          |
| 40                                                                            | <b>ГИ6</b>                                                                    | 1302.75                                                                                  | 5.1, 5.1.4, 5.2, 7.6                                     | -                                                                                                  | -                          | -                                 | Административное здание (с административными помещениями, комнатой для персонала, диспетчерская, операторская СИС, серверная, пункт проката и сервиса) | -                                                                                    | -          |
| 41                                                                            | <b>ГИ7</b>                                                                    | 9754.60                                                                                  | 5.1, 5.1.4, 5.2, 7.6                                     | -                                                                                                  | -                          | -                                 | Учебная трасса, Трасса для тюбинга<br>Канатные дороги (Учебная №1, учебная №2, Тюбинг №1)                                                              | -                                                                                    | -          |

| № зоны планируемого размещения объектов капитального строительства на чертеже | Наименование зоны планируемого размещения объектов капитального строительства | Площадь зоны планируемого размещения объектов капитального строительства, м <sup>2</sup> | Коды видов разрешенного использования земельных участков | Предельные параметры разрешенного строительства, реконструкции объектов капитального строительства |                            |                                   | Наименование объекта капитального строительства, размещаемого в зоне | Характеристики объекта капитального строительства, размещаемого в зоне               |            |
|-------------------------------------------------------------------------------|-------------------------------------------------------------------------------|------------------------------------------------------------------------------------------|----------------------------------------------------------|----------------------------------------------------------------------------------------------------|----------------------------|-----------------------------------|----------------------------------------------------------------------|--------------------------------------------------------------------------------------|------------|
|                                                                               |                                                                               |                                                                                          |                                                          | Максимальная плотность застройки, тыс. кв. м/га                                                    | Максимальная этажность эт. | Максимальный процент застройки, % |                                                                      | Суммарная поэтажная площадь наземной части в габаритах наружных стен, м <sup>2</sup> | Примечание |
| 1                                                                             | 2                                                                             | 3                                                                                        | 4                                                        | 5                                                                                                  | 6                          | 7                                 | 8                                                                    | 9                                                                                    | 10         |
| 42                                                                            | <b>ГИ8</b>                                                                    | 10066.13                                                                                 | 5.1, 5.1.4, 5.2, 7.6                                     | -                                                                                                  | -                          | -                                 | Трасса АР №6. Зеленая.                                               | -                                                                                    | -          |
| 43                                                                            | <b>ГИ9</b>                                                                    | 34961.35                                                                                 | 5.1, 5.1.4, 5.2, 7.6                                     | -                                                                                                  | -                          | -                                 | Трасса АР №6. Зеленая.                                               | -                                                                                    | -          |
| 44                                                                            | <b>ГИ10</b>                                                                   | 50773.55                                                                                 | 5.1, 5.1.4, 5.2, 7.6                                     | -                                                                                                  | -                          | -                                 | Сноу-парк, Канатная дорога (Сноу-парк №1)<br>Трасса 7. Красная       | -                                                                                    | -          |
| 45                                                                            | <b>ГИ11</b>                                                                   | 22067.04                                                                                 | 5.1, 5.1.4, 5.2, 7.6                                     | -                                                                                                  | -                          | -                                 | Трасса АР №5. Черная                                                 | -                                                                                    | -          |
| 46                                                                            | <b>ГИ12</b>                                                                   | 52197.899                                                                                | 5.1, 5.1.4, 5.2, 7.6                                     | -                                                                                                  | -                          | -                                 | Трасса АР №3. Синяя                                                  | -                                                                                    | -          |
| 47                                                                            | <b>ГИ13</b>                                                                   | 14578.58                                                                                 | 5.1, 5.1.4, 5.2, 7.6                                     | -                                                                                                  | -                          | -                                 | Трасса АР № 2. Зеленая.                                              | -                                                                                    | -          |
| 48                                                                            | <b>ГИ14</b>                                                                   | 9765.71                                                                                  | 5.1, 5.1.4, 5.2, 7.6                                     | -                                                                                                  | -                          | -                                 | Трасса АР №3. Синяя                                                  | -                                                                                    | -          |
| 49                                                                            | <b>ГИ15</b>                                                                   | 7942.43                                                                                  | 5.1, 5.1.4, 5.2, 7.6                                     | -                                                                                                  | -                          | -                                 | Трасса АР №2. Зеленая.                                               | -                                                                                    | -          |
| 50                                                                            | <b>ГИ16</b>                                                                   | 49310.84                                                                                 | 5.1, 5.1.4, 5.2, 7.6                                     | -                                                                                                  | -                          | -                                 | Трасса АР №1. Красная                                                | -                                                                                    | -          |
| 51                                                                            | <b>ГИ17</b>                                                                   | 7181.03                                                                                  | 5.1, 5.1.4, 5.2, 7.6                                     | -                                                                                                  | -                          | -                                 | Канатная станция с гаражом гондол, площадки отдыха                   | -                                                                                    | -          |
| 52                                                                            | <b>ГИ18</b>                                                                   | 2295.24                                                                                  | 5.1, 5.1.4, 5.2, 7.6                                     | -                                                                                                  | -                          | -                                 | Канатная дорога                                                      | -                                                                                    | -          |
| 53                                                                            | <b>ГИ19</b>                                                                   | 1855.49                                                                                  | 5.1, 5.1.4, 5.2, 7.6                                     | -                                                                                                  | -                          | -                                 | Канатная дорога                                                      | -                                                                                    | -          |

| № зоны планируемого размещения объектов капитального строительства на чертеже                       | Наименование зоны планируемого размещения объектов капитального строительства | Площадь зоны планируемого размещения объектов капитального строительства, м <sup>2</sup> | Коды видов разрешенного использования земельных участков | Предельные параметры разрешенного строительства, реконструкции объектов капитального строительства |                            |                                   | Наименование объекта капитального строительства, размещаемого в зоне        | Характеристики объекта капитального строительства, размещаемого в зоне               |                                                            |
|-----------------------------------------------------------------------------------------------------|-------------------------------------------------------------------------------|------------------------------------------------------------------------------------------|----------------------------------------------------------|----------------------------------------------------------------------------------------------------|----------------------------|-----------------------------------|-----------------------------------------------------------------------------|--------------------------------------------------------------------------------------|------------------------------------------------------------|
|                                                                                                     |                                                                               |                                                                                          |                                                          | Максимальная плотность застройки, тыс. кв. м/га                                                    | Максимальная этажность эт. | Максимальный процент застройки, % |                                                                             | Суммарная поэтажная площадь наземной части в габаритах наружных стен, м <sup>2</sup> | Примечание                                                 |
| 1                                                                                                   | 2                                                                             | 3                                                                                        | 4                                                        | 5                                                                                                  | 6                          | 7                                 | 8                                                                           | 9                                                                                    | 10                                                         |
| 54                                                                                                  | <b>ГИ20</b>                                                                   | 1930.39                                                                                  | 5.1, 5.1.4, 5.2, 7.6                                     | -                                                                                                  | -                          | -                                 | Канатная дорога                                                             | -                                                                                    | -                                                          |
| 55                                                                                                  | <b>ГИ21</b>                                                                   | 104.41                                                                                   | 5.1, 5.1.4, 5.2, 7.6                                     | -                                                                                                  | -                          | -                                 | Канатная дорога                                                             | -                                                                                    | -                                                          |
| 56                                                                                                  | <b>ГИ22</b>                                                                   | 750.34                                                                                   | 5.1, 5.1.4, 5.2, 7.6                                     | -                                                                                                  | -                          | -                                 | Канатная дорога                                                             | -                                                                                    | -                                                          |
| 57                                                                                                  | <b>ГИ23</b>                                                                   | 481.13                                                                                   | 5.1, 5.1.4, 5.2, 7.6                                     | -                                                                                                  | -                          | -                                 | Канатная дорога                                                             | -                                                                                    | -                                                          |
| 58                                                                                                  | <b>ГИ24</b>                                                                   | 330.82                                                                                   | 5.1, 5.1.4, 5.2, 7.6                                     | -                                                                                                  | -                          | -                                 | Канатная дорога                                                             | -                                                                                    | -                                                          |
| 59                                                                                                  | <b>ГИ25</b>                                                                   | 1098.14                                                                                  | 5.1, 5.1.4, 5.2, 7.6                                     | -                                                                                                  | -                          | -                                 | Канатная дорога                                                             | -                                                                                    | -                                                          |
| 60                                                                                                  | <b>ГИ26</b>                                                                   | 1243.43                                                                                  | 5.1, 5.1.4, 5.2, 7.6                                     | -                                                                                                  | -                          | -                                 | Канатная дорога                                                             | -                                                                                    | -                                                          |
| 61                                                                                                  | <b>ГИ27</b>                                                                   | 24537.18                                                                                 | 5.1, 5.1.4, 5.2, 7.6                                     | -                                                                                                  | -                          | -                                 | Трасса 1. Красная                                                           | -                                                                                    | -                                                          |
| Зона размещения объектов для занятия спортом в помещениях                                           |                                                                               |                                                                                          |                                                          |                                                                                                    |                            |                                   |                                                                             |                                                                                      |                                                            |
| 62                                                                                                  | <b>СП1.1</b>                                                                  | 2529.81                                                                                  | 5.1.2                                                    | -                                                                                                  | -                          | -                                 | Бассейн «Дельфин»                                                           | -                                                                                    | Сущ. ОКС                                                   |
| 63                                                                                                  | <b>СП1.2</b>                                                                  | 2358.469                                                                                 | 5.1.2                                                    | 5,0                                                                                                | 2                          | 50                                | Крытый спортивный комплекс, пейнтбольный клуб «Брест», гостевой дом с баней | 1000                                                                                 | Пейнтбольный клуб «Брест», гостевой дом с баней - сущ. ОКС |
| Зона размещения объектов с оборудованными площадками для занятия спортом, в том числе экстрим- парк |                                                                               |                                                                                          |                                                          |                                                                                                    |                            |                                   |                                                                             |                                                                                      |                                                            |

| № зоны планируемого размещения объектов капитального строительства на чертеже | Наименование зоны планируемого размещения объектов капитального строительства | Площадь зоны планируемого размещения объектов капитального строительства, м <sup>2</sup> | Коды видов разрешенного использования земельных участков | Предельные параметры разрешенного строительства, реконструкции объектов капитального строительства |                            |                                   | Наименование объекта капитального строительства, размещаемого в зоне | Характеристики объекта капитального строительства, размещаемого в зоне               |                   |
|-------------------------------------------------------------------------------|-------------------------------------------------------------------------------|------------------------------------------------------------------------------------------|----------------------------------------------------------|----------------------------------------------------------------------------------------------------|----------------------------|-----------------------------------|----------------------------------------------------------------------|--------------------------------------------------------------------------------------|-------------------|
|                                                                               |                                                                               |                                                                                          |                                                          | Максимальная плотность застройки, тыс.кв.м/га                                                      | Максимальная этажность эт. | Максимальный процент застройки, % |                                                                      | Суммарная поэтажная площадь наземной части в габаритах наружных стен, м <sup>2</sup> | Примечание        |
| 1                                                                             | 2                                                                             | 3                                                                                        | 4                                                        | 5                                                                                                  | 6                          | 7                                 | 8                                                                    | 9                                                                                    | 10                |
| 64                                                                            | <b>СП2.1</b>                                                                  | 321978.59                                                                                | 5.1.3, 5.1.4                                             | -                                                                                                  | 2                          | 10                                | Экстрим парк                                                         | -                                                                                    | -                 |
| 65                                                                            | <b>СП2.2</b>                                                                  | 71222.67                                                                                 | 5.1.3, 5.1.4                                             | -                                                                                                  | 2                          | 10                                | Экстрим парк                                                         | -                                                                                    | -                 |
| Зона размещения объектов инженерной и коммунальной инфраструктур              |                                                                               |                                                                                          |                                                          |                                                                                                    |                            |                                   |                                                                      |                                                                                      |                   |
| 66                                                                            | <b>КО1</b>                                                                    | 6167.40                                                                                  | 3.1.1                                                    | -                                                                                                  | 1                          | -                                 | Очистные сооружения (КОС и ЛОС)                                      | -                                                                                    | За границами ВТРК |
| 67                                                                            | <b>КО2</b>                                                                    | 758.16                                                                                   | 3.1.1                                                    | -                                                                                                  | 1                          | -                                 | Накопительные резервуары, насосная станция, станция водоподготовки   | -                                                                                    | -                 |
| 68                                                                            | <b>КО3</b>                                                                    | 219.16                                                                                   | 3.1.1                                                    | -                                                                                                  | 1                          | -                                 | ТП                                                                   | -                                                                                    | -                 |
| 69                                                                            | <b>КО4</b>                                                                    | 813.07                                                                                   | 3.1.1                                                    | -                                                                                                  | 1                          | -                                 | Насосная станция СИС, ТП                                             | -                                                                                    | -                 |
| 70                                                                            | <b>КО5</b>                                                                    | 3299,18                                                                                  | 3.1.1                                                    | -                                                                                                  | 1                          | -                                 | Водозабор СИС, с организацией технологического подъезда              | -                                                                                    | За границами ВТРК |
| 71                                                                            | <b>КО6</b>                                                                    | 9827,45                                                                                  | 3.1.1                                                    | -                                                                                                  | 1                          | -                                 | Водозабор, с                                                         | -                                                                                    | За границами      |

| № зоны планируемого размещения объектов капитального строительства на чертеже | Наименование зоны планируемого размещения объектов капитального строительства | Площадь зоны планируемого размещения объектов капитального строительства, м <sup>2</sup> | Коды видов разрешенного использования земельных участков | Предельные параметры разрешенного строительства, реконструкции объектов капитального строительства |                            |                                   | Наименование объекта капитального строительства, размещаемого в зоне | Характеристики объекта капитального строительства, размещаемого в зоне               |                   |
|-------------------------------------------------------------------------------|-------------------------------------------------------------------------------|------------------------------------------------------------------------------------------|----------------------------------------------------------|----------------------------------------------------------------------------------------------------|----------------------------|-----------------------------------|----------------------------------------------------------------------|--------------------------------------------------------------------------------------|-------------------|
|                                                                               |                                                                               |                                                                                          |                                                          | Максимальная плотность застройки, тыс. кв. м/га                                                    | Максимальная этажность эт. | Максимальный процент застройки, % |                                                                      | Суммарная поэтажная площадь наземной части в габаритах наружных стен, м <sup>2</sup> | Примечание        |
| 1                                                                             | 2                                                                             | 3                                                                                        | 4                                                        | 5                                                                                                  | 6                          | 7                                 | 8                                                                    | 9                                                                                    | 10                |
|                                                                               |                                                                               |                                                                                          |                                                          |                                                                                                    |                            |                                   | организацией технологического подъезда                               |                                                                                      | ВТРК              |
| <b>Зона размещения объектов автомобильных дорог и технических сооружений</b>  |                                                                               |                                                                                          |                                                          |                                                                                                    |                            |                                   |                                                                      |                                                                                      |                   |
| 72                                                                            | <b>АД1</b>                                                                    | 52075.69                                                                                 | 7.2.1,7.2.3, 12.0.1, 4.9.2                               | -                                                                                                  | -                          | -                                 | Автодорога 1                                                         | -                                                                                    | -                 |
| 73                                                                            | <b>АД2</b>                                                                    | 9842.35                                                                                  | 7.2.1,7.2.3, 12.0.1, 4.9.2                               | -                                                                                                  | -                          | -                                 | Автодорога 2                                                         | -                                                                                    | -                 |
| 74                                                                            | <b>АД3</b>                                                                    | 16762.11                                                                                 | 7.2.1,7.2.3, 12.0.1, 4.9.2                               | -                                                                                                  | -                          | -                                 | Автодорога 3                                                         | -                                                                                    | -                 |
| 75                                                                            | <b>АД4</b>                                                                    | 3890.95                                                                                  | 7.2.1,7.2.3, 12.0.1, 4.9.2                               | -                                                                                                  | -                          | -                                 | Автодорога 4                                                         | -                                                                                    | -                 |
| 76                                                                            | <b>АД5</b>                                                                    | 463,13                                                                                   | 7.2.1,7.2.3, 12.0.1, 4.9.2                               | -                                                                                                  | -                          | -                                 | Автодорога 5                                                         | -                                                                                    | -                 |
| 77                                                                            | <b>АД6</b>                                                                    | 698.30                                                                                   | 7.2.1,7.2.3, 12.0.1, 4.1, 4.4, 4.6, 4.9.2                | -                                                                                                  | -                          | -                                 | Автодорога 6                                                         | -                                                                                    | -                 |
| 78                                                                            | <b>АД7</b>                                                                    | 5234,75                                                                                  | 7.2.1,7.2.3, 12.0.1, 4.1, 4.4, 4.6, 4.9.2                | -                                                                                                  | -                          | -                                 | Автодорога 7                                                         | -                                                                                    | За границами ВТРК |

| № зоны планируемого размещения объектов капитального строительства на чертеже | Наименование зоны планируемого размещения объектов капитального строительства | Площадь зоны планируемого размещения объектов капитального строительства, м <sup>2</sup> | Коды видов разрешенного использования земельных участков | Предельные параметры разрешенного строительства, реконструкции объектов капитального строительства |                            |                                   | Наименование объекта капитального строительства, размещаемого в зоне | Характеристики объекта капитального строительства, размещаемого в зоне               |                   |
|-------------------------------------------------------------------------------|-------------------------------------------------------------------------------|------------------------------------------------------------------------------------------|----------------------------------------------------------|----------------------------------------------------------------------------------------------------|----------------------------|-----------------------------------|----------------------------------------------------------------------|--------------------------------------------------------------------------------------|-------------------|
|                                                                               |                                                                               |                                                                                          |                                                          | Максимальная плотность застройки, тыс. кв. м/га                                                    | Максимальная этажность эт. | Максимальный процент застройки, % |                                                                      | Суммарная поэтажная площадь наземной части в габаритах наружных стен, м <sup>2</sup> | Примечание        |
| 1                                                                             | 2                                                                             | 3                                                                                        | 4                                                        | 5                                                                                                  | 6                          | 7                                 | 8                                                                    | 9                                                                                    | 10                |
| 79                                                                            | <b>АД8</b>                                                                    | 6596,20                                                                                  | 7.2.1,7.2.3, 12.0.1, 4.1, 4.4, 4.6, 4.9.2                | -                                                                                                  | -                          | -                                 | Автодорога 8                                                         | -                                                                                    | За границами ВТРК |
| 80                                                                            | <b>АД9</b>                                                                    | 4105,81                                                                                  | 7.2.1,7.2.3, 12.0.1, 4.1, 4.4, 4.6, 4.9.2                | -                                                                                                  | -                          | -                                 | Автодорога 8                                                         | -                                                                                    | За границами ВТРК |
| 81                                                                            | <b>АД10</b>                                                                   | 31171.39                                                                                 | 7.2.1,7.2.3, 12.0.1, 4.9.2                               | -                                                                                                  | -                          | -                                 | Автомобильная дорога                                                 | -                                                                                    | Сущ.              |
| <b>Зона размещения объектов автомобильных стоянок и гаражей</b>               |                                                                               |                                                                                          |                                                          |                                                                                                    |                            |                                   |                                                                      |                                                                                      |                   |
| 82                                                                            | <b>АС1</b>                                                                    | 2813,72                                                                                  | 4.9.1, 4.9.2                                             |                                                                                                    | 2                          | 70                                | Паркинг на 100 м/м и 5 микроавтобусов                                | 2900                                                                                 | -                 |
| <b>Зона размещения объектов зеленых насаждений общего пользования</b>         |                                                                               |                                                                                          |                                                          |                                                                                                    |                            |                                   |                                                                      |                                                                                      |                   |
| 83                                                                            | <b>ЗН1</b>                                                                    | 23875.43                                                                                 | 12.0.2, 3.6.2                                            | -                                                                                                  | 1                          | 5                                 | Парк                                                                 | -                                                                                    | -                 |
| 84                                                                            | <b>ЗН2</b>                                                                    | 30576.80                                                                                 | 12.0.2, 3.6.2                                            | -                                                                                                  | 1                          | 5                                 | Парк                                                                 | -                                                                                    | -                 |
| 85                                                                            | <b>ЗН3</b>                                                                    | 17359.39                                                                                 | 12.0.2, 3.6.2                                            | -                                                                                                  | 1                          | 5                                 | Парк                                                                 | -                                                                                    | -                 |
| 86                                                                            | <b>ЗН4</b>                                                                    | 56929.42                                                                                 | 12.0.2, 3.6.2                                            | -                                                                                                  | 1                          | 5                                 | Парк                                                                 | -                                                                                    | -                 |
| 87                                                                            | <b>ЗН5</b>                                                                    | 4657.01                                                                                  | 12.0.2, 3.6.2                                            | -                                                                                                  | 1                          | 5                                 | Парк                                                                 | -                                                                                    | -                 |
| 88                                                                            | <b>ЗН6</b>                                                                    | 3000.31                                                                                  | 12.0.2, 3.6.2                                            | -                                                                                                  | 1                          | 5                                 | Сквер                                                                | -                                                                                    | -                 |
| 89                                                                            | <b>ЗН7</b>                                                                    | 199.91                                                                                   | 12.0.2, 3.6.2                                            | -                                                                                                  | 1                          | 5                                 | Сквер                                                                | -                                                                                    | -                 |

| № зоны планируемого размещения объектов капитального строительства на чертеже | Наименование зоны планируемого размещения объектов капитального строительства | Площадь зоны планируемого размещения объектов капитального строительства, м <sup>2</sup> | Коды видов разрешенного использования земельных участков | Предельные параметры разрешенного строительства, реконструкции объектов капитального строительства |                            |                                   | Наименование объекта капитального строительства, размещаемого в зоне | Характеристики объекта капитального строительства, размещаемого в зоне               |            |
|-------------------------------------------------------------------------------|-------------------------------------------------------------------------------|------------------------------------------------------------------------------------------|----------------------------------------------------------|----------------------------------------------------------------------------------------------------|----------------------------|-----------------------------------|----------------------------------------------------------------------|--------------------------------------------------------------------------------------|------------|
|                                                                               |                                                                               |                                                                                          |                                                          | Максимальная плотность застройки, тыс.кв.м/га                                                      | Максимальная этажность эт. | Максимальный процент застройки, % |                                                                      | Суммарная поэтажная площадь наземной части в габаритах наружных стен, м <sup>2</sup> | Примечание |
| 1                                                                             | 2                                                                             | 3                                                                                        | 4                                                        | 5                                                                                                  | 6                          | 7                                 | 8                                                                    | 9                                                                                    | 10         |
| 90                                                                            | <b>ЗН8</b>                                                                    | 1199.00                                                                                  | 12.0.2, 3.6.2                                            | -                                                                                                  | 1                          | 5                                 | Сквер                                                                | -                                                                                    | -          |
| 91                                                                            | <b>ЗН9</b>                                                                    | 6234.06                                                                                  | 12.0.2, 3.6.2                                            | -                                                                                                  | 1                          | 5                                 | Парк                                                                 | -                                                                                    | -          |
| 92                                                                            | <b>ЗН10</b>                                                                   | 9162.89                                                                                  | 12.0.2, 3.6.2                                            | -                                                                                                  | 1                          | 5                                 | Парк                                                                 | -                                                                                    | -          |
| 93                                                                            | <b>ЗН11</b>                                                                   | 973.52                                                                                   | 12.0.2, 3.6.2                                            | -                                                                                                  | 1                          | 5                                 | Сквер                                                                | -                                                                                    | -          |
| 94                                                                            | <b>ЗН12</b>                                                                   | 591.70                                                                                   | 12.0.2, 3.6.2                                            | -                                                                                                  | 1                          | 5                                 | Бульвар                                                              | -                                                                                    | -          |
| 95                                                                            | <b>ЗН13</b>                                                                   | 14231.81                                                                                 | 12.0.2, 3.6.2                                            | -                                                                                                  | 1                          | 5                                 | Парк                                                                 | -                                                                                    | -          |
| 96                                                                            | <b>ЗН14</b>                                                                   | 9810.89                                                                                  | 12.0.2, 3.6.2                                            | -                                                                                                  | 1                          | 5                                 | Парк                                                                 | -                                                                                    | -          |
| 97                                                                            | <b>ЗН15</b>                                                                   | 21026.237                                                                                | 12.0.2, 3.6.2                                            | -                                                                                                  | 1                          | 5                                 | Парк                                                                 | -                                                                                    | -          |
| 98                                                                            | <b>ЗН16</b>                                                                   | 4135.58                                                                                  | 12.0.2, 3.6.2                                            | -                                                                                                  | 1                          | 5                                 | Парк                                                                 | -                                                                                    | -          |
| 99                                                                            | <b>ЗН17</b>                                                                   | 2475.82                                                                                  | 12.0.2, 3.6.2                                            | -                                                                                                  | 1                          | 5                                 | Сквер                                                                |                                                                                      |            |
| <b>Зона размещения объектов природно-рекреационного назначения</b>            |                                                                               |                                                                                          |                                                          |                                                                                                    |                            |                                   |                                                                      |                                                                                      |            |
| 100                                                                           | <b>ПР1</b>                                                                    | 24121,96                                                                                 | 5.2, 9.0                                                 | -                                                                                                  | 1                          | 2                                 | Лес                                                                  | -                                                                                    | -          |
| 101                                                                           | <b>ПР2</b>                                                                    | 499359,02                                                                                | 5.2, 9.0                                                 | -                                                                                                  | 1                          | 2                                 | Лес                                                                  | -                                                                                    | -          |
| 102                                                                           | <b>ПР3</b>                                                                    | 56193.03                                                                                 | 5.2, 9.0                                                 | -                                                                                                  | 1                          | 2                                 | Лес                                                                  | -                                                                                    | -          |
| 103                                                                           | <b>ПР4</b>                                                                    | 5241.95                                                                                  | 5.2, 9.0                                                 | -                                                                                                  | 1                          | 2                                 | Лес                                                                  | -                                                                                    | -          |
| 104                                                                           | <b>ПР5</b>                                                                    | 3423.40                                                                                  | 5.2, 9.0                                                 | -                                                                                                  | 1                          | 2                                 | Лес                                                                  | -                                                                                    | -          |



| № зоны планируемого размещения объектов капитального строительства на чертеже | Наименование зоны планируемого размещения объектов капитального строительства | Площадь зоны планируемого размещения объектов капитального строительства, м <sup>2</sup> | Коды видов разрешенного использования земельных участков | Предельные параметры разрешенного строительства, реконструкции объектов капитального строительства |                            |                                   | Наименование объекта капитального строительства, размещаемого в зоне | Характеристики объекта капитального строительства, размещаемого в зоне               |            |
|-------------------------------------------------------------------------------|-------------------------------------------------------------------------------|------------------------------------------------------------------------------------------|----------------------------------------------------------|----------------------------------------------------------------------------------------------------|----------------------------|-----------------------------------|----------------------------------------------------------------------|--------------------------------------------------------------------------------------|------------|
|                                                                               |                                                                               |                                                                                          |                                                          | Максимальная плотность застройки, тыс.кв.м/га                                                      | Максимальная этажность эт. | Максимальный процент застройки, % |                                                                      | Суммарная поэтажная площадь наземной части в габаритах наружных стен, м <sup>2</sup> | Примечание |
| 1                                                                             | 2                                                                             | 3                                                                                        | 4                                                        | 5                                                                                                  | 6                          | 7                                 | 8                                                                    | 9                                                                                    | 10         |
| 105                                                                           | <b>ПР6</b>                                                                    | 5791.78                                                                                  | 5.2, 9.0                                                 | -                                                                                                  | 1                          | 2                                 | Лес                                                                  | -                                                                                    | -          |
| 106                                                                           | <b>ПР7</b>                                                                    | 7424.32                                                                                  | 5.2, 9.0                                                 | -                                                                                                  | 1                          | 2                                 | Лес                                                                  | -                                                                                    | -          |
| 107                                                                           | <b>ПР8</b>                                                                    | 479383.36                                                                                | 5.2, 9.0                                                 | -                                                                                                  | 1                          | 2                                 | Лес                                                                  | -                                                                                    | -          |
| 108                                                                           | <b>ПР9</b>                                                                    | 1284467.21                                                                               | 5.2, 9.0                                                 | -                                                                                                  | 1                          | 2                                 | Лес                                                                  | -                                                                                    | -          |
| 109                                                                           | <b>ПР10</b>                                                                   | 1141410.44                                                                               | 5.2, 9.0                                                 | -                                                                                                  | 1                          | 2                                 | Лес                                                                  | -                                                                                    | -          |
| 110                                                                           | <b>ПР11</b>                                                                   | 29418.67                                                                                 | 5.2, 9.0                                                 | -                                                                                                  | 1                          | 5                                 | Горный ландшафт                                                      | -                                                                                    | -          |
| 111                                                                           | <b>ПР12</b>                                                                   | 17212.63                                                                                 | 5.2, 9.0                                                 | -                                                                                                  | 1                          | 5                                 | Горный ландшафт                                                      | -                                                                                    | -          |
| 112                                                                           | <b>ПР13</b>                                                                   | 90286.88                                                                                 | 5.2, 9.0                                                 | -                                                                                                  | 1                          | 5                                 | Горный ландшафт                                                      | -                                                                                    | -          |
| 113                                                                           | <b>ПР14</b>                                                                   | 3166764.72                                                                               | 5.2, 9.0                                                 | -                                                                                                  | 1                          | 5                                 | Горный ландшафт                                                      | -                                                                                    | -          |
| 114                                                                           | <b>ПР15</b>                                                                   | 9912.83                                                                                  | 5.2, 9.0                                                 | -                                                                                                  | 1                          | 5                                 | Горный ландшафт                                                      | -                                                                                    | -          |
| 115                                                                           | <b>ПР16</b>                                                                   | 2172.07                                                                                  | 5.2, 9.0                                                 | -                                                                                                  | 1                          | 5                                 | Горный ландшафт                                                      | -                                                                                    | -          |
| 116                                                                           | <b>ПР17</b>                                                                   | 648670.44                                                                                | 5.2, 9.0                                                 | -                                                                                                  | 1                          | 5                                 | Горный ландшафт                                                      | -                                                                                    | -          |
| 117                                                                           | <b>ПР18</b>                                                                   | 299339.03                                                                                | 5.2, 9.0                                                 | -                                                                                                  | 1                          | 5                                 | Горный ландшафт                                                      | -                                                                                    | -          |
| 118                                                                           | <b>ПР19</b>                                                                   | 10718103.32                                                                              | 5.2, 9.0                                                 | -                                                                                                  | 1                          | 5                                 | Горный ландшафт                                                      | -                                                                                    | -          |
| 119                                                                           | <b>ПР20</b>                                                                   | 1574.90                                                                                  | 5.2, 9.0                                                 | -                                                                                                  | 1                          | 5                                 | Смотровые площадки                                                   | -                                                                                    | -          |
| 120                                                                           | <b>ПР21</b>                                                                   | 4020.54                                                                                  | 5.2, 9.0                                                 | -                                                                                                  | 1                          | 5                                 | Смотровые площадки                                                   | -                                                                                    | -          |

| № зоны планируемого размещения объектов капитального строительства на чертеже | Наименование зоны планируемого размещения объектов капитального строительства | Площадь зоны планируемого размещения объектов капитального строительства, м <sup>2</sup> | Коды видов разрешенного использования земельных участков | Предельные параметры разрешенного строительства, реконструкции объектов капитального строительства |                            |                                   | Наименование объекта капитального строительства, размещаемого в зоне | Характеристики объекта капитального строительства, размещаемого в зоне               |            |
|-------------------------------------------------------------------------------|-------------------------------------------------------------------------------|------------------------------------------------------------------------------------------|----------------------------------------------------------|----------------------------------------------------------------------------------------------------|----------------------------|-----------------------------------|----------------------------------------------------------------------|--------------------------------------------------------------------------------------|------------|
|                                                                               |                                                                               |                                                                                          |                                                          | Максимальная плотность застройки, тыс. кв. м/га                                                    | Максимальная этажность эт. | Максимальный процент застройки, % |                                                                      | Суммарная поэтажная площадь наземной части в габаритах наружных стен, м <sup>2</sup> | Примечание |
| 1                                                                             | 2                                                                             | 3                                                                                        | 4                                                        | 5                                                                                                  | 6                          | 7                                 | 8                                                                    | 9                                                                                    | 10         |
| 121                                                                           | <b>ПР22</b>                                                                   | 2998.39                                                                                  | 5.2, 9.0                                                 | -                                                                                                  | 1                          | 5                                 | Смотровые площадки                                                   | -                                                                                    | -          |
| 122                                                                           | <b>ПР23</b>                                                                   | 4814.29                                                                                  | 5.2, 9.0                                                 | -                                                                                                  | 1                          | 5                                 | Смотровые площадки                                                   | -                                                                                    | -          |
| 123                                                                           | <b>ПР24</b>                                                                   | 3623.41                                                                                  | 5.2, 9.0                                                 | -                                                                                                  | 1                          | 5                                 | Смотровые площадки                                                   | -                                                                                    | -          |
| 124                                                                           | <b>ПР25</b>                                                                   | 3130.69                                                                                  | 5.2, 9.0                                                 | -                                                                                                  | 1                          | 5                                 | Смотровые площадки                                                   | -                                                                                    | -          |
| 125                                                                           | <b>ПР26</b>                                                                   | 4279.75                                                                                  | 5.2, 9.0                                                 | -                                                                                                  | -                          | 5                                 | Смотровые площадки                                                   | -                                                                                    | -          |
| 126                                                                           | <b>ПР27</b>                                                                   | 366110.44                                                                                | 5.2, 9.0                                                 | -                                                                                                  | 1                          | 2                                 | Лес                                                                  | -                                                                                    | -          |
| 127                                                                           | <b>ПР28</b>                                                                   | 49753,33                                                                                 | 5.2, 9.0                                                 | -                                                                                                  | 1                          | 2                                 | Лес                                                                  | -                                                                                    | -          |
| 128                                                                           | <b>ПР29</b>                                                                   | 8929,1                                                                                   | 5.2, 9.0                                                 | -                                                                                                  | 1                          | 2                                 | Лес                                                                  | -                                                                                    | -          |
| Зона размещения объектов обороны и безопасности                               |                                                                               |                                                                                          |                                                          |                                                                                                    |                            |                                   |                                                                      |                                                                                      |            |
| 129                                                                           | <b>ОБ1</b>                                                                    | 4052.70                                                                                  | 8.2, 8.3                                                 | -                                                                                                  | -                          | -                                 | Пограничная застава                                                  | -                                                                                    | -          |
| 130                                                                           | <b>ОБ2</b>                                                                    | 24270.15                                                                                 | 8.2, 8.3                                                 | -                                                                                                  | -                          | -                                 | Пограничная застава                                                  | -                                                                                    | -          |
| Зона размещения объектов специального назначения                              |                                                                               |                                                                                          |                                                          |                                                                                                    |                            |                                   |                                                                      |                                                                                      |            |
| 131                                                                           | <b>СН1</b>                                                                    | 965.42                                                                                   | 12.1                                                     | -                                                                                                  | 1                          | -                                 | Кладбище. сущ                                                        | -                                                                                    | -          |

## 1.2 Характеристика объектов капитального строительства

### 1.2.1 Характеристика объектов коммерческой инфраструктуры\*

| № на карте | Наименование объектов                                                                                 | Этажность | Мест                             | Наименование зоны планируемого размещения объектов капитального строительства | Максимальная плотность застройки, тыс.кв.м/га |
|------------|-------------------------------------------------------------------------------------------------------|-----------|----------------------------------|-------------------------------------------------------------------------------|-----------------------------------------------|
| 1          | Бальнеологический гостиничный комплекс 5*                                                             | 2-4       | 100                              | ГО1.1                                                                         | 4,0                                           |
| 1.1        | <i>Здание гостиничного комплекса 5*</i>                                                               | 3-4       | 94                               | -                                                                             | -                                             |
| 1.2        | <i>Спа зона с видовым бассейном<br/>Медицинское обслуживание</i>                                      | 2         | 20<br><i>посетителей в смену</i> | -                                                                             | -                                             |
| 1.3        | <i>3 панорамные виллы</i>                                                                             | 2         | 6                                | -                                                                             | -                                             |
| 1.4        | <i>Ресторан, бар, кафе и пр.</i>                                                                      | 2         | 50                               | -                                                                             | -                                             |
| 1.5        | <i>Номера для персонала</i>                                                                           | -         | 55                               | -                                                                             | -                                             |
| 2          | Гостиничный комплекс 4*- 3*                                                                           | 1-6       | 780                              | ГО1.2                                                                         | 17,0                                          |
| 2.1        | <i>Здание гостиничного комплекса 3- 4*</i>                                                            | 4-6       | 640                              | -                                                                             | -                                             |
| 2.2        | <i>Административный центр</i>                                                                         | 1         | 25<br><i>посетителей</i>         | -                                                                             | -                                             |
| 2.3        | <i>Ресторан</i>                                                                                       | 1         | 150                              | -                                                                             | -                                             |
| 2.4        | <i>Кафе</i>                                                                                           | 1         | 100                              | -                                                                             | -                                             |
| 2.5        | <i>Всесезонным бассейновым комплексом с Спа зоной и банным комплексом и медицинским обслуживанием</i> | 1-2       | 1000<br><i>в сутки</i>           | -                                                                             | -                                             |
| 2.6        | <i>Апарт-отель на 50 номеров 3*</i>                                                                   | 4-5       | 140                              | -                                                                             | -                                             |
| 2.7        | <i>Номера для персонала (в том числе обслуживание вилл и коттеджей)</i>                               |           | 210                              | -                                                                             | -                                             |
| 3          | Панорамные виллы (13 шт.)                                                                             | 2         | 52                               | ГО 2.1 - 2.3                                                                  | 0,6-1                                         |
| 4.1        | Гостевые дома:<br>коттеджного типа (25 шт.)                                                           | 2         | 95                               | ГО 3.1, ГО 3.3 -3.8                                                           | 0,6                                           |
| 4.2        | купольного типа (6 шт.)                                                                               | 1         | 18                               | ГО 3.2, ГО 3.8                                                                | 0,6                                           |

| № на карте | Наименование объектов                                                                                                   | Этажность | Мест            | Наименование зоны планируемого размещения объектов капитального строительства | Максимальная плотность застройки, тыс.кв.м/га |
|------------|-------------------------------------------------------------------------------------------------------------------------|-----------|-----------------|-------------------------------------------------------------------------------|-----------------------------------------------|
| 5          | Музейный комплекс с досуговым культурно-развлекательным центром, объектами торговли, конференц-залом и концертным залом | 3         | 300 посетителей | МН 8                                                                          | 3,0                                           |
| 6          | Смотровая башня                                                                                                         | 30 (м)    | -               | МН 8                                                                          | 3,0                                           |
| 7          | Крытый спортивный комплекс                                                                                              | 2         | 50              | СП1.2                                                                         | 5,0                                           |
| 8.1        | Кафе                                                                                                                    | 1         | 20              | МН4                                                                           | 3,0                                           |
| 8.2        | Кафе                                                                                                                    | 2         | 40              | МН5                                                                           | 3,0                                           |
| 9          | Здание МФЦ (Объект питания, сервис, магазин, детский клуб, медпункт, служба спасения)                                   | 1         | 200             | МН3                                                                           | 3,0                                           |
| 9.1        | Кафе                                                                                                                    | -         | 60              | -                                                                             | -                                             |
| 9.2        | Детский клуб                                                                                                            | -         | 40              | -                                                                             | -                                             |
| 9.3        | Медпункт                                                                                                                | -         | -               | -                                                                             | -                                             |
| 9.4        | Сервисный центр                                                                                                         | -         | -               | -                                                                             | -                                             |
| 9.5        | Служба спасения                                                                                                         | -         | -               | -                                                                             | -                                             |
| 10.1       | Магазин                                                                                                                 | 1         | -               | МН5                                                                           | 3,0                                           |
| 10.2       | Объекты коммерческой инфраструктуры                                                                                     | 1         | -               | ГИ8, ГИ6                                                                      | -                                             |
| 12         | Панорамный ресторан с открытой террасой                                                                                 | 1-2       | 150             | МН6                                                                           | 3,0                                           |
| 13         | Амфитеатр, кинотеатр под открытым небом                                                                                 | -         | 550             | МН7                                                                           | -                                             |
| 16         | Экстрим парк                                                                                                            | -         | 900             | СП 2.1-2.2                                                                    | -                                             |
| 16.1       | -зиплайн (верхняя и нижняя станции, трассы подъема, спуска)                                                             | -         | -               | -                                                                             | -                                             |
| 16.2       | - родельбан                                                                                                             | -         | -               | -                                                                             | -                                             |
| 16.3       | - веревочный парк (детский)                                                                                             | -         | -               | -                                                                             | -                                             |
| 16.4       | - веревочный парк                                                                                                       | -         | -               | -                                                                             | -                                             |
| 16.5       | - памп-трек(детский)                                                                                                    | -         | -               | -                                                                             | -                                             |
| 16.6       | - памп-трек                                                                                                             | -         | -               | -                                                                             | -                                             |
| 17         | Здание обслуживания Экстрим парка 6 шт.                                                                                 | 1         | -               | -                                                                             | -                                             |

*\*Параметры объектов капитального строительства (ширина, длина, наименование) уточняются на последующих стадиях проектирования*

### 1.2.2 Характеристика объектов горнолыжной инфраструктуры

Таблица 1.2.2.1. Перечень горнолыжных трасс, предлагаемых к размещению на проектируемой территории, очередности планируемого развития\*

| № п/п | Наименование мероприятия           | Категория трассы | Протяженность, м |
|-------|------------------------------------|------------------|------------------|
| 1     | Трасса АР №1                       | Красная          | 1290             |
| 2     | Трасса АР №2                       | Зелёная          | 1665             |
| 3     | Трасса АР №3                       | Синяя            | 1820             |
| 4     | Трасса АР №3.2                     | Синяя            | 350              |
| 5     | Трасса АР №4 (существующая)        | Красная          | 630              |
| 6     | Трасса АР №5                       | Чёрная           | 635              |
| 7     | Трасса АР №6                       | Зелёная          | 1360             |
| 8     | Трасса АР №7                       | Красная          | 875              |
| 9     | Учебный №1 (частично существующий) | Зеленая          | 160              |
| 10    | Учебный №2                         | Зелёная уч.      | 50               |
| 11    | Сноупарк №1                        | Фристайл         | 160              |
| 12    | Тюбинг №1(частично существующий)   | Тюбинг           | 200              |

Таблица 1.2.2.2. Перечень подъёмников, предлагаемых к размещению на проектируемой территории, очередности планируемого развития\*

| № п/п | Наименование мероприятия | Название | Тип        | Протяженность, м | Пропускная способность Чел/час |
|-------|--------------------------|----------|------------|------------------|--------------------------------|
| 1     | Подъемник                | Аа       | ГККД (6х)  | 580              | 2520                           |
| 2     | Подъемник                | Аб       | ГККД (6х)  | 900              | 2520                           |
| 3     | Подъемник (учебный №1)   | В        | Траволатор | 150              | 700                            |
| 4     | Подъемник (учебный №2)   | С        | Траволатор | 40               | 700                            |
| 5     | Подъемник (сноупарк №1)  | Е        | БКД(2х)    | 270              | 525                            |
| 6     | Подъемник (тюбинг №1)    | Д        | Траволатор | 150              | 400                            |

*\*Площади, протяженности и иные параметры объектов горнолыжной инфраструктуры уточняются на следующих стадиях проектирования*

### 1.2.3 Характеристика объектов транспортной инфраструктуры

Таблица 1.2.3.1 Перечень мероприятий по развитию улично-дорожной сети. Новое строительство

| № п/п | Категория УДС*                                            | Наименование автодороги | Ширина в красных линиях, м | Протяженность, м | Ширина проезжей части, м | Ширина тротуара, м** |
|-------|-----------------------------------------------------------|-------------------------|----------------------------|------------------|--------------------------|----------------------|
| 1     | Автомобильная дорога с низкой интенсивностью движения ВБп | автодорога 1            | 11,0-16,5                  | 3366             | 6,0                      | 1,5                  |
| 2     | Автомобильная дорога с низкой интенсивностью движения ВБ  | автодорога 2            | 9,5-14,0                   | 783              | 4,5                      | 1,5                  |
| 3     | Автомобильная дорога с низкой интенсивностью движения ВБ  | автодорога 3            | 10,0-15,0                  | 1389             | 4,5                      | 1,5                  |
| 4     | Автомобильная дорога с низкой интенсивностью движения ВБ  | автодорога 4            | 10,0-12,5                  | 306              | 4,5                      | 1,5                  |
| 5     | Автомобильная дорога с низкой интенсивностью движения ВБ  | автодорога 5            | 20,0                       | 101              | 4,5                      | 2,0                  |
| 6     | Автомобильная дорога с низкой интенсивностью движения ВБ  | автодорога 6            | 8,5                        | 75               | 4,5                      | -                    |
| 7     | Автомобильная дорога с низкой интенсивностью движения ВБ  | автодорога 7            | 11,5-13,5                  | 451              | 4,5                      | -                    |
| 8     | Автомобильная дорога с низкой интенсивностью движения ВБ  | автодорога 8            | 11-23,4                    | 522              | 4,5                      | -                    |
| 9     | Сооружение на пересечении с объектами                     | автодорога 1            | 16,5                       | 60***            | 6,0                      | 1,5                  |

|    |                                                                  |              |           |       |     |                         |
|----|------------------------------------------------------------------|--------------|-----------|-------|-----|-------------------------|
|    | горнолыжной инфраструктуры                                       |              |           |       |     |                         |
| 10 | Сооружение на пересечении с объектами горнолыжной инфраструктуры | автодорога 3 | 10,0      | 35*** | 4,5 | 1,0<br>(ширина обочины) |
| 11 | Сооружение на пересечении с объектами горнолыжной инфраструктуры | автодорога 3 | 10,0-15,0 | 35*** | 4,5 | 1,0<br>(ширина обочины) |

Примечания к таблице 1.2.3:

\* Автомобильные дороги с низкой интенсивностью движения запроектированы по параметрам ВБ-п, ВБ технической категории.

\*\* пешеходные тротуары вдоль автомобильных дорог предусмотрены только в зоне размещаемой застройки

\*\*\* протяженность дана ориентировочно, уточняется на последующих стадиях проектирования

#### 1.2.4 Характеристика объектов инженерной (коммунальной) инфраструктуры

Таблица 1.2.4.1. Перечень мероприятий по развитию инженерной инфраструктуры

| № п/п    | Наименование мероприятия                                           | Ед. изм. | Всего | № зоны планируемого размещения ОКС на чертеже планировки территории |
|----------|--------------------------------------------------------------------|----------|-------|---------------------------------------------------------------------|
| <b>1</b> | <b>Водоснабжение</b>                                               |          |       |                                                                     |
| 1.1      | Реконструкция водозабора, с организацией технологического подъезда | шт.      | 1     | КО 6                                                                |
| 1.2      | Вынос насосной станции из зоны УДС                                 | шт.      | 1     | КО 2                                                                |
| 1,3      | Вынос из зоны УДС РЧВ с увеличением общего объема до 1000 м3       | шт.      | 1     | КО 2                                                                |
| 1.4.     | Прокладка водопроводных сетей Д=150-200 мм                         | км       | 7,8   | -                                                                   |
| <b>2</b> | <b>Система искусственного снегообразования</b>                     |          |       |                                                                     |
| 2.1      | Строительство водозабора, с организацией технологического подъезда | шт.      | 1     | КО5                                                                 |
| 2.2      | Строительство насосных станций                                     | шт.      | 2     | КО2                                                                 |
| 2.3      | Строительство сети                                                 | км       | 10,2  | -                                                                   |
| <b>3</b> | <b>Хозяйственно-бытовая канализация</b>                            |          |       |                                                                     |
| 3.1      | Строительство (реконструкция) КОС в п. Армхи                       | шт.      | 1     | КО1                                                                 |

| № п/п    | Наименование мероприятия                                                              | Ед. изм. | Всего | № зоны планируемого размещения ОКС на чертеже планировки территории |
|----------|---------------------------------------------------------------------------------------|----------|-------|---------------------------------------------------------------------|
| 3.2      | Строительство местной самотечной сети                                                 | км       | 3,7   | -                                                                   |
| 3.3      | Перекладка участков сети для устройства новой УДС                                     | км       | 0,4   | -                                                                   |
| 3.4      | Устройство защитных сооружений для участков сети, попадающих в зону строительства УДС | км       | 0,2   | -                                                                   |
| <b>4</b> | <b>Дождевая канализация</b>                                                           |          |       |                                                                     |
| 4.1      | Строительство закрытой сети дождевой канализации Д=400-800мм                          | км       | 5,0   | -                                                                   |
| 4.2      | Строительство очистного сооружения поверхностного стока                               | шт.      | 1     | КО1                                                                 |
| <b>5</b> | <b>Теплоснабжение</b>                                                                 |          |       |                                                                     |
| 5.1      | Мероприятий нет                                                                       |          |       | -                                                                   |
| <b>6</b> | <b>Газоснабжение</b>                                                                  |          |       |                                                                     |
| 6.1      | Реконструкция ШРП                                                                     | шт.      | 1     | -                                                                   |
| 6.2      | Строительство газопровода среднего давления Ду 100-63мм                               | км       | 2,3   | -                                                                   |
| 6.3      | Перекладка газопровода Ду 89мм                                                        | км       | 0,05  | -                                                                   |
| <b>7</b> | <b>Электроснабжение</b>                                                               |          |       |                                                                     |
| 7.1      | РТП с трансформаторами 2х1000 кВА                                                     | шт.      | 1     | КО3                                                                 |
| 7.2      | ТП с трансформаторами 2х1000 кВА                                                      | шт.      | 7     | -                                                                   |
| 7.3      | ВЛ 10 кВ                                                                              | км       | 0,6   | -                                                                   |
| 7.4      | ПКЛ 10 кВ                                                                             | км       | 4,1   | -                                                                   |
| 7.5      | РКЛ 10 кВ                                                                             | км       | 8,0   | -                                                                   |
| <b>8</b> | <b>Связь</b>                                                                          |          |       |                                                                     |
| 8.1      | Строительство 2-4-х-отверстной телефонной канализации                                 | км       | 1,3   | -                                                                   |
| 8.2      | Прокладка ВОЛС воздушным способом                                                     | км       | 4,2   | -                                                                   |
| 8.3      | Создание узла связи (серверная)                                                       | шт.      | 1     | ГИ6                                                                 |



### 1.2.5 Характеристика объектов инженерной защиты

Таблица 1.2.5.1. Перечень мероприятий по развитию объектов инженерной защиты

| № п/п    | Наименование мероприятия                                                                                                                      | Ед.изм                           | Всего        |
|----------|-----------------------------------------------------------------------------------------------------------------------------------------------|----------------------------------|--------------|
| <b>1</b> | <b>Инженерная защита от опасных природных процессов</b>                                                                                       |                                  |              |
| 1        | Строительство подпорных сооружений из бутовой кладки или габионных конструкций, высотой 3-5 м                                                 | км<br>м <sup>3</sup>             | 0,85<br>3400 |
| 2        | Мероприятия по стабилизации обвально-осыпных склонов (сетчатые конструкции из полимерных материалов или металлических сетчатых полотен)       | т.м <sup>2</sup>                 | 5,0          |
| 3        | Противооползневые мероприятия (из бутовой кладки или габионных конструкций)                                                                   | км<br>м <sup>3</sup>             | 0,1<br>400   |
| 4        | Регулирование русел малых водотоков                                                                                                           | км<br>м <sup>3</sup>             | 2,0<br>380   |
| 5        | Строительство труб-переездов                                                                                                                  | шт<br>км                         | 14<br>0,4    |
| 6        | Крепление откосов выемок (защитные покровные сетчатые конструкции из полимерных материалов)                                                   | т.м <sup>2</sup>                 | 56,7         |
| 7        | Крепление откосов насыпей (защитные решетчатые конструкции с заполнением растительным грунтом и посевом трав, заполнением щебеночным грунтом) | т.м <sup>2</sup>                 | 63,6         |
| 8        | Выемка грунта                                                                                                                                 | т.м <sup>3</sup>                 | 241          |
| 9        | Насыпь грунта                                                                                                                                 | т.м <sup>3</sup>                 | 240          |
| 10       | Нагорный канал: земляные работы<br>керепление из габионных конструкций                                                                        | м <sup>3</sup><br>м <sup>2</sup> | 26<br>286    |

## **2 Положение об очередности планируемого развития территории**

Реализация всех предусмотренных проектом планировки территории мероприятий по строительству и реконструкции объектов комплекса ВТРК «Армхи» планируется осуществить в одну очередь.

Проектом планировки предусматривается развитие территории в синхронизированным выводом в эксплуатацию как объектов размещения, так и сервисных объектов комплекса.

Срок реализации проекта планировки территории 2027 год.

### **Коммерческая инфраструктура**

Гостиничные комплексы 5\* и 3\*- 4\* с сопутствующими объектами сервиса, а также объектов музейного комплекса и ресторана с смотровой площадкой планируется ввести в эксплуатацию одновременно, в одну очередь.

### **Горнолыжная инфраструктура**

Мероприятия по развитию горнолыжной инфраструктуры предлагаются к реализации в один этап. Срок реализации мероприятий – 2027 год.

#### **Трассы**

Строительство трассы AP №1 протяженностью 1290 м, категория трассы красная.

Строительство трассы AP №2 протяженностью 1665 м, категория трассы зеленая.

Строительство трассы AP №3 протяженностью 1820 м, категория трассы синяя.

Строительство трассы AP №3.2 протяженностью 350 м, категория трассы синяя

Существующая трасса AP №4 протяженностью 630 м, категория трассы красная.

Строительство трассы AP №5 протяженностью 635 м, категория трассы черная.

Строительство трассы AP №6 протяженностью 1360 м, категория трассы зеленая.

Строительство трассы AP №7 протяженностью 875 м, категория трассы красная.

Строительство учебного склона №1 протяженностью 160 м, категория трассы зеленая.

Строительство учебного склона №12 протяженностью 50 м, категория трассы зеленая.

Строительство сноупарка 1 протяженностью 160 м, категория трассы фристайл.

Устройство склона для тюбинга 1 протяженностью 200 м.

#### **Подъемники**

Строительство горнолыжного подъемника Аа протяженностью 580 м, пропускной способностью 2520 чел/час, тип - ГГККД (6х).

Строительство горнолыжного подъемника Аб протяженностью 900 м, пропускной способностью 2520 чел/час, тип - ГГККД (6х).

Строительство горнолыжного подъемника В (учебного №1) протяженностью 150 м, пропускной способностью 700 чел/час, тип - траволатор.

Строительство горнолыжного подъемника С (учебного №2) протяженностью 40 м, пропускной способностью 700 чел/час, тип - траволатор.

Строительство горнолыжного подъемника Е (сноупарк) протяженностью 270 м, пропускной способностью 525 чел/час, тип – БКД.

Строительство горнолыжного подъемника (тубинг) протяженностью 150 м, пропускной способностью 400 чел/час, тип - траволатор или беби лифт.

### **Транспортная инфраструктура**

Мероприятия по развитию транспортной инфраструктуры предлагаются к реализации в один этап. Срок реализации мероприятий – 2027 год.

Мероприятия развития транспортной инфраструктуры включают в себя:

- строительство автомобильной дороги с НИД VB-п технической категории – автодорога 1 протяженностью 3366 м;
- строительство автомобильной дороги с НИД VB технической категории – автодорога 2 протяженностью 783 м;
- строительство автомобильной дороги с НИД VB технической категории – автодорога 3 протяженностью 1389 м;
- строительство автомобильной дороги с НИД VB технической категории – автодорога 4 протяженностью 306 м;
- строительство автомобильной дороги с НИД VB технической категории – автодорога 5 протяженностью 101 м;
- строительство автомобильной дороги с НИД VB технической категории – автодорога 6 протяженностью 75 м;
- строительство автомобильной дороги с НИД VB технической категории – автодорога 7 протяженностью 451 м;
- строительство автомобильной дороги с НИД VB технической категории – автодорога 8 протяженностью 522 м;
- строительство сооружения на автодороге 1 на пересечении с объектами горнолыжной инфраструктуры протяженностью 60 м;
- строительство сооружения на автодороге 3 на пересечении с объектами горнолыжной инфраструктуры протяженностью 35 м;
- строительство сооружения на автодороге 3 на пересечении с объектами горнолыжной инфраструктуры протяженностью 35 м;

### **Инженерная инфраструктура**

#### **Водоснабжение**

Реконструкция водозабора, с организацией технологического подъезда – 1 шт;

Вынос насосной станции из зоны УДС – 1 шт;

Вынос из зоны УДС РЧВ с увеличением общего объема до 1000 м<sup>3</sup>

Прокладка водопроводных сетей – 7,8 км.

#### **Система искусственного снегообразования**

Строительство водозабора, с организацией технологического подъезда – 1 шт;

Строительство насосной станции – 2 шт;

Строительство сети СИС – 10,2 км.

**Водоотведение**

Строительство (реконструкция) КОС – 1500,0 м<sup>3</sup>/сут;

Строительство местной самотечной сети – 3,7 км;

Перекладка участков сети – 0,4 км;

Устройство защитных сооружений для участков сети – 0,2 км.

**Дождевая канализация**

Строительство закрытой сети дождевой канализации Д=400-800мм – 5 км.

Строительство очистного сооружения поверхностного стока – 1 шт.

**Электроснабжение**

Строительство РТП с трансформаторами 2х1000 кВА – 1 шт.;

Строительство ТП с трансформаторами 2х1000 кВА – 7 шт.;

Строительство ВЛ 10 кВ – 0,6 км

Строительство ПКЛ 10 кВ – 4,1 км

Строительство РКЛ 10 кВ – 8,0 км

**Газоснабжение**

Реконструкция ШРП – 1 шт

Строительство газопровода среднего давления Ду 100-63мм – 2,3 км

Перекладка газопровода Ду 89мм – 0,05 км

**Связь**


Строительство 2-4-х отверстией телефонной канализации – 1,3 км;

Прокладка ВОЛС воздушным способом – 4,2 км;

Создание узла связи (серверной) – 1 шт.



Правительство Москвы  
Комитет по архитектуре и градостроительству города Москвы



ГОСУДАРСТВЕННОЕ АВТОНОМНОЕ УЧРЕЖДЕНИЕ  
ГОРОДА МОСКВЫ «НАУЧНО-ИССЛЕДОВАТЕЛЬСКИЙ  
И ПРОЕКТНЫЙ ИНСТИТУТ ГЕНЕРАЛЬНОГО ПЛАНА  
ГОРОДА МОСКВЫ» (ГАУ «ИНСТИТУТ ГЕНПЛАНА МОСКВЫ»)

Генеральный проектировщик:  
22-001-7919

Договор № Д-ДЗИО-

АПО ТР

**КОРРЕКТИРОВКА ПРОЕКТА ПЛАНИРОВКИ ТЕРРИТОРИИ, ПРОЕКТА  
МЕЖЕВАНИЯ ТЕРРИТОРИИ, РАЗРАБОТКА ПЛАНА ОБУСТРОЙСТВА И  
СООТВЕТСТВУЮЩЕГО МАТЕРИАЛЬНО-ТЕХНИЧЕСКОГО ОСНАЩЕНИЯ,  
РАЗРАБОТКА ИНТЕРАКТИВНОЙ ИНФОРМАЦИОННОЙ 3D МОДЕЛИ ОСОБОЙ  
ЭКОНОМИЧЕСКОЙ ЗОНЫ ТУРИСТСКО-РЕКРЕАЦИОННОГО ТИПА  
В ГРАНИЦАХ МУНИЦИПАЛЬНОГО ОБРАЗОВАНИЯ ДЖЕЙРАХСКИЙ РАЙОН  
РЕСПУБЛИКИ ИНГУШЕТИЯ (ВТРК «АРМХИ») И ПРИЛЕГАЮЩЕЙ К НЕЙ  
ТЕРРИТОРИИ**

Пояснительная записка

Раздел:

Проект межевания территории

Основная часть проекта межевания территории

Экземпляр №

Том

№

10

Заказчик:

АО «КАВКАЗ.РФ»

Москва, 2023

Правительство Москвы  
Комитет по архитектуре и градостроительству города Москвы

ГОСУДАРСТВЕННОЕ АВТОНОМНОЕ УЧРЕЖДЕНИЕ ГОРОДА МОСКВЫ  
«НАУЧНО-ИССЛЕДОВАТЕЛЬСКИЙ И ПРОЕКТНЫЙ ИНСТИТУТ ГЕНЕРАЛЬНОГО ПЛАНА ГОРОДА  
МОСКВЫ» (ГАУ «ИНСТИТУТ ГЕНПЛАНА МОСКВЫ»)

Генеральный проектировщик:  
ДЗИО-22-001-7919

Договор № Д-

АПО ТР

**КОРРЕКТИРОВКА ПРОЕКТА ПЛАНИРОВКИ ТЕРРИТОРИИ, ПРОЕКТА  
МЕЖЕВАНИЯ ТЕРРИТОРИИ, РАЗРАБОТКА ПЛАНА ОБУСТРОЙСТВА И  
СООТВЕТСТВУЮЩЕГО МАТЕРИАЛЬНО-ТЕХНИЧЕСКОГО ОСНАЩЕНИЯ,  
РАЗРАБОТКА ИНТЕРАКТИВНОЙ ИНФОРМАЦИОННОЙ 3D МОДЕЛИ ОСОБОЙ  
ЭКОНОМИЧЕСКОЙ ЗОНЫ ТУРИСТСКО-РЕКРЕАЦИОННОГО ТИПА В ГРАНИЦАХ  
МУНИЦИПАЛЬНОГО ОБРАЗОВАНИЯ ДЖЕЙРАХСКИЙ РАЙОН РЕСПУБЛИКИ  
ИНГУШЕТИЯ (ВТРК «АРМХИ») И ПРИЛЕГАЮЩЕЙ К НЕЙ ТЕРРИТОРИИ**

Пояснительная записка

**Раздел:**

Проект межевания территории

Основная часть проекта межевания территории

**Том № 10**

**Экземпляр №**

Заместитель директора ..... А.А. Иванова

Руководитель АПО ТР ..... А.А. Котенков

Заместитель руководителя АПО ТР ..... Д.С. Татарников

**Раздел «Проект межевания территории» выполнен коллективом в составе:**

| № п/п                                                            | Занимаемая должность                           | Фамилия И.О.    |
|------------------------------------------------------------------|------------------------------------------------|-----------------|
| 1. Авторы разделов                                               |                                                |                 |
| Мастерской регионального развития №1                             |                                                |                 |
| 1.1                                                              | Начальник мастерской регионального развития №1 | Терехова Т.А.   |
| 1.2                                                              | Руководитель проекта, ГИП МРР № 1              | Татарников В.С. |
| 1.3                                                              | Главный специалист                             | Витюков К.А.    |
| 1.4                                                              | Главный инженер проекта                        | Глушков О.В.    |
| 2. При участии                                                   |                                                |                 |
| Архитектурно-планировочное объединение территориального развития |                                                |                 |
| 1.5                                                              | ГАП                                            | Барковская Ю.В. |

**Состав сдаваемых материалов раздела «Проект межевания территории»**

| <b>№ тома</b> | <b>Текстовые материалы</b>                                                        | <b>Графические материалы</b>                                                                                                                                                                                                                     |
|---------------|-----------------------------------------------------------------------------------|--------------------------------------------------------------------------------------------------------------------------------------------------------------------------------------------------------------------------------------------------|
| Том 10        | Пояснительная записка:<br>«Основная часть проекта межевания территории»           | 1. Чертеж межевания территории. Этап 1; М 1:5000, 1 схема на 2 листах.<br>2. Чертеж межевания территории. Туристическая деревня Этап 1; М 1:2000, 1 схема на 2 листах.<br>3. Чертеж межевания территории. Этап 2; М 1:5000, 1 схема на 2 листах. |
| Том 11        | Пояснительная записка:<br>«Материалы по обоснованию проекта межевания территории» | 1. Чертеж по обоснованию проекта межевания территории; М 1:5000, 1 схема на 2 листах.<br>2. Чертеж по обоснованию проекта межевания территории. Туристическая деревня; М 1:2000, 1 схема на 2 листах.                                            |



## Оглавление

|     |                                                                                                                                                                                                                                               |    |
|-----|-----------------------------------------------------------------------------------------------------------------------------------------------------------------------------------------------------------------------------------------------|----|
| 1   | Общие положения .....                                                                                                                                                                                                                         | 6  |
| 2   | Сведения об образуемых земельных участках, в том числе сведения об образуемых земельных участках, которые будут отнесены к территориям общего пользования, в том числе в отношении которых предполагается изъятие для муниципальных нужд..... | 7  |
| 2.1 | Этап 1 .....                                                                                                                                                                                                                                  | 7  |
| 2.2 | Этап 2 .....                                                                                                                                                                                                                                  | 31 |
| 3   | Сведения о границах территории, в отношении которой утвержден проект межевания территории .....                                                                                                                                               | 36 |

## 1 Общие положения

Площадь проектируемой территории в границах разработки проекта составляет 2039,1 га.

Проектом межевания территории предусмотрено образование земельных участков в два этапа.

Графическая информация о проектных предложениях по межеванию территории отображена на чертежах межевания территории.

Все образуемые земельные участки сформированы с учетом нормативных показателей обеспеченности территорией в соответствии с РНПП, сводов правил и иных нормативных актов в сфере технического регулирования.

Основными принципами проекта межевания территории являются:

- соответствие видов разрешенного использования образуемых земельных участков видам зон планируемого размещения объектов капитального строительства в составе проекта планировки территории;
- обеспечение достаточной нормативной площади придомовой территории в соответствии с действующими нормативами градостроительного проектирования;
- обеспечение доступа с территории общего пользования к каждому земельному участку, обеспечение подъезда для гражданской и специальной техники (в т. ч. пожарной техники);
- формирование границ земельных участков с максимально эффективной конфигурацией с учетом особенностей рельефа местности и общей планировочной структуры микрорайона.

Приведенная в таблицах №№ 2.1, 2.2 последовательность образования земельных участков, предусмотренных настоящим проектом межевания территории, в дальнейшем может уточняться при условии соответствия конфигурации границ земельных участков установленным на одном из чертежей межевания территории (этапы 1, 2), а также соответствия принимаемых решений действующим положениям Земельного кодекса РФ, Федерального закона от 13.07.2015 №218-ФЗ "О государственной регистрации недвижимости" и иных нормативных актов.

Этапы описывают внутреннюю процедуру преобразования земельных участков и не привязан к этапам реализации проекта планировки.

Применяемые сокращения:

ОЗУ – образуемый земельный участок;

АПОТ – архитектурно планировочная организация территории;

ВРИ – вид разрешенного использования.

**2 Сведения об образуемых земельных участках, в том числе сведения об образуемых земельных участках, которые будут отнесены к территориям общего пользования, в том числе в отношении которых предполагается изъятие для муниципальных нужд**

**2.1 Этап 1**

Таблица 2.1 - Сведения об образуемых земельных участках, в том числе сведения об образуемых земельных участках, которые будут отнесены к территориям общего пользования, в том числе в отношении которых предполагается изъятие для муниципальных нужд

| № п/п | Условный номер ОЗУ | Код ВРИ ОЗУ                                           | Наименование ВРИ ОЗУ                                                                                                                                                                                                           | Площадь ОЗУ, кв. м | Возможные способы образования земельного участка | Исходный земельный участок | Предполагаемое изъятие для государственных и муниципальных нужд |
|-------|--------------------|-------------------------------------------------------|--------------------------------------------------------------------------------------------------------------------------------------------------------------------------------------------------------------------------------|--------------------|--------------------------------------------------|----------------------------|-----------------------------------------------------------------|
| 1     | 1:1                | 4.0, 3.2.4, 3.3, 3.9, 3.6.1, 5.1, 5.1.2, 5.1.7, 5.2.1 | Предпринимательство, Общежития, Бытовое обслуживание, Обеспечение научной деятельности, Объекты культурно-досуговой деятельности, Спорт, Обеспечение занятий спортом в помещениях, Спортивные базы, Туристическое обслуживание | 5749               | Раздел земельного участка                        | 06:07:0000004:134          | -                                                               |
| 2     | 1:2                | 4.0, 3.2.4, 3.3, 3.9, 3.6.1, 5.1, 5.1.2, 5.1.7, 5.2.1 | Предпринимательство, Общежития, Бытовое обслуживание, Обеспечение научной деятельности, Объекты культурно-досуговой деятельности, Спорт, Обеспечение занятий спортом в помещениях, Спортивные базы, Туристическое обслуживание | 1456               | Раздел земельного участка                        | 06:07:0000004:134          | -                                                               |

| № п/п | Условный номер ОЗУ | Код ВРИ ОЗУ                                           | Наименование ВРИ ОЗУ                                                                                                                                                                                                           | Площадь ОЗУ, кв. м | Возможные способы образования земельного участка | Исходный земельный участок | Предполагаемое изъятие для государственных и муниципальных нужд |
|-------|--------------------|-------------------------------------------------------|--------------------------------------------------------------------------------------------------------------------------------------------------------------------------------------------------------------------------------|--------------------|--------------------------------------------------|----------------------------|-----------------------------------------------------------------|
| 3     | 1:3                | 4.0, 3.2.4, 3.3, 3.9, 3.6.1, 5.1, 5.1.2, 5.1.7, 5.2.1 | Предпринимательство, Общежития, Бытовое обслуживание, Обеспечение научной деятельности, Объекты культурно-досуговой деятельности, Спорт, Обеспечение занятий спортом в помещениях, Спортивные базы, Туристическое обслуживание | 4598               | Раздел земельного участка                        | 06:07:0000004:134          | -                                                               |
| 4     | 1:4                | 4.0, 3.2.4, 3.3, 3.9, 3.6.1, 5.1, 5.1.2, 5.1.7, 5.2.1 | Предпринимательство, Общежития, Бытовое обслуживание, Обеспечение научной деятельности, Объекты культурно-досуговой деятельности, Спорт, Обеспечение занятий спортом в помещениях, Спортивные базы, Туристическое обслуживание | 385                | Раздел земельного участка                        | 06:07:0000004:161          | -                                                               |
| 5     | 1:5                | 4.0, 3.2.4, 3.3, 3.9, 3.6.1, 5.1, 5.1.2, 5.1.7, 5.2.1 | Предпринимательство, Общежития, Бытовое обслуживание, Обеспечение научной деятельности, Объекты культурно-досуговой деятельности, Спорт, Обеспечение занятий спортом в помещениях, Спортивные базы, Туристическое обслуживание | 500                | Раздел земельного участка                        | 06:07:0000004:134          | -                                                               |

| № п/п | Условный номер ОЗУ | Код ВРИ ОЗУ                                           | Наименование ВРИ ОЗУ                                                                                                                                                                                                           | Площадь ОЗУ, кв. м | Возможные способы образования земельного участка | Исходный земельный участок | Предполагаемое изъятие для государственных и муниципальных нужд |
|-------|--------------------|-------------------------------------------------------|--------------------------------------------------------------------------------------------------------------------------------------------------------------------------------------------------------------------------------|--------------------|--------------------------------------------------|----------------------------|-----------------------------------------------------------------|
| 6     | 1:6                | 4.0, 3.2.4, 3.3, 3.9, 3.6.1, 5.1, 5.1.2, 5.1.7, 5.2.1 | Предпринимательство, Общежития, Бытовое обслуживание, Обеспечение научной деятельности, Объекты культурно-досуговой деятельности, Спорт, Обеспечение занятий спортом в помещениях, Спортивные базы, Туристическое обслуживание | 377                | Раздел земельного участка                        | 06:07:0000004:134          | -                                                               |
| 7     | 1:7                | 4.0, 3.2.4, 3.3, 3.9, 3.6.1, 5.1, 5.1.2, 5.1.7, 5.2.1 | Предпринимательство, Общежития, Бытовое обслуживание, Обеспечение научной деятельности, Объекты культурно-досуговой деятельности, Спорт, Обеспечение занятий спортом в помещениях, Спортивные базы, Туристическое обслуживание | 7406               | Раздел земельного участка                        | 06:07:0000004:161          | -                                                               |
| 8     | 1:8                | 4.0, 3.2.4, 3.3, 3.9, 3.6.1, 5.1, 5.1.2, 5.1.7, 5.2.1 | Предпринимательство, Общежития, Бытовое обслуживание, Обеспечение научной деятельности, Объекты культурно-досуговой деятельности, Спорт, Обеспечение занятий спортом в помещениях, Спортивные базы, Туристическое обслуживание | 5718               | Раздел земельного участка                        | 06:07:0000004:161          | -                                                               |

| № п/п | Условный номер ОЗУ | Код ВРИ ОЗУ                                           | Наименование ВРИ ОЗУ                                                                                                                                                                                                           | Площадь ОЗУ, кв. м | Возможные способы образования земельного участка | Исходный земельный участок | Предполагаемое изъятие для государственных и муниципальных нужд |
|-------|--------------------|-------------------------------------------------------|--------------------------------------------------------------------------------------------------------------------------------------------------------------------------------------------------------------------------------|--------------------|--------------------------------------------------|----------------------------|-----------------------------------------------------------------|
| 9     | 1:9                | 4.0, 3.2.4, 3.3, 3.9, 3.6.1, 5.1, 5.1.2, 5.1.7, 5.2.1 | Предпринимательство, Общежития, Бытовое обслуживание, Обеспечение научной деятельности, Объекты культурно-досуговой деятельности, Спорт, Обеспечение занятий спортом в помещениях, Спортивные базы, Туристическое обслуживание | 1829               | Раздел земельного участка                        | 06:07:0100003:5            | -                                                               |
| 10    | 1:10               | 4.0, 3.2.4, 3.3, 3.9, 3.6.1, 5.1, 5.1.2, 5.1.7, 5.2.1 | Предпринимательство, Общежития, Бытовое обслуживание, Обеспечение научной деятельности, Объекты культурно-досуговой деятельности, Спорт, Обеспечение занятий спортом в помещениях, Спортивные базы, Туристическое обслуживание | 11993              | Раздел земельного участка                        | 06:07:0000004:161          | -                                                               |
| 11    | 1:11               | 5.1.7                                                 | Спортивные базы                                                                                                                                                                                                                | 6835               | Раздел земельного участка                        | 06:07:0100003:5            | -                                                               |
| 12    | 1:14               | 5.1.7                                                 | Спортивные базы                                                                                                                                                                                                                | 1196               | Раздел земельного участка                        | 06:07:0100001:102<br>6     | -                                                               |
| 13    | 1:15               | 5.1.7                                                 | Спортивные базы                                                                                                                                                                                                                | 1074               | Раздел земельного участка                        | 06:07:0100001:102<br>7     | -                                                               |
| 14    | 1:13               | 5.1.7                                                 | Спортивные базы                                                                                                                                                                                                                | 49                 | Раздел земельного участка                        | 06:07:0000004:161          | -                                                               |
| 15    | 1:12               | 5.1.7                                                 | Спортивные базы                                                                                                                                                                                                                | 15396              | Раздел земельного участка                        | 06:07:0000000:72           | -                                                               |
| 16    | 1:16               | 5.1.7                                                 | Спортивные базы                                                                                                                                                                                                                | 13984              | Раздел земельного участка                        | 06:07:0000004:134          | -                                                               |
| 17    | 1:17               | 5.1.7                                                 | Спортивные базы                                                                                                                                                                                                                | 998                | Раздел земельного участка                        | 06:07:0000004:131          | -                                                               |

| № п/п | Условный номер ОЗУ | Код ВРИ ОЗУ       | Наименование ВРИ ОЗУ                                                        | Площадь ОЗУ, кв. м | Возможные способы образования земельного участка        | Исходный земельный участок | Предполагаемое изъятие для государственных и муниципальных нужд |
|-------|--------------------|-------------------|-----------------------------------------------------------------------------|--------------------|---------------------------------------------------------|----------------------------|-----------------------------------------------------------------|
| 18    | 1:19               | 5.1.7             | Спортивные базы                                                             | 308                | Выдел из неразграниченной государственной собственности | -                          | -                                                               |
| 19    | 1:18               | 5.1.7             | Спортивные базы                                                             | 34                 | Выдел из неразграниченной государственной собственности | -                          | -                                                               |
| 20    | 1:20               | 5.2.1             | Туристическое обслуживание                                                  | 5826               | Раздел земельного участка                               | 06:07:0000004:134          | -                                                               |
| 21    | 1:21               | 5.2.1             | Туристическое обслуживание                                                  | 831                | Раздел земельного участка                               | 06:07:0000004:161          | -                                                               |
| 22    | 1:22               | 5.2.1             | Туристическое обслуживание                                                  | 3133               | Раздел земельного участка                               | 06:07:0000004:134          | -                                                               |
| 23    | 1:23               | 5.2.1             | Туристическое обслуживание                                                  | 7957               | Раздел земельного участка                               | 06:07:0000004:161          | -                                                               |
| 24    | 1:24               | 5.2.1             | Туристическое обслуживание                                                  | 1421               | Раздел земельного участка                               | 06:07:0000004:134          | -                                                               |
| 25    | 1:25               | 5.2.1             | Туристическое обслуживание                                                  | 498                | Раздел земельного участка                               | 06:07:0000004:161          | -                                                               |
| 26    | 1:26               | 5.2.1             | Туристическое обслуживание                                                  | 9560               | Раздел земельного участка                               | 06:07:0000004:134          | -                                                               |
| 27    | 1:27               | 5.2.1             | Туристическое обслуживание                                                  | 6727               | Раздел земельного участка                               | 06:07:0000004:134          | -                                                               |
| 28    | 1:28               | 5.2.1             | Туристическое обслуживание                                                  | 421                | Раздел земельного участка                               | 06:07:0000004:134          | -                                                               |
| 29    | 1:29               | 5.2.1             | Туристическое обслуживание                                                  | 467                | Раздел земельного участка                               | 06:07:0000004:134          | -                                                               |
| 30    | 1:30               | 5.2.1             | Туристическое обслуживание                                                  | 1406               | Раздел земельного участка                               | 06:07:0000004:134          | -                                                               |
| 31    | 1:31               | 5.2.1             | Туристическое обслуживание                                                  | 2385               | Раздел земельного участка                               | 06:07:0000004:134          | -                                                               |
| 32    | 1:32               | 5.2.1             | Туристическое обслуживание                                                  | 1918               | Раздел земельного участка                               | 06:07:0000004:134          | -                                                               |
| 33    | 1:34               | 5.2.1             | Туристическое обслуживание                                                  | 5199               | Раздел земельного участка                               | 06:07:0000004:371          | -                                                               |
| 34    | 1:33               | 5.2.1             | Туристическое обслуживание                                                  | 6868               | Раздел земельного участка                               | 06:07:0000004:161          | -                                                               |
| 35    | 1:35               | 5.2, 5.1.7, 5.2.1 | Природно-познавательный туризм, Спортивные базы, Туристическое обслуживание | 42614              | Раздел земельного участка                               | 06:07:0000000:67           | -                                                               |
| 36    | 1:36               | 5.2, 5.1.7, 5.2.1 | Природно-познавательный туризм, Спортивные базы, Туристическое обслуживание | 11291              | Раздел земельного участка                               | 06:07:0000000:67           | -                                                               |
| 37    | 1:37               | 5.2, 5.1.7, 5.2.1 | Природно-познавательный туризм, Спортивные базы, Туристическое обслуживание | 23366              | Раздел земельного участка                               | 06:07:0000000:68           | -                                                               |

| № п/п | Условный номер ОЗУ | Код ВРИ ОЗУ       | Наименование ВРИ ОЗУ                                                        | Площадь ОЗУ, кв. м | Возможные способы образования земельного участка | Исходный земельный участок | Предполагаемое изъятие для государственных и муниципальных нужд |
|-------|--------------------|-------------------|-----------------------------------------------------------------------------|--------------------|--------------------------------------------------|----------------------------|-----------------------------------------------------------------|
| 38    | 1:38               | 5.2, 5.1.7, 5.2.1 | Природно-познавательный туризм, Спортивные базы, Туристическое обслуживание | 7449               | Раздел земельного участка                        | 06:07:0000000:72           | -                                                               |
| 39    | 1:39               | 5.2, 5.1.7, 5.2.1 | Природно-познавательный туризм, Спортивные базы, Туристическое обслуживание | 7903               | Раздел земельного участка                        | 06:07:0000000:72           | -                                                               |
| 40    | 1:40               | 5.2, 5.1.7, 5.2.1 | Природно-познавательный туризм, Спортивные базы, Туристическое обслуживание | 6260               | Раздел земельного участка                        | 06:07:0000000:72           | -                                                               |
| 41    | 1:41               | 5.2, 5.1.7, 5.2.1 | Природно-познавательный туризм, Спортивные базы, Туристическое обслуживание | 12371              | Раздел земельного участка                        | 06:07:0000000:72           | -                                                               |
| 42    | 1:42               | 5.2, 5.1.7, 5.2.1 | Природно-познавательный туризм, Спортивные базы, Туристическое обслуживание | 10935              | Раздел земельного участка                        | 06:07:0000000:68           | -                                                               |
| 43    | 1:43               | 5.2, 5.1.7, 5.2.1 | Природно-познавательный туризм, Спортивные базы, Туристическое обслуживание | 42691              | Раздел земельного участка                        | 06:07:0000000:68           | -                                                               |
| 44    | 1:44               | 5.2, 5.1.7, 5.2.1 | Природно-познавательный туризм, Спортивные базы, Туристическое обслуживание | 15424              | Раздел земельного участка                        | 06:07:0000000:67           | -                                                               |
| 45    | 1:45               | 5.0               | Отдых (рекреация)                                                           | 583                | Раздел земельного участка                        | 06:07:0100003:5            | -                                                               |
| 46    | 1:51               | 5.0               | Отдых (рекреация)                                                           | 1554               | Раздел земельного участка                        | 06:07:0100003:5            | -                                                               |
| 47    | 1:48               | 5.0               | Отдых (рекреация)                                                           | 21605              | Раздел земельного участка                        | 06:07:0000004:134          | -                                                               |
| 48    | 1:50               | 5.0               | Отдых (рекреация)                                                           | 400                | Раздел земельного участка                        | 06:07:0000004:161          | -                                                               |
| 49    | 1:49               | 5.0               | Отдых (рекреация)                                                           | 2                  | Раздел земельного участка                        | 06:07:0000004:161          | -                                                               |
| 50    | 1:47               | 5.0               | Отдых (рекреация)                                                           | 1723               | Раздел земельного участка                        | 06:07:0000000:72           | -                                                               |
| 51    | 1:46               | 5.0               | Отдых (рекреация)                                                           | 351                | Раздел земельного участка                        | 06:07:0000000:72           | -                                                               |
| 52    | 1:52               | 5.0               | Отдых (рекреация)                                                           | 4662               | Раздел земельного участка                        | 06:07:0000004:134          | -                                                               |
| 53    | 1:54               | 5.0               | Отдых (рекреация)                                                           | 1064               | Раздел земельного участка                        | 06:07:0000004:134          | -                                                               |



| № п/п | Условный номер ОЗУ | Код ВРИ ОЗУ | Наименование ВРИ ОЗУ | Площадь ОЗУ, кв. м | Возможные способы образования земельного участка | Исходный земельный участок | Предполагаемое изъятие для государственных и муниципальных нужд |
|-------|--------------------|-------------|----------------------|--------------------|--------------------------------------------------|----------------------------|-----------------------------------------------------------------|
| 54    | 1:53               | 5.0         | Отдых (рекреация)    | 533                | Раздел земельного участка                        | 06:07:0000004:134          | -                                                               |
| 55    | 1:55               | 5.0         | Отдых (рекреация)    | 8856               | Раздел земельного участка                        | 06:07:0000004:161          | -                                                               |
| 56    | 1:56               | 5.0         | Отдых (рекреация)    | 2783               | Раздел земельного участка                        | 06:07:0000004:134          | -                                                               |
| 57    | 1:57               | 5.0         | Отдых (рекреация)    | 430                | Раздел земельного участка                        | 06:07:0000004:161          | -                                                               |
| 58    | 1:58               | 5.0         | Отдых (рекреация)    | 1303               | Раздел земельного участка                        | 06:07:0000004:134          | -                                                               |
| 59    | 1:59               | 5.0         | Отдых (рекреация)    | 9755               | Раздел земельного участка                        | 06:07:0000004:134          | -                                                               |
| 60    | 1:64               | 5.0         | Отдых (рекреация)    | 625                | Раздел земельного участка                        | 06:07:0100003:5            | -                                                               |
| 61    | 1:61               | 5.0         | Отдых (рекреация)    | 8435               | Раздел земельного участка                        | 06:07:0000004:134          | -                                                               |
| 62    | 1:63               | 5.0         | Отдых (рекреация)    | 536                | Раздел земельного участка                        | 06:07:0000004:161          | -                                                               |
| 63    | 1:62               | 5.0         | Отдых (рекреация)    | 42                 | Раздел земельного участка                        | 06:07:0000004:161          | -                                                               |
| 64    | 1:60               | 5.0         | Отдых (рекреация)    | 441                | Раздел земельного участка                        | 06:07:0000000:72           | -                                                               |
| 65    | 1:65               | 5.0         | Отдых (рекреация)    | 321                | Раздел земельного участка                        | 06:07:0000004:134          | -                                                               |
| 66    | 1:66               | 5.0         | Отдых (рекреация)    | 34640              | Раздел земельного участка                        | 06:07:0000004:161          | -                                                               |
| 67    | 1:67               | 5.0         | Отдых (рекреация)    | 50774              | Раздел земельного участка                        | 06:07:0000004:161          | -                                                               |
| 68    | 1:68               | 5.0         | Отдых (рекреация)    | 22067              | Раздел земельного участка                        | 06:07:0000004:161          | -                                                               |
| 69    | 1:69               | 5.0         | Отдых (рекреация)    | 52198              | Раздел земельного участка                        | 06:07:0000004:161          | -                                                               |
| 70    | 1:70               | 5.0         | Отдых (рекреация)    | 14579              | Раздел земельного участка                        | 06:07:0000004:161          | -                                                               |
| 71    | 1:71               | 5.0         | Отдых (рекреация)    | 9766               | Раздел земельного участка                        | 06:07:0000004:161          | -                                                               |
| 72    | 1:72               | 5.0         | Отдых (рекреация)    | 7942               | Раздел земельного участка                        | 06:07:0000004:161          | -                                                               |
| 73    | 1:75               | 5.0         | Отдых (рекреация)    | 43626              | Раздел земельного участка                        | 06:07:0000004:161          | -                                                               |
| 74    | 1:74               | 5.0         | Отдых (рекреация)    | 5356               | Раздел земельного участка                        | 06:07:0000000:72           | -                                                               |
| 75    | 1:73               | 5.0         | Отдых (рекреация)    | 329                | Раздел земельного участка                        | 06:07:0000000:72           | -                                                               |
| 76    | 1:76               | 5.0         | Отдых (рекреация)    | 7181               | Раздел земельного участка                        | 06:07:0000004:161          | -                                                               |
| 77    | 1:77               | 5.0         | Отдых (рекреация)    | 2295               | Раздел земельного участка                        | 06:07:0000004:161          | -                                                               |
| 78    | 1:78               | 5.0         | Отдых (рекреация)    | 1855               | Раздел земельного участка                        | 06:07:0000004:161          | -                                                               |
| 79    | 1:79               | 5.0         | Отдых (рекреация)    | 1930               | Раздел земельного участка                        | 06:07:0000004:161          | -                                                               |
| 80    | 1:80               | 5.0         | Отдых (рекреация)    | 104                | Раздел земельного участка                        | 06:07:0000004:134          | -                                                               |
| 81    | 1:81               | 5.0         | Отдых (рекреация)    | 750                | Раздел земельного участка                        | 06:07:0000004:134          | -                                                               |
| 82    | 1:82               | 5.0         | Отдых (рекреация)    | 481                | Раздел земельного участка                        | 06:07:0000004:134          | -                                                               |

| № п/п | Условный номер ОЗУ | Код ВРИ ОЗУ  | Наименование ВРИ ОЗУ                                                     | Площадь ОЗУ, кв. м | Возможные способы образования земельного участка        | Исходный земельный участок | Предполагаемое изъятие для государственных и муниципальных нужд |
|-------|--------------------|--------------|--------------------------------------------------------------------------|--------------------|---------------------------------------------------------|----------------------------|-----------------------------------------------------------------|
| 83    | 1:83               | 5.0          | Отдых (рекреация)                                                        | 331                | Раздел земельного участка                               | 06:07:0000004:134          | -                                                               |
| 84    | 1:84               | 5.0          | Отдых (рекреация)                                                        | 1098               | Раздел земельного участка                               | 06:07:0000004:134          | -                                                               |
| 85    | 1:85               | 5.0          | Отдых (рекреация)                                                        | 1243               | Раздел земельного участка                               | 06:07:0000004:134          | -                                                               |
| 86    | 1:87               | 5.0          | Отдых (рекреация)                                                        | 80                 | Выдел из неразграниченной государственной собственности | -                          | -                                                               |
| 87    | 1:86               | 5.0          | Отдых (рекреация)                                                        | 24457              | Раздел земельного участка                               | 06:07:0000004:161          | -                                                               |
| 88    | 1:88               | 5.1.2        | Обеспечение занятий спортом в помещениях                                 | 2530               | Раздел земельного участка                               | 06:07:0000004:134          | -                                                               |
| 89    | 1:89               | 5.1.2        | Обеспечение занятий спортом в помещениях                                 | 2358               | Раздел земельного участка                               | 06:07:0000004:134          | -                                                               |
| 90    | 1:90               | 5.1.3, 5.1.4 | Площадки для занятий спортом, Оборудованные площадки для занятий спортом | 321978             | Раздел земельного участка                               | 06:07:0000004:161          | -                                                               |
| 91    | 1:91               | 5.1.3, 5.1.4 | Площадки для занятий спортом, Оборудованные площадки для занятий спортом | 71223              | Раздел земельного участка                               | 06:07:0000004:161          | -                                                               |
| 92    | 1:93               | 3.1.1        | Предоставление коммунальных услуг                                        | 423                | Раздел земельного участка                               | 06:07:0100003:311          | -                                                               |
| 93    | 1:92               | 3.1.1        | Предоставление коммунальных услуг                                        | 4819               | Раздел земельного участка                               | 06:07:0000000:70           | -                                                               |
| 94    | 1:94               | 3.1.1        | Предоставление коммунальных услуг                                        | 925                | Выдел из неразграниченной государственной собственности | -                          | -                                                               |
| 95    | 1:95               | 3.1.1        | Предоставление коммунальных услуг                                        | 758                | Раздел земельного участка                               | 06:07:0000000:72           | -                                                               |
| 96    | 1:96               | 3.1.1        | Предоставление коммунальных услуг                                        | 219                | Раздел земельного участка                               | 06:07:0000004:134          | -                                                               |
| 97    | 1:97               | 3.1.1        | Предоставление коммунальных услуг                                        | 813                | Раздел земельного участка                               | 06:07:0000000:72           | -                                                               |

| № п/п | Условный номер ОЗУ | Код ВРИ ОЗУ                | Наименование ВРИ ОЗУ                                                                                                      | Площадь ОЗУ, кв. м | Возможные способы образования земельного участка        | Исходный земельный участок | Предполагаемое изъятие для государственных и муниципальных нужд |
|-------|--------------------|----------------------------|---------------------------------------------------------------------------------------------------------------------------|--------------------|---------------------------------------------------------|----------------------------|-----------------------------------------------------------------|
| 98    | 1:100              | 3.1.1                      | Предоставление коммунальных услуг                                                                                         | 421                | Раздел земельного участка                               | 06:07:0000000:66           | -                                                               |
| 99    | 1:103              | 3.1.1                      | Предоставление коммунальных услуг                                                                                         | 953                | Выдел из неразграниченной государственной собственности | -                          | -                                                               |
| 100   | 1:102              | 3.1.1                      | Предоставление коммунальных услуг                                                                                         | 271                | Выдел из неразграниченной государственной собственности | -                          | -                                                               |
| 101   | 1:101              | 3.1.1                      | Предоставление коммунальных услуг                                                                                         | 605                | Раздел земельного участка                               | 06:07:0000000:70           | -                                                               |
| 102   | 1:98               | 3.1.1                      | Предоставление коммунальных услуг                                                                                         | 744                | Раздел земельного участка                               | 06:07:0000000:66           | -                                                               |
| 103   | 1:99               | 3.1.1                      | Предоставление коммунальных услуг                                                                                         | 307                | Раздел земельного участка                               | 06:07:0000000:66           | -                                                               |
| 104   | 1:105              | 3.1.1                      | Предоставление коммунальных услуг                                                                                         | 7335               | Выдел из неразграниченной государственной собственности | -                          | -                                                               |
| 105   | 1:104              | 3.1.1                      | Предоставление коммунальных услуг                                                                                         | 2493               | Раздел земельного участка                               | 06:07:0000000:72           | -                                                               |
| 106   | 1:114              | 7.2.1,7.2.3, 12.0.1, 4.9.2 | Размещение автомобильных дорог, Стоянки транспорта общего пользования, Улично-дорожная сеть, Стоянка транспортных средств | 7606               | Раздел земельного участка                               | 06:07:0100003:5            | -                                                               |
| 107   | 1:115              | 7.2.1,7.2.3, 12.0.1, 4.9.2 | Размещение автомобильных дорог, Стоянки транспорта общего пользования, Улично-дорожная сеть, Стоянка транспортных средств | 40                 | Раздел земельного участка                               | 06:07:0100003:84           | -                                                               |

| № п/п | Условный номер ОЗУ | Код ВРИ ОЗУ                | Наименование ВРИ ОЗУ                                                                                                      | Площадь ОЗУ, кв. м | Возможные способы образования земельного участка        | Исходный земельный участок | Предполагаемое изъятие для государственных и муниципальных нужд |
|-------|--------------------|----------------------------|---------------------------------------------------------------------------------------------------------------------------|--------------------|---------------------------------------------------------|----------------------------|-----------------------------------------------------------------|
| 108   | 1:113              | 7.2.1,7.2.3, 12.0.1, 4.9.2 | Размещение автомобильных дорог, Стоянки транспорта общего пользования, Улично-дорожная сеть, Стоянка транспортных средств | 22                 | Раздел земельного участка                               | 06:07:0100001:872          | -                                                               |
| 109   | 1:112              | 7.2.1,7.2.3, 12.0.1, 4.9.2 | Размещение автомобильных дорог, Стоянки транспорта общего пользования, Улично-дорожная сеть, Стоянка транспортных средств | 13                 | Раздел земельного участка                               | 06:07:0100001:872          | -                                                               |
| 110   | 1:107              | 7.2.1,7.2.3, 12.0.1, 4.9.2 | Размещение автомобильных дорог, Стоянки транспорта общего пользования, Улично-дорожная сеть, Стоянка транспортных средств | 27781              | Раздел земельного участка                               | 06:07:0000004:134          | -                                                               |
| 111   | 1:116              | 7.2.1,7.2.3, 12.0.1, 4.9.2 | Размещение автомобильных дорог, Стоянки транспорта общего пользования, Улично-дорожная сеть, Стоянка транспортных средств | 451                | Выдел из неразграниченной государственной собственности | -                          | -                                                               |
| 112   | 1:111              | 7.2.1,7.2.3, 12.0.1, 4.9.2 | Размещение автомобильных дорог, Стоянки транспорта общего пользования, Улично-дорожная сеть, Стоянка транспортных средств | 2627               | Раздел земельного участка                               | 06:07:0000004:161          | -                                                               |
| 113   | 1:108              | 7.2.1,7.2.3, 12.0.1, 4.9.2 | Размещение автомобильных дорог, Стоянки транспорта общего пользования, Улично-дорожная сеть, Стоянка транспортных средств | 37                 | Раздел земельного участка                               | 06:07:0000004:161          | -                                                               |

| № п/п | Условный номер ОЗУ | Код ВРИ ОЗУ                      | Наименование ВРИ ОЗУ                                                                                                      | Площадь ОЗУ, кв. м | Возможные способы образования земельного участка | Исходный земельный участок | Предполагаемое изъятие для государственных и муниципальных нужд |
|-------|--------------------|----------------------------------|---------------------------------------------------------------------------------------------------------------------------|--------------------|--------------------------------------------------|----------------------------|-----------------------------------------------------------------|
| 114   | 1:109              | 7.2.1,7.2.3,<br>12.0.1,<br>4.9.2 | Размещение автомобильных дорог, Стоянки транспорта общего пользования, Улично-дорожная сеть, Стоянка транспортных средств | 132                | Раздел земельного участка                        | 06:07:0000004:161          | -                                                               |
| 115   | 1:110              | 7.2.1,7.2.3,<br>12.0.1,<br>4.9.2 | Размещение автомобильных дорог, Стоянки транспорта общего пользования, Улично-дорожная сеть, Стоянка транспортных средств | 26                 | Раздел земельного участка                        | 06:07:0000004:161          | -                                                               |
| 116   | 1:106              | 7.2.1,7.2.3,<br>12.0.1,<br>4.9.2 | Размещение автомобильных дорог, Стоянки транспорта общего пользования, Улично-дорожная сеть, Стоянка транспортных средств | 13331              | Раздел земельного участка                        | 06:07:0000000:72           | -                                                               |
| 117   | 1:119              | 7.2.1,7.2.3,<br>12.0.1,<br>4.9.2 | Размещение автомобильных дорог, Стоянки транспорта общего пользования, Улично-дорожная сеть, Стоянка транспортных средств | 1146               | Раздел земельного участка                        | 06:07:0100001:103<br>3     | -                                                               |
| 118   | 1:120              | 7.2.1,7.2.3,<br>12.0.1,<br>4.9.2 | Размещение автомобильных дорог, Стоянки транспорта общего пользования, Улично-дорожная сеть, Стоянка транспортных средств | 4865               | Раздел земельного участка                        | 06:07:0100003:5            | -                                                               |
| 119   | 1:118              | 7.2.1,7.2.3,<br>12.0.1,<br>4.9.2 | Размещение автомобильных дорог, Стоянки транспорта общего пользования, Улично-дорожная сеть, Стоянка транспортных средств | 2639               | Раздел земельного участка                        | 06:07:0000000:72           | -                                                               |

| № п/п | Условный номер ОЗУ | Код ВРИ ОЗУ                      | Наименование ВРИ ОЗУ                                                                                                      | Площадь ОЗУ, кв. м | Возможные способы образования земельного участка | Исходный земельный участок | Предполагаемое изъятие для государственных и муниципальных нужд |
|-------|--------------------|----------------------------------|---------------------------------------------------------------------------------------------------------------------------|--------------------|--------------------------------------------------|----------------------------|-----------------------------------------------------------------|
| 120   | 1:117              | 7.2.1,7.2.3,<br>12.0.1,<br>4.9.2 | Размещение автомобильных дорог, Стоянки транспорта общего пользования, Улично-дорожная сеть, Стоянка транспортных средств | 1193               | Раздел земельного участка                        | 06:07:0000000:72           | -                                                               |
| 121   | 1:123              | 7.2.1,7.2.3,<br>12.0.1,<br>4.9.2 | Размещение автомобильных дорог, Стоянки транспорта общего пользования, Улично-дорожная сеть, Стоянка транспортных средств | 1                  | Раздел земельного участка                        | 06:07:0000004:371          | -                                                               |
| 122   | 1:121              | 7.2.1,7.2.3,<br>12.0.1,<br>4.9.2 | Размещение автомобильных дорог, Стоянки транспорта общего пользования, Улично-дорожная сеть, Стоянка транспортных средств | 2489               | Раздел земельного участка                        | 06:07:0000004:134          | -                                                               |
| 123   | 1:122              | 7.2.1,7.2.3,<br>12.0.1,<br>4.9.2 | Размещение автомобильных дорог, Стоянки транспорта общего пользования, Улично-дорожная сеть, Стоянка транспортных средств | 14271              | Раздел земельного участка                        | 06:07:0000004:161          | -                                                               |
| 124   | 1:124              | 7.2.1,7.2.3,<br>12.0.1,<br>4.9.2 | Размещение автомобильных дорог, Стоянки транспорта общего пользования, Улично-дорожная сеть, Стоянка транспортных средств | 3891               | Раздел земельного участка                        | 06:07:0000004:134          | -                                                               |
| 125   | 1:125              | 7.2.1,7.2.3,<br>12.0.1,<br>4.9.2 | Размещение автомобильных дорог, Стоянки транспорта общего пользования, Улично-дорожная сеть, Стоянка транспортных средств | 463                | Раздел земельного участка                        | 06:07:0100003:5            | -                                                               |

| № п/п | Условный номер ОЗУ | Код ВРИ ОЗУ                      | Наименование ВРИ ОЗУ                                                                                                      | Площадь ОЗУ, кв. м | Возможные способы образования земельного участка        | Исходный земельный участок | Предполагаемое изъятие для государственных и муниципальных нужд |
|-------|--------------------|----------------------------------|---------------------------------------------------------------------------------------------------------------------------|--------------------|---------------------------------------------------------|----------------------------|-----------------------------------------------------------------|
| 126   | 1:126              | 7.2.1,7.2.3,<br>12.0.1,<br>4.9.2 | Размещение автомобильных дорог, Стоянки транспорта общего пользования, Улично-дорожная сеть, Стоянка транспортных средств | 698                | Раздел земельного участка                               | 06:07:0000004:134          | -                                                               |
| 127   | 1:129              | 7.2.1,7.2.3,<br>12.0.1,<br>4.9.2 | Размещение автомобильных дорог, Стоянки транспорта общего пользования, Улично-дорожная сеть, Стоянка транспортных средств | 772                | Раздел земельного участка                               | 06:07:0000004:131          | -                                                               |
| 128   | 1:130              | 7.2.1,7.2.3,<br>12.0.1,<br>4.9.2 | Размещение автомобильных дорог, Стоянки транспорта общего пользования, Улично-дорожная сеть, Стоянка транспортных средств | 1613               | Раздел земельного участка                               | 06:07:0100003:5            | -                                                               |
| 129   | 1:131              | 7.2.1,7.2.3,<br>12.0.1,<br>4.9.2 | Размещение автомобильных дорог, Стоянки транспорта общего пользования, Улично-дорожная сеть, Стоянка транспортных средств | 8                  | Раздел земельного участка                               | 06:07:0100003:84           | -                                                               |
| 130   | 1:127              | 7.2.1,7.2.3,<br>12.0.1,<br>4.9.2 | Размещение автомобильных дорог, Стоянки транспорта общего пользования, Улично-дорожная сеть, Стоянка транспортных средств | 2399               | Раздел земельного участка                               | 06:07:0000000:66           | -                                                               |
| 131   | 1:132              | 7.2.1,7.2.3,<br>12.0.1,<br>4.9.2 | Размещение автомобильных дорог, Стоянки транспорта общего пользования, Улично-дорожная сеть, Стоянка транспортных средств | 112                | Выдел из неразграниченной государственной собственности | -                          | -                                                               |

| № п/п | Условный номер ОЗУ | Код ВРИ ОЗУ                      | Наименование ВРИ ОЗУ                                                                                                      | Площадь ОЗУ, кв. м | Возможные способы образования земельного участка        | Исходный земельный участок | Предполагаемое изъятие для государственных и муниципальных нужд |
|-------|--------------------|----------------------------------|---------------------------------------------------------------------------------------------------------------------------|--------------------|---------------------------------------------------------|----------------------------|-----------------------------------------------------------------|
| 132   | 1:128              | 7.2.1,7.2.3,<br>12.0.1,<br>4.9.2 | Размещение автомобильных дорог, Стоянки транспорта общего пользования, Улично-дорожная сеть, Стоянка транспортных средств | 331                | Раздел земельного участка                               | 06:07:0000000:72           | -                                                               |
| 133   | 1:134              | 7.2.1,7.2.3,<br>12.0.1,<br>4.9.2 | Размещение автомобильных дорог, Стоянки транспорта общего пользования, Улично-дорожная сеть, Стоянка транспортных средств | 962                | Раздел земельного участка                               | 06:07:0000000:66           | -                                                               |
| 134   | 1:133              | 7.2.1,7.2.3,<br>12.0.1,<br>4.9.2 | Размещение автомобильных дорог, Стоянки транспорта общего пользования, Улично-дорожная сеть, Стоянка транспортных средств | 760                | Раздел земельного участка                               | 06:07:0000000:66           | -                                                               |
| 135   | 1:135              | 7.2.1,7.2.3,<br>12.0.1,<br>4.9.2 | Размещение автомобильных дорог, Стоянки транспорта общего пользования, Улично-дорожная сеть, Стоянка транспортных средств | 4874               | Выдел из неразграниченной государственной собственности | -                          | -                                                               |
| 136   | 1:136              | 7.2.1,7.2.3,<br>12.0.1,<br>4.9.2 | Размещение автомобильных дорог, Стоянки транспорта общего пользования, Улично-дорожная сеть, Стоянка транспортных средств | 100                | Раздел земельного участка                               | 06:07:0100003:5            | -                                                               |
| 137   | 1:137              | 7.2.1,7.2.3,<br>12.0.1,<br>4.9.2 | Размещение автомобильных дорог, Стоянки транспорта общего пользования, Улично-дорожная сеть, Стоянка транспортных средств | 4086               | Выдел из неразграниченной государственной собственности | -                          | -                                                               |



| № п/п | Условный номер ОЗУ | Код ВРИ ОЗУ   | Наименование ВРИ ОЗУ                                    | Площадь ОЗУ, кв. м | Возможные способы образования земельного участка | Исходный земельный участок | Предполагаемое изъятие для государственных и муниципальных нужд |
|-------|--------------------|---------------|---------------------------------------------------------|--------------------|--------------------------------------------------|----------------------------|-----------------------------------------------------------------|
| 138   | 1:140              | 4.9.1, 4.9.2  | Объекты дорожного сервиса, Стоянка транспортных средств | 1211               | Раздел земельного участка                        | 06:07:0100003:5            | -                                                               |
| 139   | 1:139              | 4.9.1, 4.9.2  | Объекты дорожного сервиса, Стоянка транспортных средств | 1400               | Раздел земельного участка                        | 06:07:0000004:161          | -                                                               |
| 140   | 1:138              | 4.9.1, 4.9.2  | Объекты дорожного сервиса, Стоянка транспортных средств | 202                | Раздел земельного участка                        | 06:07:0000000:72           | -                                                               |
| 141   | 1:147              | 12.0.2, 3.6.2 | Благоустройство территории, Парки культуры и отдыха     | 8494               | Раздел земельного участка                        | 06:07:0100003:5            | -                                                               |
| 142   | 1:146              | 12.0.2, 3.6.2 | Благоустройство территории, Парки культуры и отдыха     | 10                 | Раздел земельного участка                        | 06:07:0100003:5            | -                                                               |
| 143   | 1:144              | 12.0.2, 3.6.2 | Благоустройство территории, Парки культуры и отдыха     | 157                | Раздел земельного участка                        | 06:07:0000004:134          | -                                                               |
| 144   | 1:142              | 12.0.2, 3.6.2 | Благоустройство территории, Парки культуры и отдыха     | 20                 | Раздел земельного участка                        | 06:07:0000004:134          | -                                                               |
| 145   | 1:143              | 12.0.2, 3.6.2 | Благоустройство территории, Парки культуры и отдыха     | 35                 | Раздел земельного участка                        | 06:07:0000004:134          | -                                                               |
| 146   | 1:145              | 12.0.2, 3.6.2 | Благоустройство территории, Парки культуры и отдыха     | 3511               | Раздел земельного участка                        | 06:07:0000004:161          | -                                                               |
| 147   | 1:141              | 12.0.2, 3.6.2 | Благоустройство территории, Парки культуры и отдыха     | 11648              | Раздел земельного участка                        | 06:07:0000000:72           | -                                                               |
| 148   | 1:148              | 12.0.2, 3.6.2 | Благоустройство территории, Парки культуры и отдыха     | 30577              | Раздел земельного участка                        | 06:07:0000004:134          | -                                                               |
| 149   | 1:149              | 12.0.2, 3.6.2 | Благоустройство территории, Парки культуры и отдыха     | 17359              | Раздел земельного участка                        | 06:07:0000004:134          | -                                                               |
| 150   | 1:151              | 12.0.2, 3.6.2 | Благоустройство территории, Парки культуры и отдыха     | 34949              | Раздел земельного участка                        | 06:07:0000004:134          | -                                                               |

| № п/п | Условный номер ОЗУ | Код ВРИ ОЗУ      | Наименование ВРИ ОЗУ                                   | Площадь ОЗУ, кв. м | Возможные способы образования земельного участка | Исходный земельный участок | Предполагаемое изъятие для государственных и муниципальных нужд |
|-------|--------------------|------------------|--------------------------------------------------------|--------------------|--------------------------------------------------|----------------------------|-----------------------------------------------------------------|
| 151   | 1:150              | 12.0.2,<br>3.6.2 | Благоустройство территории,<br>Парки культуры и отдыха | 427                | Раздел земельного участка                        | 06:07:0000004:134          | -                                                               |
| 152   | 1:152              | 12.0.2,<br>3.6.2 | Благоустройство территории,<br>Парки культуры и отдыха | 21554              | Раздел земельного участка                        | 06:07:0000004:161          | -                                                               |
| 153   | 1:153              | 12.0.2,<br>3.6.2 | Благоустройство территории,<br>Парки культуры и отдыха | 4657               | Раздел земельного участка                        | 06:07:0000004:134          | -                                                               |
| 154   | 1:154              | 12.0.2,<br>3.6.2 | Благоустройство территории,<br>Парки культуры и отдыха | 3000               | Раздел земельного участка                        | 06:07:0000004:134          | -                                                               |
| 155   | 1:155              | 12.0.2,<br>3.6.2 | Благоустройство территории,<br>Парки культуры и отдыха | 200                | Раздел земельного участка                        | 06:07:0000004:134          | -                                                               |
| 156   | 1:156              | 12.0.2,<br>3.6.2 | Благоустройство территории,<br>Парки культуры и отдыха | 1199               | Раздел земельного участка                        | 06:07:0000004:134          | -                                                               |
| 157   | 1:157              | 12.0.2,<br>3.6.2 | Благоустройство территории,<br>Парки культуры и отдыха | 6234               | Раздел земельного участка                        | 06:07:0000004:134          | -                                                               |
| 158   | 1:158              | 12.0.2,<br>3.6.2 | Благоустройство территории,<br>Парки культуры и отдыха | 9163               | Раздел земельного участка                        | 06:07:0000004:134          | -                                                               |
| 159   | 1:159              | 12.0.2,<br>3.6.2 | Благоустройство территории,<br>Парки культуры и отдыха | 974                | Раздел земельного участка                        | 06:07:0000004:134          | -                                                               |
| 160   | 1:160              | 12.0.2,<br>3.6.2 | Благоустройство территории,<br>Парки культуры и отдыха | 592                | Раздел земельного участка                        | 06:07:0000004:134          | -                                                               |
| 161   | 1:161              | 12.0.2,<br>3.6.2 | Благоустройство территории,<br>Парки культуры и отдыха | 2523               | Раздел земельного участка                        | 06:07:0000004:134          | -                                                               |
| 162   | 1:162              | 12.0.2,<br>3.6.2 | Благоустройство территории,<br>Парки культуры и отдыха | 11709              | Раздел земельного участка                        | 06:07:0000004:161          | -                                                               |
| 163   | 1:163              | 12.0.2,<br>3.6.2 | Благоустройство территории,<br>Парки культуры и отдыха | 1275               | Раздел земельного участка                        | 06:07:0000004:134          | -                                                               |
| 164   | 1:164              | 12.0.2,<br>3.6.2 | Благоустройство территории,<br>Парки культуры и отдыха | 8536               | Раздел земельного участка                        | 06:07:0000004:161          | -                                                               |
| 165   | 1:165              | 12.0.2,<br>3.6.2 | Благоустройство территории,<br>Парки культуры и отдыха | 21026              | Раздел земельного участка                        | 06:07:0000004:161          | -                                                               |

| № п/п | Условный номер ОЗУ | Код ВРИ ОЗУ      | Наименование ВРИ ОЗУ                                                             | Площадь ОЗУ, кв. м | Возможные способы образования земельного участка | Исходный земельный участок | Предполагаемое изъятие для государственных и муниципальных нужд |
|-------|--------------------|------------------|----------------------------------------------------------------------------------|--------------------|--------------------------------------------------|----------------------------|-----------------------------------------------------------------|
| 166   | 1:166              | 12.0.2,<br>3.6.2 | Благоустройство территории, Парки культуры и отдыха                              | 4136               | Раздел земельного участка                        | 06:07:0000004:161          | -                                                               |
| 167   | 1:168              | 12.0.2,<br>3.6.2 | Благоустройство территории, Парки культуры и отдыха                              | 43                 | Раздел земельного участка                        | 06:07:0100001:103<br>3     | -                                                               |
| 168   | 1:167              | 12.0.2,<br>3.6.2 | Благоустройство территории, Парки культуры и отдыха                              | 2433               | Раздел земельного участка                        | 06:07:0000000:72           | -                                                               |
| 169   | 1:171              | 5.2, 9.0         | Природно-познавательный туризм, Деятельность по особой охране и изучению природы | 2296               | Раздел земельного участка                        | 06:07:0000004:134          | -                                                               |
| 170   | 1:172              | 5.2, 9.0         | Природно-познавательный туризм, Деятельность по особой охране и изучению природы | 15954              | Раздел земельного участка                        | 06:07:0000004:161          | -                                                               |
| 171   | 1:170              | 5.2, 9.0         | Природно-познавательный туризм, Деятельность по особой охране и изучению природы | 4882               | Раздел земельного участка                        | 06:07:0000000:72           | -                                                               |
| 172   | 1:169              | 5.2, 9.0         | Природно-познавательный туризм, Деятельность по особой охране и изучению природы | 990                | Раздел земельного участка                        | 06:07:0000000:72           | -                                                               |
| 173   | 1:174              | 5.2, 9.0         | Природно-познавательный туризм, Деятельность по особой охране и изучению природы | 475799             | Раздел земельного участка                        | 06:07:0000004:161          | -                                                               |
| 174   | 1:173              | 5.2, 9.0         | Природно-познавательный туризм, Деятельность по особой охране и изучению природы | 23563              | Раздел земельного участка                        | 06:07:0000000:72           | -                                                               |

| № п/п | Условный номер ОЗУ | Код ВРИ ОЗУ | Наименование ВРИ ОЗУ                                                             | Площадь ОЗУ, кв. м | Возможные способы образования земельного участка | Исходный земельный участок | Предполагаемое изъятие для государственных и муниципальных нужд |
|-------|--------------------|-------------|----------------------------------------------------------------------------------|--------------------|--------------------------------------------------|----------------------------|-----------------------------------------------------------------|
| 175   | 1:175              | 5.2, 9.0    | Природно-познавательный туризм, Деятельность по особой охране и изучению природы | 56193              | Раздел земельного участка                        | 06:07:0000004:161          | -                                                               |
| 176   | 1:176              | 5.2, 9.0    | Природно-познавательный туризм, Деятельность по особой охране и изучению природы | 5242               | Раздел земельного участка                        | 06:07:0000004:161          | -                                                               |
| 177   | 1:177              | 5.2, 9.0    | Природно-познавательный туризм, Деятельность по особой охране и изучению природы | 3423               | Раздел земельного участка                        | 06:07:0000004:161          | -                                                               |
| 178   | 1:178              | 5.2, 9.0    | Природно-познавательный туризм, Деятельность по особой охране и изучению природы | 5791               | Раздел земельного участка                        | 06:07:0000004:161          | -                                                               |
| 179   | 1:179              | 5.2, 9.0    | Природно-познавательный туризм, Деятельность по особой охране и изучению природы | 7424               | Раздел земельного участка                        | 06:07:0000004:161          | -                                                               |
| 180   | 1:182              | 5.2, 9.0    | Природно-познавательный туризм, Деятельность по особой охране и изучению природы | 277                | Раздел земельного участка                        | 06:07:0100001:103<br>3     | -                                                               |
| 181   | 1:181              | 5.2, 9.0    | Природно-познавательный туризм, Деятельность по особой охране и изучению природы | 159225             | Раздел земельного участка                        | 06:07:0000004:161          | -                                                               |

| № п/п | Условный номер ОЗУ | Код ВРИ ОЗУ | Наименование ВРИ ОЗУ                                                             | Площадь ОЗУ, кв. м | Возможные способы образования земельного участка | Исходный земельный участок | Предполагаемое изъятие для государственных и муниципальных нужд |
|-------|--------------------|-------------|----------------------------------------------------------------------------------|--------------------|--------------------------------------------------|----------------------------|-----------------------------------------------------------------|
| 182   | 1:180              | 5.2, 9.0    | Природно-познавательный туризм, Деятельность по особой охране и изучению природы | 319872             | Раздел земельного участка                        | 06:07:0000000:72           | -                                                               |
| 183   | 1:186              | 5.2, 9.0    | Природно-познавательный туризм, Деятельность по особой охране и изучению природы | 707                | Раздел земельного участка                        | 06:07:0000000:68           | -                                                               |
| 184   | 1:183              | 5.2, 9.0    | Природно-познавательный туризм, Деятельность по особой охране и изучению природы | 66                 | Раздел земельного участка                        | 06:07:0000000:68           | -                                                               |
| 185   | 1:184              | 5.2, 9.0    | Природно-познавательный туризм, Деятельность по особой охране и изучению природы | 4                  | Раздел земельного участка                        | 06:07:0000000:68           | -                                                               |
| 186   | 1:185              | 5.2, 9.0    | Природно-познавательный туризм, Деятельность по особой охране и изучению природы | 4                  | Раздел земельного участка                        | 06:07:0000000:68           | -                                                               |
| 187   | 1:187              | 5.2, 9.0    | Природно-познавательный туризм, Деятельность по особой охране и изучению природы | 1283678            | Раздел земельного участка                        | 06:07:0000000:72           | -                                                               |
| 188   | 1:188              | 5.2, 9.0    | Природно-познавательный туризм, Деятельность по особой охране и изучению природы | 12229              | Раздел земельного участка                        | 06:07:0000000:68           | -                                                               |

| № п/п | Условный номер ОЗУ | Код ВРИ ОЗУ | Наименование ВРИ ОЗУ                                                             | Площадь ОЗУ, кв. м | Возможные способы образования земельного участка        | Исходный земельный участок | Предполагаемое изъятие для государственных и муниципальных нужд |
|-------|--------------------|-------------|----------------------------------------------------------------------------------|--------------------|---------------------------------------------------------|----------------------------|-----------------------------------------------------------------|
| 189   | 1:193              | 5.2, 9.0    | Природно-познавательный туризм, Деятельность по особой охране и изучению природы | 1                  | Выдел из неразграниченной государственной собственности | -                          | -                                                               |
| 190   | 1:192              | 5.2, 9.0    | Природно-познавательный туризм, Деятельность по особой охране и изучению природы | 1128846            | Раздел земельного участка                               | 06:07:0000000:72           | -                                                               |
| 191   | 1:189              | 5.2, 9.0    | Природно-познавательный туризм, Деятельность по особой охране и изучению природы | 181                | Раздел земельного участка                               | 06:07:0000000:72           | -                                                               |
| 192   | 1:190              | 5.2, 9.0    | Природно-познавательный туризм, Деятельность по особой охране и изучению природы | 29                 | Раздел земельного участка                               | 06:07:0000000:72           | -                                                               |
| 193   | 1:191              | 5.2, 9.0    | Природно-познавательный туризм, Деятельность по особой охране и изучению природы | 124                | Раздел земельного участка                               | 06:07:0000000:72           | -                                                               |
| 194   | 1:194              | 5.2, 9.0    | Природно-познавательный туризм, Деятельность по особой охране и изучению природы | 29419              | Раздел земельного участка                               | 06:07:0000000:68           | -                                                               |
| 195   | 1:195              | 5.2, 9.0    | Природно-познавательный туризм, Деятельность по особой охране и изучению природы | 17212              | Раздел земельного участка                               | 06:07:0000000:68           | -                                                               |

| № п/п | Условный номер ОЗУ | Код ВРИ ОЗУ | Наименование ВРИ ОЗУ                                                             | Площадь ОЗУ, кв. м | Возможные способы образования земельного участка | Исходный земельный участок | Предполагаемое изъятие для государственных и муниципальных нужд |
|-------|--------------------|-------------|----------------------------------------------------------------------------------|--------------------|--------------------------------------------------|----------------------------|-----------------------------------------------------------------|
| 196   | 1:196              | 5.2, 9.0    | Природно-познавательный туризм, Деятельность по особой охране и изучению природы | 90287              | Раздел земельного участка                        | 06:07:0000000:68           | -                                                               |
| 197   | 1:197              | 5.2, 9.0    | Природно-познавательный туризм, Деятельность по особой охране и изучению природы | 390238             | Раздел земельного участка                        | 06:07:0000000:67           | -                                                               |
| 198   | 1:198              | 5.2, 9.0    | Природно-познавательный туризм, Деятельность по особой охране и изучению природы | 2776523            | Раздел земельного участка                        | 06:07:0000000:68           | -                                                               |
| 199   | 1:199              | 5.2, 9.0    | Природно-познавательный туризм, Деятельность по особой охране и изучению природы | 9913               | Раздел земельного участка                        | 06:07:0000000:67           | -                                                               |
| 200   | 1:200              | 5.2, 9.0    | Природно-познавательный туризм, Деятельность по особой охране и изучению природы | 2172               | Раздел земельного участка                        | 06:07:0000000:68           | -                                                               |
| 201   | 1:202              | 5.2, 9.0    | Природно-познавательный туризм, Деятельность по особой охране и изучению природы | 517691             | Раздел земельного участка                        | 06:07:0000000:68           | -                                                               |
| 202   | 1:201              | 5.2, 9.0    | Природно-познавательный туризм, Деятельность по особой охране и изучению природы | 130980             | Раздел земельного участка                        | 06:07:0000000:67           | -                                                               |

| № п/п | Условный номер ОЗУ | Код ВРИ ОЗУ       | Наименование ВРИ ОЗУ                                                             | Площадь ОЗУ, кв. м | Возможные способы образования земельного участка | Исходный земельный участок | Предполагаемое изъятие для государственных и муниципальных нужд |
|-------|--------------------|-------------------|----------------------------------------------------------------------------------|--------------------|--------------------------------------------------|----------------------------|-----------------------------------------------------------------|
| 203   | 1:203              | 5.2, 9.0          | Природно-познавательный туризм, Деятельность по особой охране и изучению природы | 299327             | Раздел земельного участка                        | 06:07:0000000:67           | -                                                               |
| 204   | 1:205              | 5.2, 9.0          | Природно-познавательный туризм, Деятельность по особой охране и изучению природы | 1758350            | Раздел земельного участка                        | 06:07:0000001:63           | -                                                               |
| 205   | 1:204              | 5.2, 9.0          | Природно-познавательный туризм, Деятельность по особой охране и изучению природы | 8959751            | Раздел земельного участка                        | 06:07:0000000:67           | -                                                               |
| 206   | 1:207              | 5.2, 5.1.7, 5.2.1 | Природно-познавательный туризм, Спортивные базы, Туристическое обслуживание      | 5                  | Раздел земельного участка                        | 06:07:0000000:68           | -                                                               |
| 207   | 1:206              | 5.2, 5.1.7, 5.2.1 | Природно-познавательный туризм, Спортивные базы, Туристическое обслуживание      | 1570               | Раздел земельного участка                        | 06:07:0000000:67           | -                                                               |
| 208   | 1:208              | 5.2, 5.1.7, 5.2.1 | Природно-познавательный туризм, Спортивные базы, Туристическое обслуживание      | 4021               | Раздел земельного участка                        | 06:07:0000000:67           | -                                                               |
| 209   | 1:209              | 5.2, 5.1.7, 5.2.1 | Природно-познавательный туризм, Спортивные базы, Туристическое обслуживание      | 2998               | Раздел земельного участка                        | 06:07:0000000:67           | -                                                               |
| 210   | 1:210              | 5.2, 5.1.7, 5.2.1 | Природно-познавательный туризм, Спортивные базы, Туристическое обслуживание      | 4814               | Раздел земельного участка                        | 06:07:0000000:67           | -                                                               |
| 211   | 1:211              | 5.2, 5.1.7, 5.2.1 | Природно-познавательный туризм, Спортивные базы, Туристическое обслуживание      | 3623               | Раздел земельного участка                        | 06:07:0000001:63           | -                                                               |



| № п/п | Условный номер ОЗУ | Код ВРИ ОЗУ       | Наименование ВРИ ОЗУ                                                        | Площадь ОЗУ, кв. м | Возможные способы образования земельного участка        | Исходный земельный участок | Предполагаемое изъятие для государственных и муниципальных нужд |
|-------|--------------------|-------------------|-----------------------------------------------------------------------------|--------------------|---------------------------------------------------------|----------------------------|-----------------------------------------------------------------|
| 212   | 1:212              | 5.2, 5.1.7, 5.2.1 | Природно-познавательный туризм, Спортивные базы, Туристическое обслуживание | 3131               | Раздел земельного участка                               | 06:07:0000001:63           | -                                                               |
| 213   | 1:213              | 5.2, 5.1.7, 5.2.1 | Природно-познавательный туризм, Спортивные базы, Туристическое обслуживание | 4280               | Раздел земельного участка                               | 06:07:0000001:63           | -                                                               |
| 214   | 1:214              | 5.2, 5.1.7, 5.2.1 | Природно-познавательный туризм, Спортивные базы, Туристическое обслуживание | 366110             | Раздел земельного участка                               | 06:07:0000000:72           | -                                                               |
| 215   | 1:219              | 5.2, 5.1.7, 5.2.1 | Природно-познавательный туризм, Спортивные базы, Туристическое обслуживание | 158                | Раздел земельного участка                               | 06:07:0000004:131          | -                                                               |
| 216   | 1:218              | 5.2, 5.1.7, 5.2.1 | Природно-познавательный туризм, Спортивные базы, Туристическое обслуживание | 1                  | Раздел земельного участка                               | 06:07:0000004:131          | -                                                               |
| 217   | 1:220              | 5.2, 5.1.7, 5.2.1 | Природно-познавательный туризм, Спортивные базы, Туристическое обслуживание | 536                | Раздел земельного участка                               | 06:07:0100003:5            | -                                                               |
| 218   | 1:221              | 5.2, 5.1.7, 5.2.1 | Природно-познавательный туризм, Спортивные базы, Туристическое обслуживание | 452                | Раздел земельного участка                               | 06:07:0100003:84           | -                                                               |
| 219   | 1:216              | 5.2, 5.1.7, 5.2.1 | Природно-познавательный туризм, Спортивные базы, Туристическое обслуживание | 2224               | Раздел земельного участка                               | 06:07:0000000:66           | -                                                               |
| 220   | 1:215              | 5.2, 5.1.7, 5.2.1 | Природно-познавательный туризм, Спортивные базы, Туристическое обслуживание | 28                 | Раздел земельного участка                               | 06:07:0000000:66           | -                                                               |
| 221   | 1:222              | 5.2, 5.1.7, 5.2.1 | Природно-познавательный туризм, Спортивные базы, Туристическое обслуживание | 1517               | Выдел из неразграниченной государственной собственности | -                          | -                                                               |

| № п/п | Условный номер ОЗУ | Код ВРИ ОЗУ       | Наименование ВРИ ОЗУ                                                                      | Площадь ОЗУ, кв. м | Возможные способы образования земельного участка        | Исходный земельный участок | Предполагаемое изъятие для государственных и муниципальных нужд |
|-------|--------------------|-------------------|-------------------------------------------------------------------------------------------|--------------------|---------------------------------------------------------|----------------------------|-----------------------------------------------------------------|
| 222   | 1:217              | 5.2, 5.1.7, 5.2.1 | Природно-познавательный туризм, Спортивные базы, Туристическое обслуживание               | 44836              | Раздел земельного участка                               | 06:07:0000000:72           | -                                                               |
| 223   | 1:223              | 5.2, 5.1.7, 5.2.1 | Природно-познавательный туризм, Спортивные базы, Туристическое обслуживание               | 8887               | Раздел земельного участка                               | 06:07:0100003:5            | -                                                               |
| 224   | 1:224              | 5.2, 5.1.7, 5.2.1 | Природно-познавательный туризм, Спортивные базы, Туристическое обслуживание               | 43                 | Выдел из неразграниченной государственной собственности | -                          | -                                                               |
| 225   | 1:225              | 8.2, 8.3          | Охрана Государственной границы Российской Федерации, Обеспечение внутреннего правопорядка | 4053               | Раздел земельного участка                               | 06:07:0000000:72           | -                                                               |
| 226   | 1:226              | 8.2, 8.3          | Охрана Государственной границы Российской Федерации, Обеспечение внутреннего правопорядка | 24270              | Раздел земельного участка                               | 06:07:0000000:72           | -                                                               |
| 227   | 1:227              | 12.2              | Специальная деятельность                                                                  | 965                | Раздел земельного участка                               | 06:07:0000000:67           | -                                                               |

## 2.2 Этап 2

Таблица 2.2 - Сведения об образуемых земельных участках, в том числе сведения об образуемых земельных участках, которые будут отнесены к территориям общего пользования, в том числе в отношении которых предполагается изъятие для муниципальных нужд

| № п/п | Условный номер ОЗУ | Код ВРИ ОЗУ                                           | Наименование ВРИ ОЗУ <sup>1</sup>                                                                                                                                                                                              | Площадь ОЗУ, кв. м | Возможные способы образования земельного участка | Исходный земельный участок                                            | Предполагаемое изъятие для государственных и муниципальных нужд |
|-------|--------------------|-------------------------------------------------------|--------------------------------------------------------------------------------------------------------------------------------------------------------------------------------------------------------------------------------|--------------------|--------------------------------------------------|-----------------------------------------------------------------------|-----------------------------------------------------------------|
| 1.    | 2:1                | 4.0, 3.2.4, 3.3, 3.9, 3.6.1, 5.1, 5.1.2, 5.1.7, 5.2.1 | Предпринимательство, Общежития, Бытовое обслуживание, Обеспечение научной деятельности, Объекты культурно-досуговой деятельности, Спорт, Обеспечение занятий спортом в помещениях, Спортивные базы, Туристическое обслуживание | 4983               | Объединение земельных участков                   | Земельные участки образованные на первом этапе 1:4, 1:3               | -                                                               |
| 2.    | 2:2                | 5.1.7                                                 | Спортивные базы                                                                                                                                                                                                                | 17715              | Объединение земельных участков                   | Земельные участки образованные на первом этапе 1:13, 1:14, 1:15, 1:12 | -                                                               |
| 3.    | 2:3                | 5.1.7                                                 | Спортивные базы                                                                                                                                                                                                                | 1340               | Объединение земельных участков                   | Земельные участки образованные на первом этапе 1:18, 1:19, 1:17       | -                                                               |
| 4.    | 2:4                | 5.2.1                                                 | Туристическое обслуживание                                                                                                                                                                                                     | 6657               | Объединение земельных участков                   | Земельные участки образованные на первом этапе 1:21, 1:20             | -                                                               |
| 5.    | 2:5                | 5.2.1                                                 | Туристическое обслуживание                                                                                                                                                                                                     | 11090              | Объединение земельных участков                   | Земельные участки образованные на первом этапе 1:23, 1:22             | -                                                               |
| 6.    | 2:6                | 5.2.1                                                 | Туристическое обслуживание                                                                                                                                                                                                     | 1919               | Объединение земельных участков                   | Земельные участки образованные на первом этапе 1:25, 1:24             | -                                                               |
| 7.    | 2:7                | 5.2.1                                                 | Туристическое обслуживание                                                                                                                                                                                                     | 12067              | Объединение земельных участков                   | Земельные участки образованные на первом этапе 1:34, 1:33             | -                                                               |

| № п/п | Условный номер ОЗУ | Код ВРИ ОЗУ | Наименование ВРИ ОЗУ <sup>1</sup> | Площадь ОЗУ, кв. м | Возможные способы образования земельного участка | Исходный земельный участок                                                            | Предполагаемое изъятие для государственных и муниципальных нужд |
|-------|--------------------|-------------|-----------------------------------|--------------------|--------------------------------------------------|---------------------------------------------------------------------------------------|-----------------------------------------------------------------|
| 8.    | 2:8                | 5.0         | Отдых (рекреация)                 | 25635              | Объединение земельных участков                   | Земельные участки образованные на первом этапе 1:47, 1:48, 1:49, 1:50, 1:51, 1:46     | -                                                               |
| 9.    | 2:9                | 5.0         | Отдых (рекреация)                 | 10454              | Объединение земельных участков                   | Земельные участки образованные на первом этапе 1:54, 1:55, 1:53                       | -                                                               |
| 10.   | 2:10               | 5.0         | Отдых (рекреация)                 | 3213               | Объединение земельных участков                   | Земельные участки образованные на первом этапе 1:57, 1:56                             | -                                                               |
| 11.   | 2:11               | 5.0         | Отдых (рекреация)                 | 10079              | Объединение земельных участков                   | Земельные участки образованные на первом этапе 1:61, 1:62, 1:63, 1:64, 1:60           | -                                                               |
| 12.   | 2:12               | 5.0         | Отдых (рекреация)                 | 34961              | Объединение земельных участков                   | Земельные участки образованные на первом этапе 1:66, 1:65                             | -                                                               |
| 13.   | 2:13               | 5.0         | Отдых (рекреация)                 | 49311              | Объединение земельных участков                   | Земельные участки образованные на первом этапе 1:74, 1:75, 1:73                       | -                                                               |
| 14.   | 2:14               | 5.0         | Отдых (рекреация)                 | 24537              | Объединение земельных участков                   | Земельные участки образованные на первом этапе 1:87, 1:86                             | -                                                               |
| 15.   | 2:15               | 3.1.1       | Предоставление коммунальных услуг | 6167               | Объединение земельных участков                   | Земельные участки образованные на первом этапе 1:93, 1:94, 1:92                       | -                                                               |
| 16.   | 2:16               | 3.1.1       | Предоставление коммунальных услуг | 3299               | Объединение земельных участков                   | Земельные участки образованные на первом этапе 1:99, 1:100, 1:101, 1:102, 1:103, 1:98 | -                                                               |

| № п/п | Условный номер ОЗУ | Код ВРИ ОЗУ                | Наименование ВРИ ОЗУ <sup>1</sup>                                                                                         | Площадь ОЗУ, кв. м | Возможные способы образования земельного участка | Исходный земельный участок                                                                                                 | Предполагаемое изъятие для государственных и муниципальных нужд |
|-------|--------------------|----------------------------|---------------------------------------------------------------------------------------------------------------------------|--------------------|--------------------------------------------------|----------------------------------------------------------------------------------------------------------------------------|-----------------------------------------------------------------|
| 17.   | 2:17               | 3.1.1                      | Предоставление коммунальных услуг                                                                                         | 9827               | Объединение земельных участков                   | Земельные участки образованные на первом этапе 1:105, 1:104                                                                | -                                                               |
| 18.   | 2:18               | 7.2.1,7.2.3, 12.0.1, 4.9.2 | Размещение автомобильных дорог, Стоянки транспорта общего пользования, Улично-дорожная сеть, Стоянка транспортных средств | 52067              | Объединение земельных участков                   | Земельные участки образованные на первом этапе 1:107, 1:108, 1:109, 1:110, 1:111, 1:112, 1:113, 1:114, 1:115, 1:116, 1:106 | -                                                               |
| 19.   | 2:19               | 7.2.1,7.2.3, 12.0.1, 4.9.2 | Размещение автомобильных дорог, Стоянки транспорта общего пользования, Улично-дорожная сеть, Стоянка транспортных средств | 9842               | Объединение земельных участков                   | Земельные участки образованные на первом этапе 1:118, 1:119, 1:120, 1:117                                                  | -                                                               |
| 20.   | 2:20               | 7.2.1,7.2.3, 12.0.1, 4.9.2 | Размещение автомобильных дорог, Стоянки транспорта общего пользования, Улично-дорожная сеть, Стоянка транспортных средств | 16762              | Объединение земельных участков                   | Земельные участки образованные на первом этапе 1:122, 1:123, 1:121                                                         | -                                                               |
| 21.   | 2:21               | 7.2.1,7.2.3, 12.0.1, 4.9.2 | Размещение автомобильных дорог, Стоянки транспорта общего пользования, Улично-дорожная сеть, Стоянка транспортных средств | 5235               | Объединение земельных участков                   | Земельные участки образованные на первом этапе 1:128, 1:129, 1:130, 1:131, 1:132, 1:127                                    | -                                                               |
| 22.   | 2:22               | 7.2.1,7.2.3, 12.0.1, 4.9.2 | Размещение автомобильных дорог, Стоянки транспорта общего пользования, Улично-дорожная сеть, Стоянка транспортных средств | 6596               | Объединение земельных участков                   | Земельные участки образованные на первом этапе 1:134, 1:135, 1:133                                                         | -                                                               |
| 23.   | 2:23               | 7.2.1,7.2.3, 12.0.1, 4.9.2 | Размещение автомобильных дорог, Стоянки транспорта общего пользования, Улично-дорожная сеть, Стоянка транспортных средств | 4186               | Объединение земельных участков                   | Земельные участки образованные на первом этапе 1:137, 1:136                                                                | -                                                               |

| № п/п | Условный номер ОЗУ | Код ВРИ ОЗУ   | Наименование ВРИ ОЗУ <sup>1</sup>                                                | Площадь ОЗУ, кв. м | Возможные способы образования земельного участка | Исходный земельный участок                                                                     | Предполагаемое изъятие для государственных и муниципальных нужд |
|-------|--------------------|---------------|----------------------------------------------------------------------------------|--------------------|--------------------------------------------------|------------------------------------------------------------------------------------------------|-----------------------------------------------------------------|
| 24.   | 2:24               | 4.9.1, 4.9.2  | Объекты дорожного сервиса, Стоянка транспортных средств                          | 2814               | Объединение земельных участков                   | Земельные участки образованные на первом этапе 1:139, 1:140, 1:138                             | -                                                               |
| 25.   | 2:25               | 12.0.2, 3.6.2 | Благоустройство территории, Парки культуры и отдыха                              | 23875              | Объединение земельных участков                   | Земельные участки образованные на первом этапе 1:142, 1:143, 1:144, 1:145, 1:146, 1:147, 1:141 | -                                                               |
| 26.   | 2:26               | 12.0.2, 3.6.2 | Благоустройство территории, Парки культуры и отдыха                              | 56929              | Объединение земельных участков                   | Земельные участки образованные на первом этапе 1:151, 1:152, 1:150                             | -                                                               |
| 27.   | 2:27               | 12.0.2, 3.6.2 | Благоустройство территории, Парки культуры и отдыха                              | 14232              | Объединение земельных участков                   | Земельные участки образованные на первом этапе 1:162, 1:161                                    | -                                                               |
| 28.   | 2:28               | 12.0.2, 3.6.2 | Благоустройство территории, Парки культуры и отдыха                              | 9811               | Объединение земельных участков                   | Земельные участки образованные на первом этапе 1:164, 1:163                                    | -                                                               |
| 29.   | 2:29               | 12.0.2, 3.6.2 | Благоустройство территории, Парки культуры и отдыха                              | 2476               | Объединение земельных участков                   | Земельные участки образованные на первом этапе 1:168, 1:167                                    | -                                                               |
| 30.   | 2:30               | 5.2, 9.0      | Природно-познавательный туризм, Деятельность по особой охране и изучению природы | 24122              | Объединение земельных участков                   | Земельные участки образованные на первом этапе 1:170, 1:171, 1:172, 1:169                      | -                                                               |
| 31.   | 2:31               | 5.2, 9.0      | Природно-познавательный туризм, Деятельность по особой охране и изучению природы | 499363             | Объединение земельных участков                   | Земельные участки образованные на первом этапе 1:174, 1:173                                    | -                                                               |
| 32.   | 2:32               | 5.2, 9.0      | Природно-познавательный туризм, Деятельность по особой охране и изучению природы | 479361             | Объединение земельных участков                   | Земельные участки образованные на первом этапе 1:181, 1:182, 1:180                             | -                                                               |

| № п/п | Условный номер ОЗУ | Код ВРИ ОЗУ       | Наименование ВРИ ОЗУ <sup>1</sup>                                                | Площадь ОЗУ, кв. м | Возможные способы образования земельного участка | Исходный земельный участок                                                                            | Предполагаемое изъятие для государственных и муниципальных нужд |
|-------|--------------------|-------------------|----------------------------------------------------------------------------------|--------------------|--------------------------------------------------|-------------------------------------------------------------------------------------------------------|-----------------------------------------------------------------|
| 33.   | 2:33               | 5.2, 9.0          | Природно-познавательный туризм, Деятельность по особой охране и изучению природы | 1284458            | Объединение земельных участков                   | Земельные участки образованные на первом этапе 1:184, 1:185, 1:186, 1:187, 1:183                      | -                                                               |
| 34.   | 2:34               | 5.2, 9.0          | Природно-познавательный туризм, Деятельность по особой охране и изучению природы | 1141414            | Объединение земельных участков                   | Земельные участки образованные на первом этапе 1:189, 1:190, 1:191, 1:192, 1:193, 1:188               | -                                                               |
| 35.   | 2:35               | 5.2, 9.0          | Природно-познавательный туризм, Деятельность по особой охране и изучению природы | 3166749            | Объединение земельных участков                   | Земельные участки образованные на первом этапе 1:198, 1:197                                           | -                                                               |
| 36.   | 2:36               | 5.2, 9.0          | Природно-познавательный туризм, Деятельность по особой охране и изучению природы | 648670             | Объединение земельных участков                   | Земельные участки образованные на первом этапе 1:202, 1:201                                           | -                                                               |
| 37.   | 2:37               | 5.2, 9.0          | Природно-познавательный туризм, Деятельность по особой охране и изучению природы | 10718138           | Объединение земельных участков                   | Земельные участки образованные на первом этапе 1:205, 1:204                                           | -                                                               |
| 38.   | 2:38               | 5.2, 5.1.7, 5.2.1 | Природно-познавательный туризм, Спортивные базы, Туристическое обслуживание      | 1575               | Объединение земельных участков                   | Земельные участки образованные на первом этапе 1:207, 1:206                                           | -                                                               |
| 39.   | 2:39               | 5.2, 5.1.7, 5.2.1 | Природно-познавательный туризм, Спортивные базы, Туристическое обслуживание      | 49753              | Объединение земельных участков                   | Земельные участки образованные на первом этапе 1:216, 1:217, 1:218, 1:219, 1:220, 1:221, 1:222, 1:215 | -                                                               |
| 40.   | 2:40               | 5.2, 5.1.7, 5.2.1 | Природно-познавательный туризм, Спортивные базы, Туристическое обслуживание      | 8930               | Объединение земельных участков                   | Земельные участки образованные на первом этапе 1:224, 1:223                                           | -                                                               |

### 3 Сведения о границах территории, в отношении которой утвержден проект межевания территории

#### Граница проекта межевания особой экономической зоны

(наименование объекта местоположение границ, которого описано (далее - объект))

##### Раздел 1

##### Сведения об объекте

| № п/п | Характеристика объекта                                                                        | Описание характеристик |
|-------|-----------------------------------------------------------------------------------------------|------------------------|
| 1     | 2                                                                                             | 3                      |
| 1     | Местоположение объекта                                                                        | Республика Ингушетия   |
| 2     | Площадь объекта +/- величина погрешности определения площади (P +/- Дельта P), м <sup>2</sup> | 20391487 +/- 903       |
| 3     | Иные характеристики объекта                                                                   | -                      |

##### Раздел 2

##### Сведения о местоположении границ объекта

1. Система координат МСК-06 Республики Ингушетия

2. Сведения о характерных точках границ объекта

| Обозначение<br>характерных<br>точек границ | Координаты, м |           | Метод определения<br>координат<br>характерной точки | Средняя квадратическая<br>погрешность<br>положения характерной точки<br>(Mt), м | Описание обозначения<br>точки<br>на местности (при<br>наличии) |
|--------------------------------------------|---------------|-----------|-----------------------------------------------------|---------------------------------------------------------------------------------|----------------------------------------------------------------|
|                                            | X             | Y         |                                                     |                                                                                 |                                                                |
| 1                                          | 2             | 3         | 4                                                   | 5                                                                               | 6                                                              |
| 1                                          | 433092.42     | 291423.18 | картометрический метод                              | 0.4                                                                             | -                                                              |
| 2                                          | 432993.45     | 291380.58 | картометрический метод                              | 0.4                                                                             | -                                                              |
| 3                                          | 432928.41     | 291328.38 | картометрический метод                              | 0.4                                                                             | -                                                              |
| 4                                          | 432877.53     | 291263.82 | картометрический метод                              | 0.4                                                                             | -                                                              |
| 5                                          | 432846.54     | 291241.62 | картометрический метод                              | 0.4                                                                             | -                                                              |
| 6                                          | 432457.8      | 291019.83 | картометрический метод                              | 0.4                                                                             | -                                                              |
| 7                                          | 432425.79     | 290988.81 | картометрический метод                              | 0.4                                                                             | -                                                              |
| 8                                          | 432412.23     | 290938.11 | картометрический метод                              | 0.4                                                                             | -                                                              |
| 9                                          | 432417.09     | 290895.09 | картометрический метод                              | 0.4                                                                             | -                                                              |
| 10                                         | 432405.72     | 290846.88 | картометрический метод                              | 0.4                                                                             | -                                                              |
| 11                                         | 432351.12     | 290775.6  | картометрический метод                              | 0.4                                                                             | -                                                              |
| 12                                         | 432366.87     | 290752.11 | картометрический метод                              | 0.4                                                                             | -                                                              |
| 13                                         | 432298.08     | 290704.26 | картометрический метод                              | 0.4                                                                             | -                                                              |
| 14                                         | 432302.67     | 290700.42 | картометрический метод                              | 0.4                                                                             | -                                                              |
| 15                                         | 432244.74     | 290594.19 | картометрический метод                              | 0.4                                                                             | -                                                              |
| 16                                         | 432225.63     | 290567.34 | картометрический метод                              | 0.4                                                                             | -                                                              |
| 17                                         | 432198.24     | 290509.26 | картометрический метод                              | 0.4                                                                             | -                                                              |
| 18                                         | 432177.21     | 290492.34 | картометрический метод                              | 0.4                                                                             | -                                                              |
| 19                                         | 432130.89     | 290472.9  | картометрический метод                              | 0.4                                                                             | -                                                              |
| 20                                         | 432092.13     | 290467.53 | картометрический метод                              | 0.4                                                                             | -                                                              |
| 21                                         | 431966.49     | 290482.02 | картометрический метод                              | 0.4                                                                             | -                                                              |
| 22                                         | 431946.87     | 290498.97 | картометрический метод                              | 0.4                                                                             | -                                                              |
| 23                                         | 431954.25     | 290528.37 | картометрический метод                              | 0.4                                                                             | -                                                              |
| 24                                         | 431969.16     | 290580.99 | картометрический метод                              | 0.4                                                                             | -                                                              |
| 25                                         | 431934.03     | 290569.14 | картометрический метод                              | 0.4                                                                             | -                                                              |
| 26                                         | 431812.5      | 290496.51 | картометрический метод                              | 0.4                                                                             | -                                                              |
| 27                                         | 431723.19     | 290428.89 | картометрический метод                              | 0.4                                                                             | -                                                              |
| 28                                         | 431750.73     | 290424.48 | картометрический метод                              | 0.4                                                                             | -                                                              |
| 29                                         | 431754.03     | 290423.46 | картометрический метод                              | 0.4                                                                             | -                                                              |
| 30                                         | 431804.97     | 290401.89 | картометрический метод                              | 0.4                                                                             | -                                                              |
| 31                                         | 431830.86     | 290388.75 | картометрический метод                              | 0.4                                                                             | -                                                              |
| 32                                         | 431834.34     | 290386.11 | картометрический метод                              | 0.4                                                                             | -                                                              |
| 33                                         | 431842.11     | 290378.34 | картометрический метод                              | 0.4                                                                             | -                                                              |
| 34                                         | 431844.78     | 290374.44 | картометрический метод                              | 0.4                                                                             | -                                                              |



|    |                     |                        |     |   |
|----|---------------------|------------------------|-----|---|
| 35 | 431851.32 290361.09 | картометрический метод | 0.4 | - |
| 36 | 431852.49 290357.25 | картометрический метод | 0.4 | - |
| 37 | 431855.91 290338.08 | картометрический метод | 0.4 | - |
| 38 | 431856 290334.57    | картометрический метод | 0.4 | - |
| 39 | 431854.14 290308.68 | картометрический метод | 0.4 | - |
| 40 | 431853.3 290304.99  | картометрический метод | 0.4 | - |
| 41 | 431847.03 290286.93 | картометрический метод | 0.4 | - |
| 42 | 431844.84 290270.16 | картометрический метод | 0.4 | - |
| 43 | 431846.7 290262.09  | картометрический метод | 0.4 | - |
| 44 | 431849.22 290257.38 | картометрический метод | 0.4 | - |
| 45 | 431850.72 290255.64 | картометрический метод | 0.4 | - |
| 46 | 431858.01 290250.45 | картометрический метод | 0.4 | - |
| 47 | 431872.17 290244.48 | картометрический метод | 0.4 | - |
| 48 | 431895.6 290232.96  | картометрический метод | 0.4 | - |
| 49 | 431899.05 290230.44 | картометрический метод | 0.4 | - |
| 50 | 431908.5 290221.38  | картометрический метод | 0.4 | - |
| 51 | 431911.32 290217.42 | картометрический метод | 0.4 | - |
| 52 | 431916.99 290206.14 | картометрический метод | 0.4 | - |
| 53 | 431918.22 290202.33 | картометрический метод | 0.4 | - |
| 54 | 431919.87 290193.36 | картометрический метод | 0.4 | - |
| 55 | 431919.96 290189.4  | картометрический метод | 0.4 | - |
| 56 | 431918.94 290177.85 | картометрический метод | 0.4 | - |
| 57 | 431918.46 290162.55 | картометрический метод | 0.4 | - |
| 58 | 431922.15 290141.94 | картометрический метод | 0.4 | - |
| 59 | 431930.76 290117.94 | картометрический метод | 0.4 | - |
| 60 | 431945.88 290088.24 | картометрический метод | 0.4 | - |
| 61 | 431954.31 290066.73 | картометрический метод | 0.4 | - |
| 62 | 431955.15 290062.68 | картометрический метод | 0.4 | - |
| 63 | 431956.08 290051.01 | картометрический метод | 0.4 | - |
| 64 | 431956.26 290040.15 | картометрический метод | 0.4 | - |
| 65 | 431959.8 290031.99  | картометрический метод | 0.4 | - |
| 66 | 431968.65 290012.16 | картометрический метод | 0.4 | - |
| 67 | 431975.7 290004.6   | картометрический метод | 0.4 | - |
| 68 | 432030.69 290010.81 | картометрический метод | 0.4 | - |
| 69 | 432058.59 289981.41 | картометрический метод | 0.4 | - |
| 70 | 432108.27 289962.84 | картометрический метод | 0.4 | - |
| 71 | 432153.45 289967.19 | картометрический метод | 0.4 | - |
| 72 | 432177.87 289895.73 | картометрический метод | 0.4 | - |
| 73 | 432189.87 289870.74 | картометрический метод | 0.4 | - |
| 74 | 432189.87 289872.18 | картометрический метод | 0.4 | - |
| 75 | 432189.96 289872.9  | картометрический метод | 0.4 | - |
| 76 | 432196.98 289900.35 | картометрический метод | 0.4 | - |
| 77 | 432197.04 289900.5  | картометрический метод | 0.4 | - |
| 78 | 432197.19 289900.89 | картометрический метод | 0.4 | - |
| 79 | 432209.16 289926.51 | картометрический метод | 0.4 | - |
| 80 | 432210.15 289958.25 | картометрический метод | 0.4 | - |
| 81 | 432209.49 289974.84 | картометрический метод | 0.4 | - |
| 82 | 432207.54 289988.16 | картометрический метод | 0.4 | - |
| 83 | 432205.59 289996.8  | картометрический метод | 0.4 | - |
| 84 | 432189.12 290042.1  | картометрический метод | 0.4 | - |
| 85 | 432169.98 290076.93 | картометрический метод | 0.4 | - |
| 86 | 432134.46 290134.77 | картометрический метод | 0.4 | - |
| 87 | 432093.3 290198.46  | картометрический метод | 0.4 | - |
| 88 | 432062.61 290245.89 | картометрический метод | 0.4 | - |
| 89 | 432064.74 290247.78 | картометрический метод | 0.4 | - |
| 90 | 432087.63 290263.26 | картометрический метод | 0.4 | - |
| 91 | 432099.99 290271.6  | картометрический метод | 0.4 | - |
| 92 | 432161.4 290224.35  | картометрический метод | 0.4 | - |
| 93 | 432161.28 290223.84 | картометрический метод | 0.4 | - |

|     |                     |                        |     |   |
|-----|---------------------|------------------------|-----|---|
| 94  | 432164.52 290218.29 | картометрический метод | 0.4 | - |
| 95  | 432174.57 290214.96 | картометрический метод | 0.4 | - |
| 96  | 432180.27 290212.95 | картометрический метод | 0.4 | - |
| 97  | 432182.34 290212.29 | картометрический метод | 0.4 | - |
| 98  | 432184.41 290211.69 | картометрический метод | 0.4 | - |
| 99  | 432186.54 290211.21 | картометрический метод | 0.4 | - |
| 100 | 432195.6 290209.32  | картометрический метод | 0.4 | - |
| 101 | 432202.14 290207.64 | картометрический метод | 0.4 | - |
| 102 | 432208.89 290205.33 | картометрический метод | 0.4 | - |
| 103 | 432211.29 290204.58 | картометрический метод | 0.4 | - |
| 104 | 432213.72 290203.95 | картометрический метод | 0.4 | - |
| 105 | 432216.15 290203.44 | картометрический метод | 0.4 | - |
| 106 | 432230.67 290200.8  | картометрический метод | 0.4 | - |
| 107 | 432233.82 290200.32 | картометрический метод | 0.4 | - |
| 108 | 432236.97 290200.05 | картометрический метод | 0.4 | - |
| 109 | 432240.15 290199.99 | картометрический метод | 0.4 | - |
| 110 | 432250.41 290200.11 | картометрический метод | 0.4 | - |
| 111 | 432252.12 290200.11 | картометрический метод | 0.4 | - |
| 112 | 432252.54 290200.14 | картометрический метод | 0.4 | - |
| 113 | 432252.93 290200.14 | картометрический метод | 0.4 | - |
| 114 | 432253.32 290200.14 | картометрический метод | 0.4 | - |
| 115 | 432265.02 290200.56 | картометрический метод | 0.4 | - |
| 116 | 432267.99 290200.74 | картометрический метод | 0.4 | - |
| 117 | 432270.93 290201.1  | картометрический метод | 0.4 | - |
| 118 | 432273.84 290201.64 | картометрический метод | 0.4 | - |
| 119 | 432286.08 290204.28 | картометрический метод | 0.4 | - |
| 120 | 432287.58 290204.61 | картометрический метод | 0.4 | - |
| 121 | 432289.05 290205    | картометрический метод | 0.4 | - |
| 122 | 432290.49 290205.45 | картометрический метод | 0.4 | - |
| 123 | 432302.46 290209.2  | картометрический метод | 0.4 | - |
| 124 | 432323.85 290219.85 | картометрический метод | 0.4 | - |
| 125 | 432324.09 290219.97 | картометрический метод | 0.4 | - |
| 126 | 432357 290233.2     | картометрический метод | 0.4 | - |
| 127 | 432357.15 290233.26 | картометрический метод | 0.4 | - |
| 128 | 432357.42 290233.35 | картометрический метод | 0.4 | - |
| 129 | 432393.33 290241.96 | картометрический метод | 0.4 | - |
| 130 | 432393.48 290241.99 | картометрический метод | 0.4 | - |
| 131 | 432443.34 290251.59 | картометрический метод | 0.4 | - |
| 132 | 432561.63 290276.4  | картометрический метод | 0.4 | - |
| 133 | 432585.87 290282.34 | картометрический метод | 0.4 | - |
| 134 | 432648.87 290290.59 | картометрический метод | 0.4 | - |
| 135 | 432649.56 290290.71 | картометрический метод | 0.4 | - |
| 136 | 432663.18 290291.73 | картометрический метод | 0.4 | - |
| 137 | 432663.36 290291.73 | картометрический метод | 0.4 | - |
| 138 | 432663.6 290291.73  | картометрический метод | 0.4 | - |
| 139 | 432716.46 290288.4  | картометрический метод | 0.4 | - |
| 140 | 432716.52 290288.4  | картометрический метод | 0.4 | - |
| 141 | 432762.66 290284.47 | картометрический метод | 0.4 | - |
| 142 | 432771.99 290280.24 | картометрический метод | 0.4 | - |
| 143 | 432774.15 290279.16 | картометрический метод | 0.4 | - |
| 144 | 432774.54 290278.92 | картометрический метод | 0.4 | - |
| 145 | 432774.57 290278.92 | картометрический метод | 0.4 | - |
| 146 | 432785.55 290270.97 | картометрический метод | 0.4 | - |
| 147 | 432785.97 290270.58 | картометрический метод | 0.4 | - |
| 148 | 432801.6 290254.05  | картометрический метод | 0.4 | - |
| 149 | 432801.84 290253.78 | картометрический метод | 0.4 | - |
| 150 | 432801.96 290253.57 | картометрический метод | 0.4 | - |
| 151 | 432807.96 290243.97 | картометрический метод | 0.4 | - |
| 152 | 432808.14 290243.58 | картометрический метод | 0.4 | - |

|     |                     |                        |     |   |
|-----|---------------------|------------------------|-----|---|
| 153 | 432809.1 290241.42  | картометрический метод | 0.4 | - |
| 154 | 432812.79 290232.33 | картометрический метод | 0.4 | - |
| 155 | 432814.35 290224.05 | картометрический метод | 0.4 | - |
| 156 | 432814.38 290223.54 | картометрический метод | 0.4 | - |
| 157 | 432814.38 290223.24 | картометрический метод | 0.4 | - |
| 158 | 432813.03 290208.99 | картометрический метод | 0.4 | - |
| 159 | 432813 290208.69    | картометрический метод | 0.4 | - |
| 160 | 432809.34 290190.48 | картометрический метод | 0.4 | - |
| 161 | 432809.25 290190.18 | картометрический метод | 0.4 | - |
| 162 | 432809.25 290190.12 | картометрический метод | 0.4 | - |
| 163 | 432794.97 290146.83 | картометрический метод | 0.4 | - |
| 164 | 432782.4 290100.75  | картометрический метод | 0.4 | - |
| 165 | 432777.81 290067.66 | картометрический метод | 0.4 | - |
| 166 | 432777.15 290022.15 | картометрический метод | 0.4 | - |
| 167 | 432776.16 289979.25 | картометрический метод | 0.4 | - |
| 168 | 432777.24 289962.75 | картометрический метод | 0.4 | - |
| 169 | 432777.39 289961.82 | картометрический метод | 0.4 | - |
| 170 | 432777.24 289960.89 | картометрический метод | 0.4 | - |
| 171 | 432776.85 289960.05 | картометрический метод | 0.4 | - |
| 172 | 432776.16 289959.39 | картометрический метод | 0.4 | - |
| 173 | 432775.65 289959.06 | картометрический метод | 0.4 | - |
| 174 | 432582.12 289869.96 | картометрический метод | 0.4 | - |
| 175 | 432581.82 289869.87 | картометрический метод | 0.4 | - |
| 176 | 432580.89 289869.69 | картометрический метод | 0.4 | - |
| 177 | 432579.96 289869.84 | картометрический метод | 0.4 | - |
| 178 | 432579.12 289870.26 | картометрический метод | 0.4 | - |
| 179 | 432578.43 289870.92 | картометрический метод | 0.4 | - |
| 180 | 432578.13 289871.34 | картометрический метод | 0.4 | - |
| 181 | 432496.38 289830.15 | картометрический метод | 0.4 | - |
| 182 | 432451.35 289811.91 | картометрический метод | 0.4 | - |
| 183 | 432432.54 289803.66 | картометрический метод | 0.4 | - |
| 184 | 432432.21 289804.17 | картометрический метод | 0.4 | - |
| 185 | 432431.25 289805.64 | картометрический метод | 0.4 | - |
| 186 | 432427.77 289803.72 | картометрический метод | 0.4 | - |
| 187 | 432417.66 289798.29 | картометрический метод | 0.4 | - |
| 188 | 432417.57 289798.23 | картометрический метод | 0.4 | - |
| 189 | 432411.93 289795.23 | картометрический метод | 0.4 | - |
| 190 | 432406.83 289793.16 | картометрический метод | 0.4 | - |
| 191 | 432406.56 289793.1  | картометрический метод | 0.4 | - |
| 192 | 432404.64 289792.98 | картометрический метод | 0.4 | - |
| 193 | 432399.27 289792.71 | картометрический метод | 0.4 | - |
| 194 | 432383.85 289793.07 | картометрический метод | 0.4 | - |
| 195 | 432377.01 289783.8  | картометрический метод | 0.4 | - |
| 196 | 432371.94 289779.75 | картометрический метод | 0.4 | - |
| 197 | 432370.35 289778.49 | картометрический метод | 0.4 | - |
| 198 | 432363.03 289774.86 | картометрический метод | 0.4 | - |
| 199 | 432357.06 289772.52 | картометрический метод | 0.4 | - |
| 200 | 432351.6 289771.53  | картометрический метод | 0.4 | - |
| 201 | 432348.09 289770.87 | картометрический метод | 0.4 | - |
| 202 | 432337.05 289769.79 | картометрический метод | 0.4 | - |
| 203 | 432348.87 289767.48 | картометрический метод | 0.4 | - |
| 204 | 432378.84 289705.98 | картометрический метод | 0.4 | - |
| 205 | 432584.49 289574.91 | картометрический метод | 0.4 | - |
| 206 | 432646.74 289505.58 | картометрический метод | 0.4 | - |
| 207 | 432719.97 289422.27 | картометрический метод | 0.4 | - |
| 208 | 432739.68 289416.57 | картометрический метод | 0.4 | - |
| 209 | 432704.22 289354.35 | картометрический метод | 0.4 | - |
| 210 | 432681.06 289330.2  | картометрический метод | 0.4 | - |
| 211 | 432690.09 289314.87 | картометрический метод | 0.4 | - |

|     |                     |                        |     |   |
|-----|---------------------|------------------------|-----|---|
| 212 | 432683.13 289303.86 | картометрический метод | 0.4 | - |
| 213 | 432706.92 289259.25 | картометрический метод | 0.4 | - |
| 214 | 432623.79 289164.36 | картометрический метод | 0.4 | - |
| 215 | 432630.54 289128.39 | картометрический метод | 0.4 | - |
| 216 | 432607.05 289075.14 | картометрический метод | 0.4 | - |
| 217 | 432585.57 289032.51 | картометрический метод | 0.4 | - |
| 218 | 432594.93 289012.5  | картометрический метод | 0.4 | - |
| 219 | 432606.6 289016.49  | картометрический метод | 0.4 | - |
| 220 | 432608.85 289017.09 | картометрический метод | 0.4 | - |
| 221 | 432625.62 289032.66 | картометрический метод | 0.4 | - |
| 222 | 432636.21 289050.18 | картометрический метод | 0.4 | - |
| 223 | 432638.22 289053.21 | картометрический метод | 0.4 | - |
| 224 | 432640.14 289055.31 | картометрический метод | 0.4 | - |
| 225 | 432660.87 289072.26 | картометрический метод | 0.4 | - |
| 226 | 432663.93 289073.94 | картометрический метод | 0.4 | - |
| 227 | 432673.8 289077.03  | картометрический метод | 0.4 | - |
| 228 | 432687.3 289079.1   | картометрический метод | 0.4 | - |
| 229 | 432701.52 289079.79 | картометрический метод | 0.4 | - |
| 230 | 432713.76 289083.87 | картометрический метод | 0.4 | - |
| 231 | 432716.1 289087.35  | картометрический метод | 0.4 | - |
| 232 | 432728.61 289120.8  | картометрический метод | 0.4 | - |
| 233 | 432734.31 289131.63 | картометрический метод | 0.4 | - |
| 234 | 432738.45 289135.47 | картометрический метод | 0.4 | - |
| 235 | 432752.79 289142.28 | картометрический метод | 0.4 | - |
| 236 | 432755.04 289143.03 | картометрический метод | 0.4 | - |
| 237 | 432762.54 289144.5  | картометрический метод | 0.4 | - |
| 238 | 432772.05 289145.85 | картометрический метод | 0.4 | - |
| 239 | 432776.04 289147.47 | картометрический метод | 0.4 | - |
| 240 | 432791.28 289155.03 | картометрический метод | 0.4 | - |
| 241 | 432804.12 289160.49 | картометрический метод | 0.4 | - |
| 242 | 432808.83 289163.16 | картометрический метод | 0.4 | - |
| 243 | 432804.06 289167.18 | картометрический метод | 0.4 | - |
| 244 | 432800.88 289172.52 | картометрический метод | 0.4 | - |
| 245 | 432799.56 289177.86 | картометрический метод | 0.4 | - |
| 246 | 432799.92 289185.03 | картометрический метод | 0.4 | - |
| 247 | 432801.18 289189.29 | картометрический метод | 0.4 | - |
| 248 | 432803.7 289192.17  | картометрический метод | 0.4 | - |
| 249 | 432808.59 289195.8  | картометрический метод | 0.4 | - |
| 250 | 432811.14 289197.18 | картометрический метод | 0.4 | - |
| 251 | 432825.36 289202.19 | картометрический метод | 0.4 | - |
| 252 | 432835.83 289210.26 | картометрический метод | 0.4 | - |
| 253 | 432832.02 289225.65 | картометрический метод | 0.4 | - |
| 254 | 432879.48 289263.72 | картометрический метод | 0.4 | - |
| 255 | 432885.39 289270.02 | картометрический метод | 0.4 | - |
| 256 | 432751.98 289180.92 | картометрический метод | 0.4 | - |
| 257 | 432696.18 289094.88 | картометрический метод | 0.4 | - |
| 258 | 432658.47 289085.43 | картометрический метод | 0.4 | - |
| 259 | 432645.09 289106.67 | картометрический метод | 0.4 | - |
| 260 | 432645.54 289143.66 | картометрический метод | 0.4 | - |
| 261 | 432651.75 289177.41 | картометрический метод | 0.4 | - |
| 262 | 432681.57 289212.18 | картометрический метод | 0.4 | - |
| 263 | 432693.93 289233.66 | картометрический метод | 0.4 | - |
| 264 | 432709.05 289258.71 | картометрический метод | 0.4 | - |
| 265 | 432691.5 289307.67  | картометрический метод | 0.4 | - |
| 266 | 432754.32 289420.38 | картометрический метод | 0.4 | - |
| 267 | 432751.2 289453.35  | картометрический метод | 0.4 | - |
| 268 | 432758.49 289510.02 | картометрический метод | 0.4 | - |
| 269 | 432790.89 289571.64 | картометрический метод | 0.4 | - |
| 270 | 432845.58 289605.33 | картометрический метод | 0.4 | - |

|     |                     |                        |     |   |
|-----|---------------------|------------------------|-----|---|
| 271 | 432829.47 289630.47 | картометрический метод | 0.4 | - |
| 272 | 432874.2 289751.73  | картометрический метод | 0.4 | - |
| 273 | 432923.19 289799.85 | картометрический метод | 0.4 | - |
| 274 | 432956.49 289900.53 | картометрический метод | 0.4 | - |
| 275 | 433178.46 290126.4  | картометрический метод | 0.4 | - |
| 276 | 433267.17 290210.34 | картометрический метод | 0.4 | - |
| 277 | 433332.54 290245.53 | картометрический метод | 0.4 | - |
| 278 | 433370.49 290233.59 | картометрический метод | 0.4 | - |
| 279 | 433395.48 290201.82 | картометрический метод | 0.4 | - |
| 280 | 433434.72 290220.3  | картометрический метод | 0.4 | - |
| 281 | 433467.42 290316.81 | картометрический метод | 0.4 | - |
| 282 | 433461.81 290381.67 | картометрический метод | 0.4 | - |
| 283 | 433420.11 290437.95 | картометрический метод | 0.4 | - |
| 284 | 433405.02 290543.79 | картометрический метод | 0.4 | - |
| 285 | 433416.84 290592.42 | картометрический метод | 0.4 | - |
| 286 | 433394.28 290666.49 | картометрический метод | 0.4 | - |
| 287 | 433362.18 290704.17 | картометрический метод | 0.4 | - |
| 288 | 433356.15 290739.12 | картометрический метод | 0.4 | - |
| 289 | 433366.59 290772.36 | картометрический метод | 0.4 | - |
| 290 | 433454.34 290901.84 | картометрический метод | 0.4 | - |
| 291 | 433483.05 290921.58 | картометрический метод | 0.4 | - |
| 292 | 433503.3 290920.8   | картометрический метод | 0.4 | - |
| 293 | 433514.16 290880.87 | картометрический метод | 0.4 | - |
| 294 | 433515.57 290820.51 | картометрический метод | 0.4 | - |
| 295 | 433499.49 290773.65 | картометрический метод | 0.4 | - |
| 296 | 433496.07 290717.13 | картометрический метод | 0.4 | - |
| 297 | 433517.82 290648.19 | картометрический метод | 0.4 | - |
| 298 | 433570.74 290574.3  | картометрический метод | 0.4 | - |
| 299 | 433587.24 290495.94 | картометрический метод | 0.4 | - |
| 300 | 433602.93 290461.95 | картометрический метод | 0.4 | - |
| 301 | 433637.49 290399.94 | картометрический метод | 0.4 | - |
| 302 | 433637.28 290339.94 | картометрический метод | 0.4 | - |
| 303 | 433640.55 290311.35 | картометрический метод | 0.4 | - |
| 304 | 433678.68 290237.7  | картометрический метод | 0.4 | - |
| 305 | 433677.87 290208.45 | картометрический метод | 0.4 | - |
| 306 | 433662.18 290159.4  | картометрический метод | 0.4 | - |
| 307 | 433558.44 290057.31 | картометрический метод | 0.4 | - |
| 308 | 433451.34 289941.36 | картометрический метод | 0.4 | - |
| 309 | 433424.58 289894.35 | картометрический метод | 0.4 | - |
| 310 | 433354.5 289837.71  | картометрический метод | 0.4 | - |
| 311 | 433260.3 289807.14  | картометрический метод | 0.4 | - |
| 312 | 433209.09 289832.1  | картометрический метод | 0.4 | - |
| 313 | 433152.06 289783.83 | картометрический метод | 0.4 | - |
| 314 | 433109.28 289711.05 | картометрический метод | 0.4 | - |
| 315 | 433105.74 289602.96 | картометрический метод | 0.4 | - |
| 316 | 433094.58 289555.14 | картометрический метод | 0.4 | - |
| 317 | 433066.56 289512.96 | картометрический метод | 0.4 | - |
| 318 | 433052.37 289455.27 | картометрический метод | 0.4 | - |
| 319 | 433025.49 289432.8  | картометрический метод | 0.4 | - |
| 320 | 433017.75 289386.69 | картометрический метод | 0.4 | - |
| 321 | 432955.53 289364.67 | картометрический метод | 0.4 | - |
| 322 | 432897.03 289282.44 | картометрический метод | 0.4 | - |
| 323 | 432925.29 289312.59 | картометрический метод | 0.4 | - |
| 324 | 432954.6 289363.32  | картометрический метод | 0.4 | - |
| 325 | 433001.31 289373.58 | картометрический метод | 0.4 | - |
| 326 | 433020.27 289383.57 | картометрический метод | 0.4 | - |
| 327 | 433062.69 289458.63 | картометрический метод | 0.4 | - |
| 328 | 433125 289504.05    | картометрический метод | 0.4 | - |
| 329 | 433171.11 289475.22 | картометрический метод | 0.4 | - |

|     |                     |                        |     |   |
|-----|---------------------|------------------------|-----|---|
| 330 | 433243.98 289494.51 | картометрический метод | 0.4 | - |
| 331 | 433281.27 289522.68 | картометрический метод | 0.4 | - |
| 332 | 433302.36 289522.38 | картометрический метод | 0.4 | - |
| 333 | 433392.66 289500.18 | картометрический метод | 0.4 | - |
| 334 | 433422.6 289516.29  | картометрический метод | 0.4 | - |
| 335 | 433421.97 289537.5  | картометрический метод | 0.4 | - |
| 336 | 433425.99 289598.82 | картометрический метод | 0.4 | - |
| 337 | 433407.21 289756.62 | картометрический метод | 0.4 | - |
| 338 | 433465.41 289849.86 | картометрический метод | 0.4 | - |
| 339 | 433512.66 289859.1  | картометрический метод | 0.4 | - |
| 340 | 433583.85 289891.23 | картометрический метод | 0.4 | - |
| 341 | 433630.65 289895.34 | картометрический метод | 0.4 | - |
| 342 | 433767.03 289950.9  | картометрический метод | 0.4 | - |
| 343 | 433796.97 290028.63 | картометрический метод | 0.4 | - |
| 344 | 433835.37 290039.28 | картометрический метод | 0.4 | - |
| 345 | 433850.28 290057.01 | картометрический метод | 0.4 | - |
| 346 | 433904.16 290121.27 | картометрический метод | 0.4 | - |
| 347 | 433826.16 290228.37 | картометрический метод | 0.4 | - |
| 348 | 433808.4 290252.76  | картометрический метод | 0.4 | - |
| 349 | 433879.26 290339.01 | картометрический метод | 0.4 | - |
| 350 | 433888.14 290347.23 | картометрический метод | 0.4 | - |
| 351 | 433929.3 290385.12  | картометрический метод | 0.4 | - |
| 352 | 433954.77 290390.01 | картометрический метод | 0.4 | - |
| 353 | 433986.12 290395.98 | картометрический метод | 0.4 | - |
| 354 | 434008.83 290352.51 | картометрический метод | 0.4 | - |
| 355 | 434013.51 290343.6  | картометрический метод | 0.4 | - |
| 356 | 434096.91 290377.29 | картометрический метод | 0.4 | - |
| 357 | 434139.24 290384.49 | картометрический метод | 0.4 | - |
| 358 | 434172.63 290415.03 | картометрический метод | 0.4 | - |
| 359 | 434216.28 290454.93 | картометрический метод | 0.4 | - |
| 360 | 434238.54 290388.87 | картометрический метод | 0.4 | - |
| 361 | 434268 290358.03    | картометрический метод | 0.4 | - |
| 362 | 434290.08 290282.58 | картометрический метод | 0.4 | - |
| 363 | 434291.01 290245.2  | картометрический метод | 0.4 | - |
| 364 | 434285.55 290229.6  | картометрический метод | 0.4 | - |
| 365 | 434329.2 290151.18  | картометрический метод | 0.4 | - |
| 366 | 434372.61 290073.18 | картометрический метод | 0.4 | - |
| 367 | 434357.91 289754.64 | картометрический метод | 0.4 | - |
| 368 | 434387.13 289729.5  | картометрический метод | 0.4 | - |
| 369 | 434434.41 289649.04 | картометрический метод | 0.4 | - |
| 370 | 434439.21 289633.44 | картометрический метод | 0.4 | - |
| 371 | 434438.43 289629.87 | картометрический метод | 0.4 | - |
| 372 | 434429.94 289591.11 | картометрический метод | 0.4 | - |
| 373 | 434417.31 289479.63 | картометрический метод | 0.4 | - |
| 374 | 434386.44 289484.16 | картометрический метод | 0.4 | - |
| 375 | 434372.04 289486.26 | картометрический метод | 0.4 | - |
| 376 | 434383.86 289398.66 | картометрический метод | 0.4 | - |
| 377 | 434387.55 289371.57 | картометрический метод | 0.4 | - |
| 378 | 434256.09 289353.39 | картометрический метод | 0.4 | - |
| 379 | 434246.73 289342.53 | картометрический метод | 0.4 | - |
| 380 | 434230.74 289323.99 | картометрический метод | 0.4 | - |
| 381 | 434210.55 289313.61 | картометрический метод | 0.4 | - |
| 382 | 434169.24 289292.4  | картометрический метод | 0.4 | - |
| 383 | 434133.36 289306.71 | картометрический метод | 0.4 | - |
| 384 | 434062.62 289272.33 | картометрический метод | 0.4 | - |
| 385 | 434008.38 289246.05 | картометрический метод | 0.4 | - |
| 386 | 433955.4 289242.3   | картометрический метод | 0.4 | - |
| 387 | 433882.11 289256.37 | картометрический метод | 0.4 | - |
| 388 | 433855.17 289257.78 | картометрический метод | 0.4 | - |

|     |                     |                        |     |   |
|-----|---------------------|------------------------|-----|---|
| 389 | 433857.06 289200.75 | картометрический метод | 0.4 | - |
| 390 | 433824.63 289194.54 | картометрический метод | 0.4 | - |
| 391 | 433773.12 289240.95 | картометрический метод | 0.4 | - |
| 392 | 433705.68 289214.49 | картометрический метод | 0.4 | - |
| 393 | 433596.78 289204.98 | картометрический метод | 0.4 | - |
| 394 | 433557.3 289224.21  | картометрический метод | 0.4 | - |
| 395 | 433545.03 289235.43 | картометрический метод | 0.4 | - |
| 396 | 433487.04 289288.35 | картометрический метод | 0.4 | - |
| 397 | 433381.2 289268.46  | картометрический метод | 0.4 | - |
| 398 | 433285.56 289211.37 | картометрический метод | 0.4 | - |
| 399 | 433150.86 289205.91 | картометрический метод | 0.4 | - |
| 400 | 433063.08 289219.83 | картометрический метод | 0.4 | - |
| 401 | 433025.43 289232.31 | картометрический метод | 0.4 | - |
| 402 | 432972.51 289226.61 | картометрический метод | 0.4 | - |
| 403 | 432959.76 289215.66 | картометрический метод | 0.4 | - |
| 404 | 432932.97 289218.48 | картометрический метод | 0.4 | - |
| 405 | 432902.67 289210.44 | картометрический метод | 0.4 | - |
| 406 | 432880.71 289195.29 | картометрический метод | 0.4 | - |
| 407 | 432876.36 289169.01 | картометрический метод | 0.4 | - |
| 408 | 432844.38 289175.88 | картометрический метод | 0.4 | - |
| 409 | 432840.84 289190.13 | картометрический метод | 0.4 | - |
| 410 | 432835.74 289186.2  | картометрический метод | 0.4 | - |
| 411 | 432833.1 289184.76  | картометрический метод | 0.4 | - |
| 412 | 432818.79 289179.69 | картометрический метод | 0.4 | - |
| 413 | 432828.21 289176.12 | картометрический метод | 0.4 | - |
| 414 | 432833.04 289171.98 | картометрический метод | 0.4 | - |
| 415 | 432834.27 289168.29 | картометрический метод | 0.4 | - |
| 416 | 432834.78 289163.79 | картометрический метод | 0.4 | - |
| 417 | 432832.41 289156.41 | картометрический метод | 0.4 | - |
| 418 | 432827.97 289151.43 | картометрический метод | 0.4 | - |
| 419 | 432824.88 289149.15 | картометрический метод | 0.4 | - |
| 420 | 432811.68 289143.06 | картометрический метод | 0.4 | - |
| 421 | 432798.99 289137.66 | картометрический метод | 0.4 | - |
| 422 | 432783.51 289130.01 | картометрический метод | 0.4 | - |
| 423 | 432778.14 289127.85 | картометрический метод | 0.4 | - |
| 424 | 432775.29 289127.07 | картометрический метод | 0.4 | - |
| 425 | 432765.45 289125.72 | картометрический метод | 0.4 | - |
| 426 | 432759.87 289124.61 | картометрический метод | 0.4 | - |
| 427 | 432749.46 289119.66 | картометрический метод | 0.4 | - |
| 428 | 432745.71 289112.52 | картометрический метод | 0.4 | - |
| 429 | 432733.53 289079.7  | картометрический метод | 0.4 | - |
| 430 | 432732.51 289077.72 | картометрический метод | 0.4 | - |
| 431 | 432727.74 289070.61 | картометрический метод | 0.4 | - |
| 432 | 432722.85 289066.89 | картометрический метод | 0.4 | - |
| 433 | 432706.29 289061.37 | картометрический метод | 0.4 | - |
| 434 | 432703.74 289060.89 | картометрический метод | 0.4 | - |
| 435 | 432688.74 289060.17 | картометрический метод | 0.4 | - |
| 436 | 432677.52 289058.37 | картометрический метод | 0.4 | - |
| 437 | 432671.49 289056.42 | картометрический метод | 0.4 | - |
| 438 | 432652.17 289039.86 | картометрический метод | 0.4 | - |
| 439 | 432641.19 289021.68 | картометрический метод | 0.4 | - |
| 440 | 432639.51 289019.64 | картометрический метод | 0.4 | - |
| 441 | 432619.98 289001.52 | картометрический метод | 0.4 | - |
| 442 | 432615.87 288999.27 | картометрический метод | 0.4 | - |
| 443 | 432612.39 288998.37 | картометрический метод | 0.4 | - |
| 444 | 432603.06 288995.19 | картометрический метод | 0.4 | - |
| 445 | 432605.82 288989.28 | картометрический метод | 0.4 | - |
| 446 | 432585.12 288976.32 | картометрический метод | 0.4 | - |
| 447 | 432577.8 288961.32  | картометрический метод | 0.4 | - |

|     |                     |                        |     |   |
|-----|---------------------|------------------------|-----|---|
| 448 | 432578.79 288958.86 | картометрический метод | 0.4 | - |
| 449 | 432578.73 288952.38 | картометрический метод | 0.4 | - |
| 450 | 432577.44 288945.99 | картометрический метод | 0.4 | - |
| 451 | 432597.12 288909.66 | картометрический метод | 0.4 | - |
| 452 | 432577.02 288870.24 | картометрический метод | 0.4 | - |
| 453 | 432584.82 288836.07 | картометрический метод | 0.4 | - |
| 454 | 432542.43 288831    | картометрический метод | 0.4 | - |
| 455 | 432541.92 288829.77 | картометрический метод | 0.4 | - |
| 456 | 432543.18 288828.12 | картометрический метод | 0.4 | - |
| 457 | 432546.75 288826.98 | картометрический метод | 0.4 | - |
| 458 | 432548.55 288821.1  | картометрический метод | 0.4 | - |
| 459 | 432548.31 288817.26 | картометрический метод | 0.4 | - |
| 460 | 432542.07 288807.9  | картометрический метод | 0.4 | - |
| 461 | 432533.82 288782.58 | картометрический метод | 0.4 | - |
| 462 | 432523.44 288786.54 | картометрический метод | 0.4 | - |
| 463 | 432515.88 288768.87 | картометрический метод | 0.4 | - |
| 464 | 432483.39 288732.84 | картометрический метод | 0.4 | - |
| 465 | 432438 288613.29    | картометрический метод | 0.4 | - |
| 466 | 432438.39 288575.16 | картометрический метод | 0.4 | - |
| 467 | 432428.73 288555.27 | картометрический метод | 0.4 | - |
| 468 | 432431.94 288527.67 | картометрический метод | 0.4 | - |
| 469 | 432266.7 288398.85  | картометрический метод | 0.4 | - |
| 470 | 432284.58 288384    | картометрический метод | 0.4 | - |
| 471 | 432568.02 288162.09 | картометрический метод | 0.4 | - |
| 472 | 432590.19 288144.12 | картометрический метод | 0.4 | - |
| 473 | 432602.55 288150.42 | картометрический метод | 0.4 | - |
| 474 | 432616.71 288132.48 | картометрический метод | 0.4 | - |
| 475 | 432612.75 288125.79 | картометрический метод | 0.4 | - |
| 476 | 432658.5 288088.68  | картометрический метод | 0.4 | - |
| 477 | 432675.36 288101.88 | картометрический метод | 0.4 | - |
| 478 | 432727.65 288131.19 | картометрический метод | 0.4 | - |
| 479 | 432794.79 288157.38 | картометрический метод | 0.4 | - |
| 480 | 432858.72 288172.83 | картометрический метод | 0.4 | - |
| 481 | 432915.69 288146.31 | картометрический метод | 0.4 | - |
| 482 | 432914.52 288101.91 | картометрический метод | 0.4 | - |
| 483 | 432873.78 288068.64 | картометрический метод | 0.4 | - |
| 484 | 432758.55 288007.53 | картометрический метод | 0.4 | - |
| 485 | 433018.5 287796.66  | картометрический метод | 0.4 | - |
| 486 | 433354.26 287532.57 | картометрический метод | 0.4 | - |
| 487 | 433373.16 287576.34 | картометрический метод | 0.4 | - |
| 488 | 433479.63 287596.89 | картометрический метод | 0.4 | - |
| 489 | 433449.15 287684.19 | картометрический метод | 0.4 | - |
| 490 | 433456.83 287701.5  | картометрический метод | 0.4 | - |
| 491 | 433478.91 287717.31 | картометрический метод | 0.4 | - |
| 492 | 433590.66 287719.38 | картометрический метод | 0.4 | - |
| 493 | 433662 287715.24    | картометрический метод | 0.4 | - |
| 494 | 433912.44 287738.07 | картометрический метод | 0.4 | - |
| 495 | 434007.24 287768.73 | картометрический метод | 0.4 | - |
| 496 | 434032.11 287749.26 | картометрический метод | 0.4 | - |
| 497 | 434022.6 287716.29  | картометрический метод | 0.4 | - |
| 498 | 433946.22 287631.66 | картометрический метод | 0.4 | - |
| 499 | 433962.12 287526.63 | картометрический метод | 0.4 | - |
| 500 | 433951.92 287452.38 | картометрический метод | 0.4 | - |
| 501 | 433770.36 287317.5  | картометрический метод | 0.4 | - |
| 502 | 433789.5 287393.31  | картометрический метод | 0.4 | - |
| 503 | 433713.15 287443.47 | картометрический метод | 0.4 | - |
| 504 | 433535.43 287462.97 | картометрический метод | 0.4 | - |
| 505 | 433511.91 287381.85 | картометрический метод | 0.4 | - |
| 506 | 433466.28 287338.32 | картометрический метод | 0.4 | - |



|     |                     |                        |     |   |
|-----|---------------------|------------------------|-----|---|
| 507 | 433616.76 287075.67 | картометрический метод | 0.4 | - |
| 508 | 433721.34 286983.39 | картометрический метод | 0.4 | - |
| 509 | 433784.91 286948.8  | картометрический метод | 0.4 | - |
| 510 | 433850.85 286920.3  | картометрический метод | 0.4 | - |
| 511 | 433885.32 286896.57 | картометрический метод | 0.4 | - |
| 512 | 433909.71 286910.61 | картометрический метод | 0.4 | - |
| 513 | 433915.74 286916.37 | картометрический метод | 0.4 | - |
| 514 | 433841.1 286966.59  | картометрический метод | 0.4 | - |
| 515 | 433824.24 286977.6  | картометрический метод | 0.4 | - |
| 516 | 433808.04 286985.79 | картометрический метод | 0.4 | - |
| 517 | 433788.15 286992.09 | картометрический метод | 0.4 | - |
| 518 | 433759.89 286997.67 | картометрический метод | 0.4 | - |
| 519 | 433748.1 286998.78  | картометрический метод | 0.4 | - |
| 520 | 433732.05 287022.48 | картометрический метод | 0.4 | - |
| 521 | 433793.13 287049.15 | картометрический метод | 0.4 | - |
| 522 | 433852.05 287075.19 | картометрический метод | 0.4 | - |
| 523 | 433872.81 287074.47 | картометрический метод | 0.4 | - |
| 524 | 433883.31 287079.24 | картометрический метод | 0.4 | - |
| 525 | 433881.93 287091.81 | картометрический метод | 0.4 | - |
| 526 | 433878.54 287107.59 | картометрический метод | 0.4 | - |
| 527 | 433880.1 287108.37  | картометрический метод | 0.4 | - |
| 528 | 433879.86 287110.5  | картометрический метод | 0.4 | - |
| 529 | 433881.72 287111.31 | картометрический метод | 0.4 | - |
| 530 | 433857 287213.19    | картометрический метод | 0.4 | - |
| 531 | 433834.95 287294.22 | картометрический метод | 0.4 | - |
| 532 | 433881.03 287365.38 | картометрический метод | 0.4 | - |
| 533 | 433930.74 287427.72 | картометрический метод | 0.4 | - |
| 534 | 434009.25 287441.82 | картометрический метод | 0.4 | - |
| 535 | 434038.95 287474.79 | картометрический метод | 0.4 | - |
| 536 | 434192.25 287463.54 | картометрический метод | 0.4 | - |
| 537 | 434282.67 287519.22 | картометрический метод | 0.4 | - |
| 538 | 434376.51 287568.27 | картометрический метод | 0.4 | - |
| 539 | 434465.76 287619.39 | картометрический метод | 0.4 | - |
| 540 | 434564.88 287706.48 | картометрический метод | 0.4 | - |
| 541 | 434574 287765.73    | картометрический метод | 0.4 | - |
| 542 | 434607.75 287809.56 | картометрический метод | 0.4 | - |
| 543 | 434609.61 287816.46 | картометрический метод | 0.4 | - |
| 544 | 434616.24 287820.57 | картометрический метод | 0.4 | - |
| 545 | 434648.64 287862.66 | картометрический метод | 0.4 | - |
| 546 | 434710.65 288045.45 | картометрический метод | 0.4 | - |
| 547 | 434754.9 288207.54  | картометрический метод | 0.4 | - |
| 548 | 434815.14 288193.17 | картометрический метод | 0.4 | - |
| 549 | 434906.19 288188.85 | картометрический метод | 0.4 | - |
| 550 | 435020.97 288165.09 | картометрический метод | 0.4 | - |
| 551 | 435072.93 288197.46 | картометрический метод | 0.4 | - |
| 552 | 435106.53 288261.06 | картометрический метод | 0.4 | - |
| 553 | 435144.81 288318.36 | картометрический метод | 0.4 | - |
| 554 | 435118.35 288416.31 | картометрический метод | 0.4 | - |
| 555 | 435169.53 288490.71 | картометрический метод | 0.4 | - |
| 556 | 435260.46 288514.62 | картометрический метод | 0.4 | - |
| 557 | 435316.32 288542.76 | картометрический метод | 0.4 | - |
| 558 | 435341.94 288496.05 | картометрический метод | 0.4 | - |
| 559 | 435465.54 288370.14 | картометрический метод | 0.4 | - |
| 560 | 435484.98 288234.27 | картометрический метод | 0.4 | - |
| 561 | 435459.96 288226.59 | картометрический метод | 0.4 | - |
| 562 | 435473.49 288133.47 | картометрический метод | 0.4 | - |
| 563 | 435474.39 288133.26 | картометрический метод | 0.4 | - |
| 564 | 435479.7 288134.19  | картометрический метод | 0.4 | - |
| 565 | 435485.37 288136.02 | картометрический метод | 0.4 | - |

|     |                     |                        |     |   |
|-----|---------------------|------------------------|-----|---|
| 566 | 435494.82 288139.56 | картометрический метод | 0.4 | - |
| 567 | 435506.55 288139.83 | картометрический метод | 0.4 | - |
| 568 | 435516.15 288137.67 | картометрический метод | 0.4 | - |
| 569 | 435521.58 288133.98 | картометрический метод | 0.4 | - |
| 570 | 435527.28 288132.09 | картометрический метод | 0.4 | - |
| 571 | 435533.31 288132.48 | картометрический метод | 0.4 | - |
| 572 | 435543.36 288134.88 | картометрический метод | 0.4 | - |
| 573 | 435549.21 288136.35 | картометрический метод | 0.4 | - |
| 574 | 435555.36 288137.94 | картометрический метод | 0.4 | - |
| 575 | 435559.08 288139.41 | картометрический метод | 0.4 | - |
| 576 | 435660.54 288141.12 | картометрический метод | 0.4 | - |
| 577 | 435716.94 288132.69 | картометрический метод | 0.4 | - |
| 578 | 435747.66 288120.48 | картометрический метод | 0.4 | - |
| 579 | 435784.83 288096.09 | картометрический метод | 0.4 | - |
| 580 | 435785.73 288095.73 | картометрический метод | 0.4 | - |
| 581 | 435785.91 288095.61 | картометрический метод | 0.4 | - |
| 582 | 435808.05 288081.03 | картометрический метод | 0.4 | - |
| 583 | 435808.98 288080.04 | картометрический метод | 0.4 | - |
| 584 | 435809.1 288079.83  | картометрический метод | 0.4 | - |
| 585 | 435813.6 288070.53  | картометрический метод | 0.4 | - |
| 586 | 435813.87 288069.27 | картометрический метод | 0.4 | - |
| 587 | 435813.87 288068.94 | картометрический метод | 0.4 | - |
| 588 | 435813.57 288046.92 | картометрический метод | 0.4 | - |
| 589 | 435814.02 288034.41 | картометрический метод | 0.4 | - |
| 590 | 435813.99 288034.38 | картометрический метод | 0.4 | - |
| 591 | 435812.16 288031.32 | картометрический метод | 0.4 | - |
| 592 | 435772.23 287951.73 | картометрический метод | 0.4 | - |
| 593 | 435723.27 287852.67 | картометрический метод | 0.4 | - |
| 594 | 435723.12 287852.25 | картометрический метод | 0.4 | - |
| 595 | 435722.73 287851.41 | картометрический метод | 0.4 | - |
| 596 | 435722.7 287851.38  | картометрический метод | 0.4 | - |
| 597 | 435722.43 287850.9  | картометрический метод | 0.4 | - |
| 598 | 435691.08 287784.87 | картометрический метод | 0.4 | - |
| 599 | 435678.63 287765.82 | картометрический метод | 0.4 | - |
| 600 | 435642.75 287731.95 | картометрический метод | 0.4 | - |
| 601 | 435615.96 287720.13 | картометрический метод | 0.4 | - |
| 602 | 435584.79 287708.28 | картометрический метод | 0.4 | - |
| 603 | 435563.52 287707.71 | картометрический метод | 0.4 | - |
| 604 | 435554.82 287706.81 | картометрический метод | 0.4 | - |
| 605 | 435554.61 287706.78 | картометрический метод | 0.4 | - |
| 606 | 435554.34 287706.75 | картометрический метод | 0.4 | - |
| 607 | 435553.98 287706.75 | картометрический метод | 0.4 | - |
| 608 | 435553.38 287706.75 | картометрический метод | 0.4 | - |
| 609 | 435552.81 287706.81 | картометрический метод | 0.4 | - |
| 610 | 435552.27 287706.9  | картометрический метод | 0.4 | - |
| 611 | 435550.92 287707.14 | картометрический метод | 0.4 | - |
| 612 | 435482.88 287631.87 | картометрический метод | 0.4 | - |
| 613 | 435482.85 287631.9  | картометрический метод | 0.4 | - |
| 614 | 435482.49 287631.42 | картометрический метод | 0.4 | - |
| 615 | 435416.43 287558.34 | картометрический метод | 0.4 | - |
| 616 | 435416.4 287525.1   | картометрический метод | 0.4 | - |
| 617 | 435469.5 287501.67  | картометрический метод | 0.4 | - |
| 618 | 435469.59 287501.64 | картометрический метод | 0.4 | - |
| 619 | 435480.6 287496.75  | картометрический метод | 0.4 | - |
| 620 | 435480.87 287496.63 | картометрический метод | 0.4 | - |
| 621 | 435481.98 287495.52 | картометрический метод | 0.4 | - |
| 622 | 435482.4 287494.05  | картометрический метод | 0.4 | - |
| 623 | 435482.4 287494.02  | картометрический метод | 0.4 | - |
| 624 | 435482.4 287484.36  | картометрический метод | 0.4 | - |

|     |                     |                        |     |   |
|-----|---------------------|------------------------|-----|---|
| 625 | 435482.4 287484.27  | картометрический метод | 0.4 | - |
| 626 | 435482.4 287484.03  | картометрический метод | 0.4 | - |
| 627 | 435482.37 287483.94 | картометрический метод | 0.4 | - |
| 628 | 435482.34 287483.43 | картометрический метод | 0.4 | - |
| 629 | 435482.34 287483.31 | картометрический метод | 0.4 | - |
| 630 | 435482.31 287483.13 | картометрический метод | 0.4 | - |
| 631 | 435482.31 287483.07 | картометрический метод | 0.4 | - |
| 632 | 435482.25 287482.56 | картометрический метод | 0.4 | - |
| 633 | 435482.22 287482.44 | картометрический метод | 0.4 | - |
| 634 | 435482.19 287482.26 | картометрический метод | 0.4 | - |
| 635 | 435482.19 287482.23 | картометрический метод | 0.4 | - |
| 636 | 435482.1 287481.72  | картометрический метод | 0.4 | - |
| 637 | 435482.1 287481.66  | картометрический метод | 0.4 | - |
| 638 | 435482.04 287481.42 | картометрический метод | 0.4 | - |
| 639 | 435482.01 287481.24 | картометрический метод | 0.4 | - |
| 640 | 435481.86 287480.73 | картометрический метод | 0.4 | - |
| 641 | 435481.83 287480.64 | картометрический метод | 0.4 | - |
| 642 | 435481.8 287480.49  | картометрический метод | 0.4 | - |
| 643 | 435481.62 287480.01 | картометрический метод | 0.4 | - |
| 644 | 435481.59 287479.92 | картометрический метод | 0.4 | - |
| 645 | 435481.56 287479.74 | картометрический метод | 0.4 | - |
| 646 | 435481.53 287479.68 | картометрический метод | 0.4 | - |
| 647 | 435481.32 287479.17 | картометрический метод | 0.4 | - |
| 648 | 435481.29 287479.08 | картометрический метод | 0.4 | - |
| 649 | 435481.2 287478.9   | картометрический метод | 0.4 | - |
| 650 | 435481.17 287478.81 | картометрический метод | 0.4 | - |
| 651 | 435480.96 287478.36 | картометрический метод | 0.4 | - |
| 652 | 435480.93 287478.3  | картометрический метод | 0.4 | - |
| 653 | 435480.84 287478.12 | картометрический метод | 0.4 | - |
| 654 | 435480.78 287478    | картометрический метод | 0.4 | - |
| 655 | 435480.54 287477.55 | картометрический метод | 0.4 | - |
| 656 | 435480.51 287477.52 | картометрический метод | 0.4 | - |
| 657 | 435480.48 287477.46 | картометрический метод | 0.4 | - |
| 658 | 435480.45 287477.43 | картометрический метод | 0.4 | - |
| 659 | 435480.39 287477.31 | картометрический метод | 0.4 | - |
| 660 | 435480.36 287477.28 | картометрический метод | 0.4 | - |
| 661 | 435480.15 287476.89 | картометрический метод | 0.4 | - |
| 662 | 435480.12 287476.86 | картометрический метод | 0.4 | - |
| 663 | 435480 287476.68    | картометрический метод | 0.4 | - |
| 664 | 435479.91 287476.5  | картометрический метод | 0.4 | - |
| 665 | 435479.61 287476.08 | картометрический метод | 0.4 | - |
| 666 | 435479.52 287475.96 | картометрический метод | 0.4 | - |
| 667 | 435479.4 287475.84  | картометрический метод | 0.4 | - |
| 668 | 435479.1 287475.45  | картометрический метод | 0.4 | - |
| 669 | 435479.04 287475.36 | картометрический метод | 0.4 | - |
| 670 | 435478.89 287475.18 | картометрический метод | 0.4 | - |
| 671 | 435478.8 287475.09  | картометрический метод | 0.4 | - |
| 672 | 435478.44 287474.73 | картометрический метод | 0.4 | - |
| 673 | 435478.35 287474.61 | картометрический метод | 0.4 | - |
| 674 | 435478.2 287474.49  | картометрический метод | 0.4 | - |
| 675 | 435478.2 287474.46  | картометрический метод | 0.4 | - |
| 676 | 435477.84 287474.13 | картометрический метод | 0.4 | - |
| 677 | 435477.75 287474.04 | картометрический метод | 0.4 | - |
| 678 | 435477.6 287473.89  | картометрический метод | 0.4 | - |
| 679 | 435477.21 287473.56 | картометрический метод | 0.4 | - |
| 680 | 435477.12 287473.5  | картометрический метод | 0.4 | - |
| 681 | 435476.94 287473.35 | картометрический метод | 0.4 | - |
| 682 | 435476.85 287473.29 | картометрический метод | 0.4 | - |
| 683 | 435476.46 287472.99 | картометрический метод | 0.4 | - |

|     |                     |                        |     |   |
|-----|---------------------|------------------------|-----|---|
| 684 | 435476.28 287472.87 | картометрический метод | 0.4 | - |
| 685 | 435476.13 287472.78 | картометрический метод | 0.4 | - |
| 686 | 435475.74 287472.51 | картометрический метод | 0.4 | - |
| 687 | 435475.65 287472.45 | картометрический метод | 0.4 | - |
| 688 | 435475.5 287472.36  | картометрический метод | 0.4 | - |
| 689 | 435475.47 287472.33 | картометрический метод | 0.4 | - |
| 690 | 435475.44 287472.33 | картометрический метод | 0.4 | - |
| 691 | 435475.02 287472.09 | картометрический метод | 0.4 | - |
| 692 | 435474.93 287472.03 | картометрический метод | 0.4 | - |
| 693 | 435474.75 287471.94 | картометрический метод | 0.4 | - |
| 694 | 435474.69 287471.91 | картометрический метод | 0.4 | - |
| 695 | 435474.24 287471.67 | картометрический метод | 0.4 | - |
| 696 | 435474.12 287471.64 | картометрический метод | 0.4 | - |
| 697 | 435473.88 287471.52 | картометрический метод | 0.4 | - |
| 698 | 435473.79 287471.49 | картометрический метод | 0.4 | - |
| 699 | 435473.31 287471.31 | картометрический метод | 0.4 | - |
| 700 | 435473.16 287471.25 | картометрический метод | 0.4 | - |
| 701 | 435473.01 287471.19 | картометрический метод | 0.4 | - |
| 702 | 435472.53 287471.01 | картометрический метод | 0.4 | - |
| 703 | 435472.41 287470.98 | картометрический метод | 0.4 | - |
| 704 | 435472.26 287470.92 | картометрический метод | 0.4 | - |
| 705 | 435472.23 287470.92 | картометрический метод | 0.4 | - |
| 706 | 435471.75 287470.8  | картометрический метод | 0.4 | - |
| 707 | 435471.69 287470.77 | картометрический метод | 0.4 | - |
| 708 | 435471.48 287470.71 | картометрический метод | 0.4 | - |
| 709 | 435471.3 287470.68  | картометрический метод | 0.4 | - |
| 710 | 435470.79 287470.59 | картометрический метод | 0.4 | - |
| 711 | 435470.7 287470.56  | картометрический метод | 0.4 | - |
| 712 | 435470.55 287470.56 | картометрический метод | 0.4 | - |
| 713 | 435470.49 287470.53 | картометрический метод | 0.4 | - |
| 714 | 435469.98 287470.44 | картометрический метод | 0.4 | - |
| 715 | 435469.86 287470.44 | картометрический метод | 0.4 | - |
| 716 | 435469.65 287470.44 | картометрический метод | 0.4 | - |
| 717 | 435469.59 287470.41 | картометрический метод | 0.4 | - |
| 718 | 435469.11 287470.38 | картометрический метод | 0.4 | - |
| 719 | 435469.02 287470.38 | картометрический метод | 0.4 | - |
| 720 | 435468.81 287470.38 | картометрический метод | 0.4 | - |
| 721 | 435468.69 287470.35 | картометрический метод | 0.4 | - |
| 722 | 435468.18 287470.35 | картометрический метод | 0.4 | - |
| 723 | 435468.06 287470.35 | картометрический метод | 0.4 | - |
| 724 | 435467.88 287470.35 | картометрический метод | 0.4 | - |
| 725 | 435467.79 287470.35 | картометрический метод | 0.4 | - |
| 726 | 435467.28 287470.41 | картометрический метод | 0.4 | - |
| 727 | 435467.22 287470.41 | картометрический метод | 0.4 | - |
| 728 | 435467.04 287470.41 | картометрический метод | 0.4 | - |
| 729 | 435466.92 287470.41 | картометрический метод | 0.4 | - |
| 730 | 435466.41 287470.47 | картометрический метод | 0.4 | - |
| 731 | 435466.35 287470.5  | картометрический метод | 0.4 | - |
| 732 | 435466.17 287470.53 | картометрический метод | 0.4 | - |
| 733 | 435466.08 287470.53 | картометрический метод | 0.4 | - |
| 734 | 435465.6 287470.62  | картометрический метод | 0.4 | - |
| 735 | 435465.42 287470.65 | картометрический метод | 0.4 | - |
| 736 | 435465.18 287470.71 | картометрический метод | 0.4 | - |
| 737 | 435465.15 287470.74 | картометрический метод | 0.4 | - |
| 738 | 435464.64 287470.86 | картометрический метод | 0.4 | - |
| 739 | 435464.49 287470.89 | картометрический метод | 0.4 | - |
| 740 | 435464.34 287470.92 | картометрический метод | 0.4 | - |
| 741 | 435463.86 287471.07 | картометрический метод | 0.4 | - |
| 742 | 435463.71 287471.13 | картометрический метод | 0.4 | - |

|     |                     |                        |     |   |
|-----|---------------------|------------------------|-----|---|
| 743 | 435463.56 287471.19 | картометрический метод | 0.4 | - |
| 744 | 435463.08 287471.37 | картометрический метод | 0.4 | - |
| 745 | 435462.99 287471.4  | картометрический метод | 0.4 | - |
| 746 | 435462.75 287471.52 | картометрический метод | 0.4 | - |
| 747 | 435462.63 287471.58 | картометрический метод | 0.4 | - |
| 748 | 435462.18 287471.79 | картометрический метод | 0.4 | - |
| 749 | 435462.12 287471.82 | картометрический метод | 0.4 | - |
| 750 | 435461.94 287471.91 | картометрический метод | 0.4 | - |
| 751 | 435461.85 287471.94 | картометрический метод | 0.4 | - |
| 752 | 435461.43 287472.18 | картометрический метод | 0.4 | - |
| 753 | 435461.4 287472.18  | картометрический метод | 0.4 | - |
| 754 | 435461.34 287472.21 | картометрический метод | 0.4 | - |
| 755 | 435461.19 287472.3  | картометрический метод | 0.4 | - |
| 756 | 435461.1 287472.36  | картометрический метод | 0.4 | - |
| 757 | 435460.71 287472.6  | картометрический метод | 0.4 | - |
| 758 | 435460.56 287472.69 | картометрический метод | 0.4 | - |
| 759 | 435460.38 287472.81 | картометрический метод | 0.4 | - |
| 760 | 435459.96 287473.11 | картометрический метод | 0.4 | - |
| 761 | 435459.87 287473.17 | картометрический метод | 0.4 | - |
| 762 | 435459.69 287473.32 | картометрический метод | 0.4 | - |
| 763 | 435459.63 287473.35 | картометрический метод | 0.4 | - |
| 764 | 435458.46 287474.31 | картометрический метод | 0.4 | - |
| 765 | 435453.63 287477.55 | картометрический метод | 0.4 | - |
| 766 | 435448.56 287480.49 | картометрический метод | 0.4 | - |
| 767 | 435443.34 287483.13 | картометрический метод | 0.4 | - |
| 768 | 435437.97 287485.41 | картометрический метод | 0.4 | - |
| 769 | 435432.45 287487.36 | картометрический метод | 0.4 | - |
| 770 | 435426.84 287488.95 | картометрический метод | 0.4 | - |
| 771 | 435421.14 287490.18 | картометрический метод | 0.4 | - |
| 772 | 435415.38 287491.05 | картометрический метод | 0.4 | - |
| 773 | 435409.56 287491.53 | картометрический метод | 0.4 | - |
| 774 | 435403.68 287491.65 | картометрический метод | 0.4 | - |
| 775 | 435303.57 287491.68 | картометрический метод | 0.4 | - |
| 776 | 435298.05 287491.71 | картометрический метод | 0.4 | - |
| 777 | 435298.05 287491.68 | картометрический метод | 0.4 | - |
| 778 | 435293.7 287491.71  | картометрический метод | 0.4 | - |
| 779 | 435219.72 287491.74 | картометрический метод | 0.4 | - |
| 780 | 435213.87 287491.5  | картометрический метод | 0.4 | - |
| 781 | 435208.08 287490.9  | картометрический метод | 0.4 | - |
| 782 | 435202.35 287489.91 | картометрический метод | 0.4 | - |
| 783 | 435196.68 287488.56 | картометрический метод | 0.4 | - |
| 784 | 435191.1 287486.85  | картометрический метод | 0.4 | - |
| 785 | 435185.64 287484.81 | картометрический метод | 0.4 | - |
| 786 | 435180.3 287482.41  | картометрический метод | 0.4 | - |
| 787 | 435175.14 287479.65 | картометрический метод | 0.4 | - |
| 788 | 435170.13 287476.62 | картометрический метод | 0.4 | - |
| 789 | 435165.27 287473.2  | картометрический метод | 0.4 | - |
| 790 | 435163.5 287471.94  | картометрический метод | 0.4 | - |
| 791 | 435163.41 287471.85 | картометрический метод | 0.4 | - |
| 792 | 435160.65 287470.05 | картометрический метод | 0.4 | - |
| 793 | 435160.53 287469.99 | картометрический метод | 0.4 | - |
| 794 | 435160.47 287469.96 | картометрический метод | 0.4 | - |
| 795 | 435157.62 287468.34 | картометрический метод | 0.4 | - |
| 796 | 435157.47 287468.25 | картометрический метод | 0.4 | - |
| 797 | 435154.53 287466.81 | картометрический метод | 0.4 | - |
| 798 | 435154.35 287466.72 | картометрический метод | 0.4 | - |
| 799 | 435151.32 287465.46 | картометрический метод | 0.4 | - |
| 800 | 435151.14 287465.4  | картометрический метод | 0.4 | - |
| 801 | 435148.02 287464.35 | картометрический метод | 0.4 | - |

|     |                     |                        |     |   |
|-----|---------------------|------------------------|-----|---|
| 802 | 435147.84 287464.29 | картометрический метод | 0.4 | - |
| 803 | 435144.69 287463.45 | картометрический метод | 0.4 | - |
| 804 | 435144.51 287463.39 | картометрический метод | 0.4 | - |
| 805 | 435141.3 287462.73  | картометрический метод | 0.4 | - |
| 806 | 435141.12 287462.7  | картометрический метод | 0.4 | - |
| 807 | 435137.88 287462.25 | картометрический метод | 0.4 | - |
| 808 | 435137.67 287462.25 | картометрический метод | 0.4 | - |
| 809 | 435134.43 287462.01 | картометрический метод | 0.4 | - |
| 810 | 435134.25 287461.98 | картометрический метод | 0.4 | - |
| 811 | 435130.98 287461.95 | картометрический метод | 0.4 | - |
| 812 | 435130.8 287461.98  | картометрический метод | 0.4 | - |
| 813 | 435127.53 287462.13 | картометрический метод | 0.4 | - |
| 814 | 435127.35 287462.16 | картометрический метод | 0.4 | - |
| 815 | 435124.08 287462.52 | картометрический метод | 0.4 | - |
| 816 | 435123.9 287462.55  | картометрический метод | 0.4 | - |
| 817 | 435120.69 287463.15 | картометрический метод | 0.4 | - |
| 818 | 435120.48 287463.18 | картометрический метод | 0.4 | - |
| 819 | 435117.33 287463.99 | картометрический метод | 0.4 | - |
| 820 | 435117.15 287464.02 | картометрический метод | 0.4 | - |
| 821 | 435114 287465.01    | картометрический метод | 0.4 | - |
| 822 | 435113.82 287465.07 | картометрический метод | 0.4 | - |
| 823 | 435110.76 287466.27 | картометрический метод | 0.4 | - |
| 824 | 435110.58 287466.33 | картометрический метод | 0.4 | - |
| 825 | 435107.61 287467.71 | картометрический метод | 0.4 | - |
| 826 | 435107.46 287467.8  | картометрический метод | 0.4 | - |
| 827 | 435106.77 287468.16 | картометрический метод | 0.4 | - |
| 828 | 435106.77 287468.19 | картометрический метод | 0.4 | - |
| 829 | 435104.58 287469.36 | картометрический метод | 0.4 | - |
| 830 | 435104.52 287469.39 | картометрический метод | 0.4 | - |
| 831 | 435104.4 287469.45  | картометрический метод | 0.4 | - |
| 832 | 435101.61 287471.22 | картометрический метод | 0.4 | - |
| 833 | 435101.46 287471.31 | картометрический метод | 0.4 | - |
| 834 | 435098.79 287473.23 | картометрический метод | 0.4 | - |
| 835 | 435098.64 287473.35 | картометрический метод | 0.4 | - |
| 836 | 435096.06 287475.42 | картометрический метод | 0.4 | - |
| 837 | 435095.91 287475.57 | картометрический метод | 0.4 | - |
| 838 | 435093.51 287477.82 | картометрический метод | 0.4 | - |
| 839 | 435093.36 287477.94 | картометрический метод | 0.4 | - |
| 840 | 435091.08 287480.34 | картометрический метод | 0.4 | - |
| 841 | 435090.96 287480.46 | картометрический метод | 0.4 | - |
| 842 | 435088.83 287483.01 | картометрический метод | 0.4 | - |
| 843 | 435088.71 287483.13 | картометрический метод | 0.4 | - |
| 844 | 435086.73 287485.83 | картометрический метод | 0.4 | - |
| 845 | 435086.64 287485.98 | картометрический метод | 0.4 | - |
| 846 | 435084.81 287488.77 | картометрический метод | 0.4 | - |
| 847 | 435084.75 287488.89 | картометрический метод | 0.4 | - |
| 848 | 435084.72 287488.92 | картометрический метод | 0.4 | - |
| 849 | 435083.07 287491.8  | картометрический метод | 0.4 | - |
| 850 | 435082.98 287491.98 | картометрический метод | 0.4 | - |
| 851 | 435081.51 287494.98 | картометрический метод | 0.4 | - |
| 852 | 435081.45 287495.16 | картометрический метод | 0.4 | - |
| 853 | 435080.19 287498.25 | картометрический метод | 0.4 | - |
| 854 | 435080.16 287498.34 | картометрический метод | 0.4 | - |
| 855 | 435079.23 287500.77 | картометрический метод | 0.4 | - |
| 856 | 435078.21 287503.05 | картометрический метод | 0.4 | - |
| 857 | 435077.04 287505.27 | картометрический метод | 0.4 | - |
| 858 | 435075.75 287507.4  | картометрический метод | 0.4 | - |
| 859 | 435074.31 287509.47 | картометрический метод | 0.4 | - |
| 860 | 435072.78 287511.42 | картометрический метод | 0.4 | - |

|     |                     |                        |     |   |
|-----|---------------------|------------------------|-----|---|
| 861 | 435071.13 287513.28 | картометрический метод | 0.4 | - |
| 862 | 435069.36 287515.02 | картометрический метод | 0.4 | - |
| 863 | 435067.47 287516.64 | картометрический метод | 0.4 | - |
| 864 | 435065.52 287518.14 | картометрический метод | 0.4 | - |
| 865 | 435063.45 287519.52 | картометрический метод | 0.4 | - |
| 866 | 435061.32 287520.78 | картометрический метод | 0.4 | - |
| 867 | 435059.04 287521.92 | картометрический метод | 0.4 | - |
| 868 | 435056.22 287523.33 | картометрический метод | 0.4 | - |
| 869 | 435028.71 287535.45 | картометрический метод | 0.4 | - |
| 870 | 435023.22 287537.88 | картометрический метод | 0.4 | - |
| 871 | 434999.16 287548.47 | картометрический метод | 0.4 | - |
| 872 | 434998.62 287547.69 | картометрический метод | 0.4 | - |
| 873 | 434997.99 287546.94 | картометрический метод | 0.4 | - |
| 874 | 434997.33 287546.22 | картометрический метод | 0.4 | - |
| 875 | 434996.64 287545.53 | картометрический метод | 0.4 | - |
| 876 | 434995.89 287544.9  | картометрический метод | 0.4 | - |
| 877 | 434995.11 287544.33 | картометрический метод | 0.4 | - |
| 878 | 434994.3 287543.79  | картометрический метод | 0.4 | - |
| 879 | 434993.46 287543.31 | картометрический метод | 0.4 | - |
| 880 | 434992.59 287542.89 | картометрический метод | 0.4 | - |
| 881 | 434991.69 287542.5  | картометрический метод | 0.4 | - |
| 882 | 434990.79 287542.2  | картометрический метод | 0.4 | - |
| 883 | 434989.83 287541.93 | картометрический метод | 0.4 | - |
| 884 | 434988.9 287541.75  | картометрический метод | 0.4 | - |
| 885 | 434987.94 287541.63 | картометрический метод | 0.4 | - |
| 886 | 434986.98 287541.54 | картометрический метод | 0.4 | - |
| 887 | 434986.02 287541.54 | картометрический метод | 0.4 | - |
| 888 | 434985.06 287541.6  | картометрический метод | 0.4 | - |
| 889 | 434984.1 287541.69  | картометрический метод | 0.4 | - |
| 890 | 434983.14 287541.87 | картометрический метод | 0.4 | - |
| 891 | 434982.21 287542.11 | картометрический метод | 0.4 | - |
| 892 | 434981.28 287542.41 | картометрический метод | 0.4 | - |
| 893 | 434980.38 287542.74 | картометрический метод | 0.4 | - |
| 894 | 434979.51 287543.16 | картометрический метод | 0.4 | - |
| 895 | 434978.67 287543.61 | картометрический метод | 0.4 | - |
| 896 | 434977.83 287544.15 | картометрический метод | 0.4 | - |
| 897 | 434977.05 287544.69 | картометрический метод | 0.4 | - |
| 898 | 434976.3 287545.32  | картометрический метод | 0.4 | - |
| 899 | 434975.58 287545.98 | картометрический метод | 0.4 | - |
| 900 | 434974.89 287546.7  | картометрический метод | 0.4 | - |
| 901 | 434974.26 287547.42 | картометрический метод | 0.4 | - |
| 902 | 434973.69 287548.2  | картометрический метод | 0.4 | - |
| 903 | 434973.15 287549.04 | картометрический метод | 0.4 | - |
| 904 | 434972.67 287549.91 | картометрический метод | 0.4 | - |
| 905 | 434972.25 287550.78 | картометрический метод | 0.4 | - |
| 906 | 434971.89 287551.68 | картометрический метод | 0.4 | - |
| 907 | 434971.56 287552.61 | картометрический метод | 0.4 | - |
| 908 | 434971.29 287553.57 | картометрический метод | 0.4 | - |
| 909 | 434971.08 287554.53 | картометрический метод | 0.4 | - |
| 910 | 434970.96 287555.52 | картометрический метод | 0.4 | - |
| 911 | 434970.87 287556.51 | картометрический метод | 0.4 | - |
| 912 | 434970.84 287557.47 | картометрический метод | 0.4 | - |
| 913 | 434970.87 287558.46 | картометрический метод | 0.4 | - |
| 914 | 434970.96 287559.45 | картометрический метод | 0.4 | - |
| 915 | 434971.11 287560.41 | картометрический метод | 0.4 | - |
| 916 | 434971.32 287561.4  | картометрический метод | 0.4 | - |
| 917 | 434971.59 287562.33 | картометрический метод | 0.4 | - |
| 918 | 434971.92 287563.26 | картометрический метод | 0.4 | - |
| 919 | 434972.31 287564.16 | картометрический метод | 0.4 | - |

|     |           |           |                        |     |   |
|-----|-----------|-----------|------------------------|-----|---|
| 920 | 434905.08 | 287594.7  | картометрический метод | 0.4 | - |
| 921 | 434892.39 | 287593.62 | картометрический метод | 0.4 | - |
| 922 | 434760.72 | 287556.21 | картометрический метод | 0.4 | - |
| 923 | 434759.94 | 287556.12 | картометрический метод | 0.4 | - |
| 924 | 434759.64 | 287556.12 | картометрический метод | 0.4 | - |
| 925 | 434749.41 | 287556.96 | картометрический метод | 0.4 | - |
| 926 | 434748.18 | 287557.32 | картометрический метод | 0.4 | - |
| 927 | 434747.91 | 287557.5  | картометрический метод | 0.4 | - |
| 928 | 434739.9  | 287563.29 | картометрический метод | 0.4 | - |
| 929 | 434739.6  | 287563.53 | картометрический метод | 0.4 | - |
| 930 | 434733.45 | 287569.32 | картометрический метод | 0.4 | - |
| 931 | 434685.18 | 287549.43 | картометрический метод | 0.4 | - |
| 932 | 434685.03 | 287549.31 | картометрический метод | 0.4 | - |
| 933 | 434682.24 | 287546.94 | картометрический метод | 0.4 | - |
| 934 | 434658.78 | 287528.19 | картометрический метод | 0.4 | - |
| 935 | 434640.51 | 287516.79 | картометрический метод | 0.4 | - |
| 936 | 434638.83 | 287515.86 | картометрический метод | 0.4 | - |
| 937 | 434623.29 | 287494.53 | картометрический метод | 0.4 | - |
| 938 | 434614.23 | 287486.82 | картометрический метод | 0.4 | - |
| 939 | 434615.61 | 287480.19 | картометрический метод | 0.4 | - |
| 940 | 434602.17 | 287460.36 | картометрический метод | 0.4 | - |
| 941 | 434586.66 | 287448.87 | картометрический метод | 0.4 | - |
| 942 | 434580.15 | 287432.01 | картометрический метод | 0.4 | - |
| 943 | 434572.14 | 287421.72 | картометрический метод | 0.4 | - |
| 944 | 434524.92 | 287364.81 | картометрический метод | 0.4 | - |
| 945 | 434515.02 | 287355.63 | картометрический метод | 0.4 | - |
| 946 | 434453.16 | 287331.18 | картометрический метод | 0.4 | - |
| 947 | 434426.16 | 287316.27 | картометрический метод | 0.4 | - |
| 948 | 434335.35 | 287238.57 | картометрический метод | 0.4 | - |
| 949 | 434242.44 | 287187.78 | картометрический метод | 0.4 | - |
| 950 | 434228.31 | 287182.53 | картометрический метод | 0.4 | - |
| 951 | 434215.08 | 287181.93 | картометрический метод | 0.4 | - |
| 952 | 434206.47 | 287183.91 | картометрический метод | 0.4 | - |
| 953 | 434151.69 | 287199.45 | картометрический метод | 0.4 | - |
| 954 | 434147.13 | 287204.34 | картометрический метод | 0.4 | - |
| 955 | 434130.39 | 287201.85 | картометрический метод | 0.4 | - |
| 956 | 434107.53 | 287189.64 | картометрический метод | 0.4 | - |
| 957 | 434102.07 | 287186.16 | картометрический метод | 0.4 | - |
| 958 | 434087.52 | 287173.08 | картометрический метод | 0.4 | - |
| 959 | 434083.86 | 287163.96 | картометрический метод | 0.4 | - |
| 960 | 434076.36 | 287095.41 | картометрический метод | 0.4 | - |
| 961 | 434075.37 | 287092.14 | картометрический метод | 0.4 | - |
| 962 | 434064.69 | 287071.2  | картометрический метод | 0.4 | - |
| 963 | 434062.47 | 287068.32 | картометрический метод | 0.4 | - |
| 964 | 434046.45 | 287054.73 | картометрический метод | 0.4 | - |
| 965 | 434021.34 | 287040.87 | картометрический метод | 0.4 | - |
| 966 | 433998.96 | 287027.34 | картометрический метод | 0.4 | - |
| 967 | 433990.47 | 287020.11 | картометрический метод | 0.4 | - |
| 968 | 433973.49 | 286992.78 | картометрический метод | 0.4 | - |
| 969 | 433971.84 | 286987.8  | картометрический метод | 0.4 | - |
| 970 | 433963.29 | 286952.76 | картометрический метод | 0.4 | - |
| 971 | 433952.1  | 286928.46 | картометрический метод | 0.4 | - |
| 972 | 433950.96 | 286926.6  | картометрический метод | 0.4 | - |
| 973 | 433941.6  | 286914.75 | картометрический метод | 0.4 | - |
| 974 | 433921.98 | 286896.06 | картометрический метод | 0.4 | - |
| 975 | 433920.18 | 286894.71 | картометрический метод | 0.4 | - |
| 976 | 433902.66 | 286884.63 | картометрический метод | 0.4 | - |
| 977 | 433950    | 286852.05 | картометрический метод | 0.4 | - |
| 978 | 434206.11 | 286750.26 | картометрический метод | 0.4 | - |



|      |                     |                        |     |   |
|------|---------------------|------------------------|-----|---|
| 979  | 434429.64 286669.83 | картометрический метод | 0.4 | - |
| 980  | 434892.69 286299.84 | картометрический метод | 0.4 | - |
| 981  | 435042.21 286190.55 | картометрический метод | 0.4 | - |
| 982  | 435101.85 286161.48 | картометрический метод | 0.4 | - |
| 983  | 435147.42 286148.79 | картометрический метод | 0.4 | - |
| 984  | 435256.38 286148.7  | картометрический метод | 0.4 | - |
| 985  | 435272.4 286171.95  | картометрический метод | 0.4 | - |
| 986  | 435311.28 286160.82 | картометрический метод | 0.4 | - |
| 987  | 435355.77 286181.73 | картометрический метод | 0.4 | - |
| 988  | 435351.69 286223.91 | картометрический метод | 0.4 | - |
| 989  | 435448.53 286261.38 | картометрический метод | 0.4 | - |
| 990  | 435486.18 286130.01 | картометрический метод | 0.4 | - |
| 991  | 435590.7 286160.37  | картометрический метод | 0.4 | - |
| 992  | 435657.42 286201.68 | картометрический метод | 0.4 | - |
| 993  | 435703.59 286264.62 | картометрический метод | 0.4 | - |
| 994  | 435862.47 286453.71 | картометрический метод | 0.4 | - |
| 995  | 435922.92 286498.05 | картометрический метод | 0.4 | - |
| 996  | 436039.35 286566.45 | картометрический метод | 0.4 | - |
| 997  | 436329.96 286700.67 | картометрический метод | 0.4 | - |
| 998  | 436369.11 286691.7  | картометрический метод | 0.4 | - |
| 999  | 436613.49 286619.31 | картометрический метод | 0.4 | - |
| 1000 | 436674.42 286618.38 | картометрический метод | 0.4 | - |
| 1001 | 437090.76 286680.54 | картометрический метод | 0.4 | - |
| 1002 | 437301.36 286703.04 | картометрический метод | 0.4 | - |
| 1003 | 437500.5 286711.2   | картометрический метод | 0.4 | - |
| 1004 | 437534.49 286653.33 | картометрический метод | 0.4 | - |
| 1005 | 437702.22 286797.18 | картометрический метод | 0.4 | - |
| 1006 | 437720.47 286975.89 | картометрический метод | 0.4 | - |
| 1007 | 437656.98 287171.46 | картометрический метод | 0.4 | - |
| 1008 | 437492.49 287678.28 | картометрический метод | 0.4 | - |
| 1009 | 437393.24 288051.11 | картометрический метод | 0.4 | - |
| 1010 | 437205 288530.52    | картометрический метод | 0.4 | - |
| 1011 | 437062.74 289260.9  | картометрический метод | 0.4 | - |
| 1012 | 436676.28 289562.49 | картометрический метод | 0.4 | - |
| 1013 | 436337.86 289917.89 | картометрический метод | 0.4 | - |
| 1014 | 436132.35 290484.96 | картометрический метод | 0.4 | - |
| 1015 | 436127.7 290569.98  | картометрический метод | 0.4 | - |
| 1016 | 435988.44 290612.91 | картометрический метод | 0.4 | - |
| 1017 | 435693.45 290703.78 | картометрический метод | 0.4 | - |
| 1018 | 434945.25 290724.93 | картометрический метод | 0.4 | - |
| 1019 | 434595.6 290635.29  | картометрический метод | 0.4 | - |
| 1020 | 434184.54 290783.34 | картометрический метод | 0.4 | - |
| 1021 | 433979.73 290789.61 | картометрический метод | 0.4 | - |
| 1022 | 433856.61 290893.2  | картометрический метод | 0.4 | - |
| 1023 | 433884.39 290796.6  | картометрический метод | 0.4 | - |
| 1024 | 433956.12 290735.31 | картометрический метод | 0.4 | - |
| 1025 | 433922.37 290584.56 | картометрический метод | 0.4 | - |
| 1026 | 433935.18 290538.66 | картометрический метод | 0.4 | - |
| 1027 | 433887.33 290477.34 | картометрический метод | 0.4 | - |
| 1028 | 433805.13 290477.31 | картометрический метод | 0.4 | - |
| 1029 | 433791.84 290412.24 | картометрический метод | 0.4 | - |
| 1030 | 433777.05 290412.93 | картометрический метод | 0.4 | - |
| 1031 | 433767.42 290469.51 | картометрический метод | 0.4 | - |
| 1032 | 433739.37 290479.08 | картометрический метод | 0.4 | - |
| 1033 | 433725.12 290584.95 | картометрический метод | 0.4 | - |
| 1034 | 433675.5 290614.02  | картометрический метод | 0.4 | - |
| 1035 | 433661.82 290665.65 | картометрический метод | 0.4 | - |
| 1036 | 433686.36 290710.38 | картометрический метод | 0.4 | - |
| 1037 | 433639.35 290769.78 | картометрический метод | 0.4 | - |

|      |                     |                        |     |   |
|------|---------------------|------------------------|-----|---|
| 1038 | 433643.01 290812.56 | картометрический метод | 0.4 | - |
| 1039 | 433568.82 290912.04 | картометрический метод | 0.4 | - |
| 1040 | 433549.02 290998.14 | картометрический метод | 0.4 | - |
| 1041 | 433546.62 291053.91 | картометрический метод | 0.4 | - |
| 1042 | 433449.18 291099.99 | картометрический метод | 0.4 | - |
| 1043 | 433278.06 291283.26 | картометрический метод | 0.4 | - |
| 1044 | 433172.25 291363.03 | картометрический метод | 0.4 | - |
| 1045 | 433169.76 291359.85 | картометрический метод | 0.4 | - |
| 1046 | 433146.57 291362.7  | картометрический метод | 0.4 | - |
| 1047 | 433138.86 291378.69 | картометрический метод | 0.4 | - |
| 1048 | 433143 291385.05    | картометрический метод | 0.4 | - |
| 1    | 433092.42 291423.18 | картометрический метод | 0.4 | - |

## 3. Сведения о характерных точках части (частей) границы объекта

| Обозначение<br>характерных<br>точек границ | Координаты, м |           | Метод определения<br>координат<br>характерной точки | Средняя квадратическая<br>погрешность<br>положения характерной точки<br>(Mt), м | Описание обозначения<br>точки<br>на местности (при<br>наличии) |
|--------------------------------------------|---------------|-----------|-----------------------------------------------------|---------------------------------------------------------------------------------|----------------------------------------------------------------|
|                                            | X             | Y         |                                                     |                                                                                 |                                                                |
| 1                                          | 2             | 3         | 4                                                   | 5                                                                               | 6                                                              |
| Часть № 1                                  |               |           |                                                     |                                                                                 |                                                                |
| 1049                                       | 432945.93     | 290784.39 | картометрический метод                              | 0.4                                                                             | -                                                              |
| 1050                                       | 432923.64     | 290775.63 | картометрический метод                              | 0.4                                                                             | -                                                              |
| 1051                                       | 432915.57     | 290773.41 | картометрический метод                              | 0.4                                                                             | -                                                              |
| 1052                                       | 432763.29     | 290762.37 | картометрический метод                              | 0.4                                                                             | -                                                              |
| 1053                                       | 432718.77     | 290703.21 | картометрический метод                              | 0.4                                                                             | -                                                              |
| 1054                                       | 432732.84     | 290653.23 | картометрический метод                              | 0.4                                                                             | -                                                              |
| 1055                                       | 432788.13     | 290633.04 | картометрический метод                              | 0.4                                                                             | -                                                              |
| 1056                                       | 432896.73     | 290652.24 | картометрический метод                              | 0.4                                                                             | -                                                              |
| 1057                                       | 432942.78     | 290736.24 | картометрический метод                              | 0.4                                                                             | -                                                              |
| 1058                                       | 432948.87     | 290759.34 | картометрический метод                              | 0.4                                                                             | -                                                              |
| 1059                                       | 432948.45     | 290762.16 | картометрический метод                              | 0.4                                                                             | -                                                              |
| 1060                                       | 432948.93     | 290764.35 | картометрический метод                              | 0.4                                                                             | -                                                              |
| 1061                                       | 432948.21     | 290775.87 | картометрический метод                              | 0.4                                                                             | -                                                              |
| 1049                                       | 432945.93     | 290784.39 | картометрический метод                              | 0.4                                                                             | -                                                              |
| Часть № 2                                  |               |           |                                                     |                                                                                 |                                                                |
| 1062                                       | 435035.64     | 286611.42 | картометрический метод                              | 0.4                                                                             | -                                                              |
| 1063                                       | 434980.32     | 286587.78 | картометрический метод                              | 0.4                                                                             | -                                                              |
| 1064                                       | 434936.43     | 286575.45 | картометрический метод                              | 0.4                                                                             | -                                                              |
| 1065                                       | 434869.8      | 286548.33 | картометрический метод                              | 0.4                                                                             | -                                                              |
| 1066                                       | 434820.27     | 286526.73 | картометрический метод                              | 0.4                                                                             | -                                                              |
| 1067                                       | 434818.05     | 286505.73 | картометрический метод                              | 0.4                                                                             | -                                                              |
| 1068                                       | 434840.49     | 286495.14 | картометрический метод                              | 0.4                                                                             | -                                                              |
| 1069                                       | 434910.42     | 286492.38 | картометрический метод                              | 0.4                                                                             | -                                                              |
| 1070                                       | 434997.51     | 286515.99 | картометрический метод                              | 0.4                                                                             | -                                                              |
| 1071                                       | 435032.25     | 286567.02 | картометрический метод                              | 0.4                                                                             | -                                                              |
| 1072                                       | 435051.63     | 286584.33 | картометрический метод                              | 0.4                                                                             | -                                                              |
| 1062                                       | 435035.64     | 286611.42 | картометрический метод                              | 0.4                                                                             | -                                                              |
| Часть № 3                                  |               |           |                                                     |                                                                                 |                                                                |
| 1073                                       | 435593.91     | 290160.12 | картометрический метод                              | 0.4                                                                             | -                                                              |
| 1074                                       | 435569.37     | 290158.38 | картометрический метод                              | 0.4                                                                             | -                                                              |
| 1075                                       | 435558.33     | 290146.71 | картометрический метод                              | 0.4                                                                             | -                                                              |
| 1076                                       | 435562.86     | 290112.51 | картометрический метод                              | 0.4                                                                             | -                                                              |
| 1077                                       | 435590.97     | 290117.55 | картометрический метод                              | 0.4                                                                             | -                                                              |
| 1078                                       | 435596.76     | 290135.1  | картометрический метод                              | 0.4                                                                             | -                                                              |
| 1073                                       | 435593.91     | 290160.12 | картометрический метод                              | 0.4                                                                             | -                                                              |
| Часть № 4                                  |               |           |                                                     |                                                                                 |                                                                |
| 1079                                       | 435230.82     | 287073.6  | картометрический метод                              | 0.4                                                                             | -                                                              |
| 1080                                       | 434981.28     | 287059.38 | картометрический метод                              | 0.4                                                                             | -                                                              |
| 1081                                       | 434758.26     | 286935.36 | картометрический метод                              | 0.4                                                                             | -                                                              |
| 1082                                       | 434762.7      | 286848.27 | картометрический метод                              | 0.4                                                                             | -                                                              |

|           |                     |                        |     |   |
|-----------|---------------------|------------------------|-----|---|
| 1083      | 435109.83 286847.07 | картометрический метод | 0.4 | - |
| 1084      | 435140.16 286784.43 | картометрический метод | 0.4 | - |
| 1085      | 435268.26 286801.44 | картометрический метод | 0.4 | - |
| 1086      | 435261.39 286857.72 | картометрический метод | 0.4 | - |
| 1087      | 435244.29 286899.15 | картометрический метод | 0.4 | - |
| 1088      | 435254.43 286966.95 | картометрический метод | 0.4 | - |
| 1089      | 435251.58 287032.08 | картометрический метод | 0.4 | - |
| 1079      | 435230.82 287073.6  | картометрический метод | 0.4 | - |
| Часть № 5 |                     |                        |     |   |
| 1090      | 435032.37 288878.67 | картометрический метод | 0.4 | - |
| 1091      | 434989.86 288856.86 | картометрический метод | 0.4 | - |
| 1092      | 434943.9 288851.43  | картометрический метод | 0.4 | - |
| 1093      | 434888.46 288852.15 | картометрический метод | 0.4 | - |
| 1094      | 434864.22 288845.67 | картометрический метод | 0.4 | - |
| 1095      | 434834.16 288813.3  | картометрический метод | 0.4 | - |
| 1096      | 434794.86 288798.09 | картометрический метод | 0.4 | - |
| 1097      | 434796.93 288714.87 | картометрический метод | 0.4 | - |
| 1098      | 434799.06 288680.76 | картометрический метод | 0.4 | - |
| 1099      | 434826.69 288590.43 | картометрический метод | 0.4 | - |
| 1100      | 434861.82 288528.42 | картометрический метод | 0.4 | - |
| 1101      | 434888.07 288506.34 | картометрический метод | 0.4 | - |
| 1102      | 434925.54 288486.36 | картометрический метод | 0.4 | - |
| 1103      | 435018.03 288364.05 | картометрический метод | 0.4 | - |
| 1104      | 435060.6 288339.9   | картометрический метод | 0.4 | - |
| 1105      | 435075.12 288345.84 | картометрический метод | 0.4 | - |
| 1106      | 435084.45 288377.07 | картометрический метод | 0.4 | - |
| 1107      | 435010.26 288478.2  | картометрический метод | 0.4 | - |
| 1108      | 434959.89 288502.32 | картометрический метод | 0.4 | - |
| 1109      | 434942.28 288533.37 | картометрический метод | 0.4 | - |
| 1110      | 434942.55 288572.07 | картометрический метод | 0.4 | - |
| 1111      | 434907.96 288593.01 | картометрический метод | 0.4 | - |
| 1112      | 434901.15 288616.77 | картометрический метод | 0.4 | - |
| 1113      | 434980.41 288659.52 | картометрический метод | 0.4 | - |
| 1114      | 434998.02 288627.66 | картометрический метод | 0.4 | - |
| 1115      | 435018.75 288608.97 | картометрический метод | 0.4 | - |
| 1116      | 435019.17 288568.71 | картометрический метод | 0.4 | - |
| 1117      | 435048.27 288536.13 | картометрический метод | 0.4 | - |
| 1118      | 435073.5 288483.81  | картометрический метод | 0.4 | - |
| 1119      | 435108.78 288566.34 | картометрический метод | 0.4 | - |
| 1120      | 435101.7 288613.95  | картометрический метод | 0.4 | - |
| 1121      | 435081.54 288654.81 | картометрический метод | 0.4 | - |
| 1122      | 435037.5 288702.84  | картометрический метод | 0.4 | - |
| 1123      | 435033.57 288762.81 | картометрический метод | 0.4 | - |
| 1124      | 435083.01 288830.7  | картометрический метод | 0.4 | - |
| 1125      | 435073.47 288877.44 | картометрический метод | 0.4 | - |
| 1090      | 435032.37 288878.67 | картометрический метод | 0.4 | - |
| Часть № 6 |                     |                        |     |   |
| 1126      | 435079.53 287214.54 | картометрический метод | 0.4 | - |
| 1127      | 434933.55 287208.12 | картометрический метод | 0.4 | - |
| 1128      | 434885.61 287181.75 | картометрический метод | 0.4 | - |
| 1129      | 434883.9 287146.11  | картометрический метод | 0.4 | - |
| 1130      | 434934.66 287127.09 | картометрический метод | 0.4 | - |
| 1131      | 435033.63 287126.7  | картометрический метод | 0.4 | - |
| 1132      | 435076.11 287133.45 | картометрический метод | 0.4 | - |
| 1133      | 435115.65 287169.48 | картометрический метод | 0.4 | - |
| 1134      | 435114 287191.83    | картометрический метод | 0.4 | - |
| 1126      | 435079.53 287214.54 | картометрический метод | 0.4 | - |
| Часть № 7 |                     |                        |     |   |
| 1135      | 433680.93 288643.35 | картометрический метод | 0.4 | - |

|           |                     |                        |     |   |
|-----------|---------------------|------------------------|-----|---|
| 1136      | 433626.24 288609.48 | картометрический метод | 0.4 | - |
| 1137      | 433604.19 288602.34 | картометрический метод | 0.4 | - |
| 1138      | 433513.8 288596.79  | картометрический метод | 0.4 | - |
| 1139      | 433493.55 288567.81 | картометрический метод | 0.4 | - |
| 1140      | 433494 288525.9     | картометрический метод | 0.4 | - |
| 1141      | 433504.53 288503.31 | картометрический метод | 0.4 | - |
| 1142      | 433507.59 288476.97 | картометрический метод | 0.4 | - |
| 1143      | 433474.5 288387.12  | картометрический метод | 0.4 | - |
| 1144      | 433480.62 288343.38 | картометрический метод | 0.4 | - |
| 1145      | 433499.1 288320.13  | картометрический метод | 0.4 | - |
| 1146      | 433529.04 288318.42 | картометрический метод | 0.4 | - |
| 1147      | 433552.95 288340.14 | картометрический метод | 0.4 | - |
| 1148      | 433605.27 288431.19 | картометрический метод | 0.4 | - |
| 1149      | 433642.65 288474.51 | картометрический метод | 0.4 | - |
| 1150      | 433665.6 288490.32  | картометрический метод | 0.4 | - |
| 1151      | 433733.31 288598.98 | картометрический метод | 0.4 | - |
| 1152      | 433726.26 288636.93 | картометрический метод | 0.4 | - |
| 1135      | 433680.93 288643.35 | картометрический метод | 0.4 | - |
| Часть № 8 |                     |                        |     |   |
| 1153      | 435669.6 287505.12  | картометрический метод | 0.4 | - |
| 1154      | 435665.25 287495.7  | картометрический метод | 0.4 | - |
| 1155      | 435674.4 287491.2   | картометрический метод | 0.4 | - |
| 1156      | 435678.78 287500.62 | картометрический метод | 0.4 | - |
| 1153      | 435669.6 287505.12  | картометрический метод | 0.4 | - |
| Часть № 9 |                     |                        |     |   |
| 1157      | 434616.54 289203.6  | картометрический метод | 0.4 | - |
| 1158      | 434586.81 289199.67 | картометрический метод | 0.4 | - |
| 1159      | 434565.09 289176.69 | картометрический метод | 0.4 | - |
| 1160      | 434562.69 289112.49 | картометрический метод | 0.4 | - |
| 1161      | 434565.51 289001.58 | картометрический метод | 0.4 | - |
| 1162      | 434591.34 288966.51 | картометрический метод | 0.4 | - |
| 1163      | 434569.56 288929.28 | картометрический метод | 0.4 | - |
| 1164      | 434567.73 288866.82 | картометрический метод | 0.4 | - |
| 1165      | 434599.26 288839.19 | картометрический метод | 0.4 | - |
| 1166      | 434567.94 288689.31 | картометрический метод | 0.4 | - |
| 1167      | 434543.67 288654.54 | картометрический метод | 0.4 | - |
| 1168      | 434526.18 288598.44 | картометрический метод | 0.4 | - |
| 1169      | 434536.23 288578.85 | картометрический метод | 0.4 | - |
| 1170      | 434478.93 288478.8  | картометрический метод | 0.4 | - |
| 1171      | 434463.54 288459.72 | картометрический метод | 0.4 | - |
| 1172      | 434469.57 288431.85 | картометрический метод | 0.4 | - |
| 1173      | 434493.93 288382.8  | картометрический метод | 0.4 | - |
| 1174      | 434445.57 288369.15 | картометрический метод | 0.4 | - |
| 1175      | 434460.81 288325.74 | картометрический метод | 0.4 | - |
| 1176      | 434479.02 288312.84 | картометрический метод | 0.4 | - |
| 1177      | 434471.7 288246.93  | картометрический метод | 0.4 | - |
| 1178      | 434434.92 288187.8  | картометрический метод | 0.4 | - |
| 1179      | 434460.18 288152.34 | картометрический метод | 0.4 | - |
| 1180      | 434510.37 288146.28 | картометрический метод | 0.4 | - |
| 1181      | 434536.8 288132.6   | картометрический метод | 0.4 | - |
| 1182      | 434547.45 288137.64 | картометрический метод | 0.4 | - |
| 1183      | 434550.18 288266.7  | картометрический метод | 0.4 | - |
| 1184      | 434559.78 288293.1  | картометрический метод | 0.4 | - |
| 1185      | 434583.6 288294.99  | картометрический метод | 0.4 | - |
| 1186      | 434604.42 288224.67 | картометрический метод | 0.4 | - |
| 1187      | 434635.14 288237.99 | картометрический метод | 0.4 | - |
| 1188      | 434664.45 288185.7  | картометрический метод | 0.4 | - |
| 1189      | 434683.56 288165.36 | картометрический метод | 0.4 | - |
| 1190      | 434696.34 288200.82 | картометрический метод | 0.4 | - |

|            |                     |                        |     |   |
|------------|---------------------|------------------------|-----|---|
| 1191       | 434682.72 288248.34 | картометрический метод | 0.4 | - |
| 1192       | 434723.16 288310.41 | картометрический метод | 0.4 | - |
| 1193       | 434728.71 288406.62 | картометрический метод | 0.4 | - |
| 1194       | 434723.04 288478.05 | картометрический метод | 0.4 | - |
| 1195       | 434692.47 288570.6  | картометрический метод | 0.4 | - |
| 1196       | 434689.98 288724.38 | картометрический метод | 0.4 | - |
| 1197       | 434701.86 288839.34 | картометрический метод | 0.4 | - |
| 1198       | 434737.38 288962.76 | картометрический метод | 0.4 | - |
| 1199       | 434759.16 289013.07 | картометрический метод | 0.4 | - |
| 1200       | 434761.83 289062.06 | картометрический метод | 0.4 | - |
| 1201       | 434734.68 289091.28 | картометрический метод | 0.4 | - |
| 1202       | 434712.45 289094.34 | картометрический метод | 0.4 | - |
| 1203       | 434684.82 289143.36 | картометрический метод | 0.4 | - |
| 1204       | 434648.49 289159.41 | картометрический метод | 0.4 | - |
| 1205       | 434638.35 289185.6  | картометрический метод | 0.4 | - |
| 1157       | 434616.54 289203.6  | картометрический метод | 0.4 | - |
| Часть № 10 |                     |                        |     |   |
| 1206       | 437220.32 287882.83 | картометрический метод | 0.4 | - |
| 1207       | 437195.34 287881.78 | картометрический метод | 0.4 | - |
| 1208       | 437196.4 287856.8   | картометрический метод | 0.4 | - |
| 1209       | 437221.37 287857.85 | картометрический метод | 0.4 | - |
| 1206       | 437220.32 287882.83 | картометрический метод | 0.4 | - |
| Часть № 11 |                     |                        |     |   |
| 1210       | 433867.2 288005.07  | картометрический метод | 0.4 | - |
| 1211       | 433832.76 287996.58 | картометрический метод | 0.4 | - |
| 1212       | 433821.6 287984.94  | картометрический метод | 0.4 | - |
| 1213       | 433832.31 287953.92 | картометрический метод | 0.4 | - |
| 1214       | 433840.71 287951.07 | картометрический метод | 0.4 | - |
| 1215       | 433877.37 287961.6  | картометрический метод | 0.4 | - |
| 1216       | 433883.37 287971.38 | картометрический метод | 0.4 | - |
| 1217       | 433876.53 287999.28 | картометрический метод | 0.4 | - |
| 1210       | 433867.2 288005.07  | картометрический метод | 0.4 | - |
| Часть № 12 |                     |                        |     |   |
| 1218       | 433040.34 286442.82 | картометрический метод | 0.4 | - |
| 1219       | 433020.27 286431.12 | картометрический метод | 0.4 | - |
| 1220       | 433037.35 286415.25 | картометрический метод | 0.4 | - |
| 1221       | 433043.63 286392.41 | картометрический метод | 0.4 | - |
| 1222       | 433041.23 286389.56 | картометрический метод | 0.4 | - |
| 1223       | 433039.64 286358.48 | картометрический метод | 0.4 | - |
| 1224       | 433039 286342.37    | картометрический метод | 0.4 | - |
| 1225       | 433041.47 286336.76 | картометрический метод | 0.4 | - |
| 1226       | 433041.98 286311.8  | картометрический метод | 0.4 | - |
| 1227       | 433040.04 286309.89 | картометрический метод | 0.4 | - |
| 1228       | 433040.43 286292.11 | картометрический метод | 0.4 | - |
| 1229       | 433040.99 286284.13 | картометрический метод | 0.4 | - |
| 1230       | 433042.34 286276.25 | картометрический метод | 0.4 | - |
| 1231       | 433044.29 286269.06 | картометрический метод | 0.4 | - |
| 1232       | 433047.1 286261.57  | картометрический метод | 0.4 | - |
| 1233       | 433050.63 286254.4  | картометрический метод | 0.4 | - |
| 1234       | 433052.02 286252.17 | картометрический метод | 0.4 | - |
| 1235       | 433051.95 286252.65 | картометрический метод | 0.4 | - |
| 1236       | 433051.98 286260.42 | картометрический метод | 0.4 | - |
| 1237       | 433052.94 286265.31 | картометрический метод | 0.4 | - |
| 1238       | 433056.24 286274.19 | картометрический метод | 0.4 | - |
| 1239       | 433055.73 286274.38 | картометрический метод | 0.4 | - |
| 1240       | 433053.91 286282.17 | картометрический метод | 0.4 | - |
| 1241       | 433053.01 286290.11 | картометрический метод | 0.4 | - |
| 1242       | 433052.93 286292.37 | картометрический метод | 0.4 | - |
| 1243       | 433052.56 286309.11 | картометрический метод | 0.4 | - |

|            |                     |                        |     |   |
|------------|---------------------|------------------------|-----|---|
| 1244       | 433050.32 286311.41 | картометрический метод | 0.4 | - |
| 1245       | 433049.77 286337.93 | картометрический метод | 0.4 | - |
| 1246       | 433051.64 286343.01 | картометрический метод | 0.4 | - |
| 1247       | 433052.12 286357.84 | картометрический метод | 0.4 | - |
| 1248       | 433053.84 286391.46 | картометрический метод | 0.4 | - |
| 1249       | 433054.97 286392.64 | картометрический метод | 0.4 | - |
| 1250       | 433067.7 286390.18  | картометрический метод | 0.4 | - |
| 1251       | 433081.94 286409.25 | картометрический метод | 0.4 | - |
| 1252       | 433070.45 286426.7  | картометрический метод | 0.4 | - |
| 1218       | 433040.34 286442.82 | картометрический метод | 0.4 | - |
| Часть № 13 |                     |                        |     |   |
| 1253       | 431696.28 290408.52 | картометрический метод | 0.4 | - |
| 1254       | 431646.3 290370.69  | картометрический метод | 0.4 | - |
| 1255       | 431646.63 290369.49 | картометрический метод | 0.4 | - |
| 1256       | 431655.66 290355.51 | картометрический метод | 0.4 | - |
| 1257       | 431661.9 290352.33  | картометрический метод | 0.4 | - |
| 1258       | 431681.01 290348.37 | картометрический метод | 0.4 | - |
| 1259       | 431688.6 290347.23  | картометрический метод | 0.4 | - |
| 1260       | 431698.26 290350.26 | картометрический метод | 0.4 | - |
| 1261       | 431703.63 290355.06 | картометрический метод | 0.4 | - |
| 1262       | 431713.29 290360.4  | картометрический метод | 0.4 | - |
| 1263       | 431722.8 290362.5   | картометрический метод | 0.4 | - |
| 1264       | 431740.23 290363.22 | картометрический метод | 0.4 | - |
| 1265       | 431752.38 290362.92 | картометрический метод | 0.4 | - |
| 1266       | 431760.15 290360.37 | картометрический метод | 0.4 | - |
| 1267       | 431764.83 290357.16 | картометрический метод | 0.4 | - |
| 1268       | 431771.49 290350.56 | картометрический метод | 0.4 | - |
| 1269       | 431773.23 290345.55 | картометрический метод | 0.4 | - |
| 1270       | 431774.88 290336.76 | картометрический метод | 0.4 | - |
| 1271       | 431773.59 290318.31 | картометрический метод | 0.4 | - |
| 1272       | 431766.03 290305.26 | картометрический метод | 0.4 | - |
| 1273       | 431751.87 290291.79 | картометрический метод | 0.4 | - |
| 1274       | 431719.89 290271.93 | картометрический метод | 0.4 | - |
| 1275       | 431716.08 290260.83 | картометрический метод | 0.4 | - |
| 1276       | 431717.04 290253.06 | картометрический метод | 0.4 | - |
| 1277       | 431719.77 290247.48 | картометрический метод | 0.4 | - |
| 1278       | 431723.67 290243.46 | картометрический метод | 0.4 | - |
| 1279       | 431729.46 290239.92 | картометрический метод | 0.4 | - |
| 1280       | 431788.8 290221.05  | картометрический метод | 0.4 | - |
| 1281       | 431809.62 290210.61 | картометрический метод | 0.4 | - |
| 1282       | 431818.71 290203.56 | картометрический метод | 0.4 | - |
| 1283       | 431827.47 290194.5  | картометрический метод | 0.4 | - |
| 1284       | 431830.65 290187.09 | картометрический метод | 0.4 | - |
| 1285       | 431832.33 290178.75 | картометрический метод | 0.4 | - |
| 1286       | 431832.66 290165.7  | картометрический метод | 0.4 | - |
| 1287       | 431831.19 290135.31 | картометрический метод | 0.4 | - |
| 1288       | 431833.77 290095.62 | картометрический метод | 0.4 | - |
| 1289       | 431841 290076.72    | картометрический метод | 0.4 | - |
| 1290       | 431859.24 290054.76 | картометрический метод | 0.4 | - |
| 1291       | 431888.94 290036.13 | картометрический метод | 0.4 | - |
| 1292       | 431894.82 290029.38 | картометрический метод | 0.4 | - |
| 1293       | 431897.07 290021.85 | картометрический метод | 0.4 | - |
| 1294       | 431895.87 290014.5  | картометрический метод | 0.4 | - |
| 1295       | 431893.2 290009.97  | картометрический метод | 0.4 | - |
| 1296       | 431891.1 289999.32  | картометрический метод | 0.4 | - |
| 1297       | 431892.33 289988.61 | картометрический метод | 0.4 | - |
| 1298       | 431936.34 289999.26 | картометрический метод | 0.4 | - |
| 1299       | 431936.25 289999.56 | картометрический метод | 0.4 | - |
| 1300       | 431930.64 290015.4  | картометрический метод | 0.4 | - |

|            |                     |                        |     |   |
|------------|---------------------|------------------------|-----|---|
| 1301       | 431928.3 290029.23  | картометрический метод | 0.4 | - |
| 1302       | 431928.06 290050.86 | картометрический метод | 0.4 | - |
| 1303       | 431927.07 290059.71 | картометрический метод | 0.4 | - |
| 1304       | 431919.72 290078.13 | картометрический метод | 0.4 | - |
| 1305       | 431904.18 290108.91 | картометрический метод | 0.4 | - |
| 1306       | 431894.4 290137.29  | картометрический метод | 0.4 | - |
| 1307       | 431890.38 290163.18 | картометрический метод | 0.4 | - |
| 1308       | 431891.07 290180.49 | картометрический метод | 0.4 | - |
| 1309       | 431891.82 290191.35 | картометрический метод | 0.4 | - |
| 1310       | 431890.65 290196.42 | картометрический метод | 0.4 | - |
| 1311       | 431886.54 290203.8  | картометрический метод | 0.4 | - |
| 1312       | 431880.18 290209.44 | картометрический метод | 0.4 | - |
| 1313       | 431859.75 290219.37 | картометрический метод | 0.4 | - |
| 1314       | 431844.63 290225.79 | картометрический метод | 0.4 | - |
| 1315       | 431841.75 290227.5  | картометрический метод | 0.4 | - |
| 1316       | 431831.55 290234.97 | картометрический метод | 0.4 | - |
| 1317       | 431829.99 290236.44 | картометрический метод | 0.4 | - |
| 1318       | 431827.23 290239.62 | картометрический метод | 0.4 | - |
| 1319       | 431826.03 290241.36 | картометрический метод | 0.4 | - |
| 1320       | 431820.48 290252.01 | картометрический метод | 0.4 | - |
| 1321       | 431819.19 290255.88 | картометрический метод | 0.4 | - |
| 1322       | 431816.73 290268.69 | картометрический метод | 0.4 | - |
| 1323       | 431816.73 290273.7  | картометрический метод | 0.4 | - |
| 1324       | 431820.51 290296.44 | картометрический метод | 0.4 | - |
| 1325       | 431826.51 290313.87 | картометрический метод | 0.4 | - |
| 1326       | 431827.89 290336.01 | картометрический метод | 0.4 | - |
| 1327       | 431824.86 290351.64 | картометрический метод | 0.4 | - |
| 1328       | 431819.88 290361.09 | картометрический метод | 0.4 | - |
| 1329       | 431815.02 290365.5  | картометрический метод | 0.4 | - |
| 1330       | 431792.19 290376.96 | картометрический метод | 0.4 | - |
| 1331       | 431743.47 290397.36 | картометрический метод | 0.4 | - |
| 1332       | 431710.89 290402.88 | картометрический метод | 0.4 | - |
| 1253       | 431696.28 290408.52 | картометрический метод | 0.4 | - |
| Часть № 14 |                     |                        |     |   |
| 1333       | 431371.46 292969.49 | картометрический метод | 0.4 | - |
| 1334       | 431307.69 292937.59 | картометрический метод | 0.4 | - |
| 1335       | 431281.22 292953.75 | картометрический метод | 0.4 | - |
| 1336       | 431220.35 292959.69 | картометрический метод | 0.4 | - |
| 1337       | 431142.11 292896.41 | картометрический метод | 0.4 | - |
| 1338       | 431062.15 292841.33 | картометрический метод | 0.4 | - |
| 1339       | 430981.37 292759.98 | картометрический метод | 0.4 | - |
| 1340       | 430945.18 292710.25 | картометрический метод | 0.4 | - |
| 1341       | 430846.74 292527.37 | картометрический метод | 0.4 | - |
| 1342       | 430789.79 292480.16 | картометрический метод | 0.4 | - |
| 1343       | 430684.78 292462.62 | картометрический метод | 0.4 | - |
| 1344       | 430621.34 292399.5  | картометрический метод | 0.4 | - |
| 1345       | 430610.35 292350.07 | картометрический метод | 0.4 | - |
| 1346       | 430637.22 292296.11 | картометрический метод | 0.4 | - |
| 1347       | 430616.02 292242.41 | картометрический метод | 0.4 | - |
| 1348       | 430602.65 292225.89 | картометрический метод | 0.4 | - |
| 1349       | 430582.92 292171.84 | картометрический метод | 0.4 | - |
| 1350       | 430581.5 292133.73  | картометрический метод | 0.4 | - |
| 1351       | 430597.4 292096.71  | картометрический метод | 0.4 | - |
| 1352       | 430593.64 292062.26 | картометрический метод | 0.4 | - |
| 1353       | 430582.57 292021.04 | картометрический метод | 0.4 | - |
| 1354       | 430588.29 291945.5  | картометрический метод | 0.4 | - |
| 1355       | 430667.37 291928.25 | картометрический метод | 0.4 | - |
| 1356       | 430696.81 291941.7  | картометрический метод | 0.4 | - |
| 1357       | 430743.46 292039.17 | картометрический метод | 0.4 | - |

|            |                     |                        |     |   |
|------------|---------------------|------------------------|-----|---|
| 1358       | 430805.66 292064.48 | картометрический метод | 0.4 | - |
| 1359       | 430841.26 292117.45 | картометрический метод | 0.4 | - |
| 1360       | 430905.55 292136    | картометрический метод | 0.4 | - |
| 1361       | 430989.01 292217.69 | картометрический метод | 0.4 | - |
| 1362       | 431013.54 292190.62 | картометрический метод | 0.4 | - |
| 1363       | 431055.25 292244.61 | картометрический метод | 0.4 | - |
| 1364       | 431105.91 292429.23 | картометрический метод | 0.4 | - |
| 1365       | 431212.17 292484.58 | картометрический метод | 0.4 | - |
| 1366       | 431259.18 292547.53 | картометрический метод | 0.4 | - |
| 1367       | 431350.8 292587.94  | картометрический метод | 0.4 | - |
| 1368       | 431392.6 292677.14  | картометрический метод | 0.4 | - |
| 1369       | 431396.77 292749.5  | картометрический метод | 0.4 | - |
| 1370       | 431382.6 292847.97  | картометрический метод | 0.4 | - |
| 1371       | 431386.58 292938.42 | картометрический метод | 0.4 | - |
| 1333       | 431371.46 292969.49 | картометрический метод | 0.4 | - |
| Часть № 15 |                     |                        |     |   |
| 1372       | 429600.2 293904.99  | картометрический метод | 0.4 | - |
| 1373       | 429581.15 293901.17 | картометрический метод | 0.4 | - |
| 1374       | 429618.99 292956.28 | картометрический метод | 0.4 | - |
| 1375       | 430255.84 291123.49 | картометрический метод | 0.4 | - |
| 1376       | 431389.51 289967.31 | картометрический метод | 0.4 | - |
| 1377       | 431664.47 288349.35 | картометрический метод | 0.4 | - |
| 1378       | 431724.85 288261.32 | картометрический метод | 0.4 | - |
| 1379       | 431606.95 287918.45 | картометрический метод | 0.4 | - |
| 1380       | 431426.17 287653.1  | картометрический метод | 0.4 | - |
| 1381       | 431492.37 287600.72 | картометрический метод | 0.4 | - |
| 1382       | 431490.99 287599.28 | картометрический метод | 0.4 | - |
| 1383       | 431425.06 287651.45 | картометрический метод | 0.4 | - |
| 1384       | 431296.87 287463.29 | картометрический метод | 0.4 | - |
| 1385       | 430577.89 287158.28 | картометрический метод | 0.4 | - |
| 1386       | 430526.95 287116.85 | картометрический метод | 0.4 | - |
| 1387       | 430537.78 287033.81 | картометрический метод | 0.4 | - |
| 1388       | 430743.97 286897.94 | картометрический метод | 0.4 | - |
| 1389       | 431189.29 286816.73 | картометрический метод | 0.4 | - |
| 1390       | 431711.05 286598.63 | картометрический метод | 0.4 | - |
| 1391       | 432564.43 286318.4  | картометрический метод | 0.4 | - |
| 1392       | 432664.14 286277.24 | картометрический метод | 0.4 | - |
| 1393       | 432652.44 286270.49 | картометрический метод | 0.4 | - |
| 1394       | 432636.64 286260.47 | картометрический метод | 0.4 | - |
| 1395       | 432629.75 286256.41 | картометрический метод | 0.4 | - |
| 1396       | 432622.63 286252.76 | картометрический метод | 0.4 | - |
| 1397       | 432615.3 286249.54  | картометрический метод | 0.4 | - |
| 1398       | 432607.8 286246.77  | картометрический метод | 0.4 | - |
| 1399       | 432600.15 286244.44 | картометрический метод | 0.4 | - |
| 1400       | 432592.37 286242.57 | картометрический метод | 0.4 | - |
| 1401       | 432584.5 286241.17  | картометрический метод | 0.4 | - |
| 1402       | 432576.55 286240.24 | картометрический метод | 0.4 | - |
| 1403       | 432513.05 286234.68 | картометрический метод | 0.4 | - |
| 1404       | 432505.16 286233.41 | картометрический метод | 0.4 | - |
| 1405       | 432497.54 286231.01 | картометрический метод | 0.4 | - |
| 1406       | 432493.42 286229.18 | картометрический метод | 0.4 | - |
| 1407       | 432486.53 286225.14 | картометрический метод | 0.4 | - |
| 1408       | 432480.29 286220.14 | картометрический метод | 0.4 | - |
| 1409       | 432474.84 286214.29 | картометрический метод | 0.4 | - |
| 1410       | 432470.29 286207.72 | картометрический метод | 0.4 | - |
| 1411       | 432471.2 286205.28  | картометрический метод | 0.4 | - |
| 1412       | 432461.87 286188.3  | картометрический метод | 0.4 | - |
| 1413       | 432448.68 286164.29 | картометрический метод | 0.4 | - |
| 1414       | 432453.29 286143.33 | картометрический метод | 0.4 | - |



|      |                     |                        |     |   |
|------|---------------------|------------------------|-----|---|
| 1415 | 432491.78 286122.04 | картометрический метод | 0.4 | - |
| 1416 | 432504.62 286126.41 | картометрический метод | 0.4 | - |
| 1417 | 432519.6 286151.57  | картометрический метод | 0.4 | - |
| 1418 | 432517.46 286167.86 | картометрический метод | 0.4 | - |
| 1419 | 432480.81 286190.59 | картометрический метод | 0.4 | - |
| 1420 | 432484.78 286197.81 | картометрический метод | 0.4 | - |
| 1421 | 432490.7 286205.84  | картометрический метод | 0.4 | - |
| 1422 | 432498.51 286212.04 | картометрический метод | 0.4 | - |
| 1423 | 432507.66 286215.98 | картометрический метод | 0.4 | - |
| 1424 | 432514.58 286217.24 | картометрический метод | 0.4 | - |
| 1425 | 432578.08 286222.8  | картометрический метод | 0.4 | - |
| 1426 | 432588.01 286224    | картометрический метод | 0.4 | - |
| 1427 | 432597.83 286225.85 | картометрический метод | 0.4 | - |
| 1428 | 432607.52 286228.34 | картометрический метод | 0.4 | - |
| 1429 | 432617.01 286231.45 | картометрический метод | 0.4 | - |
| 1430 | 432626.29 286235.19 | картометрический метод | 0.4 | - |
| 1431 | 432635.3 286239.53  | картометрический метод | 0.4 | - |
| 1432 | 432646.61 286246.07 | картометрический метод | 0.4 | - |
| 1433 | 432659.33 286254.17 | картометрический метод | 0.4 | - |
| 1434 | 432675.27 286263.26 | картометрический метод | 0.4 | - |
| 1435 | 432685.41 286268.41 | картометрический метод | 0.4 | - |
| 1436 | 432797.07 286222.38 | картометрический метод | 0.4 | - |
| 1437 | 432918.09 286217.93 | картометрический метод | 0.4 | - |
| 1438 | 432912.89 286231.98 | картометрический метод | 0.4 | - |
| 1439 | 432912.26 286237.04 | картометрический метод | 0.4 | - |
| 1440 | 432914.03 286261.99 | картометрический метод | 0.4 | - |
| 1441 | 432919.93 286317.57 | картометрический метод | 0.4 | - |
| 1442 | 432926.02 286336.07 | картометрический метод | 0.4 | - |
| 1443 | 432931.48 286359.98 | картометрический метод | 0.4 | - |
| 1444 | 432931.71 286380.5  | картометрический метод | 0.4 | - |
| 1445 | 432927.09 286397.38 | картометрический метод | 0.4 | - |
| 1446 | 432922.27 286408.18 | картометрический метод | 0.4 | - |
| 1447 | 432912.49 286417.82 | картометрический метод | 0.4 | - |
| 1448 | 432910.13 286413.4  | картометрический метод | 0.4 | - |
| 1449 | 432883.02 286401.1  | картометрический метод | 0.4 | - |
| 1450 | 432848.33 286411.74 | картометрический метод | 0.4 | - |
| 1451 | 432787.15 286402.45 | картометрический метод | 0.4 | - |
| 1452 | 432777.67 286407.07 | картометрический метод | 0.4 | - |
| 1453 | 432771.16 286423.8  | картометрический метод | 0.4 | - |
| 1454 | 432768.37 286450.16 | картометрический метод | 0.4 | - |
| 1455 | 432775.76 286455.79 | картометрический метод | 0.4 | - |
| 1456 | 432775.95 286460.73 | картометрический метод | 0.4 | - |
| 1457 | 432773.18 286467.42 | картометрический метод | 0.4 | - |
| 1458 | 432760.19 286485.27 | картометрический метод | 0.4 | - |
| 1459 | 432744.27 286496.62 | картометрический метод | 0.4 | - |
| 1460 | 432734.17 286503.24 | картометрический метод | 0.4 | - |
| 1461 | 432729.04 286507.52 | картометрический метод | 0.4 | - |
| 1462 | 432718.81 286515.93 | картометрический метод | 0.4 | - |
| 1463 | 432717.01 286517.43 | картометрический метод | 0.4 | - |
| 1464 | 432714.74 286519.4  | картометрический метод | 0.4 | - |
| 1465 | 432712.52 286521.41 | картометрический метод | 0.4 | - |
| 1466 | 432710.34 286523.47 | картометрический метод | 0.4 | - |
| 1467 | 432708.2 286525.57  | картометрический метод | 0.4 | - |
| 1468 | 432706.1 286527.71  | картометрический метод | 0.4 | - |
| 1469 | 432704.05 286529.9  | картометрический метод | 0.4 | - |
| 1470 | 432702.04 286532.13 | картометрический метод | 0.4 | - |
| 1471 | 432700.08 286534.41 | картометрический метод | 0.4 | - |
| 1472 | 432698.17 286536.72 | картометрический метод | 0.4 | - |
| 1473 | 432691.63 286544.8  | картометрический метод | 0.4 | - |

|      |           |           |                        |     |   |
|------|-----------|-----------|------------------------|-----|---|
| 1474 | 432687.05 | 286550.2  | картометрический метод | 0.4 | - |
| 1475 | 432676.93 | 286561.6  | картометрический метод | 0.4 | - |
| 1476 | 432668.04 | 286572.65 | картометрический метод | 0.4 | - |
| 1477 | 432663.88 | 286578.38 | картометрический метод | 0.4 | - |
| 1478 | 432659.15 | 286585.76 | картометрический метод | 0.4 | - |
| 1479 | 432644.11 | 286607.18 | картометрический метод | 0.4 | - |
| 1480 | 432639.26 | 286613.64 | картометрический метод | 0.4 | - |
| 1481 | 432636.24 | 286618.09 | картометрический метод | 0.4 | - |
| 1482 | 432635.76 | 286618.79 | картометрический метод | 0.4 | - |
| 1483 | 432634.11 | 286621.29 | картометрический метод | 0.4 | - |
| 1484 | 432632.49 | 286623.82 | картометрический метод | 0.4 | - |
| 1485 | 432630.91 | 286626.37 | картометрический метод | 0.4 | - |
| 1486 | 432629.37 | 286628.94 | картометрический метод | 0.4 | - |
| 1487 | 432627.87 | 286631.54 | картометрический метод | 0.4 | - |
| 1488 | 432628.07 | 286633.11 | картометрический метод | 0.4 | - |
| 1489 | 432629.13 | 286633.67 | картометрический метод | 0.4 | - |
| 1490 | 432631.24 | 286635.06 | картометрический метод | 0.4 | - |
| 1491 | 432633.3  | 286637.23 | картометрический метод | 0.4 | - |
| 1492 | 432634.76 | 286639.84 | картометрический метод | 0.4 | - |
| 1493 | 432635.53 | 286642.73 | картометрический метод | 0.4 | - |
| 1494 | 432635.56 | 286645.72 | картометрический метод | 0.4 | - |
| 1495 | 432634.84 | 286648.63 | картометрический метод | 0.4 | - |
| 1496 | 432633.43 | 286651.27 | картометрический метод | 0.4 | - |
| 1497 | 432631.41 | 286653.48 | картометрический метод | 0.4 | - |
| 1498 | 432627.81 | 286656.38 | картометрический метод | 0.4 | - |
| 1499 | 432626.69 | 286657.83 | картометрический метод | 0.4 | - |
| 1500 | 432626.53 | 286660.76 | картометрический метод | 0.4 | - |
| 1501 | 432634.42 | 286684.5  | картометрический метод | 0.4 | - |
| 1502 | 432634.52 | 286684.83 | картометрический метод | 0.4 | - |
| 1503 | 432635.19 | 286687.75 | картометрический метод | 0.4 | - |
| 1504 | 432635.38 | 286690.75 | картометрический метод | 0.4 | - |
| 1505 | 432635.11 | 286693.73 | картометрический метод | 0.4 | - |
| 1506 | 432634.37 | 286696.63 | картометрический метод | 0.4 | - |
| 1507 | 432634.13 | 286697.55 | картометрический метод | 0.4 | - |
| 1508 | 432634.37 | 286700.51 | картометрический метод | 0.4 | - |
| 1509 | 432635.99 | 286702.99 | картометрический метод | 0.4 | - |
| 1510 | 432638.6  | 286704.4  | картометрический метод | 0.4 | - |
| 1511 | 432641.57 | 286704.37 | картометрический метод | 0.4 | - |
| 1512 | 432644.17 | 286702.93 | картометрический метод | 0.4 | - |
| 1513 | 432645.75 | 286700.42 | картометрический метод | 0.4 | - |
| 1514 | 432645.94 | 286697.46 | картометрический метод | 0.4 | - |
| 1515 | 432644.68 | 286694.77 | картометрический метод | 0.4 | - |
| 1516 | 432643.03 | 286692.43 | картометрический метод | 0.4 | - |
| 1517 | 432641.7  | 286689.74 | картометрический метод | 0.4 | - |
| 1518 | 432640.82 | 286686.88 | картометрический метод | 0.4 | - |
| 1519 | 432640.41 | 286683.91 | картометрический метод | 0.4 | - |
| 1520 | 432638.71 | 286656.76 | картометрический метод | 0.4 | - |
| 1521 | 432638.67 | 286655.81 | картометрический метод | 0.4 | - |
| 1522 | 432638.73 | 286652.81 | картометрический метод | 0.4 | - |
| 1523 | 432639.11 | 286649.84 | картометрический метод | 0.4 | - |
| 1524 | 432639.79 | 286646.92 | картометрический метод | 0.4 | - |
| 1525 | 432640.77 | 286644.08 | картометрический метод | 0.4 | - |
| 1526 | 432642.03 | 286641.36 | картометрический метод | 0.4 | - |
| 1527 | 432643.57 | 286638.79 | картометрический метод | 0.4 | - |
| 1528 | 432645.37 | 286636.39 | картометрический метод | 0.4 | - |
| 1529 | 432671.91 | 286604.51 | картометрический метод | 0.4 | - |
| 1530 | 432675.95 | 286599.88 | картометрический метод | 0.4 | - |
| 1531 | 432683.74 | 286589.3  | картометрический метод | 0.4 | - |
| 1532 | 432704    | 286566.9  | картометрический метод | 0.4 | - |

|      |           |           |                        |     |   |
|------|-----------|-----------|------------------------|-----|---|
| 1533 | 432711.53 | 286557.4  | картометрический метод | 0.4 | - |
| 1534 | 432727.21 | 286539.45 | картометрический метод | 0.4 | - |
| 1535 | 432729.68 | 286535.43 | картометрический метод | 0.4 | - |
| 1536 | 432730.78 | 286531.6  | картометрический метод | 0.4 | - |
| 1537 | 432731.68 | 286528.82 | картометрический метод | 0.4 | - |
| 1538 | 432733.06 | 286526.16 | картометрический метод | 0.4 | - |
| 1539 | 432734.86 | 286523.76 | картометрический метод | 0.4 | - |
| 1540 | 432737.03 | 286521.7  | картометрический метод | 0.4 | - |
| 1541 | 432739.52 | 286520.03 | картометрический метод | 0.4 | - |
| 1542 | 432742.25 | 286518.79 | картометрический метод | 0.4 | - |
| 1543 | 432745.14 | 286518.02 | картометрический метод | 0.4 | - |
| 1544 | 432748.13 | 286517.74 | картометрический метод | 0.4 | - |
| 1545 | 432751.12 | 286517.96 | картометрический метод | 0.4 | - |
| 1546 | 432756.44 | 286519.44 | картометрический метод | 0.4 | - |
| 1547 | 432764.18 | 286531.28 | картометрический метод | 0.4 | - |
| 1548 | 432765.6  | 286530.77 | картометрический метод | 0.4 | - |
| 1549 | 432766.09 | 286533.01 | картометрический метод | 0.4 | - |
| 1550 | 432766.29 | 286536    | картометрический метод | 0.4 | - |
| 1551 | 432766    | 286538.98 | картометрический метод | 0.4 | - |
| 1552 | 432765.22 | 286541.87 | картометрический метод | 0.4 | - |
| 1553 | 432763.97 | 286544.6  | картометрический метод | 0.4 | - |
| 1554 | 432762.28 | 286547.07 | картометрический метод | 0.4 | - |
| 1555 | 432760.21 | 286549.24 | картометрический метод | 0.4 | - |
| 1556 | 432757.8  | 286551.03 | картометрический метод | 0.4 | - |
| 1557 | 432755.13 | 286552.39 | картометрический метод | 0.4 | - |
| 1558 | 432752.28 | 286553.3  | картометрический метод | 0.4 | - |
| 1559 | 432746.43 | 286554.62 | картометрический метод | 0.4 | - |
| 1560 | 432741.17 | 286558.39 | картометрический метод | 0.4 | - |
| 1561 | 432712.87 | 286592.79 | картометрический метод | 0.4 | - |
| 1562 | 432705.39 | 286601.66 | картометрический метод | 0.4 | - |
| 1563 | 432693.22 | 286615.79 | картометрический метод | 0.4 | - |
| 1564 | 432689.66 | 286620.49 | картометрический метод | 0.4 | - |
| 1565 | 432685.49 | 286626.02 | картометрический метод | 0.4 | - |
| 1566 | 432690.3  | 286630.32 | картометрический метод | 0.4 | - |
| 1567 | 432682.39 | 286640.28 | картометрический метод | 0.4 | - |
| 1568 | 432674.51 | 286655.55 | картометрический метод | 0.4 | - |
| 1569 | 432672.17 | 286665.4  | картометрический метод | 0.4 | - |
| 1570 | 432671.68 | 286684.36 | картометрический метод | 0.4 | - |
| 1571 | 432672.85 | 286694.97 | картометрический метод | 0.4 | - |
| 1572 | 432675.87 | 286705.67 | картометрический метод | 0.4 | - |
| 1573 | 432666.99 | 286709.59 | картометрический метод | 0.4 | - |
| 1574 | 432665.8  | 286706.83 | картометрический метод | 0.4 | - |
| 1575 | 432664.72 | 286704.03 | картометрический метод | 0.4 | - |
| 1576 | 432663.76 | 286701.19 | картометрический метод | 0.4 | - |
| 1577 | 432662.92 | 286698.31 | картометрический метод | 0.4 | - |
| 1578 | 432662.21 | 286695.4  | картометрический метод | 0.4 | - |
| 1579 | 432661.61 | 286692.46 | картометрический метод | 0.4 | - |
| 1580 | 432661.14 | 286689.49 | картометрический метод | 0.4 | - |
| 1581 | 432660.79 | 286686.51 | картометрический метод | 0.4 | - |
| 1582 | 432660.57 | 286683.52 | картометрический метод | 0.4 | - |
| 1583 | 432660.47 | 286680.52 | картометрический метод | 0.4 | - |
| 1584 | 432660.49 | 286677.52 | картометрический метод | 0.4 | - |
| 1585 | 432660.64 | 286674.53 | картометрический метод | 0.4 | - |
| 1586 | 432660.92 | 286671.54 | картометрический метод | 0.4 | - |
| 1587 | 432661.32 | 286668.57 | картометрический метод | 0.4 | - |
| 1588 | 432661.84 | 286665.61 | картометрический метод | 0.4 | - |
| 1589 | 432661.85 | 286665.58 | картометрический метод | 0.4 | - |
| 1590 | 432659.9  | 286661.27 | картометрический метод | 0.4 | - |
| 1591 | 432657.38 | 286659.65 | картометрический метод | 0.4 | - |

|      |                     |                        |     |   |
|------|---------------------|------------------------|-----|---|
| 1592 | 432655.24 286657.56 | картометрический метод | 0.4 | - |
| 1593 | 432653.55 286655.09 | картометрический метод | 0.4 | - |
| 1594 | 432652.38 286652.33 | картометрический метод | 0.4 | - |
| 1595 | 432652.18 286651.6  | картометрический метод | 0.4 | - |
| 1596 | 432649.92 286651.85 | картометрический метод | 0.4 | - |
| 1597 | 432649.65 286654.84 | картометрический метод | 0.4 | - |
| 1598 | 432649.69 286656.07 | картометрический метод | 0.4 | - |
| 1599 | 432651.39 286683.22 | картометрический метод | 0.4 | - |
| 1600 | 432654.51 286694.61 | картометрический метод | 0.4 | - |
| 1601 | 432655.01 286697.56 | картометрический метод | 0.4 | - |
| 1602 | 432654.91 286700.56 | картометрический метод | 0.4 | - |
| 1603 | 432654.22 286703.47 | картометрический метод | 0.4 | - |
| 1604 | 432652.97 286706.19 | картометрический метод | 0.4 | - |
| 1605 | 432651.2 286708.6   | картометрический метод | 0.4 | - |
| 1606 | 432648.98 286710.62 | картометрический метод | 0.4 | - |
| 1607 | 432646.41 286712.15 | картометрический метод | 0.4 | - |
| 1608 | 432643.58 286713.15 | картометрический метод | 0.4 | - |
| 1609 | 432640.62 286713.56 | картометрический метод | 0.4 | - |
| 1610 | 432637.63 286713.38 | картометрический метод | 0.4 | - |
| 1611 | 432634.74 286712.6  | картометрический метод | 0.4 | - |
| 1612 | 432632.05 286711.27 | картометрический метод | 0.4 | - |
| 1613 | 432631.87 286711.15 | картометрический метод | 0.4 | - |
| 1614 | 432628.56 286711.37 | картометрический метод | 0.4 | - |
| 1615 | 432628.48 286714.37 | картометрический метод | 0.4 | - |
| 1616 | 432628.25 286717.36 | картометрический метод | 0.4 | - |
| 1617 | 432627.85 286720.33 | картометрический метод | 0.4 | - |
| 1618 | 432627.3 286723.28  | картометрический метод | 0.4 | - |
| 1619 | 432626.59 286726.2  | картометрический метод | 0.4 | - |
| 1620 | 432625.73 286729.07 | картометрический метод | 0.4 | - |
| 1621 | 432624.72 286731.89 | картометрический метод | 0.4 | - |
| 1622 | 432623.56 286734.66 | картометрический метод | 0.4 | - |
| 1623 | 432623.52 286734.73 | картометрический метод | 0.4 | - |
| 1624 | 432608.61 286767.62 | картометрический метод | 0.4 | - |
| 1625 | 432607.6 286770.44  | картометрический метод | 0.4 | - |
| 1626 | 432607.06 286773.39 | картометрический метод | 0.4 | - |
| 1627 | 432607 286776.39    | картометрический метод | 0.4 | - |
| 1628 | 432607.42 286779.35 | картометрический метод | 0.4 | - |
| 1629 | 432608.32 286782.21 | картометрический метод | 0.4 | - |
| 1630 | 432609.67 286784.89 | картометрический метод | 0.4 | - |
| 1631 | 432609.79 286785.09 | картометрический метод | 0.4 | - |
| 1632 | 432616.28 286794.84 | картометрический метод | 0.4 | - |
| 1633 | 432617.74 286797.45 | картометрический метод | 0.4 | - |
| 1634 | 432618.78 286800.26 | картометрический метод | 0.4 | - |
| 1635 | 432619.37 286803.2  | картометрический метод | 0.4 | - |
| 1636 | 432619.48 286806.2  | картометрический метод | 0.4 | - |
| 1637 | 432619.12 286809.17 | картометрический метод | 0.4 | - |
| 1638 | 432618.3 286812.05  | картометрический метод | 0.4 | - |
| 1639 | 432617.04 286814.77 | картометрический метод | 0.4 | - |
| 1640 | 432615.36 286817.26 | картометрический метод | 0.4 | - |
| 1641 | 432613.32 286819.45 | картометрический метод | 0.4 | - |
| 1642 | 432611.48 286820.92 | картометрический метод | 0.4 | - |
| 1643 | 432608.03 286820.4  | картометрический метод | 0.4 | - |
| 1644 | 432600.34 286822.1  | картометрический метод | 0.4 | - |
| 1645 | 432600.26 286823.92 | картометрический метод | 0.4 | - |
| 1646 | 432597.28 286823.64 | картометрический метод | 0.4 | - |
| 1647 | 432594.38 286822.88 | картометрический метод | 0.4 | - |
| 1648 | 432591.64 286821.67 | картометрический метод | 0.4 | - |
| 1649 | 432589.14 286820.02 | картометрический метод | 0.4 | - |
| 1650 | 432586.93 286818    | картометрический метод | 0.4 | - |

|      |                     |                        |     |   |
|------|---------------------|------------------------|-----|---|
| 1651 | 432585.08 286815.64 | картометрический метод | 0.4 | - |
| 1652 | 432584.63 286814.94 | картометрический метод | 0.4 | - |
| 1653 | 432581.98 286815.76 | картометрический метод | 0.4 | - |
| 1654 | 432589.61 286849.51 | картометрический метод | 0.4 | - |
| 1655 | 432590.94 286854.33 | картометрический метод | 0.4 | - |
| 1656 | 432592.73 286859    | картометрический метод | 0.4 | - |
| 1657 | 432594.96 286863.47 | картометрический метод | 0.4 | - |
| 1658 | 432596.53 286866.09 | картометрический метод | 0.4 | - |
| 1659 | 432600.27 286870.7  | картометрический метод | 0.4 | - |
| 1660 | 432600.51 286872.61 | картометрический метод | 0.4 | - |
| 1661 | 432603.92 286878.71 | картометрический метод | 0.4 | - |
| 1662 | 432606.16 286883.41 | картометрический метод | 0.4 | - |
| 1663 | 432606.78 286886.39 | картометрический метод | 0.4 | - |
| 1664 | 432606.96 286891.38 | картометрический метод | 0.4 | - |
| 1665 | 432606.94 286891.64 | картометрический метод | 0.4 | - |
| 1666 | 432604.55 286895.05 | картометрический метод | 0.4 | - |
| 1667 | 432604.98 286921.28 | картометрический метод | 0.4 | - |
| 1668 | 432640.03 286953.79 | картометрический метод | 0.4 | - |
| 1669 | 432672.52 286958.86 | картометрический метод | 0.4 | - |
| 1670 | 432698.08 286967.38 | картометрический метод | 0.4 | - |
| 1671 | 432692.72 286983.49 | картометрический метод | 0.4 | - |
| 1672 | 432699.43 287024.38 | картометрический метод | 0.4 | - |
| 1673 | 432763.11 287044.59 | картометрический метод | 0.4 | - |
| 1674 | 432773.66 287100.11 | картометрический метод | 0.4 | - |
| 1675 | 432760.74 287121.51 | картометрический метод | 0.4 | - |
| 1676 | 432739.34 287108.59 | картометрический метод | 0.4 | - |
| 1677 | 432709.4 287116.13  | картометрический метод | 0.4 | - |
| 1678 | 432700.66 287117.57 | картометрический метод | 0.4 | - |
| 1679 | 432703.96 287143.42 | картометрический метод | 0.4 | - |
| 1680 | 432690.4 287172.6   | картометрический метод | 0.4 | - |
| 1681 | 432669.02 287223.22 | картометрический метод | 0.4 | - |
| 1682 | 432637.4 287303.12  | картометрический метод | 0.4 | - |
| 1683 | 432626.9 287298.29  | картометрический метод | 0.4 | - |
| 1684 | 432640.2 287265.85  | картометрический метод | 0.4 | - |
| 1685 | 432656.21 287226.81 | картометрический метод | 0.4 | - |
| 1686 | 432667 287204.82    | картометрический метод | 0.4 | - |
| 1687 | 432665.28 287203.78 | картометрический метод | 0.4 | - |
| 1688 | 432654.42 287221.79 | картометрический метод | 0.4 | - |
| 1689 | 432651.83 287226.6  | картометрический метод | 0.4 | - |
| 1690 | 432649.47 287231.01 | картометрический метод | 0.4 | - |
| 1691 | 432648.35 287232.81 | картометрический метод | 0.4 | - |
| 1692 | 432634.94 287253.5  | картометрический метод | 0.4 | - |
| 1693 | 432631.88 287257.44 | картометрический метод | 0.4 | - |
| 1694 | 432631.54 287257.81 | картометрический метод | 0.4 | - |
| 1695 | 432626.01 287263.61 | картометрический метод | 0.4 | - |
| 1696 | 432623.12 287267.67 | картометрический метод | 0.4 | - |
| 1697 | 432622.07 287269.94 | картометрический метод | 0.4 | - |
| 1698 | 432621.52 287271.45 | картометрический метод | 0.4 | - |
| 1699 | 432618.97 287275.72 | картометрический метод | 0.4 | - |
| 1700 | 432616.16 287278.14 | картометрический метод | 0.4 | - |
| 1701 | 432614.28 287282.37 | картометрический метод | 0.4 | - |
| 1702 | 432609.39 287283.29 | картометрический метод | 0.4 | - |
| 1703 | 432604.44 287282.7  | картометрический метод | 0.4 | - |
| 1704 | 432599.9 287280.66  | картометрический метод | 0.4 | - |
| 1705 | 432596.17 287277.36 | картометрический метод | 0.4 | - |
| 1706 | 432593.59 287273.09 | картометрический метод | 0.4 | - |
| 1707 | 432592.41 287268.25 | картометрический метод | 0.4 | - |
| 1708 | 432592.72 287263.28 | картометрический метод | 0.4 | - |
| 1709 | 432594.5 287258.63  | картометрический метод | 0.4 | - |

|      |                     |                        |     |   |
|------|---------------------|------------------------|-----|---|
| 1710 | 432597.59 287254.72 | картометрический метод | 0.4 | - |
| 1711 | 432601.7 287251.91  | картометрический метод | 0.4 | - |
| 1712 | 432601.98 287251.78 | картометрический метод | 0.4 | - |
| 1713 | 432603.39 287249.62 | картометрический метод | 0.4 | - |
| 1714 | 432607.69 287247.11 | картометрический метод | 0.4 | - |
| 1715 | 432611.01 287243.39 | картометрический метод | 0.4 | - |
| 1716 | 432613.02 287238.84 | картометрический метод | 0.4 | - |
| 1717 | 432613.43 287236.79 | картометрический метод | 0.4 | - |
| 1718 | 432614.04 287235.54 | картометрический метод | 0.4 | - |
| 1719 | 432614.26 287230.55 | картометрический метод | 0.4 | - |
| 1720 | 432614.92 287225.59 | картометрический метод | 0.4 | - |
| 1721 | 432615.66 287222.06 | картометрический метод | 0.4 | - |
| 1722 | 432619.79 287218.46 | картометрический метод | 0.4 | - |
| 1723 | 432623.7 287204.06  | картометрический метод | 0.4 | - |
| 1724 | 432624.74 287199.17 | картометрический метод | 0.4 | - |
| 1725 | 432625.28 287194.2  | картометрический метод | 0.4 | - |
| 1726 | 432625.33 287193.27 | картометрический метод | 0.4 | - |
| 1727 | 432625.7 287188.28  | картометрический метод | 0.4 | - |
| 1728 | 432626.45 287183.34 | картометрический метод | 0.4 | - |
| 1729 | 432626.57 287182.73 | картометрический метод | 0.4 | - |
| 1730 | 432629.04 287170.51 | картометрический метод | 0.4 | - |
| 1731 | 432630.21 287165.03 | картометрический метод | 0.4 | - |
| 1732 | 432630.76 287162.62 | картометрический метод | 0.4 | - |
| 1733 | 432633.8 287149.66  | картометрический метод | 0.4 | - |
| 1734 | 432634.81 287144.77 | картометрический метод | 0.4 | - |
| 1735 | 432635.56 287139.82 | картометрический метод | 0.4 | - |
| 1736 | 432635.82 287137.54 | картометрический метод | 0.4 | - |
| 1737 | 432640.68 287089.35 | картометрический метод | 0.4 | - |
| 1738 | 432639.53 287089.03 | картометрический метод | 0.4 | - |
| 1739 | 432634.09 287108.52 | картометрический метод | 0.4 | - |
| 1740 | 432632.56 287113.28 | картометрический метод | 0.4 | - |
| 1741 | 432630.67 287117.91 | картометрический метод | 0.4 | - |
| 1742 | 432628.54 287122.14 | картометрический метод | 0.4 | - |
| 1743 | 432628.42 287122.38 | картометрический метод | 0.4 | - |
| 1744 | 432625.84 287126.66 | картометрический метод | 0.4 | - |
| 1745 | 432625.67 287126.91 | картометрический метод | 0.4 | - |
| 1746 | 432616.91 287140.12 | картометрический метод | 0.4 | - |
| 1747 | 432614.25 287144.36 | картометрический метод | 0.4 | - |
| 1748 | 432611.82 287148.73 | картометрический метод | 0.4 | - |
| 1749 | 432611.24 287149.87 | картометрический метод | 0.4 | - |
| 1750 | 432607.92 287159.34 | картометрический метод | 0.4 | - |
| 1751 | 432595.24 287186.53 | картометрический метод | 0.4 | - |
| 1752 | 432590.11 287195.17 | картометрический метод | 0.4 | - |
| 1753 | 432583.6 287209.17  | картометрический метод | 0.4 | - |
| 1754 | 432581.38 287213.65 | картометрический метод | 0.4 | - |
| 1755 | 432579.8 287216.55  | картометрический метод | 0.4 | - |
| 1756 | 432569.33 287235.06 | картометрический метод | 0.4 | - |
| 1757 | 432566.64 287239.27 | картометрический метод | 0.4 | - |
| 1758 | 432563.48 287243.15 | картометрический метод | 0.4 | - |
| 1759 | 432560 287246.59    | картометрический метод | 0.4 | - |
| 1760 | 432536.36 287267.45 | картометрический метод | 0.4 | - |
| 1761 | 432529.9 287282.74  | картометрический метод | 0.4 | - |
| 1762 | 432528.04 287287.38 | картометрический метод | 0.4 | - |
| 1763 | 432526.33 287292.08 | картометрический метод | 0.4 | - |
| 1764 | 432524.79 287296.84 | картометрический метод | 0.4 | - |
| 1765 | 432524.56 287297.59 | картометрический метод | 0.4 | - |
| 1766 | 432514.78 287330.23 | картометрический метод | 0.4 | - |
| 1767 | 432517.6 287339.18  | картометрический метод | 0.4 | - |
| 1768 | 432511.69 287363.2  | картометрический метод | 0.4 | - |

|      |                     |                        |     |   |
|------|---------------------|------------------------|-----|---|
| 1769 | 432507.28 287364.78 | картометрический метод | 0.4 | - |
| 1770 | 432504.63 287357.38 | картометрический метод | 0.4 | - |
| 1771 | 432499.14 287356.11 | картометрический метод | 0.4 | - |
| 1772 | 432501.11 287347.46 | картометрический метод | 0.4 | - |
| 1773 | 432503.76 287337.42 | картометрический метод | 0.4 | - |
| 1774 | 432513.39 287305.26 | картометрический метод | 0.4 | - |
| 1775 | 432512.09 287304.56 | картометрический метод | 0.4 | - |
| 1776 | 432488.47 287350.02 | картометрический метод | 0.4 | - |
| 1777 | 432484.56 287357.54 | картометрический метод | 0.4 | - |
| 1778 | 432460.76 287412.28 | картометрический метод | 0.4 | - |
| 1779 | 432458.7 287416.83  | картометрический метод | 0.4 | - |
| 1780 | 432456.48 287421.31 | картометрический метод | 0.4 | - |
| 1781 | 432454.13 287425.72 | картометрический метод | 0.4 | - |
| 1782 | 432451.63 287430.05 | картометрический метод | 0.4 | - |
| 1783 | 432449.27 287433.87 | картометрический метод | 0.4 | - |
| 1784 | 432410.94 287598.46 | картометрический метод | 0.4 | - |
| 1785 | 432355.88 287674.88 | картометрический метод | 0.4 | - |
| 1786 | 432326.37 287726.43 | картометрический метод | 0.4 | - |
| 1787 | 432335.39 287728.58 | картометрический метод | 0.4 | - |
| 1788 | 432329.54 287782.23 | картометрический метод | 0.4 | - |
| 1789 | 432304.46 287817.71 | картометрический метод | 0.4 | - |
| 1790 | 432285.95 287837.05 | картометрический метод | 0.4 | - |
| 1791 | 432261.68 287864.78 | картометрический метод | 0.4 | - |
| 1792 | 432248.56 287886.52 | картометрический метод | 0.4 | - |
| 1793 | 432232.16 287921.73 | картометрический метод | 0.4 | - |
| 1794 | 432219.42 287953.65 | картометрический метод | 0.4 | - |
| 1795 | 432199.03 287992.25 | картометрический метод | 0.4 | - |
| 1796 | 432174 288069.8     | картометрический метод | 0.4 | - |
| 1797 | 432173.05 288071.71 | картометрический метод | 0.4 | - |
| 1798 | 432126.65 288136.73 | картометрический метод | 0.4 | - |
| 1799 | 432089.3 288183.3   | картометрический метод | 0.4 | - |
| 1800 | 432074.07 288209.32 | картометрический метод | 0.4 | - |
| 1801 | 432060.83 288242.34 | картометрический метод | 0.4 | - |
| 1802 | 432053.83 288272.22 | картометрический метод | 0.4 | - |
| 1803 | 432053.45 288308.11 | картометрический метод | 0.4 | - |
| 1804 | 432059.87 288344.3  | картометрический метод | 0.4 | - |
| 1805 | 432063.64 288360.29 | картометрический метод | 0.4 | - |
| 1806 | 432081.22 288477.38 | картометрический метод | 0.4 | - |
| 1807 | 432081.73 288525.1  | картометрический метод | 0.4 | - |
| 1808 | 432082.26 288580.13 | картометрический метод | 0.4 | - |
| 1809 | 432080.01 288596.5  | картометрический метод | 0.4 | - |
| 1810 | 432001.44 288642.27 | картометрический метод | 0.4 | - |
| 1811 | 432036.21 288733.4  | картометрический метод | 0.4 | - |
| 1812 | 431999.28 288749.51 | картометрический метод | 0.4 | - |
| 1813 | 431968.44 288778.38 | картометрический метод | 0.4 | - |
| 1814 | 431954.89 288843.79 | картометрический метод | 0.4 | - |
| 1815 | 431957.25 288886.21 | картометрический метод | 0.4 | - |
| 1816 | 431940.36 288945.92 | картометрический метод | 0.4 | - |
| 1817 | 431941.34 289015.26 | картометрический метод | 0.4 | - |
| 1818 | 431946.45 289108.94 | картометрический метод | 0.4 | - |
| 1819 | 431954.67 289177.9  | картометрический метод | 0.4 | - |
| 1820 | 431957.64 289190.64 | картометрический метод | 0.4 | - |
| 1821 | 431962.36 289199.07 | картометрический метод | 0.4 | - |
| 1822 | 431968.06 289202.98 | картометрический метод | 0.4 | - |
| 1823 | 431987.29 289207.85 | картометрический метод | 0.4 | - |
| 1824 | 431990.05 289216.86 | картометрический метод | 0.4 | - |
| 1825 | 431989.49 289228.04 | картометрический метод | 0.4 | - |
| 1826 | 431976.37 289241.4  | картометрический метод | 0.4 | - |
| 1827 | 431955 289251.43    | картометрический метод | 0.4 | - |

|      |                     |                        |     |   |
|------|---------------------|------------------------|-----|---|
| 1828 | 431927.15 289249.32 | картометрический метод | 0.4 | - |
| 1829 | 431906.35 289248.38 | картометрический метод | 0.4 | - |
| 1830 | 431891.84 289252.32 | картометрический метод | 0.4 | - |
| 1831 | 431880.68 289261.36 | картометрический метод | 0.4 | - |
| 1832 | 431872.26 289273.73 | картометрический метод | 0.4 | - |
| 1833 | 431869.15 289285.89 | картометрический метод | 0.4 | - |
| 1834 | 431869.06 289318.12 | картометрический метод | 0.4 | - |
| 1835 | 431897.52 289353.5  | картометрический метод | 0.4 | - |
| 1836 | 431881.7 289390.59  | картометрический метод | 0.4 | - |
| 1837 | 431880.74 289404.51 | картометрический метод | 0.4 | - |
| 1838 | 431881.78 289433.92 | картометрический метод | 0.4 | - |
| 1839 | 431884.36 289452.94 | картометрический метод | 0.4 | - |
| 1840 | 431893.85 289489.98 | картометрический метод | 0.4 | - |
| 1841 | 431894.27 289504.49 | картометрический метод | 0.4 | - |
| 1842 | 431885.67 289520.98 | картометрический метод | 0.4 | - |
| 1843 | 431822.74 289544.03 | картометрический метод | 0.4 | - |
| 1844 | 431805.68 289549.35 | картометрический метод | 0.4 | - |
| 1845 | 431795.1 289554.47  | картометрический метод | 0.4 | - |
| 1846 | 431787.86 289561.93 | картометрический метод | 0.4 | - |
| 1847 | 431784.93 289570.96 | картометрический метод | 0.4 | - |
| 1848 | 431784.75 289581.54 | картометрический метод | 0.4 | - |
| 1849 | 431788.3 289592.32  | картометрический метод | 0.4 | - |
| 1850 | 431795.78 289602.9  | картометрический метод | 0.4 | - |
| 1851 | 431821.31 289621.88 | картометрический метод | 0.4 | - |
| 1852 | 431857.82 289647.7  | картометрический метод | 0.4 | - |
| 1853 | 431893.96 289687.77 | картометрический метод | 0.4 | - |
| 1854 | 431904.46 289714.88 | картометрический метод | 0.4 | - |
| 1855 | 431896.65 289731.95 | картометрический метод | 0.4 | - |
| 1856 | 431874.31 289747.87 | картометрический метод | 0.4 | - |
| 1857 | 431804.31 289763.88 | картометрический метод | 0.4 | - |
| 1858 | 431782.79 289795.87 | картометрический метод | 0.4 | - |
| 1859 | 431787.17 289828.61 | картометрический метод | 0.4 | - |
| 1860 | 431837.81 289845.59 | картометрический метод | 0.4 | - |
| 1861 | 431845.89 289864.56 | картометрический метод | 0.4 | - |
| 1862 | 431851.93 289882.61 | картометрический метод | 0.4 | - |
| 1863 | 431834.05 289896.55 | картометрический метод | 0.4 | - |
| 1864 | 431863.02 289981.9  | картометрический метод | 0.4 | - |
| 1865 | 431869.89 290018.82 | картометрический метод | 0.4 | - |
| 1866 | 431841.46 290038.29 | картометрический метод | 0.4 | - |
| 1867 | 431816.17 290051.81 | картометрический метод | 0.4 | - |
| 1868 | 431799.87 290116.57 | картометрический метод | 0.4 | - |
| 1869 | 431807.98 290152.16 | картометрический метод | 0.4 | - |
| 1870 | 431807.93 290175.71 | картометрический метод | 0.4 | - |
| 1871 | 431805.54 290182.56 | картометрический метод | 0.4 | - |
| 1872 | 431795.87 290190.84 | картометрический метод | 0.4 | - |
| 1873 | 431779.34 290198.96 | картометрический метод | 0.4 | - |
| 1874 | 431716.87 290219.26 | картометрический метод | 0.4 | - |
| 1875 | 431702.09 290230.56 | картометрический метод | 0.4 | - |
| 1876 | 431693.98 290243.72 | картометрический метод | 0.4 | - |
| 1877 | 431691.62 290255.22 | картометрический метод | 0.4 | - |
| 1878 | 431691.67 290265.2  | картометрический метод | 0.4 | - |
| 1879 | 431693.56 290274.86 | картометрический метод | 0.4 | - |
| 1880 | 431699.04 290288.54 | картометрический метод | 0.4 | - |
| 1881 | 431747.1 290319.46  | картометрический метод | 0.4 | - |
| 1882 | 431749.41 290323.51 | картометрический метод | 0.4 | - |
| 1883 | 431749.91 290329.91 | картометрический метод | 0.4 | - |
| 1884 | 431747.98 290337.3  | картометрический метод | 0.4 | - |
| 1885 | 431735.57 290338.4  | картометрический метод | 0.4 | - |
| 1886 | 431726.06 290336.68 | картометрический метод | 0.4 | - |



|      |                     |                        |     |   |
|------|---------------------|------------------------|-----|---|
| 1887 | 431699.81 290325.03 | картометрический метод | 0.4 | - |
| 1888 | 431690.5 290322.74  | картометрический метод | 0.4 | - |
| 1889 | 431679.64 290323.21 | картометрический метод | 0.4 | - |
| 1890 | 431653.71 290329.83 | картометрический метод | 0.4 | - |
| 1891 | 431638.65 290338.72 | картометрический метод | 0.4 | - |
| 1892 | 431626.12 290357.97 | картометрический метод | 0.4 | - |
| 1893 | 431621.75 290370.84 | картометрический метод | 0.4 | - |
| 1894 | 431585.02 290388.91 | картометрический метод | 0.4 | - |
| 1895 | 431545.94 290437.23 | картометрический метод | 0.4 | - |
| 1896 | 431394.8 290699.25  | картометрический метод | 0.4 | - |
| 1897 | 431315.08 290879.32 | картометрический метод | 0.4 | - |
| 1898 | 431309.84 290882.55 | картометрический метод | 0.4 | - |
| 1899 | 431306.9 290886     | картометрический метод | 0.4 | - |
| 1900 | 431303.94 290891.08 | картометрический метод | 0.4 | - |
| 1901 | 431304.13 290895.27 | картометрический метод | 0.4 | - |
| 1902 | 431305.71 290900.65 | картометрический метод | 0.4 | - |
| 1903 | 431289.52 290936.03 | картометрический метод | 0.4 | - |
| 1904 | 431229.68 291072.1  | картометрический метод | 0.4 | - |
| 1905 | 431225.15 291074.71 | картометрический метод | 0.4 | - |
| 1906 | 431224.65 291077.71 | картометрический метод | 0.4 | - |
| 1907 | 431225.5 291080.36  | картометрический метод | 0.4 | - |
| 1908 | 431093.65 291163.52 | картометрический метод | 0.4 | - |
| 1909 | 431078.35 291202.1  | картометрический метод | 0.4 | - |
| 1910 | 431019.61 291214.67 | картометрический метод | 0.4 | - |
| 1911 | 430964.97 291210.99 | картометрический метод | 0.4 | - |
| 1912 | 430911.39 291255.72 | картометрический метод | 0.4 | - |
| 1913 | 430910.1 291256.68  | картометрический метод | 0.4 | - |
| 1914 | 430904.96 291315.81 | картометрический метод | 0.4 | - |
| 1915 | 430899.51 291318.13 | картометрический метод | 0.4 | - |
| 1916 | 430903.37 291327.58 | картометрический метод | 0.4 | - |
| 1917 | 430903.93 291327.66 | картометрический метод | 0.4 | - |
| 1918 | 430903.77 291329.53 | картометрический метод | 0.4 | - |
| 1919 | 430861.15 291329.43 | картометрический метод | 0.4 | - |
| 1920 | 430919.58 291485.09 | картометрический метод | 0.4 | - |
| 1921 | 430916.59 291486.18 | картометрический метод | 0.4 | - |
| 1922 | 430903.98 291499.34 | картометрический метод | 0.4 | - |
| 1923 | 430892.54 291506.77 | картометрический метод | 0.4 | - |
| 1924 | 430887.28 291513.4  | картометрический метод | 0.4 | - |
| 1925 | 430862.23 291525.65 | картометрический метод | 0.4 | - |
| 1926 | 430823.27 291533.59 | картометрический метод | 0.4 | - |
| 1927 | 430809.99 291540.66 | картометрический метод | 0.4 | - |
| 1928 | 430805.16 291538.73 | картометрический метод | 0.4 | - |
| 1929 | 430796.52 291539.18 | картометрический метод | 0.4 | - |
| 1930 | 430785.99 291545.4  | картометрический метод | 0.4 | - |
| 1931 | 430739.08 291539.82 | картометрический метод | 0.4 | - |
| 1932 | 430722.01 291543.29 | картометрический метод | 0.4 | - |
| 1933 | 430715.02 291547.65 | картометрический метод | 0.4 | - |
| 1934 | 430709.46 291553.72 | картометрический метод | 0.4 | - |
| 1935 | 430704.43 291563.44 | картометрический метод | 0.4 | - |
| 1936 | 430692.91 291570.77 | картометрический метод | 0.4 | - |
| 1937 | 430685.33 291584.12 | картометрический метод | 0.4 | - |
| 1938 | 430681.1 291598.04  | картометрический метод | 0.4 | - |
| 1939 | 430634.3 291600.76  | картометрический метод | 0.4 | - |
| 1940 | 430601.62 291595.94 | картометрический метод | 0.4 | - |
| 1941 | 430552.03 291596.09 | картометрический метод | 0.4 | - |
| 1942 | 430525.39 291604.62 | картометрический метод | 0.4 | - |
| 1943 | 430503.47 291617.55 | картометрический метод | 0.4 | - |
| 1944 | 430482.68 291638.23 | картометрический метод | 0.4 | - |
| 1945 | 430472.05 291658.52 | картометрический метод | 0.4 | - |

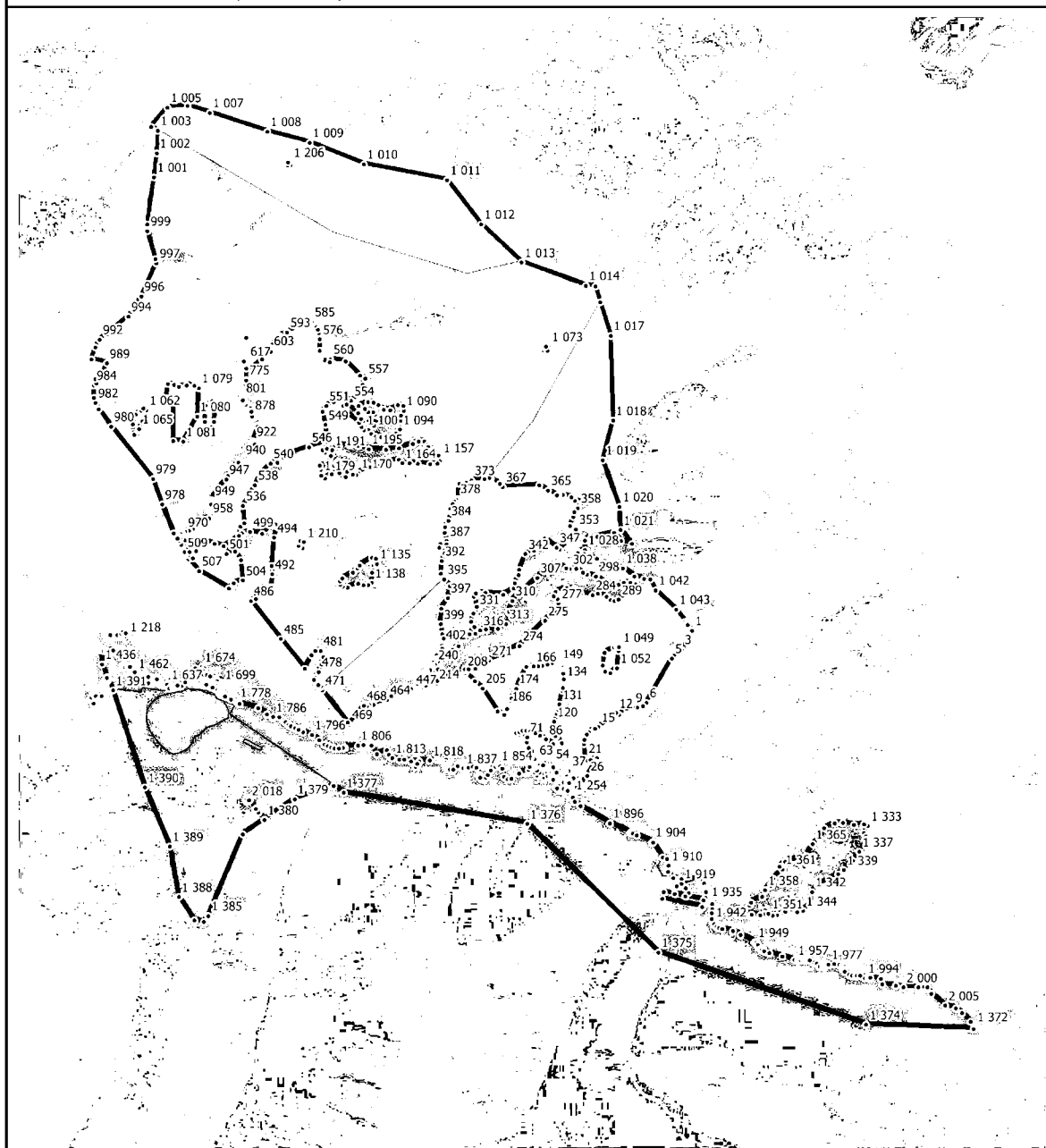
|      |                     |                        |     |   |
|------|---------------------|------------------------|-----|---|
| 1946 | 430462.69 291687.27 | картометрический метод | 0.4 | - |
| 1947 | 430442.84 291780.88 | картометрический метод | 0.4 | - |
| 1948 | 430411.12 291850.55 | картометрический метод | 0.4 | - |
| 1949 | 430348.15 291974.05 | картометрический метод | 0.4 | - |
| 1950 | 430337.07 291987.86 | картометрический метод | 0.4 | - |
| 1951 | 430322.82 291999.92 | картометрический метод | 0.4 | - |
| 1952 | 430288.75 292022.22 | картометрический метод | 0.4 | - |
| 1953 | 430277.11 292036.29 | картометрический метод | 0.4 | - |
| 1954 | 430265.18 292057.65 | картометрический метод | 0.4 | - |
| 1955 | 430249.27 292105.15 | картометрический метод | 0.4 | - |
| 1956 | 430220.25 292217.06 | картометрический метод | 0.4 | - |
| 1957 | 430188.97 292325.29 | картометрический метод | 0.4 | - |
| 1958 | 430184.5 292354.43  | картометрический метод | 0.4 | - |
| 1959 | 430184.02 292357.85 | картометрический метод | 0.4 | - |
| 1960 | 430188.37 292377.56 | картометрический метод | 0.4 | - |
| 1961 | 430198.21 292397.45 | картометрический метод | 0.4 | - |
| 1962 | 430189.21 292406.63 | картометрический метод | 0.4 | - |
| 1963 | 430186.78 292413.05 | картометрический метод | 0.4 | - |
| 1964 | 430186.51 292424.78 | картометрический метод | 0.4 | - |
| 1965 | 430189.72 292436.87 | картометрический метод | 0.4 | - |
| 1966 | 430188.37 292452.68 | картометрический метод | 0.4 | - |
| 1967 | 430184.59 292459.76 | картометрический метод | 0.4 | - |
| 1968 | 430177.63 292484.21 | картометрический метод | 0.4 | - |
| 1969 | 430169.05 292502.06 | картометрический метод | 0.4 | - |
| 1970 | 430156.66 292520.48 | картометрический метод | 0.4 | - |
| 1971 | 430132.84 292543.04 | картометрический метод | 0.4 | - |
| 1972 | 430130.02 292549.67 | картометрический метод | 0.4 | - |
| 1973 | 430127.26 292573.76 | картометрический метод | 0.4 | - |
| 1974 | 430127.98 292584.77 | картометрический метод | 0.4 | - |
| 1975 | 430134.16 292599.92 | картометрический метод | 0.4 | - |
| 1976 | 430146.07 292612.97 | картометрический метод | 0.4 | - |
| 1977 | 430150.18 292623.05 | картометрический метод | 0.4 | - |
| 1978 | 430150.69 292673.18 | картометрический метод | 0.4 | - |
| 1979 | 430147.54 292722.38 | картометрический метод | 0.4 | - |
| 1980 | 430141.09 292744.67 | картометрический метод | 0.4 | - |
| 1981 | 430135 292756.64    | картометрический метод | 0.4 | - |
| 1982 | 430132.75 292757.9  | картометрический метод | 0.4 | - |
| 1983 | 430116.79 292751.24 | картометрический метод | 0.4 | - |
| 1984 | 430108.84 292751.36 | картометрический метод | 0.4 | - |
| 1985 | 430101.52 292754.12 | картометрический метод | 0.4 | - |
| 1986 | 430086.58 292766.9  | картометрический метод | 0.4 | - |
| 1987 | 430058.26 292804.4  | картометрический метод | 0.4 | - |
| 1988 | 430049.65 292831.97 | картометрический метод | 0.4 | - |
| 1989 | 430050.1 292844.24  | картометрический метод | 0.4 | - |
| 1990 | 430048.12 292855.37 | картометрический метод | 0.4 | - |
| 1991 | 430051.48 292865.45 | картометрический метод | 0.4 | - |
| 1992 | 430051.45 292875.86 | картометрический метод | 0.4 | - |
| 1993 | 430051.39 292905.23 | картометрический метод | 0.4 | - |
| 1994 | 430029.18 292946.09 | картометрический метод | 0.4 | - |
| 1995 | 430028.07 292974.02 | картометрический метод | 0.4 | - |
| 1996 | 430035.7 292990.54  | картометрический метод | 0.4 | - |
| 1997 | 430020.34 293084.06 | картометрический метод | 0.4 | - |
| 1998 | 429975.79 293100.03 | картометрический метод | 0.4 | - |
| 1999 | 429963.46 293217.43 | картометрический метод | 0.4 | - |
| 2000 | 429949.62 293283.44 | картометрический метод | 0.4 | - |
| 2001 | 429950.71 293414.94 | картометрический метод | 0.4 | - |
| 2002 | 429953.05 293466.74 | картометрический метод | 0.4 | - |
| 2003 | 429948.57 293497.66 | картометрический метод | 0.4 | - |
| 2004 | 429890.2 293530.21  | картометрический метод | 0.4 | - |

|            |                     |                        |     |   |
|------------|---------------------|------------------------|-----|---|
| 2005       | 429787.37 293651.42 | картометрический метод | 0.4 | - |
| 2006       | 429762.55 293745.46 | картометрический метод | 0.4 | - |
| 2007       | 429722.57 293803.07 | картометрический метод | 0.4 | - |
| 2008       | 429643.65 293875.86 | картометрический метод | 0.4 | - |
| 1372       | 429600.2 293904.99  | картометрический метод | 0.4 | - |
| Часть № 16 |                     |                        |     |   |
| 2009       | 430779.92 291391.99 | картометрический метод | 0.4 | - |
| 2010       | 430748.47 291362.94 | картометрический метод | 0.4 | - |
| 2011       | 430769.62 291267.87 | картометрический метод | 0.4 | - |
| 2012       | 430832.12 291261.05 | картометрический метод | 0.4 | - |
| 2013       | 430838.83 291269.23 | картометрический метод | 0.4 | - |
| 2014       | 430840.09 291287.32 | картометрический метод | 0.4 | - |
| 2015       | 430822.75 291368.22 | картометрический метод | 0.4 | - |
| 2009       | 430779.92 291391.99 | картометрический метод | 0.4 | - |
| Часть № 17 |                     |                        |     |   |
| 2016       | 431523.88 287575.77 | картометрический метод | 0.4 | - |
| 2017       | 431522.5 287574.33  | картометрический метод | 0.4 | - |
| 2018       | 431595.58 287516.51 | картометрический метод | 0.4 | - |
| 2019       | 431594.59 287511.86 | картометрический метод | 0.4 | - |
| 2020       | 431593.51 287504.39 | картометрический метод | 0.4 | - |
| 2021       | 431588.8 287500.64  | картометрический метод | 0.4 | - |
| 2022       | 431587.99 287499.05 | картометрический метод | 0.4 | - |
| 2023       | 431588.74 287497.88 | картометрический метод | 0.4 | - |
| 2024       | 431590.91 287495.74 | картометрический метод | 0.4 | - |
| 2025       | 431595.46 287496.92 | картометрический метод | 0.4 | - |
| 2026       | 431604.37 287496.23 | картометрический метод | 0.4 | - |
| 2027       | 431610.25 287496.62 | картометрический метод | 0.4 | - |
| 2028       | 431611.93 287498.9  | картометрический метод | 0.4 | - |
| 2029       | 431613.1 287514.92  | картометрический метод | 0.4 | - |
| 2030       | 431612.14 287518.49 | картометрический метод | 0.4 | - |
| 2031       | 431612.02 287519.96 | картометрический метод | 0.4 | - |
| 2032       | 431610.02 287520.62 | картометрический метод | 0.4 | - |
| 2033       | 431603.62 287518.22 | картометрический метод | 0.4 | - |
| 2034       | 431601.91 287520.38 | картометрический метод | 0.4 | - |
| 2035       | 431597.62 287520.68 | картометрический метод | 0.4 | - |
| 2036       | 431596.15 287519.78 | картометрический метод | 0.4 | - |
| 2037       | 431595.97 287518.73 | картометрический метод | 0.4 | - |
| 2016       | 431523.88 287575.77 | картометрический метод | 0.4 | - |
| Часть № 18 |                     |                        |     |   |
| 2038       | 430714.37 291523.68 | картометрический метод | 0.4 | - |
| 2039       | 430655.58 291511.62 | картометрический метод | 0.4 | - |
| 2040       | 430727.8 291158.95  | картометрический метод | 0.4 | - |
| 2041       | 430786.56 291171.01 | картометрический метод | 0.4 | - |
| 2038       | 430714.37 291523.68 | картометрический метод | 0.4 | - |
| Часть № 19 |                     |                        |     |   |
| 2042       | 431916.02 289004.36 | картометрический метод | 0.4 | - |
| 2043       | 431891.41 288994.17 | картометрический метод | 0.4 | - |
| 2044       | 431892.81 288986.91 | картометрический метод | 0.4 | - |
| 2045       | 431918.65 288997.4  | картометрический метод | 0.4 | - |
| 2042       | 431916.02 289004.36 | картометрический метод | 0.4 | - |

## Раздел 4




## План границ объекта

## Граница проекта межевания особой экономической зоны



Масштаб 1 : 50 000

Используемые условные знаки и обозначения:

-  - граница проекта межевания;
-  - характерная точка границы;
-  - граница земельного участка.

Подпись \_\_\_\_\_

Дата " \_\_\_\_ " \_\_\_\_ г.

Место для оттиска печати (при наличии) лица,  
составившего описание местоположения границ объекта