



ПОСТАНОВЛЕНИЕ

«25» февраля 2022 г. № 24

г. Магас

Об установлении границ охранной зоны, наложении ограничений на входящие в нее земли и земельные участки, расположенные на территории Малгобекского, Назрановского и Сунженского муниципальных районов, Республики Ингушетия

В соответствии со статьей 56 Земельного кодекса Российской Федерации, пунктом 1 части 8 статьи 26 Федерального закона от 3 августа 2018 г. № 342-ФЗ «О внесении изменений в Градостроительный кодекс Российской Федерации и отдельные законодательные акты Российской Федерации», пунктом 17 Правил охраны газораспределительных сетей Российской Федерации, утвержденных постановлением Правительства Российской Федерации от 10 ноября 2000 г. № 878, а также на основании обращения общества с ограниченной ответственностью «Газификация СпецПроект» от 23 октября 2020 г. № 01-03/776-МГ, Правительство Республики Ингушетия постановляет:

1. Утвердить границы охранных зон газораспределительных сетей объектов газоснабжения:

«Распределительный газопровод среднего и низкого давления с. п. Долаково Назрановский район Республика Ингушетия» общей площадью 55 936 м², расположенный по адресу: Республика Ингушетия, Назрановский муниципальный район, с. п. Долаково, согласно описанию местоположения границ;

«Распределительный газопровод среднего и низкого давления с. п. Кантышево Назрановский район Республика Ингушетия» общей площадью 126 601 м², расположенный по адресу: Республика Ингушетия, Назрановский муниципальный район, с. п. Кантышево, согласно описанию местоположения границ;

«Распределительный газопровод среднего и низкого давления с. п. Плиево Назрановский район Республика Ингушетия» общей площадью 36 905 м², расположенный по адресу: Республика Ингушетия, Назрановский муниципальный район, с. п. Плиево, согласно описанию местоположения границ;

«Распределительный газопровод среднего и низкого давления с. п. Яндаре Назрановский район Республика Ингушетия» общей площадью 97 728 м², расположенный по адресу: Республика Ингушетия, Назрановский муниципальный район, с. п. Яндаре, согласно описанию местоположения границ;

«Распределительный газопровод среднего и низкого давления с. п. Алхасты Сунженский район Республика Ингушетия» общей площадью 39 091 м², расположенный по адресу: Республика Ингушетия, Сунженский муниципальный район, с. п. Алхасты, согласно описанию местоположения границ;

«Распределительный газопровод среднего и низкого давления с. п. Нестеровское Сунженский район Республика Ингушетия» общей площадью 42 510 м², расположенный по адресу: Республика Ингушетия, Сунженский муниципальный район, с. п. Нестеровское, согласно описанию местоположения границ;

«Распределительный газопровод среднего и низкого давления с. п. Сагопши Малгобекский район Республика Ингушетия» общей площадью 95 401 м², расположенный по адресу: Республика Ингушетия, Малгобекский муниципальный район, с. п. Сагопши, согласно описанию местоположения границ.

2. Установить ограничения (обременения), предусмотренные Правилами охраны газораспределительных сетей, утвержденными постановлением Правительства Российской Федерации от 20 ноября 2000 г. № 878 на земельные участки, входящие в охранные зоны, указанные в 1 пункте настоящего постановления;

3. Обязанность возмещения убытков, причиненных в связи с установлением зоны с особыми условиями использования территории охранной зоны газопровода в соответствии со статьей 57.1 Земельного кодекса Российской Федерации возлагается на общество с ограниченной ответственностью «Газпром межрегионгаз».

4. Министерству имущественных и земельных отношений Республики Ингушетия совместно с обществом с ограниченной ответственностью «Газпром межрегионгаз» обеспечить внесение сведений о зонах с особыми условиями использования территории в Единый государственный реестр недвижимости.

5. Настоящее постановление вступает в силу со дня его официального опубликования.

Председатель Правительства
Республики Ингушетия



В. В. Сластенин



Утверждено
постановлением Правительства
Республики Ингушетия
от «25» февраля 2022 г. № 24

ОПИСАНИЕ МЕСТОПОЛОЖЕНИЯ ГРАНИЦ

«Распределительный газопровод среднего и низкого давления с. п. Алхасты Сунженский район
Республика Ингушетия» (код стройки 06/846-2)

(наименование объекта, местоположение границ которого описано (далее - объект))

ОПИСАНИЕ МЕСТОПОЛОЖЕНИЯ ГРАНИЦ**«Распределительный газопровод среднего и низкого давления с. п. Алхасты Сунженский район Республика Ингушетия» (код стройки 06/846-2)**

(наименование объекта, местоположение границ которого описано)

№ п/п	Содержание	Номера листов
1	2	3
1	Сведения об объекте	3
2	Сведения о местоположении границ объекта	5
3	Сведения о местоположении измененных (уточненных) границ объекта	53
4	План границ	5454
5	Приложение	
	<i>Доверенность №25-19 от 01.11.2019</i>	—

ОПИСАНИЕ МЕСТОПОЛОЖЕНИЯ ГРАНИЦ

«Распределительный газопровод среднего и низкого давления с. п. Алхасты Сунженский район Республика Ингушетия» (код стройки 06/846-2)

(наименование объекта, местоположение границ которого описано)

Сведения об объекте

№ п/п	Характеристики объекта	Описание характеристик
1	2	3
1	Местоположение объекта	РФ, Республика Ингушетия, Сунженский район с. Алхасты
2	Площадь объекта ± величина погрешности определения площади ($P \pm \Delta P$)	39091±69 кв.м
3	Иные характеристики объекта	<p>В охранных зонах подземного газопровода запрещается производить всякого рода действия, могущие нарушить нормальную эксплуатацию газопровода либо привести к его повреждению в соответствии с правилами охраны газораспределительных сетей, утвержденных постановлением Правительства РФ №878 от 20 ноября 2000 г. (СЗ РФ 2000, 348, ст.4694)., а именно:</p> <ol style="list-style-type: none"> 1. Строить объекты жилищно-гражданского и производственного назначения. 2. Сносить и реконструировать мосты, коллекторы, автомобильные и железные дороги с расположенными на них газораспределительными сетями без предварительного выноса этих газопроводов по согласованию с эксплуатационными организациями. 3. Разрушать берегоукрепительные сооружения, водопропускные устройства, земляные и иные сооружения, предохраняющие газораспределительные сети от разрушений. 4. Перемещать, повреждать, засыпать и уничтожать опознавательные знаки, контрольно-измерительные пункты и другие устройства ГРС. 5. Устраивать свалки и склады, разливать растворы кислот, щелочей и других химически активных веществ. 6. Огораживать и перегораживать охранные зоны, препятствовать доступу персонала эксплуатационных организаций к ГРС для поведения обслуживания и устранения повреждений. 7. Разводить огонь и размещать источники огня. 8. Рыть погреба, копать и обрабатывать почву сельскохозяйственными и мелиоративными орудиями и механизмами на глубину более 0.3 метра. 9. Открывать калитки и двери газорегуляторных пунктов, станций катодной и дренажной защиты, люки подземных колодцев, включать или отключать электроснабжение средств связи, освещения и систем телемеханики. 10. Набрасывать, приставлять и привязывать к опорам и надземным газопроводам, ограждениям и зданиям ГРС посторонние предметы, лестницы. Влезать на них. 11. Самовольно подключаться к ГРС. <p>Другие виды работ (лесохозяйственные, сельскохозяйственные), не попадающие под перечень ограничений, приведённый выше, и не связанные с нарушением земельного горизонта и обработкой почвы на глубину более 0.3 метра, проводятся собственниками,</p>

ОПИСАНИЕ МЕСТОПОЛОЖЕНИЯ ГРАНИЦ**«Распределительный газопровод среднего и низкого давления с. п. Алхасты Сунженский район Республика Ингушетия» (код стройки 06/846-2)**

(наименование объекта, местоположение границ которого описано)

Сведения об объекте

1	2	3
		владельцами, пользователями земельных участков в охранной зоне ГРС только при условии письменного уведомления эксплуатационной организации.

ОПИСАНИЕ МЕСТОПОЛОЖЕНИЯ ГРАНИЦ

«Распределительный газопровод среднего и низкого давления с. п. Алхасты Сунженский район Республика Ингушетия» (код стройки 06/846-2)

(наименование объекта, местоположение границ которого описано)

Сведения о местоположении границ объекта**1. Система координат МСК-06****2. Сведения о характерных точках границ объекта**

Обозначение характерных точек границ	Координаты, м		Метод определения координат характерной точки	Средняя квадратическая погрешность положения характерной точки (M _t), м	Описание обозначения точки на местности (при наличии)
	X	Y			
1	2	3	4	5	6
1	474622,96	310418,07	Метод спутниковых геодезических измерений (определений)	0,10	Закрепление отсутствует
2	474627,70	310419,66	Метод спутниковых геодезических измерений (определений)	0,10	Закрепление отсутствует
3	474627,45	310420,40	Метод спутниковых геодезических измерений (определений)	0,10	Закрепление отсутствует
4	474619,32	310454,41	Метод спутниковых геодезических измерений (определений)	0,10	Закрепление отсутствует
5	474619,02	310455,43	Метод спутниковых геодезических измерений (определений)	0,10	Закрепление отсутствует
6	474607,10	310503,07	Метод спутниковых геодезических измерений (определений)	0,10	Закрепление отсутствует
7	474606,54	310505,62	Метод спутниковых геодезических измерений (определений)	0,10	Закрепление отсутствует
8	474594,40	310551,45	Метод спутниковых геодезических измерений (определений)	0,10	Закрепление отсутствует
9	474587,60	310575,45	Метод спутниковых геодезических измерений (определений)	0,10	Закрепление отсутствует
10	474581,41	310599,35	Метод спутниковых геодезических измерений (определений)	0,10	Закрепление отсутствует
11	474580,98	310601,00	Метод спутниковых геодезических измерений (определений)	0,10	Закрепление отсутствует
12	474568,80	310646,95	Метод спутниковых геодезических измерений (определений)	0,10	Закрепление отсутствует
13	474563,03	310673,53	Метод спутниковых геодезических измерений (определений)	0,10	Закрепление отсутствует

ОПИСАНИЕ МЕСТОПОЛОЖЕНИЯ ГРАНИЦ
«Распределительный газопровод среднего и низкого давления с. п. Алхасты Сунженский район Республика Ингушетия» (код стройки 06/846-2)
(наименование объекта, местоположение границ которого описано)

Сведения о местоположении границ объекта

1	2	3	4	5	6
14	474587,77	310678,79	Метод спутниковых геодезических измерений (определений)	0,10	Закрепление отсутствует
15	474652,50	310693,04	Метод спутниковых геодезических измерений (определений)	0,10	Закрепление отсутствует
16	474658,41	310669,41	Метод спутниковых геодезических измерений (определений)	0,10	Закрепление отсутствует
17	474662,60	310654,50	Метод спутниковых геодезических измерений (определений)	0,10	Закрепление отсутствует
18	474664,48	310643,08	Метод спутниковых геодезических измерений (определений)	0,10	Закрепление отсутствует
19	474668,35	310627,71	Метод спутниковых геодезических измерений (определений)	0,10	Закрепление отсутствует
20	474676,01	310594,23	Метод спутниковых геодезических измерений (определений)	0,10	Закрепление отсутствует
21	474682,28	310570,39	Метод спутниковых геодезических измерений (определений)	0,10	Закрепление отсутствует
22	474688,17	310547,21	Метод спутниковых геодезических измерений (определений)	0,10	Закрепление отсутствует
23	474689,16	310543,89	Метод спутниковых геодезических измерений (определений)	0,10	Закрепление отсутствует
24	474695,47	310517,15	Метод спутниковых геодезических измерений (определений)	0,10	Закрепление отсутствует
25	474700,21	310495,67	Метод спутниковых геодезических измерений (определений)	0,10	Закрепление отсутствует
26	474708,14	310469,73	Метод спутниковых геодезических измерений (определений)	0,10	Закрепление отсутствует
27	474708,38	310468,66	Метод спутниковых геодезических измерений (определений)	0,10	Закрепление отсутствует
28	474713,26	310469,76	Метод спутниковых геодезических измерений (определений)	0,10	Закрепление отсутствует
29	474712,97	310471,01	Метод спутниковых геодезических измерений (определений)	0,10	Закрепление отсутствует
30	474705,05	310496,94	Метод спутниковых геодезических измерений (определений)	0,10	Закрепление отсутствует

ОПИСАНИЕ МЕСТОПОЛОЖЕНИЯ ГРАНИЦ
«Распределительный газопровод среднего и низкого давления с. п. Алхасты Сунженский район Республика Ингушетия» (код стройки 06/846-2)
(наименование объекта, местоположение границ которого описано)

Сведения о местоположении границ объекта

1	2	3	4	5	6
31	474700,35	310518,26	Метод спутниковых геодезических измерений (определений)	0,10	Закрепление отсутствует
32	474693,99	310545,18	Метод спутниковых геодезических измерений (определений)	0,10	Закрепление отсутствует
33	474692,99	310548,54	Метод спутниковых геодезических измерений (определений)	0,10	Закрепление отсутствует
34	474687,12	310571,64	Метод спутниковых геодезических измерений (определений)	0,10	Закрепление отсутствует
35	474680,87	310595,43	Метод спутниковых геодезических измерений (определений)	0,10	Закрепление отсутствует
36	474673,21	310628,88	Метод спутниковых геодезических измерений (определений)	0,10	Закрепление отсутствует
37	474669,38	310644,10	Метод спутниковых геодезических измерений (определений)	0,10	Закрепление отсутствует
38	474667,49	310655,59	Метод спутниковых геодезических измерений (определений)	0,10	Закрепление отсутствует
39	474663,24	310670,70	Метод спутниковых геодезических измерений (определений)	0,10	Закрепление отсутствует
40	474657,42	310693,95	Метод спутниковых геодезических измерений (определений)	0,10	Закрепление отсутствует
41	474742,41	310712,10	Метод спутниковых геодезических измерений (определений)	0,10	Закрепление отсутствует
42	474748,17	310688,98	Метод спутниковых геодезических измерений (определений)	0,10	Закрепление отсутствует
43	474748,53	310687,33	Метод спутниковых геодезических измерений (определений)	0,10	Закрепление отсутствует
44	474753,75	310663,89	Метод спутниковых геодезических измерений (определений)	0,10	Закрепление отсутствует
45	474759,57	310641,41	Метод спутниковых геодезических измерений (определений)	0,10	Закрепление отсутствует
46	474759,80	310640,46	Метод спутниковых геодезических измерений (определений)	0,10	Закрепление отсутствует
47	474772,13	310590,72	Метод спутниковых геодезических измерений (определений)	0,10	Закрепление отсутствует

ОПИСАНИЕ МЕСТОПОЛОЖЕНИЯ ГРАНИЦ
«Распределительный газопровод среднего и низкого давления с. п. Алхасты Сунженский район Республика Ингушетия» (код стройки 06/846-2)
(наименование объекта, местоположение границ которого описано)

Сведения о местоположении границ объекта

1	2	3	4	5	6
48	474772,54	310589,04	Метод спутниковых геодезических измерений (определений)	0,10	Закрепление отсутствует
49	474784,71	310537,99	Метод спутниковых геодезических измерений (определений)	0,10	Закрепление отсутствует
50	474784,88	310537,43	Метод спутниковых геодезических измерений (определений)	0,10	Закрепление отсутствует
51	474789,67	310538,87	Метод спутниковых геодезических измерений (определений)	0,10	Закрепление отсутствует
52	474789,54	310539,28	Метод спутниковых геодезических измерений (определений)	0,10	Закрепление отсутствует
53	474777,40	310590,21	Метод спутниковых геодезических измерений (определений)	0,10	Закрепление отсутствует
54	474776,99	310591,92	Метод спутниковых геодезических измерений (определений)	0,10	Закрепление отсутствует
55	474764,66	310641,63	Метод спутниковых геодезических измерений (определений)	0,10	Закрепление отсутствует
56	474764,43	310642,61	Метод спутниковых геодезических измерений (определений)	0,10	Закрепление отсутствует
57	474758,61	310665,06	Метод спутниковых геодезических измерений (определений)	0,10	Закрепление отсутствует
58	474753,42	310688,41	Метод спутниковых геодезических измерений (определений)	0,10	Закрепление отсутствует
59	474753,04	310690,13	Метод спутниковых геодезических измерений (определений)	0,10	Закрепление отсутствует
60	474746,83	310715,06	Метод спутниковых геодезических измерений (определений)	0,10	Закрепление отсутствует
61	474746,77	310715,33	Метод спутниковых геодезических измерений (определений)	0,10	Закрепление отсутствует
62	474746,74	310716,07	Метод спутниковых геодезических измерений (определений)	0,10	Закрепление отсутствует
63	474738,92	310745,94	Метод спутниковых геодезических измерений (определений)	0,10	Закрепление отсутствует
64	474737,92	310749,71	Метод спутниковых геодезических измерений (определений)	0,10	Закрепление отсутствует

ОПИСАНИЕ МЕСТОПОЛОЖЕНИЯ ГРАНИЦ
«Распределительный газопровод среднего и низкого давления с. п. Алхасты Сунженский район Республика Ингушетия» (код стройки 06/846-2)
(наименование объекта, местоположение границ которого описано)

Сведения о местоположении границ объекта

1	2	3	4	5	6
65	474726,47	310793,83	Метод спутниковых геодезических измерений (определений)	0,10	Закрепление отсутствует
66	474725,88	310796,55	Метод спутниковых геодезических измерений (определений)	0,10	Закрепление отсутствует
67	474713,98	310842,06	Метод спутниковых геодезических измерений (определений)	0,10	Закрепление отсутствует
68	474713,65	310844,24	Метод спутниковых геодезических измерений (определений)	0,10	Закрепление отсутствует
69	474703,63	310882,04	Метод спутниковых геодезических измерений (определений)	0,10	Закрепление отсутствует
70	474700,30	310894,38	Метод спутниковых геодезических измерений (определений)	0,10	Закрепление отсутствует
71	474695,22	310912,20	Метод спутниковых геодезических измерений (определений)	0,10	Закрепление отсутствует
72	474688,03	310937,89	Метод спутниковых геодезических измерений (определений)	0,10	Закрепление отсутствует
73	474682,48	310961,44	Метод спутниковых геодезических измерений (определений)	0,10	Закрепление отсутствует
74	474676,77	310985,80	Метод спутниковых геодезических измерений (определений)	0,10	Закрепление отсутствует
75	474671,11	311005,61	Метод спутниковых геодезических измерений (определений)	0,10	Закрепление отсутствует
76	474669,48	311011,96	Метод спутниковых геодезических измерений (определений)	0,10	Закрепление отсутствует
77	474669,04	311013,02	Метод спутниковых геодезических измерений (определений)	0,10	Закрепление отсутствует
78	474659,06	311045,64	Метод спутниковых геодезических измерений (определений)	0,10	Закрепление отсутствует
79	474664,56	311049,46	Метод спутниковых геодезических измерений (определений)	0,10	Закрепление отсутствует
80	474705,78	311075,00	Метод спутниковых геодезических измерений (определений)	0,10	Закрепление отсутствует
81	474706,42	311075,47	Метод спутниковых геодезических измерений (определений)	0,10	Закрепление отсутствует

ОПИСАНИЕ МЕСТОПОЛОЖЕНИЯ ГРАНИЦ
«Распределительный газопровод среднего и низкого давления с. п. Алхасты Сунженский район Республика Ингушетия» (код стройки 06/846-2)
(наименование объекта, местоположение границ которого описано)

Сведения о местоположении границ объекта

1	2	3	4	5	6
82	474710,57	311078,14	Метод спутниковых геодезических измерений (определений)	0,10	Закрепление отсутствует
83	474714,78	311072,93	Метод спутниковых геодезических измерений (определений)	0,10	Закрепление отсутствует
84	474723,67	311079,89	Метод спутниковых геодезических измерений (определений)	0,10	Закрепление отсутствует
85	474728,93	311070,55	Метод спутниковых геодезических измерений (определений)	0,10	Закрепление отсутствует
86	474737,32	311054,34	Метод спутниковых геодезических измерений (определений)	0,10	Закрепление отсутствует
87	474752,18	311025,75	Метод спутниковых геодезических измерений (определений)	0,10	Закрепление отсутствует
88	474755,86	311017,82	Метод спутниковых геодезических измерений (определений)	0,10	Закрепление отсутствует
89	474774,47	310979,43	Метод спутниковых геодезических измерений (определений)	0,10	Закрепление отсутствует
90	474777,65	310973,13	Метод спутниковых геодезических измерений (определений)	0,10	Закрепление отсутствует
91	474796,85	310934,75	Метод спутниковых геодезических измерений (определений)	0,10	Закрепление отсутствует
92	474801,59	310925,39	Метод спутниковых геодезических измерений (определений)	0,10	Закрепление отсутствует
93	474818,82	310890,37	Метод спутниковых геодезических измерений (определений)	0,10	Закрепление отсутствует
94	474824,28	310879,63	Метод спутниковых геодезических измерений (определений)	0,10	Закрепление отсутствует
95	474841,26	310845,72	Метод спутниковых геодезических измерений (определений)	0,10	Закрепление отсутствует
96	474847,00	310834,90	Метод спутниковых геодезических измерений (определений)	0,10	Закрепление отсутствует
97	474865,09	310799,27	Метод спутниковых геодезических измерений (определений)	0,10	Закрепление отсутствует
98	474869,65	310790,99	Метод спутниковых геодезических измерений (определений)	0,10	Закрепление отсутствует

ОПИСАНИЕ МЕСТОПОЛОЖЕНИЯ ГРАНИЦ
«Распределительный газопровод среднего и низкого давления с. п. Алхасты Сунженский район Республика Ингушетия» (код стройки 06/846-2)
(наименование объекта, местоположение границ которого описано)

Сведения о местоположении границ объекта

1	2	3	4	5	6
99	474885,37	310761,65	Метод спутниковых геодезических измерений (определений)	0,10	Закрепление отсутствует
100	474887,81	310759,16	Метод спутниковых геодезических измерений (определений)	0,10	Закрепление отсутствует
101	474889,05	310755,87	Метод спутниковых геодезических измерений (определений)	0,10	Закрепление отсутствует
102	474889,50	310755,05	Метод спутниковых геодезических измерений (определений)	0,10	Закрепление отсутствует
103	474893,88	310757,45	Метод спутниковых геодезических измерений (определений)	0,10	Закрепление отсутствует
104	474893,61	310757,96	Метод спутниковых геодезических измерений (определений)	0,10	Закрепление отсутствует
105	474892,12	310761,91	Метод спутниковых геодезических измерений (определений)	0,10	Закрепление отсутствует
106	474889,44	310764,64	Метод спутниковых геодезических измерений (определений)	0,10	Закрепление отсутствует
107	474874,05	310793,37	Метод спутниковых геодезических измерений (определений)	0,10	Закрепление отсутствует
108	474869,51	310801,61	Метод спутниковых геодезических измерений (определений)	0,10	Закрепление отсутствует
109	474851,44	310837,20	Метод спутниковых геодезических измерений (определений)	0,10	Закрепление отсутствует
110	474845,70	310848,01	Метод спутниковых геодезических измерений (определений)	0,10	Закрепление отсутствует
111	474828,75	310881,88	Метод спутниковых геодезических измерений (определений)	0,10	Закрепление отсутствует
112	474823,29	310892,61	Метод спутниковых геодезических измерений (определений)	0,10	Закрепление отсутствует
113	474806,06	310927,62	Метод спутниковых геодезических измерений (определений)	0,10	Закрепление отсутствует
114	474801,32	310936,99	Метод спутниковых геодезических измерений (определений)	0,10	Закрепление отсутствует
115	474782,12	310975,37	Метод спутниковых геодезических измерений (определений)	0,10	Закрепление отсутствует

ОПИСАНИЕ МЕСТОПОЛОЖЕНИЯ ГРАНИЦ
«Распределительный газопровод среднего и низкого давления с. п. Алхасты Сунженский район Республика Ингушетия» (код стройки 06/846-2)
(наименование объекта, местоположение границ которого описано)

Сведения о местоположении границ объекта

1	2	3	4	5	6
116	474778,95	310981,65	Метод спутниковых геодезических измерений (определений)	0,10	Закрепление отсутствует
117	474760,37	311019,96	Метод спутниковых геодезических измерений (определений)	0,10	Закрепление отсутствует
118	474756,67	311027,95	Метод спутниковых геодезических измерений (определений)	0,10	Закрепление отсутствует
119	474741,76	311056,64	Метод спутниковых геодезических измерений (определений)	0,10	Закрепление отсутствует
120	474733,32	311072,93	Метод спутниковых геодезических измерений (определений)	0,10	Закрепление отсутствует
121	474727,65	311083,01	Метод спутниковых геодезических измерений (определений)	0,10	Закрепление отсутствует
122	474732,31	311086,65	Метод спутниковых геодезических измерений (определений)	0,10	Закрепление отсутствует
123	474719,18	311103,40	Метод спутниковых геодезических измерений (определений)	0,10	Закрепление отсутствует
124	474710,88	311096,82	Метод спутниковых геодезических измерений (определений)	0,10	Закрепление отсутствует
125	474706,69	311102,05	Метод спутниковых геодезических измерений (определений)	0,10	Закрепление отсутствует
126	474706,37	311102,50	Метод спутниковых геодезических измерений (определений)	0,10	Закрепление отсутствует
127	474696,62	311116,18	Метод спутниковых геодезических измерений (определений)	0,10	Закрепление отсутствует
128	474697,16	311116,57	Метод спутниковых геодезических измерений (определений)	0,10	Закрепление отсутствует
129	474745,27	311149,58	Метод спутниковых геодезических измерений (определений)	0,10	Закрепление отсутствует
130	474794,75	311182,72	Метод спутниковых геодезических измерений (определений)	0,10	Закрепление отсутствует
131	474795,42	311183,15	Метод спутниковых геодезических измерений (определений)	0,10	Закрепление отсутствует
132	474796,34	311183,70	Метод спутниковых геодезических измерений (определений)	0,10	Закрепление отсутствует

ОПИСАНИЕ МЕСТОПОЛОЖЕНИЯ ГРАНИЦ
«Распределительный газопровод среднего и низкого давления с. п. Алхасты Сунженский район Республика Ингушетия» (код стройки 06/846-2)
(наименование объекта, местоположение границ которого описано)

Сведения о местоположении границ объекта

1	2	3	4	5	6
133	474797,09	311184,20	Метод спутниковых геодезических измерений (определений)	0,10	Закрепление отсутствует
134	474797,78	311184,62	Метод спутниковых геодезических измерений (определений)	0,10	Закрепление отсутствует
135	474798,25	311184,95	Метод спутниковых геодезических измерений (определений)	0,10	Закрепление отсутствует
136	474800,82	311186,49	Метод спутниковых геодезических измерений (определений)	0,10	Закрепление отсутствует
137	474801,64	311187,11	Метод спутниковых геодезических измерений (определений)	0,10	Закрепление отсутствует
138	474798,62	311191,10	Метод спутниковых геодезических измерений (определений)	0,10	Закрепление отсутствует
139	474798,02	311190,64	Метод спутниковых геодезических измерений (определений)	0,10	Закрепление отсутствует
140	474795,53	311189,15	Метод спутниковых геодезических измерений (определений)	0,10	Закрепление отсутствует
141	474795,02	311188,80	Метод спутниковых геодезических измерений (определений)	0,10	Закрепление отсутствует
142	474794,41	311188,41	Метод спутниковых геодезических измерений (определений)	0,10	Закрепление отсутствует
143	474793,69	311187,94	Метод спутниковых геодезических измерений (определений)	0,10	Закрепление отсутствует
144	474792,78	311187,40	Метод спутниковых геодезических измерений (определений)	0,10	Закрепление отсутствует
145	474792,00	311186,90	Метод спутниковых геодезических измерений (определений)	0,10	Закрепление отсутствует
146	474742,46	311153,72	Метод спутниковых геодезических измерений (определений)	0,10	Закрепление отсутствует
147	474694,29	311120,67	Метод спутниковых геодезических измерений (определений)	0,10	Закрепление отсутствует
148	474693,65	311120,21	Метод спутниковых геодезических измерений (определений)	0,10	Закрепление отсутствует
149	474693,20	311119,89	Метод спутниковых геодезических измерений (определений)	0,10	Закрепление отсутствует

ОПИСАНИЕ МЕСТОПОЛОЖЕНИЯ ГРАНИЦ
«Распределительный газопровод среднего и низкого давления с. п. Алхасты Сунженский район Республика Ингушетия» (код стройки 06/846-2)
(наименование объекта, местоположение границ которого описано)

Сведения о местоположении границ объекта

1	2	3	4	5	6
150	474689,63	311117,39	Метод спутниковых геодезических измерений (определений)	0,10	Закрепление отсутствует
151	474702,31	311099,59	Метод спутниковых геодезических измерений (определений)	0,10	Закрепление отсутствует
152	474702,71	311099,03	Метод спутниковых геодезических измерений (определений)	0,10	Закрепление отсутствует
153	474706,96	311093,71	Метод спутниковых геодезических измерений (определений)	0,10	Закрепление отсутствует
154	474701,50	311089,37	Метод спутниковых геодезических измерений (определений)	0,10	Закрепление отсутствует
155	474707,41	311082,05	Метод спутниковых геодезических измерений (определений)	0,10	Закрепление отсутствует
156	474703,59	311079,59	Метод спутниковых геодезических измерений (определений)	0,10	Закрепление отсутствует
157	474702,99	311079,15	Метод спутниковых геодезических измерений (определений)	0,10	Закрепление отсутствует
158	474661,81	311053,64	Метод спутниковых геодезических измерений (определений)	0,10	Закрепление отсутствует
159	474654,07	311048,26	Метод спутниковых геодезических измерений (определений)	0,10	Закрепление отсутствует
160	474632,37	311033,01	Метод спутниковых геодезических измерений (определений)	0,10	Закрепление отсутствует
161	474579,82	310999,28	Метод спутниковых геодезических измерений (определений)	0,10	Закрепление отсутствует
162	474572,31	310993,64	Метод спутниковых геодезических измерений (определений)	0,10	Закрепление отсутствует
163	474548,64	310976,11	Метод спутниковых геодезических измерений (определений)	0,10	Закрепление отсутствует
164	474494,78	310937,88	Метод спутниковых геодезических измерений (определений)	0,10	Закрепление отсутствует
165	474487,85	310932,06	Метод спутниковых геодезических измерений (определений)	0,10	Закрепление отсутствует
166	474484,10	310928,63	Метод спутниковых геодезических измерений (определений)	0,10	Закрепление отсутствует

ОПИСАНИЕ МЕСТОПОЛОЖЕНИЯ ГРАНИЦ
«Распределительный газопровод среднего и низкого давления с. п. Алхасты Сунженский район Республика Ингушетия» (код стройки 06/846-2)
(наименование объекта, местоположение границ которого описано)

Сведения о местоположении границ объекта

1	2	3	4	5	6
167	474421,55	310862,43	Метод спутниковых геодезических измерений (определений)	0,10	Закрепление отсутствует
168	474408,47	310844,21	Метод спутниковых геодезических измерений (определений)	0,10	Закрепление отсутствует
169	474401,48	310849,43	Метод спутниковых геодезических измерений (определений)	0,10	Закрепление отсутствует
170	474388,10	310830,97	Метод спутниковых геодезических измерений (определений)	0,10	Закрепление отсутствует
171	474395,34	310825,81	Метод спутниковых геодезических измерений (определений)	0,10	Закрепление отсутствует
172	474387,97	310817,87	Метод спутниковых геодезических измерений (определений)	0,10	Закрепление отсутствует
173	474368,32	310799,98	Метод спутниковых геодезических измерений (определений)	0,10	Закрепление отсутствует
174	474367,91	310799,58	Метод спутниковых геодезических измерений (определений)	0,10	Закрепление отсутствует
175	474371,36	310795,96	Метод спутниковых геодезических измерений (определений)	0,10	Закрепление отсутствует
176	474371,73	310796,32	Метод спутниковых геодезических измерений (определений)	0,10	Закрепление отсутствует
177	474391,50	310814,32	Метод спутниковых геодезических измерений (определений)	0,10	Закрепление отсутствует
178	474399,45	310822,89	Метод спутниковых геодезических измерений (определений)	0,10	Закрепление отсутствует
179	474405,52	310818,57	Метод спутниковых геодезических измерений (определений)	0,10	Закрепление отсутствует
180	474418,53	310836,68	Метод спутниковых геодезических измерений (определений)	0,10	Закрепление отсутствует
181	474412,48	310841,21	Метод спутниковых геодезических измерений (определений)	0,10	Закрепление отсутствует
182	474425,42	310859,24	Метод спутниковых геодезических измерений (определений)	0,10	Закрепление отсутствует
183	474487,61	310925,06	Метод спутниковых геодезических измерений (определений)	0,10	Закрепление отсутствует

ОПИСАНИЕ МЕСТОПОЛОЖЕНИЯ ГРАНИЦ
«Распределительный газопровод среднего и низкого давления с. п. Алхасты Сунженский район Республика Ингушетия» (код стройки 06/846-2)
(наименование объекта, местоположение границ которого описано)

Сведения о местоположении границ объекта

1	2	3	4	5	6
184	474491,14	310928,30	Метод спутниковых геодезических измерений (определений)	0,10	Закрепление отсутствует
185	474494,69	310931,27	Метод спутниковых геодезических измерений (определений)	0,10	Закрепление отсутствует
186	474507,07	310880,77	Метод спутниковых геодезических измерений (определений)	0,10	Закрепление отсутствует
187	474507,88	310878,52	Метод спутниковых геодезических измерений (определений)	0,10	Закрепление отсутствует
188	474521,74	310830,91	Метод спутниковых геодезических измерений (определений)	0,10	Закрепление отсутствует
189	474527,16	310808,03	Метод спутниковых геодезических измерений (определений)	0,10	Закрепление отсутствует
190	474533,29	310781,19	Метод спутниковых геодезических измерений (определений)	0,10	Закрепление отсутствует
191	474535,88	310769,18	Метод спутниковых геодезических измерений (определений)	0,10	Закрепление отсутствует
192	474544,38	310733,03	Метод спутниковых геодезических измерений (определений)	0,10	Закрепление отсутствует
193	474550,29	310706,64	Метод спутниковых геодезических измерений (определений)	0,10	Закрепление отсутствует
194	474555,66	310683,26	Метод спутниковых геодезических измерений (определений)	0,10	Закрепление отсутствует
195	474557,49	310674,73	Метод спутниковых геодезических измерений (определений)	0,10	Закрепление отсутствует
196	474557,67	310673,91	Метод спутниковых геодезических измерений (определений)	0,10	Закрепление отсутствует
197	474558,11	310672,62	Метод спутниковых геодезических измерений (определений)	0,10	Закрепление отсутствует
198	474563,94	310645,78	Метод спутниковых геодезических измерений (определений)	0,10	Закрепление отсутствует
199	474576,15	310599,72	Метод спутниковых геодезических измерений (определений)	0,10	Закрепление отсутствует
200	474576,57	310598,09	Метод спутниковых геодезических измерений (определений)	0,10	Закрепление отсутствует

ОПИСАНИЕ МЕСТОПОЛОЖЕНИЯ ГРАНИЦ
«Распределительный газопровод среднего и низкого давления с. п. Алхасты Сунженский район Республика Ингушетия» (код стройки 06/846-2)
(наименование объекта, местоположение границ которого описано)

Сведения о местоположении границ объекта

1	2	3	4	5	6
201	474582,77	310574,14	Метод спутниковых геодезических измерений (определений)	0,10	Закрепление отсутствует
202	474589,58	310550,12	Метод спутниковых геодезических измерений (определений)	0,10	Закрепление отсутствует
203	474601,68	310504,44	Метод спутниковых геодезических измерений (определений)	0,10	Закрепление отсутствует
204	474602,23	310501,93	Метод спутниковых геодезических измерений (определений)	0,10	Закрепление отсутствует
205	474614,20	310454,10	Метод спутниковых геодезических измерений (определений)	0,10	Закрепление отсутствует
206	474614,49	310453,11	Метод спутниковых геодезических измерений (определений)	0,10	Закрепление отсутствует
207	474622,64	310419,01	Метод спутниковых геодезических измерений (определений)	0,10	Закрепление отсутствует
1	474622,96	310418,07	Метод спутниковых геодезических измерений (определений)	0,10	Закрепление отсутствует
208	474741,33	310716,98	Метод спутниковых геодезических измерений (определений)	0,10	Закрепление отсутствует
209	474734,09	310744,66	Метод спутниковых геодезических измерений (определений)	0,10	Закрепление отсутствует
210	474733,08	310748,44	Метод спутниковых геодезических измерений (определений)	0,10	Закрепление отсутствует
211	474721,61	310792,66	Метод спутниковых геодезических измерений (определений)	0,10	Закрепление отсутствует
212	474721,01	310795,39	Метод спутниковых геодезических измерений (определений)	0,10	Закрепление отсутствует
213	474709,07	310841,05	Метод спутниковых геодезических измерений (определений)	0,10	Закрепление отсутствует
214	474708,75	310843,23	Метод спутниковых геодезических измерений (определений)	0,10	Закрепление отсутствует
215	474698,80	310880,75	Метод спутниковых геодезических измерений (определений)	0,10	Закрепление отсутствует

ОПИСАНИЕ МЕСТОПОЛОЖЕНИЯ ГРАНИЦ
«Распределительный газопровод среднего и низкого давления с. п. Алхасты Сунженский район Республика Ингушетия» (код стройки 06/846-2)
(наименование объекта, местоположение границ которого описано)

Сведения о местоположении границ объекта

1	2	3	4	5	6
216	474695,49	310893,04	Метод спутниковых геодезических измерений (определений)	0,10	Закрепление отсутствует
217	474690,41	310910,84	Метод спутниковых геодезических измерений (определений)	0,10	Закрепление отсутствует
218	474683,19	310936,65	Метод спутниковых геодезических измерений (определений)	0,10	Закрепление отсутствует
219	474677,61	310960,29	Метод спутниковых геодезических измерений (определений)	0,10	Закрепление отсутствует
220	474671,93	310984,54	Метод спутниковых геодезических измерений (определений)	0,10	Закрепление отсутствует
221	474666,29	311004,30	Метод спутниковых геодезических измерений (определений)	0,10	Закрепление отсутствует
222	474664,73	311010,37	Метод спутниковых геодезических измерений (определений)	0,10	Закрепление отсутствует
223	474664,33	311011,32	Метод спутниковых геодезических измерений (определений)	0,10	Закрепление отсутствует
224	474654,77	311042,64	Метод спутниковых геодезических измерений (определений)	0,10	Закрепление отсутствует
225	474635,16	311028,86	Метод спутниковых геодезических измерений (определений)	0,10	Закрепление отсутствует
226	474583,89	310995,95	Метод спутниковых геодезических измерений (определений)	0,10	Закрепление отсутствует
227	474595,02	310951,34	Метод спутниковых геодезических измерений (определений)	0,10	Закрепление отсутствует
228	474600,04	310928,67	Метод спутниковых геодезических измерений (определений)	0,10	Закрепление отсутствует
229	474601,74	310922,71	Метод спутниковых геодезических измерений (определений)	0,10	Закрепление отсутствует
230	474613,34	310876,97	Метод спутниковых геодезических измерений (определений)	0,10	Закрепление отсутствует
231	474613,86	310875,19	Метод спутниковых геодезических измерений (определений)	0,10	Закрепление отсутствует
232	474620,16	310848,56	Метод спутниковых геодезических измерений (определений)	0,10	Закрепление отсутствует

ОПИСАНИЕ МЕСТОПОЛОЖЕНИЯ ГРАНИЦ
«Распределительный газопровод среднего и низкого давления с. п. Алхасты Сунженский район Республика Ингушетия» (код стройки 06/846-2)
(наименование объекта, местоположение границ которого описано)

Сведения о местоположении границ объекта

1	2	3	4	5	6
233	474625,14	310827,40	Метод спутниковых геодезических измерений (определений)	0,10	Закрепление отсутствует
234	474625,69	310825,46	Метод спутниковых геодезических измерений (определений)	0,10	Закрепление отсутствует
235	474632,03	310795,14	Метод спутниковых геодезических измерений (определений)	0,10	Закрепление отсутствует
236	474638,27	310774,82	Метод спутниковых геодезических измерений (определений)	0,10	Закрепление отсутствует
237	474646,79	310736,82	Метод спутниковых геодезических измерений (определений)	0,10	Закрепление отсутствует
238	474649,16	310729,21	Метод спутниковых геодезических измерений (определений)	0,10	Закрепление отсутствует
239	474654,79	310707,00	Метод спутниковых геодезических измерений (определений)	0,10	Закрепление отсутствует
240	474656,32	310698,82	Метод спутниковых геодезических измерений (определений)	0,10	Закрепление отсутствует
208	474741,33	310716,98	Метод спутниковых геодезических измерений (определений)	0,10	Закрепление отсутствует
241	474651,40	310697,91	Метод спутниковых геодезических измерений (определений)	0,10	Закрепление отсутствует
242	474649,91	310705,93	Метод спутниковых геодезических измерений (определений)	0,10	Закрепление отсутствует
243	474644,34	310727,86	Метод спутниковых геодезических измерений (определений)	0,10	Закрепление отсутствует
244	474641,96	310735,53	Метод спутниковых геодезических измерений (определений)	0,10	Закрепление отсутствует
245	474633,43	310773,54	Метод спутниковых геодезических измерений (определений)	0,10	Закрепление отсутствует
246	474627,18	310793,90	Метод спутниковых геодезических измерений (определений)	0,10	Закрепление отсутствует
247	474620,83	310824,28	Метод спутниковых геодезических измерений (определений)	0,10	Закрепление отсутствует

ОПИСАНИЕ МЕСТОПОЛОЖЕНИЯ ГРАНИЦ
«Распределительный газопровод среднего и низкого давления с. п. Алхасты Сунженский район Республика Ингушетия» (код стройки 06/846-2)
(наименование объекта, местоположение границ которого описано)

Сведения о местоположении границ объекта

1	2	3	4	5	6
248	474620,30	310826,16	Метод спутниковых геодезических измерений (определений)	0,10	Закрепление отсутствует
249	474615,29	310847,41	Метод спутниковых геодезических измерений (определений)	0,10	Закрепление отсутствует
250	474609,02	310873,92	Метод спутниковых геодезических измерений (определений)	0,10	Закрепление отсутствует
251	474608,52	310875,66	Метод спутниковых геодезических измерений (определений)	0,10	Закрепление отсутствует
252	474596,92	310921,41	Метод спутниковых геодезических измерений (определений)	0,10	Закрепление отсутствует
253	474595,19	310927,44	Метод спутниковых геодезических измерений (определений)	0,10	Закрепление отсутствует
254	474590,15	310950,19	Метод спутниковых геодезических измерений (определений)	0,10	Закрепление отсутствует
255	474579,52	310992,80	Метод спутниковых геодезических измерений (определений)	0,10	Закрепление отсутствует
256	474575,30	310989,63	Метод спутниковых геодезических измерений (определений)	0,10	Закрепление отсутствует
257	474551,58	310972,06	Метод спутниковых геодезических измерений (определений)	0,10	Закрепление отсутствует
258	474498,93	310934,70	Метод спутниковых геодезических измерений (определений)	0,10	Закрепление отсутствует
259	474499,07	310934,40	Метод спутниковых геодезических измерений (определений)	0,10	Закрепление отсутствует
260	474511,86	310882,21	Метод спутниковых геодезических измерений (определений)	0,10	Закрепление отсутствует
261	474512,64	310880,07	Метод спутниковых геодезических измерений (определений)	0,10	Закрепление отсутствует
262	474526,58	310832,18	Метод спутниковых геодезических измерений (определений)	0,10	Закрепление отсутствует
263	474532,03	310809,16	Метод спутниковых геодезических измерений (определений)	0,10	Закрепление отсутствует
264	474538,17	310782,27	Метод спутниковых геодезических измерений (определений)	0,10	Закрепление отсутствует

ОПИСАНИЕ МЕСТОПОЛОЖЕНИЯ ГРАНИЦ
«Распределительный газопровод среднего и низкого давления с. п. Алхасты Сунженский район Республика Ингушетия» (код стройки 06/846-2)
(наименование объекта, местоположение границ которого описано)

Сведения о местоположении границ объекта

1	2	3	4	5	6
265	474540,76	310770,28	Метод спутниковых геодезических измерений (определений)	0,10	Закрепление отсутствует
266	474549,25	310734,15	Метод спутниковых геодезических измерений (определений)	0,10	Закрепление отсутствует
267	474555,17	310707,75	Метод спутниковых геодезических измерений (определений)	0,10	Закрепление отсутствует
268	474560,54	310684,34	Метод спутниковых геодезических измерений (определений)	0,10	Закрепление отсутствует
269	474561,82	310678,38	Метод спутниковых геодезических измерений (определений)	0,10	Закрепление отсутствует
270	474586,72	310683,68	Метод спутниковых геодезических измерений (определений)	0,10	Закрепление отсутствует
241	474651,40	310697,91	Метод спутниковых геодезических измерений (определений)	0,10	Закрепление отсутствует
271	474339,54	310842,99	Метод спутниковых геодезических измерений (определений)	0,10	Закрепление отсутствует
272	474344,20	310844,82	Метод спутниковых геодезических измерений (определений)	0,10	Закрепление отсутствует
273	474343,96	310845,41	Метод спутниковых геодезических измерений (определений)	0,10	Закрепление отсутствует
274	474314,06	310906,68	Метод спутниковых геодезических измерений (определений)	0,10	Закрепление отсутствует
275	474306,14	310920,40	Метод спутниковых геодезических измерений (определений)	0,10	Закрепление отсутствует
276	474299,29	310934,64	Метод спутниковых геодезических измерений (определений)	0,10	Закрепление отсутствует
277	474294,92	310948,21	Метод спутниковых геодезических измерений (определений)	0,10	Закрепление отсутствует
278	474287,81	310988,29	Метод спутниковых геодезических измерений (определений)	0,10	Закрепление отсутствует
279	474285,32	311003,26	Метод спутниковых геодезических измерений (определений)	0,10	Закрепление отсутствует

ОПИСАНИЕ МЕСТОПОЛОЖЕНИЯ ГРАНИЦ
«Распределительный газопровод среднего и низкого давления с. п. Алхасты Сунженский район Республика Ингушетия» (код стройки 06/846-2)
(наименование объекта, местоположение границ которого описано)

Сведения о местоположении границ объекта

1	2	3	4	5	6
280	474279,98	311029,74	Метод спутниковых геодезических измерений (определений)	0,10	Закрепление отсутствует
281	474279,94	311030,28	Метод спутниковых геодезических измерений (определений)	0,10	Закрепление отсутствует
282	474279,73	311030,98	Метод спутниковых геодезических измерений (определений)	0,10	Закрепление отсутствует
283	474279,58	311031,78	Метод спутниковых геодезических измерений (определений)	0,10	Закрепление отсутствует
284	474279,42	311032,32	Метод спутниковых геодезических измерений (определений)	0,10	Закрепление отсутствует
285	474274,62	311030,93	Метод спутниковых геодезических измерений (определений)	0,10	Закрепление отсутствует
286	474274,71	311030,62	Метод спутниковых геодезических измерений (определений)	0,10	Закрепление отсутствует
287	474274,87	311029,77	Метод спутниковых геодезических измерений (определений)	0,10	Закрепление отсутствует
288	474274,99	311029,38	Метод спутниковых геодезических измерений (определений)	0,10	Закрепление отсутствует
289	474275,01	311029,08	Метод спутниковых геодезических измерений (определений)	0,10	Закрепление отсутствует
290	474280,41	311002,36	Метод спутниковых геодезических измерений (определений)	0,10	Закрепление отсутствует
291	474282,88	310987,45	Метод спутниковых геодезических измерений (определений)	0,10	Закрепление отсутствует
292	474290,06	310947,01	Метод спутниковых геодезических измерений (определений)	0,10	Закрепление отсутствует
293	474294,63	310932,78	Метод спутниковых геодезических измерений (определений)	0,10	Закрепление отсутствует
294	474301,72	310918,06	Метод спутниковых геодезических измерений (определений)	0,10	Закрепление отсутствует
295	474309,65	310904,33	Метод спутниковых геодезических измерений (определений)	0,10	Закрепление отсутствует
296	474339,38	310843,39	Метод спутниковых геодезических измерений (определений)	0,10	Закрепление отсутствует

ОПИСАНИЕ МЕСТОПОЛОЖЕНИЯ ГРАНИЦ
«Распределительный газопровод среднего и низкого давления с. п. Алхасты Сунженский район Республика Ингушетия» (код стройки 06/846-2)
(наименование объекта, местоположение границ которого описано)

Сведения о местоположении границ объекта

1	2	3	4	5	6
271	474339,54	310842,99	Метод спутниковых геодезических измерений (определений)	0,10	Закрепление отсутствует
297	474398,94	310922,89	Метод спутниковых геодезических измерений (определений)	0,10	Закрепление отсутствует
298	474403,94	310923,05	Метод спутниковых геодезических измерений (определений)	0,10	Закрепление отсутствует
299	474403,92	310923,57	Метод спутниковых геодезических измерений (определений)	0,10	Закрепление отсутствует
300	474403,87	310924,28	Метод спутниковых геодезических измерений (определений)	0,10	Закрепление отсутствует
301	474395,94	310973,33	Метод спутниковых геодезических измерений (определений)	0,10	Закрепление отсутствует
302	474393,11	310997,05	Метод спутниковых геодезических измерений (определений)	0,10	Закрепление отсутствует
303	474388,79	311035,10	Метод спутниковых геодезических измерений (определений)	0,10	Закрепление отсутствует
304	474388,77	311035,89	Метод спутниковых геодезических измерений (определений)	0,10	Закрепление отсутствует
305	474388,75	311036,72	Метод спутниковых геодезических измерений (определений)	0,10	Закрепление отсутствует
306	474388,69	311037,40	Метод спутниковых геодезических измерений (определений)	0,10	Закрепление отсутствует
307	474388,68	311038,47	Метод спутниковых геодезических измерений (определений)	0,10	Закрепление отсутствует
308	474388,59	311039,19	Метод спутниковых геодезических измерений (определений)	0,10	Закрепление отсутствует
309	474388,65	311039,94	Метод спутниковых геодезических измерений (определений)	0,10	Закрепление отсутствует
310	474389,75	311038,94	Метод спутниковых геодезических измерений (определений)	0,10	Закрепление отсутствует
311	474390,56	311038,36	Метод спутниковых геодезических измерений (определений)	0,10	Закрепление отсутствует

ОПИСАНИЕ МЕСТОПОЛОЖЕНИЯ ГРАНИЦ
«Распределительный газопровод среднего и низкого давления с. п. Алхасты Сунженский район Республика Ингушетия» (код стройки 06/846-2)
(наименование объекта, местоположение границ которого описано)

Сведения о местоположении границ объекта

1	2	3	4	5	6
312	474391,10	311037,97	Метод спутниковых геодезических измерений (определений)	0,10	Закрепление отсутствует
313	474392,00	311037,49	Метод спутниковых геодезических измерений (определений)	0,10	Закрепление отсутствует
314	474393,53	311037,29	Метод спутниковых геодезических измерений (определений)	0,10	Закрепление отсутствует
315	474394,18	311042,25	Метод спутниковых геодезических измерений (определений)	0,10	Закрепление отсутствует
316	474393,48	311042,42	Метод спутниковых геодезических измерений (определений)	0,10	Закрепление отсутствует
317	474392,89	311042,84	Метод спутниковых геодезических измерений (определений)	0,10	Закрепление отсутствует
318	474385,86	311049,23	Метод спутниковых геодезических измерений (определений)	0,10	Закрепление отсутствует
319	474385,53	311050,51	Метод спутниковых геодезических измерений (определений)	0,10	Закрепление отсутствует
320	474376,77	311081,87	Метод спутниковых геодезических измерений (определений)	0,10	Закрепление отсутствует
321	474372,24	311099,79	Метод спутниковых геодезических измерений (определений)	0,10	Закрепление отсутствует
322	474367,16	311119,62	Метод спутниковых геодезических измерений (определений)	0,10	Закрепление отсутствует
323	474361,76	311138,18	Метод спутниковых геодезических измерений (определений)	0,10	Закрепление отсутствует
324	474359,13	311147,01	Метод спутниковых геодезических измерений (определений)	0,10	Закрепление отсутствует
325	474343,87	311195,15	Метод спутниковых геодезических измерений (определений)	0,10	Закрепление отсутствует
326	474343,65	311195,75	Метод спутниковых геодезических измерений (определений)	0,10	Закрепление отсутствует
327	474333,37	311232,46	Метод спутниковых геодезических измерений (определений)	0,10	Закрепление отсутствует
328	474328,08	311250,84	Метод спутниковых геодезических измерений (определений)	0,10	Закрепление отсутствует

ОПИСАНИЕ МЕСТОПОЛОЖЕНИЯ ГРАНИЦ
«Распределительный газопровод среднего и низкого давления с. п. Алхасты Сунженский район Республика Ингушетия» (код стройки 06/846-2)
(наименование объекта, местоположение границ которого описано)

Сведения о местоположении границ объекта

1	2	3	4	5	6
329	474326,59	311256,65	Метод спутниковых геодезических измерений (определений)	0,10	Закрепление отсутствует
330	474320,95	311276,02	Метод спутниковых геодезических измерений (определений)	0,10	Закрепление отсутствует
331	474320,92	311276,81	Метод спутниковых геодезических измерений (определений)	0,10	Закрепление отсутствует
332	474320,84	311277,28	Метод спутниковых геодезических измерений (определений)	0,10	Закрепление отсутствует
333	474320,89	311278,11	Метод спутниковых геодезических измерений (определений)	0,10	Закрепление отсутствует
334	474320,44	311279,04	Метод спутниковых геодезических измерений (определений)	0,10	Закрепление отсутствует
335	474315,83	311277,10	Метод спутниковых геодезических измерений (определений)	0,10	Закрепление отсутствует
336	474315,93	311276,30	Метод спутниковых геодезических измерений (определений)	0,10	Закрепление отсутствует
337	474315,99	311275,18	Метод спутниковых геодезических измерений (определений)	0,10	Закрепление отсутствует
338	474321,77	311255,33	Метод спутниковых геодезических измерений (определений)	0,10	Закрепление отсутствует
339	474323,26	311249,53	Метод спутниковых геодезических измерений (определений)	0,10	Закрепление отсутствует
340	474328,56	311231,09	Метод спутниковых геодезических измерений (определений)	0,10	Закрепление отсутствует
341	474338,89	311194,21	Метод спутниковых геодезических измерений (определений)	0,10	Закрепление отсутствует
342	474339,14	311193,53	Метод спутниковых геодезических измерений (определений)	0,10	Закрепление отсутствует
343	474354,35	311145,54	Метод спутниковых геодезических измерений (определений)	0,10	Закрепление отсутствует
344	474356,97	311136,76	Метод спутниковых геодезических измерений (определений)	0,10	Закрепление отсутствует
345	474362,34	311118,30	Метод спутниковых геодезических измерений (определений)	0,10	Закрепление отсутствует

ОПИСАНИЕ МЕСТОПОЛОЖЕНИЯ ГРАНИЦ
«Распределительный газопровод среднего и низкого давления с. п. Алхасты Сунженский район Республика Ингушетия» (код стройки 06/846-2)
(наименование объекта, местоположение границ которого описано)

Сведения о местоположении границ объекта

1	2	3	4	5	6
346	474367,40	311098,56	Метод спутниковых геодезических измерений (определений)	0,10	Закрепление отсутствует
347	474371,94	311080,58	Метод спутниковых геодезических измерений (определений)	0,10	Закрепление отсутствует
348	474380,70	311049,23	Метод спутниковых геодезических измерений (определений)	0,10	Закрепление отсутствует
349	474381,38	311046,54	Метод спутниковых геодезических измерений (определений)	0,10	Закрепление отсутствует
350	474384,52	311043,68	Метод спутниковых геодезических измерений (определений)	0,10	Закрепление отсутствует
351	474383,53	311039,40	Метод спутниковых геодезических измерений (определений)	0,10	Закрепление отсутствует
352	474383,68	311038,15	Метод спутниковых геодезических измерений (определений)	0,10	Закрепление отсутствует
353	474383,69	311037,16	Метод спутниковых геодезических измерений (определений)	0,10	Закрепление отсутствует
354	474383,76	311036,42	Метод спутниковых геодезических измерений (определений)	0,10	Закрепление отсутствует
355	474383,78	311035,76	Метод спутниковых геодезических измерений (определений)	0,10	Закрепление отсутствует
356	474383,80	311034,77	Метод спутниковых геодезических измерений (определений)	0,10	Закрепление отсутствует
357	474388,15	310996,47	Метод спутниковых геодезических измерений (определений)	0,10	Закрепление отсутствует
358	474390,98	310972,64	Метод спутниковых геодезических измерений (определений)	0,10	Закрепление отсутствует
359	474398,90	310923,68	Метод спутниковых геодезических измерений (определений)	0,10	Закрепление отсутствует
360	474398,93	310923,30	Метод спутниковых геодезических измерений (определений)	0,10	Закрепление отсутствует
297	474398,94	310922,89	Метод спутниковых геодезических измерений (определений)	0,10	Закрепление отсутствует

ОПИСАНИЕ МЕСТОПОЛОЖЕНИЯ ГРАНИЦ
«Распределительный газопровод среднего и низкого давления с. п. Алхасты Сунженский район Республика Ингушетия» (код стройки 06/846-2)
(наименование объекта, местоположение границ которого описано)

Сведения о местоположении границ объекта

1	2	3	4	5	6
361	473319,12	309909,23	Метод спутниковых геодезических измерений (определений)	0,10	Закрепление отсутствует
362	473324,07	309909,94	Метод спутниковых геодезических измерений (определений)	0,10	Закрепление отсутствует
363	473323,98	309910,55	Метод спутниковых геодезических измерений (определений)	0,10	Закрепление отсутствует
364	473323,79	309911,59	Метод спутниковых геодезических измерений (определений)	0,10	Закрепление отсутствует
365	473323,48	309912,94	Метод спутниковых геодезических измерений (определений)	0,10	Закрепление отсутствует
366	473319,46	309954,82	Метод спутниковых геодезических измерений (определений)	0,10	Закрепление отсутствует
367	473314,53	309986,71	Метод спутниковых геодезических измерений (определений)	0,10	Закрепление отсутствует
368	473314,82	309989,83	Метод спутниковых геодезических измерений (определений)	0,10	Закрепление отсутствует
369	473305,77	310032,71	Метод спутниковых геодезических измерений (определений)	0,10	Закрепление отсутствует
370	473304,78	310039,42	Метод спутниковых геодезических измерений (определений)	0,10	Закрепление отсутствует
371	473299,31	310085,77	Метод спутниковых геодезических измерений (определений)	0,10	Закрепление отсутствует
372	473299,09	310090,12	Метод спутниковых геодезических измерений (определений)	0,10	Закрепление отсутствует
373	473289,35	310133,45	Метод спутниковых геодезических измерений (определений)	0,10	Закрепление отсутствует
374	473284,46	310162,92	Метод спутниковых геодезических измерений (определений)	0,10	Закрепление отсутствует
375	473282,63	310175,89	Метод спутниковых геодезических измерений (определений)	0,10	Закрепление отсутствует
376	473276,55	310221,05	Метод спутниковых геодезических измерений (определений)	0,10	Закрепление отсутствует
377	473274,96	310230,09	Метод спутниковых геодезических измерений (определений)	0,10	Закрепление отсутствует

ОПИСАНИЕ МЕСТОПОЛОЖЕНИЯ ГРАНИЦ
«Распределительный газопровод среднего и низкого давления с. п. Алхасты Сунженский район Республика Ингушетия» (код стройки 06/846-2)
(наименование объекта, местоположение границ которого описано)

Сведения о местоположении границ объекта

1	2	3	4	5	6
378	473271,67	310248,93	Метод спутниковых геодезических измерений (определений)	0,10	Закрепление отсутствует
379	473271,46	310250,39	Метод спутниковых геодезических измерений (определений)	0,10	Закрепление отсутствует
380	473271,11	310251,92	Метод спутниковых геодезических измерений (определений)	0,10	Закрепление отсутствует
381	473273,18	310252,66	Метод спутниковых геодезических измерений (определений)	0,10	Закрепление отсутствует
382	473274,44	310247,76	Метод спутниковых геодезических измерений (определений)	0,10	Закрепление отсутствует
383	473296,68	310253,32	Метод спутниковых геодезических измерений (определений)	0,10	Закрепление отсутствует
384	473294,99	310258,54	Метод спутниковых геодезических измерений (определений)	0,10	Закрепление отсутствует
385	473297,24	310259,08	Метод спутниковых геодезических измерений (определений)	0,10	Закрепление отсутствует
386	473321,58	310265,57	Метод спутниковых геодезических измерений (определений)	0,10	Закрепление отсутствует
387	473374,49	310280,34	Метод спутниковых геодезических измерений (определений)	0,10	Закрепление отсутствует
388	473377,95	310257,27	Метод спутниковых геодезических измерений (определений)	0,10	Закрепление отсутствует
389	473378,33	310254,59	Метод спутниковых геодезических измерений (определений)	0,10	Закрепление отсутствует
390	473385,65	310207,55	Метод спутниковых геодезических измерений (определений)	0,10	Закрепление отсутствует
391	473385,98	310205,31	Метод спутниковых геодезических измерений (определений)	0,10	Закрепление отсутствует
392	473392,75	310158,59	Метод спутниковых геодезических измерений (определений)	0,10	Закрепление отсутствует
393	473393,48	310155,80	Метод спутниковых геодезических измерений (определений)	0,10	Закрепление отсутствует
394	473400,09	310107,31	Метод спутниковых геодезических измерений (определений)	0,10	Закрепление отсутствует

ОПИСАНИЕ МЕСТОПОЛОЖЕНИЯ ГРАНИЦ
«Распределительный газопровод среднего и низкого давления с. п. Алхасты Сунженский район Республика Ингушетия» (код стройки 06/846-2)
(наименование объекта, местоположение границ которого описано)

Сведения о местоположении границ объекта

1	2	3	4	5	6
395	473400,39	310104,63	Метод спутниковых геодезических измерений (определений)	0,10	Закрепление отсутствует
396	473406,21	310060,55	Метод спутниковых геодезических измерений (определений)	0,10	Закрепление отсутствует
397	473406,68	310058,01	Метод спутниковых геодезических измерений (определений)	0,10	Закрепление отсутствует
398	473413,90	310018,16	Метод спутниковых геодезических измерений (определений)	0,10	Закрепление отсутствует
399	473413,81	310017,96	Метод спутниковых геодезических измерений (определений)	0,10	Закрепление отсутствует
400	473418,32	310015,81	Метод спутниковых геодезических измерений (определений)	0,10	Закрепление отсутствует
401	473419,11	310017,46	Метод спутниковых геодезических измерений (определений)	0,10	Закрепление отсутствует
402	473411,60	310058,91	Метод спутниковых геодезических измерений (определений)	0,10	Закрепление отсутствует
403	473411,15	310061,33	Метод спутниковых геодезических измерений (определений)	0,10	Закрепление отсутствует
404	473405,35	310105,24	Метод спутниковых геодезических измерений (определений)	0,10	Закрепление отсутствует
405	473405,05	310107,92	Метод спутниковых геодезических измерений (определений)	0,10	Закрепление отсутствует
406	473398,40	310156,78	Метод спутниковых геодезических измерений (определений)	0,10	Закрепление отсутствует
407	473397,66	310159,58	Метод спутниковых геодезических измерений (определений)	0,10	Закрепление отсутствует
408	473390,93	310206,04	Метод спутниковых геодезических измерений (определений)	0,10	Закрепление отсутствует
409	473390,59	310208,31	Метод спутниковых геодезических измерений (определений)	0,10	Закрепление отсутствует
410	473383,28	310255,33	Метод спутниковых геодезических измерений (определений)	0,10	Закрепление отсутствует
411	473382,89	310258,00	Метод спутниковых геодезических измерений (определений)	0,10	Закрепление отсутствует

ОПИСАНИЕ МЕСТОПОЛОЖЕНИЯ ГРАНИЦ
«Распределительный газопровод среднего и низкого давления с. п. Алхасты Сунженский район Республика Ингушетия» (код стройки 06/846-2)
(наименование объекта, местоположение границ которого описано)

Сведения о местоположении границ объекта

1	2	3	4	5	6
412	473379,34	310281,73	Метод спутниковых геодезических измерений (определений)	0,10	Закрепление отсутствует
413	473417,50	310292,86	Метод спутниковых геодезических измерений (определений)	0,10	Закрепление отсутствует
414	473418,35	310293,16	Метод спутниковых геодезических измерений (определений)	0,10	Закрепление отсутствует
415	473419,02	310293,32	Метод спутниковых геодезических измерений (определений)	0,10	Закрепление отсутствует
416	473454,91	310302,99	Метод спутниковых геодезических измерений (определений)	0,10	Закрепление отсутствует
417	473456,55	310303,32	Метод спутниковых геодезических измерений (определений)	0,10	Закрепление отсутствует
418	473455,56	310308,22	Метод спутниковых геодезических измерений (определений)	0,10	Закрепление отсутствует
419	473453,76	310307,86	Метод спутниковых геодезических измерений (определений)	0,10	Закрепление отсутствует
420	473417,79	310298,17	Метод спутниковых геодезических измерений (определений)	0,10	Закрепление отсутствует
421	473416,92	310297,96	Метод спутниковых геодезических измерений (определений)	0,10	Закрепление отсутствует
422	473415,95	310297,61	Метод спутниковых геодезических измерений (определений)	0,10	Закрепление отсутствует
423	473375,54	310285,83	Метод спутниковых геодезических измерений (определений)	0,10	Закрепление отсутствует
424	473320,26	310270,40	Метод спутниковых геодезических измерений (определений)	0,10	Закрепление отсутствует
425	473296,01	310263,93	Метод спутниковых геодезических измерений (определений)	0,10	Закрепление отсутствует
426	473293,44	310263,31	Метод спутниковых геодезических измерений (определений)	0,10	Закрепление отсутствует
427	473290,13	310273,51	Метод спутниковых геодезических измерений (определений)	0,10	Закрепление отсутствует
428	473269,20	310268,20	Метод спутниковых геодезических измерений (определений)	0,10	Закрепление отсутствует

ОПИСАНИЕ МЕСТОПОЛОЖЕНИЯ ГРАНИЦ
«Распределительный газопровод среднего и низкого давления с. п. Алхасты Сунженский район Республика Ингушетия» (код стройки 06/846-2)
(наименование объекта, местоположение границ которого описано)

Сведения о местоположении границ объекта

1	2	3	4	5	6
429	473270,91	310261,51	Метод спутниковых геодезических измерений (определений)	0,10	Закрепление отсутствует
430	473132,48	310226,74	Метод спутниковых геодезических измерений (определений)	0,10	Закрепление отсутствует
431	473123,61	310242,30	Метод спутниковых геодезических измерений (определений)	0,10	Закрепление отсутствует
432	473123,35	310243,09	Метод спутниковых геодезических измерений (определений)	0,10	Закрепление отсутствует
433	473123,09	310243,79	Метод спутниковых геодезических измерений (определений)	0,10	Закрепление отсутствует
434	473122,71	310244,88	Метод спутниковых геодезических измерений (определений)	0,10	Закрепление отсутствует
435	473122,42	310245,70	Метод спутниковых геодезических измерений (определений)	0,10	Закрепление отсутствует
436	473122,16	310246,42	Метод спутниковых геодезических измерений (определений)	0,10	Закрепление отсутствует
437	473121,86	310247,27	Метод спутниковых геодезических измерений (определений)	0,10	Закрепление отсутствует
438	473117,14	310245,62	Метод спутниковых геодезических измерений (определений)	0,10	Закрепление отсутствует
439	473117,45	310244,74	Метод спутниковых геодезических измерений (определений)	0,10	Закрепление отсутствует
440	473117,71	310244,01	Метод спутниковых геодезических измерений (определений)	0,10	Закрепление отсутствует
441	473117,99	310243,23	Метод спутниковых геодезических измерений (определений)	0,10	Закрепление отсутствует
442	473118,38	310242,10	Метод спутниковых геодезических измерений (определений)	0,10	Закрепление отсутствует
443	473118,63	310241,43	Метод спутниковых геодезических измерений (определений)	0,10	Закрепление отсутствует
444	473118,81	310240,89	Метод спутниковых геодезических измерений (определений)	0,10	Закрепление отсутствует
445	473119,10	310239,77	Метод спутниковых геодезических измерений (определений)	0,10	Закрепление отсутствует

ОПИСАНИЕ МЕСТОПОЛОЖЕНИЯ ГРАНИЦ
«Распределительный газопровод среднего и низкого давления с. п. Алхасты Сунженский район Республика Ингушетия» (код стройки 06/846-2)
(наименование объекта, местоположение границ которого описано)

Сведения о местоположении границ объекта

1	2	3	4	5	6
446	473129,38	310221,78	Метод спутниковых геодезических измерений (определений)	0,10	Закрепление отсутствует
447	473132,14	310221,63	Метод спутниковых геодезических измерений (определений)	0,10	Закрепление отсутствует
448	473173,30	310231,93	Метод спутниковых геодезических измерений (определений)	0,10	Закрепление отсутствует
449	473174,08	310229,21	Метод спутниковых геодезических измерений (определений)	0,10	Закрепление отсутствует
450	473174,50	310229,24	Метод спутниковых геодезических измерений (определений)	0,10	Закрепление отсутствует
451	473178,17	310229,97	Метод спутниковых геодезических измерений (определений)	0,10	Закрепление отсутствует
452	473200,52	310234,27	Метод спутниковых геодезических измерений (определений)	0,10	Закрепление отсутствует
453	473265,00	310249,14	Метод спутниковых геодезических измерений (определений)	0,10	Закрепление отсутствует
454	473265,84	310249,26	Метод спутниковых геодезических измерений (определений)	0,10	Закрепление отсутствует
455	473266,55	310249,43	Метод спутниковых геодезических измерений (определений)	0,10	Закрепление отсутствует
456	473266,74	310248,14	Метод спутниковых геодезических измерений (определений)	0,10	Закрепление отсутствует
457	473270,04	310229,23	Метод спутниковых геодезических измерений (определений)	0,10	Закрепление отсутствует
458	473271,61	310220,29	Метод спутниковых геодезических измерений (определений)	0,10	Закрепление отсутствует
459	473277,68	310175,20	Метод спутниковых геодезических измерений (определений)	0,10	Закрепление отсутствует
460	473279,52	310162,17	Метод спутниковых геодезических измерений (определений)	0,10	Закрепление отсутствует
461	473284,44	310132,50	Метод спутниковых геодезических измерений (определений)	0,10	Закрепление отсутствует
462	473294,12	310089,44	Метод спутниковых геодезических измерений (определений)	0,10	Закрепление отсутствует

ОПИСАНИЕ МЕСТОПОЛОЖЕНИЯ ГРАНИЦ
«Распределительный газопровод среднего и низкого давления с. п. Алхасты Сунженский район Республика Ингушетия» (код стройки 06/846-2)
(наименование объекта, местоположение границ которого описано)

Сведения о местоположении границ объекта

1	2	3	4	5	6
463	473294,32	310085,35	Метод спутниковых геодезических измерений (определений)	0,10	Закрепление отсутствует
464	473299,82	310038,76	Метод спутниковых геодезических измерений (определений)	0,10	Закрепление отсутствует
465	473300,84	310031,83	Метод спутниковых геодезических измерений (определений)	0,10	Закрепление отсутствует
466	473309,77	309989,53	Метод спутниковых геодезических измерений (определений)	0,10	Закрепление отсутствует
467	473309,50	309986,56	Метод спутниковых геодезических измерений (определений)	0,10	Закрепление отсутствует
468	473314,49	309954,20	Метод спутниковых геодезических измерений (определений)	0,10	Закрепление отсутствует
469	473318,53	309912,14	Метод спутниковых геодезических измерений (определений)	0,10	Закрепление отсутствует
470	473318,89	309910,57	Метод спутниковых геодезических измерений (определений)	0,10	Закрепление отсутствует
471	473319,04	309909,74	Метод спутниковых геодезических измерений (определений)	0,10	Закрепление отсутствует
361	473319,12	309909,23	Метод спутниковых геодезических измерений (определений)	0,10	Закрепление отсутствует
472	473040,75	310248,88	Метод спутниковых геодезических измерений (определений)	0,10	Закрепление отсутствует
473	473045,74	310249,13	Метод спутниковых геодезических измерений (определений)	0,10	Закрепление отсутствует
474	473045,57	310251,46	Метод спутниковых геодезических измерений (определений)	0,10	Закрепление отсутствует
475	473043,88	310275,82	Метод спутниковых геодезических измерений (определений)	0,10	Закрепление отсутствует
476	473043,08	310284,58	Метод спутниковых геодезических измерений (определений)	0,10	Закрепление отсутствует
477	473038,05	310333,90	Метод спутниковых геодезических измерений (определений)	0,10	Закрепление отсутствует

ОПИСАНИЕ МЕСТОПОЛОЖЕНИЯ ГРАНИЦ
«Распределительный газопровод среднего и низкого давления с. п. Алхасты Сунженский район Республика Ингушетия» (код стройки 06/846-2)
(наименование объекта, местоположение границ которого описано)

Сведения о местоположении границ объекта

1	2	3	4	5	6
478	473032,72	310384,01	Метод спутниковых геодезических измерений (определений)	0,10	Закрепление отсутствует
479	473030,21	310401,21	Метод спутниковых геодезических измерений (определений)	0,10	Закрепление отсутствует
480	473026,74	310433,34	Метод спутниковых геодезических измерений (определений)	0,10	Закрепление отсутствует
481	473025,34	310453,60	Метод спутниковых геодезических измерений (определений)	0,10	Закрепление отсутствует
482	473025,21	310454,45	Метод спутниковых геодезических измерений (определений)	0,10	Закрепление отсутствует
483	473025,12	310455,26	Метод спутниковых геодезических измерений (определений)	0,10	Закрепление отсутствует
484	473024,83	310460,11	Метод спутниковых геодезических измерений (определений)	0,10	Закрепление отсутствует
485	473101,35	310478,14	Метод спутниковых геодезических измерений (определений)	0,10	Закрепление отсутствует
486	473102,10	310472,84	Метод спутниковых геодезических измерений (определений)	0,10	Закрепление отсутствует
487	473102,22	310472,08	Метод спутниковых геодезических измерений (определений)	0,10	Закрепление отсутствует
488	473102,33	310471,29	Метод спутниковых геодезических измерений (определений)	0,10	Закрепление отсутствует
489	473105,43	310453,91	Метод спутниковых геодезических измерений (определений)	0,10	Закрепление отсутствует
490	473107,08	310437,55	Метод спутниковых геодезических измерений (определений)	0,10	Закрепление отсутствует
491	473110,56	310404,86	Метод спутниковых геодезических измерений (определений)	0,10	Закрепление отсутствует
492	473110,89	310399,83	Метод спутниковых геодезических измерений (определений)	0,10	Закрепление отсутствует
493	473112,55	310375,93	Метод спутниковых геодезических измерений (определений)	0,10	Закрепление отсутствует
494	473115,35	310352,27	Метод спутниковых геодезических измерений (определений)	0,10	Закрепление отсутствует

ОПИСАНИЕ МЕСТОПОЛОЖЕНИЯ ГРАНИЦ
«Распределительный газопровод среднего и низкого давления с. п. Алхасты Сунженский район Республика Ингушетия» (код стройки 06/846-2)
(наименование объекта, местоположение границ которого описано)

Сведения о местоположении границ объекта

1	2	3	4	5	6
495	473118,17	310325,11	Метод спутниковых геодезических измерений (определений)	0,10	Закрепление отсутствует
496	473120,19	310306,72	Метод спутниковых геодезических измерений (определений)	0,10	Закрепление отсутствует
497	473121,86	310276,77	Метод спутниковых геодезических измерений (определений)	0,10	Закрепление отсутствует
498	473121,99	310274,97	Метод спутниковых геодезических измерений (определений)	0,10	Закрепление отсутствует
499	473123,09	310255,17	Метод спутниковых геодезических измерений (определений)	0,10	Закрепление отсутствует
500	473128,08	310255,45	Метод спутниковых геодезических измерений (определений)	0,10	Закрепление отсутствует
501	473126,98	310275,28	Метод спутниковых геодезических измерений (определений)	0,10	Закрепление отсутствует
502	473126,85	310277,09	Метод спутниковых геодезических измерений (определений)	0,10	Закрепление отсутствует
503	473125,17	310307,13	Метод спутниковых геодезических измерений (определений)	0,10	Закрепление отсутствует
504	473123,14	310325,64	Метод спутниковых геодезических измерений (определений)	0,10	Закрепление отсутствует
505	473120,32	310352,82	Метод спутниковых геодезических измерений (определений)	0,10	Закрепление отсутствует
506	473117,53	310376,39	Метод спутниковых геодезических измерений (определений)	0,10	Закрепление отсутствует
507	473115,88	310400,17	Метод спутниковых геодезических измерений (определений)	0,10	Закрепление отсутствует
508	473115,54	310405,29	Метод спутниковых геодезических измерений (определений)	0,10	Закрепление отсутствует
509	473112,05	310438,06	Метод спутниковых геодезических измерений (определений)	0,10	Закрепление отсутствует
510	473110,39	310454,60	Метод спутниковых геодезических измерений (определений)	0,10	Закрепление отсутствует
511	473108,60	310464,63	Метод спутниковых геодезических измерений (определений)	0,10	Закрепление отсутствует

ОПИСАНИЕ МЕСТОПОЛОЖЕНИЯ ГРАНИЦ
«Распределительный газопровод среднего и низкого давления с. п. Алхасты Сунженский район Республика Ингушетия» (код стройки 06/846-2)
(наименование объекта, местоположение границ которого описано)

Сведения о местоположении границ объекта

1	2	3	4	5	6
512	473126,43	310464,98	Метод спутниковых геодезических измерений (определений)	0,10	Закрепление отсутствует
513	473126,18	310482,24	Метод спутниковых геодезических измерений (определений)	0,10	Закрепление отсутствует
514	473193,97	310499,91	Метод спутниковых геодезических измерений (определений)	0,10	Закрепление отсутствует
515	473194,14	310499,06	Метод спутниковых геодезических измерений (определений)	0,10	Закрепление отсутствует
516	473196,63	310479,09	Метод спутниковых геодезических измерений (определений)	0,10	Закрепление отсутствует
517	473197,10	310474,15	Метод спутниковых геодезических измерений (определений)	0,10	Закрепление отсутствует
518	473199,50	310429,76	Метод спутниковых геодезических измерений (определений)	0,10	Закрепление отсутствует
519	473200,02	310423,83	Метод спутниковых геодезических измерений (определений)	0,10	Закрепление отсутствует
520	473203,88	310378,86	Метод спутниковых геодезических измерений (определений)	0,10	Закрепление отсутствует
521	473204,18	310374,12	Метод спутниковых геодезических измерений (определений)	0,10	Закрепление отсутствует
522	473208,79	310326,82	Метод спутниковых геодезических измерений (определений)	0,10	Закрепление отсутствует
523	473209,46	310323,99	Метод спутниковых геодезических измерений (определений)	0,10	Закрепление отсутствует
524	473214,54	310279,66	Метод спутниковых геодезических измерений (определений)	0,10	Закрепление отсутствует
525	473214,51	310279,18	Метод спутниковых геодезических измерений (определений)	0,10	Закрепление отсутствует
526	473219,50	310278,89	Метод спутниковых геодезических измерений (определений)	0,10	Закрепление отсутствует
527	473219,56	310279,80	Метод спутниковых геодезических измерений (определений)	0,10	Закрепление отсутствует
528	473214,40	310324,85	Метод спутниковых геодезических измерений (определений)	0,10	Закрепление отсутствует

ОПИСАНИЕ МЕСТОПОЛОЖЕНИЯ ГРАНИЦ
«Распределительный газопровод среднего и низкого давления с. п. Алхасты Сунженский район Республика Ингушетия» (код стройки 06/846-2)
(наименование объекта, местоположение границ которого описано)

Сведения о местоположении границ объекта

1	2	3	4	5	6
529	473213,74	310327,65	Метод спутниковых геодезических измерений (определений)	0,10	Закрепление отсутствует
530	473209,16	310374,52	Метод спутниковых геодезических измерений (определений)	0,10	Закрепление отсутствует
531	473208,87	310379,23	Метод спутниковых геодезических измерений (определений)	0,10	Закрепление отсутствует
532	473205,00	310424,26	Метод спутниковых геодезических измерений (определений)	0,10	Закрепление отсутствует
533	473204,49	310430,11	Метод спутниковых геодезических измерений (определений)	0,10	Закрепление отсутствует
534	473202,08	310474,52	Метод спутниковых геодезических измерений (определений)	0,10	Закрепление отсутствует
535	473201,60	310479,63	Метод спутниковых геодезических измерений (определений)	0,10	Закрепление отсутствует
536	473199,07	310499,88	Метод спутниковых геодезических измерений (определений)	0,10	Закрепление отсутствует
537	473198,86	310500,95	Метод спутниковых геодезических измерений (определений)	0,10	Закрепление отсутствует
538	473207,97	310502,58	Метод спутниковых геодезических измерений (определений)	0,10	Закрепление отсутствует
539	473285,16	310526,24	Метод спутниковых геодезических измерений (определений)	0,10	Закрепление отсутствует
540	473285,33	310525,44	Метод спутниковых геодезических измерений (определений)	0,10	Закрепление отсутствует
541	473288,18	310503,32	Метод спутниковых геодезических измерений (определений)	0,10	Закрепление отсутствует
542	473288,76	310500,01	Метод спутниковых геодезических измерений (определений)	0,10	Закрепление отсутствует
543	473291,90	310454,21	Метод спутниковых геодезических измерений (определений)	0,10	Закрепление отсутствует
544	473291,80	310449,68	Метод спутниковых геодезических измерений (определений)	0,10	Закрепление отсутствует
545	473297,25	310403,61	Метод спутниковых геодезических измерений (определений)	0,10	Закрепление отсутствует

ОПИСАНИЕ МЕСТОПОЛОЖЕНИЯ ГРАНИЦ
«Распределительный газопровод среднего и низкого давления с. п. Алхасты Сунженский район Республика Ингушетия» (код стройки 06/846-2)
(наименование объекта, местоположение границ которого описано)

Сведения о местоположении границ объекта

1	2	3	4	5	6
546	473297,41	310400,67	Метод спутниковых геодезических измерений (определений)	0,10	Закрепление отсутствует
547	473302,75	310350,24	Метод спутниковых геодезических измерений (определений)	0,10	Закрепление отсутствует
548	473303,52	310341,86	Метод спутниковых геодезических измерений (определений)	0,10	Закрепление отсутствует
549	473307,55	310306,23	Метод спутниковых геодезических измерений (определений)	0,10	Закрепление отсутствует
550	473307,79	310305,34	Метод спутниковых геодезических измерений (определений)	0,10	Закрепление отсутствует
551	473312,62	310306,64	Метод спутниковых геодезических измерений (определений)	0,10	Закрепление отсутствует
552	473312,48	310307,16	Метод спутниковых геодезических измерений (определений)	0,10	Закрепление отсутствует
553	473308,49	310342,37	Метод спутниковых геодезических измерений (определений)	0,10	Закрепление отсутствует
554	473307,72	310350,73	Метод спутниковых геодезических измерений (определений)	0,10	Закрепление отсутствует
555	473302,40	310401,07	Метод спутниковых геодезических измерений (определений)	0,10	Закрепление отсутствует
556	473302,23	310404,04	Метод спутниковых геодезических измерений (определений)	0,10	Закрепление отсутствует
557	473296,81	310449,93	Метод спутниковых геодезических измерений (определений)	0,10	Закрепление отсутствует
558	473296,90	310454,32	Метод спутниковых геодезических измерений (определений)	0,10	Закрепление отсутствует
559	473293,73	310500,61	Метод спутниковых геодезических измерений (определений)	0,10	Закрепление отсутствует
560	473293,13	310504,07	Метод спутниковых геодезических измерений (определений)	0,10	Закрепление отсутствует
561	473291,69	310515,26	Метод спутниковых геодезических измерений (определений)	0,10	Закрепление отсутствует
562	473310,47	310516,71	Метод спутниковых геодезических измерений (определений)	0,10	Закрепление отсутствует

ОПИСАНИЕ МЕСТОПОЛОЖЕНИЯ ГРАНИЦ
«Распределительный газопровод среднего и низкого давления с. п. Алхасты Сунженский район Республика Ингушетия» (код стройки 06/846-2)
(наименование объекта, местоположение границ которого описано)

Сведения о местоположении границ объекта

1	2	3	4	5	6
563	473308,83	310533,46	Метод спутниковых геодезических измерений (определений)	0,10	Закрепление отсутствует
564	473320,95	310536,73	Метод спутниковых геодезических измерений (определений)	0,10	Закрепление отсутствует
565	473373,31	310550,51	Метод спутниковых геодезических измерений (определений)	0,10	Закрепление отсутствует
566	473373,34	310549,72	Метод спутниковых геодезических измерений (определений)	0,10	Закрепление отсутствует
567	473376,34	310523,37	Метод спутниковых геодезических измерений (определений)	0,10	Закрепление отсутствует
568	473379,77	310497,51	Метод спутниковых геодезических измерений (определений)	0,10	Закрепление отсутствует
569	473384,34	310451,79	Метод спутниковых геодезических измерений (определений)	0,10	Закрепление отсутствует
570	473387,14	310414,31	Метод спутниковых геодезических измерений (определений)	0,10	Закрепление отсутствует
571	473387,40	310413,33	Метод спутниковых геодезических измерений (определений)	0,10	Закрепление отсутствует
572	473392,23	310414,62	Метод спутниковых геодезических измерений (определений)	0,10	Закрепление отсутствует
573	473392,09	310415,15	Метод спутниковых геодезических измерений (определений)	0,10	Закрепление отсутствует
574	473389,33	310452,23	Метод спутниковых геодезических измерений (определений)	0,10	Закрепление отсутствует
575	473384,74	310498,09	Метод спутниковых геодезических измерений (определений)	0,10	Закрепление отсутствует
576	473381,30	310523,99	Метод спутниковых геодезических измерений (определений)	0,10	Закрепление отсутствует
577	473378,33	310550,09	Метод спутниковых геодезических измерений (определений)	0,10	Закрепление отсутствует
578	473378,27	310551,30	Метод спутниковых геодезических измерений (определений)	0,10	Закрепление отсутствует
579	473391,64	310552,50	Метод спутниковых геодезических измерений (определений)	0,10	Закрепление отсутствует

ОПИСАНИЕ МЕСТОПОЛОЖЕНИЯ ГРАНИЦ
«Распределительный газопровод среднего и низкого давления с. п. Алхасты Сунженский район Республика Ингушетия» (код стройки 06/846-2)
(наименование объекта, местоположение границ которого описано)

Сведения о местоположении границ объекта

1	2	3	4	5	6
580	473391,01	310556,42	Метод спутниковых геодезических измерений (определений)	0,10	Закрепление отсутствует
581	473390,92	310557,02	Метод спутниковых геодезических измерений (определений)	0,10	Закрепление отсутствует
582	473390,88	310557,63	Метод спутниковых геодезических измерений (определений)	0,10	Закрепление отсутствует
583	473387,74	310583,05	Метод спутниковых геодезических измерений (определений)	0,10	Закрепление отсутствует
584	473387,20	310587,97	Метод спутниковых геодезических измерений (определений)	0,10	Закрепление отсутствует
585	473384,03	310638,50	Метод спутниковых геодезических измерений (определений)	0,10	Закрепление отсутствует
586	473383,52	310644,18	Метод спутниковых геодезических измерений (определений)	0,10	Закрепление отсутствует
587	473379,79	310686,94	Метод спутниковых геодезических измерений (определений)	0,10	Закрепление отсутствует
588	473380,18	310690,80	Метод спутниковых геодезических измерений (определений)	0,10	Закрепление отсутствует
589	473377,67	310721,36	Метод спутниковых геодезических измерений (определений)	0,10	Закрепление отсутствует
590	473376,37	310737,60	Метод спутниковых геодезических измерений (определений)	0,10	Закрепление отсутствует
591	473375,25	310749,82	Метод спутниковых геодезических измерений (определений)	0,10	Закрепление отсутствует
592	473372,15	310786,96	Метод спутниковых геодезических измерений (определений)	0,10	Закрепление отсутствует
593	473369,86	310815,23	Метод спутниковых геодезических измерений (определений)	0,10	Закрепление отсутствует
594	473367,96	310839,71	Метод спутниковых геодезических измерений (определений)	0,10	Закрепление отсутствует
595	473368,17	310841,25	Метод спутниковых геодезических измерений (определений)	0,10	Закрепление отсутствует
596	473368,08	310842,35	Метод спутниковых геодезических измерений (определений)	0,10	Закрепление отсутствует

ОПИСАНИЕ МЕСТОПОЛОЖЕНИЯ ГРАНИЦ
«Распределительный газопровод среднего и низкого давления с. п. Алхасты Сунженский район Республика Ингушетия» (код стройки 06/846-2)
(наименование объекта, местоположение границ которого описано)

Сведения о местоположении границ объекта

1	2	3	4	5	6
597	473368,05	310843,30	Метод спутниковых геодезических измерений (определений)	0,10	Закрепление отсутствует
598	473363,05	310843,12	Метод спутниковых геодезических измерений (определений)	0,10	Закрепление отсутствует
599	473363,09	310842,05	Метод спутниковых геодезических измерений (определений)	0,10	Закрепление отсутствует
600	473363,14	310841,40	Метод спутниковых геодезических измерений (определений)	0,10	Закрепление отсутствует
601	473362,93	310839,86	Метод спутниковых геодезических измерений (определений)	0,10	Закрепление отсутствует
602	473364,88	310814,83	Метод спутниковых геодезических измерений (определений)	0,10	Закрепление отсутствует
603	473367,16	310786,55	Метод спутниковых геодезических измерений (определений)	0,10	Закрепление отсутствует
604	473370,27	310749,39	Метод спутниковых геодезических измерений (определений)	0,10	Закрепление отсутствует
605	473371,39	310737,17	Метод спутниковых геодезических измерений (определений)	0,10	Закрепление отсутствует
606	473372,68	310720,96	Метод спутниковых геодезических измерений (определений)	0,10	Закрепление отсутствует
607	473375,16	310690,85	Метод спутниковых геодезических измерений (определений)	0,10	Закрепление отсутствует
608	473374,77	310686,97	Метод спутниковых геодезических измерений (определений)	0,10	Закрепление отсутствует
609	473378,54	310643,74	Метод спутниковых геодезических измерений (определений)	0,10	Закрепление отсутствует
610	473379,04	310638,12	Метод спутниковых геодезических измерений (определений)	0,10	Закрепление отсутствует
611	473382,22	310587,54	Метод спутниковых геодезических измерений (определений)	0,10	Закрепление отсутствует
612	473382,77	310582,47	Метод спутниковых геодезических измерений (определений)	0,10	Закрепление отсутствует
613	473385,85	310557,00	Метод спутниковых геодезических измерений (определений)	0,10	Закрепление отсутствует

ОПИСАНИЕ МЕСТОПОЛОЖЕНИЯ ГРАНИЦ
«Распределительный газопровод среднего и низкого давления с. п. Алхасты Сунженский район Республика Ингушетия» (код стройки 06/846-2)
(наименование объекта, местоположение границ которого описано)

Сведения о местоположении границ объекта

1	2	3	4	5	6
614	473374,47	310555,98	Метод спутниковых геодезических измерений (определений)	0,10	Закрепление отсутствует
615	473319,66	310541,56	Метод спутниковых геодезических измерений (определений)	0,10	Закрепление отсутствует
616	473308,33	310538,51	Метод спутниковых геодезических измерений (определений)	0,10	Закрепление отсутствует
617	473308,30	310538,83	Метод спутниковых геодезических измерений (определений)	0,10	Закрепление отсутствует
618	473298,97	310538,16	Метод спутниковых геодезических измерений (определений)	0,10	Закрепление отсутствует
619	473298,73	310540,23	Метод спутниковых геодезических измерений (определений)	0,10	Закрепление отсутствует
620	473298,64	310540,95	Метод спутниковых геодезических измерений (определений)	0,10	Закрепление отсутствует
621	473298,54	310541,76	Метод спутниковых геодезических измерений (определений)	0,10	Закрепление отсутствует
622	473296,80	310563,13	Метод спутниковых геодезических измерений (определений)	0,10	Закрепление отсутствует
623	473296,63	310567,10	Метод спутниковых геодезических измерений (определений)	0,10	Закрепление отсутствует
624	473292,55	310612,88	Метод спутниковых геодезических измерений (определений)	0,10	Закрепление отсутствует
625	473292,08	310617,30	Метод спутниковых геодезических измерений (определений)	0,10	Закрепление отсутствует
626	473287,92	310663,45	Метод спутниковых геодезических измерений (определений)	0,10	Закрепление отсутствует
627	473287,17	310668,68	Метод спутниковых геодезических измерений (определений)	0,10	Закрепление отсутствует
628	473284,12	310713,74	Метод спутниковых геодезических измерений (определений)	0,10	Закрепление отсутствует
629	473283,72	310720,38	Метод спутниковых геодезических измерений (определений)	0,10	Закрепление отсутствует
630	473281,20	310746,00	Метод спутниковых геодезических измерений (определений)	0,10	Закрепление отсутствует

ОПИСАНИЕ МЕСТОПОЛОЖЕНИЯ ГРАНИЦ
«Распределительный газопровод среднего и низкого давления с. п. Алхасты Сунженский район Республика Ингушетия» (код стройки 06/846-2)
(наименование объекта, местоположение границ которого описано)

Сведения о местоположении границ объекта

1	2	3	4	5	6
631	473279,30	310763,67	Метод спутниковых геодезических измерений (определений)	0,10	Закрепление отсутствует
632	473271,89	310855,97	Метод спутниковых геодезических измерений (определений)	0,10	Закрепление отсутствует
633	473271,87	310856,59	Метод спутниковых геодезических измерений (определений)	0,10	Закрепление отсутствует
634	473271,88	310857,16	Метод спутниковых геодезических измерений (определений)	0,10	Закрепление отсутствует
635	473271,88	310858,09	Метод спутниковых геодезических измерений (определений)	0,10	Закрепление отсутствует
636	473266,88	310858,11	Метод спутниковых геодезических измерений (определений)	0,10	Закрепление отсутствует
637	473266,88	310857,22	Метод спутниковых геодезических измерений (определений)	0,10	Закрепление отсутствует
638	473266,87	310856,54	Метод спутниковых геодезических измерений (определений)	0,10	Закрепление отсутствует
639	473266,90	310855,67	Метод спутниковых геодезических измерений (определений)	0,10	Закрепление отсутствует
640	473274,32	310763,20	Метод спутниковых геодезических измерений (определений)	0,10	Закрепление отсутствует
641	473276,23	310745,49	Метод спутниковых геодезических измерений (определений)	0,10	Закрепление отсутствует
642	473278,74	310719,99	Метод спутниковых геодезических измерений (определений)	0,10	Закрепление отсутствует
643	473279,13	310713,42	Метод спутниковых геодезических измерений (определений)	0,10	Закрепление отсутствует
644	473282,19	310668,15	Метод спутниковых геодезических измерений (определений)	0,10	Закрепление отсутствует
645	473282,95	310662,87	Метод спутниковых геодезических измерений (определений)	0,10	Закрепление отсутствует
646	473287,11	310616,81	Метод спутниковых геодезических измерений (определений)	0,10	Закрепление отсутствует
647	473287,58	310612,39	Метод спутниковых геодезических измерений (определений)	0,10	Закрепление отсутствует

ОПИСАНИЕ МЕСТОПОЛОЖЕНИЯ ГРАНИЦ
«Распределительный газопровод среднего и низкого давления с. п. Алхасты Сунженский район Республика Ингушетия» (код стройки 06/846-2)
(наименование объекта, местоположение границ которого описано)

Сведения о местоположении границ объекта

1	2	3	4	5	6
648	473291,64	310566,77	Метод спутниковых геодезических измерений (определений)	0,10	Закрепление отсутствует
649	473291,81	310562,82	Метод спутниковых геодезических измерений (определений)	0,10	Закрепление отсутствует
650	473293,56	310541,25	Метод спутниковых геодезических измерений (определений)	0,10	Закрепление отсутствует
651	473293,68	310540,31	Метод спутниковых геодезических измерений (определений)	0,10	Закрепление отсутствует
652	473293,77	310539,61	Метод спутниковых геодезических измерений (определений)	0,10	Закрепление отсутствует
653	473293,98	310537,80	Метод спутниковых геодезических измерений (определений)	0,10	Закрепление отсутствует
654	473287,45	310537,33	Метод спутниковых геодезических измерений (определений)	0,10	Закрепление отсутствует
655	473287,85	310532,36	Метод спутниковых геодезических измерений (определений)	0,10	Закрепление отсутствует
656	473285,98	310531,72	Метод спутниковых геодезических измерений (определений)	0,10	Закрепление отсутствует
657	473209,90	310508,40	Метод спутниковых геодезических измерений (определений)	0,10	Закрепление отсутствует
658	473209,20	310515,24	Метод спутниковых геодезических измерений (определений)	0,10	Закрепление отсутствует
659	473209,13	310516,11	Метод спутниковых геодезических измерений (определений)	0,10	Закрепление отсутствует
660	473209,06	310517,05	Метод спутниковых геодезических измерений (определений)	0,10	Закрепление отсутствует
661	473206,85	310537,23	Метод спутниковых геодезических измерений (определений)	0,10	Закрепление отсутствует
662	473206,41	310541,57	Метод спутниковых геодезических измерений (определений)	0,10	Закрепление отсутствует
663	473201,90	310585,65	Метод спутниковых геодезических измерений (определений)	0,10	Закрепление отсутствует
664	473201,65	310591,22	Метод спутниковых геодезических измерений (определений)	0,10	Закрепление отсутствует

ОПИСАНИЕ МЕСТОПОЛОЖЕНИЯ ГРАНИЦ
«Распределительный газопровод среднего и низкого давления с. п. Алхасты Сунженский район Республика Ингушетия» (код стройки 06/846-2)
(наименование объекта, местоположение границ которого описано)

Сведения о местоположении границ объекта

1	2	3	4	5	6
665	473198,40	310637,68	Метод спутниковых геодезических измерений (определений)	0,10	Закрепление отсутствует
666	473198,02	310641,19	Метод спутниковых геодезических измерений (определений)	0,10	Закрепление отсутствует
667	473193,62	310687,39	Метод спутниковых геодезических измерений (определений)	0,10	Закрепление отсутствует
668	473192,64	310691,46	Метод спутниковых геодезических измерений (определений)	0,10	Закрепление отсутствует
669	473187,28	310740,60	Метод спутниковых геодезических измерений (определений)	0,10	Закрепление отсутствует
670	473186,28	310750,57	Метод спутниковых геодезических измерений (определений)	0,10	Закрепление отсутствует
671	473183,78	310790,26	Метод спутниковых геодезических измерений (определений)	0,10	Закрепление отсутствует
672	473177,86	310865,51	Метод спутниковых геодезических измерений (определений)	0,10	Закрепление отсутствует
673	473177,87	310866,24	Метод спутниковых геодезических измерений (определений)	0,10	Закрепление отсутствует
674	473177,86	310866,93	Метод спутниковых геодезических измерений (определений)	0,10	Закрепление отсутствует
675	473177,89	310867,55	Метод спутниковых геодезических измерений (определений)	0,10	Закрепление отсутствует
676	473172,90	310867,82	Метод спутниковых геодезических измерений (определений)	0,10	Закрепление отсутствует
677	473172,86	310867,03	Метод спутниковых геодезических измерений (определений)	0,10	Закрепление отсутствует
678	473172,87	310866,24	Метод спутниковых геодезических измерений (определений)	0,10	Закрепление отсутствует
679	473172,86	310865,36	Метод спутниковых геодезических измерений (определений)	0,10	Закрепление отсутствует
680	473178,79	310789,91	Метод спутниковых геодезических измерений (определений)	0,10	Закрепление отсутствует
681	473181,30	310750,17	Метод спутниковых геодезических измерений (определений)	0,10	Закрепление отсутствует

ОПИСАНИЕ МЕСТОПОЛОЖЕНИЯ ГРАНИЦ
«Распределительный газопровод среднего и низкого давления с. п. Алхасты Сунженский район Республика Ингушетия» (код стройки 06/846-2)
(наименование объекта, местоположение границ которого описано)

Сведения о местоположении границ объекта

1	2	3	4	5	6
682	473182,31	310740,08	Метод спутниковых геодезических измерений (определений)	0,10	Закрепление отсутствует
683	473187,71	310690,61	Метод спутниковых геодезических измерений (определений)	0,10	Закрепление отсутствует
684	473188,67	310686,57	Метод спутниковых геодезических измерений (определений)	0,10	Закрепление отсутствует
685	473193,04	310640,68	Метод спутниковых геодезических измерений (определений)	0,10	Закрепление отсутствует
686	473193,42	310637,23	Метод спутниковых геодезических измерений (определений)	0,10	Закрепление отсутствует
687	473196,66	310590,94	Метод спутниковых геодезических измерений (определений)	0,10	Закрепление отсутствует
688	473196,91	310585,29	Метод спутниковых геодезических измерений (определений)	0,10	Закрепление отсутствует
689	473201,43	310541,06	Метод спутниковых геодезических измерений (определений)	0,10	Закрепление отсутствует
690	473201,88	310536,70	Метод спутниковых геодезических измерений (определений)	0,10	Закрепление отсутствует
691	473204,08	310516,57	Метод спутниковых геодезических измерений (определений)	0,10	Закрепление отсутствует
692	473204,15	310515,73	Метод спутниковых геодезических измерений (определений)	0,10	Закрепление отсутствует
693	473204,21	310514,80	Метод спутниковых геодезических измерений (определений)	0,10	Закрепление отсутствует
694	473205,01	310507,13	Метод спутниковых геодезических измерений (определений)	0,10	Закрепление отсутствует
695	473194,93	310505,33	Метод спутниковых геодезических измерений (определений)	0,10	Закрепление отсутствует
696	473126,11	310487,50	Метод спутниковых геодезических измерений (определений)	0,10	Закрепление отсутствует
697	473115,66	310487,33	Метод спутниковых геодезических измерений (определений)	0,10	Закрепление отсутствует
698	473114,92	310492,01	Метод спутниковых геодезических измерений (определений)	0,10	Закрепление отсутствует

ОПИСАНИЕ МЕСТОПОЛОЖЕНИЯ ГРАНИЦ
«Распределительный газопровод среднего и низкого давления с. п. Алхасты Сунженский район Республика Ингушетия» (код стройки 06/846-2)
(наименование объекта, местоположение границ которого описано)

Сведения о местоположении границ объекта

1	2	3	4	5	6
699	473114,79	310492,90	Метод спутниковых геодезических измерений (определений)	0,10	Закрепление отсутствует
700	473114,65	310493,74	Метод спутниковых геодезических измерений (определений)	0,10	Закрепление отсутствует
701	473112,33	310509,97	Метод спутниковых геодезических измерений (определений)	0,10	Закрепление отсутствует
702	473112,10	310515,20	Метод спутниковых геодезических измерений (определений)	0,10	Закрепление отсутствует
703	473109,00	310560,44	Метод спутниковых геодезических измерений (определений)	0,10	Закрепление отсутствует
704	473109,04	310565,27	Метод спутниковых геодезических измерений (определений)	0,10	Закрепление отсутствует
705	473106,27	310611,78	Метод спутниковых геодезических измерений (определений)	0,10	Закрепление отсутствует
706	473106,18	310614,83	Метод спутниковых геодезических измерений (определений)	0,10	Закрепление отсутствует
707	473101,59	310661,61	Метод спутниковых геодезических измерений (определений)	0,10	Закрепление отсутствует
708	473100,72	310664,64	Метод спутниковых геодезических измерений (определений)	0,10	Закрепление отсутствует
709	473095,32	310710,69	Метод спутниковых геодезических измерений (определений)	0,10	Закрепление отсутствует
710	473094,82	310714,17	Метод спутниковых геодезических измерений (определений)	0,10	Закрепление отсутствует
711	473090,63	310760,06	Метод спутниковых геодезических измерений (определений)	0,10	Закрепление отсутствует
712	473089,97	310763,87	Метод спутниковых геодезических измерений (определений)	0,10	Закрепление отсутствует
713	473086,26	310811,01	Метод спутниковых геодезических измерений (определений)	0,10	Закрепление отсутствует
714	473085,84	310813,45	Метод спутниковых геодезических измерений (определений)	0,10	Закрепление отсутствует
715	473082,50	310846,52	Метод спутниковых геодезических измерений (определений)	0,10	Закрепление отсутствует

ОПИСАНИЕ МЕСТОПОЛОЖЕНИЯ ГРАНИЦ
«Распределительный газопровод среднего и низкого давления с. п. Алхасты Сунженский район Республика Ингушетия» (код стройки 06/846-2)
(наименование объекта, местоположение границ которого описано)

Сведения о местоположении границ объекта

1	2	3	4	5	6
716	473082,46	310847,23	Метод спутниковых геодезических измерений (определений)	0,10	Закрепление отсутствует
717	473082,21	310848,25	Метод спутниковых геодезических измерений (определений)	0,10	Закрепление отсутствует
718	473082,08	310848,82	Метод спутниковых геодезических измерений (определений)	0,10	Закрепление отсутствует
719	473077,21	310847,66	Метод спутниковых геодезических измерений (определений)	0,10	Закрепление отсутствует
720	473077,35	310847,08	Метод спутниковых геодезических измерений (определений)	0,10	Закрепление отсутствует
721	473077,49	310846,49	Метод спутниковых геодезических измерений (определений)	0,10	Закрепление отсутствует
722	473077,51	310846,13	Метод спутниковых геодезических измерений (определений)	0,10	Закрепление отсутствует
723	473080,88	310812,78	Метод спутниковых геодезических измерений (определений)	0,10	Закрепление отсутствует
724	473081,29	310810,39	Метод спутниковых геодезических измерений (определений)	0,10	Закрепление отсутствует
725	473085,00	310763,25	Метод спутниковых геодезических измерений (определений)	0,10	Закрепление отсутствует
726	473085,67	310759,41	Метод спутниковых геодезических измерений (определений)	0,10	Закрепление отсутствует
727	473089,85	310713,58	Метод спутниковых геодезических измерений (определений)	0,10	Закрепление отсутствует
728	473090,37	310710,04	Метод спутниковых геодезических измерений (определений)	0,10	Закрепление отсутствует
729	473095,81	310663,66	Метод спутниковых геодезических измерений (определений)	0,10	Закрепление отсутствует
730	473096,66	310660,67	Метод спутниковых геодезических измерений (определений)	0,10	Закрепление отсутствует
731	473101,18	310614,52	Метод спутниковых геодезических измерений (определений)	0,10	Закрепление отсутствует
732	473101,27	310611,56	Метод спутниковых геодезических измерений (определений)	0,10	Закрепление отсутствует

ОПИСАНИЕ МЕСТОПОЛОЖЕНИЯ ГРАНИЦ
«Распределительный газопровод среднего и низкого давления с. п. Алхасты Сунженский район Республика Ингушетия» (код стройки 06/846-2)
(наименование объекта, местоположение границ которого описано)

Сведения о местоположении границ объекта

1	2	3	4	5	6
733	473104,04	310565,14	Метод спутниковых геодезических измерений (определений)	0,10	Закрепление отсутствует
734	473104,00	310560,29	Метод спутниковых геодезических измерений (определений)	0,10	Закрепление отсутствует
735	473107,11	310514,92	Метод спутниковых геодезических измерений (определений)	0,10	Закрепление отсутствует
736	473107,34	310509,51	Метод спутниковых геодезических измерений (определений)	0,10	Закрепление отсутствует
737	473109,71	310492,96	Метод спутниковых геодезических измерений (определений)	0,10	Закрепление отсутствует
738	473109,85	310492,10	Метод спутниковых геодезических измерений (определений)	0,10	Закрепление отсутствует
739	473109,98	310491,25	Метод спутниковых геодезических измерений (определений)	0,10	Закрепление отсутствует
740	473110,61	310487,24	Метод спутниковых геодезических измерений (определений)	0,10	Закрепление отсутствует
741	473104,56	310487,14	Метод спутниковых геодезических измерений (определений)	0,10	Закрепление отсутствует
742	473104,67	310483,62	Метод спутниковых геодезических измерений (определений)	0,10	Закрепление отсутствует
743	473102,74	310483,50	Метод спутниковых геодезических измерений (определений)	0,10	Закрепление отсутствует
744	473101,98	310483,43	Метод спутниковых геодезических измерений (определений)	0,10	Закрепление отсутствует
745	473024,41	310465,15	Метод спутниковых геодезических измерений (определений)	0,10	Закрепление отсутствует
746	473024,17	310467,49	Метод спутниковых геодезических измерений (определений)	0,10	Закрепление отсутствует
747	473024,08	310469,16	Метод спутниковых геодезических измерений (определений)	0,10	Закрепление отсутствует
748	473023,31	310475,94	Метод спутниковых геодезических измерений (определений)	0,10	Закрепление отсутствует
749	473022,05	310493,16	Метод спутниковых геодезических измерений (определений)	0,10	Закрепление отсутствует

ОПИСАНИЕ МЕСТОПОЛОЖЕНИЯ ГРАНИЦ
«Распределительный газопровод среднего и низкого давления с. п. Алхасты Сунженский район Республика Ингушетия» (код стройки 06/846-2)
(наименование объекта, местоположение границ которого описано)

Сведения о местоположении границ объекта

1	2	3	4	5	6
750	473019,65	310526,19	Метод спутниковых геодезических измерений (определений)	0,10	Закрепление отсутствует
751	473018,54	310542,78	Метод спутниковых геодезических измерений (определений)	0,10	Закрепление отсутствует
752	473012,74	310589,63	Метод спутниковых геодезических измерений (определений)	0,10	Закрепление отсутствует
753	473012,38	310592,29	Метод спутниковых геодезических измерений (определений)	0,10	Закрепление отсутствует
754	473008,40	310641,91	Метод спутниковых геодезических измерений (определений)	0,10	Закрепление отсутствует
755	473004,06	310692,22	Метод спутниковых геодезических измерений (определений)	0,10	Закрепление отсутствует
756	473003,83	310693,69	Метод спутниковых геодезических измерений (определений)	0,10	Закрепление отсутствует
757	472999,02	310742,48	Метод спутниковых геодезических измерений (определений)	0,10	Закрепление отсутствует
758	472994,35	310788,87	Метод спутниковых геодезических измерений (определений)	0,10	Закрепление отсутствует
759	472994,17	310790,52	Метод спутниковых геодезических измерений (определений)	0,10	Закрепление отсутствует
760	472994,09	310791,35	Метод спутниковых геодезических измерений (определений)	0,10	Закрепление отсутствует
761	472993,97	310792,26	Метод спутниковых геодезических измерений (определений)	0,10	Закрепление отсутствует
762	472993,75	310793,24	Метод спутниковых геодезических измерений (определений)	0,10	Закрепление отсутствует
763	472988,87	310792,17	Метод спутниковых геодезических измерений (определений)	0,10	Закрепление отсутствует
764	472989,04	310791,39	Метод спутниковых геодезических измерений (определений)	0,10	Закрепление отсутствует
765	472989,12	310790,77	Метод спутниковых геодезических измерений (определений)	0,10	Закрепление отсутствует
766	472989,20	310790,00	Метод спутниковых геодезических измерений (определений)	0,10	Закрепление отсутствует

ОПИСАНИЕ МЕСТОПОЛОЖЕНИЯ ГРАНИЦ
«Распределительный газопровод среднего и низкого давления с. п. Алхасты Сунженский район Республика Ингушетия» (код стройки 06/846-2)
(наименование объекта, местоположение границ которого описано)

Сведения о местоположении границ объекта

1	2	3	4	5	6
767	472989,38	310788,35	Метод спутниковых геодезических измерений (определений)	0,10	Закрепление отсутствует
768	472994,04	310741,98	Метод спутниковых геодезических измерений (определений)	0,10	Закрепление отсутствует
769	472998,87	310693,05	Метод спутниковых геодезических измерений (определений)	0,10	Закрепление отсутствует
770	472999,09	310691,62	Метод спутниковых геодезических измерений (определений)	0,10	Закрепление отсутствует
771	473003,42	310641,50	Метод спутниковых геодезических измерений (определений)	0,10	Закрепление отсутствует
772	473007,41	310591,76	Метод спутниковых геодезических измерений (определений)	0,10	Закрепление отсутствует
773	473007,78	310588,99	Метод спутниковых геодезических измерений (определений)	0,10	Закрепление отсутствует
774	473013,56	310542,31	Метод спутниковых геодезических измерений (определений)	0,10	Закрепление отсутствует
775	473014,66	310525,84	Метод спутниковых геодезических измерений (определений)	0,10	Закрепление отсутствует
776	473017,07	310492,79	Метод спутниковых геодезических измерений (определений)	0,10	Закрепление отсутствует
777	473018,33	310475,47	Метод спутниковых геодезических измерений (определений)	0,10	Закрепление отсутствует
778	473019,09	310468,76	Метод спутниковых геодезических измерений (определений)	0,10	Закрепление отсутствует
779	473019,18	310467,10	Метод спутниковых геодезических измерений (определений)	0,10	Закрепление отсутствует
780	473019,68	310462,29	Метод спутниковых геодезических измерений (определений)	0,10	Закрепление отсутствует
781	473020,14	310454,84	Метод спутниковых геодезических измерений (определений)	0,10	Закрепление отсутствует
782	473020,25	310453,82	Метод спутниковых геодезических измерений (определений)	0,10	Закрепление отсутствует
783	473020,36	310453,05	Метод спутниковых геодезических измерений (определений)	0,10	Закрепление отсутствует

ОПИСАНИЕ МЕСТОПОЛОЖЕНИЯ ГРАНИЦ

«Распределительный газопровод среднего и низкого давления с. п. Алхасты Сунженский район Республика Ингушетия» (код стройки 06/846-2)

(наименование объекта, местоположение границ которого описано)

Сведения о местоположении границ объекта

1	2	3	4	5	6
784	473021,76	310432,90	Метод спутниковых геодезических измерений (определений)	0,10	Закрепление отсутствует
785	473025,25	310400,58	Метод спутниковых геодезических измерений (определений)	0,10	Закрепление отсутствует
786	473027,76	310383,38	Метод спутниковых геодезических измерений (определений)	0,10	Закрепление отсутствует
787	473033,08	310333,38	Метод спутниковых геодезических измерений (определений)	0,10	Закрепление отсутствует
788	473038,10	310284,09	Метод спутниковых геодезических измерений (определений)	0,10	Закрепление отсутствует
789	473038,89	310275,42	Метод спутниковых геодезических измерений (определений)	0,10	Закрепление отсутствует
790	473040,72	310249,60	Метод спутниковых геодезических измерений (определений)	0,10	Закрепление отсутствует
472	473040,75	310248,88	Метод спутниковых геодезических измерений (определений)	0,10	Закрепление отсутствует

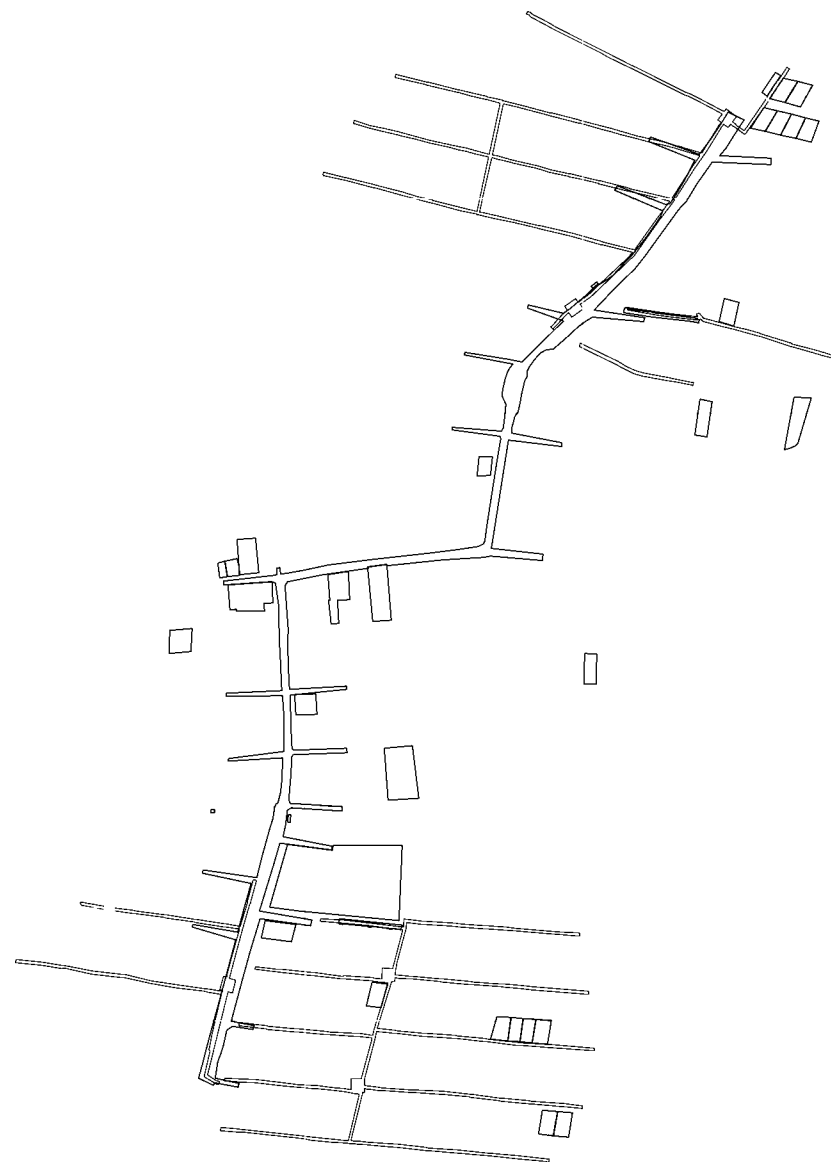
3. Сведения о характерных точках части (частей) границы объекта

Обозначение характерных точек части границы	Координаты, м		Метод определения координат характерной точки	Средняя квадратическая погрешность положения характерной точки (M_t), м	Описание обозначения точки на местности (при наличии)
	X	Y			
1	2	3	4	5	6
Часть № —					
—	—	—	—	—	—

ОПИСАНИЕ МЕСТОПОЛОЖЕНИЯ ГРАНИЦ
«Распределительный газопровод среднего и низкого давления с. п. Алхасты Сунженский район Республика Ингушетия» (код стройки 06/846-2)
(наименование объекта, местоположение границ которого описано)

План границ объекта

Основной лист



Масштаб 1: 12530

Используемые условные знаки и обозначения:

– область выносного листа,

– номер выносного листа.

Остальные используемые условные знаки и обозначения: приведены на отдельной странице в конце раздела.

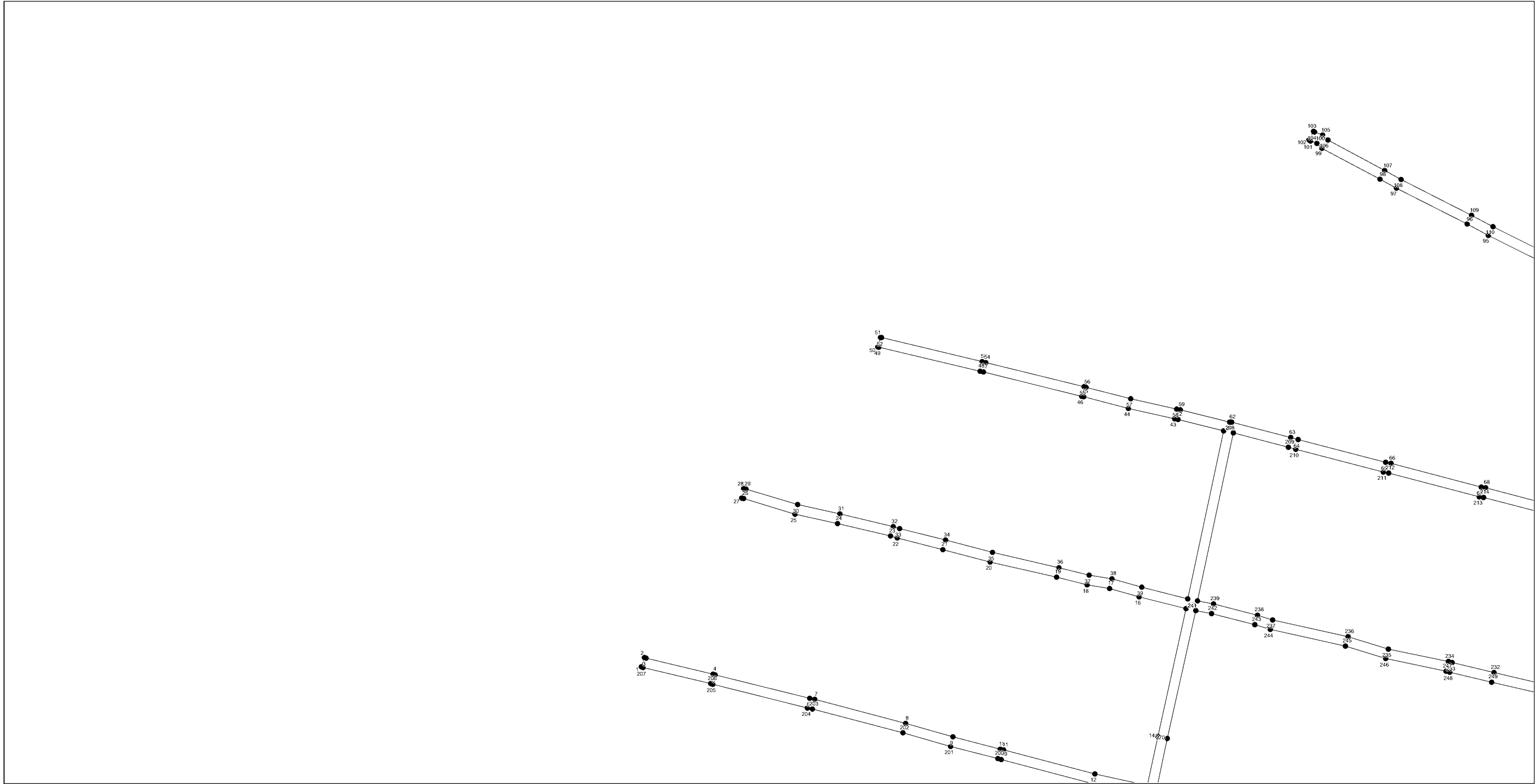
Подпись _____ *Мальсагов М. Х.* Дата *10 сентября 2020 г.*

Место для оттиска печати (при наличии) лица, составившего описание местоположения границ объекта

ОПИСАНИЕ МЕСТОПОЛОЖЕНИЯ ГРАНИЦ
«Распределительный газопровод среднего и низкого давления с. п. Алхасты Сунженский район Республика Ингушетия» (код стройки 06/846-2)
(наименование объекта, местоположение границ которого описано)

План границ объекта

Выносной лист №1



Масштаб 1:2000

Используемые условные знаки и обозначения: приведены на отдельной странице в конце раздела.

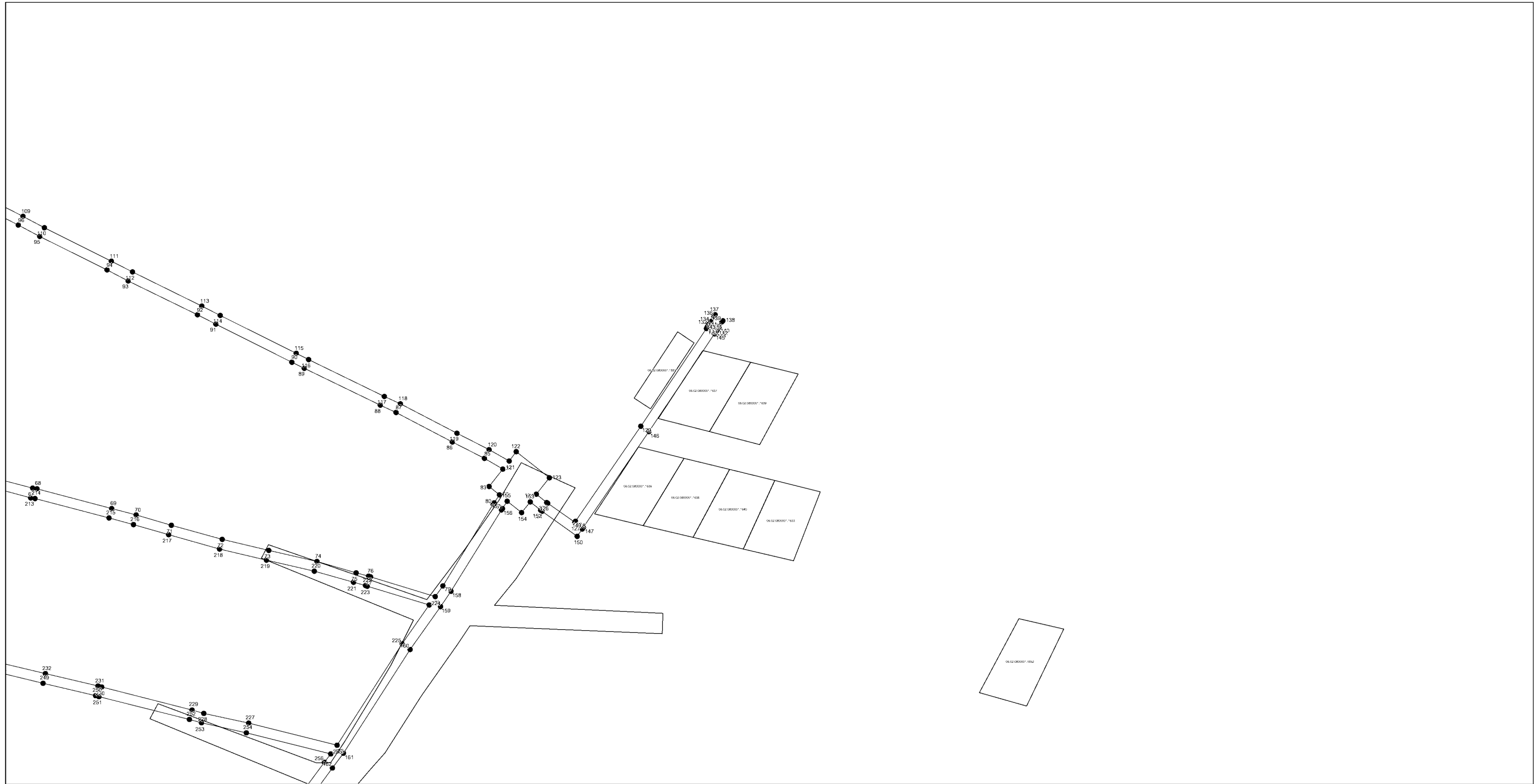
Подпись _____ *Мальсагов М. Х.* Дата *10 сентября 2020 г.*

Место для оттиска печати (при наличии) лица, составившего описание местоположения границ объекта

ОПИСАНИЕ МЕСТОПОЛОЖЕНИЯ ГРАНИЦ
«Распределительный газопровод среднего и низкого давления с. п. Алхасты Сунженский район Республика Ингушетия» (код стройки 06/846-2)
(наименование объекта, местоположение границ которого описано)

План границ объекта

Выносной лист №2



Масштаб 1:2000

Используемые условные знаки и обозначения: приведены на отдельной странице в конце раздела.

Подпись _____ Мальсагов М. Х. Дата 10 сентября 2020 г.

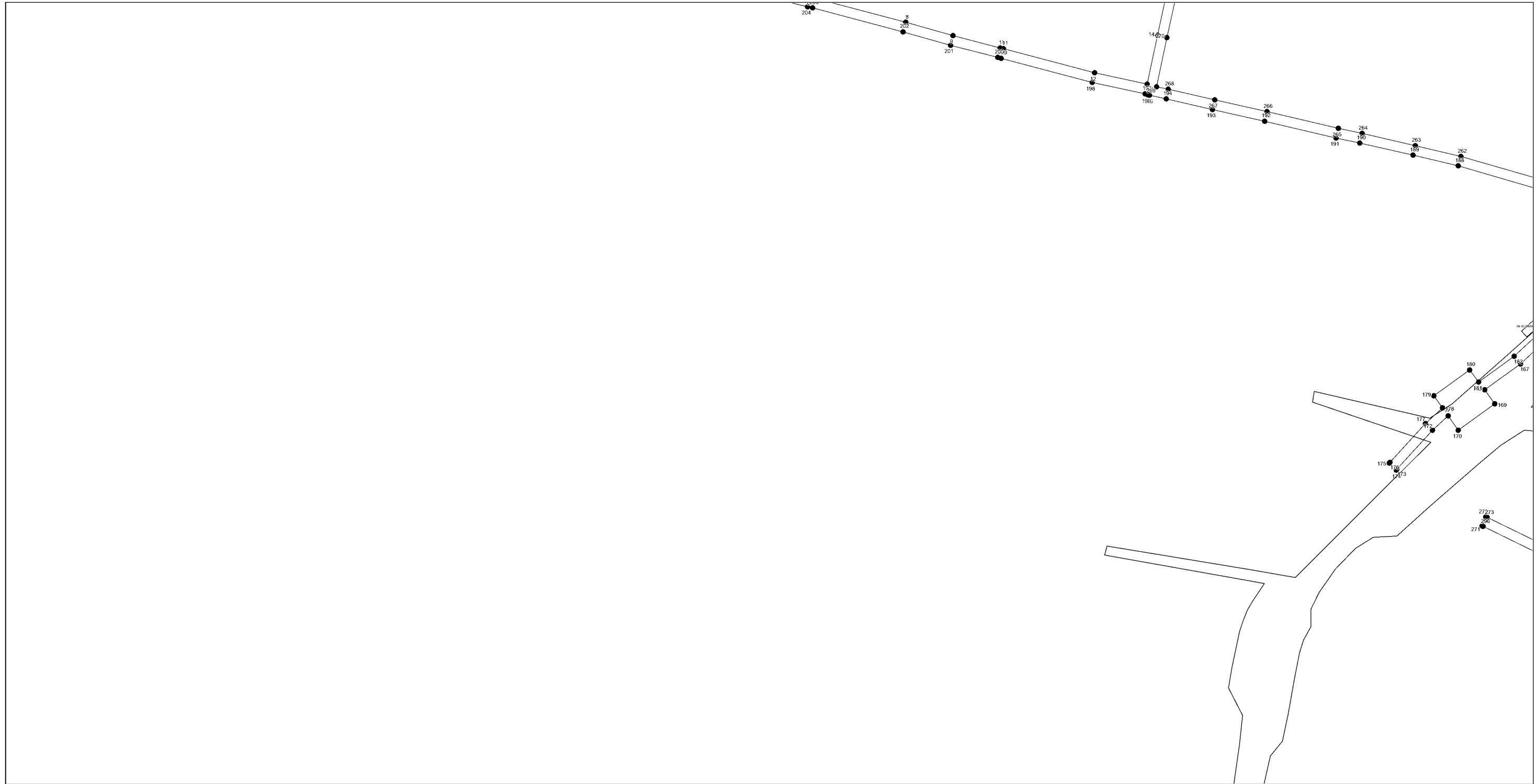
Место для оттиска печати (при наличии) лица, составившего описание местоположения границ объекта

ОПИСАНИЕ МЕСТОПОЛОЖЕНИЯ ГРАНИЦ

«Распределительный газопровод среднего и низкого давления с. п. Алхасты Сунженский район Республика Ингушетия» (код стройки 06/846-2)
(наименование объекта, местоположение границ которого описано)

План границ объекта

Выносной лист №3



Масштаб 1:2000

Используемые условные знаки и обозначения: приведены на отдельной странице в конце раздела.

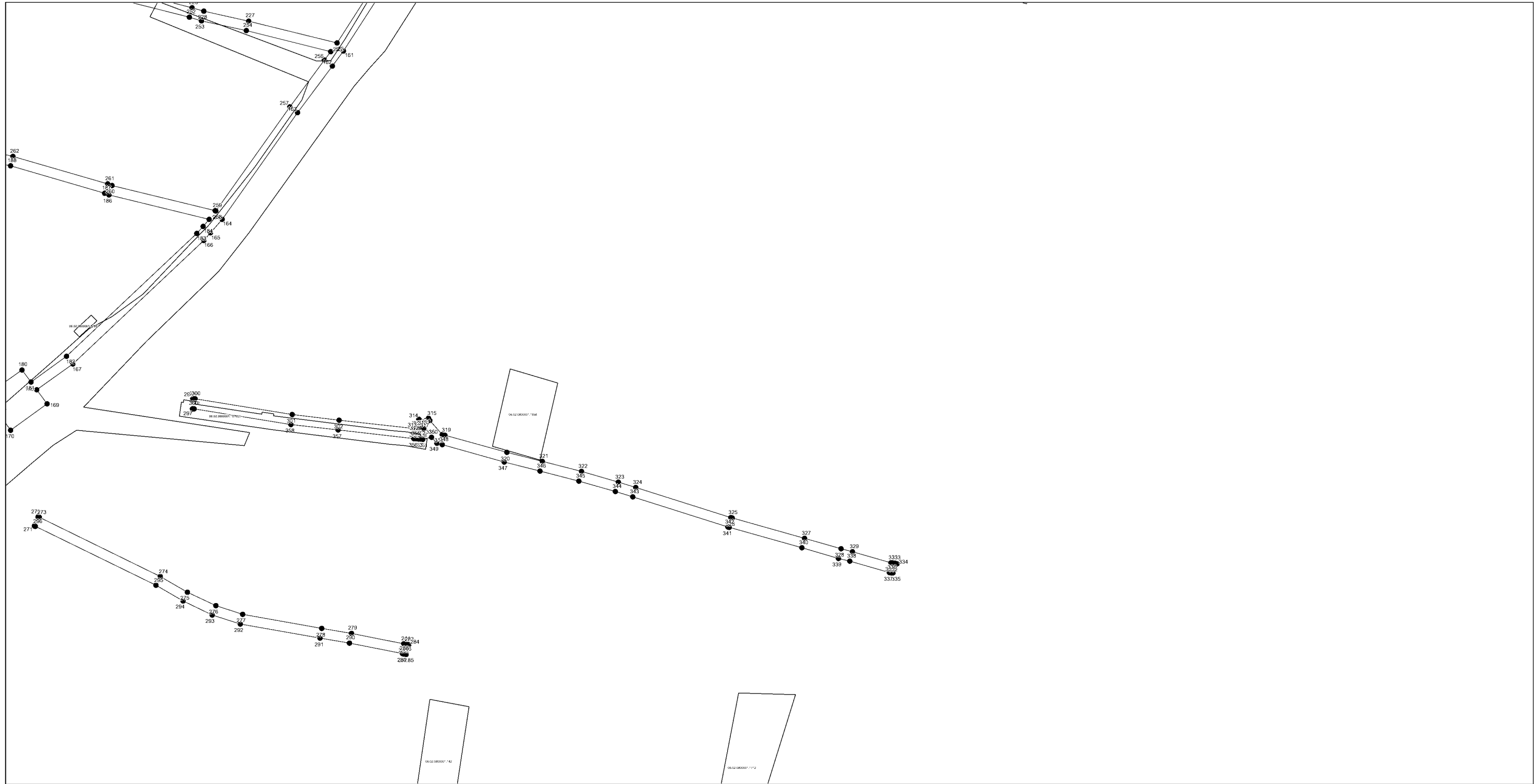
Подпись _____ Мальсагов М. Х. Дата 10 сентября 2020 г.

Место для оттиска печати (при наличии) лица, составившего описание местоположения границ объекта

ОПИСАНИЕ МЕСТОПОЛОЖЕНИЯ ГРАНИЦ
«Распределительный газопровод среднего и низкого давления с. п. Алхасты Сунженский район Республика Ингушетия» (код стройки 06/846-2)
(наименование объекта, местоположение границ которого описано)

План границ объекта

Выносной лист №4



Масштаб 1:2000

Используемые условные знаки и обозначения: приведены на отдельной странице в конце раздела.

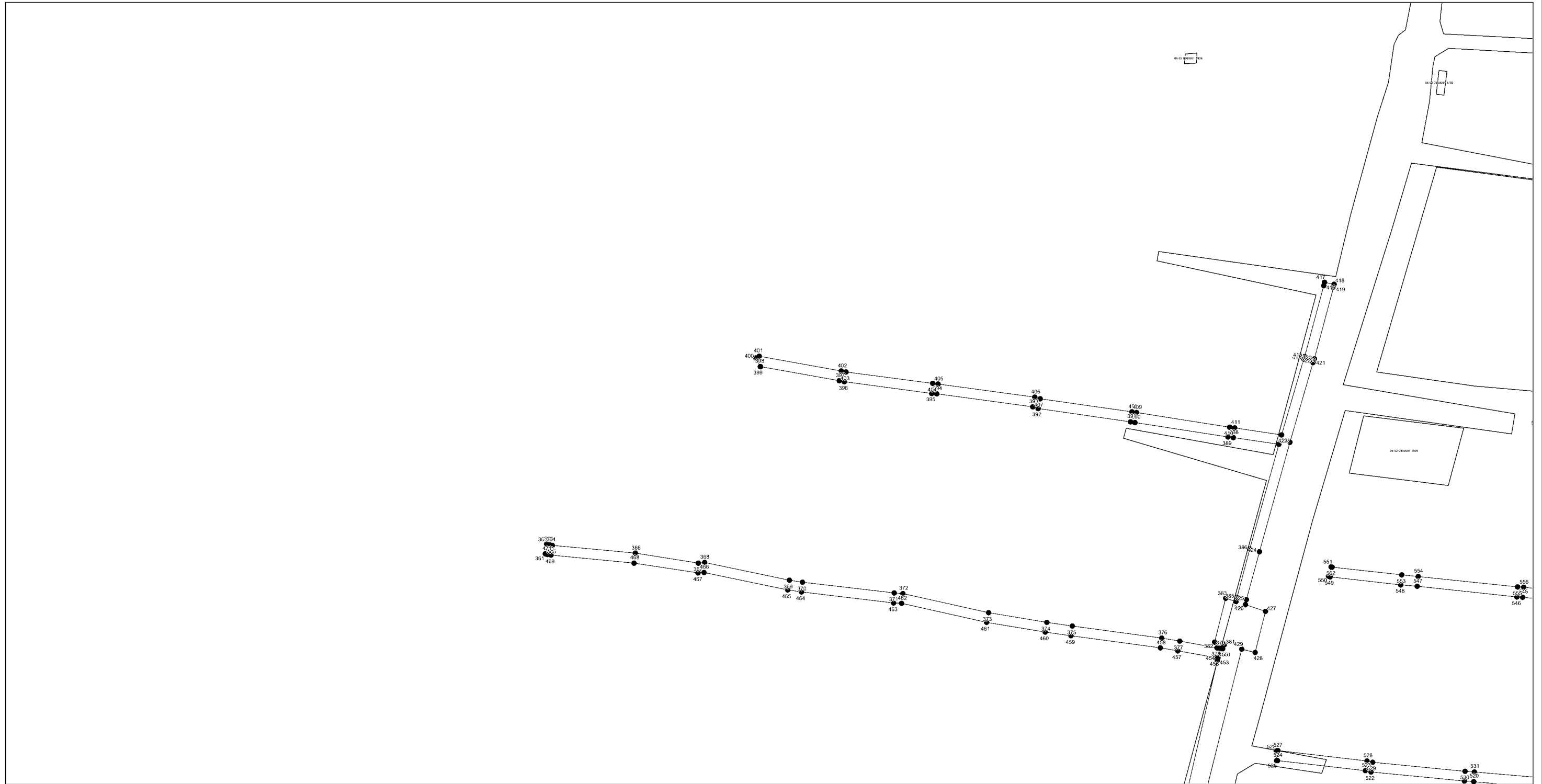
Подпись _____ *Мальсагов М. Х.* Дата *10 сентября 2020 г.*

Место для оттиска печати (при наличии) лица, составившего описание местоположения границ объекта

ОПИСАНИЕ МЕСТОПОЛОЖЕНИЯ ГРАНИЦ
«Распределительный газопровод среднего и низкого давления с. п. Алхасты Сунженский район Республика Ингушетия» (код стройки 06/846-2)
(наименование объекта, местоположение границ которого описано)

План границ объекта

Выносной лист №5



Масштаб 1:2000

Используемые условные знаки и обозначения: приведены на отдельной странице в конце раздела.

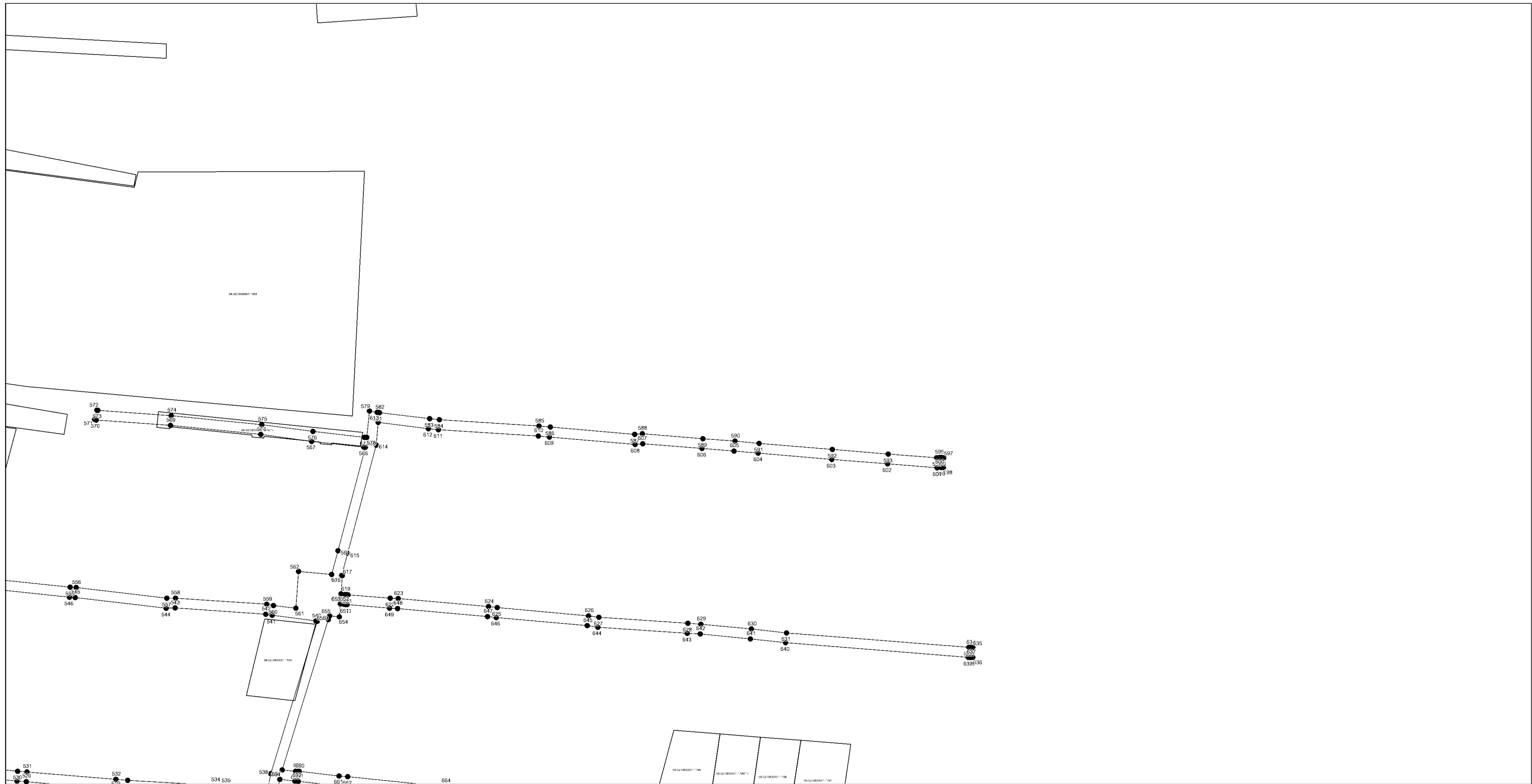
Подпись _____ *Мальсагов М. Х.* Дата *10 сентября 2020 г.*

Место для оттиска печати (при наличии) лица, составившего описание местоположения границ объекта

ОПИСАНИЕ МЕСТОПОЛОЖЕНИЯ ГРАНИЦ
«Распределительный газопровод среднего и низкого давления с. п. Алхасты Сунженский район Республика Ингушетия» (код стройки 06/846-2)
(наименование объекта, местоположение границ которого описано)

План границ объекта

Выносной лист №6



Масштаб 1:2000

Используемые условные знаки и обозначения: приведены на отдельной странице в конце раздела.

Подпись _____ *Мальсагов М. Х.* Дата *10 сентября 2020 г.*

Место для оттиска печати (при наличии) лица, составившего описание местоположения границ объекта

ОПИСАНИЕ МЕСТОПОЛОЖЕНИЯ ГРАНИЦ

«Распределительный газопровод среднего и низкого давления с. п. Алхасты Сунженский район Республика Ингушетия» (код стройки 06/846-2)
(наименование объекта, местоположение границ которого описано)

План границ объекта

Выносной лист №7



Масштаб 1:2000

Используемые условные знаки и обозначения: приведены на отдельной странице в конце раздела.

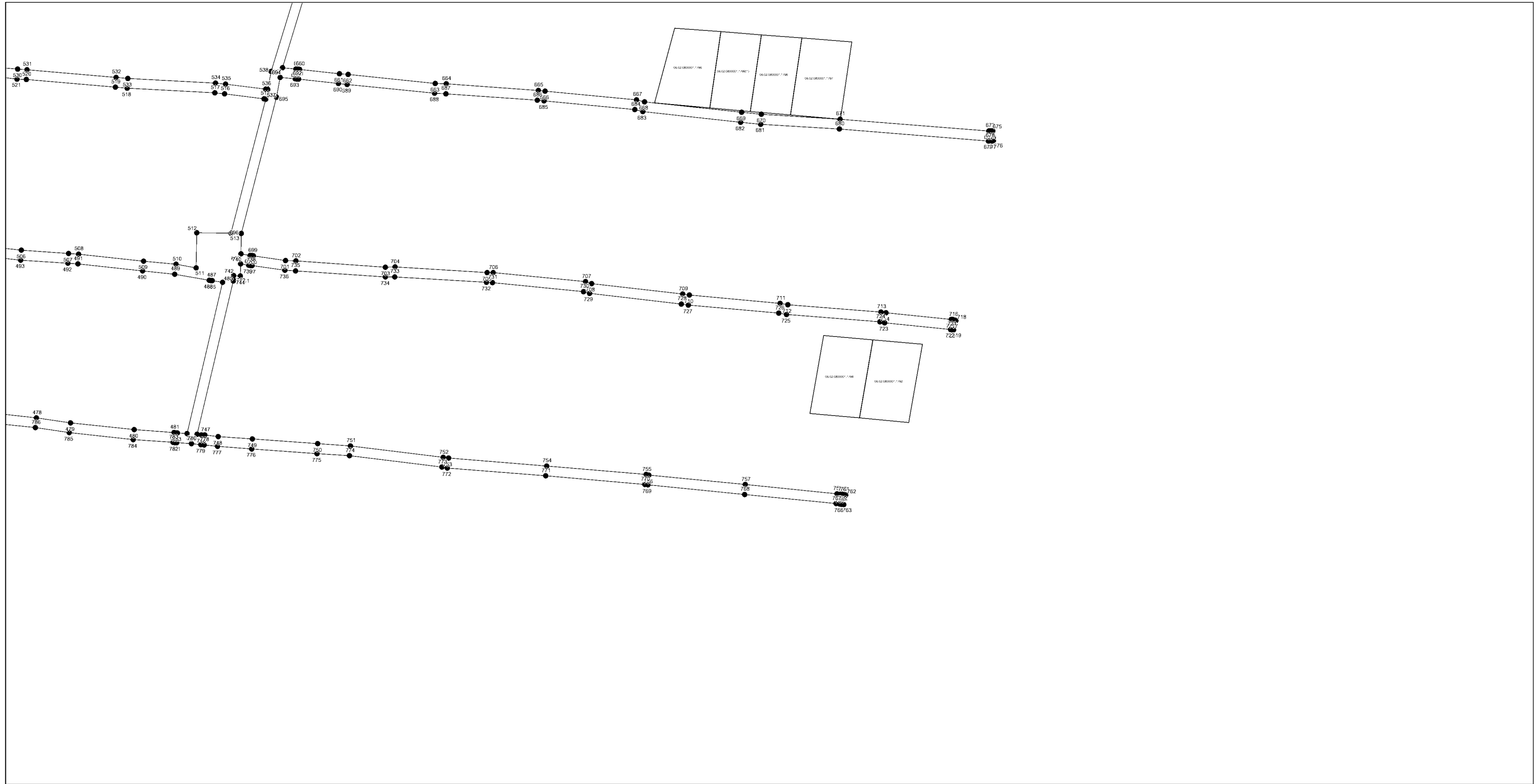
Подпись _____ Мальсагов М. Х. Дата 10 сентября 2020 г.

Место для оттиска печати (при наличии) лица, составившего описание местоположения границ объекта

ОПИСАНИЕ МЕСТОПОЛОЖЕНИЯ ГРАНИЦ
«Распределительный газопровод среднего и низкого давления с. п. Алхасты Сунженский район Республика Ингушетия» (код стройки 06/846-2)
(наименование объекта, местоположение границ которого описано)

План границ объекта

Выносной лист №8



Масштаб 1:2000

Используемые условные знаки и обозначения: приведены на отдельной странице в конце раздела.

Подпись _____ *Мальсагов М. Х.* Дата *10 сентября 2020 г.*

Место для оттиска печати (при наличии) лица, составившего описание местоположения границ объекта

ОПИСАНИЕ МЕСТОПОЛОЖЕНИЯ ГРАНИЦ**«Распределительный газопровод среднего и низкого давления с. п. Алхасты Сунженский район Республика Ингушетия» (код стройки 06/846-2)**

(наименование объекта, местоположение границ которого описано)

План границ объекта**Используемые условные знаки и обозначения:**

- – граница объекта,
- – установленная граница муниципального образования,
- – установленная граница населенного пункта,
- – граница земельного участка,
- – характерная точка объекта.



Утверждено
постановлением Правительства
Республики Ингушетия
от «25» февраля 2022 г. № 24

ОПИСАНИЕ МЕСТОПОЛОЖЕНИЯ ГРАНИЦ

«Распределительный газопровод среднего и низкого давления с. п. Долаково Назрановский район Республика Ингушетия»

(наименование объекта, местоположение границ которого описано (далее - объект))

ОПИСАНИЕ МЕСТОПОЛОЖЕНИЯ ГРАНИЦ**«Распределительный газопровод среднего и низкого давления с. п. Долаково Назрановский район Республика Ингушетия»**

(наименование объекта, местоположение границ которого описано)

№ п/п	Содержание	Номера листов
1	2	3
1	Сведения об объекте	3
2	Сведения о местоположении границ объекта	5
3	Сведения о местоположении измененных (уточненных) границ объекта	10000
4	План границ	10101
5	Приложение	
	<i>Доверенность №25-19 от 01.11.2019</i>	—

ОПИСАНИЕ МЕСТОПОЛОЖЕНИЯ ГРАНИЦ

«Распределительный газопровод среднего и низкого давления с. п. Долаково Назрановский район Республика Ингушетия»

(наименование объекта, местоположение границ которого описано)

Сведения об объекте

№ п/п	Характеристики объекта	Описание характеристик
1	2	3
1	Местоположение объекта	РФ, Республика Ингушетия, Назрановский район, с. Долаково
2	Площадь объекта ± величина погрешности определения площади ($P \pm \Delta P$)	55936±83 кв.м
3	Иные характеристики объекта	<p>В охранных зонах подземного газопровода запрещается производить всякого рода действия, могущие нарушить нормальную эксплуатацию газопровода либо привести к его повреждению в соответствии с правилами охраны газораспределительных сетей, утвержденных постановлением Правительства РФ №878 от 20 ноября 2000 г. (СЗ РФ 2000, 348, ст.4694)., а именно:</p> <ol style="list-style-type: none"> 1. Строить объекты жилищно-гражданского и производственного назначения. 2. Сносить и реконструировать мосты, коллекторы, автомобильные и железные дороги с расположенными на них газораспределительными сетями без предварительного выноса этих газопроводов по согласованию с эксплуатационными организациями. 3. Разрушать берегоукрепительные сооружения, водопропускные устройства, земляные и иные сооружения, предохраняющие газораспределительные сети от разрушений. 4. Перемещать, повреждать, засыпать и уничтожать опознавательные знаки, контрольно-измерительные пункты и другие устройства ГРС. 5. Устраивать свалки и склады, разливать растворы кислот, щелочей и других химически активных веществ. 6. Огораживать и перегораживать охранные зоны, препятствовать доступу персонала эксплуатационных организаций к ГРС для поведения обслуживания и устранения повреждений. 7. Разводить огонь и размещать источники огня. 8. Рыть погреба, копать и обрабатывать почву сельскохозяйственными и мелиоративными орудиями и механизмами на глубину более 0.3 метра. 9. Открывать калитки и двери газорегуляторных пунктов, станций катодной и дренажной защиты, люки подземных колодцев, включать или отключать электроснабжение средств связи, освещения и систем телемеханики. 10. Набрасывать, приставлять и привязывать к опорам и надземным газопроводам, ограждениям и зданиям ГРС посторонние предметы, лестницы. Влезать на них. 11. Самовольно подключаться к ГРС. <p>Другие виды работ (лесохозяйственные, сельскохозяйственные), не попадающие под перечень ограничений, приведённый выше, и не связанные с нарушением земельного горизонта и обработкой почвы на глубину более 0.3 метра, проводятся собственниками,</p>

ОПИСАНИЕ МЕСТОПОЛОЖЕНИЯ ГРАНИЦ**«Распределительный газопровод среднего и низкого давления с. п. Долаково Назрановский район Республика Ингушетия»**

(наименование объекта, местоположение границ которого описано)

Сведения об объекте

1	2	3
		владельцами, пользователями земельных участков в охранной зоне ГРС только при условии письменного уведомления эксплуатационной организации.

ОПИСАНИЕ МЕСТОПОЛОЖЕНИЯ ГРАНИЦ

«Распределительный газопровод среднего и низкого давления с. п. Долаково Назрановский район Республика Ингушетия»

(наименование объекта, местоположение границ которого описано)

Сведения о местоположении границ объекта**1. Система координат МСК-06****2. Сведения о характерных точках границ объекта**

Обозначение характерных точек границ	Координаты, м		Метод определения координат характерной точки	Средняя квадратическая погрешность положения характерной точки (M _t), м	Описание обозначения точки на местности (при наличии)
	X	Y			
1	2	3	4	5	6
1	479311,99	278394,18	Метод спутниковых геодезических измерений (определений)	0,10	Закрепление отсутствует
2	479311,93	278395,76	Метод спутниковых геодезических измерений (определений)	0,10	Закрепление отсутствует
3	479311,88	278396,51	Метод спутниковых геодезических измерений (определений)	0,10	Закрепление отсутствует
4	479311,83	278397,25	Метод спутниковых геодезических измерений (определений)	0,10	Закрепление отсутствует
5	479311,73	278398,14	Метод спутниковых геодезических измерений (определений)	0,10	Закрепление отсутствует
6	479311,18	278399,99	Метод спутниковых геодезических измерений (определений)	0,10	Закрепление отсутствует
7	479308,53	278434,94	Метод спутниковых геодезических измерений (определений)	0,10	Закрепление отсутствует
8	479304,74	278471,17	Метод спутниковых геодезических измерений (определений)	0,10	Закрепление отсутствует
9	479298,58	278520,11	Метод спутниковых геодезических измерений (определений)	0,10	Закрепление отсутствует
10	479295,15	278556,88	Метод спутниковых геодезических измерений (определений)	0,10	Закрепление отсутствует
11	479286,73	278631,43	Метод спутниковых геодезических измерений (определений)	0,10	Закрепление отсутствует
12	479285,83	278637,56	Метод спутниковых геодезических измерений (определений)	0,10	Закрепление отсутствует
13	479278,89	278682,02	Метод спутниковых геодезических измерений (определений)	0,10	Закрепление отсутствует

ОПИСАНИЕ МЕСТОПОЛОЖЕНИЯ ГРАНИЦ
«Распределительный газопровод среднего и низкого давления с. п. Долаково Назрановский район Республика Ингушетия»
(наименование объекта, местоположение границ которого описано)

Сведения о местоположении границ объекта

1	2	3	4	5	6
14	479272,39	278720,58	Метод спутниковых геодезических измерений (определений)	0,10	Закрепление отсутствует
15	479272,28	278721,21	Метод спутниковых геодезических измерений (определений)	0,10	Закрепление отсутствует
16	479267,82	278751,12	Метод спутниковых геодезических измерений (определений)	0,10	Закрепление отсутствует
17	479268,78	278794,14	Метод спутниковых геодезических измерений (определений)	0,10	Закрепление отсутствует
18	479265,45	278832,13	Метод спутниковых геодезических измерений (определений)	0,10	Закрепление отсутствует
19	479260,68	278870,69	Метод спутниковых геодезических измерений (определений)	0,10	Закрепление отсутствует
20	479257,88	278905,50	Метод спутниковых геодезических измерений (определений)	0,10	Закрепление отсутствует
21	479251,34	278929,30	Метод спутниковых геодезических измерений (определений)	0,10	Закрепление отсутствует
22	479242,75	278948,03	Метод спутниковых геодезических измерений (определений)	0,10	Закрепление отсутствует
23	479242,05	278950,40	Метод спутниковых геодезических измерений (определений)	0,10	Закрепление отсутствует
24	479197,50	278992,21	Метод спутниковых геодезических измерений (определений)	0,10	Закрепление отсутствует
25	479173,32	279016,55	Метод спутниковых геодезических измерений (определений)	0,10	Закрепление отсутствует
26	479138,82	279049,37	Метод спутниковых геодезических измерений (определений)	0,10	Закрепление отсутствует
27	479138,13	279049,99	Метод спутниковых геодезических измерений (определений)	0,10	Закрепление отсутствует
28	479137,50	279050,38	Метод спутниковых геодезических измерений (определений)	0,10	Закрепление отсутствует
29	479136,92	279050,77	Метод спутниковых геодезических измерений (определений)	0,10	Закрепление отсутствует
30	479136,14	279051,29	Метод спутниковых геодезических измерений (определений)	0,10	Закрепление отсутствует

ОПИСАНИЕ МЕСТОПОЛОЖЕНИЯ ГРАНИЦ
«Распределительный газопровод среднего и низкого давления с. п. Долаково Назрановский район Республика Ингушетия»
(наименование объекта, местоположение границ которого описано)

Сведения о местоположении границ объекта

1	2	3	4	5	6
31	479135,36	279055,08	Метод спутниковых геодезических измерений (определений)	0,10	Закрепление отсутствует
32	479133,51	279061,34	Метод спутниковых геодезических измерений (определений)	0,10	Закрепление отсутствует
33	479132,36	279064,11	Метод спутниковых геодезических измерений (определений)	0,10	Закрепление отсутствует
34	479140,87	279065,59	Метод спутниковых геодезических измерений (определений)	0,10	Закрепление отсутствует
35	479136,86	279086,42	Метод спутниковых геодезических измерений (определений)	0,10	Закрепление отсутствует
36	479114,55	279083,29	Метод спутниковых геодезических измерений (определений)	0,10	Закрепление отсутствует
37	479118,35	279061,66	Метод спутниковых геодезических измерений (определений)	0,10	Закрепление отсутствует
38	479127,32	279063,23	Метод спутниковых геодезических измерений (определений)	0,10	Закрепление отсутствует
39	479128,79	279059,67	Метод спутниковых геодезических измерений (определений)	0,10	Закрепление отсутствует
40	479130,51	279053,87	Метод спутниковых геодезических измерений (определений)	0,10	Закрепление отсутствует
41	479131,65	279048,27	Метод спутниковых геодезических измерений (определений)	0,10	Закрепление отсутствует
42	479134,15	279046,62	Метод спутниковых геодезических измерений (определений)	0,10	Закрепление отсутствует
43	479134,78	279046,19	Метод спутниковых геодезических измерений (определений)	0,10	Закрепление отсутствует
44	479135,12	279045,97	Метод спутниковых геодезических измерений (определений)	0,10	Закрепление отсутствует
45	479135,44	279045,69	Метод спутниковых геодезических измерений (определений)	0,10	Закрепление отсутствует
46	479169,83	279012,97	Метод спутниковых геодезических измерений (определений)	0,10	Закрепление отсутствует
47	479194,01	278988,63	Метод спутниковых геодезических измерений (определений)	0,10	Закрепление отсутствует

ОПИСАНИЕ МЕСТОПОЛОЖЕНИЯ ГРАНИЦ

«Распределительный газопровод среднего и низкого давления с. п. Долаково Назрановский район Республика Ингушетия»

(наименование объекта, местоположение границ которого описано)

Сведения о местоположении границ объекта

1	2	3	4	5	6
48	479237,64	278947,69	Метод спутниковых геодезических измерений (определений)	0,10	Закрепление отсутствует
49	479238,05	278946,28	Метод спутниковых геодезических измерений (определений)	0,10	Закрепление отсутствует
50	479246,63	278927,58	Метод спутниковых геодезических измерений (определений)	0,10	Закрепление отсутствует
51	479252,93	278904,63	Метод спутниковых геодезических измерений (определений)	0,10	Закрепление отсутствует
52	479255,70	278870,19	Метод спутниковых геодезических измерений (определений)	0,10	Закрепление отсутствует
53	479260,47	278831,60	Метод спутниковых геодезических измерений (определений)	0,10	Закрепление отсутствует
54	479263,78	278793,97	Метод спутниковых геодезических измерений (определений)	0,10	Закрепление отсутствует
55	479262,82	278750,81	Метод спутниковых геодезических измерений (определений)	0,10	Закрепление отсутствует
56	479267,34	278720,42	Метод спутниковых геодезических измерений (определений)	0,10	Закрепление отсутствует
57	479267,46	278719,74	Метод спутниковых геодезических измерений (определений)	0,10	Закрепление отсутствует
58	479273,96	278681,22	Метод спутниковых геодезических измерений (определений)	0,10	Закрепление отсутствует
59	479280,88	278636,81	Метод спутниковых геодезических измерений (определений)	0,10	Закрепление отсутствует
60	479281,78	278630,78	Метод спутниковых геодезических измерений (определений)	0,10	Закрепление отсутствует
61	479290,17	278556,37	Метод спутниковых геодезических измерений (определений)	0,10	Закрепление отсутствует
62	479293,60	278519,57	Метод спутниковых геодезических измерений (определений)	0,10	Закрепление отсутствует
63	479299,77	278470,59	Метод спутниковых геодезических измерений (определений)	0,10	Закрепление отсутствует
64	479303,55	278434,49	Метод спутниковых геодезических измерений (определений)	0,10	Закрепление отсутствует

ОПИСАНИЕ МЕСТОПОЛОЖЕНИЯ ГРАНИЦ

«Распределительный газопровод среднего и низкого давления с. п. Долаково Назрановский район Республика Ингушетия»

(наименование объекта, местоположение границ которого описано)

Сведения о местоположении границ объекта

1	2	3	4	5	6
65	479306,23	278399,07	Метод спутниковых геодезических измерений (определений)	0,10	Закрепление отсутствует
66	479306,81	278397,15	Метод спутниковых геодезических измерений (определений)	0,10	Закрепление отсутствует
67	479306,84	278396,83	Метод спутниковых геодезических измерений (определений)	0,10	Закрепление отсутствует
68	479306,89	278396,17	Метод спутниковых геодезических измерений (определений)	0,10	Закрепление отсутствует
69	479306,93	278395,49	Метод спутниковых геодезических измерений (определений)	0,10	Закрепление отсутствует
70	479307,03	278394,43	Метод спутниковых геодезических измерений (определений)	0,10	Закрепление отсутствует
1	479311,99	278394,18	Метод спутниковых геодезических измерений (определений)	0,10	Закрепление отсутствует
71	480473,99	279017,68	Метод спутниковых геодезических измерений (определений)	0,10	Закрепление отсутствует
72	480483,94	279018,83	Метод спутниковых геодезических измерений (определений)	0,10	Закрепление отсутствует
73	480486,48	279019,11	Метод спутниковых геодезических измерений (определений)	0,10	Закрепление отсутствует
74	480519,13	279021,23	Метод спутниковых геодезических измерений (определений)	0,10	Закрепление отсутствует
75	480548,87	279023,68	Метод спутниковых геодезических измерений (определений)	0,10	Закрепление отсутствует
76	480557,10	279023,85	Метод спутниковых геодезических измерений (определений)	0,10	Закрепление отсутствует
77	480572,10	279024,69	Метод спутниковых геодезических измерений (определений)	0,10	Закрепление отсутствует
78	480574,92	279024,82	Метод спутниковых геодезических измерений (определений)	0,10	Закрепление отсутствует
79	480581,77	279024,58	Метод спутниковых геодезических измерений (определений)	0,10	Закрепление отсутствует

ОПИСАНИЕ МЕСТОПОЛОЖЕНИЯ ГРАНИЦ

«Распределительный газопровод среднего и низкого давления с. п. Долаково Назрановский район Республика Ингушетия»

(наименование объекта, местоположение границ которого описано)

Сведения о местоположении границ объекта

1	2	3	4	5	6
80	480598,57	279025,38	Метод спутниковых геодезических измерений (определений)	0,10	Закрепление отсутствует
81	480601,40	279025,76	Метод спутниковых геодезических измерений (определений)	0,10	Закрепление отсутствует
82	480602,59	279025,89	Метод спутниковых геодезических измерений (определений)	0,10	Закрепление отсутствует
83	480603,82	279026,05	Метод спутниковых геодезических измерений (определений)	0,10	Закрепление отсутствует
84	480603,84	279031,01	Метод спутниковых геодезических измерений (определений)	0,10	Закрепление отсутствует
85	480602,26	279030,89	Метод спутниковых геодезических измерений (определений)	0,10	Закрепление отсутствует
86	480600,79	279030,72	Метод спутниковых геодезических измерений (определений)	0,10	Закрепление отсутствует
87	480598,12	279030,36	Метод спутниковых геодезических измерений (определений)	0,10	Закрепление отсутствует
88	480581,74	279029,58	Метод спутниковых геодезических измерений (определений)	0,10	Закрепление отсутствует
89	480574,89	279029,83	Метод спутниковых геодезических измерений (определений)	0,10	Закрепление отсутствует
90	480571,84	279029,68	Метод спутниковых геодезических измерений (определений)	0,10	Закрепление отсутствует
91	480556,91	279028,85	Метод спутниковых геодезических измерений (определений)	0,10	Закрепление отсутствует
92	480548,61	279028,68	Метод спутниковых геодезических измерений (определений)	0,10	Закрепление отсутствует
93	480518,76	279026,22	Метод спутниковых геодезических измерений (определений)	0,10	Закрепление отсутствует
94	480486,05	279024,09	Метод спутниковых геодезических измерений (определений)	0,10	Закрепление отсутствует
95	480483,38	279023,80	Метод спутниковых геодезических измерений (определений)	0,10	Закрепление отсутствует
96	480478,66	279023,25	Метод спутниковых геодезических измерений (определений)	0,10	Закрепление отсутствует

ОПИСАНИЕ МЕСТОПОЛОЖЕНИЯ ГРАНИЦ

«Распределительный газопровод среднего и низкого давления с. п. Долаково Назрановский район Республика Ингушетия»

(наименование объекта, местоположение границ которого описано)

Сведения о местоположении границ объекта

1	2	3	4	5	6
97	480477,92	279035,16	Метод спутниковых геодезических измерений (определений)	0,10	Закрепление отсутствует
98	480477,80	279035,71	Метод спутниковых геодезических измерений (определений)	0,10	Закрепление отсутствует
99	480472,92	279034,60	Метод спутниковых геодезических измерений (определений)	0,10	Закрепление отсутствует
71	480473,99	279017,68	Метод спутниковых геодезических измерений (определений)	0,10	Закрепление отсутствует
100	480534,97	276483,87	Метод спутниковых геодезических измерений (определений)	0,10	Закрепление отсутствует
101	480539,89	276484,76	Метод спутниковых геодезических измерений (определений)	0,10	Закрепление отсутствует
102	480539,74	276485,63	Метод спутниковых геодезических измерений (определений)	0,10	Закрепление отсутствует
103	480539,60	276486,57	Метод спутниковых геодезических измерений (определений)	0,10	Закрепление отсутствует
104	480537,25	276516,44	Метод спутниковых геодезических измерений (определений)	0,10	Закрепление отсутствует
105	480534,74	276542,85	Метод спутниковых геодезических измерений (определений)	0,10	Закрепление отсутствует
106	480532,34	276574,03	Метод спутниковых геодезических измерений (определений)	0,10	Закрепление отсутствует
107	480532,11	276575,72	Метод спутниковых геодезических измерений (определений)	0,10	Закрепление отсутствует
108	480531,13	276598,61	Метод спутниковых геодезических измерений (определений)	0,10	Закрепление отсутствует
109	480528,80	276625,38	Метод спутниковых геодезических измерений (определений)	0,10	Закрепление отсутствует
110	480528,03	276635,48	Метод спутниковых геодезических измерений (определений)	0,10	Закрепление отсутствует
111	480526,26	276649,97	Метод спутниковых геодезических измерений (определений)	0,10	Закрепление отсутствует

ОПИСАНИЕ МЕСТОПОЛОЖЕНИЯ ГРАНИЦ
«Распределительный газопровод среднего и низкого давления с. п. Долаково Назрановский район Республика Ингушетия»
(наименование объекта, местоположение границ которого описано)

Сведения о местоположении границ объекта

1	2	3	4	5	6
112	480526,96	276660,05	Метод спутниковых геодезических измерений (определений)	0,10	Закрепление отсутствует
113	480524,96	276676,84	Метод спутниковых геодезических измерений (определений)	0,10	Закрепление отсутствует
114	480523,50	276689,62	Метод спутниковых геодезических измерений (определений)	0,10	Закрепление отсутствует
115	480522,33	276708,82	Метод спутниковых геодезических измерений (определений)	0,10	Закрепление отсутствует
116	480522,33	276709,29	Метод спутниковых геодезических измерений (определений)	0,10	Закрепление отсутствует
117	480522,43	276710,05	Метод спутниковых геодезических измерений (определений)	0,10	Закрепление отсутствует
118	480522,25	276714,59	Метод спутниковых геодезических измерений (определений)	0,10	Закрепление отсутствует
119	480521,22	276731,64	Метод спутниковых геодезических измерений (определений)	0,10	Закрепление отсутствует
120	480520,98	276732,69	Метод спутниковых геодезических измерений (определений)	0,10	Закрепление отсутствует
121	480519,76	276747,26	Метод спутниковых геодезических измерений (определений)	0,10	Закрепление отсутствует
122	480519,06	276766,11	Метод спутниковых геодезических измерений (определений)	0,10	Закрепление отсутствует
123	480517,64	276786,16	Метод спутниковых геодезических измерений (определений)	0,10	Закрепление отсутствует
124	480518,71	276787,24	Метод спутниковых геодезических измерений (определений)	0,10	Закрепление отсутствует
125	480525,32	276794,90	Метод спутниковых геодезических измерений (определений)	0,10	Закрепление отсутствует
126	480535,46	276806,84	Метод спутниковых геодезических измерений (определений)	0,10	Закрепление отсутствует
127	480545,28	276816,66	Метод спутниковых геодезических измерений (определений)	0,10	Закрепление отсутствует
128	480545,60	276817,01	Метод спутниковых геодезических измерений (определений)	0,10	Закрепление отсутствует

ОПИСАНИЕ МЕСТОПОЛОЖЕНИЯ ГРАНИЦ

«Распределительный газопровод среднего и низкого давления с. п. Долаково Назрановский район Республика Ингушетия»

(наименование объекта, местоположение границ которого описано)

Сведения о местоположении границ объекта

1	2	3	4	5	6
129	480545,97	276817,29	Метод спутниковых геодезических измерений (определений)	0,10	Закрепление отсутствует
130	480547,14	276818,31	Метод спутниковых геодезических измерений (определений)	0,10	Закрепление отсутствует
131	480547,42	276818,63	Метод спутниковых геодезических измерений (определений)	0,10	Закрепление отсутствует
132	480547,75	276818,90	Метод спутниковых геодезических измерений (определений)	0,10	Закрепление отсутствует
133	480548,15	276819,27	Метод спутниковых геодезических измерений (определений)	0,10	Закрепление отсутствует
134	480563,66	276831,23	Метод спутниковых геодезических измерений (определений)	0,10	Закрепление отсутствует
135	480566,41	276838,41	Метод спутниковых геодезических измерений (определений)	0,10	Закрепление отсутствует
136	480568,18	276842,77	Метод спутниковых геодезических измерений (определений)	0,10	Закрепление отсутствует
137	480568,81	276844,94	Метод спутниковых геодезических измерений (определений)	0,10	Закрепление отсутствует
138	480574,90	276849,28	Метод спутниковых геодезических измерений (определений)	0,10	Закрепление отсутствует
139	480587,20	276858,47	Метод спутниковых геодезических измерений (определений)	0,10	Закрепление отсутствует
140	480594,43	276864,07	Метод спутниковых геодезических измерений (определений)	0,10	Закрепление отсутствует
141	480609,24	276875,75	Метод спутниковых геодезических измерений (определений)	0,10	Закрепление отсутствует
142	480611,89	276877,52	Метод спутниковых геодезических измерений (определений)	0,10	Закрепление отсутствует
143	480612,07	276876,90	Метод спутниковых геодезических измерений (определений)	0,10	Закрепление отсутствует
144	480612,70	276869,31	Метод спутниковых геодезических измерений (определений)	0,10	Закрепление отсутствует
145	480612,79	276868,75	Метод спутниковых геодезических измерений (определений)	0,10	Закрепление отсутствует

ОПИСАНИЕ МЕСТОПОЛОЖЕНИЯ ГРАНИЦ

«Распределительный газопровод среднего и низкого давления с. п. Долаково Назрановский район Республика Ингушетия»

(наименование объекта, местоположение границ которого описано)

Сведения о местоположении границ объекта

1	2	3	4	5	6
146	480612,82	276868,27	Метод спутниковых геодезических измерений (определений)	0,10	Закрепление отсутствует
147	480612,78	276867,48	Метод спутниковых геодезических измерений (определений)	0,10	Закрепление отсутствует
148	480613,36	276852,41	Метод спутниковых геодезических измерений (определений)	0,10	Закрепление отсутствует
149	480612,14	276817,98	Метод спутниковых геодезических измерений (определений)	0,10	Закрепление отсутствует
150	480610,38	276782,05	Метод спутниковых геодезических измерений (определений)	0,10	Закрепление отсутствует
151	480610,07	276779,82	Метод спутниковых геодезических измерений (определений)	0,10	Закрепление отсутствует
152	480609,85	276774,93	Метод спутниковых геодезических измерений (определений)	0,10	Закрепление отсутствует
153	480609,14	276746,62	Метод спутниковых геодезических измерений (определений)	0,10	Закрепление отсутствует
154	480609,40	276744,07	Метод спутниковых геодезических измерений (определений)	0,10	Закрепление отсутствует
155	480620,24	276737,12	Метод спутниковых геодезических измерений (определений)	0,10	Закрепление отсутствует
156	480626,97	276733,74	Метод спутниковых геодезических измерений (определений)	0,10	Закрепление отсутствует
157	480631,15	276731,42	Метод спутниковых геодезических измерений (определений)	0,10	Закрепление отсутствует
158	480635,47	276730,12	Метод спутниковых геодезических измерений (определений)	0,10	Закрепление отсутствует
159	480638,78	276728,42	Метод спутниковых геодезических измерений (определений)	0,10	Закрепление отсутствует
160	480639,34	276726,24	Метод спутниковых геодезических измерений (определений)	0,10	Закрепление отсутствует
161	480640,33	276706,86	Метод спутниковых геодезических измерений (определений)	0,10	Закрепление отсутствует
162	480641,77	276686,41	Метод спутниковых геодезических измерений (определений)	0,10	Закрепление отсутствует

ОПИСАНИЕ МЕСТОПОЛОЖЕНИЯ ГРАНИЦ

«Распределительный газопровод среднего и низкого давления с. п. Долаково Назрановский район Республика Ингушетия»

(наименование объекта, местоположение границ которого описано)

Сведения о местоположении границ объекта

1	2	3	4	5	6
163	480643,03	276675,20	Метод спутниковых геодезических измерений (определений)	0,10	Закрепление отсутствует
164	480643,19	276664,97	Метод спутниковых геодезических измерений (определений)	0,10	Закрепление отсутствует
165	480644,68	276645,03	Метод спутниковых геодезических измерений (определений)	0,10	Закрепление отсутствует
166	480646,37	276617,22	Метод спутниковых геодезических измерений (определений)	0,10	Закрепление отсутствует
167	480647,66	276607,02	Метод спутниковых геодезических измерений (определений)	0,10	Закрепление отсутствует
168	480648,40	276586,36	Метод спутниковых геодезических измерений (определений)	0,10	Закрепление отсутствует
169	480648,46	276585,89	Метод спутниковых геодезических измерений (определений)	0,10	Закрепление отсутствует
170	480650,41	276557,11	Метод спутниковых геодезических измерений (определений)	0,10	Закрепление отсутствует
171	480651,39	276532,05	Метод спутниковых геодезических измерений (определений)	0,10	Закрепление отсутствует
172	480652,41	276516,55	Метод спутниковых геодезических измерений (определений)	0,10	Закрепление отсутствует
173	480654,14	276498,38	Метод спутниковых геодезических измерений (определений)	0,10	Закрепление отсутствует
174	480654,15	276497,87	Метод спутниковых геодезических измерений (определений)	0,10	Закрепление отсутствует
175	480659,15	276497,93	Метод спутниковых геодезических измерений (определений)	0,10	Закрепление отсутствует
176	480659,14	276498,65	Метод спутниковых геодезических измерений (определений)	0,10	Закрепление отсутствует
177	480657,40	276516,95	Метод спутниковых геодезических измерений (определений)	0,10	Закрепление отсутствует
178	480656,38	276532,31	Метод спутниковых геодезических измерений (определений)	0,10	Закрепление отсутствует
179	480655,40	276557,38	Метод спутниковых геодезических измерений (определений)	0,10	Закрепление отсутствует

ОПИСАНИЕ МЕСТОПОЛОЖЕНИЯ ГРАНИЦ

«Распределительный газопровод среднего и низкого давления с. п. Долаково Назрановский район Республика Ингушетия»

(наименование объекта, местоположение границ которого описано)

Сведения о местоположении границ объекта

1	2	3	4	5	6
180	480653,44	276586,36	Метод спутниковых геодезических измерений (определений)	0,10	Закрепление отсутствует
181	480653,39	276586,75	Метод спутниковых геодезических измерений (определений)	0,10	Закрепление отсутствует
182	480652,65	276607,42	Метод спутниковых геодезических измерений (определений)	0,10	Закрепление отсутствует
183	480651,35	276617,68	Метод спутниковых геодезических измерений (определений)	0,10	Закрепление отсутствует
184	480649,67	276645,37	Метод спутниковых геодезических измерений (определений)	0,10	Закрепление отсутствует
185	480648,19	276665,20	Метод спутниковых геодезических измерений (определений)	0,10	Закрепление отсутствует
186	480648,03	276675,52	Метод спутниковых геодезических измерений (определений)	0,10	Закрепление отсутствует
187	480646,75	276686,86	Метод спутниковых геодезических измерений (определений)	0,10	Закрепление отсутствует
188	480645,33	276707,16	Метод спутниковых геодезических измерений (определений)	0,10	Закрепление отсутствует
189	480644,31	276727,00	Метод спутниковых геодезических измерений (определений)	0,10	Закрепление отсутствует
190	480643,06	276731,84	Метод спутниковых геодезических измерений (определений)	0,10	Закрепление отсутствует
191	480637,35	276734,78	Метод спутниковых геодезических измерений (определений)	0,10	Закрепление отсутствует
192	480633,11	276736,06	Метод спутниковых геодезических измерений (определений)	0,10	Закрепление отсутствует
193	480629,30	276738,16	Метод спутниковых геодезических измерений (определений)	0,10	Закрепление отсутствует
194	480622,72	276741,47	Метод спутниковых геодезических измерений (определений)	0,10	Закрепление отсутствует
195	480614,16	276746,97	Метод спутниковых геодезических измерений (определений)	0,10	Закрепление отсутствует
196	480614,84	276774,76	Метод спутниковых геодезических измерений (определений)	0,10	Закрепление отсутствует

ОПИСАНИЕ МЕСТОПОЛОЖЕНИЯ ГРАНИЦ

«Распределительный газопровод среднего и низкого давления с. п. Долаково Назрановский район Республика Ингушетия»

(наименование объекта, местоположение границ которого описано)

Сведения о местоположении границ объекта

1	2	3	4	5	6
197	480615,05	276779,36	Метод спутниковых геодезических измерений (определений)	0,10	Закрепление отсутствует
198	480615,37	276781,58	Метод спутниковых геодезических измерений (определений)	0,10	Закрепление отсутствует
199	480617,13	276817,77	Метод спутниковых геодезических измерений (определений)	0,10	Закрепление отсутствует
200	480618,36	276852,41	Метод спутниковых геодезических измерений (определений)	0,10	Закрепление отсутствует
201	480617,79	276867,43	Метод спутниковых геодезических измерений (определений)	0,10	Закрепление отсутствует
202	480617,84	276868,32	Метод спутниковых геодезических измерений (определений)	0,10	Закрепление отсутствует
203	480617,76	276869,33	Метод спутниковых геодезических измерений (определений)	0,10	Закрепление отсутствует
204	480617,67	276869,89	Метод спутниковых геодезических измерений (определений)	0,10	Закрепление отсутствует
205	480617,01	276877,84	Метод спутниковых геодезических измерений (определений)	0,10	Закрепление отсутствует
206	480616,30	276880,21	Метод спутниковых геодезических измерений (определений)	0,10	Закрепление отсутствует
207	480617,76	276881,36	Метод спутниковых геодезических измерений (определений)	0,10	Закрепление отсутствует
208	480626,00	276887,99	Метод спутниковых геодезических измерений (определений)	0,10	Закрепление отсутствует
209	480640,18	276900,37	Метод спутниковых геодезических измерений (определений)	0,10	Закрепление отсутствует
210	480658,49	276916,44	Метод спутниковых геодезических измерений (определений)	0,10	Закрепление отсутствует
211	480674,05	276930,25	Метод спутниковых геодезических измерений (определений)	0,10	Закрепление отсутствует
212	480688,58	276942,11	Метод спутниковых геодезических измерений (определений)	0,10	Закрепление отсутствует
213	480698,34	276948,91	Метод спутниковых геодезических измерений (определений)	0,10	Закрепление отсутствует

ОПИСАНИЕ МЕСТОПОЛОЖЕНИЯ ГРАНИЦ

«Распределительный газопровод среднего и низкого давления с. п. Долаково Назрановский район Республика Ингушетия»

(наименование объекта, местоположение границ которого описано)

Сведения о местоположении границ объекта

1	2	3	4	5	6
214	480697,92	276946,47	Метод спутниковых геодезических измерений (определений)	0,10	Закрепление отсутствует
215	480698,16	276930,65	Метод спутниковых геодезических измерений (определений)	0,10	Закрепление отсутствует
216	480699,13	276920,84	Метод спутниковых геодезических измерений (определений)	0,10	Закрепление отсутствует
217	480699,84	276904,51	Метод спутниковых геодезических измерений (определений)	0,10	Закрепление отсутствует
218	480699,81	276903,26	Метод спутниковых геодезических измерений (определений)	0,10	Закрепление отсутствует
219	480699,06	276863,51	Метод спутниковых геодезических измерений (определений)	0,10	Закрепление отсутствует
220	480699,16	276863,03	Метод спутниковых геодезических измерений (определений)	0,10	Закрепление отсутствует
221	480699,76	276856,99	Метод спутниковых геодезических измерений (определений)	0,10	Закрепление отсутствует
222	480699,39	276830,75	Метод спутниковых геодезических измерений (определений)	0,10	Закрепление отсутствует
223	480699,48	276803,99	Метод спутниковых геодезических измерений (определений)	0,10	Закрепление отсутствует
224	480698,85	276799,05	Метод спутниковых геодезических измерений (определений)	0,10	Закрепление отсутствует
225	480698,94	276779,34	Метод спутниковых геодезических измерений (определений)	0,10	Закрепление отсутствует
226	480699,09	276775,69	Метод спутниковых геодезических измерений (определений)	0,10	Закрепление отсутствует
227	480699,59	276756,37	Метод спутниковых геодезических измерений (определений)	0,10	Закрепление отсутствует
228	480699,66	276755,84	Метод спутниковых геодезических измерений (определений)	0,10	Закрепление отсутствует
229	480699,63	276755,32	Метод спутниковых геодезических измерений (определений)	0,10	Закрепление отсутствует
230	480704,00	276742,66	Метод спутниковых геодезических измерений (определений)	0,10	Закрепление отсутствует

ОПИСАНИЕ МЕСТОПОЛОЖЕНИЯ ГРАНИЦ

«Распределительный газопровод среднего и низкого давления с. п. Долаково Назрановский район Республика Ингушетия»

(наименование объекта, местоположение границ которого описано)

Сведения о местоположении границ объекта

1	2	3	4	5	6
231	480707,33	276737,12	Метод спутниковых геодезических измерений (определений)	0,10	Закрепление отсутствует
232	480707,58	276736,57	Метод спутниковых геодезических измерений (определений)	0,10	Закрепление отсутствует
233	480712,13	276738,65	Метод спутниковых геодезических измерений (определений)	0,10	Закрепление отсутствует
234	480711,79	276739,41	Метод спутниковых геодезических измерений (определений)	0,10	Закрепление отсутствует
235	480708,29	276745,52	Метод спутниковых геодезических измерений (определений)	0,10	Закрепление отсутствует
236	480704,63	276755,26	Метод спутниковых геодезических измерений (определений)	0,10	Закрепление отсутствует
237	480704,68	276756,03	Метод спутниковых геодезических измерений (определений)	0,10	Закрепление отсутствует
238	480704,58	276756,76	Метод спутниковых геодезических измерений (определений)	0,10	Закрепление отсутствует
239	480704,09	276775,85	Метод спутниковых геодезических измерений (определений)	0,10	Закрепление отсутствует
240	480703,94	276779,45	Метод спутниковых геодезических измерений (определений)	0,10	Закрепление отсутствует
241	480703,85	276798,75	Метод спутниковых геодезических измерений (определений)	0,10	Закрепление отсутствует
242	480704,49	276803,68	Метод спутниковых геодезических измерений (определений)	0,10	Закрепление отсутствует
243	480704,39	276830,73	Метод спутниковых геодезических измерений (определений)	0,10	Закрепление отсутствует
244	480704,76	276857,20	Метод спутниковых геодезических измерений (определений)	0,10	Закрепление отсутствует
245	480704,11	276863,76	Метод спутниковых геодезических измерений (определений)	0,10	Закрепление отсутствует
246	480704,81	276903,17	Метод спутниковых геодезических измерений (определений)	0,10	Закрепление отсутствует
247	480704,84	276904,57	Метод спутниковых геодезических измерений (определений)	0,10	Закрепление отсутствует

ОПИСАНИЕ МЕСТОПОЛОЖЕНИЯ ГРАНИЦ
«Распределительный газопровод среднего и низкого давления с. п. Долаково Назрановский район Республика Ингушетия»
(наименование объекта, местоположение границ которого описано)

Сведения о местоположении границ объекта

1	2	3	4	5	6
248	480704,12	276921,20	Метод спутниковых геодезических измерений (определений)	0,10	Закрепление отсутствует
249	480703,16	276930,93	Метод спутниковых геодезических измерений (определений)	0,10	Закрепление отсутствует
250	480702,93	276946,08	Метод спутниковых геодезических измерений (определений)	0,10	Закрепление отсутствует
251	480703,30	276948,22	Метод спутниковых геодезических измерений (определений)	0,10	Закрепление отсутствует
252	480703,56	276949,89	Метод спутниковых геодезических измерений (определений)	0,10	Закрепление отсутствует
253	480704,08	276953,94	Метод спутниковых геодезических измерений (определений)	0,10	Закрепление отсутствует
254	480704,00	276971,95	Метод спутниковых геодезических измерений (определений)	0,10	Закрепление отсутствует
255	480704,01	276972,37	Метод спутниковых геодезических измерений (определений)	0,10	Закрепление отсутствует
256	480704,15	276997,99	Метод спутниковых геодезических измерений (определений)	0,10	Закрепление отсутствует
257	480705,68	277028,99	Метод спутниковых геодезических измерений (определений)	0,10	Закрепление отсутствует
258	480705,82	277031,10	Метод спутниковых геодезических измерений (определений)	0,10	Закрепление отсутствует
259	480705,77	277031,82	Метод спутниковых геодезических измерений (определений)	0,10	Закрепление отсутствует
260	480708,60	277070,63	Метод спутниковых геодезических измерений (определений)	0,10	Закрепление отсутствует
261	480708,70	277071,38	Метод спутниковых геодезических измерений (определений)	0,10	Закрепление отсутствует
262	480709,16	277092,92	Метод спутниковых геодезических измерений (определений)	0,10	Закрепление отсутствует
263	480709,15	277094,10	Метод спутниковых геодезических измерений (определений)	0,10	Закрепление отсутствует
264	480709,07	277094,46	Метод спутниковых геодезических измерений (определений)	0,10	Закрепление отсутствует

ОПИСАНИЕ МЕСТОПОЛОЖЕНИЯ ГРАНИЦ

«Распределительный газопровод среднего и низкого давления с. п. Долаково Назрановский район Республика Ингушетия»

(наименование объекта, местоположение границ которого описано)

Сведения о местоположении границ объекта

1	2	3	4	5	6
265	480709,09	277094,75	Метод спутниковых геодезических измерений (определений)	0,10	Закрепление отсутствует
266	480708,97	277097,54	Метод спутниковых геодезических измерений (определений)	0,10	Закрепление отсутствует
267	480708,96	277098,03	Метод спутниковых геодезических измерений (определений)	0,10	Закрепление отсутствует
268	480708,96	277098,53	Метод спутниковых геодезических измерений (определений)	0,10	Закрепление отсутствует
269	480709,12	277099,69	Метод спутниковых геодезических измерений (определений)	0,10	Закрепление отсутствует
270	480709,09	277107,24	Метод спутниковых геодезических измерений (определений)	0,10	Закрепление отсутствует
271	480708,98	277109,88	Метод спутниковых геодезических измерений (определений)	0,10	Закрепление отсутствует
272	480708,89	277110,96	Метод спутниковых геодезических измерений (определений)	0,10	Закрепление отсутствует
273	480714,38	277111,36	Метод спутниковых геодезических измерений (определений)	0,10	Закрепление отсутствует
274	480732,11	277112,78	Метод спутниковых геодезических измерений (определений)	0,10	Закрепление отсутствует
275	480733,12	277113,00	Метод спутниковых геодезических измерений (определений)	0,10	Закрепление отсутствует
276	480744,41	277114,34	Метод спутниковых геодезических измерений (определений)	0,10	Закрепление отсутствует
277	480753,27	277115,24	Метод спутниковых геодезических измерений (определений)	0,10	Закрепление отсутствует
278	480773,05	277117,18	Метод спутниковых геодезических измерений (определений)	0,10	Закрепление отсутствует
279	480774,13	277117,17	Метод спутниковых геодезических измерений (определений)	0,10	Закрепление отсутствует
280	480774,83	277117,22	Метод спутниковых геодезических измерений (определений)	0,10	Закрепление отсутствует
281	480788,32	277117,56	Метод спутниковых геодезических измерений (определений)	0,10	Закрепление отсутствует

ОПИСАНИЕ МЕСТОПОЛОЖЕНИЯ ГРАНИЦ

«Распределительный газопровод среднего и низкого давления с. п. Долаково Назрановский район Республика Ингушетия»

(наименование объекта, местоположение границ которого описано)

Сведения о местоположении границ объекта

1	2	3	4	5	6
282	480796,16	277117,82	Метод спутниковых геодезических измерений (определений)	0,10	Закрепление отсутствует
283	480795,90	277101,91	Метод спутниковых геодезических измерений (определений)	0,10	Закрепление отсутствует
284	480795,88	277101,31	Метод спутниковых геодезических измерений (определений)	0,10	Закрепление отсутствует
285	480795,91	277100,30	Метод спутниковых геодезических измерений (определений)	0,10	Закрепление отсутствует
286	480796,12	277079,76	Метод спутниковых геодезических измерений (определений)	0,10	Закрепление отсутствует
287	480795,95	277055,04	Метод спутниковых геодезических измерений (определений)	0,10	Закрепление отсутствует
288	480794,75	277027,54	Метод спутниковых геодезических измерений (определений)	0,10	Закрепление отсутствует
289	480794,09	277001,41	Метод спутниковых геодезических измерений (определений)	0,10	Закрепление отсутствует
290	480793,40	276976,80	Метод спутниковых геодезических измерений (определений)	0,10	Закрепление отсутствует
291	480793,58	276957,46	Метод спутниковых геодезических измерений (определений)	0,10	Закрепление отсутствует
292	480793,59	276941,42	Метод спутниковых геодезических измерений (определений)	0,10	Закрепление отсутствует
293	480793,60	276928,76	Метод спутниковых геодезических измерений (определений)	0,10	Закрепление отсутствует
294	480793,49	276926,92	Метод спутниковых геодезических измерений (определений)	0,10	Закрепление отсутствует
295	480793,69	276906,80	Метод спутниковых геодезических измерений (определений)	0,10	Закрепление отсутствует
296	480793,88	276893,11	Метод спутниковых геодезических измерений (определений)	0,10	Закрепление отсутствует
297	480793,23	276880,39	Метод спутниковых геодезических измерений (определений)	0,10	Закрепление отсутствует
298	480793,22	276878,05	Метод спутниковых геодезических измерений (определений)	0,10	Закрепление отсутствует

ОПИСАНИЕ МЕСТОПОЛОЖЕНИЯ ГРАНИЦ
«Распределительный газопровод среднего и низкого давления с. п. Долаково Назрановский район Республика Ингушетия»
(наименование объекта, местоположение границ которого описано)

Сведения о местоположении границ объекта

1	2	3	4	5	6
299	480792,91	276850,90	Метод спутниковых геодезических измерений (определений)	0,10	Закрепление отсутствует
300	480792,78	276829,75	Метод спутниковых геодезических измерений (определений)	0,10	Закрепление отсутствует
301	480792,01	276814,49	Метод спутниковых геодезических измерений (определений)	0,10	Закрепление отсутствует
302	480791,44	276802,06	Метод спутниковых геодезических измерений (определений)	0,10	Закрепление отсутствует
303	480791,13	276800,53	Метод спутниковых геодезических измерений (определений)	0,10	Закрепление отсутствует
304	480790,65	276778,03	Метод спутниковых геодезических измерений (определений)	0,10	Закрепление отсутствует
305	480789,51	276765,65	Метод спутниковых геодезических измерений (определений)	0,10	Закрепление отсутствует
306	480789,53	276764,74	Метод спутниковых геодезических измерений (определений)	0,10	Закрепление отсутствует
307	480789,44	276763,58	Метод спутниковых геодезических измерений (определений)	0,10	Закрепление отсутствует
308	480794,43	276763,20	Метод спутниковых геодезических измерений (определений)	0,10	Закрепление отсутствует
309	480794,54	276764,60	Метод спутниковых геодезических измерений (определений)	0,10	Закрепление отсутствует
310	480794,52	276765,47	Метод спутниковых геодезических измерений (определений)	0,10	Закрепление отсутствует
311	480795,65	276777,75	Метод спутниковых геодезических измерений (определений)	0,10	Закрепление отсутствует
312	480796,12	276799,97	Метод спутниковых геодезических измерений (определений)	0,10	Закрепление отсутствует
313	480796,42	276801,45	Метод спутниковых геодезических измерений (определений)	0,10	Закрепление отсутствует
314	480797,01	276814,25	Метод спутниковых геодезических измерений (определений)	0,10	Закрепление отсутствует
315	480797,78	276829,60	Метод спутниковых геодезических измерений (определений)	0,10	Закрепление отсутствует

ОПИСАНИЕ МЕСТОПОЛОЖЕНИЯ ГРАНИЦ
«Распределительный газопровод среднего и низкого давления с. п. Долаково Назрановский район Республика Ингушетия»
(наименование объекта, местоположение границ которого описано)

Сведения о местоположении границ объекта

1	2	3	4	5	6
316	480797,91	276850,85	Метод спутниковых геодезических измерений (определений)	0,10	Закрепление отсутствует
317	480798,22	276878,00	Метод спутниковых геодезических измерений (определений)	0,10	Закрепление отсутствует
318	480798,23	276880,24	Метод спутниковых геодезических измерений (определений)	0,10	Закрепление отсутствует
319	480798,88	276893,01	Метод спутниковых геодезических измерений (определений)	0,10	Закрепление отсутствует
320	480798,69	276906,86	Метод спутниковых геодезических измерений (определений)	0,10	Закрепление отсутствует
321	480798,49	276926,79	Метод спутниковых геодезических измерений (определений)	0,10	Закрепление отсутствует
322	480798,60	276928,61	Метод спутниковых геодезических измерений (определений)	0,10	Закрепление отсутствует
323	480798,59	276941,43	Метод спутниковых геодезических измерений (определений)	0,10	Закрепление отсутствует
324	480798,58	276957,49	Метод спутниковых геодезических измерений (определений)	0,10	Закрепление отсутствует
325	480798,40	276976,75	Метод спутниковых геодезических измерений (определений)	0,10	Закрепление отсутствует
326	480799,09	277001,28	Метод спутниковых геодезических измерений (определений)	0,10	Закрепление отсутствует
327	480799,75	277027,37	Метод спутниковых геодезических измерений (определений)	0,10	Закрепление отсутствует
328	480800,95	277054,91	Метод спутниковых геодезических измерений (определений)	0,10	Закрепление отсутствует
329	480801,13	277079,77	Метод спутниковых геодезических измерений (определений)	0,10	Закрепление отсутствует
330	480800,91	277100,39	Метод спутниковых геодезических измерений (определений)	0,10	Закрепление отсутствует
331	480800,88	277101,29	Метод спутниковых геодезических измерений (определений)	0,10	Закрепление отсутствует
332	480800,90	277101,79	Метод спутниковых геодезических измерений (определений)	0,10	Закрепление отсутствует

ОПИСАНИЕ МЕСТОПОЛОЖЕНИЯ ГРАНИЦ
«Распределительный газопровод среднего и низкого давления с. п. Долаково Назрановский район Республика Ингушетия»
(наименование объекта, местоположение границ которого описано)

Сведения о местоположении границ объекта

1	2	3	4	5	6
333	480801,17	277118,21	Метод спутниковых геодезических измерений (определений)	0,10	Закрепление отсутствует
334	480811,62	277119,43	Метод спутниковых геодезических измерений (определений)	0,10	Закрепление отсутствует
335	480885,46	277117,66	Метод спутниковых геодезических измерений (определений)	0,10	Закрепление отсутствует
336	480886,13	277117,42	Метод спутниковых геодезических измерений (определений)	0,10	Закрепление отсутствует
337	480887,18	277117,36	Метод спутниковых геодезических измерений (определений)	0,10	Закрепление отсутствует
338	480887,77	277117,30	Метод спутниковых геодезических измерений (определений)	0,10	Закрепление отсутствует
339	480893,21	277116,25	Метод спутниковых геодезических измерений (определений)	0,10	Закрепление отсутствует
340	480893,33	277113,22	Метод спутниковых геодезических измерений (определений)	0,10	Закрепление отсутствует
341	480895,12	277102,11	Метод спутниковых геодезических измерений (определений)	0,10	Закрепление отсутствует
342	480893,78	277076,78	Метод спутниковых геодезических измерений (определений)	0,10	Закрепление отсутствует
343	480892,28	277051,93	Метод спутниковых геодезических измерений (определений)	0,10	Закрепление отсутствует
344	480892,23	277048,39	Метод спутниковых геодезических измерений (определений)	0,10	Закрепление отсутствует
345	480891,21	277036,52	Метод спутниковых геодезических измерений (определений)	0,10	Закрепление отсутствует
346	480890,49	277018,36	Метод спутниковых геодезических измерений (определений)	0,10	Закрепление отсутствует
347	480890,65	277001,12	Метод спутниковых геодезических измерений (определений)	0,10	Закрепление отсутствует
348	480887,93	276967,49	Метод спутниковых геодезических измерений (определений)	0,10	Закрепление отсутствует
349	480887,64	276959,58	Метод спутниковых геодезических измерений (определений)	0,10	Закрепление отсутствует

ОПИСАНИЕ МЕСТОПОЛОЖЕНИЯ ГРАНИЦ

«Распределительный газопровод среднего и низкого давления с. п. Долаково Назрановский район Республика Ингушетия»

(наименование объекта, местоположение границ которого описано)

Сведения о местоположении границ объекта

1	2	3	4	5	6
350	480887,60	276959,04	Метод спутниковых геодезических измерений (определений)	0,10	Закрепление отсутствует
351	480887,60	276958,39	Метод спутниковых геодезических измерений (определений)	0,10	Закрепление отсутствует
352	480887,51	276957,53	Метод спутниковых геодезических измерений (определений)	0,10	Закрепление отсутствует
353	480888,02	276907,93	Метод спутниковых геодезических измерений (определений)	0,10	Закрепление отсутствует
354	480888,19	276900,96	Метод спутниковых геодезических измерений (определений)	0,10	Закрепление отсутствует
355	480887,63	276896,93	Метод спутниковых геодезических измерений (определений)	0,10	Закрепление отсутствует
356	480888,08	276878,82	Метод спутниковых геодезических измерений (определений)	0,10	Закрепление отсутствует
357	480887,64	276863,04	Метод спутниковых геодезических измерений (определений)	0,10	Закрепление отсутствует
358	480887,56	276854,66	Метод спутниковых геодезических измерений (определений)	0,10	Закрепление отсутствует
359	480887,31	276829,69	Метод спутниковых геодезических измерений (определений)	0,10	Закрепление отсутствует
360	480887,39	276828,10	Метод спутниковых геодезических измерений (определений)	0,10	Закрепление отсутствует
361	480887,37	276803,85	Метод спутниковых геодезических измерений (определений)	0,10	Закрепление отсутствует
362	480887,69	276793,37	Метод спутниковых геодезических измерений (определений)	0,10	Закрепление отсутствует
363	480887,81	276779,06	Метод спутниковых геодезических измерений (определений)	0,10	Закрепление отсутствует
364	480887,56	276758,78	Метод спутниковых геодезических измерений (определений)	0,10	Закрепление отсутствует
365	480887,47	276757,76	Метод спутниковых геодезических измерений (определений)	0,10	Закрепление отсутствует
366	480887,51	276756,98	Метод спутниковых геодезических измерений (определений)	0,10	Закрепление отсутствует

ОПИСАНИЕ МЕСТОПОЛОЖЕНИЯ ГРАНИЦ

«Распределительный газопровод среднего и низкого давления с. п. Долаково Назрановский район Республика Ингушетия»

(наименование объекта, местоположение границ которого описано)

Сведения о местоположении границ объекта

1	2	3	4	5	6
367	480892,51	276757,26	Метод спутниковых геодезических измерений (определений)	0,10	Закрепление отсутствует
368	480892,48	276757,68	Метод спутниковых геодезических измерений (определений)	0,10	Закрепление отсутствует
369	480892,56	276758,52	Метод спутниковых геодезических измерений (определений)	0,10	Закрепление отсутствует
370	480892,81	276779,05	Метод спутниковых геодезических измерений (определений)	0,10	Закрепление отсутствует
371	480892,69	276793,47	Метод спутниковых геодезических измерений (определений)	0,10	Закрепление отсутствует
372	480892,37	276803,92	Метод спутниковых геодезических измерений (определений)	0,10	Закрепление отсутствует
373	480892,39	276828,23	Метод спутниковых геодезических измерений (определений)	0,10	Закрепление отсутствует
374	480892,31	276829,79	Метод спутниковых геодезических измерений (определений)	0,10	Закрепление отсутствует
375	480892,56	276854,61	Метод спутниковых геодезических измерений (определений)	0,10	Закрепление отсутствует
376	480892,64	276862,94	Метод спутниковых геодезических измерений (определений)	0,10	Закрепление отсутствует
377	480893,09	276878,81	Метод спутниковых геодезических измерений (определений)	0,10	Закрепление отсутствует
378	480892,64	276896,65	Метод спутниковых геодезических измерений (определений)	0,10	Закрепление отсутствует
379	480893,19	276900,67	Метод спутниковых геодезических измерений (определений)	0,10	Закрепление отсутствует
380	480893,02	276908,01	Метод спутниковых геодезических измерений (определений)	0,10	Закрепление отсутствует
381	480892,52	276957,31	Метод спутниковых геодезических измерений (определений)	0,10	Закрепление отсутствует
382	480892,60	276958,12	Метод спутниковых геодезических измерений (определений)	0,10	Закрепление отсутствует
383	480892,60	276958,84	Метод спутниковых геодезических измерений (определений)	0,10	Закрепление отсутствует

ОПИСАНИЕ МЕСТОПОЛОЖЕНИЯ ГРАНИЦ

«Распределительный газопровод среднего и низкого давления с. п. Долаково Назрановский район Республика Ингушетия»

(наименование объекта, местоположение границ которого описано)

Сведения о местоположении границ объекта

1	2	3	4	5	6
384	480892,64	276959,31	Метод спутниковых геодезических измерений (определений)	0,10	Закрепление отсутствует
385	480892,78	276963,41	Метод спутниковых геодезических измерений (определений)	0,10	Закрепление отсутствует
386	480899,31	276963,09	Метод спутниковых геодезических измерений (определений)	0,10	Закрепление отсутствует
387	480900,15	276963,02	Метод спутниковых геодезических измерений (определений)	0,10	Закрепление отсутствует
388	480901,25	276962,99	Метод спутниковых геодезических измерений (определений)	0,10	Закрепление отсутствует
389	480901,83	276963,02	Метод спутниковых геодезических измерений (определений)	0,10	Закрепление отсутствует
390	480979,23	276964,59	Метод спутниковых геодезических измерений (определений)	0,10	Закрепление отсутствует
391	481021,07	276964,28	Метод спутниковых геодезических измерений (определений)	0,10	Закрепление отсутствует
392	481052,64	276964,12	Метод спутниковых геодезических измерений (определений)	0,10	Закрепление отсутствует
393	481092,24	276964,58	Метод спутниковых геодезических измерений (определений)	0,10	Закрепление отсутствует
394	481092,37	276956,38	Метод спутниковых геодезических измерений (определений)	0,10	Закрепление отсутствует
395	481093,81	276924,39	Метод спутниковых геодезических измерений (определений)	0,10	Закрепление отсутствует
396	481094,03	276911,64	Метод спутниковых геодезических измерений (определений)	0,10	Закрепление отсутствует
397	481093,95	276894,26	Метод спутниковых геодезических измерений (определений)	0,10	Закрепление отсутствует
398	481094,69	276889,07	Метод спутниковых геодезических измерений (определений)	0,10	Закрепление отсутствует
399	481095,27	276869,03	Метод спутниковых геодезических измерений (определений)	0,10	Закрепление отсутствует
400	481095,17	276866,15	Метод спутниковых геодезических измерений (определений)	0,10	Закрепление отсутствует

ОПИСАНИЕ МЕСТОПОЛОЖЕНИЯ ГРАНИЦ

«Распределительный газопровод среднего и низкого давления с. п. Долаково Назрановский район Республика Ингушетия»

(наименование объекта, местоположение границ которого описано)

Сведения о местоположении границ объекта

1	2	3	4	5	6
401	481095,74	276837,78	Метод спутниковых геодезических измерений (определений)	0,10	Закрепление отсутствует
402	481095,79	276829,94	Метод спутниковых геодезических измерений (определений)	0,10	Закрепление отсутствует
403	481096,05	276816,24	Метод спутниковых геодезических измерений (определений)	0,10	Закрепление отсутствует
404	481096,66	276809,23	Метод спутниковых геодезических измерений (определений)	0,10	Закрепление отсутствует
405	481096,76	276789,30	Метод спутниковых геодезических измерений (определений)	0,10	Закрепление отсутствует
406	481096,85	276785,03	Метод спутниковых геодезических измерений (определений)	0,10	Закрепление отсутствует
407	481097,08	276782,15	Метод спутниковых геодезических измерений (определений)	0,10	Закрепление отсутствует
408	481096,73	276769,88	Метод спутниковых геодезических измерений (определений)	0,10	Закрепление отсутствует
409	481096,50	276766,62	Метод спутниковых геодезических измерений (определений)	0,10	Закрепление отсутствует
410	481096,47	276766,00	Метод спутниковых геодезических измерений (определений)	0,10	Закрепление отсутствует
411	481101,47	276765,78	Метод спутниковых геодезических измерений (определений)	0,10	Закрепление отсутствует
412	481101,49	276766,33	Метод спутниковых геодезических измерений (определений)	0,10	Закрепление отсутствует
413	481101,72	276769,63	Метод спутниковых геодезических измерений (определений)	0,10	Закрепление отсутствует
414	481102,09	276782,28	Метод спутниковых геодезических измерений (определений)	0,10	Закрепление отсутствует
415	481101,84	276785,28	Метод спутниковых геодезических измерений (определений)	0,10	Закрепление отсутствует
416	481101,76	276789,37	Метод спутниковых геодезических измерений (определений)	0,10	Закрепление отсутствует
417	481101,66	276809,46	Метод спутниковых геодезических измерений (определений)	0,10	Закрепление отсутствует

ОПИСАНИЕ МЕСТОПОЛОЖЕНИЯ ГРАНИЦ

«Распределительный газопровод среднего и низкого давления с. п. Долаково Назрановский район Республика Ингушетия»

(наименование объекта, местоположение границ которого описано)

Сведения о местоположении границ объекта

1	2	3	4	5	6
418	481101,04	276816,50	Метод спутниковых геодезических измерений (определений)	0,10	Закрепление отсутствует
419	481100,79	276830,00	Метод спутниковых геодезических измерений (определений)	0,10	Закрепление отсутствует
420	481100,74	276837,84	Метод спутниковых геодезических измерений (определений)	0,10	Закрепление отсутствует
421	481100,17	276866,12	Метод спутниковых геодезических измерений (определений)	0,10	Закрепление отсутствует
422	481100,28	276869,01	Метод спутниковых геодезических измерений (определений)	0,10	Закрепление отсутствует
423	481099,68	276889,49	Метод спутниковых геодезических измерений (определений)	0,10	Закрепление отсутствует
424	481098,95	276894,60	Метод спутниковых геодезических измерений (определений)	0,10	Закрепление отсутствует
425	481099,03	276911,67	Метод спутниковых геодезических измерений (определений)	0,10	Закрепление отсутствует
426	481098,81	276924,54	Метод спутниковых геодезических измерений (определений)	0,10	Закрепление отсутствует
427	481097,37	276956,53	Метод спутниковых геодезических измерений (определений)	0,10	Закрепление отсутствует
428	481097,24	276964,65	Метод спутниковых геодезических измерений (определений)	0,10	Закрепление отсутствует
429	481127,49	276965,09	Метод спутниковых геодезических измерений (определений)	0,10	Закрепление отсутствует
430	481164,50	276965,87	Метод спутниковых геодезических измерений (определений)	0,10	Закрепление отсутствует
431	481175,13	276967,17	Метод спутниковых геодезических измерений (определений)	0,10	Закрепление отсутствует
432	481178,05	276967,66	Метод спутниковых геодезических измерений (определений)	0,10	Закрепление отсутствует
433	481198,59	276968,79	Метод спутниковых геодезических измерений (определений)	0,10	Закрепление отсутствует
434	481205,65	276969,30	Метод спутниковых геодезических измерений (определений)	0,10	Закрепление отсутствует

ОПИСАНИЕ МЕСТОПОЛОЖЕНИЯ ГРАНИЦ

«Распределительный газопровод среднего и низкого давления с. п. Долаково Назрановский район Республика Ингушетия»

(наименование объекта, местоположение границ которого описано)

Сведения о местоположении границ объекта

1	2	3	4	5	6
435	481205,62	276969,00	Метод спутниковых геодезических измерений (определений)	0,10	Закрепление отсутствует
436	481207,50	276950,11	Метод спутниковых геодезических измерений (определений)	0,10	Закрепление отсутствует
437	481207,49	276949,49	Метод спутниковых геодезических измерений (определений)	0,10	Закрепление отсутствует
438	481207,57	276948,65	Метод спутниковых геодезических измерений (определений)	0,10	Закрепление отсутствует
439	481207,67	276947,99	Метод спутниковых геодезических измерений (определений)	0,10	Закрепление отсутствует
440	481209,38	276929,84	Метод спутниковых геодезических измерений (определений)	0,10	Закрепление отсутствует
441	481213,76	276869,62	Метод спутниковых геодезических измерений (определений)	0,10	Закрепление отсутствует
442	481214,90	276850,20	Метод спутниковых геодезических измерений (определений)	0,10	Закрепление отсутствует
443	481215,80	276831,09	Метод спутниковых геодезических измерений (определений)	0,10	Закрепление отсутствует
444	481216,53	276792,68	Метод спутниковых геодезических измерений (определений)	0,10	Закрепление отсутствует
445	481216,47	276792,26	Метод спутниковых геодезических измерений (определений)	0,10	Закрепление отсутствует
446	481216,46	276791,22	Метод спутниковых геодезических измерений (определений)	0,10	Закрепление отсутствует
447	481222,96	276710,76	Метод спутниковых геодезических измерений (определений)	0,10	Закрепление отсутствует
448	481227,41	276710,38	Метод спутниковых геодезических измерений (определений)	0,10	Закрепление отсутствует
449	481236,06	276709,91	Метод спутниковых геодезических измерений (определений)	0,10	Закрепление отсутствует
450	481251,98	276709,19	Метод спутниковых геодезических измерений (определений)	0,10	Закрепление отсутствует
451	481283,95	276708,01	Метод спутниковых геодезических измерений (определений)	0,10	Закрепление отсутствует

ОПИСАНИЕ МЕСТОПОЛОЖЕНИЯ ГРАНИЦ

«Распределительный газопровод среднего и низкого давления с. п. Долаково Назрановский район Республика Ингушетия»

(наименование объекта, местоположение границ которого описано)

Сведения о местоположении границ объекта

1	2	3	4	5	6
452	481320,45	276707,84	Метод спутниковых геодезических измерений (определений)	0,10	Закрепление отсутствует
453	481321,14	276707,87	Метод спутниковых геодезических измерений (определений)	0,10	Закрепление отсутствует
454	481321,76	276707,86	Метод спутниковых геодезических измерений (определений)	0,10	Закрепление отсутствует
455	481333,81	276707,89	Метод спутниковых геодезических измерений (определений)	0,10	Закрепление отсутствует
456	481333,14	276730,64	Метод спутниковых геодезических измерений (определений)	0,10	Закрепление отсутствует
457	481329,52	276760,72	Метод спутниковых геодезических измерений (определений)	0,10	Закрепление отсутствует
458	481329,64	276763,86	Метод спутниковых геодезических измерений (определений)	0,10	Закрепление отсутствует
459	481327,55	276812,46	Метод спутниковых геодезических измерений (определений)	0,10	Закрепление отсутствует
460	481327,49	276812,89	Метод спутниковых геодезических измерений (определений)	0,10	Закрепление отсутствует
461	481324,53	276862,87	Метод спутниковых геодезических измерений (определений)	0,10	Закрепление отсутствует
462	481324,40	276883,00	Метод спутниковых геодезических измерений (определений)	0,10	Закрепление отсутствует
463	481324,24	276904,24	Метод спутниковых геодезических измерений (определений)	0,10	Закрепление отсутствует
464	481324,93	276923,69	Метод спутниковых геодезических измерений (определений)	0,10	Закрепление отсутствует
465	481324,20	276949,22	Метод спутниковых геодезических измерений (определений)	0,10	Закрепление отсутствует
466	481324,12	276949,98	Метод спутниковых геодезических измерений (определений)	0,10	Закрепление отсутствует
467	481324,09	276950,81	Метод спутниковых геодезических измерений (определений)	0,10	Закрепление отсутствует
468	481323,97	276951,44	Метод спутниковых геодезических измерений (определений)	0,10	Закрепление отсутствует

ОПИСАНИЕ МЕСТОПОЛОЖЕНИЯ ГРАНИЦ

«Распределительный газопровод среднего и низкого давления с. п. Долаково Назрановский район Республика Ингушетия»

(наименование объекта, местоположение границ которого описано)

Сведения о местоположении границ объекта

1	2	3	4	5	6
469	481323,28	276960,33	Метод спутниковых геодезических измерений (определений)	0,10	Закрепление отсутствует
470	481340,36	276959,88	Метод спутниковых геодезических измерений (определений)	0,10	Закрепление отсутствует
471	481367,02	276959,88	Метод спутниковых геодезических измерений (определений)	0,10	Закрепление отсутствует
472	481384,01	276959,56	Метод спутниковых геодезических измерений (определений)	0,10	Закрепление отсутствует
473	481385,04	276959,68	Метод спутниковых геодезических измерений (определений)	0,10	Закрепление отсутствует
474	481384,46	276964,64	Метод спутниковых геодезических измерений (определений)	0,10	Закрепление отсутствует
475	481383,77	276964,56	Метод спутниковых геодезических измерений (определений)	0,10	Закрепление отсутствует
476	481367,06	276964,88	Метод спутниковых геодезических измерений (определений)	0,10	Закрепление отсутствует
477	481340,43	276964,88	Метод спутниковых геодезических измерений (определений)	0,10	Закрепление отсутствует
478	481320,05	276965,41	Метод спутниковых геодезических измерений (определений)	0,10	Закрепление отсутствует
479	481298,12	276967,10	Метод спутниковых геодезических измерений (определений)	0,10	Закрепление отсутствует
480	481268,05	276969,58	Метод спутниковых геодезических измерений (определений)	0,10	Закрепление отсутствует
481	481265,46	276969,71	Метод спутниковых геодезических измерений (определений)	0,10	Закрепление отсутствует
482	481219,27	276974,00	Метод спутниковых геодезических измерений (определений)	0,10	Закрепление отсутствует
483	481209,03	276974,56	Метод спутниковых геодезических измерений (определений)	0,10	Закрепление отсутствует
484	481198,27	276973,78	Метод спутниковых геодезических измерений (определений)	0,10	Закрепление отсутствует
485	481177,50	276972,64	Метод спутниковых геодезических измерений (определений)	0,10	Закрепление отсутствует

ОПИСАНИЕ МЕСТОПОЛОЖЕНИЯ ГРАНИЦ

«Распределительный газопровод среднего и низкого давления с. п. Долаково Назрановский район Республика Ингушетия»

(наименование объекта, местоположение границ которого описано)

Сведения о местоположении границ объекта

1	2	3	4	5	6
486	481174,41	276972,12	Метод спутниковых геодезических измерений (определений)	0,10	Закрепление отсутствует
487	481164,14	276970,86	Метод спутниковых геодезических измерений (определений)	0,10	Закрепление отсутствует
488	481127,40	276970,09	Метод спутниковых геодезических измерений (определений)	0,10	Закрепление отсутствует
489	481094,11	276969,60	Метод спутниковых геодезических измерений (определений)	0,10	Закрепление отсутствует
490	481052,62	276969,12	Метод спутниковых геодезических измерений (определений)	0,10	Закрепление отсутствует
491	481021,10	276969,28	Метод спутниковых геодезических измерений (определений)	0,10	Закрепление отсутствует
492	480979,20	276969,59	Метод спутниковых геодезических измерений (определений)	0,10	Закрепление отсутствует
493	480901,65	276968,02	Метод спутниковых геодезических измерений (определений)	0,10	Закрепление отсутствует
494	480901,18	276968,00	Метод спутниковых геодезических измерений (определений)	0,10	Закрепление отсутствует
495	480900,43	276968,01	Метод спутниковых геодезических измерений (определений)	0,10	Закрепление отсутствует
496	480899,66	276968,08	Метод спутниковых геодезических измерений (определений)	0,10	Закрепление отсутствует
497	480895,25	276968,30	Метод спутниковых геодезических измерений (определений)	0,10	Закрепление отсутствует
498	480895,43	276969,62	Метод спутниковых геодезических измерений (определений)	0,10	Закрепление отсутствует
499	480893,11	276969,62	Метод спутниковых геодезических измерений (определений)	0,10	Закрепление отсутствует
500	480895,65	277000,94	Метод спутниковых геодезических измерений (определений)	0,10	Закрепление отсутствует
501	480895,49	277018,28	Метод спутниковых геодезических измерений (определений)	0,10	Закрепление отсутствует
502	480896,20	277036,20	Метод спутниковых геодезических измерений (определений)	0,10	Закрепление отсутствует

ОПИСАНИЕ МЕСТОПОЛОЖЕНИЯ ГРАНИЦ

«Распределительный газопровод среднего и низкого давления с. п. Долаково Назрановский район Республика Ингушетия»

(наименование объекта, местоположение границ которого описано)

Сведения о местоположении границ объекта

1	2	3	4	5	6
503	480897,23	277048,14	Метод спутниковых геодезических измерений (определений)	0,10	Закрепление отсутствует
504	480897,27	277050,75	Метод спутниковых геодезических измерений (определений)	0,10	Закрепление отсутствует
505	480897,56	277050,84	Метод спутниковых геодезических измерений (определений)	0,10	Закрепление отсутствует
506	480903,22	277053,63	Метод спутниковых геодезических измерений (определений)	0,10	Закрепление отсутствует
507	480917,01	277052,58	Метод спутниковых геодезических измерений (определений)	0,10	Закрепление отсутствует
508	480918,01	277052,71	Метод спутниковых геодезических измерений (определений)	0,10	Закрепление отсутствует
509	480918,47	277052,73	Метод спутниковых геодезических измерений (определений)	0,10	Закрепление отсутствует
510	480919,17	277052,73	Метод спутниковых геодезических измерений (определений)	0,10	Закрепление отсутствует
511	480923,52	277052,48	Метод спутниковых геодезических измерений (определений)	0,10	Закрепление отсутствует
512	480946,82	277053,09	Метод спутниковых геодезических измерений (определений)	0,10	Закрепление отсутствует
513	480997,29	277054,08	Метод спутниковых геодезических измерений (определений)	0,10	Закрепление отсутствует
514	481106,02	277055,24	Метод спутниковых геодезических измерений (определений)	0,10	Закрепление отсутствует
515	481135,01	277055,16	Метод спутниковых геодезических измерений (определений)	0,10	Закрепление отсутствует
516	481141,00	277055,46	Метод спутниковых геодезических измерений (определений)	0,10	Закрепление отсутствует
517	481150,43	277055,27	Метод спутниковых геодезических измерений (определений)	0,10	Закрепление отсутствует
518	481175,64	277055,24	Метод спутниковых геодезических измерений (определений)	0,10	Закрепление отсутствует
519	481176,08	277055,28	Метод спутниковых геодезических измерений (определений)	0,10	Закрепление отсутствует

ОПИСАНИЕ МЕСТОПОЛОЖЕНИЯ ГРАНИЦ
«Распределительный газопровод среднего и низкого давления с. п. Долаково Назрановский район Республика Ингушетия»
(наименование объекта, местоположение границ которого описано)

Сведения о местоположении границ объекта

1	2	3	4	5	6
520	481200,02	277054,59	Метод спутниковых геодезических измерений (определений)	0,10	Закрепление отсутствует
521	481219,97	277054,15	Метод спутниковых геодезических измерений (определений)	0,10	Закрепление отсутствует
522	481225,21	277054,47	Метод спутниковых геодезических измерений (определений)	0,10	Закрепление отсутствует
523	481239,60	277053,54	Метод спутниковых геодезических измерений (определений)	0,10	Закрепление отсутствует
524	481247,63	277053,17	Метод спутниковых геодезических измерений (определений)	0,10	Закрепление отсутствует
525	481261,05	277052,08	Метод спутниковых геодезических измерений (определений)	0,10	Закрепление отсутствует
526	481274,58	277053,59	Метод спутниковых геодезических измерений (определений)	0,10	Закрепление отсутствует
527	481294,51	277054,57	Метод спутниковых геодезических измерений (определений)	0,10	Закрепление отсутствует
528	481320,47	277051,23	Метод спутниковых геодезических измерений (определений)	0,10	Закрепление отсутствует
529	481344,04	277051,26	Метод спутниковых геодезических измерений (определений)	0,10	Закрепление отсутствует
530	481365,57	277051,54	Метод спутниковых геодезических измерений (определений)	0,10	Закрепление отсутствует
531	481374,63	277050,65	Метод спутниковых геодезических измерений (определений)	0,10	Закрепление отсутствует
532	481375,54	277050,67	Метод спутниковых геодезических измерений (определений)	0,10	Закрепление отсутствует
533	481375,45	277055,67	Метод спутниковых геодезических измерений (определений)	0,10	Закрепление отсутствует
534	481374,83	277055,66	Метод спутниковых геодезических измерений (определений)	0,10	Закрепление отсутствует
535	481365,78	277056,54	Метод спутниковых геодезических измерений (определений)	0,10	Закрепление отсутствует
536	481344,00	277056,26	Метод спутниковых геодезических измерений (определений)	0,10	Закрепление отсутствует

ОПИСАНИЕ МЕСТОПОЛОЖЕНИЯ ГРАНИЦ

«Распределительный газопровод среднего и низкого давления с. п. Долаково Назрановский район Республика Ингушетия»

(наименование объекта, местоположение границ которого описано)

Сведения о местоположении границ объекта

1	2	3	4	5	6
537	481320,79	277056,23	Метод спутниковых геодезических измерений (определений)	0,10	Закрепление отсутствует
538	481294,71	277059,59	Метод спутниковых геодезических измерений (определений)	0,10	Закрепление отсутствует
539	481274,18	277058,58	Метод спутниковых геодезических измерений (определений)	0,10	Закрепление отсутствует
540	481260,97	277057,10	Метод спутниковых геодезических измерений (определений)	0,10	Закрепление отсутствует
541	481247,94	277058,16	Метод спутниковых геодезических измерений (определений)	0,10	Закрепление отсутствует
542	481239,88	277058,53	Метод спутниковых геодезических измерений (определений)	0,10	Закрепление отсутствует
543	481225,22	277059,48	Метод спутниковых геодезических измерений (определений)	0,10	Закрепление отсутствует
544	481219,88	277059,15	Метод спутниковых геодезических измерений (определений)	0,10	Закрепление отсутствует
545	481200,15	277059,59	Метод спутниковых геодезических измерений (определений)	0,10	Закрепление отсутствует
546	481175,92	277060,28	Метод спутниковых геодезических измерений (определений)	0,10	Закрепление отсутствует
547	481175,41	277060,24	Метод спутниковых геодезических измерений (определений)	0,10	Закрепление отсутствует
548	481150,49	277060,26	Метод спутниковых геодезических измерений (определений)	0,10	Закрепление отсутствует
549	481140,92	277060,47	Метод спутниковых геодезических измерений (определений)	0,10	Закрепление отсутствует
550	481134,89	277060,16	Метод спутниковых геодезических измерений (определений)	0,10	Закрепление отсутствует
551	481106,00	277060,24	Метод спутниковых геодезических измерений (определений)	0,10	Закрепление отсутствует
552	480997,21	277059,08	Метод спутниковых геодезических измерений (определений)	0,10	Закрепление отсутствует
553	480946,70	277058,09	Метод спутниковых геодезических измерений (определений)	0,10	Закрепление отсутствует

ОПИСАНИЕ МЕСТОПОЛОЖЕНИЯ ГРАНИЦ
«Распределительный газопровод среднего и низкого давления с. п. Долаково Назрановский район Республика Ингушетия»
(наименование объекта, местоположение границ которого описано)

Сведения о местоположении границ объекта

1	2	3	4	5	6
554	480923,60	277057,49	Метод спутниковых геодезических измерений (определений)	0,10	Закрепление отсутствует
555	480919,32	277057,73	Метод спутниковых геодезических измерений (определений)	0,10	Закрепление отсутствует
556	480918,36	277057,73	Метод спутниковых геодезических измерений (определений)	0,10	Закрепление отсутствует
557	480917,56	277057,69	Метод спутниковых геодезических измерений (определений)	0,10	Закрепление отсутствует
558	480916,87	277057,60	Метод спутниковых геодезических измерений (определений)	0,10	Закрепление отсутствует
559	480902,24	277058,72	Метод спутниковых геодезических измерений (определений)	0,10	Закрепление отсутствует
560	480897,56	277056,42	Метод спутниковых геодезических измерений (определений)	0,10	Закрепление отсутствует
561	480898,77	277076,50	Метод спутниковых геодезических измерений (определений)	0,10	Закрепление отсутствует
562	480900,14	277102,38	Метод спутниковых геодезических измерений (определений)	0,10	Закрепление отсутствует
563	480898,31	277113,72	Метод спутниковых геодезических измерений (определений)	0,10	Закрепление отсутствует
564	480898,11	277118,95	Метод спутниковых геодезических измерений (определений)	0,10	Закрепление отсутствует
565	480898,41	277127,62	Метод спутниковых геодезических измерений (определений)	0,10	Закрепление отсутствует
566	480897,50	277144,29	Метод спутниковых геодезических измерений (определений)	0,10	Закрепление отсутствует
567	480894,44	277172,76	Метод спутниковых геодезических измерений (определений)	0,10	Закрепление отсутствует
568	480888,82	277218,87	Метод спутниковых геодезических измерений (определений)	0,10	Закрепление отсутствует
569	480883,06	277218,66	Метод спутниковых геодезических измерений (определений)	0,10	Закрепление отсутствует
570	480880,06	277218,35	Метод спутниковых геодезических измерений (определений)	0,10	Закрепление отсутствует

ОПИСАНИЕ МЕСТОПОЛОЖЕНИЯ ГРАНИЦ

«Распределительный газопровод среднего и низкого давления с. п. Долаково Назрановский район Республика Ингушетия»

(наименование объекта, местоположение границ которого описано)

Сведения о местоположении границ объекта

1	2	3	4	5	6
571	480854,47	277218,54	Метод спутниковых геодезических измерений (определений)	0,10	Закрепление отсутствует
572	480850,39	277218,52	Метод спутниковых геодезических измерений (определений)	0,10	Закрепление отсутствует
573	480838,84	277218,15	Метод спутниковых геодезических измерений (определений)	0,10	Закрепление отсутствует
574	480836,71	277218,08	Метод спутниковых геодезических измерений (определений)	0,10	Закрепление отсутствует
575	480799,70	277218,19	Метод спутниковых геодезических измерений (определений)	0,10	Закрепление отсутствует
576	480796,00	277218,19	Метод спутниковых геодезических измерений (определений)	0,10	Закрепление отсутствует
577	480790,69	277218,34	Метод спутниковых геодезических измерений (определений)	0,10	Закрепление отсутствует
578	480788,49	277218,31	Метод спутниковых геодезических измерений (определений)	0,10	Закрепление отсутствует
579	480774,21	277217,40	Метод спутниковых геодезических измерений (определений)	0,10	Закрепление отсутствует
580	480772,90	277217,49	Метод спутниковых геодезических измерений (определений)	0,10	Закрепление отсутствует
581	480755,34	277217,72	Метод спутниковых геодезических измерений (определений)	0,10	Закрепление отсутствует
582	480744,25	277217,16	Метод спутниковых геодезических измерений (определений)	0,10	Закрепление отсутствует
583	480733,96	277216,98	Метод спутниковых геодезических измерений (определений)	0,10	Закрепление отсутствует
584	480729,37	277217,37	Метод спутниковых геодезических измерений (определений)	0,10	Закрепление отсутствует
585	480714,68	277217,05	Метод спутниковых геодезических измерений (определений)	0,10	Закрепление отсутствует
586	480712,43	277216,72	Метод спутниковых геодезических измерений (определений)	0,10	Закрепление отсутствует
587	480697,67	277216,36	Метод спутниковых геодезических измерений (определений)	0,10	Закрепление отсутствует

ОПИСАНИЕ МЕСТОПОЛОЖЕНИЯ ГРАНИЦ

«Распределительный газопровод среднего и низкого давления с. п. Долаково Назрановский район Республика Ингушетия»

(наименование объекта, местоположение границ которого описано)

Сведения о местоположении границ объекта

1	2	3	4	5	6
588	480684,28	277217,09	Метод спутниковых геодезических измерений (определений)	0,10	Закрепление отсутствует
589	480676,21	277217,02	Метод спутниковых геодезических измерений (определений)	0,10	Закрепление отсутствует
590	480672,96	277216,96	Метод спутниковых геодезических измерений (определений)	0,10	Закрепление отсутствует
591	480670,22	277216,64	Метод спутниковых геодезических измерений (определений)	0,10	Закрепление отсутствует
592	480653,80	277216,67	Метод спутниковых геодезических измерений (определений)	0,10	Закрепление отсутствует
593	480634,19	277216,47	Метод спутниковых геодезических измерений (определений)	0,10	Закрепление отсутствует
594	480633,82	277216,44	Метод спутниковых геодезических измерений (определений)	0,10	Закрепление отсутствует
595	480632,44	277216,56	Метод спутниковых геодезических измерений (определений)	0,10	Закрепление отсутствует
596	480616,49	277216,70	Метод спутниковых геодезических измерений (определений)	0,10	Закрепление отсутствует
597	480616,86	277226,10	Метод спутниковых геодезических измерений (определений)	0,10	Закрепление отсутствует
598	480593,87	277225,67	Метод спутниковых геодезических измерений (определений)	0,10	Закрепление отсутствует
599	480593,49	277204,19	Метод спутниковых геодезических измерений (определений)	0,10	Закрепление отсутствует
600	480616,02	277204,47	Метод спутниковых геодезических измерений (определений)	0,10	Закрепление отсутствует
601	480616,30	277211,70	Метод спутниковых геодезических измерений (определений)	0,10	Закрепление отсутствует
602	480632,19	277211,57	Метод спутниковых геодезических измерений (определений)	0,10	Закрепление отсутствует
603	480633,80	277211,42	Метод спутниковых геодезических измерений (определений)	0,10	Закрепление отсутствует
604	480634,42	277211,47	Метод спутниковых геодезических измерений (определений)	0,10	Закрепление отсутствует

ОПИСАНИЕ МЕСТОПОЛОЖЕНИЯ ГРАНИЦ

«Распределительный газопровод среднего и низкого давления с. п. Долаково Назрановский район Республика Ингушетия»

(наименование объекта, местоположение границ которого описано)

Сведения о местоположении границ объекта

1	2	3	4	5	6
605	480653,82	277211,67	Метод спутниковых геодезических измерений (определений)	0,10	Закрепление отсутствует
606	480670,51	277211,64	Метод спутниковых геодезических измерений (определений)	0,10	Закрепление отсутствует
607	480673,30	277211,97	Метод спутниковых геодезических измерений (определений)	0,10	Закрепление отсутствует
608	480676,28	277212,03	Метод спутниковых геодезических измерений (определений)	0,10	Закрепление отсутствует
609	480684,16	277212,09	Метод спутниковых геодезических измерений (определений)	0,10	Закрепление отсутствует
610	480697,60	277211,36	Метод спутниковых геодезических измерений (определений)	0,10	Закрепление отсутствует
611	480712,85	277211,73	Метод спутниковых геодезических измерений (определений)	0,10	Закрепление отсутствует
612	480715,09	277212,06	Метод спутниковых геодезических измерений (определений)	0,10	Закрепление отсутствует
613	480729,22	277212,37	Метод спутниковых геодезических измерений (определений)	0,10	Закрепление отсутствует
614	480733,79	277211,98	Метод спутниковых геодезических измерений (определений)	0,10	Закрепление отсутствует
615	480744,42	277212,16	Метод спутниковых геодезических измерений (определений)	0,10	Закрепление отсутствует
616	480755,43	277212,71	Метод спутниковых геодезических измерений (определений)	0,10	Закрепление отсутствует
617	480772,70	277212,49	Метод спутниковых геодезических измерений (определений)	0,10	Закрепление отсутствует
618	480774,19	277212,39	Метод спутниковых геодезических измерений (определений)	0,10	Закрепление отсутствует
619	480788,68	277213,31	Метод спутниковых геодезических измерений (определений)	0,10	Закрепление отсутствует
620	480790,65	277213,34	Метод спутниковых геодезических измерений (определений)	0,10	Закрепление отсутствует
621	480795,94	277213,19	Метод спутниковых геодезических измерений (определений)	0,10	Закрепление отсутствует

ОПИСАНИЕ МЕСТОПОЛОЖЕНИЯ ГРАНИЦ

«Распределительный газопровод среднего и низкого давления с. п. Долаково Назрановский район Республика Ингушетия»

(наименование объекта, местоположение границ которого описано)

Сведения о местоположении границ объекта

1	2	3	4	5	6
622	480799,70	277213,19	Метод спутниковых геодезических измерений (определений)	0,10	Закрепление отсутствует
623	480836,79	277213,08	Метод спутниковых геодезических измерений (определений)	0,10	Закрепление отсутствует
624	480839,00	277213,15	Метод спутниковых геодезических измерений (определений)	0,10	Закрепление отсутствует
625	480850,48	277213,52	Метод спутниковых геодезических измерений (определений)	0,10	Закрепление отсутствует
626	480854,47	277213,54	Метод спутниковых геодезических измерений (определений)	0,10	Закрепление отсутствует
627	480880,29	277213,35	Метод спутниковых геодезических измерений (определений)	0,10	Закрепление отсутствует
628	480883,40	277213,66	Метод спутниковых геодезических измерений (определений)	0,10	Закрепление отсутствует
629	480884,41	277213,70	Метод спутниковых геодезических измерений (определений)	0,10	Закрепление отсутствует
630	480889,47	277172,19	Метод спутниковых геодезических измерений (определений)	0,10	Закрепление отсутствует
631	480892,51	277143,89	Метод спутниковых геодезических измерений (определений)	0,10	Закрепление отсутствует
632	480893,40	277127,57	Метод спутниковых геодезических измерений (определений)	0,10	Закрепление отсутствует
633	480893,19	277121,35	Метод спутниковых геодезических измерений (определений)	0,10	Закрепление отсутствует
634	480888,52	277122,24	Метод спутниковых геодезических измерений (определений)	0,10	Закрепление отсутствует
635	480887,59	277122,35	Метод спутниковых геодезических измерений (определений)	0,10	Закрепление отсутствует
636	480887,12	277122,37	Метод спутниковых геодезических измерений (определений)	0,10	Закрепление отсутствует
637	480886,39	277122,64	Метод спутниковых геодезических измерений (определений)	0,10	Закрепление отсутствует
638	480811,39	277124,43	Метод спутниковых геодезических измерений (определений)	0,10	Закрепление отсутствует

ОПИСАНИЕ МЕСТОПОЛОЖЕНИЯ ГРАНИЦ

«Распределительный газопровод среднего и низкого давления с. п. Долаково Назрановский район Республика Ингушетия»

(наименование объекта, местоположение границ которого описано)

Сведения о местоположении границ объекта

1	2	3	4	5	6
639	480798,07	277122,89	Метод спутниковых геодезических измерений (определений)	0,10	Закрепление отсутствует
640	480788,18	277122,56	Метод спутниковых геодезических измерений (определений)	0,10	Закрепление отсутствует
641	480774,59	277122,22	Метод спутниковых геодезических измерений (определений)	0,10	Закрепление отсутствует
642	480773,97	277122,18	Метод спутниковых геодезических измерений (определений)	0,10	Закрепление отсутствует
643	480772,83	277122,18	Метод спутниковых геодезических измерений (определений)	0,10	Закрепление отсутствует
644	480752,78	277120,22	Метод спутниковых геодезических измерений (определений)	0,10	Закрепление отсутствует
645	480743,87	277119,31	Метод спутниковых геодезических измерений (определений)	0,10	Закрепление отсутствует
646	480732,30	277117,94	Метод спутниковых геодезических измерений (определений)	0,10	Закрепление отсутствует
647	480731,39	277117,74	Метод спутниковых геодезических измерений (определений)	0,10	Закрепление отсутствует
648	480714,00	277116,34	Метод спутниковых геодезических измерений (определений)	0,10	Закрепление отсутствует
649	480705,55	277115,74	Метод спутниковых геодезических измерений (определений)	0,10	Закрепление отсутствует
650	480696,72	277115,42	Метод спутниковых геодезических измерений (определений)	0,10	Закрепление отсутствует
651	480684,84	277115,09	Метод спутниковых геодезических измерений (определений)	0,10	Закрепление отсутствует
652	480609,54	277110,41	Метод спутниковых геодезических измерений (определений)	0,10	Закрепление отсутствует
653	480606,77	277105,30	Метод спутниковых геодезических измерений (определений)	0,10	Закрепление отсутствует
654	480606,64	277104,13	Метод спутниковых геодезических измерений (определений)	0,10	Закрепление отсутствует
655	480606,52	277103,49	Метод спутниковых геодезических измерений (определений)	0,10	Закрепление отсутствует

ОПИСАНИЕ МЕСТОПОЛОЖЕНИЯ ГРАНИЦ

«Распределительный газопровод среднего и низкого давления с. п. Долаково Назрановский район Республика Ингушетия»

(наименование объекта, местоположение границ которого описано)

Сведения о местоположении границ объекта

1	2	3	4	5	6
656	480595,62	277049,66	Метод спутниковых геодезических измерений (определений)	0,10	Закрепление отсутствует
657	480580,23	277053,50	Метод спутниковых геодезических измерений (определений)	0,10	Закрепление отсутствует
658	480574,77	277030,88	Метод спутниковых геодезических измерений (определений)	0,10	Закрепление отсутствует
659	480596,05	277026,08	Метод спутниковых геодезических измерений (определений)	0,10	Закрепление отсутствует
660	480601,10	277048,30	Метод спутниковых геодезических измерений (определений)	0,10	Закрепление отсутствует
661	480600,47	277048,45	Метод спутниковых геодезических измерений (определений)	0,10	Закрепление отсутствует
662	480611,42	277102,52	Метод спутниковых геодезических измерений (определений)	0,10	Закрепление отсутствует
663	480611,59	277103,39	Метод спутниковых геодезических измерений (определений)	0,10	Закрепление отсутствует
664	480611,63	277103,78	Метод спутниковых геодезических измерений (определений)	0,10	Закрепление отсутствует
665	480612,62	277105,59	Метод спутниковых геодезических измерений (определений)	0,10	Закрепление отсутствует
666	480685,07	277110,09	Метод спутниковых геодезических измерений (определений)	0,10	Закрепление отсутствует
667	480696,88	277110,42	Метод спутниковых геодезических измерений (определений)	0,10	Закрепление отсутствует
668	480703,90	277110,68	Метод спутниковых геодезических измерений (определений)	0,10	Закрепление отсутствует
669	480703,99	277109,58	Метод спутниковых геодезических измерений (определений)	0,10	Закрепление отсутствует
670	480704,09	277107,13	Метод спутниковых геодезических измерений (определений)	0,10	Закрепление отсутствует
671	480704,12	277100,03	Метод спутниковых геодезических измерений (определений)	0,10	Закрепление отсутствует
672	480703,96	277098,88	Метод спутниковых геодезических измерений (определений)	0,10	Закрепление отсутствует

ОПИСАНИЕ МЕСТОПОЛОЖЕНИЯ ГРАНИЦ

«Распределительный газопровод среднего и низкого давления с. п. Долаково Назрановский район Республика Ингушетия»

(наименование объекта, местоположение границ которого описано)

Сведения о местоположении границ объекта

1	2	3	4	5	6
673	480703,96	277097,94	Метод спутниковых геодезических измерений (определений)	0,10	Закрепление отсутствует
674	480703,98	277097,35	Метод спутниковых геодезических измерений (определений)	0,10	Закрепление отсутствует
675	480704,09	277094,82	Метод спутниковых геодезических измерений (определений)	0,10	Закрепление отсутствует
676	480704,04	277094,12	Метод спутниковых геодезических измерений (определений)	0,10	Закрепление отсутствует
677	480704,15	277093,55	Метод спутниковых геодезических измерений (определений)	0,10	Закрепление отсутствует
678	480704,16	277092,93	Метод спутниковых геодезических измерений (определений)	0,10	Закрепление отсутствует
679	480703,71	277071,75	Метод спутниковых геодезических измерений (определений)	0,10	Закрепление отсутствует
680	480703,63	277071,12	Метод спутниковых геодезических измерений (определений)	0,10	Закрепление отсутствует
681	480700,76	277031,84	Метод спутниковых геодезических измерений (определений)	0,10	Закрепление отсутствует
682	480700,81	277031,09	Метод спутниковых геодезических измерений (определений)	0,10	Закрепление отсутствует
683	480700,69	277029,28	Метод спутниковых геодезических измерений (определений)	0,10	Закрепление отсутствует
684	480699,16	276998,13	Метод спутниковых геодезических измерений (определений)	0,10	Закрепление отсутствует
685	480699,01	276972,45	Метод спутниковых геодезических измерений (определений)	0,10	Закрепление отсутствует
686	480699,00	276972,00	Метод спутниковых геодезических измерений (определений)	0,10	Закрепление отсутствует
687	480699,08	276955,09	Метод спутниковых геодезических измерений (определений)	0,10	Закрепление отсутствует
688	480698,59	276954,70	Метод спутниковых геодезических измерений (определений)	0,10	Закрепление отсутствует
689	480696,24	276953,53	Метод спутниковых геодезических измерений (определений)	0,10	Закрепление отсутствует

ОПИСАНИЕ МЕСТОПОЛОЖЕНИЯ ГРАНИЦ

«Распределительный газопровод среднего и низкого давления с. п. Долаково Назрановский район Республика Ингушетия»

(наименование объекта, местоположение границ которого описано)

Сведения о местоположении границ объекта

1	2	3	4	5	6
690	480685,56	276946,11	Метод спутниковых геодезических измерений (определений)	0,10	Закрепление отсутствует
691	480670,81	276934,06	Метод спутниковых геодезических измерений (определений)	0,10	Закрепление отсутствует
692	480655,19	276920,19	Метод спутниковых геодезических измерений (определений)	0,10	Закрепление отсутствует
693	480636,89	276904,13	Метод спутниковых геодезических измерений (определений)	0,10	Закрепление отсутствует
694	480622,78	276891,83	Метод спутниковых геодезических измерений (определений)	0,10	Закрепление отсутствует
695	480614,64	276885,27	Метод спутниковых геодезических измерений (определений)	0,10	Закрепление отсутствует
696	480611,88	276883,08	Метод спутниковых геодезических измерений (определений)	0,10	Закрепление отсутствует
697	480610,52	276882,62	Метод спутниковых геодезических измерений (определений)	0,10	Закрепление отсутствует
698	480606,30	276879,80	Метод спутниковых геодезических измерений (определений)	0,10	Закрепление отсутствует
699	480591,35	276868,01	Метод спутниковых геодезических измерений (определений)	0,10	Закрепление отсутствует
700	480584,17	276862,45	Метод спутниковых геодезических измерений (определений)	0,10	Закрепление отсутствует
701	480571,95	276853,32	Метод спутниковых геодезических измерений (определений)	0,10	Закрепление отсутствует
702	480564,48	276848,00	Метод спутниковых геодезических измерений (определений)	0,10	Закрепление отсутствует
703	480563,45	276844,41	Метод спутниковых геодезических измерений (определений)	0,10	Закрепление отсутствует
704	480561,76	276840,25	Метод спутниковых геодезических измерений (определений)	0,10	Закрепление отсутствует
705	480559,49	276834,33	Метод спутниковых геодезических измерений (определений)	0,10	Закрепление отсутствует
706	480544,93	276823,10	Метод спутниковых геодезических измерений (определений)	0,10	Закрепление отсутствует

ОПИСАНИЕ МЕСТОПОЛОЖЕНИЯ ГРАНИЦ

«Распределительный газопровод среднего и низкого давления с. п. Долаково Назрановский район Республика Ингушетия»

(наименование объекта, местоположение границ которого описано)

Сведения о местоположении границ объекта

1	2	3	4	5	6
707	480544,48	276822,68	Метод спутниковых геодезических измерений (определений)	0,10	Закрепление отсутствует
708	480543,92	276822,23	Метод спутниковых геодезических измерений (определений)	0,10	Закрепление отсутствует
709	480543,59	276821,84	Метод спутниковых геодезических измерений (определений)	0,10	Закрепление отсутствует
710	480542,83	276821,18	Метод спутниковых геодезических измерений (определений)	0,10	Закрепление отсутствует
711	480542,22	276820,73	Метод спутниковых геодезических измерений (определений)	0,10	Закрепление отсутствует
712	480541,66	276820,12	Метод спутниковых геодезических измерений (определений)	0,10	Закрепление отсутствует
713	480531,78	276810,23	Метод спутниковых геодезических измерений (определений)	0,10	Закрепление отсутствует
714	480521,52	276798,15	Метод спутниковых геодезических измерений (определений)	0,10	Закрепление отсутствует
715	480515,04	276790,64	Метод спутниковых геодезических измерений (определений)	0,10	Закрепление отсутствует
716	480514,11	276789,85	Метод спутниковых геодезических измерений (определений)	0,10	Закрепление отсутствует
717	480513,77	276790,38	Метод спутниковых геодезических измерений (определений)	0,10	Закрепление отсутствует
718	480512,53	276792,89	Метод спутниковых геодезических измерений (определений)	0,10	Закрепление отсутствует
719	480510,75	276798,25	Метод спутниковых геодезических измерений (определений)	0,10	Закрепление отсутствует
720	480510,40	276798,63	Метод спутниковых геодезических измерений (определений)	0,10	Закрепление отсутствует
721	480517,59	276806,32	Метод спутниковых геодезических измерений (определений)	0,10	Закрепление отсутствует
722	480513,89	276809,68	Метод спутниковых геодезических измерений (определений)	0,10	Закрепление отсутствует
723	480505,83	276800,77	Метод спутниковых геодезических измерений (определений)	0,10	Закрепление отсутствует

ОПИСАНИЕ МЕСТОПОЛОЖЕНИЯ ГРАНИЦ

«Распределительный газопровод среднего и низкого давления с. п. Долаково Назрановский район Республика Ингушетия»

(наименование объекта, местоположение границ которого описано)

Сведения о местоположении границ объекта

1	2	3	4	5	6
724	480504,09	276798,09	Метод спутниковых геодезических измерений (определений)	0,10	Закрепление отсутствует
725	480506,35	276795,65	Метод спутниковых геодезических измерений (определений)	0,10	Закрепление отсутствует
726	480507,90	276790,99	Метод спутниковых геодезических измерений (определений)	0,10	Закрепление отсутствует
727	480509,23	276788,29	Метод спутниковых геодезических измерений (определений)	0,10	Закрепление отсутствует
728	480509,96	276786,58	Метод спутниковых геодезических измерений (определений)	0,10	Закрепление отсутствует
729	480512,23	276780,06	Метод спутниковых геодезических измерений (определений)	0,10	Закрепление отсутствует
730	480513,00	276780,94	Метод спутниковых геодезических измерений (определений)	0,10	Закрепление отсутствует
731	480514,07	276765,84	Метод спутниковых геодезических измерений (определений)	0,10	Закрепление отсутствует
732	480514,77	276746,96	Метод спутниковых геодезических измерений (определений)	0,10	Закрепление отсутствует
733	480516,03	276731,92	Метод спутниковых геодезических измерений (определений)	0,10	Закрепление отсутствует
734	480516,25	276730,93	Метод спутниковых геодезических измерений (определений)	0,10	Закрепление отсутствует
735	480517,25	276714,34	Метод спутниковых геодезических измерений (определений)	0,10	Закрепление отсутствует
736	480517,42	276710,27	Метод спутниковых геодезических измерений (определений)	0,10	Закрепление отсутствует
737	480517,33	276709,64	Метод спутниковых геодезических измерений (определений)	0,10	Закрепление отсутствует
738	480517,32	276708,69	Метод спутниковых геодезических измерений (определений)	0,10	Закрепление отсутствует
739	480518,52	276689,18	Метод спутниковых геодезических измерений (определений)	0,10	Закрепление отсутствует
740	480519,99	276676,26	Метод спутниковых геодезических измерений (определений)	0,10	Закрепление отсутствует

ОПИСАНИЕ МЕСТОПОЛОЖЕНИЯ ГРАНИЦ

«Распределительный газопровод среднего и низкого давления с. п. Долаково Назрановский район Республика Ингушетия»

(наименование объекта, местоположение границ которого описано)

Сведения о местоположении границ объекта

1	2	3	4	5	6
741	480521,94	276659,92	Метод спутниковых геодезических измерений (определений)	0,10	Закрепление отсутствует
742	480521,24	276649,83	Метод спутниковых геодезических измерений (определений)	0,10	Закрепление отсутствует
743	480523,06	276634,99	Метод спутниковых геодезических измерений (определений)	0,10	Закрепление отсутствует
744	480523,81	276624,98	Метод спутниковых геодезических измерений (определений)	0,10	Закрепление отсутствует
745	480526,14	276598,29	Метод спутниковых геодезических измерений (определений)	0,10	Закрепление отсутствует
746	480527,12	276575,27	Метод спутниковых геодезических измерений (определений)	0,10	Закрепление отсутствует
747	480527,36	276573,50	Метод спутниковых геодезических измерений (определений)	0,10	Закрепление отсутствует
748	480529,76	276542,42	Метод спутниковых геодезических измерений (определений)	0,10	Закрепление отсутствует
749	480532,27	276516,01	Метод спутниковых геодезических измерений (определений)	0,10	Закрепление отсутствует
750	480534,62	276486,00	Метод спутниковых геодезических измерений (определений)	0,10	Закрепление отсутствует
751	480534,80	276484,81	Метод спутниковых геодезических измерений (определений)	0,10	Закрепление отсутствует
100	480534,97	276483,87	Метод спутниковых геодезических измерений (определений)	0,10	Закрепление отсутствует
752	481328,66	276712,88	Метод спутниковых геодезических измерений (определений)	0,10	Закрепление отсутствует
753	481328,15	276730,27	Метод спутниковых геодезических измерений (определений)	0,10	Закрепление отсутствует
754	481324,51	276760,52	Метод спутниковых геодезических измерений (определений)	0,10	Закрепление отсутствует
755	481324,64	276763,86	Метод спутниковых геодезических измерений (определений)	0,10	Закрепление отсутствует

ОПИСАНИЕ МЕСТОПОЛОЖЕНИЯ ГРАНИЦ

«Распределительный газопровод среднего и низкого давления с. п. Долаково Назрановский район Республика Ингушетия»

(наименование объекта, местоположение границ которого описано)

Сведения о местоположении границ объекта

1	2	3	4	5	6
756	481322,57	276811,99	Метод спутниковых геодезических измерений (определений)	0,10	Закрепление отсутствует
757	481322,51	276812,38	Метод спутниковых геодезических измерений (определений)	0,10	Закрепление отсутствует
758	481319,53	276862,71	Метод спутниковых геодезических измерений (определений)	0,10	Закрепление отсутствует
759	481319,40	276882,96	Метод спутниковых геодезических измерений (определений)	0,10	Закрепление отсутствует
760	481319,24	276904,31	Метод спутниковых геодезических измерений (определений)	0,10	Закрепление отсутствует
761	481319,93	276923,71	Метод спутниковых геодезических измерений (определений)	0,10	Закрепление отсутствует
762	481319,20	276948,91	Метод спутниковых геодезических измерений (определений)	0,10	Закрепление отсутствует
763	481319,13	276949,64	Метод спутниковых геодезических измерений (определений)	0,10	Закрепление отсутствует
764	481319,11	276950,24	Метод спутниковых геодезических измерений (определений)	0,10	Закрепление отсутствует
765	481319,01	276950,78	Метод спутниковых геодезических измерений (определений)	0,10	Закрепление отсутствует
766	481318,25	276960,54	Метод спутниковых геодезических измерений (определений)	0,10	Закрепление отсутствует
767	481297,72	276962,12	Метод спутниковых геодезических измерений (определений)	0,10	Закрепление отсутствует
768	481267,72	276964,59	Метод спутниковых геодезических измерений (определений)	0,10	Закрепление отсутствует
769	481265,11	276964,72	Метод спутниковых геодезических измерений (определений)	0,10	Закрепление отсутствует
770	481218,90	276969,01	Метод спутниковых геодезических измерений (определений)	0,10	Закрепление отсутствует
771	481210,71	276969,46	Метод спутниковых геодезических измерений (определений)	0,10	Закрепление отсутствует
772	481210,65	276968,96	Метод спутниковых геодезических измерений (определений)	0,10	Закрепление отсутствует

ОПИСАНИЕ МЕСТОПОЛОЖЕНИЯ ГРАНИЦ

«Распределительный газопровод среднего и низкого давления с. п. Долаково Назрановский район Республика Ингушетия»

(наименование объекта, местоположение границ которого описано)

Сведения о местоположении границ объекта

1	2	3	4	5	6
773	481212,50	276950,34	Метод спутниковых геодезических измерений (определений)	0,10	Закрепление отсутствует
774	481212,50	276949,69	Метод спутниковых геодезических измерений (определений)	0,10	Закрепление отсутствует
775	481212,54	276949,24	Метод спутниковых геодезических измерений (определений)	0,10	Закрепление отсутствует
776	481212,63	276948,60	Метод спутниковых геодезических измерений (определений)	0,10	Закрепление отсутствует
777	481214,36	276930,26	Метод спутниковых геодезических измерений (определений)	0,10	Закрепление отсутствует
778	481218,75	276869,95	Метод спутниковых геодезических измерений (определений)	0,10	Закрепление отсутствует
779	481219,89	276850,46	Метод спутниковых геодезических измерений (определений)	0,10	Закрепление отсутствует
780	481220,80	276831,25	Метод спутниковых геодезических измерений (определений)	0,10	Закрепление отсутствует
781	481221,54	276792,37	Метод спутниковых геодезических измерений (определений)	0,10	Закрепление отсутствует
782	481221,46	276791,87	Метод спутниковых геодезических измерений (определений)	0,10	Закрепление отсутствует
783	481221,46	276791,40	Метод спутниковых геодезических измерений (определений)	0,10	Закрепление отсутствует
784	481227,60	276715,38	Метод спутниковых геодезических измерений (определений)	0,10	Закрепление отсутствует
785	481236,31	276714,91	Метод спутниковых геодезических измерений (определений)	0,10	Закрепление отсутствует
786	481252,18	276714,18	Метод спутниковых геодезических измерений (определений)	0,10	Закрепление отсутствует
787	481284,06	276713,01	Метод спутниковых геодезических измерений (определений)	0,10	Закрепление отсутствует
788	481320,36	276712,84	Метод спутниковых геодезических измерений (определений)	0,10	Закрепление отсутствует
789	481321,09	276712,87	Метод спутниковых геодезических измерений (определений)	0,10	Закрепление отсутствует

ОПИСАНИЕ МЕСТОПОЛОЖЕНИЯ ГРАНИЦ

«Распределительный газопровод среднего и низкого давления с. п. Долаково Назрановский район Республика Ингушетия»

(наименование объекта, местоположение границ которого описано)

Сведения о местоположении границ объекта

1	2	3	4	5	6
790	481321,80	276712,86	Метод спутниковых геодезических измерений (определений)	0,10	Закрепление отсутствует
752	481328,66	276712,88	Метод спутниковых геодезических измерений (определений)	0,10	Закрепление отсутствует
791	480693,39	277557,22	Метод спутниковых геодезических измерений (определений)	0,10	Закрепление отсутствует
792	480694,11	277557,29	Метод спутниковых геодезических измерений (определений)	0,10	Закрепление отсутствует
793	480708,30	277558,28	Метод спутниковых геодезических измерений (определений)	0,10	Закрепление отсутствует
794	480736,92	277559,88	Метод спутниковых геодезических измерений (определений)	0,10	Закрепление отсутствует
795	480753,45	277561,06	Метод спутниковых геодезических измерений (определений)	0,10	Закрепление отсутствует
796	480753,84	277561,06	Метод спутниковых геодезических измерений (определений)	0,10	Закрепление отсутствует
797	480780,52	277563,96	Метод спутниковых геодезических измерений (определений)	0,10	Закрепление отсутствует
798	480798,01	277563,56	Метод спутниковых геодезических измерений (определений)	0,10	Закрепление отсутствует
799	480801,97	277563,95	Метод спутниковых геодезических измерений (определений)	0,10	Закрепление отсутствует
800	480828,38	277567,15	Метод спутниковых геодезических измерений (определений)	0,10	Закрепление отсутствует
801	480837,81	277567,13	Метод спутниковых геодезических измерений (определений)	0,10	Закрепление отсутствует
802	480841,33	277567,26	Метод спутниковых геодезических измерений (определений)	0,10	Закрепление отсутствует
803	480856,57	277568,11	Метод спутниковых геодезических измерений (определений)	0,10	Закрепление отсутствует
804	480865,11	277568,64	Метод спутниковых геодезических измерений (определений)	0,10	Закрепление отсутствует

ОПИСАНИЕ МЕСТОПОЛОЖЕНИЯ ГРАНИЦ

«Распределительный газопровод среднего и низкого давления с. п. Долаково Назрановский район Республика Ингушетия»

(наименование объекта, местоположение границ которого описано)

Сведения о местоположении границ объекта

1	2	3	4	5	6
805	480890,52	277568,84	Метод спутниковых геодезических измерений (определений)	0,10	Закрепление отсутствует
806	480897,91	277568,89	Метод спутниковых геодезических измерений (определений)	0,10	Закрепление отсутствует
807	480921,42	277569,79	Метод спутниковых геодезических измерений (определений)	0,10	Закрепление отсутствует
808	480925,26	277608,81	Метод спутниковых геодезических измерений (определений)	0,10	Закрепление отсутствует
809	480925,34	277609,64	Метод спутниковых геодезических измерений (определений)	0,10	Закрепление отсутствует
810	480925,41	277610,41	Метод спутниковых геодезических измерений (определений)	0,10	Закрепление отсутствует
811	480925,39	277611,26	Метод спутниковых геодезических измерений (определений)	0,10	Закрепление отсутствует
812	480925,54	277613,08	Метод спутниковых геодезических измерений (определений)	0,10	Закрепление отсутствует
813	480925,60	277613,81	Метод спутниковых геодезических измерений (определений)	0,10	Закрепление отсутствует
814	480925,68	277614,51	Метод спутниковых геодезических измерений (определений)	0,10	Закрепление отсутствует
815	480926,18	277622,73	Метод спутниковых геодезических измерений (определений)	0,10	Закрепление отсутствует
816	480926,18	277624,28	Метод спутниковых геодезических измерений (определений)	0,10	Закрепление отсутствует
817	480927,91	277624,22	Метод спутниковых геодезических измерений (определений)	0,10	Закрепление отсутствует
818	480945,68	277622,90	Метод спутниковых геодезических измерений (определений)	0,10	Закрепление отсутствует
819	480948,86	277622,79	Метод спутниковых геодезических измерений (определений)	0,10	Закрепление отсутствует
820	480974,02	277621,03	Метод спутниковых геодезических измерений (определений)	0,10	Закрепление отсутствует
821	480983,37	277620,66	Метод спутниковых геодезических измерений (определений)	0,10	Закрепление отсутствует

ОПИСАНИЕ МЕСТОПОЛОЖЕНИЯ ГРАНИЦ

«Распределительный газопровод среднего и низкого давления с. п. Долаково Назрановский район Республика Ингушетия»

(наименование объекта, местоположение границ которого описано)

Сведения о местоположении границ объекта

1	2	3	4	5	6
822	480996,21	277617,79	Метод спутниковых геодезических измерений (определений)	0,10	Закрепление отсутствует
823	481001,11	277617,55	Метод спутниковых геодезических измерений (определений)	0,10	Закрепление отсутствует
824	481003,97	277617,96	Метод спутниковых геодезических измерений (определений)	0,10	Закрепление отсутствует
825	481005,46	277617,79	Метод спутниковых геодезических измерений (определений)	0,10	Закрепление отсутствует
826	481026,03	277615,83	Метод спутниковых геодезических измерений (определений)	0,10	Закрепление отсутствует
827	481046,85	277614,11	Метод спутниковых геодезических измерений (определений)	0,10	Закрепление отсутствует
828	481051,61	277613,56	Метод спутниковых геодезических измерений (определений)	0,10	Закрепление отсутствует
829	481081,87	277610,80	Метод спутниковых геодезических измерений (определений)	0,10	Закрепление отсутствует
830	481090,79	277609,80	Метод спутниковых геодезических измерений (определений)	0,10	Закрепление отсутствует
831	481121,12	277607,92	Метод спутниковых геодезических измерений (определений)	0,10	Закрепление отсутствует
832	481122,45	277627,85	Метод спутниковых геодезических измерений (определений)	0,10	Закрепление отсутствует
833	481119,77	277738,01	Метод спутниковых геодезических измерений (определений)	0,10	Закрепление отсутствует
834	481119,81	277738,76	Метод спутниковых геодезических измерений (определений)	0,10	Закрепление отсутствует
835	481119,77	277739,83	Метод спутниковых геодезических измерений (определений)	0,10	Закрепление отсутствует
836	481119,61	277740,95	Метод спутниковых геодезических измерений (определений)	0,10	Закрепление отсутствует
837	481119,49	277742,03	Метод спутниковых геодезических измерений (определений)	0,10	Закрепление отсутствует
838	481119,52	277742,63	Метод спутниковых геодезических измерений (определений)	0,10	Закрепление отсутствует

ОПИСАНИЕ МЕСТОПОЛОЖЕНИЯ ГРАНИЦ

«Распределительный газопровод среднего и низкого давления с. п. Долаково Назрановский район Республика Ингушетия»

(наименование объекта, местоположение границ которого описано)

Сведения о местоположении границ объекта

1	2	3	4	5	6
839	481119,41	277744,16	Метод спутниковых геодезических измерений (определений)	0,10	Закрепление отсутствует
840	481135,01	277744,93	Метод спутниковых геодезических измерений (определений)	0,10	Закрепление отсутствует
841	481133,49	277766,07	Метод спутниковых геодезических измерений (определений)	0,10	Закрепление отсутствует
842	481125,08	277765,95	Метод спутниковых геодезических измерений (определений)	0,10	Закрепление отсутствует
843	481134,10	277799,65	Метод спутниковых геодезических измерений (определений)	0,10	Закрепление отсутствует
844	481134,68	277800,19	Метод спутниковых геодезических измерений (определений)	0,10	Закрепление отсутствует
845	481141,80	277804,16	Метод спутниковых геодезических измерений (определений)	0,10	Закрепление отсутствует
846	481171,06	277825,32	Метод спутниковых геодезических измерений (определений)	0,10	Закрепление отсутствует
847	481192,28	277839,97	Метод спутниковых геодезических измерений (определений)	0,10	Закрепление отсутствует
848	481210,14	277845,25	Метод спутниковых геодезических измерений (определений)	0,10	Закрепление отсутствует
849	481211,02	277854,09	Метод спутниковых геодезических измерений (определений)	0,10	Закрепление отсутствует
850	481208,08	277879,55	Метод спутниковых геодезических измерений (определений)	0,10	Закрепление отсутствует
851	481204,61	277904,54	Метод спутниковых геодезических измерений (определений)	0,10	Закрепление отсутствует
852	481203,10	277915,82	Метод спутниковых геодезических измерений (определений)	0,10	Закрепление отсутствует
853	481181,27	277914,14	Метод спутниковых геодезических измерений (определений)	0,10	Закрепление отсутствует
854	481178,75	277913,89	Метод спутниковых геодезических измерений (определений)	0,10	Закрепление отсутствует
855	481176,08	277913,86	Метод спутниковых геодезических измерений (определений)	0,10	Закрепление отсутствует

ОПИСАНИЕ МЕСТОПОЛОЖЕНИЯ ГРАНИЦ

«Распределительный газопровод среднего и низкого давления с. п. Долаково Назрановский район Республика Ингушетия»

(наименование объекта, местоположение границ которого описано)

Сведения о местоположении границ объекта

1	2	3	4	5	6
856	481159,29	277912,87	Метод спутниковых геодезических измерений (определений)	0,10	Закрепление отсутствует
857	481156,46	277913,34	Метод спутниковых геодезических измерений (определений)	0,10	Закрепление отсутствует
858	481139,16	277911,31	Метод спутниковых геодезических измерений (определений)	0,10	Закрепление отсутствует
859	481136,83	277911,03	Метод спутниковых геодезических измерений (определений)	0,10	Закрепление отсутствует
860	481122,96	277910,26	Метод спутниковых геодезических измерений (определений)	0,10	Закрепление отсутствует
861	481122,44	277910,24	Метод спутниковых геодезических измерений (определений)	0,10	Закрепление отсутствует
862	481122,05	277910,21	Метод спутниковых геодезических измерений (определений)	0,10	Закрепление отсутствует
863	481120,07	277910,44	Метод спутниковых геодезических измерений (определений)	0,10	Закрепление отсутствует
864	481116,68	277910,60	Метод спутниковых геодезических измерений (определений)	0,10	Закрепление отсутствует
865	481099,55	277909,53	Метод спутниковых геодезических измерений (определений)	0,10	Закрепление отсутствует
866	481097,65	277909,44	Метод спутниковых геодезических измерений (определений)	0,10	Закрепление отсутствует
867	481078,90	277908,31	Метод спутниковых геодезических измерений (определений)	0,10	Закрепление отсутствует
868	481077,00	277908,25	Метод спутниковых геодезических измерений (определений)	0,10	Закрепление отсутствует
869	481059,55	277907,74	Метод спутниковых геодезических измерений (определений)	0,10	Закрепление отсутствует
870	481056,84	277907,35	Метод спутниковых геодезических измерений (определений)	0,10	Закрепление отсутствует
871	481039,74	277907,12	Метод спутниковых геодезических измерений (определений)	0,10	Закрепление отсутствует
872	481037,07	277906,85	Метод спутниковых геодезических измерений (определений)	0,10	Закрепление отсутствует

ОПИСАНИЕ МЕСТОПОЛОЖЕНИЯ ГРАНИЦ

«Распределительный газопровод среднего и низкого давления с. п. Долаково Назрановский район Республика Ингушетия»

(наименование объекта, местоположение границ которого описано)

Сведения о местоположении границ объекта

1	2	3	4	5	6
873	481019,44	277905,82	Метод спутниковых геодезических измерений (определений)	0,10	Закрепление отсутствует
874	481017,94	277905,72	Метод спутниковых геодезических измерений (определений)	0,10	Закрепление отсутствует
875	480999,26	277903,88	Метод спутниковых геодезических измерений (определений)	0,10	Закрепление отсутствует
876	480997,99	277903,44	Метод спутниковых геодезических измерений (определений)	0,10	Закрепление отсутствует
877	480997,02	277903,36	Метод спутниковых геодезических измерений (определений)	0,10	Закрепление отсутствует
878	480979,82	277901,44	Метод спутниковых геодезических измерений (определений)	0,10	Закрепление отсутствует
879	480960,15	277899,89	Метод спутниковых геодезических измерений (определений)	0,10	Закрепление отсутствует
880	480957,64	277899,34	Метод спутниковых геодезических измерений (определений)	0,10	Закрепление отсутствует
881	480947,88	277897,83	Метод спутниковых геодезических измерений (определений)	0,10	Закрепление отсутствует
882	480940,31	277897,91	Метод спутниковых геодезических измерений (определений)	0,10	Закрепление отсутствует
883	480919,59	277895,77	Метод спутниковых геодезических измерений (определений)	0,10	Закрепление отсутствует
884	480917,40	277895,21	Метод спутниковых геодезических измерений (определений)	0,10	Закрепление отсутствует
885	480900,70	277894,25	Метод спутниковых геодезических измерений (определений)	0,10	Закрепление отсутствует
886	480882,09	277892,46	Метод спутниковых геодезических измерений (определений)	0,10	Закрепление отсутствует
887	480880,38	277891,99	Метод спутниковых геодезических измерений (определений)	0,10	Закрепление отсутствует
888	480862,32	277889,70	Метод спутниковых геодезических измерений (определений)	0,10	Закрепление отсутствует
889	480860,36	277889,31	Метод спутниковых геодезических измерений (определений)	0,10	Закрепление отсутствует

ОПИСАНИЕ МЕСТОПОЛОЖЕНИЯ ГРАНИЦ
«Распределительный газопровод среднего и низкого давления с. п. Долаково Назрановский район Республика Ингушетия»
(наименование объекта, местоположение границ которого описано)

Сведения о местоположении границ объекта

1	2	3	4	5	6
890	480843,79	277886,07	Метод спутниковых геодезических измерений (определений)	0,10	Закрепление отсутствует
891	480841,56	277885,66	Метод спутниковых геодезических измерений (определений)	0,10	Закрепление отсутствует
892	480839,78	277885,30	Метод спутниковых геодезических измерений (определений)	0,10	Закрепление отсутствует
893	480819,34	277882,05	Метод спутниковых геодезических измерений (определений)	0,10	Закрепление отсутствует
894	480804,67	277879,85	Метод спутниковых геодезических измерений (определений)	0,10	Закрепление отсутствует
895	480801,28	277880,45	Метод спутниковых геодезических измерений (определений)	0,10	Закрепление отсутствует
896	480792,30	277878,36	Метод спутниковых геодезических измерений (определений)	0,10	Закрепление отсутствует
897	480790,16	277877,97	Метод спутниковых геодезических измерений (определений)	0,10	Закрепление отсутствует
898	480781,30	277877,71	Метод спутниковых геодезических измерений (определений)	0,10	Закрепление отсутствует
899	480761,33	277874,56	Метод спутниковых геодезических измерений (определений)	0,10	Закрепление отсутствует
900	480741,03	277871,91	Метод спутниковых геодезических измерений (определений)	0,10	Закрепление отсутствует
901	480705,73	277866,38	Метод спутниковых геодезических измерений (определений)	0,10	Закрепление отсутствует
902	480704,03	277866,38	Метод спутниковых геодезических измерений (определений)	0,10	Закрепление отсутствует
903	480695,49	277865,71	Метод спутниковых геодезических измерений (определений)	0,10	Закрепление отсутствует
904	480685,85	277863,53	Метод спутниковых геодезических измерений (определений)	0,10	Закрепление отсутствует
905	480675,98	277862,26	Метод спутниковых геодезических измерений (определений)	0,10	Закрепление отсутствует
906	480664,08	277860,23	Метод спутниковых геодезических измерений (определений)	0,10	Закрепление отсутствует

ОПИСАНИЕ МЕСТОПОЛОЖЕНИЯ ГРАНИЦ

«Распределительный газопровод среднего и низкого давления с. п. Долаково Назрановский район Республика Ингушетия»

(наименование объекта, местоположение границ которого описано)

Сведения о местоположении границ объекта

1	2	3	4	5	6
907	480653,81	277859,17	Метод спутниковых геодезических измерений (определений)	0,10	Закрепление отсутствует
908	480635,82	277856,17	Метод спутниковых геодезических измерений (определений)	0,10	Закрепление отсутствует
909	480620,27	277853,42	Метод спутниковых геодезических измерений (определений)	0,10	Закрепление отсутствует
910	480616,52	277853,24	Метод спутниковых геодезических измерений (определений)	0,10	Закрепление отсутствует
911	480581,39	277850,07	Метод спутниковых геодезических измерений (определений)	0,10	Закрепление отсутствует
912	480579,96	277849,82	Метод спутниковых геодезических измерений (определений)	0,10	Закрепление отсутствует
913	480555,75	277847,75	Метод спутниковых геодезических измерений (определений)	0,10	Закрепление отсутствует
914	480552,57	277847,29	Метод спутниковых геодезических измерений (определений)	0,10	Закрепление отсутствует
915	480544,89	277846,56	Метод спутниковых геодезических измерений (определений)	0,10	Закрепление отсутствует
916	480514,37	277843,34	Метод спутниковых геодезических измерений (определений)	0,10	Закрепление отсутствует
917	480512,72	277843,26	Метод спутниковых геодезических измерений (определений)	0,10	Закрепление отсутствует
918	480511,60	277843,21	Метод спутниковых геодезических измерений (определений)	0,10	Закрепление отсутствует
919	480511,03	277843,19	Метод спутниковых геодезических измерений (определений)	0,10	Закрепление отсутствует
920	480511,16	277838,19	Метод спутниковых геодезических измерений (определений)	0,10	Закрепление отсутствует
921	480511,78	277838,21	Метод спутниковых геодезических измерений (определений)	0,10	Закрепление отсутствует
922	480512,97	277838,26	Метод спутниковых геодезических измерений (определений)	0,10	Закрепление отсутствует
923	480514,76	277838,36	Метод спутниковых геодезических измерений (определений)	0,10	Закрепление отсутствует

ОПИСАНИЕ МЕСТОПОЛОЖЕНИЯ ГРАНИЦ

«Распределительный газопровод среднего и низкого давления с. п. Долаково Назрановский район Республика Ингушетия»

(наименование объекта, местоположение границ которого описано)

Сведения о местоположении границ объекта

1	2	3	4	5	6
924	480545,38	277841,59	Метод спутниковых геодезических измерений (определений)	0,10	Закрепление отсутствует
925	480553,16	277842,32	Метод спутниковых геодезических измерений (определений)	0,10	Закрепление отсутствует
926	480556,33	277842,78	Метод спутниковых геодезических измерений (определений)	0,10	Закрепление отсутствует
927	480580,62	277844,85	Метод спутниковых геодезических измерений (определений)	0,10	Закрепление отсутствует
928	480582,05	277845,11	Метод спутниковых геодезических измерений (определений)	0,10	Закрепление отсутствует
929	480616,87	277848,25	Метод спутниковых геодезических измерений (определений)	0,10	Закрепление отсутствует
930	480620,83	277848,45	Метод спутниковых геодезических измерений (определений)	0,10	Закрепление отсутствует
931	480636,67	277851,24	Метод спутниковых геодезических измерений (определений)	0,10	Закрепление отсутствует
932	480654,48	277854,21	Метод спутниковых геодезических измерений (определений)	0,10	Закрепление отсутствует
933	480664,76	277855,28	Метод спутниковых геодезических измерений (определений)	0,10	Закрепление отсутствует
934	480676,72	277857,32	Метод спутниковых геодезических измерений (определений)	0,10	Закрепление отсутствует
935	480686,72	277858,60	Метод спутниковых геодезических измерений (определений)	0,10	Закрепление отсутствует
936	480696,24	277860,75	Метод спутниковых геодезических измерений (определений)	0,10	Закрепление отсутствует
937	480704,23	277861,38	Метод спутниковых геодезических измерений (определений)	0,10	Закрепление отсутствует
938	480706,13	277861,38	Метод спутниковых геодезических измерений (определений)	0,10	Закрепление отсутствует
939	480741,74	277866,96	Метод спутниковых геодезических измерений (определений)	0,10	Закрепление отсутствует
940	480762,04	277869,61	Метод спутниковых геодезических измерений (определений)	0,10	Закрепление отсутствует

ОПИСАНИЕ МЕСТОПОЛОЖЕНИЯ ГРАНИЦ
«Распределительный газопровод среднего и низкого давления с. п. Долаково Назрановский район Республика Ингушетия»
(наименование объекта, местоположение границ которого описано)

Сведения о местоположении границ объекта

1	2	3	4	5	6
941	480781,76	277872,72	Метод спутниковых геодезических измерений (определений)	0,10	Закрепление отсутствует
942	480790,70	277872,98	Метод спутниковых геодезических измерений (определений)	0,10	Закрепление отсутствует
943	480793,32	277873,47	Метод спутниковых геодезических измерений (определений)	0,10	Закрепление отсутствует
944	480801,42	277875,35	Метод спутниковых геодезических измерений (определений)	0,10	Закрепление отсутствует
945	480804,61	277874,79	Метод спутниковых геодезических измерений (определений)	0,10	Закрепление отсутствует
946	480820,10	277877,11	Метод спутниковых геодезических измерений (определений)	0,10	Закрепление отсутствует
947	480840,67	277880,38	Метод спутниковых геодезических измерений (определений)	0,10	Закрепление отсутствует
948	480842,51	277880,75	Метод спутниковых геодезических измерений (определений)	0,10	Закрепление отсутствует
949	480844,72	277881,15	Метод спутниковых геодезических измерений (определений)	0,10	Закрепление отсутствует
950	480861,33	277884,40	Метод спутниковых геодезических измерений (определений)	0,10	Закрепление отсутствует
951	480863,12	277884,76	Метод спутниковых геодезических измерений (определений)	0,10	Закрепление отсутствует
952	480881,36	277887,08	Метод спутниковых геодезических измерений (определений)	0,10	Закрепление отсутствует
953	480883,00	277887,53	Метод спутниковых геодезических измерений (определений)	0,10	Закрепление отсутствует
954	480901,08	277889,26	Метод спутниковых геодезических измерений (определений)	0,10	Закрепление отсутствует
955	480918,18	277890,25	Метод спутниковых геодезических измерений (определений)	0,10	Закрепление отсутствует
956	480920,47	277890,84	Метод спутниковых геодезических измерений (определений)	0,10	Закрепление отсутствует
957	480940,54	277892,90	Метод спутниковых геодезических измерений (определений)	0,10	Закрепление отсутствует

ОПИСАНИЕ МЕСТОПОЛОЖЕНИЯ ГРАНИЦ

«Распределительный газопровод среднего и низкого давления с. п. Долаково Назрановский район Республика Ингушетия»

(наименование объекта, местоположение границ которого описано)

Сведения о местоположении границ объекта

1	2	3	4	5	6
958	480948,24	277892,83	Метод спутниковых геодезических измерений (определений)	0,10	Закрепление отсутствует
959	480958,55	277894,42	Метод спутниковых геодезических измерений (определений)	0,10	Закрепление отсутствует
960	480960,88	277894,93	Метод спутниковых геодезических измерений (определений)	0,10	Закрепление отсутствует
961	480980,30	277896,47	Метод спутниковых геодезических измерений (определений)	0,10	Закрепление отсутствует
962	480997,50	277898,38	Метод спутниковых геодезических измерений (определений)	0,10	Закрепление отсутствует
963	480999,03	277898,51	Метод спутниковых геодезических измерений (определений)	0,10	Закрепление отсутствует
964	481000,35	277898,97	Метод спутниковых геодезических измерений (определений)	0,10	Закрепление отсутствует
965	481018,36	277900,74	Метод спутниковых геодезических измерений (определений)	0,10	Закрепление отсутствует
966	481019,76	277900,83	Метод спутниковых геодезических измерений (определений)	0,10	Закрепление отсутствует
967	481037,47	277901,86	Метод спутниковых геодезических измерений (определений)	0,10	Закрепление отсутствует
968	481040,03	277902,13	Метод спутниковых геодезических измерений (определений)	0,10	Закрепление отсутствует
969	481057,24	277902,36	Метод спутниковых геодезических измерений (определений)	0,10	Закрепление отсутствует
970	481059,98	277902,75	Метод спутниковых геодезических измерений (определений)	0,10	Закрепление отсутствует
971	481077,16	277903,25	Метод спутниковых геодезических измерений (определений)	0,10	Закрепление отсутствует
972	481079,13	277903,32	Метод спутниковых геодезических измерений (определений)	0,10	Закрепление отсутствует
973	481097,91	277904,45	Метод спутниковых геодезических измерений (определений)	0,10	Закрепление отсутствует
974	481099,82	277904,53	Метод спутниковых геодезических измерений (определений)	0,10	Закрепление отсутствует

ОПИСАНИЕ МЕСТОПОЛОЖЕНИЯ ГРАНИЦ

«Распределительный газопровод среднего и низкого давления с. п. Долаково Назрановский район Республика Ингушетия»

(наименование объекта, местоположение границ которого описано)

Сведения о местоположении границ объекта

1	2	3	4	5	6
975	481116,72	277905,59	Метод спутниковых геодезических измерений (определений)	0,10	Закрепление отсутствует
976	481119,66	277905,46	Метод спутниковых геодезических измерений (определений)	0,10	Закрепление отсутствует
977	481121,96	277905,18	Метод спутниковых геодезических измерений (определений)	0,10	Закрепление отсутствует
978	481122,76	277905,25	Метод спутниковых геодезических измерений (определений)	0,10	Закрепление отсутствует
979	481123,22	277905,27	Метод спутниковых геодезических измерений (определений)	0,10	Закрепление отсутствует
980	481137,26	277906,05	Метод спутниковых геодезических измерений (определений)	0,10	Закрепление отсутствует
981	481139,74	277906,34	Метод спутниковых геодезических измерений (определений)	0,10	Закрепление отсутствует
982	481156,34	277908,29	Метод спутниковых геодезических измерений (определений)	0,10	Закрепление отсутствует
983	481159,03	277907,85	Метод спутниковых геодезических измерений (определений)	0,10	Закрепление отсутствует
984	481176,25	277908,86	Метод спутниковых геодезических измерений (определений)	0,10	Закрепление отсутствует
985	481179,04	277908,89	Метод спутниковых геодезических измерений (определений)	0,10	Закрепление отсутствует
986	481181,71	277909,16	Метод спутниковых геодезических измерений (определений)	0,10	Закрепление отсутствует
987	481198,77	277910,47	Метод спутниковых геодезических измерений (определений)	0,10	Закрепление отсутствует
988	481199,66	277903,87	Метод спутниковых геодезических измерений (определений)	0,10	Закрепление отсутствует
989	481203,12	277878,92	Метод спутниковых геодезических измерений (определений)	0,10	Закрепление отсутствует
990	481205,99	277854,05	Метод спутниковых геодезических измерений (определений)	0,10	Закрепление отсутствует
991	481205,50	277849,09	Метод спутниковых геодезических измерений (определений)	0,10	Закрепление отсутствует

ОПИСАНИЕ МЕСТОПОЛОЖЕНИЯ ГРАНИЦ
«Распределительный газопровод среднего и низкого давления с. п. Долаково Назрановский район Республика Ингушетия»
(наименование объекта, местоположение границ которого описано)

Сведения о местоположении границ объекта

1	2	3	4	5	6
992	481190,10	277844,54	Метод спутниковых геодезических измерений (определений)	0,10	Закрепление отсутствует
993	481168,17	277829,40	Метод спутниковых геодезических измерений (определений)	0,10	Закрепление отсутствует
994	481139,10	277808,39	Метод спутниковых геодезических измерений (определений)	0,10	Закрепление отсутствует
995	481131,63	277804,22	Метод спутниковых геодезических измерений (определений)	0,10	Закрепление отсутствует
996	481130,96	277803,55	Метод спутниковых геодезических измерений (определений)	0,10	Закрепление отсутствует
997	481129,72	277802,63	Метод спутниковых геодезических измерений (определений)	0,10	Закрепление отсутствует
998	481119,88	277765,87	Метод спутниковых геодезических измерений (определений)	0,10	Закрепление отсутствует
999	481111,12	277765,75	Метод спутниковых геодезических измерений (определений)	0,10	Закрепление отсутствует
1000	481111,22	277747,79	Метод спутниковых геодезических измерений (определений)	0,10	Закрепление отсутствует
1001	481109,93	277747,69	Метод спутниковых геодезических измерений (определений)	0,10	Закрепление отсутствует
1002	481109,13	277747,57	Метод спутниковых геодезических измерений (определений)	0,10	Закрепление отсутствует
1003	481108,55	277747,50	Метод спутниковых геодезических измерений (определений)	0,10	Закрепление отсутствует
1004	481108,01	277747,47	Метод спутниковых геодезических измерений (определений)	0,10	Закрепление отсутствует
1005	481089,23	277746,44	Метод спутниковых геодезических измерений (определений)	0,10	Закрепление отсутствует
1006	481088,79	277746,36	Метод спутниковых геодезических измерений (определений)	0,10	Закрепление отсутствует
1007	481033,03	277742,11	Метод спутниковых геодезических измерений (определений)	0,10	Закрепление отсутствует
1008	481011,11	277740,72	Метод спутниковых геодезических измерений (определений)	0,10	Закрепление отсутствует

ОПИСАНИЕ МЕСТОПОЛОЖЕНИЯ ГРАНИЦ

«Распределительный газопровод среднего и низкого давления с. п. Долаково Назрановский район Республика Ингушетия»

(наименование объекта, местоположение границ которого описано)

Сведения о местоположении границ объекта

1	2	3	4	5	6
1009	480967,44	277738,01	Метод спутниковых геодезических измерений (определений)	0,10	Закрепление отсутствует
1010	480887,51	277732,69	Метод спутниковых геодезических измерений (определений)	0,10	Закрепление отсутствует
1011	480885,31	277732,50	Метод спутниковых геодезических измерений (определений)	0,10	Закрепление отсутствует
1012	480866,42	277731,14	Метод спутниковых геодезических измерений (определений)	0,10	Закрепление отсутствует
1013	480844,70	277730,05	Метод спутниковых геодезических измерений (определений)	0,10	Закрепление отсутствует
1014	480805,61	277726,62	Метод спутниковых геодезических измерений (определений)	0,10	Закрепление отсутствует
1015	480800,83	277726,33	Метод спутниковых геодезических измерений (определений)	0,10	Закрепление отсутствует
1016	480795,52	277726,18	Метод спутниковых геодезических измерений (определений)	0,10	Закрепление отсутствует
1017	480792,36	277725,74	Метод спутниковых геодезических измерений (определений)	0,10	Закрепление отсутствует
1018	480749,86	277722,64	Метод спутниковых геодезических измерений (определений)	0,10	Закрепление отсутствует
1019	480745,09	277722,14	Метод спутниковых геодезических измерений (определений)	0,10	Закрепление отсутствует
1020	480705,60	277718,21	Метод спутниковых геодезических измерений (определений)	0,10	Закрепление отсутствует
1021	480704,32	277717,91	Метод спутниковых геодезических измерений (определений)	0,10	Закрепление отсутствует
1022	480666,71	277713,48	Метод спутниковых геодезических измерений (определений)	0,10	Закрепление отсутствует
1023	480664,26	277713,08	Метод спутниковых геодезических измерений (определений)	0,10	Закрепление отсутствует
1024	480623,85	277708,04	Метод спутниковых геодезических измерений (определений)	0,10	Закрепление отсутствует
1025	480622,79	277707,79	Метод спутниковых геодезических измерений (определений)	0,10	Закрепление отсутствует

ОПИСАНИЕ МЕСТОПОЛОЖЕНИЯ ГРАНИЦ

«Распределительный газопровод среднего и низкого давления с. п. Долаково Назрановский район Республика Ингушетия»

(наименование объекта, местоположение границ которого описано)

Сведения о местоположении границ объекта

1	2	3	4	5	6
1026	480622,37	277707,74	Метод спутниковых геодезических измерений (определений)	0,10	Закрепление отсутствует
1027	480623,03	277702,78	Метод спутниковых геодезических измерений (определений)	0,10	Закрепление отсутствует
1028	480623,67	277702,87	Метод спутниковых геодезических измерений (определений)	0,10	Закрепление отсутствует
1029	480624,71	277703,10	Метод спутниковых геодезических измерений (определений)	0,10	Закрепление отсутствует
1030	480664,97	277708,13	Метод спутниковых геодезических измерений (определений)	0,10	Закрепление отсутствует
1031	480667,41	277708,53	Метод спутниковых геодезических измерений (определений)	0,10	Закрепление отсутствует
1032	480705,18	277712,98	Метод спутниковых геодезических измерений (определений)	0,10	Закрепление отсутствует
1033	480706,41	277713,27	Метод спутниковых геодезических измерений (определений)	0,10	Закрепление отсутствует
1034	480745,60	277717,17	Метод спутниковых геодезических измерений (определений)	0,10	Закрепление отсутствует
1035	480750,30	277717,65	Метод спутниковых геодезических измерений (определений)	0,10	Закрепление отсутствует
1036	480792,89	277720,77	Метод спутниковых геодезических измерений (определений)	0,10	Закрепление отсутствует
1037	480795,93	277721,19	Метод спутниковых геодезических измерений (определений)	0,10	Закрепление отсутствует
1038	480801,05	277721,34	Метод спутниковых геодезических измерений (определений)	0,10	Закрепление отсутствует
1039	480805,98	277721,63	Метод спутниковых геодезических измерений (определений)	0,10	Закрепление отсутствует
1040	480845,05	277725,06	Метод спутниковых геодезических измерений (определений)	0,10	Закрепление отсутствует
1041	480866,73	277726,15	Метод спутниковых геодезических измерений (определений)	0,10	Закрепление отсутствует
1042	480885,69	277727,52	Метод спутниковых геодезических измерений (определений)	0,10	Закрепление отсутствует

ОПИСАНИЕ МЕСТОПОЛОЖЕНИЯ ГРАНИЦ

«Распределительный газопровод среднего и низкого давления с. п. Долаково Назрановский район Республика Ингушетия»

(наименование объекта, местоположение границ которого описано)

Сведения о местоположении границ объекта

1	2	3	4	5	6
1043	480887,89	277727,70	Метод спутниковых геодезических измерений (определений)	0,10	Закрепление отсутствует
1044	480967,76	277733,02	Метод спутниковых геодезических измерений (определений)	0,10	Закрепление отсутствует
1045	481011,42	277735,73	Метод спутниковых геодезических измерений (определений)	0,10	Закрепление отсутствует
1046	481033,38	277737,13	Метод спутниковых геодезических измерений (определений)	0,10	Закрепление отсутствует
1047	481089,40	277741,39	Метод спутниковых геодезических измерений (определений)	0,10	Закрепление отсутствует
1048	481089,79	277741,46	Метод спутниковых геодезических измерений (определений)	0,10	Закрепление отсутствует
1049	481108,31	277742,48	Метод спутниковых геодезических измерений (определений)	0,10	Закрепление отсутствует
1050	481109,00	277742,52	Метод спутниковых геодезических измерений (определений)	0,10	Закрепление отсутствует
1051	481109,79	277742,61	Метод спутниковых геодезических измерений (определений)	0,10	Закрепление отсутствует
1052	481110,49	277742,72	Метод спутниковых геодезических измерений (определений)	0,10	Закрепление отсутствует
1053	481112,49	277742,87	Метод спутниковых геодезических измерений (определений)	0,10	Закрепление отсутствует
1054	481113,02	277742,88	Метод спутниковых геодезических измерений (определений)	0,10	Закрепление отсутствует
1055	481113,91	277742,86	Метод спутниковых геодезических измерений (определений)	0,10	Закрепление отсутствует
1056	481114,48	277742,93	Метод спутниковых геодезических измерений (определений)	0,10	Закрепление отсутствует
1057	481114,51	277742,57	Метод спутниковых геодезических измерений (определений)	0,10	Закрепление отсутствует
1058	481114,47	277741,88	Метод спутниковых геодезических измерений (определений)	0,10	Закрепление отсутствует
1059	481114,65	277740,32	Метод спутниковых геодезических измерений (определений)	0,10	Закрепление отсутствует

ОПИСАНИЕ МЕСТОПОЛОЖЕНИЯ ГРАНИЦ
«Распределительный газопровод среднего и низкого давления с. п. Долаково Назрановский район Республика Ингушетия»
(наименование объекта, местоположение границ которого описано)

Сведения о местоположении границ объекта

1	2	3	4	5	6
1060	481114,78	277739,39	Метод спутниковых геодезических измерений (определений)	0,10	Закрепление отсутствует
1061	481114,80	277738,79	Метод спутниковых геодезических измерений (определений)	0,10	Закрепление отсутствует
1062	481114,77	277738,06	Метод спутниковых геодезических измерений (определений)	0,10	Закрепление отсутствует
1063	481117,44	277627,95	Метод спутниковых геодезических измерений (определений)	0,10	Закрепление отсутствует
1064	481116,46	277613,21	Метод спутниковых геодезических измерений (определений)	0,10	Закрепление отсутствует
1065	481091,22	277614,78	Метод спутниковых геодезических измерений (определений)	0,10	Закрепление отсутствует
1066	481082,37	277615,78	Метод спутниковых геодезических измерений (определений)	0,10	Закрепление отсутствует
1067	481052,13	277618,53	Метод спутниковых геодезических измерений (определений)	0,10	Закрепление отсутствует
1068	481047,34	277619,09	Метод спутниковых геодезических измерений (определений)	0,10	Закрепление отсутствует
1069	481026,47	277620,81	Метод спутниковых геодезических измерений (определений)	0,10	Закрепление отсутствует
1070	481005,97	277622,77	Метод спутниковых геодезических измерений (определений)	0,10	Закрепление отсутствует
1071	481003,89	277623,00	Метод спутниковых геодезических измерений (определений)	0,10	Закрепление отсутствует
1072	481000,88	277622,57	Метод спутниковых геодезических измерений (определений)	0,10	Закрепление отсутствует
1073	480996,89	277622,77	Метод спутниковых геодезических измерений (определений)	0,10	Закрепление отсутствует
1074	480984,02	277625,63	Метод спутниковых геодезических измерений (определений)	0,10	Закрепление отсутствует
1075	480974,29	277626,02	Метод спутниковых геодезических измерений (определений)	0,10	Закрепление отсутствует
1076	480949,12	277627,79	Метод спутниковых геодезических измерений (определений)	0,10	Закрепление отсутствует

ОПИСАНИЕ МЕСТОПОЛОЖЕНИЯ ГРАНИЦ

«Распределительный газопровод среднего и низкого давления с. п. Долаково Назрановский район Республика Ингушетия»

(наименование объекта, местоположение границ которого описано)

Сведения о местоположении границ объекта

1	2	3	4	5	6
1077	480945,95	277627,89	Метод спутниковых геодезических измерений (определений)	0,10	Закрепление отсутствует
1078	480928,19	277629,22	Метод спутниковых геодезических измерений (определений)	0,10	Закрепление отсутствует
1079	480923,13	277629,39	Метод спутниковых геодезических измерений (определений)	0,10	Закрепление отсутствует
1080	480913,18	277628,68	Метод спутниковых геодезических измерений (определений)	0,10	Закрепление отсутствует
1081	480885,55	277628,27	Метод спутниковых геодезических измерений (определений)	0,10	Закрепление отсутствует
1082	480865,30	277627,64	Метод спутниковых геодезических измерений (определений)	0,10	Закрепление отсутствует
1083	480842,01	277625,81	Метод спутниковых геодезических измерений (определений)	0,10	Закрепление отсутствует
1084	480806,57	277623,70	Метод спутниковых геодезических измерений (определений)	0,10	Закрепление отсутствует
1085	480767,56	277621,07	Метод спутниковых геодезических измерений (определений)	0,10	Закрепление отсутствует
1086	480748,01	277619,18	Метод спутниковых геодезических измерений (определений)	0,10	Закрепление отсутствует
1087	480727,21	277616,90	Метод спутниковых геодезических измерений (определений)	0,10	Закрепление отсутствует
1088	480708,59	277614,93	Метод спутниковых геодезических измерений (определений)	0,10	Закрепление отсутствует
1089	480688,03	277612,89	Метод спутниковых геодезических измерений (определений)	0,10	Закрепление отсутствует
1090	480665,94	277610,64	Метод спутниковых геодезических измерений (определений)	0,10	Закрепление отсутствует
1091	480665,31	277610,59	Метод спутниковых геодезических измерений (определений)	0,10	Закрепление отсутствует
1092	480665,70	277605,61	Метод спутниковых геодезических измерений (определений)	0,10	Закрепление отсутствует
1093	480666,39	277605,66	Метод спутниковых геодезических измерений (определений)	0,10	Закрепление отсутствует

ОПИСАНИЕ МЕСТОПОЛОЖЕНИЯ ГРАНИЦ

«Распределительный газопровод среднего и низкого давления с. п. Долаково Назрановский район Республика Ингушетия»

(наименование объекта, местоположение границ которого описано)

Сведения о местоположении границ объекта

1	2	3	4	5	6
1094	480688,53	277607,92	Метод спутниковых геодезических измерений (определений)	0,10	Закрепление отсутствует
1095	480709,10	277609,96	Метод спутниковых геодезических измерений (определений)	0,10	Закрепление отсутствует
1096	480727,75	277611,93	Метод спутниковых геодезических измерений (определений)	0,10	Закрепление отсутствует
1097	480748,52	277614,20	Метод спутниковых геодезических измерений (определений)	0,10	Закрепление отсутствует
1098	480767,97	277616,09	Метод спутниковых геодезических измерений (определений)	0,10	Закрепление отсутствует
1099	480806,89	277618,71	Метод спутниковых геодезических измерений (определений)	0,10	Закрепление отсутствует
1100	480842,35	277620,82	Метод спутниковых геодезических измерений (определений)	0,10	Закрепление отсутствует
1101	480865,57	277622,65	Метод спутниковых геодезических измерений (определений)	0,10	Закрепление отсутствует
1102	480885,67	277623,27	Метод спутниковых геодезических измерений (определений)	0,10	Закрепление отсутствует
1103	480913,40	277623,68	Метод спутниковых геодезических измерений (определений)	0,10	Закрепление отсутствует
1104	480921,18	277624,24	Метод спутниковых геодезических измерений (определений)	0,10	Закрепление отсутствует
1105	480921,18	277622,89	Метод спутниковых геодезических измерений (определений)	0,10	Закрепление отсутствует
1106	480920,70	277614,94	Метод спутниковых геодезических измерений (определений)	0,10	Закрепление отсутствует
1107	480920,63	277614,31	Метод спутниковых геодезических измерений (определений)	0,10	Закрепление отсутствует
1108	480920,55	277613,51	Метод спутниковых геодезических измерений (определений)	0,10	Закрепление отсутствует
1109	480920,38	277611,39	Метод спутниковых геодезических измерений (определений)	0,10	Закрепление отсутствует
1110	480920,41	277610,58	Метод спутниковых геодезических измерений (определений)	0,10	Закрепление отсутствует

ОПИСАНИЕ МЕСТОПОЛОЖЕНИЯ ГРАНИЦ

«Распределительный газопровод среднего и низкого давления с. п. Долаково Назрановский район Республика Ингушетия»

(наименование объекта, местоположение границ которого описано)

Сведения о местоположении границ объекта

1	2	3	4	5	6
1111	480920,36	277610,12	Метод спутниковых геодезических измерений (определений)	0,10	Закрепление отсутствует
1112	480920,28	277609,28	Метод спутниковых геодезических измерений (определений)	0,10	Закрепление отсутствует
1113	480916,87	277574,62	Метод спутниковых геодезических измерений (определений)	0,10	Закрепление отсутствует
1114	480897,79	277573,89	Метод спутниковых геодезических измерений (определений)	0,10	Закрепление отсутствует
1115	480890,48	277573,84	Метод спутниковых геодезических измерений (определений)	0,10	Закрепление отсутствует
1116	480864,93	277573,64	Метод спутниковых геодезических измерений (определений)	0,10	Закрепление отсутствует
1117	480856,27	277573,10	Метод спутниковых геодезических измерений (определений)	0,10	Закрепление отсутствует
1118	480841,10	277572,25	Метод спутниковых геодезических измерений (определений)	0,10	Закрепление отсутствует
1119	480837,72	277572,13	Метод спутниковых геодезических измерений (определений)	0,10	Закрепление отсутствует
1120	480828,08	277572,15	Метод спутниковых геодезических измерений (определений)	0,10	Закрепление отсутствует
1121	480801,43	277568,92	Метод спутниковых геодезических измерений (определений)	0,10	Закрепление отсутствует
1122	480797,83	277568,57	Метод спутниковых геодезических измерений (определений)	0,10	Закрепление отсутствует
1123	480780,31	277568,97	Метод спутниковых геодезических измерений (определений)	0,10	Закрепление отсутствует
1124	480753,57	277566,06	Метод спутниковых геодезических измерений (определений)	0,10	Закрепление отсутствует
1125	480753,27	277566,06	Метод спутниковых геодезических измерений (определений)	0,10	Закрепление отсутствует
1126	480736,60	277564,87	Метод спутниковых геодезических измерений (определений)	0,10	Закрепление отсутствует
1127	480707,98	277563,27	Метод спутниковых геодезических измерений (определений)	0,10	Закрепление отсутствует

ОПИСАНИЕ МЕСТОПОЛОЖЕНИЯ ГРАНИЦ

«Распределительный газопровод среднего и низкого давления с. п. Долаково Назрановский район Республика Ингушетия»

(наименование объекта, местоположение границ которого описано)

Сведения о местоположении границ объекта

1	2	3	4	5	6
1128	480693,71	277562,27	Метод спутниковых геодезических измерений (определений)	0,10	Закрепление отсутствует
1129	480692,93	277562,20	Метод спутниковых геодезических измерений (определений)	0,10	Закрепление отсутствует
791	480693,39	277557,22	Метод спутниковых геодезических измерений (определений)	0,10	Закрепление отсутствует
1130	480386,29	278813,29	Метод спутниковых геодезических измерений (определений)	0,10	Закрепление отсутствует
1131	480400,17	278813,45	Метод спутниковых геодезических измерений (определений)	0,10	Закрепление отсутствует
1132	480424,05	278813,90	Метод спутниковых геодезических измерений (определений)	0,10	Закрепление отсутствует
1133	480461,96	278813,90	Метод спутниковых геодезических измерений (определений)	0,10	Закрепление отсутствует
1134	480462,59	278813,84	Метод спутниковых геодезических измерений (определений)	0,10	Закрепление отсутствует
1135	480481,93	278814,14	Метод спутниковых геодезических измерений (определений)	0,10	Закрепление отсутствует
1136	480482,53	278814,16	Метод спутниковых геодезических измерений (определений)	0,10	Закрепление отсутствует
1137	480497,73	278813,93	Метод спутниковых геодезических измерений (определений)	0,10	Закрепление отсутствует
1138	480498,21	278813,94	Метод спутниковых геодезических измерений (определений)	0,10	Закрепление отсутствует
1139	480499,22	278813,84	Метод спутниковых геодезических измерений (определений)	0,10	Закрепление отсутствует
1140	480502,25	278814,60	Метод спутниковых геодезических измерений (определений)	0,10	Закрепление отсутствует
1141	480502,76	278814,52	Метод спутниковых геодезических измерений (определений)	0,10	Закрепление отсутствует
1142	480521,37	278814,48	Метод спутниковых геодезических измерений (определений)	0,10	Закрепление отсутствует

ОПИСАНИЕ МЕСТОПОЛОЖЕНИЯ ГРАНИЦ
«Распределительный газопровод среднего и низкого давления с. п. Долаково Назрановский район Республика Ингушетия»
(наименование объекта, местоположение границ которого описано)

Сведения о местоположении границ объекта

1	2	3	4	5	6
1143	480522,02	278814,43	Метод спутниковых геодезических измерений (определений)	0,10	Закрепление отсутствует
1144	480524,87	278814,57	Метод спутниковых геодезических измерений (определений)	0,10	Закрепление отсутствует
1145	480541,96	278814,96	Метод спутниковых геодезических измерений (определений)	0,10	Закрепление отсутствует
1146	480542,38	278814,97	Метод спутниковых геодезических измерений (определений)	0,10	Закрепление отсутствует
1147	480561,59	278815,32	Метод спутниковых геодезических измерений (определений)	0,10	Закрепление отсутствует
1148	480582,46	278815,29	Метод спутниковых геодезических измерений (определений)	0,10	Закрепление отсутствует
1149	480583,25	278815,32	Метод спутниковых геодезических измерений (определений)	0,10	Закрепление отсутствует
1150	480601,34	278815,31	Метод спутниковых геодезических измерений (определений)	0,10	Закрепление отсутствует
1151	480602,19	278815,23	Метод спутниковых геодезических измерений (определений)	0,10	Закрепление отсутствует
1152	480622,03	278814,88	Метод спутниковых геодезических измерений (определений)	0,10	Закрепление отсутствует
1153	480623,87	278814,90	Метод спутниковых геодезических измерений (определений)	0,10	Закрепление отсутствует
1154	480625,48	278815,15	Метод спутниковых геодезических измерений (определений)	0,10	Закрепление отсутствует
1155	480627,03	278815,30	Метод спутниковых геодезических измерений (определений)	0,10	Закрепление отсутствует
1156	480663,62	278816,90	Метод спутниковых геодезических измерений (определений)	0,10	Закрепление отсутствует
1157	480665,22	278817,10	Метод спутниковых геодезических измерений (определений)	0,10	Закрепление отсутствует
1158	480686,98	278817,55	Метод спутниковых геодезических измерений (определений)	0,10	Закрепление отсутствует
1159	480725,69	278818,03	Метод спутниковых геодезических измерений (определений)	0,10	Закрепление отсутствует

ОПИСАНИЕ МЕСТОПОЛОЖЕНИЯ ГРАНИЦ

«Распределительный газопровод среднего и низкого давления с. п. Долаково Назрановский район Республика Ингушетия»

(наименование объекта, местоположение границ которого описано)

Сведения о местоположении границ объекта

1	2	3	4	5	6
1160	480746,29	278817,98	Метод спутниковых геодезических измерений (определений)	0,10	Закрепление отсутствует
1161	480768,79	278817,94	Метод спутниковых геодезических измерений (определений)	0,10	Закрепление отсутствует
1162	480773,99	278818,43	Метод спутниковых геодезических измерений (определений)	0,10	Закрепление отсутствует
1163	480774,77	278818,50	Метод спутниковых геодезических измерений (определений)	0,10	Закрепление отсутствует
1164	480775,38	278813,90	Метод спутниковых геодезических измерений (определений)	0,10	Закрепление отсутствует
1165	480781,72	278814,75	Метод спутниковых геодезических измерений (определений)	0,10	Закрепление отсутствует
1166	480781,61	278820,51	Метод спутниковых геодезических измерений (определений)	0,10	Закрепление отсутствует
1167	480786,16	278820,56	Метод спутниковых геодезических измерений (определений)	0,10	Закрепление отсутствует
1168	480784,80	278843,68	Метод спутниковых геодезических измерений (определений)	0,10	Закрепление отсутствует
1169	480763,17	278842,93	Метод спутниковых геодезических измерений (определений)	0,10	Закрепление отсутствует
1170	480764,47	278822,95	Метод спутниковых геодезических измерений (определений)	0,10	Закрепление отсутствует
1171	480746,30	278822,98	Метод спутниковых геодезических измерений (определений)	0,10	Закрепление отсутствует
1172	480725,67	278823,03	Метод спутниковых геодезических измерений (определений)	0,10	Закрепление отсутствует
1173	480686,90	278822,55	Метод спутниковых геодезических измерений (определений)	0,10	Закрепление отсутствует
1174	480664,85	278822,09	Метод спутниковых геодезических измерений (определений)	0,10	Закрепление отсутствует
1175	480663,19	278821,88	Метод спутниковых геодезических измерений (определений)	0,10	Закрепление отсутствует
1176	480626,67	278820,29	Метод спутниковых геодезических измерений (определений)	0,10	Закрепление отсутствует

ОПИСАНИЕ МЕСТОПОЛОЖЕНИЯ ГРАНИЦ
«Распределительный газопровод среднего и низкого давления с. п. Долаково Назрановский район Республика Ингушетия»
(наименование объекта, местоположение границ которого описано)

Сведения о местоположении границ объекта

1	2	3	4	5	6
1177	480624,84	278820,11	Метод спутниковых геодезических измерений (определений)	0,10	Закрепление отсутствует
1178	480623,46	278819,89	Метод спутниковых геодезических измерений (определений)	0,10	Закрепление отсутствует
1179	480622,05	278819,88	Метод спутниковых геодезических измерений (определений)	0,10	Закрепление отсутствует
1180	480602,47	278820,23	Метод спутниковых геодезических измерений (определений)	0,10	Закрепление отсутствует
1181	480601,57	278820,31	Метод спутниковых геодезических измерений (определений)	0,10	Закрепление отсутствует
1182	480583,15	278820,32	Метод спутниковых геодезических измерений (определений)	0,10	Закрепление отсутствует
1183	480582,36	278820,29	Метод спутниковых геодезических измерений (определений)	0,10	Закрепление отсутствует
1184	480561,55	278820,32	Метод спутниковых геодезических измерений (определений)	0,10	Закрепление отсутствует
1185	480542,26	278819,97	Метод спутниковых геодезических измерений (определений)	0,10	Закрепление отсутствует
1186	480541,83	278819,96	Метод спутниковых геодезических измерений (определений)	0,10	Закрепление отсутствует
1187	480524,69	278819,57	Метод спутниковых геодезических измерений (определений)	0,10	Закрепление отсутствует
1188	480522,10	278819,44	Метод спутниковых геодезических измерений (определений)	0,10	Закрепление отсутствует
1189	480521,58	278819,48	Метод спутниковых геодезических измерений (определений)	0,10	Закрепление отсутствует
1190	480503,17	278819,52	Метод спутниковых геодезических измерений (определений)	0,10	Закрепление отсутствует
1191	480502,03	278819,70	Метод спутниковых геодезических измерений (определений)	0,10	Закрепление отсутствует
1192	480498,85	278818,90	Метод спутниковых геодезических измерений (определений)	0,10	Закрепление отсутствует
1193	480498,38	278818,95	Метод спутниковых геодезических измерений (определений)	0,10	Закрепление отсутствует

ОПИСАНИЕ МЕСТОПОЛОЖЕНИЯ ГРАНИЦ

«Распределительный газопровод среднего и низкого давления с. п. Долаково Назрановский район Республика Ингушетия»

(наименование объекта, местоположение границ которого описано)

Сведения о местоположении границ объекта

1	2	3	4	5	6
1194	480497,70	278818,93	Метод спутниковых геодезических измерений (определений)	0,10	Закрепление отсутствует
1195	480482,49	278819,16	Метод спутниковых геодезических измерений (определений)	0,10	Закрепление отсутствует
1196	480481,81	278819,14	Метод спутниковых геодезических измерений (определений)	0,10	Закрепление отсутствует
1197	480462,77	278818,85	Метод спутниковых геодезических измерений (определений)	0,10	Закрепление отсутствует
1198	480462,18	278818,90	Метод спутниковых геодезических измерений (определений)	0,10	Закрепление отсутствует
1199	480424,00	278818,90	Метод спутниковых геодезических измерений (определений)	0,10	Закрепление отсутствует
1200	480400,09	278818,45	Метод спутниковых геодезических измерений (определений)	0,10	Закрепление отсутствует
1201	480386,60	278818,30	Метод спутниковых геодезических измерений (определений)	0,10	Закрепление отсутствует
1202	480386,25	278818,34	Метод спутниковых геодезических измерений (определений)	0,10	Закрепление отсутствует
1203	480385,58	278813,39	Метод спутниковых геодезических измерений (определений)	0,10	Закрепление отсутствует
1130	480386,29	278813,29	Метод спутниковых геодезических измерений (определений)	0,10	Закрепление отсутствует
1204	480462,66	278314,03	Метод спутниковых геодезических измерений (определений)	0,10	Закрепление отсутствует
1205	480463,02	278314,06	Метод спутниковых геодезических измерений (определений)	0,10	Закрепление отсутствует
1206	480477,12	278315,56	Метод спутниковых геодезических измерений (определений)	0,10	Закрепление отсутствует
1207	480477,98	278315,57	Метод спутниковых геодезических измерений (определений)	0,10	Закрепление отсутствует
1208	480478,97	278315,61	Метод спутниковых геодезических измерений (определений)	0,10	Закрепление отсутствует

ОПИСАНИЕ МЕСТОПОЛОЖЕНИЯ ГРАНИЦ

«Распределительный газопровод среднего и низкого давления с. п. Долаково Назрановский район Республика Ингушетия»

(наименование объекта, местоположение границ которого описано)

Сведения о местоположении границ объекта

1	2	3	4	5	6
1209	480512,50	278318,19	Метод спутниковых геодезических измерений (определений)	0,10	Закрепление отсутствует
1210	480536,62	278322,38	Метод спутниковых геодезических измерений (определений)	0,10	Закрепление отсутствует
1211	480539,57	278322,88	Метод спутниковых геодезических измерений (определений)	0,10	Закрепление отсутствует
1212	480554,14	278325,41	Метод спутниковых геодезических измерений (определений)	0,10	Закрепление отсутствует
1213	480582,87	278329,28	Метод спутниковых геодезических измерений (определений)	0,10	Закрепление отсутствует
1214	480585,28	278329,32	Метод спутниковых геодезических измерений (определений)	0,10	Закрепление отсутствует
1215	480608,72	278332,43	Метод спутниковых геодезических измерений (определений)	0,10	Закрепление отсутствует
1216	480617,66	278334,24	Метод спутниковых геодезических измерений (определений)	0,10	Закрепление отсутствует
1217	480634,03	278335,42	Метод спутниковых геодезических измерений (определений)	0,10	Закрепление отсутствует
1218	480635,06	278335,62	Метод спутниковых геодезических измерений (определений)	0,10	Закрепление отсутствует
1219	480652,33	278338,51	Метод спутниковых геодезических измерений (определений)	0,10	Закрепление отсутствует
1220	480667,80	278340,49	Метод спутниковых геодезических измерений (определений)	0,10	Закрепление отсутствует
1221	480675,23	278341,85	Метод спутниковых геодезических измерений (определений)	0,10	Закрепление отсутствует
1222	480676,04	278341,77	Метод спутниковых геодезических измерений (определений)	0,10	Закрепление отсутствует
1223	480695,92	278344,80	Метод спутниковых геодезических измерений (определений)	0,10	Закрепление отсутствует
1224	480710,65	278346,17	Метод спутниковых геодезических измерений (определений)	0,10	Закрепление отсутствует
1225	480718,24	278348,39	Метод спутниковых геодезических измерений (определений)	0,10	Закрепление отсутствует

ОПИСАНИЕ МЕСТОПОЛОЖЕНИЯ ГРАНИЦ
«Распределительный газопровод среднего и низкого давления с. п. Долаково Назрановский район Республика Ингушетия»
(наименование объекта, местоположение границ которого описано)

Сведения о местоположении границ объекта

1	2	3	4	5	6
1226	480736,17	278349,90	Метод спутниковых геодезических измерений (определений)	0,10	Закрепление отсутствует
1227	480753,63	278353,44	Метод спутниковых геодезических измерений (определений)	0,10	Закрепление отсутствует
1228	480780,60	278356,60	Метод спутниковых геодезических измерений (определений)	0,10	Закрепление отсутствует
1229	480791,39	278357,29	Метод спутниковых геодезических измерений (определений)	0,10	Закрепление отсутствует
1230	480792,02	278357,42	Метод спутниковых геодезических измерений (определений)	0,10	Закрепление отсутствует
1231	480792,41	278357,49	Метод спутниковых геодезических измерений (определений)	0,10	Закрепление отсутствует
1232	480792,82	278357,50	Метод спутниковых геодезических измерений (определений)	0,10	Закрепление отсутствует
1233	480812,96	278357,16	Метод спутниковых геодезических измерений (определений)	0,10	Закрепление отсутствует
1234	480813,19	278368,86	Метод спутниковых геодезических измерений (определений)	0,10	Закрепление отсутствует
1235	480811,82	278390,72	Метод спутниковых геодезических измерений (определений)	0,10	Закрепление отсутствует
1236	480809,48	278422,21	Метод спутниковых геодезических измерений (определений)	0,10	Закрепление отсутствует
1237	480809,22	278428,86	Метод спутниковых геодезических измерений (определений)	0,10	Закрепление отсутствует
1238	480808,26	278447,16	Метод спутниковых геодезических измерений (определений)	0,10	Закрепление отсутствует
1239	480803,54	278514,64	Метод спутниковых геодезических измерений (определений)	0,10	Закрепление отсутствует
1240	480802,69	278541,93	Метод спутниковых геодезических измерений (определений)	0,10	Закрепление отсутствует
1241	480798,24	278602,80	Метод спутниковых геодезических измерений (определений)	0,10	Закрепление отсутствует
1242	480794,08	278688,96	Метод спутниковых геодезических измерений (определений)	0,10	Закрепление отсутствует

ОПИСАНИЕ МЕСТОПОЛОЖЕНИЯ ГРАНИЦ

«Распределительный газопровод среднего и низкого давления с. п. Долаково Назрановский район Республика Ингушетия»

(наименование объекта, местоположение границ которого описано)

Сведения о местоположении границ объекта

1	2	3	4	5	6
1243	480791,16	278701,58	Метод спутниковых геодезических измерений (определений)	0,10	Закрепление отсутствует
1244	480790,22	278706,57	Метод спутниковых геодезических измерений (определений)	0,10	Закрепление отсутствует
1245	480783,25	278706,91	Метод спутниковых геодезических измерений (определений)	0,10	Закрепление отсутствует
1246	480781,38	278706,90	Метод спутниковых геодезических измерений (определений)	0,10	Закрепление отсутствует
1247	480781,28	278711,87	Метод спутниковых геодезических измерений (определений)	0,10	Закрепление отсутствует
1248	480781,10	278712,67	Метод спутниковых геодезических измерений (определений)	0,10	Закрепление отсутствует
1249	480781,12	278713,45	Метод спутниковых геодезических измерений (определений)	0,10	Закрепление отсутствует
1250	480781,05	278716,51	Метод спутниковых геодезических измерений (определений)	0,10	Закрепление отсутствует
1251	480793,05	278717,82	Метод спутниковых геодезических измерений (определений)	0,10	Закрепление отсутствует
1252	480791,08	278740,51	Метод спутниковых геодезических измерений (определений)	0,10	Закрепление отсутствует
1253	480769,47	278738,94	Метод спутниковых геодезических измерений (определений)	0,10	Закрепление отсутствует
1254	480771,67	278715,52	Метод спутниковых геодезических измерений (определений)	0,10	Закрепление отсутствует
1255	480760,95	278716,17	Метод спутниковых геодезических измерений (определений)	0,10	Закрепление отсутствует
1256	480751,40	278716,42	Метод спутниковых геодезических измерений (определений)	0,10	Закрепление отсутствует
1257	480749,58	278716,51	Метод спутниковых геодезических измерений (определений)	0,10	Закрепление отсутствует
1258	480739,23	278716,65	Метод спутниковых геодезических измерений (определений)	0,10	Закрепление отсутствует
1259	480715,13	278716,96	Метод спутниковых геодезических измерений (определений)	0,10	Закрепление отсутствует

ОПИСАНИЕ МЕСТОПОЛОЖЕНИЯ ГРАНИЦ
«Распределительный газопровод среднего и низкого давления с. п. Долаково Назрановский район Республика Ингушетия»
(наименование объекта, местоположение границ которого описано)

Сведения о местоположении границ объекта

1	2	3	4	5	6
1260	480702,83	278716,99	Метод спутниковых геодезических измерений (определений)	0,10	Закрепление отсутствует
1261	480696,31	278717,22	Метод спутниковых геодезических измерений (определений)	0,10	Закрепление отсутствует
1262	480691,22	278717,16	Метод спутниковых геодезических измерений (определений)	0,10	Закрепление отсутствует
1263	480679,61	278716,66	Метод спутниковых геодезических измерений (определений)	0,10	Закрепление отсутствует
1264	480670,68	278716,85	Метод спутниковых геодезических измерений (определений)	0,10	Закрепление отсутствует
1265	480668,65	278716,81	Метод спутниковых геодезических измерений (определений)	0,10	Закрепление отсутствует
1266	480667,69	278716,82	Метод спутниковых геодезических измерений (определений)	0,10	Закрепление отсутствует
1267	480666,68	278716,81	Метод спутниковых геодезических измерений (определений)	0,10	Закрепление отсутствует
1268	480637,57	278716,36	Метод спутниковых геодезических измерений (определений)	0,10	Закрепление отсутствует
1269	480629,53	278716,50	Метод спутниковых геодезических измерений (определений)	0,10	Закрепление отсутствует
1270	480615,51	278716,05	Метод спутниковых геодезических измерений (определений)	0,10	Закрепление отсутствует
1271	480602,20	278715,81	Метод спутниковых геодезических измерений (определений)	0,10	Закрепление отсутствует
1272	480594,29	278715,94	Метод спутниковых геодезических измерений (определений)	0,10	Закрепление отсутствует
1273	480574,70	278713,55	Метод спутниковых геодезических измерений (определений)	0,10	Закрепление отсутствует
1274	480569,94	278713,43	Метод спутниковых геодезических измерений (определений)	0,10	Закрепление отсутствует
1275	480536,05	278712,72	Метод спутниковых геодезических измерений (определений)	0,10	Закрепление отсутствует
1276	480535,30	278712,79	Метод спутниковых геодезических измерений (определений)	0,10	Закрепление отсутствует

ОПИСАНИЕ МЕСТОПОЛОЖЕНИЯ ГРАНИЦ
«Распределительный газопровод среднего и низкого давления с. п. Долаково Назрановский район Республика Ингушетия»
(наименование объекта, местоположение границ которого описано)

Сведения о местоположении границ объекта

1	2	3	4	5	6
1277	480533,62	278712,83	Метод спутниковых геодезических измерений (определений)	0,10	Закрепление отсутствует
1278	480477,40	278711,93	Метод спутниковых геодезических измерений (определений)	0,10	Закрепление отсутствует
1279	480453,09	278710,06	Метод спутниковых геодезических измерений (определений)	0,10	Закрепление отсутствует
1280	480439,33	278709,35	Метод спутниковых геодезических измерений (определений)	0,10	Закрепление отсутствует
1281	480425,41	278706,50	Метод спутниковых геодезических измерений (определений)	0,10	Закрепление отсутствует
1282	480388,21	278701,15	Метод спутниковых геодезических измерений (определений)	0,10	Закрепление отсутствует
1283	480384,98	278700,51	Метод спутниковых геодезических измерений (определений)	0,10	Закрепление отсутствует
1284	480359,57	278697,01	Метод спутниковых геодезических измерений (определений)	0,10	Закрепление отсутствует
1285	480338,41	278692,99	Метод спутниковых геодезических измерений (определений)	0,10	Закрепление отсутствует
1286	480336,47	278692,44	Метод спутниковых геодезических измерений (определений)	0,10	Закрепление отсутствует
1287	480335,68	278692,31	Метод спутниковых геодезических измерений (определений)	0,10	Закрепление отсутствует
1288	480336,54	278687,38	Метод спутниковых геодезических измерений (определений)	0,10	Закрепление отсутствует
1289	480337,57	278687,56	Метод спутниковых геодезических измерений (определений)	0,10	Закрепление отсутствует
1290	480339,55	278688,11	Метод спутниковых геодезических измерений (определений)	0,10	Закрепление отсутствует
1291	480360,38	278692,07	Метод спутниковых геодезических измерений (определений)	0,10	Закрепление отсутствует
1292	480385,81	278695,58	Метод спутниковых геодезических измерений (определений)	0,10	Закрепление отсутствует
1293	480387,21	278695,86	Метод спутниковых геодезических измерений (определений)	0,10	Закрепление отсутствует

ОПИСАНИЕ МЕСТОПОЛОЖЕНИЯ ГРАНИЦ
«Распределительный газопровод среднего и низкого давления с. п. Долаково Назрановский район Республика Ингушетия»
(наименование объекта, местоположение границ которого описано)

Сведения о местоположении границ объекта

1	2	3	4	5	6
1294	480387,93	278692,49	Метод спутниковых геодезических измерений (определений)	0,10	Закрепление отсутствует
1295	480389,05	278687,52	Метод спутниковых геодезических измерений (определений)	0,10	Закрепление отсутствует
1296	480389,83	278682,28	Метод спутниковых геодезических измерений (определений)	0,10	Закрепление отсутствует
1297	480391,09	278673,26	Метод спутниковых геодезических измерений (определений)	0,10	Закрепление отсутствует
1298	480391,14	278672,77	Метод спутниковых геодезических измерений (определений)	0,10	Закрепление отсутствует
1299	480391,17	278672,02	Метод спутниковых геодезических измерений (определений)	0,10	Закрепление отсутствует
1300	480391,74	278669,22	Метод спутниковых геодезических измерений (определений)	0,10	Закрепление отсутствует
1301	480391,95	278668,67	Метод спутниковых геодезических измерений (определений)	0,10	Закрепление отсутствует
1302	480392,26	278667,29	Метод спутниковых геодезических измерений (определений)	0,10	Закрепление отсутствует
1303	480394,75	278659,15	Метод спутниковых геодезических измерений (определений)	0,10	Закрепление отсутствует
1304	480406,84	278614,36	Метод спутниковых геодезических измерений (определений)	0,10	Закрепление отсутствует
1305	480407,28	278613,29	Метод спутниковых геодезических измерений (определений)	0,10	Закрепление отсутствует
1306	480420,63	278560,17	Метод спутниковых геодезических измерений (определений)	0,10	Закрепление отсутствует
1307	480420,83	278559,15	Метод спутниковых геодезических измерений (определений)	0,10	Закрепление отсутствует
1308	480428,15	278525,38	Метод спутниковых геодезических измерений (определений)	0,10	Закрепление отсутствует
1309	480432,34	278504,17	Метод спутниковых геодезических измерений (определений)	0,10	Закрепление отсутствует
1310	480454,02	278411,35	Метод спутниковых геодезических измерений (определений)	0,10	Закрепление отсутствует

ОПИСАНИЕ МЕСТОПОЛОЖЕНИЯ ГРАНИЦ

«Распределительный газопровод среднего и низкого давления с. п. Долаково Назрановский район Республика Ингушетия»

(наименование объекта, местоположение границ которого описано)

Сведения о местоположении границ объекта

1	2	3	4	5	6
1311	480472,41	278336,01	Метод спутниковых геодезических измерений (определений)	0,10	Закрепление отсутствует
1312	480472,60	278335,42	Метод спутниковых геодезических измерений (определений)	0,10	Закрепление отсутствует
1313	480472,74	278334,94	Метод спутниковых геодезических измерений (определений)	0,10	Закрепление отсутствует
1314	480472,89	278334,37	Метод спутниковых геодезических измерений (определений)	0,10	Закрепление отсутствует
1315	480473,97	278329,51	Метод спутниковых геодезических измерений (определений)	0,10	Закрепление отсутствует
1316	480474,11	278329,05	Метод спутниковых геодезических измерений (определений)	0,10	Закрепление отсутствует
1317	480475,75	278321,08	Метод спутниковых геодезических измерений (определений)	0,10	Закрепление отсутствует
1318	480475,79	278320,44	Метод спутниковых геодезических измерений (определений)	0,10	Закрепление отсутствует
1319	480462,54	278319,04	Метод спутниковых геодезических измерений (определений)	0,10	Закрепление отсутствует
1320	480462,24	278319,01	Метод спутниковых геодезических измерений (определений)	0,10	Закрепление отсутствует
1204	480462,66	278314,03	Метод спутниковых геодезических измерений (определений)	0,10	Закрепление отсутствует
1321	480735,46	278354,86	Метод спутниковых геодезических измерений (определений)	0,10	Закрепление отсутствует
1322	480752,84	278358,39	Метод спутниковых геодезических измерений (определений)	0,10	Закрепление отсутствует
1323	480780,15	278361,58	Метод спутниковых геодезических измерений (определений)	0,10	Закрепление отсутствует
1324	480790,71	278362,26	Метод спутниковых геодезических измерений (определений)	0,10	Закрепление отсутствует
1325	480791,06	278362,33	Метод спутниковых геодезических измерений (определений)	0,10	Закрепление отсутствует

ОПИСАНИЕ МЕСТОПОЛОЖЕНИЯ ГРАНИЦ

«Распределительный газопровод среднего и низкого давления с. п. Долаково Назрановский район Республика Ингушетия»

(наименование объекта, местоположение границ которого описано)

Сведения о местоположении границ объекта

1	2	3	4	5	6
1326	480791,94	278362,49	Метод спутниковых геодезических измерений (определений)	0,10	Закрепление отсутствует
1327	480792,84	278362,50	Метод спутниковых геодезических измерений (определений)	0,10	Закрепление отсутствует
1328	480808,06	278362,24	Метод спутниковых геодезических измерений (определений)	0,10	Закрепление отсутствует
1329	480808,18	278368,75	Метод спутниковых геодезических измерений (определений)	0,10	Закрепление отсутствует
1330	480806,83	278390,38	Метод спутниковых геодезических измерений (определений)	0,10	Закрепление отсутствует
1331	480804,49	278421,93	Метод спутниковых геодезических измерений (определений)	0,10	Закрепление отсутствует
1332	480804,32	278426,28	Метод спутниковых геодезических измерений (определений)	0,10	Закрепление отсутствует
1333	480796,26	278424,61	Метод спутниковых геодезических измерений (определений)	0,10	Закрепление отсутствует
1334	480795,20	278424,40	Метод спутниковых геодезических измерений (определений)	0,10	Закрепление отсутствует
1335	480794,34	278424,36	Метод спутниковых геодезических измерений (определений)	0,10	Закрепление отсутствует
1336	480790,78	278424,28	Метод спутниковых геодезических измерений (определений)	0,10	Закрепление отсутствует
1337	480789,99	278424,31	Метод спутниковых геодезических измерений (определений)	0,10	Закрепление отсутствует
1338	480789,42	278424,35	Метод спутниковых геодезических измерений (определений)	0,10	Закрепление отсутствует
1339	480788,81	278424,30	Метод спутниковых геодезических измерений (определений)	0,10	Закрепление отсутствует
1340	480758,32	278423,61	Метод спутниковых геодезических измерений (определений)	0,10	Закрепление отсутствует
1341	480676,55	278423,37	Метод спутниковых геодезических измерений (определений)	0,10	Закрепление отсутствует
1342	480674,46	278423,18	Метод спутниковых геодезических измерений (определений)	0,10	Закрепление отсутствует

ОПИСАНИЕ МЕСТОПОЛОЖЕНИЯ ГРАНИЦ

«Распределительный газопровод среднего и низкого давления с. п. Долаково Назрановский район Республика Ингушетия»

(наименование объекта, местоположение границ которого описано)

Сведения о местоположении границ объекта

1	2	3	4	5	6
1343	480672,14	278423,07	Метод спутниковых геодезических измерений (определений)	0,10	Закрепление отсутствует
1344	480649,25	278422,32	Метод спутниковых геодезических измерений (определений)	0,10	Закрепление отсутствует
1345	480601,04	278422,40	Метод спутниковых геодезических измерений (определений)	0,10	Закрепление отсутствует
1346	480555,54	278420,47	Метод спутниковых геодезических измерений (определений)	0,10	Закрепление отсутствует
1347	480555,04	278420,43	Метод спутниковых геодезических измерений (определений)	0,10	Закрепление отсутствует
1348	480550,73	278420,43	Метод спутниковых геодезических измерений (определений)	0,10	Закрепление отсутствует
1349	480550,73	278425,43	Метод спутниковых геодезических измерений (определений)	0,10	Закрепление отсутствует
1350	480554,86	278425,43	Метод спутниковых геодезических измерений (определений)	0,10	Закрепление отсутствует
1351	480555,26	278425,46	Метод спутниковых геодезических измерений (определений)	0,10	Закрепление отсутствует
1352	480600,94	278427,40	Метод спутниковых геодезических измерений (определений)	0,10	Закрепление отсутствует
1353	480649,18	278427,32	Метод спутниковых геодезических измерений (определений)	0,10	Закрепление отсутствует
1354	480671,94	278428,07	Метод спутниковых геодезических измерений (определений)	0,10	Закрепление отсутствует
1355	480674,12	278428,17	Метод спутниковых геодезических измерений (определений)	0,10	Закрепление отсутствует
1356	480676,32	278428,37	Метод спутниковых геодезических измерений (определений)	0,10	Закрепление отсутствует
1357	480758,26	278428,61	Метод спутниковых геодезических измерений (определений)	0,10	Закрепление отсутствует
1358	480788,58	278429,30	Метод спутниковых геодезических измерений (определений)	0,10	Закрепление отсутствует
1359	480789,41	278429,36	Метод спутниковых геодезических измерений (определений)	0,10	Закрепление отсутствует

ОПИСАНИЕ МЕСТОПОЛОЖЕНИЯ ГРАНИЦ
«Распределительный газопровод среднего и низкого давления с. п. Долаково Назрановский район Республика Ингушетия»
(наименование объекта, местоположение границ которого описано)

Сведения о местоположении границ объекта

1	2	3	4	5	6
1360	480790,24	278429,31	Метод спутниковых геодезических измерений (определений)	0,10	Закрепление отсутствует
1361	480790,81	278429,28	Метод спутниковых геодезических измерений (определений)	0,10	Закрепление отсутствует
1362	480794,19	278429,36	Метод спутниковых геодезических измерений (определений)	0,10	Закрепление отсутствует
1363	480794,60	278429,37	Метод спутниковых геодезических измерений (определений)	0,10	Закрепление отсутствует
1364	480795,26	278429,51	Метод спутниковых геодезических измерений (определений)	0,10	Закрепление отсутствует
1365	480804,09	278431,34	Метод спутниковых геодезических измерений (определений)	0,10	Закрепление отсутствует
1366	480803,27	278446,85	Метод спутниковых геодезических измерений (определений)	0,10	Закрепление отсутствует
1367	480798,75	278511,46	Метод спутниковых геодезических измерений (определений)	0,10	Закрепление отсутствует
1368	480792,00	278511,38	Метод спутниковых геодезических измерений (определений)	0,10	Закрепление отсутствует
1369	480791,23	278511,29	Метод спутниковых геодезических измерений (определений)	0,10	Закрепление отсутствует
1370	480790,26	278511,33	Метод спутниковых геодезических измерений (определений)	0,10	Закрепление отсутствует
1371	480789,06	278511,39	Метод спутниковых геодезических измерений (определений)	0,10	Закрепление отсутствует
1372	480788,59	278511,39	Метод спутниковых геодезических измерений (определений)	0,10	Закрепление отсутствует
1373	480787,84	278511,37	Метод спутниковых геодезических измерений (определений)	0,10	Закрепление отсутствует
1374	480786,89	278511,43	Метод спутниковых геодезических измерений (определений)	0,10	Закрепление отсутствует
1375	480773,10	278511,48	Метод спутниковых геодезических измерений (определений)	0,10	Закрепление отсутствует
1376	480766,93	278511,62	Метод спутниковых геодезических измерений (определений)	0,10	Закрепление отсутствует

ОПИСАНИЕ МЕСТОПОЛОЖЕНИЯ ГРАНИЦ

«Распределительный газопровод среднего и низкого давления с. п. Долаково Назрановский район Республика Ингушетия»

(наименование объекта, местоположение границ которого описано)

Сведения о местоположении границ объекта

1	2	3	4	5	6
1377	480736,70	278511,62	Метод спутниковых геодезических измерений (определений)	0,10	Закрепление отсутствует
1378	480717,11	278511,04	Метод спутниковых геодезических измерений (определений)	0,10	Закрепление отсутствует
1379	480708,50	278511,02	Метод спутниковых геодезических измерений (определений)	0,10	Закрепление отсутствует
1380	480706,24	278511,25	Метод спутниковых геодезических измерений (определений)	0,10	Закрепление отсутствует
1381	480691,39	278511,16	Метод спутниковых геодезических измерений (определений)	0,10	Закрепление отсутствует
1382	480661,15	278510,18	Метод спутниковых геодезических измерений (определений)	0,10	Закрепление отсутствует
1383	480608,07	278509,86	Метод спутниковых геодезических измерений (определений)	0,10	Закрепление отсутствует
1384	480596,92	278510,54	Метод спутниковых геодезических измерений (определений)	0,10	Закрепление отсутствует
1385	480591,00	278509,80	Метод спутниковых геодезических измерений (определений)	0,10	Закрепление отсутствует
1386	480584,53	278509,83	Метод спутниковых геодезических измерений (определений)	0,10	Закрепление отсутствует
1387	480574,34	278510,16	Метод спутниковых геодезических измерений (определений)	0,10	Закрепление отсутствует
1388	480547,62	278510,87	Метод спутниковых геодезических измерений (определений)	0,10	Закрепление отсутствует
1389	480520,53	278509,60	Метод спутниковых геодезических измерений (определений)	0,10	Закрепление отсутствует
1390	480519,27	278509,71	Метод спутниковых геодезических измерений (определений)	0,10	Закрепление отсутствует
1391	480519,73	278514,69	Метод спутниковых геодезических измерений (определений)	0,10	Закрепление отсутствует
1392	480520,64	278514,61	Метод спутниковых геодезических измерений (определений)	0,10	Закрепление отсутствует
1393	480547,57	278515,88	Метод спутниковых геодезических измерений (определений)	0,10	Закрепление отсутствует

ОПИСАНИЕ МЕСТОПОЛОЖЕНИЯ ГРАНИЦ
«Распределительный газопровод среднего и низкого давления с. п. Долаково Назрановский район Республика Ингушетия»
(наименование объекта, местоположение границ которого описано)

Сведения о местоположении границ объекта

1	2	3	4	5	6
1394	480574,49	278515,16	Метод спутниковых геодезических измерений (определений)	0,10	Закрепление отсутствует
1395	480584,62	278514,83	Метод спутниковых геодезических измерений (определений)	0,10	Закрепление отсутствует
1396	480590,70	278514,81	Метод спутниковых геодезических измерений (определений)	0,10	Закрепление отсутствует
1397	480596,77	278515,56	Метод спутниковых геодезических измерений (определений)	0,10	Закрепление отсутствует
1398	480608,20	278514,86	Метод спутниковых геодезических измерений (определений)	0,10	Закрепление отсутствует
1399	480661,06	278515,18	Метод спутниковых геодезических измерений (определений)	0,10	Закрепление отсутствует
1400	480691,29	278516,16	Метод спутниковых геодезических измерений (определений)	0,10	Закрепление отсутствует
1401	480706,48	278516,25	Метод спутниковых геодезических измерений (определений)	0,10	Закрепление отсутствует
1402	480708,75	278516,02	Метод спутниковых геодезических измерений (определений)	0,10	Закрепление отсутствует
1403	480717,03	278516,04	Метод спутниковых геодезических измерений (определений)	0,10	Закрепление отсутствует
1404	480736,62	278516,62	Метод спутниковых геодезических измерений (определений)	0,10	Закрепление отсутствует
1405	480766,99	278516,62	Метод спутниковых геодезических измерений (определений)	0,10	Закрепление отсутствует
1406	480773,17	278516,48	Метод спутниковых геодезических измерений (определений)	0,10	Закрепление отсутствует
1407	480787,04	278516,43	Метод спутниковых геодезических измерений (определений)	0,10	Закрепление отсутствует
1408	480787,93	278516,38	Метод спутниковых геодезических измерений (определений)	0,10	Закрепление отсутствует
1409	480788,53	278516,39	Метод спутниковых геодезических измерений (определений)	0,10	Закрепление отсутствует
1410	480789,18	278516,39	Метод спутниковых геодезических измерений (определений)	0,10	Закрепление отсутствует

ОПИСАНИЕ МЕСТОПОЛОЖЕНИЯ ГРАНИЦ

«Распределительный газопровод среднего и низкого давления с. п. Долаково Назрановский район Республика Ингушетия»

(наименование объекта, местоположение границ которого описано)

Сведения о местоположении границ объекта

1	2	3	4	5	6
1411	480790,49	278516,33	Метод спутниковых геодезических измерений (определений)	0,10	Закрепление отсутствует
1412	480791,05	278516,30	Метод спутниковых геодезических измерений (определений)	0,10	Закрепление отсутствует
1413	480791,68	278516,38	Метод спутниковых геодезических измерений (определений)	0,10	Закрепление отсутствует
1414	480798,48	278516,46	Метод спутниковых геодезических измерений (определений)	0,10	Закрепление отсутствует
1415	480797,70	278541,67	Метод спутниковых геодезических измерений (определений)	0,10	Закрепление отсутствует
1416	480793,48	278599,37	Метод спутниковых геодезических измерений (определений)	0,10	Закрепление отсутствует
1417	480793,06	278599,25	Метод спутниковых геодезических измерений (определений)	0,10	Закрепление отсутствует
1418	480790,94	278599,16	Метод спутниковых геодезических измерений (определений)	0,10	Закрепление отсутствует
1419	480790,34	278599,19	Метод спутниковых геодезических измерений (определений)	0,10	Закрепление отсутствует
1420	480789,88	278599,21	Метод спутниковых геодезических измерений (определений)	0,10	Закрепление отсутствует
1421	480788,75	278599,22	Метод спутниковых геодезических измерений (определений)	0,10	Закрепление отсутствует
1422	480785,53	278599,38	Метод спутниковых геодезических измерений (определений)	0,10	Закрепление отсутствует
1423	480767,89	278597,72	Метод спутниковых геодезических измерений (определений)	0,10	Закрепление отсутствует
1424	480750,38	278597,25	Метод спутниковых геодезических измерений (определений)	0,10	Закрепление отсутствует
1425	480732,40	278595,72	Метод спутниковых геодезических измерений (определений)	0,10	Закрепление отсутствует
1426	480728,84	278596,10	Метод спутниковых геодезических измерений (определений)	0,10	Закрепление отсутствует
1427	480725,73	278596,12	Метод спутниковых геодезических измерений (определений)	0,10	Закрепление отсутствует

ОПИСАНИЕ МЕСТОПОЛОЖЕНИЯ ГРАНИЦ

«Распределительный газопровод среднего и низкого давления с. п. Долаково Назрановский район Республика Ингушетия»

(наименование объекта, местоположение границ которого описано)

Сведения о местоположении границ объекта

1	2	3	4	5	6
1428	480719,34	278595,85	Метод спутниковых геодезических измерений (определений)	0,10	Закрепление отсутствует
1429	480690,38	278594,79	Метод спутниковых геодезических измерений (определений)	0,10	Закрепление отсутствует
1430	480666,28	278594,63	Метод спутниковых геодезических измерений (определений)	0,10	Закрепление отсутствует
1431	480650,79	278594,03	Метод спутниковых геодезических измерений (определений)	0,10	Закрепление отсутствует
1432	480645,75	278594,50	Метод спутниковых геодезических измерений (определений)	0,10	Закрепление отсутствует
1433	480625,27	278594,43	Метод спутниковых геодезических измерений (определений)	0,10	Закрепление отсутствует
1434	480606,20	278592,94	Метод спутниковых геодезических измерений (определений)	0,10	Закрепление отсутствует
1435	480568,94	278593,53	Метод спутниковых геодезических измерений (определений)	0,10	Закрепление отсутствует
1436	480567,02	278593,87	Метод спутниковых геодезических измерений (определений)	0,10	Закрепление отсутствует
1437	480563,56	278593,86	Метод спутниковых геодезических измерений (определений)	0,10	Закрепление отсутствует
1438	480522,98	278594,55	Метод спутниковых геодезических измерений (определений)	0,10	Закрепление отсутствует
1439	480522,63	278594,49	Метод спутниковых геодезических измерений (определений)	0,10	Закрепление отсутствует
1440	480516,20	278594,40	Метод спутниковых геодезических измерений (определений)	0,10	Закрепление отсутствует
1441	480501,79	278594,03	Метод спутниковых геодезических измерений (определений)	0,10	Закрепление отсутствует
1442	480461,89	278593,86	Метод спутниковых геодезических измерений (определений)	0,10	Закрепление отсутствует
1443	480458,09	278594,71	Метод спутниковых геодезических измерений (определений)	0,10	Закрепление отсутствует
1444	480455,45	278599,34	Метод спутниковых геодезических измерений (определений)	0,10	Закрепление отсутствует

ОПИСАНИЕ МЕСТОПОЛОЖЕНИЯ ГРАНИЦ

«Распределительный газопровод среднего и низкого давления с. п. Долаково Назрановский район Республика Ингушетия»

(наименование объекта, местоположение границ которого описано)

Сведения о местоположении границ объекта

1	2	3	4	5	6
1445	480453,95	278602,36	Метод спутниковых геодезических измерений (определений)	0,10	Закрепление отсутствует
1446	480448,10	278645,27	Метод спутниковых геодезических измерений (определений)	0,10	Закрепление отсутствует
1447	480447,48	278648,16	Метод спутниковых геодезических измерений (определений)	0,10	Закрепление отсутствует
1448	480438,58	278690,92	Метод спутниковых геодезических измерений (определений)	0,10	Закрепление отсутствует
1449	480438,36	278691,93	Метод спутниковых геодезических измерений (определений)	0,10	Закрепление отсутствует
1450	480438,27	278692,85	Метод спутниковых геодезических измерений (определений)	0,10	Закрепление отсутствует
1451	480438,21	278693,30	Метод спутниковых геодезических измерений (определений)	0,10	Закрепление отсутствует
1452	480438,01	278694,21	Метод спутниковых геодезических измерений (определений)	0,10	Закрепление отсутствует
1453	480437,66	278695,29	Метод спутниковых геодезических измерений (определений)	0,10	Закрепление отсутствует
1454	480437,69	278696,40	Метод спутниковых геодезических измерений (определений)	0,10	Закрепление отсутствует
1455	480436,94	278703,76	Метод спутниковых геодезических измерений (определений)	0,10	Закрепление отсутствует
1456	480426,27	278701,57	Метод спутниковых геодезических измерений (определений)	0,10	Закрепление отсутствует
1457	480392,15	278696,66	Метод спутниковых геодезических измерений (определений)	0,10	Закрепление отсутствует
1458	480392,81	278693,56	Метод спутниковых геодезических измерений (определений)	0,10	Закрепление отсутствует
1459	480393,97	278688,45	Метод спутниковых геодезических измерений (определений)	0,10	Закрепление отсутствует
1460	480394,78	278683,00	Метод спутниковых геодезических измерений (определений)	0,10	Закрепление отсутствует
1461	480396,05	278673,88	Метод спутниковых геодезических измерений (определений)	0,10	Закрепление отсутствует

ОПИСАНИЕ МЕСТОПОЛОЖЕНИЯ ГРАНИЦ

«Распределительный газопровод среднего и низкого давления с. п. Долаково Назрановский район Республика Ингушетия»

(наименование объекта, местоположение границ которого описано)

Сведения о местоположении границ объекта

1	2	3	4	5	6
1462	480396,13	278673,16	Метод спутниковых геодезических измерений (определений)	0,10	Закрепление отсутствует
1463	480396,15	278672,63	Метод спутниковых геодезических измерений (определений)	0,10	Закрепление отсутствует
1464	480396,55	278670,63	Метод спутниковых геодезических измерений (определений)	0,10	Закрепление отсутствует
1465	480396,75	278670,14	Метод спутниковых геодезических измерений (определений)	0,10	Закрепление отсутствует
1466	480397,10	278668,56	Метод спутниковых геодезических измерений (определений)	0,10	Закрепление отсутствует
1467	480399,55	278660,53	Метод спутниковых геодезических измерений (определений)	0,10	Закрепление отсутствует
1468	480411,59	278615,96	Метод спутниковых геодезических измерений (определений)	0,10	Закрепление отсутствует
1469	480412,04	278614,86	Метод спутниковых геодезических измерений (определений)	0,10	Закрепление отсутствует
1470	480425,51	278561,27	Метод спутниковых геодезических измерений (определений)	0,10	Закрепление отсутствует
1471	480425,73	278560,17	Метод спутниковых геодезических измерений (определений)	0,10	Закрепление отсутствует
1472	480433,05	278526,39	Метод спутниковых геодезических измерений (определений)	0,10	Закрепление отсутствует
1473	480437,23	278505,23	Метод спутниковых геодезических измерений (определений)	0,10	Закрепление отсутствует
1474	480458,89	278412,51	Метод спутниковых геодезических измерений (определений)	0,10	Закрепление отсутствует
1475	480477,22	278337,38	Метод спутниковых геодезических измерений (определений)	0,10	Закрепление отсутствует
1476	480477,38	278336,89	Метод спутниковых геодезических измерений (определений)	0,10	Закрепление отсутствует
1477	480477,56	278336,26	Метод спутниковых геодезических измерений (определений)	0,10	Закрепление отсутствует
1478	480477,75	278335,54	Метод спутниковых геодезических измерений (определений)	0,10	Закрепление отсутствует

ОПИСАНИЕ МЕСТОПОЛОЖЕНИЯ ГРАНИЦ

«Распределительный газопровод среднего и низкого давления с. п. Долаково Назрановский район Республика Ингушетия»

(наименование объекта, местоположение границ которого описано)

Сведения о местоположении границ объекта

1	2	3	4	5	6
1479	480478,81	278330,77	Метод спутниковых геодезических измерений (определений)	0,10	Закрепление отсутствует
1480	480478,96	278330,27	Метод спутниковых геодезических измерений (определений)	0,10	Закрепление отсутствует
1481	480480,72	278321,74	Метод спутниковых геодезических измерений (определений)	0,10	Закрепление отсутствует
1482	480480,78	278320,76	Метод спутниковых геодезических измерений (определений)	0,10	Закрепление отсутствует
1483	480511,88	278323,16	Метод спутниковых геодезических измерений (определений)	0,10	Закрепление отсутствует
1484	480535,77	278327,31	Метод спутниковых геодезических измерений (определений)	0,10	Закрепление отсутствует
1485	480538,73	278327,81	Метод спутниковых геодезических измерений (определений)	0,10	Закрепление отсутствует
1486	480553,38	278330,36	Метод спутниковых геодезических измерений (определений)	0,10	Закрепление отсутствует
1487	480582,50	278334,27	Метод спутниковых геодезических измерений (определений)	0,10	Закрепление отсутствует
1488	480584,91	278334,31	Метод спутниковых геодезических измерений (определений)	0,10	Закрепление отсутствует
1489	480607,90	278337,36	Метод спутниковых геодезических измерений (определений)	0,10	Закрепление отсутствует
1490	480616,99	278339,20	Метод спутниковых геодезических измерений (определений)	0,10	Закрепление отсутствует
1491	480633,35	278340,38	Метод спутниковых геодезических измерений (определений)	0,10	Закрепление отсутствует
1492	480634,16	278340,54	Метод спутниковых геодезических измерений (определений)	0,10	Закрепление отсутствует
1493	480651,61	278343,45	Метод спутниковых геодезических измерений (определений)	0,10	Закрепление отсутствует
1494	480667,03	278345,43	Метод спутниковых геодезических измерений (определений)	0,10	Закрепление отсутствует
1495	480675,02	278346,89	Метод спутниковых геодезических измерений (определений)	0,10	Закрепление отсутствует

ОПИСАНИЕ МЕСТОПОЛОЖЕНИЯ ГРАНИЦ

«Распределительный газопровод среднего и низкого давления с. п. Долаково Назрановский район Республика Ингушетия»

(наименование объекта, местоположение границ которого описано)

Сведения о местоположении границ объекта

1	2	3	4	5	6
1496	480675,91	278346,80	Метод спутниковых геодезических измерений (определений)	0,10	Закрепление отсутствует
1497	480695,31	278349,76	Метод спутниковых геодезических измерений (определений)	0,10	Закрепление отсутствует
1498	480709,71	278351,11	Метод спутниковых геодезических измерений (определений)	0,10	Закрепление отсутствует
1499	480717,42	278353,36	Метод спутниковых геодезических измерений (определений)	0,10	Закрепление отсутствует
1500	480718,08	278353,38	Метод спутниковых геодезических измерений (определений)	0,10	Закрепление отсутствует
1321	480735,46	278354,86	Метод спутниковых геодезических измерений (определений)	0,10	Закрепление отсутствует
1501	480690,27	278599,79	Метод спутниковых геодезических измерений (определений)	0,10	Закрепление отсутствует
1502	480719,14	278600,84	Метод спутниковых геодезических измерений (определений)	0,10	Закрепление отсутствует
1503	480725,64	278601,12	Метод спутниковых геодезических измерений (определений)	0,10	Закрепление отсутствует
1504	480729,12	278601,10	Метод спутниковых геодезических измерений (определений)	0,10	Закрепление отсутствует
1505	480732,45	278600,75	Метод спутниковых геодезических измерений (определений)	0,10	Закрепление отсутствует
1506	480750,10	278602,25	Метод спутниковых геодезических измерений (определений)	0,10	Закрепление отсутствует
1507	480767,59	278602,72	Метод спутниковых геодезических измерений (определений)	0,10	Закрепление отсутствует
1508	480785,42	278604,39	Метод спутниковых геодезических измерений (определений)	0,10	Закрепление отсутствует
1509	480788,90	278604,22	Метод спутниковых геодезических измерений (определений)	0,10	Закрепление отсутствует
1510	480789,99	278604,21	Метод спутниковых геодезических измерений (определений)	0,10	Закрепление отсутствует

ОПИСАНИЕ МЕСТОПОЛОЖЕНИЯ ГРАНИЦ

«Распределительный газопровод среднего и низкого давления с. п. Долаково Назрановский район Республика Ингушетия»

(наименование объекта, местоположение границ которого описано)

Сведения о местоположении границ объекта

1	2	3	4	5	6
1511	480790,53	278604,19	Метод спутниковых геодезических измерений (определений)	0,10	Закрепление отсутствует
1512	480790,94	278604,17	Метод спутниковых геодезических измерений (определений)	0,10	Закрепление отсутствует
1513	480792,30	278604,23	Метод спутниковых геодезических измерений (определений)	0,10	Закрепление отсутствует
1514	480792,77	278604,35	Метод спутниковых геодезических измерений (определений)	0,10	Закрепление отсутствует
1515	480793,16	278604,38	Метод спутниковых геодезических измерений (определений)	0,10	Закрепление отсутствует
1516	480789,11	278688,27	Метод спутниковых геодезических измерений (определений)	0,10	Закрепление отсутствует
1517	480786,26	278700,55	Метод спутниковых геодезических измерений (определений)	0,10	Закрепление отсутствует
1518	480786,04	278701,76	Метод спутниковых геодезических измерений (определений)	0,10	Закрепление отсутствует
1519	480783,15	278701,91	Метод спутниковых геодезических измерений (определений)	0,10	Закрепление отсутствует
1520	480780,46	278701,88	Метод спутниковых геодезических измерений (определений)	0,10	Закрепление отсутствует
1521	480776,49	278701,77	Метод спутниковых геодезических измерений (определений)	0,10	Закрепление отсутствует
1522	480776,31	278710,43	Метод спутниковых геодезических измерений (определений)	0,10	Закрепление отсутствует
1523	480776,03	278710,41	Метод спутниковых геодезических измерений (определений)	0,10	Закрепление отсутствует
1524	480774,88	278710,35	Метод спутниковых геодезических измерений (определений)	0,10	Закрепление отсутствует
1525	480771,44	278710,53	Метод спутниковых геодезических измерений (определений)	0,10	Закрепление отсутствует
1526	480760,74	278711,17	Метод спутниковых геодезических измерений (определений)	0,10	Закрепление отсутствует
1527	480751,21	278711,42	Метод спутниковых геодезических измерений (определений)	0,10	Закрепление отсутствует

ОПИСАНИЕ МЕСТОПОЛОЖЕНИЯ ГРАНИЦ

«Распределительный газопровод среднего и низкого давления с. п. Долаково Назрановский район Республика Ингушетия»

(наименование объекта, местоположение границ которого описано)

Сведения о местоположении границ объекта

1	2	3	4	5	6
1528	480749,42	278711,51	Метод спутниковых геодезических измерений (определений)	0,10	Закрепление отсутствует
1529	480739,16	278711,65	Метод спутниковых геодезических измерений (определений)	0,10	Закрепление отсутствует
1530	480715,09	278711,96	Метод спутниковых геодезических измерений (определений)	0,10	Закрепление отсутствует
1531	480702,73	278711,99	Метод спутниковых геодезических измерений (определений)	0,10	Закрепление отсутствует
1532	480696,25	278712,22	Метод спутниковых геодезических измерений (определений)	0,10	Закрепление отсутствует
1533	480691,35	278712,16	Метод спутниковых геодезических измерений (определений)	0,10	Закрепление отсутствует
1534	480679,66	278711,66	Метод спутниковых геодезических измерений (определений)	0,10	Закрепление отсутствует
1535	480670,67	278711,84	Метод спутниковых геодезических измерений (определений)	0,10	Закрепление отсутствует
1536	480668,67	278711,81	Метод спутниковых геодезических измерений (определений)	0,10	Закрепление отсутствует
1537	480667,69	278711,82	Метод спутниковых геодезических измерений (определений)	0,10	Закрепление отсутствует
1538	480666,73	278711,81	Метод спутниковых геодезических измерений (определений)	0,10	Закрепление отсутствует
1539	480637,56	278711,35	Метод спутниковых геодезических измерений (определений)	0,10	Закрепление отсутствует
1540	480629,57	278711,50	Метод спутниковых геодезических измерений (определений)	0,10	Закрепление отсутствует
1541	480615,64	278711,06	Метод спутниковых геодезических измерений (определений)	0,10	Закрепление отсутствует
1542	480602,20	278710,81	Метод спутниковых геодезических измерений (определений)	0,10	Закрепление отсутствует
1543	480594,55	278710,93	Метод спутниковых геодезических измерений (определений)	0,10	Закрепление отсутствует
1544	480575,07	278708,56	Метод спутниковых геодезических измерений (определений)	0,10	Закрепление отсутствует

ОПИСАНИЕ МЕСТОПОЛОЖЕНИЯ ГРАНИЦ
«Распределительный газопровод среднего и низкого давления с. п. Долаково Назрановский район Республика Ингушетия»
(наименование объекта, местоположение границ которого описано)

Сведения о местоположении границ объекта

1	2	3	4	5	6
1545	480570,06	278708,43	Метод спутниковых геодезических измерений (определений)	0,10	Закрепление отсутствует
1546	480535,89	278707,72	Метод спутниковых геодезических измерений (определений)	0,10	Закрепление отсутствует
1547	480535,03	278707,79	Метод спутниковых геодезических измерений (определений)	0,10	Закрепление отсутствует
1548	480533,60	278707,83	Метод спутниковых геодезических измерений (определений)	0,10	Закрепление отсутствует
1549	480477,64	278706,93	Метод спутниковых геодезических измерений (определений)	0,10	Закрепление отсутствует
1550	480453,41	278705,07	Метод спутниковых геодезических измерений (определений)	0,10	Закрепление отсутствует
1551	480441,89	278704,47	Метод спутниковых геодезических измерений (определений)	0,10	Закрепление отсутствует
1552	480442,70	278696,58	Метод спутниковых геодезических измерений (определений)	0,10	Закрепление отсутствует
1553	480442,68	278696,01	Метод спутниковых геодезических измерений (определений)	0,10	Закрепление отсутствует
1554	480442,84	278695,52	Метод спутниковых геодезических измерений (определений)	0,10	Закрепление отсутствует
1555	480443,14	278694,17	Метод спутниковых геодезических измерений (определений)	0,10	Закрепление отсутствует
1556	480443,24	278693,43	Метод спутниковых геодезических измерений (определений)	0,10	Закрепление отсутствует
1557	480443,31	278692,71	Метод спутниковых геодезических измерений (определений)	0,10	Закрепление отсутствует
1558	480443,47	278691,96	Метод спутниковых геодезических измерений (определений)	0,10	Закрепление отсутствует
1559	480452,38	278649,19	Метод спутниковых геодезических измерений (определений)	0,10	Закрепление отсутствует
1560	480453,03	278646,13	Метод спутниковых геодезических измерений (определений)	0,10	Закрепление отсутствует
1561	480458,79	278603,85	Метод спутниковых геодезических измерений (определений)	0,10	Закрепление отсутствует

ОПИСАНИЕ МЕСТОПОЛОЖЕНИЯ ГРАНИЦ

«Распределительный газопровод среднего и низкого давления с. п. Долаково Назрановский район Республика Ингушетия»

(наименование объекта, местоположение границ которого описано)

Сведения о местоположении границ объекта

1	2	3	4	5	6
1562	480459,86	278601,70	Метод спутниковых геодезических измерений (определений)	0,10	Закрепление отсутствует
1563	480461,34	278599,11	Метод спутниковых геодезических измерений (определений)	0,10	Закрепление отсутствует
1564	480462,44	278598,86	Метод спутниковых геодезических измерений (определений)	0,10	Закрепление отсутствует
1565	480501,71	278599,03	Метод спутниковых геодезических измерений (определений)	0,10	Закрепление отсутствует
1566	480516,10	278599,40	Метод спутниковых геодезических измерений (определений)	0,10	Закрепление отсутствует
1567	480522,18	278599,48	Метод спутниковых геодезических измерений (определений)	0,10	Закрепление отсутствует
1568	480522,60	278599,55	Метод спутниковых геодезических измерений (определений)	0,10	Закрепление отсутствует
1569	480563,59	278598,86	Метод спутниковых геодезических измерений (определений)	0,10	Закрепление отсутствует
1570	480567,07	278598,87	Метод спутниковых геодезических измерений (определений)	0,10	Закрепление отсутствует
1571	480567,66	278598,86	Метод спутниковых геодезических измерений (определений)	0,10	Закрепление отсутствует
1572	480569,45	278598,52	Метод спутниковых геодезических измерений (определений)	0,10	Закрепление отсутствует
1573	480606,05	278597,94	Метод спутниковых геодезических измерений (определений)	0,10	Закрепление отсутствует
1574	480625,07	278599,43	Метод спутниковых геодезических измерений (определений)	0,10	Закрепление отсутствует
1575	480645,98	278599,50	Метод спутниковых геодезических измерений (определений)	0,10	Закрепление отсутствует
1576	480650,92	278599,04	Метод спутниковых геодезических измерений (определений)	0,10	Закрепление отсутствует
1577	480666,16	278599,63	Метод спутниковых геодезических измерений (определений)	0,10	Закрепление отсутствует
1501	480690,27	278599,79	Метод спутниковых геодезических измерений (определений)	0,10	Закрепление отсутствует

ОПИСАНИЕ МЕСТОПОЛОЖЕНИЯ ГРАНИЦ

«Распределительный газопровод среднего и низкого давления с. п. Долаково Назрановский район Республика Ингушетия»

(наименование объекта, местоположение границ которого описано)


Сведения о местоположении границ объекта**3. Сведения о характерных точках части (частей) границы объекта**

Обозначение характерных точек части границы	Координаты, м		Метод определения координат характерной точки	Средняя квадратическая погрешность положения характерной точки (M_t), м	Описание обозначения точки на местности (при наличии)
	X	Y			
1	2	3	4	5	6
Часть № —					
—	—	—	—	—	—

ОПИСАНИЕ МЕСТОПОЛОЖЕНИЯ ГРАНИЦ
«Распределительный газопровод среднего и низкого давления с. п. Долаково Назрановский район Республика Ингушетия»
(наименование объекта, местоположение границ которого описано)

План границ объекта

Основной лист



Масштаб 1: 14793

Используемые условные знаки и обозначения:

— область выносного листа,

— номер выносного листа.

Остальные используемые условные знаки и обозначения: приведены на отдельной странице в конце раздела.

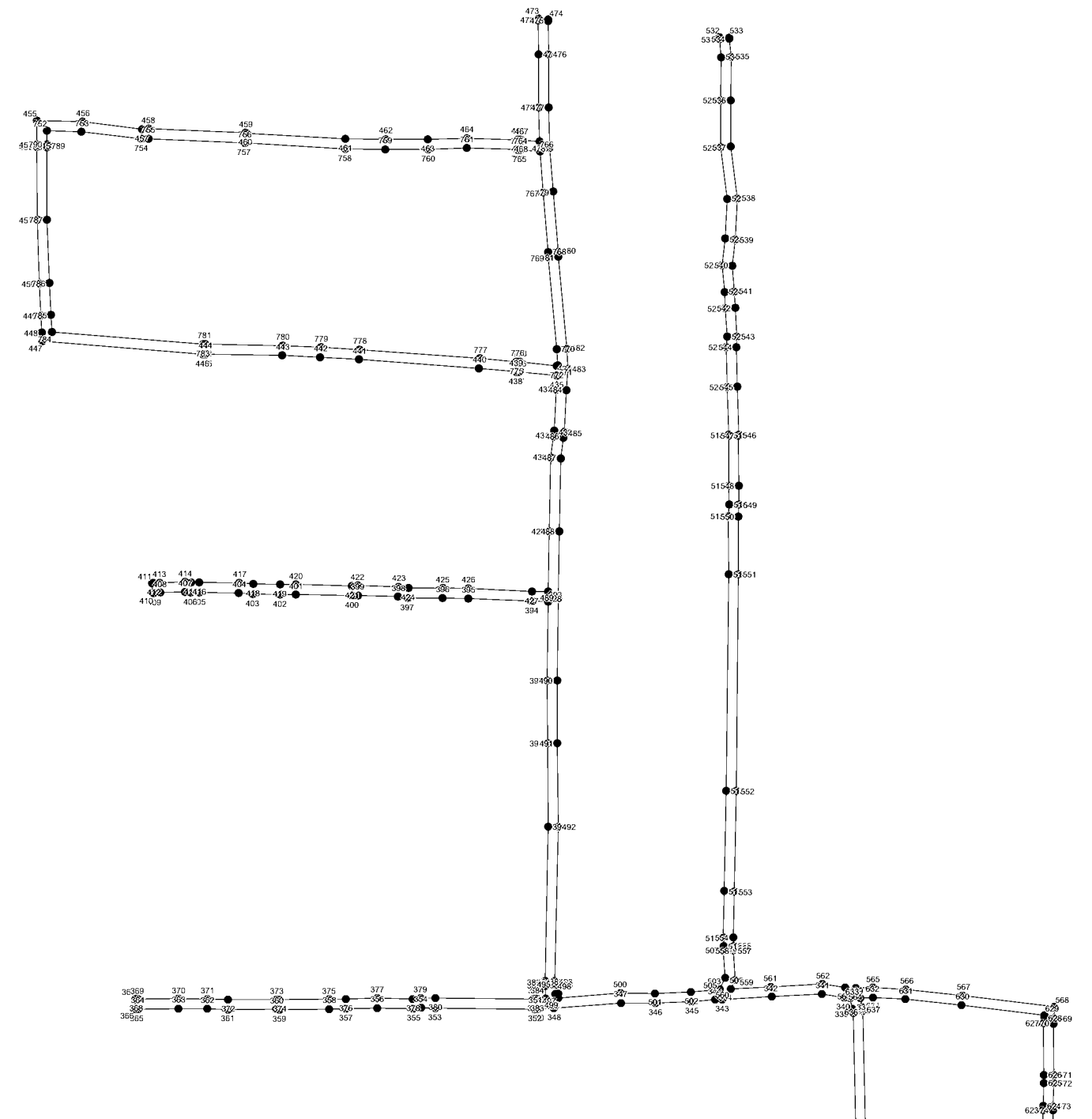
Подпись _____ *Мальсагов М. Х.* Дата *10 сентября 2020 г.*

Место для оттиска печати (при наличии) лица, составившего описание местоположения границ объекта

ОПИСАНИЕ МЕСТОПОЛОЖЕНИЯ ГРАНИЦ
«Распределительный газопровод среднего и низкого давления с. п. Долаково Назрановский район Республика Ингушетия»
(наименование объекта, местоположение границ которого описано)

План границ объекта

Выносной лист №1



Масштаб 1:3000

Используемые условные знаки и обозначения: приведены на отдельной странице в конце раздела.

Подпись _____ Мальсагов М. Х. Дата 10 сентября 2020 г.

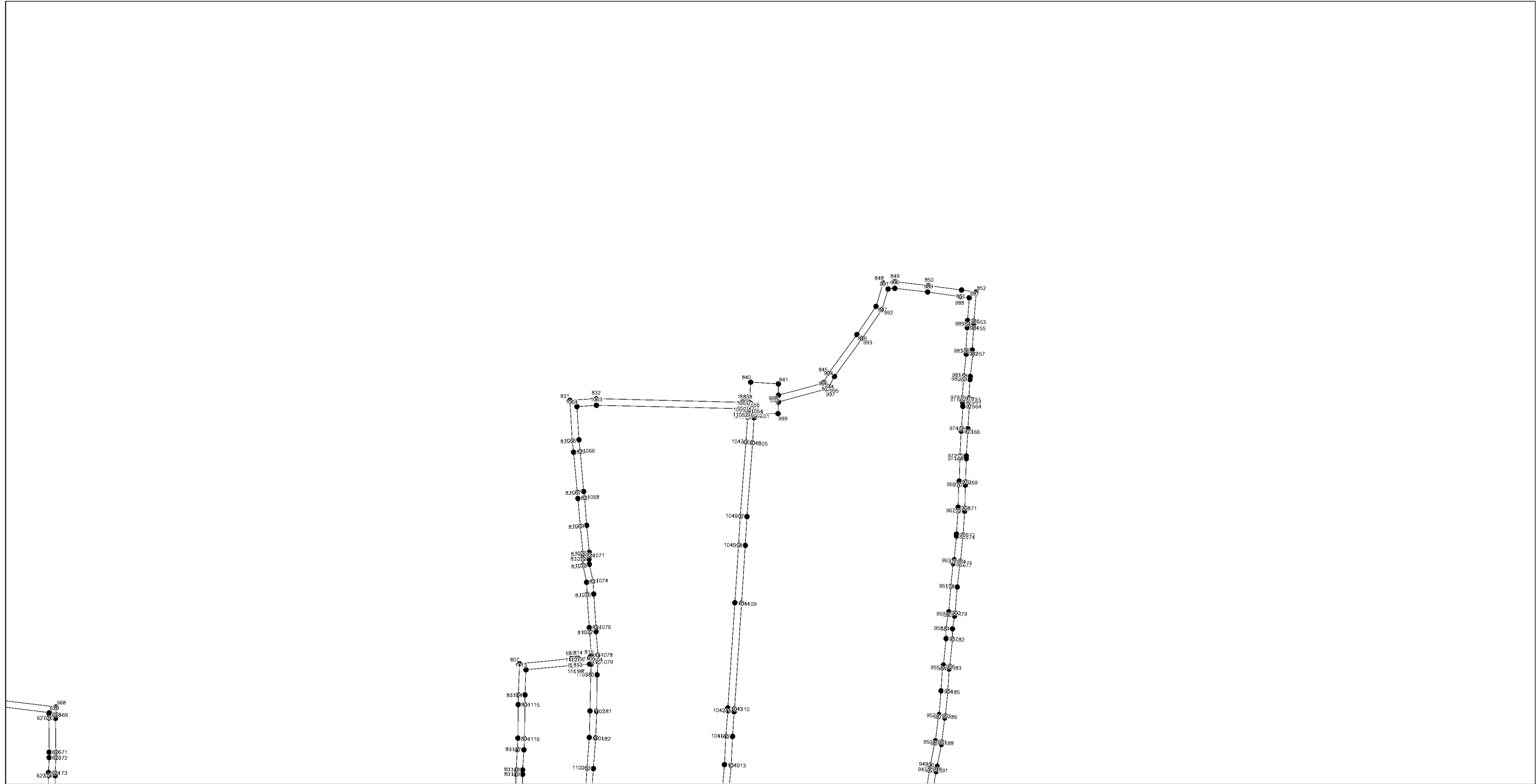
Место для оттиска печати (при наличии) лица, составившего описание местоположения границ объекта

ОПИСАНИЕ МЕСТОПОЛОЖЕНИЯ ГРАНИЦ

«Распределительный газопровод среднего и низкого давления с. п. Долаково Назрановский район Республика Ингушетия»
(наименование объекта, местоположение границ которого описано)

План границ объекта

Выносной лист №2



Масштаб 1:3000

Используемые условные знаки и обозначения: приведены на отдельной странице в конце раздела.


Подпись _____ Мальсагов М. Х. Дата 10 сентября 2020 г.

Место для оттиска печати (при наличии) лица, составившего описание местоположения границ объекта

ОПИСАНИЕ МЕСТОПОЛОЖЕНИЯ ГРАНИЦ
«Распределительный газопровод среднего и низкого давления с. п. Долаково Назрановский район Республика Ингушетия»
(наименование объекта, местоположение границ которого описано)

План границ объекта

Выносной лист №3



Масштаб 1:3000

Используемые условные знаки и обозначения: приведены на отдельной странице в конце раздела.


Подпись _____ *Мальсагов М. Х.* Дата *10 сентября 2020 г.*

Место для оттиска печати (при наличии) лица, составившего описание местоположения границ объекта

ОПИСАНИЕ МЕСТОПОЛОЖЕНИЯ ГРАНИЦ
«Распределительный газопровод среднего и низкого давления с. п. Долаково Назрановский район Республика Ингушетия»
(наименование объекта, местоположение границ которого описано)

План границ объекта

Выносной лист №4



Масштаб 1:3000

Используемые условные знаки и обозначения: приведены на отдельной странице в конце раздела.

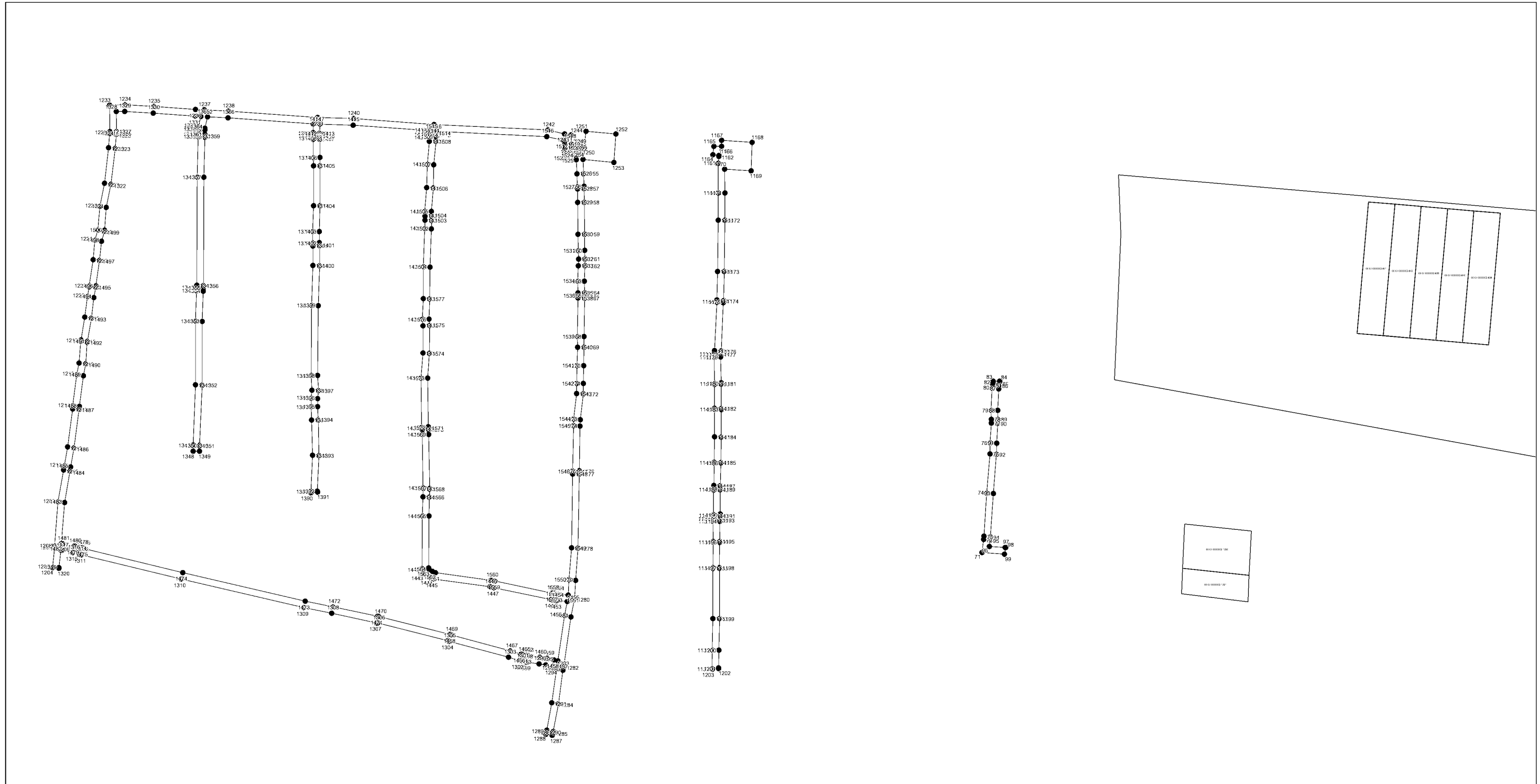
Подпись _____ *Мальсагов М. Х.* Дата *10 сентября 2020 г.*

Место для оттиска печати (при наличии) лица, составившего описание местоположения границ объекта

ОПИСАНИЕ МЕСТОПОЛОЖЕНИЯ ГРАНИЦ
«Распределительный газопровод среднего и низкого давления с. п. Долаково Назрановский район Республика Ингушетия»
(наименование объекта, местоположение границ которого описано)

План границ объекта

Выносной лист №5



Масштаб 1:3000

Используемые условные знаки и обозначения: приведены на отдельной странице в конце раздела.

Подпись _____ *Мальсагов М. Х.* Дата *10 сентября 2020 г.*

Место для оттиска печати (при наличии) лица, составившего описание местоположения границ объекта

ОПИСАНИЕ МЕСТОПОЛОЖЕНИЯ ГРАНИЦ
«Распределительный газопровод среднего и низкого давления с. п. Долаково Назрановский район Республика Ингушетия»
(наименование объекта, местоположение границ которого описано)

План границ объекта

Выносной лист №6



Масштаб 1:3000

Используемые условные знаки и обозначения: приведены на отдельной странице в конце раздела.

Подпись _____ *Мальсагов М. Х.* Дата *10 сентября 2020 г.*

Место для оттиска печати (при наличии) лица, составившего описание местоположения границ объекта

ОПИСАНИЕ МЕСТОПОЛОЖЕНИЯ ГРАНИЦ**«Распределительный газопровод среднего и низкого давления с. п. Долаково Назрановский район Республика Ингушетия»**

(наименование объекта, местоположение границ которого описано)

План границ объекта**Используемые условные знаки и обозначения:**

- – граница объекта,
- – установленная граница муниципального образования,
- – установленная граница населенного пункта,
- – граница земельного участка,
- – характерная точка объекта.



Утверждено
постановлением Правительства
Республики Ингушетия
от «25» февраля 2022г. № 24

ОПИСАНИЕ МЕСТОПОЛОЖЕНИЯ ГРАНИЦ

«Распределительный газопровод среднего и низкого давления с. п. Кантышево Назрановский район Республика Ингушетия» (код стройки 06/842-2)
(наименование объекта, местоположение границ которого описано (далее - объект))

ОПИСАНИЕ МЕСТОПОЛОЖЕНИЯ ГРАНИЦ**«Распределительный газопровод среднего и низкого давления с. п. Кантышево Назрановский район Республика Ингушетия» (код стройки 06/842-2)**

(наименование объекта, местоположение границ которого описано)

№ п/п	Содержание	Номера листов
1	2	3
1	Сведения об объекте	3
2	Сведения о местоположении границ объекта	5
3	Сведения о местоположении измененных (уточненных) границ объекта	71
4	План границ	7272
5	Приложение	
	<i>Доверенность №25-19 от 01.11.2019</i>	—

ОПИСАНИЕ МЕСТОПОЛОЖЕНИЯ ГРАНИЦ

«Распределительный газопровод среднего и низкого давления с. п. Кантышево Назрановский район Республика Ингушетия» (код стройки 06/842-2)

(наименование объекта, местоположение границ которого описано)

Сведения об объекте

№ п/п	Характеристики объекта	Описание характеристик
1	2	3
1	Местоположение объекта	РФ, Республика Ингушетия, Назрановский район с. Кантышево
2	Площадь объекта ± величина погрешности определения площади ($P \pm \Delta P$)	126601±125 кв.м
3	Иные характеристики объекта	<p>В охранных зонах подземного газопровода запрещается производить всякого рода действия, могущие нарушить нормальную эксплуатацию газопровода либо привести к его повреждению в соответствии с правилами охраны газораспределительных сетей, утвержденных постановлением Правительства РФ №878 от 20 ноября 2000 г. (СЗ РФ 2000, 348, ст.4694)., а именно:</p> <ol style="list-style-type: none"> 1. Строить объекты жилищно-гражданского и производственного назначения. 2. Сносить и реконструировать мосты, коллекторы, автомобильные и железные дороги с расположенными на них газораспределительными сетями без предварительного выноса этих газопроводов по согласованию с эксплуатационными организациями. 3. Разрушать берегоукрепительные сооружения, водопропускные устройства, земляные и иные сооружения, предохраняющие газораспределительные сети от разрушений. 4. Перемещать, повреждать, засыпать и уничтожать опознавательные знаки, контрольно-измерительные пункты и другие устройства ГРС. 5. Устраивать свалки и склады, разливать растворы кислот, щелочей и других химически активных веществ. 6. Огораживать и перегораживать охранные зоны, препятствовать доступу персонала эксплуатационных организаций к ГРС для поведения обслуживания и устранения повреждений. 7. Разводить огонь и размещать источники огня. 8. Рыть погреба, копать и обрабатывать почву сельскохозяйственными и мелиоративными орудиями и механизмами на глубину более 0.3 метра. 9. Открывать калитки и двери газорегуляторных пунктов, станций катодной и дренажной защиты, люки подземных колодцев, включать или отключать электроснабжение средств связи, освещения и систем телемеханики. 10. Набрасывать, приставлять и привязывать к опорам и надземным газопроводам, ограждениям и зданиям ГРС посторонние предметы, лестницы. Влезать на них. 11. Самовольно подключаться к ГРС. <p>Другие виды работ (лесохозяйственные, сельскохозяйственные), не попадающие под перечень ограничений, приведённый выше, и не связанные с нарушением земельного горизонта и обработкой почвы на</p>

ОПИСАНИЕ МЕСТОПОЛОЖЕНИЯ ГРАНИЦ**«Распределительный газопровод среднего и низкого давления с. п. Канташево Назрановский район Республика Ингушетия» (код стройки 06/842-2)**

(наименование объекта, местоположение границ которого описано)

Сведения об объекте

1	2	3
		глубину более 0.3 метра, проводятся собственниками, владельцами, пользователями земельных участков в охранной зоне ГРС только при условии письменного уведомления эксплуатационной организации.

ОПИСАНИЕ МЕСТОПОЛОЖЕНИЯ ГРАНИЦ

«Распределительный газопровод среднего и низкого давления с. п. Кантышево Назрановский район Республика Ингушетия» (код стройки 06/842-2)

(наименование объекта, местоположение границ которого описано)

Сведения о местоположении границ объекта**1. Система координат МСК-06****2. Сведения о характерных точках границ объекта**

Обозначение характерных точек границ	Координаты, м		Метод определения координат характерной точки	Средняя квадратическая погрешность положения характерной точки (M _t), м	Описание обозначения точки на местности (при наличии)
	X	Y			
1	2	3	4	5	6
1	480130,68	279153,64	Метод спутниковых геодезических измерений (определений)	0,10	Закрепление отсутствует
2	480164,67	279154,19	Метод спутниковых геодезических измерений (определений)	0,10	Закрепление отсутствует
3	480188,51	279154,38	Метод спутниковых геодезических измерений (определений)	0,10	Закрепление отсутствует
4	480286,27	279155,34	Метод спутниковых геодезических измерений (определений)	0,10	Закрепление отсутствует
5	480309,74	279156,17	Метод спутниковых геодезических измерений (определений)	0,10	Закрепление отсутствует
6	480330,54	279156,28	Метод спутниковых геодезических измерений (определений)	0,10	Закрепление отсутствует
7	480379,52	279158,39	Метод спутниковых геодезических измерений (определений)	0,10	Закрепление отсутствует
8	480386,20	279158,52	Метод спутниковых геодезических измерений (определений)	0,10	Закрепление отсутствует
9	480413,39	279159,18	Метод спутниковых геодезических измерений (определений)	0,10	Закрепление отсутствует
10	480538,58	279165,44	Метод спутниковых геодезических измерений (определений)	0,10	Закрепление отсутствует
11	480538,33	279170,43	Метод спутниковых геодезических измерений (определений)	0,10	Закрепление отсутствует
12	480413,21	279164,17	Метод спутниковых геодезических измерений (определений)	0,10	Закрепление отсутствует
13	480386,09	279163,52	Метод спутниковых геодезических измерений (определений)	0,10	Закрепление отсутствует

ОПИСАНИЕ МЕСТОПОЛОЖЕНИЯ ГРАНИЦ

«Распределительный газопровод среднего и низкого давления с. п. Кантышево Назрановский район Республика Ингушетия» (код стройки 06/842-2)

(наименование объекта, местоположение границ которого описано)

Сведения о местоположении границ объекта

1	2	3	4	5	6
14	480379,36	279163,39	Метод спутниковых геодезических измерений (определений)	0,10	Закрепление отсутствует
15	480330,41	279161,28	Метод спутниковых геодезических измерений (определений)	0,10	Закрепление отсутствует
16	480309,64	279161,17	Метод спутниковых геодезических измерений (определений)	0,10	Закрепление отсутствует
17	480286,15	279160,34	Метод спутниковых геодезических измерений (определений)	0,10	Закрепление отсутствует
18	480188,47	279159,38	Метод спутниковых геодезических измерений (определений)	0,10	Закрепление отсутствует
19	480164,61	279159,19	Метод спутниковых геодезических измерений (определений)	0,10	Закрепление отсутствует
20	480134,86	279158,71	Метод спутниковых геодезических измерений (определений)	0,10	Закрепление отсутствует
21	480123,18	279224,73	Метод спутниковых геодезических измерений (определений)	0,10	Закрепление отсутствует
22	480110,17	279223,04	Метод спутниковых геодезических измерений (определений)	0,10	Закрепление отсутствует
23	480104,25	279255,65	Метод спутниковых геодезических измерений (определений)	0,10	Закрепление отсутствует
24	480115,25	279257,67	Метод спутниковых геодезических измерений (определений)	0,10	Закрепление отсутствует
25	480123,53	279258,17	Метод спутниковых геодезических измерений (определений)	0,10	Закрепление отсутствует
26	480146,07	279258,73	Метод спутниковых геодезических измерений (определений)	0,10	Закрепление отсутствует
27	480182,22	279259,62	Метод спутниковых геодезических измерений (определений)	0,10	Закрепление отсутствует
28	480214,27	279260,33	Метод спутниковых геодезических измерений (определений)	0,10	Закрепление отсутствует
29	480267,44	279261,57	Метод спутниковых геодезических измерений (определений)	0,10	Закрепление отсутствует
30	480318,35	279262,51	Метод спутниковых геодезических измерений (определений)	0,10	Закрепление отсутствует

ОПИСАНИЕ МЕСТОПОЛОЖЕНИЯ ГРАНИЦ

«Распределительный газопровод среднего и низкого давления с. п. Кантышево Назрановский район Республика Ингушетия» (код стройки 06/842-2)

(наименование объекта, местоположение границ которого описано)

Сведения о местоположении границ объекта

1	2	3	4	5	6
31	480373,31	279264,43	Метод спутниковых геодезических измерений (определений)	0,10	Закрепление отсутствует
32	480431,73	279267,49	Метод спутниковых геодезических измерений (определений)	0,10	Закрепление отсутствует
33	480462,30	279269,41	Метод спутниковых геодезических измерений (определений)	0,10	Закрепление отсутствует
34	480519,77	279273,57	Метод спутниковых геодезических измерений (определений)	0,10	Закрепление отсутствует
35	480565,06	279276,61	Метод спутниковых геодезических измерений (определений)	0,10	Закрепление отсутствует
36	480564,73	279281,60	Метод спутниковых геодезических измерений (определений)	0,10	Закрепление отсутствует
37	480519,42	279278,55	Метод спутниковых геодезических измерений (определений)	0,10	Закрепление отсутствует
38	480461,96	279274,40	Метод спутниковых геодезических измерений (определений)	0,10	Закрепление отсутствует
39	480431,44	279272,48	Метод спутниковых геодезических измерений (определений)	0,10	Закрепление отсутствует
40	480373,09	279269,42	Метод спутниковых геодезических измерений (определений)	0,10	Закрепление отсутствует
41	480318,22	279267,51	Метод спутниковых геодезических измерений (определений)	0,10	Закрепление отсутствует
42	480267,33	279266,57	Метод спутниковых геодезических измерений (определений)	0,10	Закрепление отсутствует
43	480214,16	279265,33	Метод спутниковых геодезических измерений (определений)	0,10	Закрепление отсутствует
44	480182,10	279264,62	Метод спутниковых геодезических измерений (определений)	0,10	Закрепление отсутствует
45	480145,95	279263,73	Метод спутниковых геодезических измерений (определений)	0,10	Закрепление отсутствует
46	480123,32	279263,16	Метод спутниковых геодезических измерений (определений)	0,10	Закрепление отсутствует
47	480114,65	279262,64	Метод спутниковых геодезических измерений (определений)	0,10	Закрепление отсутствует

ОПИСАНИЕ МЕСТОПОЛОЖЕНИЯ ГРАНИЦ

«Распределительный газопровод среднего и низкого давления с. п. Кантышево Назрановский район Республика Ингушетия» (код стройки 06/842-2)

(наименование объекта, местоположение границ которого описано)

Сведения о местоположении границ объекта

1	2	3	4	5	6
48	480103,40	279260,58	Метод спутниковых геодезических измерений (определений)	0,10	Закрепление отсутствует
49	480086,74	279362,15	Метод спутниковых геодезических измерений (определений)	0,10	Закрепление отсутствует
50	480086,69	279362,44	Метод спутниковых геодезических измерений (определений)	0,10	Закрепление отсутствует
51	480094,85	279374,84	Метод спутниковых геодезических измерений (определений)	0,10	Закрепление отсутствует
52	480169,22	279377,74	Метод спутниковых геодезических измерений (определений)	0,10	Закрепление отсутствует
53	480244,25	279379,92	Метод спутниковых геодезических измерений (определений)	0,10	Закрепление отсутствует
54	480298,37	279381,41	Метод спутниковых геодезических измерений (определений)	0,10	Закрепление отсутствует
55	480383,04	279381,18	Метод спутниковых геодезических измерений (определений)	0,10	Закрепление отсутствует
56	480479,71	279382,63	Метод спутниковых геодезических измерений (определений)	0,10	Закрепление отсутствует
57	480479,64	279387,63	Метод спутниковых геодезических измерений (определений)	0,10	Закрепление отсутствует
58	480383,01	279386,18	Метод спутниковых геодезических измерений (определений)	0,10	Закрепление отсутствует
59	480298,31	279386,41	Метод спутниковых геодезических измерений (определений)	0,10	Закрепление отсутствует
60	480244,11	279384,91	Метод спутниковых геодезических измерений (определений)	0,10	Закрепление отсутствует
61	480169,05	279382,74	Метод спутниковых геодезических измерений (определений)	0,10	Закрепление отсутствует
62	480092,09	279379,73	Метод спутниковых геодезических измерений (определений)	0,10	Закрепление отсутствует
63	480085,46	279369,64	Метод спутниковых геодезических измерений (определений)	0,10	Закрепление отсутствует
64	480066,08	279483,08	Метод спутниковых геодезических измерений (определений)	0,10	Закрепление отсутствует

ОПИСАНИЕ МЕСТОПОЛОЖЕНИЯ ГРАНИЦ

«Распределительный газопровод среднего и низкого давления с. п. Кантышево Назрановский район Республика Ингушетия» (код стройки 06/842-2)

(наименование объекта, местоположение границ которого описано)

Сведения о местоположении границ объекта

1	2	3	4	5	6
65	480065,73	279485,22	Метод спутниковых геодезических измерений (определений)	0,10	Закрепление отсутствует
66	480079,88	279487,42	Метод спутниковых геодезических измерений (определений)	0,10	Закрепление отсутствует
67	480113,37	279489,31	Метод спутниковых геодезических измерений (определений)	0,10	Закрепление отсутствует
68	480117,02	279489,50	Метод спутниковых геодезических измерений (определений)	0,10	Закрепление отсутствует
69	480183,04	279492,14	Метод спутниковых геодезических измерений (определений)	0,10	Закрепление отсутствует
70	480276,77	279494,21	Метод спутниковых геодезических измерений (определений)	0,10	Закрепление отсутствует
71	480495,36	279503,37	Метод спутниковых геодезических измерений (определений)	0,10	Закрепление отсутствует
72	480495,15	279508,37	Метод спутниковых геодезических измерений (определений)	0,10	Закрепление отсутствует
73	480276,61	279499,21	Метод спутниковых геодезических измерений (определений)	0,10	Закрепление отсутствует
74	480182,88	279497,14	Метод спутниковых геодезических измерений (определений)	0,10	Закрепление отсутствует
75	480116,79	279494,49	Метод спутниковых геодезических измерений (определений)	0,10	Закрепление отсутствует
76	480113,10	279494,31	Метод спутниковых геодезических измерений (определений)	0,10	Закрепление отсутствует
77	480079,35	279492,40	Метод спутниковых геодезических измерений (определений)	0,10	Закрепление отсутствует
78	480064,87	279490,15	Метод спутниковых геодезических измерений (определений)	0,10	Закрепление отсутствует
79	480044,99	279599,44	Метод спутниковых геодезических измерений (определений)	0,10	Закрепление отсутствует
80	480087,71	279603,79	Метод спутниковых геодезических измерений (определений)	0,10	Закрепление отсутствует
81	480132,40	279605,51	Метод спутниковых геодезических измерений (определений)	0,10	Закрепление отсутствует

ОПИСАНИЕ МЕСТОПОЛОЖЕНИЯ ГРАНИЦ

«Распределительный газопровод среднего и низкого давления с. п. Кантышево Назрановский район Республика Ингушетия» (код стройки 06/842-2)

(наименование объекта, местоположение границ которого описано)

Сведения о местоположении границ объекта

1	2	3	4	5	6
82	480163,59	279606,35	Метод спутниковых геодезических измерений (определений)	0,10	Закрепление отсутствует
83	480258,92	279609,78	Метод спутниковых геодезических измерений (определений)	0,10	Закрепление отсутствует
84	480348,45	279610,13	Метод спутниковых геодезических измерений (определений)	0,10	Закрепление отсутствует
85	480370,88	279611,50	Метод спутниковых геодезических измерений (определений)	0,10	Закрепление отсутствует
86	480477,76	279620,84	Метод спутниковых геодезических измерений (определений)	0,10	Закрепление отсутствует
87	480477,32	279625,82	Метод спутниковых геодезических измерений (определений)	0,10	Закрепление отсутствует
88	480370,51	279616,49	Метод спутниковых геодезических измерений (определений)	0,10	Закрепление отсутствует
89	480348,29	279615,13	Метод спутниковых геодезических измерений (определений)	0,10	Закрепление отсутствует
90	480258,82	279614,77	Метод спутниковых геодезических измерений (определений)	0,10	Закрепление отсутствует
91	480163,43	279611,35	Метод спутниковых геодезических измерений (определений)	0,10	Закрепление отсутствует
92	480132,24	279610,51	Метод спутниковых геодезических измерений (определений)	0,10	Закрепление отсутствует
93	480087,36	279608,78	Метод спутниковых геодезических измерений (определений)	0,10	Закрепление отсутствует
94	480044,17	279604,44	Метод спутниковых геодезических измерений (определений)	0,10	Закрепление отсутствует
95	480043,94	279605,99	Метод спутниковых геодезических измерений (определений)	0,10	Закрепление отсутствует
96	480032,58	279663,52	Метод спутниковых геодезических измерений (определений)	0,10	Закрепление отсутствует
97	480038,51	279664,36	Метод спутниковых геодезических измерений (определений)	0,10	Закрепление отсутствует
98	480041,28	279650,03	Метод спутниковых геодезических измерений (определений)	0,10	Закрепление отсутствует

ОПИСАНИЕ МЕСТОПОЛОЖЕНИЯ ГРАНИЦ

«Распределительный газопровод среднего и низкого давления с. п. Кантышево Назрановский район Республика Ингушетия» (код стройки 06/842-2)

(наименование объекта, местоположение границ которого описано)

Сведения о местоположении границ объекта

1	2	3	4	5	6
99	480049,78	279651,66	Метод спутниковых геодезических измерений (определений)	0,10	Закрепление отсутствует
100	480057,30	279614,98	Метод спутниковых геодезических измерений (определений)	0,10	Закрепление отсутствует
101	480062,19	279615,99	Метод спутниковых геодезических измерений (определений)	0,10	Закрепление отсутствует
102	480054,69	279652,60	Метод спутниковых геодезических измерений (определений)	0,10	Закрепление отсутствует
103	480062,56	279654,11	Метод спутниковых геодезических измерений (определений)	0,10	Закрепление отсутствует
104	480058,09	279677,22	Метод спутниковых геодезических измерений (определений)	0,10	Закрепление отсутствует
105	480036,82	279673,13	Метод спутниковых геодезических измерений (определений)	0,10	Закрепление отсутствует
106	480037,56	279669,28	Метод спутниковых геодезических измерений (определений)	0,10	Закрепление отсутствует
107	480031,73	279668,45	Метод спутниковых геодезических измерений (определений)	0,10	Закрепление отсутствует
108	480026,64	279702,01	Метод спутниковых геодезических измерений (определений)	0,10	Закрепление отсутствует
109	480025,29	279711,33	Метод спутниковых геодезических измерений (определений)	0,10	Закрепление отсутствует
110	480049,90	279715,14	Метод спутниковых геодезических измерений (определений)	0,10	Закрепление отсутствует
111	480181,80	279722,52	Метод спутниковых геодезических измерений (определений)	0,10	Закрепление отсутствует
112	480233,34	279724,71	Метод спутниковых геодезических измерений (определений)	0,10	Закрепление отсутствует
113	480462,10	279737,49	Метод спутниковых геодезических измерений (определений)	0,10	Закрепление отсутствует
114	480461,82	279742,48	Метод спутниковых геодезических измерений (определений)	0,10	Закрепление отсутствует
115	480233,09	279729,70	Метод спутниковых геодезических измерений (определений)	0,10	Закрепление отсутствует

ОПИСАНИЕ МЕСТОПОЛОЖЕНИЯ ГРАНИЦ

«Распределительный газопровод среднего и низкого давления с. п. Кантышево Назрановский район Республика Ингушетия» (код стройки 06/842-2)

(наименование объекта, местоположение границ которого описано)

Сведения о местоположении границ объекта

1	2	3	4	5	6
116	480181,55	279727,51	Метод спутниковых геодезических измерений (определений)	0,10	Закрепление отсутствует
117	480049,37	279720,12	Метод спутниковых геодезических измерений (определений)	0,10	Закрепление отсутствует
118	480024,46	279716,26	Метод спутниковых геодезических измерений (определений)	0,10	Закрепление отсутствует
119	480009,20	279800,12	Метод спутниковых геодезических измерений (определений)	0,10	Закрепление отсутствует
120	480008,85	279802,55	Метод спутниковых геодезических измерений (определений)	0,10	Закрепление отсутствует
121	480005,56	279824,40	Метод спутниковых геодезических измерений (определений)	0,10	Закрепление отсутствует
122	480043,77	279827,90	Метод спутниковых геодезических измерений (определений)	0,10	Закрепление отсутствует
123	480132,53	279835,67	Метод спутниковых геодезических измерений (определений)	0,10	Закрепление отсутствует
124	480234,22	279843,05	Метод спутниковых геодезических измерений (определений)	0,10	Закрепление отсутствует
125	480266,54	279845,64	Метод спутниковых геодезических измерений (определений)	0,10	Закрепление отсутствует
126	480327,40	279850,94	Метод спутниковых геодезических измерений (определений)	0,10	Закрепление отсутствует
127	480341,90	279852,72	Метод спутниковых геодезических измерений (определений)	0,10	Закрепление отсутствует
128	480352,40	279854,19	Метод спутниковых геодезических измерений (определений)	0,10	Закрепление отсутствует
129	480351,65	279858,87	Метод спутниковых геодезических измерений (определений)	0,10	Закрепление отсутствует
130	480326,87	279855,91	Метод спутниковых геодезических измерений (определений)	0,10	Закрепление отсутствует
131	480266,12	279850,63	Метод спутниковых геодезических измерений (определений)	0,10	Закрепление отсутствует
132	480233,84	279848,04	Метод спутниковых геодезических измерений (определений)	0,10	Закрепление отсутствует

ОПИСАНИЕ МЕСТОПОЛОЖЕНИЯ ГРАНИЦ

«Распределительный газопровод среднего и низкого давления с. п. Кантышево Назрановский район Республика Ингушетия» (код стройки 06/842-2)

(наименование объекта, местоположение границ которого описано)

Сведения о местоположении границ объекта

1	2	3	4	5	6
133	480132,13	279840,66	Метод спутниковых геодезических измерений (определений)	0,10	Закрепление отсутствует
134	480043,33	279832,88	Метод спутниковых геодезических измерений (определений)	0,10	Закрепление отсутствует
135	480004,80	279829,35	Метод спутниковых геодезических измерений (определений)	0,10	Закрепление отсутствует
136	479993,01	279905,25	Метод спутниковых геодезических измерений (определений)	0,10	Закрепление отсутствует
137	479986,77	279948,04	Метод спутниковых геодезических измерений (определений)	0,10	Закрепление отсутствует
138	480007,36	279950,27	Метод спутниковых геодезических измерений (определений)	0,10	Закрепление отсутствует
139	480013,74	279950,49	Метод спутниковых геодезических измерений (определений)	0,10	Закрепление отсутствует
140	480069,10	279953,79	Метод спутниковых геодезических измерений (определений)	0,10	Закрепление отсутствует
141	480113,45	279957,24	Метод спутниковых геодезических измерений (определений)	0,10	Закрепление отсутствует
142	480148,53	279958,91	Метод спутниковых геодезических измерений (определений)	0,10	Закрепление отсутствует
143	480191,80	279962,47	Метод спутниковых геодезических измерений (определений)	0,10	Закрепление отсутствует
144	480292,51	279969,85	Метод спутниковых геодезических измерений (определений)	0,10	Закрепление отсутствует
145	480329,26	279970,89	Метод спутниковых геодезических измерений (определений)	0,10	Закрепление отсутствует
146	480329,11	279975,89	Метод спутниковых геодезических измерений (определений)	0,10	Закрепление отсутствует
147	480292,26	279974,84	Метод спутниковых геодезических измерений (определений)	0,10	Закрепление отсутствует
148	480191,42	279967,46	Метод спутниковых геодезических измерений (определений)	0,10	Закрепление отсутствует
149	480148,20	279963,90	Метод спутниковых геодезических измерений (определений)	0,10	Закрепление отсутствует

ОПИСАНИЕ МЕСТОПОЛОЖЕНИЯ ГРАНИЦ

«Распределительный газопровод среднего и низкого давления с. п. Кантышево Назрановский район Республика Ингушетия» (код стройки 06/842-2)

(наименование объекта, местоположение границ которого описано)

Сведения о местоположении границ объекта

1	2	3	4	5	6
150	480113,13	279962,23	Метод спутниковых геодезических измерений (определений)	0,10	Закрепление отсутствует
151	480068,75	279958,78	Метод спутниковых геодезических измерений (определений)	0,10	Закрепление отсутствует
152	480013,50	279955,49	Метод спутниковых геодезических измерений (определений)	0,10	Закрепление отсутствует
153	480007,01	279955,26	Метод спутниковых геодезических измерений (определений)	0,10	Закрепление отсутствует
154	479986,01	279952,99	Метод спутниковых геодезических измерений (определений)	0,10	Закрепление отсутствует
155	479968,73	280061,21	Метод спутниковых геодезических измерений (определений)	0,10	Закрепление отсутствует
156	479980,82	280061,96	Метод спутниковых геодезических измерений (определений)	0,10	Закрепление отсутствует
157	480019,78	280065,09	Метод спутниковых геодезических измерений (определений)	0,10	Закрепление отсутствует
158	480155,89	280077,97	Метод спутниковых геодезических измерений (определений)	0,10	Закрепление отсутствует
159	480171,48	280079,53	Метод спутниковых геодезических измерений (определений)	0,10	Закрепление отсутствует
160	480198,33	280081,39	Метод спутниковых геодезических измерений (определений)	0,10	Закрепление отсутствует
161	480289,91	280087,60	Метод спутниковых геодезических измерений (определений)	0,10	Закрепление отсутствует
162	480348,08	280091,78	Метод спутниковых геодезических измерений (определений)	0,10	Закрепление отсутствует
163	480347,72	280096,77	Метод спутниковых геодезических измерений (определений)	0,10	Закрепление отсутствует
164	480289,57	280092,59	Метод спутниковых геодезических измерений (определений)	0,10	Закрепление отсутствует
165	480197,99	280086,38	Метод спутниковых геодезических измерений (определений)	0,10	Закрепление отсутствует
166	480171,06	280084,52	Метод спутниковых геодезических измерений (определений)	0,10	Закрепление отсутствует

ОПИСАНИЕ МЕСТОПОЛОЖЕНИЯ ГРАНИЦ

«Распределительный газопровод среднего и низкого давления с. п. Кантышево Назрановский район Республика Ингушетия» (код стройки 06/842-2)

(наименование объекта, местоположение границ которого описано)

Сведения о местоположении границ объекта

1	2	3	4	5	6
167	480155,41	280082,94	Метод спутниковых геодезических измерений (определений)	0,10	Закрепление отсутствует
168	480019,35	280070,07	Метод спутниковых геодезических измерений (определений)	0,10	Закрепление отсутствует
169	479980,46	280066,95	Метод спутниковых геодезических измерений (определений)	0,10	Закрепление отсутствует
170	479967,96	280066,17	Метод спутниковых геодезических измерений (определений)	0,10	Закрепление отсутствует
171	479935,49	280279,48	Метод спутниковых геодезических измерений (определений)	0,10	Закрепление отсутствует
172	479945,91	280281,19	Метод спутниковых геодезических измерений (определений)	0,10	Закрепление отсутствует
173	479950,18	280281,93	Метод спутниковых геодезических измерений (определений)	0,10	Закрепление отсутствует
174	479973,62	280285,26	Метод спутниковых геодезических измерений (определений)	0,10	Закрепление отсутствует
175	480001,87	280287,87	Метод спутниковых геодезических измерений (определений)	0,10	Закрепление отсутствует
176	480010,07	280288,31	Метод спутниковых геодезических измерений (определений)	0,10	Закрепление отсутствует
177	480053,12	280292,32	Метод спутниковых геодезических измерений (определений)	0,10	Закрепление отсутствует
178	480075,60	280294,77	Метод спутниковых геодезических измерений (определений)	0,10	Закрепление отсутствует
179	480136,68	280299,67	Метод спутниковых геодезических измерений (определений)	0,10	Закрепление отсутствует
180	480158,21	280301,71	Метод спутниковых геодезических измерений (определений)	0,10	Закрепление отсутствует
181	480175,72	280302,59	Метод спутниковых геодезических измерений (определений)	0,10	Закрепление отсутствует
182	480261,48	280307,08	Метод спутниковых геодезических измерений (определений)	0,10	Закрепление отсутствует
183	480324,62	280309,33	Метод спутниковых геодезических измерений (определений)	0,10	Закрепление отсутствует

ОПИСАНИЕ МЕСТОПОЛОЖЕНИЯ ГРАНИЦ

«Распределительный газопровод среднего и низкого давления с. п. Кантышево Назрановский район Республика Ингушетия» (код стройки 06/842-2)

(наименование объекта, местоположение границ которого описано)

Сведения о местоположении границ объекта

1	2	3	4	5	6
184	480364,90	280312,04	Метод спутниковых геодезических измерений (определений)	0,10	Закрепление отсутствует
185	480364,57	280317,03	Метод спутниковых геодезических измерений (определений)	0,10	Закрепление отсутствует
186	480324,36	280314,32	Метод спутниковых геодезических измерений (определений)	0,10	Закрепление отсутствует
187	480261,26	280312,08	Метод спутниковых геодезических измерений (определений)	0,10	Закрепление отсутствует
188	480175,46	280307,58	Метод спутниковых геодезических измерений (определений)	0,10	Закрепление отсутствует
189	480157,85	280306,70	Метод спутниковых геодезических измерений (определений)	0,10	Закрепление отсутствует
190	480136,25	280304,66	Метод спутниковых геодезических измерений (определений)	0,10	Закрепление отсутствует
191	480075,13	280299,75	Метод спутниковых геодезических измерений (определений)	0,10	Закрепление отсутствует
192	480052,62	280297,30	Метод спутниковых геодезических измерений (определений)	0,10	Закрепление отсутствует
193	480009,70	280293,30	Метод спутниковых геодезических измерений (определений)	0,10	Закрепление отсутствует
194	480001,50	280292,86	Метод спутниковых геодезических измерений (определений)	0,10	Закрепление отсутствует
195	479973,04	280290,23	Метод спутниковых геодезических измерений (определений)	0,10	Закрепление отсутствует
196	479949,40	280286,87	Метод спутниковых геодезических измерений (определений)	0,10	Закрепление отсутствует
197	479945,08	280286,12	Метод спутниковых геодезических измерений (определений)	0,10	Закрепление отсутствует
198	479934,74	280284,42	Метод спутниковых геодезических измерений (определений)	0,10	Закрепление отсутствует
199	479919,92	280382,32	Метод спутниковых геодезических измерений (определений)	0,10	Закрепление отсутствует
200	479918,13	280393,85	Метод спутниковых геодезических измерений (определений)	0,10	Закрепление отсутствует

ОПИСАНИЕ МЕСТОПОЛОЖЕНИЯ ГРАНИЦ

«Распределительный газопровод среднего и низкого давления с. п. Кантышево Назрановский район Республика Ингушетия» (код стройки 06/842-2)

(наименование объекта, местоположение границ которого описано)

Сведения о местоположении границ объекта

1	2	3	4	5	6
201	479916,79	280401,39	Метод спутниковых геодезических измерений (определений)	0,10	Закрепление отсутствует
202	479927,84	280402,38	Метод спутниковых геодезических измерений (определений)	0,10	Закрепление отсутствует
203	479953,99	280404,59	Метод спутниковых геодезических измерений (определений)	0,10	Закрепление отсутствует
204	480010,92	280411,23	Метод спутниковых геодезических измерений (определений)	0,10	Закрепление отсутствует
205	480034,84	280413,33	Метод спутниковых геодезических измерений (определений)	0,10	Закрепление отсутствует
206	480060,71	280415,68	Метод спутниковых геодезических измерений (определений)	0,10	Закрепление отсутствует
207	480080,41	280417,82	Метод спутниковых геодезических измерений (определений)	0,10	Закрепление отсутствует
208	480110,19	280423,93	Метод спутниковых геодезических измерений (определений)	0,10	Закрепление отсутствует
209	480137,24	280432,04	Метод спутниковых геодезических измерений (определений)	0,10	Закрепление отсутствует
210	480141,96	280432,60	Метод спутниковых геодезических измерений (определений)	0,10	Закрепление отсутствует
211	480150,24	280432,89	Метод спутниковых геодезических измерений (определений)	0,10	Закрепление отсутствует
212	480183,73	280432,94	Метод спутниковых геодезических измерений (определений)	0,10	Закрепление отсутствует
213	480194,55	280432,98	Метод спутниковых геодезических измерений (определений)	0,10	Закрепление отсутствует
214	480232,19	280431,77	Метод спутниковых геодезических измерений (определений)	0,10	Закрепление отсутствует
215	480240,18	280432,12	Метод спутниковых геодезических измерений (определений)	0,10	Закрепление отсутствует
216	480307,33	280430,61	Метод спутниковых геодезических измерений (определений)	0,10	Закрепление отсутствует
217	480333,23	280430,22	Метод спутниковых геодезических измерений (определений)	0,10	Закрепление отсутствует

ОПИСАНИЕ МЕСТОПОЛОЖЕНИЯ ГРАНИЦ

«Распределительный газопровод среднего и низкого давления с. п. Кантышево Назрановский район Республика Ингушетия» (код стройки 06/842-2)

(наименование объекта, местоположение границ которого описано)

Сведения о местоположении границ объекта

1	2	3	4	5	6
218	480354,52	280429,55	Метод спутниковых геодезических измерений (определений)	0,10	Закрепление отсутствует
219	480375,30	280429,25	Метод спутниковых геодезических измерений (определений)	0,10	Закрепление отсутствует
220	480375,38	280434,24	Метод спутниковых геодезических измерений (определений)	0,10	Закрепление отсутствует
221	480354,64	280434,55	Метод спутниковых геодезических измерений (определений)	0,10	Закрепление отсутствует
222	480333,35	280435,22	Метод спутниковых геодезических измерений (определений)	0,10	Закрепление отсутствует
223	480307,42	280435,61	Метод спутниковых геодезических измерений (определений)	0,10	Закрепление отсутствует
224	480240,13	280437,12	Метод спутниковых геодезических измерений (определений)	0,10	Закрепление отсутствует
225	480232,16	280436,77	Метод спутниковых геодезических измерений (определений)	0,10	Закрепление отсутствует
226	480194,63	280437,98	Метод спутниковых геодезических измерений (определений)	0,10	Закрепление отсутствует
227	480183,72	280437,94	Метод спутниковых геодезических измерений (определений)	0,10	Закрепление отсутствует
228	480150,15	280437,89	Метод спутниковых геодезических измерений (определений)	0,10	Закрепление отсутствует
229	480141,58	280437,59	Метод спутниковых геодезических измерений (определений)	0,10	Закрепление отсутствует
230	480136,22	280436,96	Метод спутниковых геодезических измерений (определений)	0,10	Закрепление отсутствует
231	480108,96	280428,79	Метод спутниковых геодезических измерений (определений)	0,10	Закрепление отсутствует
232	480079,64	280422,77	Метод спутниковых геодезических измерений (определений)	0,10	Закрепление отсутствует
233	480060,21	280420,66	Метод спутниковых геодезических измерений (определений)	0,10	Закрепление отсутствует
234	480034,39	280418,31	Метод спутниковых геодезических измерений (определений)	0,10	Закрепление отсутствует

ОПИСАНИЕ МЕСТОПОЛОЖЕНИЯ ГРАНИЦ

«Распределительный газопровод среднего и низкого давления с. п. Кантышево Назрановский район Республика Ингушетия» (код стройки 06/842-2)

(наименование объекта, местоположение границ которого описано)

Сведения о местоположении границ объекта

1	2	3	4	5	6
235	480010,41	280416,20	Метод спутниковых геодезических измерений (определений)	0,10	Закрепление отсутствует
236	479953,49	280409,57	Метод спутниковых геодезических измерений (определений)	0,10	Закрепление отсутствует
237	479927,41	280407,36	Метод спутниковых геодезических измерений (определений)	0,10	Закрепление отсутствует
238	479915,99	280406,34	Метод спутниковых геодезических измерений (определений)	0,10	Закрепление отсутствует
239	479900,02	280513,52	Метод спутниковых геодезических измерений (определений)	0,10	Закрепление отсутствует
240	479915,88	280515,74	Метод спутниковых геодезических измерений (определений)	0,10	Закрепление отсутствует
241	479915,78	280516,58	Метод спутниковых геодезических измерений (определений)	0,10	Закрепление отсутствует
242	479924,36	280517,33	Метод спутниковых геодезических измерений (определений)	0,10	Закрепление отсутствует
243	479945,03	280520,21	Метод спутниковых геодезических измерений (определений)	0,10	Закрепление отсутствует
244	479979,63	280524,32	Метод спутниковых геодезических измерений (определений)	0,10	Закрепление отсутствует
245	480006,71	280526,92	Метод спутниковых геодезических измерений (определений)	0,10	Закрепление отсутствует
246	480038,08	280530,28	Метод спутниковых геодезических измерений (определений)	0,10	Закрепление отсутствует
247	480068,71	280533,26	Метод спутниковых геодезических измерений (определений)	0,10	Закрепление отсутствует
248	480107,53	280538,75	Метод спутниковых геодезических измерений (определений)	0,10	Закрепление отсутствует
249	480129,96	280545,22	Метод спутниковых геодезических измерений (определений)	0,10	Закрепление отсутствует
250	480142,35	280547,63	Метод спутниковых геодезических измерений (определений)	0,10	Закрепление отсутствует
251	480189,50	280549,11	Метод спутниковых геодезических измерений (определений)	0,10	Закрепление отсутствует

ОПИСАНИЕ МЕСТОПОЛОЖЕНИЯ ГРАНИЦ

«Распределительный газопровод среднего и низкого давления с. п. Кантышево Назрановский район Республика Ингушетия» (код стройки 06/842-2)

(наименование объекта, местоположение границ которого описано)

Сведения о местоположении границ объекта

1	2	3	4	5	6
252	480200,46	280548,77	Метод спутниковых геодезических измерений (определений)	0,10	Закрепление отсутствует
253	480217,88	280548,29	Метод спутниковых геодезических измерений (определений)	0,10	Закрепление отсутствует
254	480273,44	280546,90	Метод спутниковых геодезических измерений (определений)	0,10	Закрепление отсутствует
255	480306,08	280545,18	Метод спутниковых геодезических измерений (определений)	0,10	Закрепление отсутствует
256	480319,78	280544,62	Метод спутниковых геодезических измерений (определений)	0,10	Закрепление отсутствует
257	480353,75	280545,28	Метод спутниковых геодезических измерений (определений)	0,10	Закрепление отсутствует
258	480364,64	280546,02	Метод спутниковых геодезических измерений (определений)	0,10	Закрепление отсутствует
259	480384,34	280545,65	Метод спутниковых геодезических измерений (определений)	0,10	Закрепление отсутствует
260	480384,43	280550,65	Метод спутниковых геодезических измерений (определений)	0,10	Закрепление отсутствует
261	480364,52	280551,02	Метод спутниковых геодезических измерений (определений)	0,10	Закрепление отсутствует
262	480353,53	280550,28	Метод спутниковых геодезических измерений (определений)	0,10	Закрепление отсутствует
263	480319,84	280549,62	Метод спутниковых геодезических измерений (определений)	0,10	Закрепление отсутствует
264	480306,31	280550,17	Метод спутниковых геодезических измерений (определений)	0,10	Закрепление отсутствует
265	480273,64	280551,90	Метод спутниковых геодезических измерений (определений)	0,10	Закрепление отсутствует
266	480218,01	280553,29	Метод спутниковых геодезических измерений (определений)	0,10	Закрепление отсутствует
267	480200,61	280553,77	Метод спутниковых геодезических измерений (определений)	0,10	Закрепление отсутствует
268	480189,50	280554,11	Метод спутниковых геодезических измерений (определений)	0,10	Закрепление отсутствует

ОПИСАНИЕ МЕСТОПОЛОЖЕНИЯ ГРАНИЦ

«Распределительный газопровод среднего и низкого давления с. п. Кантышево Назрановский район Республика Ингушетия» (код стройки 06/842-2)

(наименование объекта, местоположение границ которого описано)

Сведения о местоположении границ объекта

1	2	3	4	5	6
269	480141,79	280552,61	Метод спутниковых геодезических измерений (определений)	0,10	Закрепление отсутствует
270	480128,79	280550,09	Метод спутниковых геодезических измерений (определений)	0,10	Закрепление отсутствует
271	480106,48	280543,65	Метод спутниковых геодезических измерений (определений)	0,10	Закрепление отсутствует
272	480068,11	280538,22	Метод спутниковых геодезических измерений (определений)	0,10	Закрепление отсутствует
273	480037,57	280535,25	Метод спутниковых геодезических измерений (определений)	0,10	Закрепление отсутствует
274	480006,21	280531,90	Метод спутниковых геодезических измерений (определений)	0,10	Закрепление отсутствует
275	479979,09	280529,29	Метод спутниковых геодезических измерений (определений)	0,10	Закрепление отсутствует
276	479944,39	280525,17	Метод спутниковых геодезических измерений (определений)	0,10	Закрепление отсутствует
277	479923,80	280522,30	Метод спутниковых геодезических измерений (определений)	0,10	Закрепление отсутствует
278	479915,23	280521,55	Метод спутниковых геодезических измерений (определений)	0,10	Закрепление отсутствует
279	479903,61	280626,15	Метод спутниковых геодезических измерений (определений)	0,10	Закрепление отсутствует
280	479934,31	280629,54	Метод спутниковых геодезических измерений (определений)	0,10	Закрепление отсутствует
281	479973,71	280633,55	Метод спутниковых геодезических измерений (определений)	0,10	Закрепление отсутствует
282	480066,75	280644,03	Метод спутниковых геодезических измерений (определений)	0,10	Закрепление отсутствует
283	480108,24	280649,34	Метод спутниковых геодезических измерений (определений)	0,10	Закрепление отсутствует
284	480117,32	280652,46	Метод спутниковых геодезических измерений (определений)	0,10	Закрепление отсутствует
285	480135,96	280656,52	Метод спутниковых геодезических измерений (определений)	0,10	Закрепление отсутствует

ОПИСАНИЕ МЕСТОПОЛОЖЕНИЯ ГРАНИЦ

«Распределительный газопровод среднего и низкого давления с. п. Кантышево Назрановский район Республика Ингушетия» (код стройки 06/842-2)

(наименование объекта, местоположение границ которого описано)

Сведения о местоположении границ объекта

1	2	3	4	5	6
286	480145,75	280656,94	Метод спутниковых геодезических измерений (определений)	0,10	Закрепление отсутствует
287	480172,32	280658,62	Метод спутниковых геодезических измерений (определений)	0,10	Закрепление отсутствует
288	480199,73	280658,82	Метод спутниковых геодезических измерений (определений)	0,10	Закрепление отсутствует
289	480216,28	280658,49	Метод спутниковых геодезических измерений (определений)	0,10	Закрепление отсутствует
290	480274,84	280657,82	Метод спутниковых геодезических измерений (определений)	0,10	Закрепление отсутствует
291	480286,31	280657,68	Метод спутниковых геодезических измерений (определений)	0,10	Закрепление отсутствует
292	480337,64	280655,48	Метод спутниковых геодезических измерений (определений)	0,10	Закрепление отсутствует
293	480392,98	280653,71	Метод спутниковых геодезических измерений (определений)	0,10	Закрепление отсутствует
294	480393,14	280658,71	Метод спутниковых геодезических измерений (определений)	0,10	Закрепление отсутствует
295	480337,82	280660,47	Метод спутниковых геодезических измерений (определений)	0,10	Закрепление отсутствует
296	480286,45	280662,68	Метод спутниковых геодезических измерений (определений)	0,10	Закрепление отсутствует
297	480274,89	280662,82	Метод спутниковых геодезических измерений (определений)	0,10	Закрепление отсутствует
298	480216,36	280663,49	Метод спутниковых геодезических измерений (определений)	0,10	Закрепление отсутствует
299	480199,76	280663,82	Метод спутниковых геодезических измерений (определений)	0,10	Закрепление отсутствует
300	480172,14	280663,61	Метод спутниковых геодезических измерений (определений)	0,10	Закрепление отсутствует
301	480145,49	280661,94	Метод спутниковых геодезических измерений (определений)	0,10	Закрепление отсутствует
302	480135,31	280661,49	Метод спутниковых геодезических измерений (определений)	0,10	Закрепление отсутствует

ОПИСАНИЕ МЕСТОПОЛОЖЕНИЯ ГРАНИЦ

«Распределительный газопровод среднего и низкого давления с. п. Кантышево Назрановский район Республика Ингушетия» (код стройки 06/842-2)

(наименование объекта, местоположение границ которого описано)

Сведения о местоположении границ объекта

1	2	3	4	5	6
303	480115,97	280657,28	Метод спутниковых геодезических измерений (определений)	0,10	Закрепление отсутствует
304	480107,10	280654,23	Метод спутниковых геодезических измерений (определений)	0,10	Закрепление отсутствует
305	480066,16	280648,99	Метод спутниковых геодезических измерений (определений)	0,10	Закрепление отсутствует
306	479973,18	280638,52	Метод спутниковых геодезических измерений (определений)	0,10	Закрепление отсутствует
307	479933,78	280634,51	Метод спутниковых геодезических измерений (определений)	0,10	Закрепление отсутствует
308	479902,89	280631,10	Метод спутниковых геодезических измерений (определений)	0,10	Закрепление отсутствует
309	479896,88	280665,98	Метод спутниковых геодезических измерений (определений)	0,10	Закрепление отсутствует
310	479893,77	280678,70	Метод спутниковых геодезических измерений (определений)	0,10	Закрепление отсутствует
311	479891,16	280697,43	Метод спутниковых геодезических измерений (определений)	0,10	Закрепление отсутствует
312	479891,47	280720,98	Метод спутниковых геодезических измерений (определений)	0,10	Закрепление отсутствует
313	479891,65	280725,29	Метод спутниковых геодезических измерений (определений)	0,10	Закрепление отсутствует
314	479909,72	280725,28	Метод спутниковых геодезических измерений (определений)	0,10	Закрепление отсутствует
315	479909,74	280735,41	Метод спутниковых геодезических измерений (определений)	0,10	Закрепление отсутствует
316	480243,07	280738,97	Метод спутниковых геодезических измерений (определений)	0,10	Закрепление отсутствует
317	480242,82	280756,95	Метод спутниковых геодезических измерений (определений)	0,10	Закрепление отсутствует
318	480256,98	280756,94	Метод спутниковых геодезических измерений (определений)	0,10	Закрепление отсутствует
319	480256,98	280778,05	Метод спутниковых геодезических измерений (определений)	0,10	Закрепление отсутствует

ОПИСАНИЕ МЕСТОПОЛОЖЕНИЯ ГРАНИЦ

«Распределительный газопровод среднего и низкого давления с. п. Кантышево Назрановский район Республика Ингушетия» (код стройки 06/842-2)

(наименование объекта, местоположение границ которого описано)

Сведения о местоположении границ объекта

1	2	3	4	5	6
320	480234,46	280778,01	Метод спутниковых геодезических измерений (определений)	0,10	Закрепление отсутствует
321	480234,45	280756,90	Метод спутниковых геодезических измерений (определений)	0,10	Закрепление отсутствует
322	480237,62	280756,90	Метод спутниковых геодезических измерений (определений)	0,10	Закрепление отсутствует
323	480237,95	280743,92	Метод спутниковых геодезических измерений (определений)	0,10	Закрепление отсутствует
324	479909,75	280740,41	Метод спутниковых геодезических измерений (определений)	0,10	Закрепление отсутствует
325	479909,76	280746,55	Метод спутниковых геодезических измерений (определений)	0,10	Закрепление отсутствует
326	479887,02	280746,56	Метод спутниковых геодезических измерений (определений)	0,10	Закрепление отсутствует
327	479886,97	280733,19	Метод спутниковых геодезических измерений (определений)	0,10	Закрепление отсутствует
328	479886,47	280721,12	Метод спутниковых геодезических измерений (определений)	0,10	Закрепление отсутствует
329	479886,16	280697,12	Метод спутниковых геодезических измерений (определений)	0,10	Закрепление отсутствует
330	479888,85	280677,76	Метод спутниковых геодезических измерений (определений)	0,10	Закрепление отсутствует
331	479891,98	280664,96	Метод спутниковых геодезических измерений (определений)	0,10	Закрепление отсутствует
332	479898,43	280627,53	Метод спутниковых геодезических измерений (определений)	0,10	Закрепление отсутствует
333	479910,37	280520,02	Метод спутниковых геодезических измерений (определений)	0,10	Закрепление отсутствует
334	479894,33	280517,77	Метод спутниковых геодезических измерений (определений)	0,10	Закрепление отсутствует
335	479911,47	280402,77	Метод спутниковых геодезических измерений (определений)	0,10	Закрепление отсутствует
336	479913,20	280393,03	Метод спутниковых геодезических измерений (определений)	0,10	Закрепление отсутствует

ОПИСАНИЕ МЕСТОПОЛОЖЕНИЯ ГРАНИЦ

«Распределительный газопровод среднего и низкого давления с. п. Кантышево Назрановский район Республика Ингушетия» (код стройки 06/842-2)

(наименование объекта, местоположение границ которого описано)

Сведения о местоположении границ объекта

1	2	3	4	5	6
337	479914,98	280381,56	Метод спутниковых геодезических измерений (определений)	0,10	Закрепление отсутствует
338	479930,25	280280,67	Метод спутниковых геодезических измерений (определений)	0,10	Закрепление отсутствует
339	479963,43	280062,70	Метод спутниковых геодезических измерений (определений)	0,10	Закрепление отсутствует
340	479981,52	279949,40	Метод спутниковых геодезических измерений (определений)	0,10	Закрепление отсутствует
341	479987,73	279906,83	Метод спутниковых геодезических измерений (определений)	0,10	Закрепление отсутствует
342	479962,07	279907,10	Метод спутниковых геодезических измерений (определений)	0,10	Закрепление отсутствует
343	479933,05	279907,65	Метод спутниковых геодезических измерений (определений)	0,10	Закрепление отсутствует
344	479901,67	279909,36	Метод спутниковых геодезических измерений (определений)	0,10	Закрепление отсутствует
345	479879,77	279910,99	Метод спутниковых геодезических измерений (определений)	0,10	Закрепление отсутствует
346	479844,92	279913,94	Метод спутниковых геодезических измерений (определений)	0,10	Закрепление отсутствует
347	479788,70	279917,74	Метод спутниковых геодезических измерений (определений)	0,10	Закрепление отсутствует
348	479720,98	279921,34	Метод спутниковых геодезических измерений (определений)	0,10	Закрепление отсутствует
349	479696,16	279922,35	Метод спутниковых геодезических измерений (определений)	0,10	Закрепление отсутствует
350	479643,31	279925,88	Метод спутниковых геодезических измерений (определений)	0,10	Закрепление отсутствует
351	479600,89	279928,21	Метод спутниковых геодезических измерений (определений)	0,10	Закрепление отсутствует
352	479525,16	279932,27	Метод спутниковых геодезических измерений (определений)	0,10	Закрепление отсутствует
353	479481,20	279934,90	Метод спутниковых геодезических измерений (определений)	0,10	Закрепление отсутствует

ОПИСАНИЕ МЕСТОПОЛОЖЕНИЯ ГРАНИЦ

«Распределительный газопровод среднего и низкого давления с. п. Кантышево Назрановский район Республика Ингушетия» (код стройки 06/842-2)

(наименование объекта, местоположение границ которого описано)

Сведения о местоположении границ объекта

1	2	3	4	5	6
354	479428,09	279937,74	Метод спутниковых геодезических измерений (определений)	0,10	Закрепление отсутствует
355	479427,82	279932,75	Метод спутниковых геодезических измерений (определений)	0,10	Закрепление отсутствует
356	479480,92	279929,91	Метод спутниковых геодезических измерений (определений)	0,10	Закрепление отсутствует
357	479524,88	279927,28	Метод спутниковых геодезических измерений (определений)	0,10	Закрепление отсутствует
358	479600,62	279923,22	Метод спутниковых геодезических измерений (определений)	0,10	Закрепление отсутствует
359	479643,00	279920,89	Метод спутниковых геодезических измерений (определений)	0,10	Закрепление отсутствует
360	479695,89	279917,36	Метод спутниковых геодезических измерений (определений)	0,10	Закрепление отсутствует
361	479720,75	279916,34	Метод спутниковых геодезических измерений (определений)	0,10	Закрепление отсутствует
362	479788,40	279912,74	Метод спутниковых геодезических измерений (определений)	0,10	Закрепление отсутствует
363	479844,54	279908,95	Метод спутниковых геодезических измерений (определений)	0,10	Закрепление отсутствует
364	479879,37	279906,00	Метод спутниковых геодезических измерений (определений)	0,10	Закрепление отсутствует
365	479901,35	279904,37	Метод спутниковых геодезических измерений (определений)	0,10	Закрепление отсутствует
366	479932,86	279902,65	Метод спутниковых геодезических измерений (определений)	0,10	Закрепление отсутствует
367	479962,00	279902,10	Метод спутниковых геодезических измерений (определений)	0,10	Закрепление отсутствует
368	479988,48	279901,82	Метод спутниковых геодезических измерений (определений)	0,10	Закрепление отсутствует
369	480000,29	279825,80	Метод спутниковых геодезических измерений (определений)	0,10	Закрепление отсутствует
370	480003,56	279804,08	Метод спутниковых геодезических измерений (определений)	0,10	Закрепление отсутствует

ОПИСАНИЕ МЕСТОПОЛОЖЕНИЯ ГРАНИЦ

«Распределительный газопровод среднего и низкого давления с. п. Кантышево Назрановский район Республика Ингушетия» (код стройки 06/842-2)

(наименование объекта, местоположение границ которого описано)

Сведения о местоположении границ объекта

1	2	3	4	5	6
371	479990,58	279803,90	Метод спутниковых геодезических измерений (определений)	0,10	Закрепление отсутствует
372	479968,34	279804,70	Метод спутниковых геодезических измерений (определений)	0,10	Закрепление отсутствует
373	479929,99	279805,86	Метод спутниковых геодезических измерений (определений)	0,10	Закрепление отсутствует
374	479864,06	279807,38	Метод спутниковых геодезических измерений (определений)	0,10	Закрепление отсутствует
375	479723,34	279815,60	Метод спутниковых геодезических измерений (определений)	0,10	Закрепление отсутствует
376	479627,82	279821,39	Метод спутниковых геодезических измерений (определений)	0,10	Закрепление отсутствует
377	479523,70	279826,89	Метод спутниковых геодезических измерений (определений)	0,10	Закрепление отсутствует
378	479425,30	279828,05	Метод спутниковых геодезических измерений (определений)	0,10	Закрепление отсутствует
379	479425,24	279823,05	Метод спутниковых геодезических измерений (определений)	0,10	Закрепление отсутствует
380	479523,53	279821,89	Метод спутниковых геодезических измерений (определений)	0,10	Закрепление отсутствует
381	479627,53	279816,39	Метод спутниковых геодезических измерений (определений)	0,10	Закрепление отсутствует
382	479723,04	279810,61	Метод спутниковых геодезических измерений (определений)	0,10	Закрепление отсутствует
383	479863,86	279802,38	Метод спутниковых геодезических измерений (определений)	0,10	Закрепление отсутствует
384	479929,86	279800,87	Метод спутниковых геодезических измерений (определений)	0,10	Закрепление отсутствует
385	479968,17	279799,70	Метод спутниковых геодезических измерений (определений)	0,10	Закрепление отсутствует
386	479990,53	279798,89	Метод спутниковых геодезических измерений (определений)	0,10	Закрепление отсутствует
387	480004,31	279799,09	Метод спутниковых геодезических измерений (определений)	0,10	Закрепление отсутствует

ОПИСАНИЕ МЕСТОПОЛОЖЕНИЯ ГРАНИЦ

«Распределительный газопровод среднего и низкого давления с. п. Кантышево Назрановский район Республика Ингушетия» (код стройки 06/842-2)

(наименование объекта, местоположение границ которого описано)

Сведения о местоположении границ объекта

1	2	3	4	5	6
388	480020,06	279712,52	Метод спутниковых геодезических измерений (определений)	0,10	Закрепление отсутствует
389	480021,69	279701,28	Метод спутниковых геодезических измерений (определений)	0,10	Закрепление отсутствует
390	480027,24	279664,71	Метод спутниковых геодезических измерений (определений)	0,10	Закрепление отсутствует
391	480039,01	279605,14	Метод спутниковых геодезических измерений (определений)	0,10	Закрепление отсутствует
392	480039,66	279600,78	Метод спутниковых геодезических измерений (определений)	0,10	Закрепление отсутствует
393	480060,47	279486,40	Метод спутниковых геодезических измерений (определений)	0,10	Закрепление отсутствует
394	480061,15	279482,26	Метод спутниковых геодезических измерений (определений)	0,10	Закрепление отсутствует
395	480081,81	279361,32	Метод спутниковых геодезических измерений (определений)	0,10	Закрепление отсутствует
396	480098,97	279256,73	Метод спутниковых геодезических измерений (определений)	0,10	Закрепление отсутствует
397	480105,19	279222,47	Метод спутниковых геодезических измерений (определений)	0,10	Закрепление отсутствует
398	480012,34	279213,77	Метод спутниковых геодезических измерений (определений)	0,10	Закрепление отсутствует
399	479986,17	279210,87	Метод спутниковых геодезических измерений (определений)	0,10	Закрепление отсутствует
400	479945,14	279207,87	Метод спутниковых геодезических измерений (определений)	0,10	Закрепление отсутствует
401	479941,78	279229,53	Метод спутниковых геодезических измерений (определений)	0,10	Закрепление отсутствует
402	479937,93	279265,55	Метод спутниковых геодезических измерений (определений)	0,10	Закрепление отсутствует
403	479924,28	279263,88	Метод спутниковых геодезических измерений (определений)	0,10	Закрепление отсутствует
404	479885,66	279260,06	Метод спутниковых геодезических измерений (определений)	0,10	Закрепление отсутствует

ОПИСАНИЕ МЕСТОПОЛОЖЕНИЯ ГРАНИЦ

«Распределительный газопровод среднего и низкого давления с. п. Кантышево Назрановский район Республика Ингушетия» (код стройки 06/842-2)

(наименование объекта, местоположение границ которого описано)

Сведения о местоположении границ объекта

1	2	3	4	5	6
405	479863,53	279257,95	Метод спутниковых геодезических измерений (определений)	0,10	Закрепление отсутствует
406	479851,85	279257,05	Метод спутниковых геодезических измерений (определений)	0,10	Закрепление отсутствует
407	479829,53	279255,04	Метод спутниковых геодезических измерений (определений)	0,10	Закрепление отсутствует
408	479790,01	279252,35	Метод спутниковых геодезических измерений (определений)	0,10	Закрепление отсутствует
409	479455,03	279241,20	Метод спутниковых геодезических измерений (определений)	0,10	Закрепление отсутствует
410	479455,07	279236,24	Метод спутниковых геодезических измерений (определений)	0,10	Закрепление отсутствует
411	479456,46	279236,25	Метод спутниковых геодезических измерений (определений)	0,10	Закрепление отсутствует
412	479790,27	279247,36	Метод спутниковых геодезических измерений (определений)	0,10	Закрепление отсутствует
413	479829,93	279250,05	Метод спутниковых геодезических измерений (определений)	0,10	Закрепление отсутствует
414	479852,27	279252,07	Метод спутниковых геодезических измерений (определений)	0,10	Закрепление отсутствует
415	479863,96	279252,97	Метод спутниковых геодезических измерений (определений)	0,10	Закрепление отсутствует
416	479886,14	279255,08	Метод спутниковых геодезических измерений (определений)	0,10	Закрепление отсутствует
417	479924,83	279258,91	Метод спутниковых геодезических измерений (определений)	0,10	Закрепление отсутствует
418	479933,50	279259,97	Метод спутниковых геодезических измерений (определений)	0,10	Закрепление отсутствует
419	479936,82	279228,88	Метод спутниковых геодезических измерений (определений)	0,10	Закрепление отсутствует
420	479940,91	279202,55	Метод спутниковых геодезических измерений (определений)	0,10	Закрепление отсутствует
421	479986,62	279205,89	Метод спутниковых геодезических измерений (определений)	0,10	Закрепление отсутствует

ОПИСАНИЕ МЕСТОПОЛОЖЕНИЯ ГРАНИЦ

«Распределительный газопровод среднего и низкого давления с. п. Кантышево Назрановский район Республика Ингушетия» (код стройки 06/842-2)

(наименование объекта, местоположение границ которого описано)

Сведения о местоположении границ объекта

1	2	3	4	5	6
422	480012,85	279208,80	Метод спутниковых геодезических измерений (определений)	0,10	Закрепление отсутствует
423	480107,88	279217,70	Метод спутниковых геодезических измерений (определений)	0,10	Закрепление отсутствует
424	480119,09	279219,16	Метод спутниковых геодезических измерений (определений)	0,10	Закрепление отсутствует
1	480130,68	279153,64	Метод спутниковых геодезических измерений (определений)	0,10	Закрепление отсутствует
425	478394,70	282156,91	Метод спутниковых геодезических измерений (определений)	0,10	Закрепление отсутствует
426	478422,67	282157,46	Метод спутниковых геодезических измерений (определений)	0,10	Закрепление отсутствует
427	478479,76	282159,62	Метод спутниковых геодезических измерений (определений)	0,10	Закрепление отсутствует
428	478502,16	282159,34	Метод спутниковых геодезических измерений (определений)	0,10	Закрепление отсутствует
429	478545,77	282160,51	Метод спутниковых геодезических измерений (определений)	0,10	Закрепление отсутствует
430	478579,40	282166,88	Метод спутниковых геодезических измерений (определений)	0,10	Закрепление отсутствует
431	478588,95	282170,96	Метод спутниковых геодезических измерений (определений)	0,10	Закрепление отсутствует
432	478635,41	282192,11	Метод спутниковых геодезических измерений (определений)	0,10	Закрепление отсутствует
433	478663,00	282209,94	Метод спутниковых геодезических измерений (определений)	0,10	Закрепление отсутствует
434	478699,03	282239,27	Метод спутниковых геодезических измерений (определений)	0,10	Закрепление отсутствует
435	478722,23	282255,08	Метод спутниковых геодезических измерений (определений)	0,10	Закрепление отсутствует
436	478796,08	282305,81	Метод спутниковых геодезических измерений (определений)	0,10	Закрепление отсутствует

ОПИСАНИЕ МЕСТОПОЛОЖЕНИЯ ГРАНИЦ

«Распределительный газопровод среднего и низкого давления с. п. Кантышево Назрановский район Республика Ингушетия» (код стройки 06/842-2)

(наименование объекта, местоположение границ которого описано)

Сведения о местоположении границ объекта

1	2	3	4	5	6
437	478844,48	282335,70	Метод спутниковых геодезических измерений (определений)	0,10	Закрепление отсутствует
438	478882,12	282362,28	Метод спутниковых геодезических измерений (определений)	0,10	Закрепление отсутствует
439	478905,02	282388,86	Метод спутниковых геодезических измерений (определений)	0,10	Закрепление отсутствует
440	478985,72	282446,15	Метод спутниковых геодезических измерений (определений)	0,10	Закрепление отсутствует
441	479025,33	282458,91	Метод спутниковых геодезических измерений (определений)	0,10	Закрепление отсутствует
442	479051,44	282473,29	Метод спутниковых геодезических измерений (определений)	0,10	Закрепление отсутствует
443	479163,02	282532,37	Метод спутниковых геодезических измерений (определений)	0,10	Закрепление отсутствует
444	479200,48	282552,94	Метод спутниковых геодезических измерений (определений)	0,10	Закрепление отсутствует
445	479213,47	282560,25	Метод спутниковых геодезических измерений (определений)	0,10	Закрепление отсутствует
446	479248,36	282578,99	Метод спутниковых геодезических измерений (определений)	0,10	Закрепление отсутствует
447	479263,20	282587,29	Метод спутниковых геодезических измерений (определений)	0,10	Закрепление отсутствует
448	479290,02	282601,77	Метод спутниковых геодезических измерений (определений)	0,10	Закрепление отсутствует
449	479330,29	282623,96	Метод спутниковых геодезических измерений (определений)	0,10	Закрепление отсутствует
450	479352,61	282636,32	Метод спутниковых геодезических измерений (определений)	0,10	Закрепление отсутствует
451	479364,52	282614,15	Метод спутниковых геодезических измерений (определений)	0,10	Закрепление отсутствует
452	479408,96	282515,18	Метод спутниковых геодезических измерений (определений)	0,10	Закрепление отсутствует
453	479422,95	282484,02	Метод спутниковых геодезических измерений (определений)	0,10	Закрепление отсутствует

ОПИСАНИЕ МЕСТОПОЛОЖЕНИЯ ГРАНИЦ

«Распределительный газопровод среднего и низкого давления с. п. Кантышево Назрановский район Республика Ингушетия» (код стройки 06/842-2)

(наименование объекта, местоположение границ которого описано)

Сведения о местоположении границ объекта

1	2	3	4	5	6
454	479440,24	282444,82	Метод спутниковых геодезических измерений (определений)	0,10	Закрепление отсутствует
455	479461,97	282399,18	Метод спутниковых геодезических измерений (определений)	0,10	Закрепление отсутствует
456	479505,79	282312,51	Метод спутниковых геодезических измерений (определений)	0,10	Закрепление отсутствует
457	479542,53	282239,41	Метод спутниковых геодезических измерений (определений)	0,10	Закрепление отсутствует
458	479546,46	282229,41	Метод спутниковых геодезических измерений (определений)	0,10	Закрепление отсутствует
459	479551,11	282231,24	Метод спутниковых геодезических измерений (определений)	0,10	Закрепление отсутствует
460	479547,10	282241,45	Метод спутниковых геодезических измерений (определений)	0,10	Закрепление отсутствует
461	479510,26	282314,77	Метод спутниковых геодезических измерений (определений)	0,10	Закрепление отсутствует
462	479466,46	282401,38	Метод спутниковых геодезических измерений (определений)	0,10	Закрепление отсутствует
463	479444,79	282446,91	Метод спутниковых геодезических измерений (определений)	0,10	Закрепление отсутствует
464	479427,52	282486,06	Метод спутниковых геодезических измерений (определений)	0,10	Закрепление отсутствует
465	479413,52	282517,23	Метод спутниковых геодезических измерений (определений)	0,10	Закрепление отсутствует
466	479369,00	282616,36	Метод спутниковых геодезических измерений (определений)	0,10	Закрепление отсутствует
467	479354,62	282643,15	Метод спутниковых геодезических измерений (определений)	0,10	Закрепление отсутствует
468	479327,87	282628,33	Метод спутниковых геодезических измерений (определений)	0,10	Закрепление отсутствует
469	479287,62	282606,16	Метод спутниковых геодезических измерений (определений)	0,10	Закрепление отсутствует
470	479260,79	282591,68	Метод спутниковых геодезических измерений (определений)	0,10	Закрепление отсутствует

ОПИСАНИЕ МЕСТОПОЛОЖЕНИЯ ГРАНИЦ

«Распределительный газопровод среднего и низкого давления с. п. Кантышево Назрановский район Республика Ингушетия» (код стройки 06/842-2)

(наименование объекта, местоположение границ которого описано)

Сведения о местоположении границ объекта

1	2	3	4	5	6
471	479245,96	282583,37	Метод спутниковых геодезических измерений (определений)	0,10	Закрепление отсутствует
472	479211,06	282564,63	Метод спутниковых геодезических измерений (определений)	0,10	Закрепление отсутствует
473	479198,05	282557,31	Метод спутниковых геодезических измерений (определений)	0,10	Закрепление отсутствует
474	479163,48	282538,33	Метод спутниковых геодезических измерений (определений)	0,10	Закрепление отсутствует
475	479158,95	282545,37	Метод спутниковых геодезических измерений (определений)	0,10	Закрепление отсутствует
476	479101,03	282654,92	Метод спутниковых геодезических измерений (определений)	0,10	Закрепление отсутствует
477	479214,13	282706,45	Метод спутниковых геодезических измерений (определений)	0,10	Закрепление отсутствует
478	479267,46	282732,98	Метод спутниковых геодезических измерений (определений)	0,10	Закрепление отсутствует
479	479236,11	282797,36	Метод спутниковых геодезических измерений (определений)	0,10	Закрепление отсутствует
480	479204,35	282860,92	Метод спутниковых геодезических измерений (определений)	0,10	Закрепление отсутствует
481	479190,62	282886,44	Метод спутниковых геодезических измерений (определений)	0,10	Закрепление отсутствует
482	479167,07	282930,91	Метод спутниковых геодезических измерений (определений)	0,10	Закрепление отсутствует
483	479128,08	283008,59	Метод спутниковых геодезических измерений (определений)	0,10	Закрепление отсутствует
484	479123,61	283006,35	Метод спутниковых геодезических измерений (определений)	0,10	Закрепление отсутствует
485	479162,63	282928,62	Метод спутниковых геодезических измерений (определений)	0,10	Закрепление отсутствует
486	479186,20	282884,09	Метод спутниковых геодезических измерений (определений)	0,10	Закрепление отсутствует
487	479199,91	282858,61	Метод спутниковых геодезических измерений (определений)	0,10	Закрепление отсутствует

ОПИСАНИЕ МЕСТОПОЛОЖЕНИЯ ГРАНИЦ

«Распределительный газопровод среднего и низкого давления с. п. Кантышево Назрановский район Республика Ингушетия» (код стройки 06/842-2)

(наименование объекта, местоположение границ которого описано)

Сведения о местоположении границ объекта

1	2	3	4	5	6
488	479231,63	282795,15	Метод спутниковых геодезических измерений (определений)	0,10	Закрепление отсутствует
489	479260,79	282735,25	Метод спутниковых геодезических измерений (определений)	0,10	Закрепление отсутствует
490	479211,98	282710,97	Метод спутниковых геодезических измерений (определений)	0,10	Закрепление отсутствует
491	479094,13	282657,27	Метод спутниковых геодезических измерений (определений)	0,10	Закрепление отсутствует
492	479154,63	282542,84	Метод спутниковых геодезических измерений (определений)	0,10	Закрепление отсутствует
493	479159,07	282535,94	Метод спутниковых геодезических измерений (определений)	0,10	Закрепление отсутствует
494	479049,07	282477,69	Метод спутниковых геодезических измерений (определений)	0,10	Закрепление отсутствует
495	479023,34	282463,52	Метод спутниковых геодезических измерений (определений)	0,10	Закрепление отсутствует
496	478983,45	282450,67	Метод спутниковых геодезических измерений (определений)	0,10	Закрепление отсутствует
497	478901,63	282392,59	Метод спутниковых геодезических измерений (определений)	0,10	Закрепление отсутствует
498	478878,74	282366,01	Метод спутниковых геодезических измерений (определений)	0,10	Закрепление отсутствует
499	478841,72	282339,88	Метод спутниковых геодезических измерений (определений)	0,10	Закрепление отсутствует
500	478793,35	282310,01	Метод спутниковых геодезических измерений (определений)	0,10	Закрепление отсутствует
501	478719,40	282259,21	Метод спутниковых геодезических измерений (определений)	0,10	Закрепление отсутствует
502	478696,04	282243,28	Метод спутниковых геодезических измерений (определений)	0,10	Закрепление отсутствует
503	478660,05	282213,99	Метод спутниковых геодезических измерений (определений)	0,10	Закрепление отсутствует
504	478633,01	282196,51	Метод спутниковых геодезических измерений (определений)	0,10	Закрепление отсутствует

ОПИСАНИЕ МЕСТОПОЛОЖЕНИЯ ГРАНИЦ

«Распределительный газопровод среднего и низкого давления с. п. Кантышево Назрановский район Республика Ингушетия» (код стройки 06/842-2)

(наименование объекта, местоположение границ которого описано)

Сведения о местоположении границ объекта

1	2	3	4	5	6
505	478586,93	282175,53	Метод спутниковых геодезических измерений (определений)	0,10	Закрепление отсутствует
506	478577,94	282171,69	Метод спутниковых геодезических измерений (определений)	0,10	Закрепление отсутствует
507	478545,23	282165,50	Метод спутниковых геодезических измерений (определений)	0,10	Закрепление отсутствует
508	478502,13	282164,34	Метод спутниковых геодезических измерений (определений)	0,10	Закрепление отсутствует
509	478479,70	282164,62	Метод спутниковых геодезических измерений (определений)	0,10	Закрепление отсутствует
510	478422,52	282162,46	Метод спутниковых геодезических измерений (определений)	0,10	Закрепление отсутствует
511	478394,61	282161,91	Метод спутниковых геодезических измерений (определений)	0,10	Закрепление отсутствует
425	478394,70	282156,91	Метод спутниковых геодезических измерений (определений)	0,10	Закрепление отсутствует
512	480014,25	283146,55	Метод спутниковых геодезических измерений (определений)	0,10	Закрепление отсутствует
513	480018,64	283212,13	Метод спутниковых геодезических измерений (определений)	0,10	Закрепление отсутствует
514	480023,61	283315,18	Метод спутниковых геодезических измерений (определений)	0,10	Закрепление отсутствует
515	480020,55	283365,37	Метод спутниковых геодезических измерений (определений)	0,10	Закрепление отсутствует
516	480019,33	283400,67	Метод спутниковых геодезических измерений (определений)	0,10	Закрепление отсутствует
517	480020,32	283469,98	Метод спутниковых геодезических измерений (определений)	0,10	Закрепление отсутствует
518	480020,14	283481,03	Метод спутниковых геодезических измерений (определений)	0,10	Закрепление отсутствует
519	480020,26	283512,52	Метод спутниковых геодезических измерений (определений)	0,10	Закрепление отсутствует

ОПИСАНИЕ МЕСТОПОЛОЖЕНИЯ ГРАНИЦ

«Распределительный газопровод среднего и низкого давления с. п. Кантышево Назрановский район Республика Ингушетия» (код стройки 06/842-2)

(наименование объекта, местоположение границ которого описано)

Сведения о местоположении границ объекта

1	2	3	4	5	6
520	480019,38	283543,14	Метод спутниковых геодезических измерений (определений)	0,10	Закрепление отсутствует
521	480019,35	283555,96	Метод спутниковых геодезических измерений (определений)	0,10	Закрепление отсутствует
522	480021,14	283602,09	Метод спутниковых геодезических измерений (определений)	0,10	Закрепление отсутствует
523	480022,44	283702,63	Метод спутниковых геодезических измерений (определений)	0,10	Закрепление отсутствует
524	480021,45	283726,88	Метод спутниковых геодезических измерений (определений)	0,10	Закрепление отсутствует
525	480019,04	283815,92	Метод спутниковых геодезических измерений (определений)	0,10	Закрепление отсутствует
526	480019,01	283898,45	Метод спутниковых геодезических измерений (определений)	0,10	Закрепление отсутствует
527	480014,01	283898,45	Метод спутниковых геодезических измерений (определений)	0,10	Закрепление отсутствует
528	480014,04	283815,85	Метод спутниковых геодезических измерений (определений)	0,10	Закрепление отсутствует
529	480016,45	283726,71	Метод спутниковых геодезических измерений (определений)	0,10	Закрепление отсутствует
530	480017,44	283702,56	Метод спутниковых геодезических измерений (определений)	0,10	Закрепление отсутствует
531	480016,15	283602,22	Метод спутниковых геодезических измерений (определений)	0,10	Закрепление отсутствует
532	480014,34	283556,05	Метод спутниковых геодезических измерений (определений)	0,10	Закрепление отсутствует
533	480014,38	283545,21	Метод спутниковых геодезических измерений (определений)	0,10	Закрепление отсутствует
534	480007,74	283545,61	Метод спутниковых геодезических измерений (определений)	0,10	Закрепление отсутствует
535	479909,11	283543,66	Метод спутниковых геодезических измерений (определений)	0,10	Закрепление отсутствует
536	479865,17	283540,39	Метод спутниковых геодезических измерений (определений)	0,10	Закрепление отсутствует

ОПИСАНИЕ МЕСТОПОЛОЖЕНИЯ ГРАНИЦ

«Распределительный газопровод среднего и низкого давления с. п. Кантышево Назрановский район Республика Ингушетия» (код стройки 06/842-2)

(наименование объекта, местоположение границ которого описано)

Сведения о местоположении границ объекта

1	2	3	4	5	6
537	479829,46	283539,73	Метод спутниковых геодезических измерений (определений)	0,10	Закрепление отсутствует
538	479765,97	283539,77	Метод спутниковых геодезических измерений (определений)	0,10	Закрепление отсутствует
539	479744,78	283538,45	Метод спутниковых геодезических измерений (определений)	0,10	Закрепление отсутствует
540	479555,38	283530,58	Метод спутниковых геодезических измерений (определений)	0,10	Закрепление отсутствует
541	479554,51	283545,41	Метод спутниковых геодезических измерений (определений)	0,10	Закрепление отсутствует
542	479553,02	283574,79	Метод спутниковых геодезических измерений (определений)	0,10	Закрепление отсутствует
543	479553,17	283584,04	Метод спутниковых геодезических измерений (определений)	0,10	Закрепление отсутствует
544	479553,61	283611,89	Метод спутниковых геодезических измерений (определений)	0,10	Закрепление отсутствует
545	479552,91	283638,68	Метод спутниковых геодезических измерений (определений)	0,10	Закрепление отсутствует
546	479552,48	283650,07	Метод спутниковых геодезических измерений (определений)	0,10	Закрепление отсутствует
547	479560,45	283650,19	Метод спутниковых геодезических измерений (определений)	0,10	Закрепление отсутствует
548	479620,80	283650,79	Метод спутниковых геодезических измерений (определений)	0,10	Закрепление отсутствует
549	479656,34	283650,40	Метод спутниковых геодезических измерений (определений)	0,10	Закрепление отсутствует
550	479730,71	283654,20	Метод спутниковых геодезических измерений (определений)	0,10	Закрепление отсутствует
551	479793,97	283656,39	Метод спутниковых геодезических измерений (определений)	0,10	Закрепление отсутствует
552	479861,09	283660,58	Метод спутниковых геодезических измерений (определений)	0,10	Закрепление отсутствует
553	479860,78	283665,57	Метод спутниковых геодезических измерений (определений)	0,10	Закрепление отсутствует

ОПИСАНИЕ МЕСТОПОЛОЖЕНИЯ ГРАНИЦ

«Распределительный газопровод среднего и низкого давления с. п. Кантышево Назрановский район Республика Ингушетия» (код стройки 06/842-2)

(наименование объекта, местоположение границ которого описано)

Сведения о местоположении границ объекта

1	2	3	4	5	6
554	479793,73	283661,38	Метод спутниковых геодезических измерений (определений)	0,10	Закрепление отсутствует
555	479730,49	283659,19	Метод спутниковых геодезических измерений (определений)	0,10	Закрепление отсутствует
556	479656,24	283655,40	Метод спутниковых геодезических измерений (определений)	0,10	Закрепление отсутствует
557	479620,80	283655,79	Метод спутниковых геодезических измерений (определений)	0,10	Закрепление отсутствует
558	479560,38	283655,19	Метод спутниковых геодезических измерений (определений)	0,10	Закрепление отсутствует
559	479552,45	283655,07	Метод спутниковых геодезических измерений (определений)	0,10	Закрепление отсутствует
560	479553,85	283756,05	Метод спутниковых геодезических измерений (определений)	0,10	Закрепление отсутствует
561	479682,50	283763,48	Метод спутниковых геодезических измерений (определений)	0,10	Закрепление отсутствует
562	479746,90	283766,26	Метод спутниковых геодезических измерений (определений)	0,10	Закрепление отсутствует
563	479814,58	283768,20	Метод спутниковых геодезических измерений (определений)	0,10	Закрепление отсутствует
564	479859,49	283769,70	Метод спутниковых геодезических измерений (определений)	0,10	Закрепление отсутствует
565	479859,61	283774,74	Метод спутниковых геодезических измерений (определений)	0,10	Закрепление отсутствует
566	479814,42	283773,20	Метод спутниковых геодезических измерений (определений)	0,10	Закрепление отсутствует
567	479746,72	283771,25	Метод спутниковых геодезических измерений (определений)	0,10	Закрепление отсутствует
568	479682,25	283768,48	Метод спутниковых геодезических измерений (определений)	0,10	Закрепление отсутствует
569	479548,92	283760,77	Метод спутниковых геодезических измерений (определений)	0,10	Закрепление отсутствует
570	479547,40	283652,00	Метод спутниковых геодезических измерений (определений)	0,10	Закрепление отсутствует

ОПИСАНИЕ МЕСТОПОЛОЖЕНИЯ ГРАНИЦ

«Распределительный газопровод среднего и низкого давления с. п. Кантышево Назрановский район Республика Ингушетия» (код стройки 06/842-2)

(наименование объекта, местоположение границ которого описано)

Сведения о местоположении границ объекта

1	2	3	4	5	6
571	479547,91	283638,52	Метод спутниковых геодезических измерений (определений)	0,10	Закрепление отсутствует
572	479548,61	283611,87	Метод спутниковых геодезических измерений (определений)	0,10	Закрепление отсутствует
573	479548,17	283584,12	Метод спутниковых геодезических измерений (определений)	0,10	Закрепление отсутствует
574	479548,13	283581,83	Метод спутниковых геодезических измерений (определений)	0,10	Закрепление отсутствует
575	479527,03	283580,90	Метод спутниковых геодезических измерений (определений)	0,10	Закрепление отсутствует
576	479528,83	283586,79	Метод спутниковых геодезических измерений (определений)	0,10	Закрепление отсутствует
577	479529,87	283590,77	Метод спутниковых геодезических измерений (определений)	0,10	Закрепление отсутствует
578	479530,23	283594,39	Метод спутниковых геодезических измерений (определений)	0,10	Закрепление отсутствует
579	479530,35	283598,55	Метод спутниковых геодезических измерений (определений)	0,10	Закрепление отсутствует
580	479528,61	283695,09	Метод спутниковых геодезических измерений (определений)	0,10	Закрепление отсутствует
581	479457,16	283701,38	Метод спутниковых геодезических измерений (определений)	0,10	Закрепление отсутствует
582	479430,17	283701,82	Метод спутниковых геодезических измерений (определений)	0,10	Закрепление отсутствует
583	479392,70	283702,61	Метод спутниковых геодезических измерений (определений)	0,10	Закрепление отсутствует
584	479341,21	283704,43	Метод спутниковых геодезических измерений (определений)	0,10	Закрепление отсутствует
585	479292,77	283704,78	Метод спутниковых геодезических измерений (определений)	0,10	Закрепление отсутствует
586	479241,91	283704,95	Метод спутниковых геодезических измерений (определений)	0,10	Закрепление отсутствует
587	479208,96	283705,53	Метод спутниковых геодезических измерений (определений)	0,10	Закрепление отсутствует

ОПИСАНИЕ МЕСТОПОЛОЖЕНИЯ ГРАНИЦ

«Распределительный газопровод среднего и низкого давления с. п. Кантышево Назрановский район Республика Ингушетия» (код стройки 06/842-2)

(наименование объекта, местоположение границ которого описано)

Сведения о местоположении границ объекта

1	2	3	4	5	6
588	479176,44	283705,73	Метод спутниковых геодезических измерений (определений)	0,10	Закрепление отсутствует
589	479149,15	283706,29	Метод спутниковых геодезических измерений (определений)	0,10	Закрепление отсутствует
590	479088,50	283707,37	Метод спутниковых геодезических измерений (определений)	0,10	Закрепление отсутствует
591	479073,14	283707,59	Метод спутниковых геодезических измерений (определений)	0,10	Закрепление отсутствует
592	479066,95	283707,67	Метод спутниковых геодезических измерений (определений)	0,10	Закрепление отсутствует
593	479066,89	283702,67	Метод спутниковых геодезических измерений (определений)	0,10	Закрепление отсутствует
594	479073,07	283702,59	Метод спутниковых геодезических измерений (определений)	0,10	Закрепление отсутствует
595	479088,42	283702,37	Метод спутниковых геодезических измерений (определений)	0,10	Закрепление отсутствует
596	479149,05	283701,30	Метод спутниковых геодезических измерений (определений)	0,10	Закрепление отсутствует
597	479176,37	283700,73	Метод спутниковых геодезических измерений (определений)	0,10	Закрепление отсутствует
598	479208,90	283700,53	Метод спутниковых геодезических измерений (определений)	0,10	Закрепление отсутствует
599	479241,86	283699,95	Метод спутниковых геодезических измерений (определений)	0,10	Закрепление отсутствует
600	479292,74	283699,78	Метод спутниковых геодезических измерений (определений)	0,10	Закрепление отсутствует
601	479341,11	283699,43	Метод спутниковых геодезических измерений (определений)	0,10	Закрепление отсутствует
602	479392,56	283697,61	Метод спутниковых геодезических измерений (определений)	0,10	Закрепление отсутствует
603	479430,08	283696,82	Метод спутниковых геодезических измерений (определений)	0,10	Закрепление отсутствует
604	479456,90	283696,39	Метод спутниковых геодезических измерений (определений)	0,10	Закрепление отсутствует

ОПИСАНИЕ МЕСТОПОЛОЖЕНИЯ ГРАНИЦ

«Распределительный газопровод среднего и низкого давления с. п. Кантышево Назрановский район Республика Ингушетия» (код стройки 06/842-2)

(наименование объекта, местоположение границ которого описано)

Сведения о местоположении границ объекта

1	2	3	4	5	6
605	479523,69	283690,50	Метод спутниковых геодезических измерений (определений)	0,10	Закрепление отсутствует
606	479525,35	283598,58	Метод спутниковых геодезических измерений (определений)	0,10	Закрепление отсутствует
607	479525,24	283594,71	Метод спутниковых геодезических измерений (определений)	0,10	Закрепление отсутствует
608	479524,94	283591,66	Метод спутниковых геодезических измерений (определений)	0,10	Закрепление отсутствует
609	479524,01	283588,16	Метод спутниковых геодезических измерений (определений)	0,10	Закрепление отсутствует
610	479521,77	283580,80	Метод спутниковых геодезических измерений (определений)	0,10	Закрепление отсутствует
611	479494,19	283581,27	Метод спутниковых геодезических измерений (определений)	0,10	Закрепление отсутствует
612	479458,30	283583,37	Метод спутниковых геодезических измерений (определений)	0,10	Закрепление отсутствует
613	479373,65	283585,91	Метод спутниковых геодезических измерений (определений)	0,10	Закрепление отсутствует
614	479342,65	283586,35	Метод спутниковых геодезических измерений (определений)	0,10	Закрепление отсутствует
615	479327,93	283586,86	Метод спутниковых геодезических измерений (определений)	0,10	Закрепление отсутствует
616	479286,49	283586,25	Метод спутниковых геодезических измерений (определений)	0,10	Закрепление отсутствует
617	479267,75	283585,74	Метод спутниковых геодезических измерений (определений)	0,10	Закрепление отсутствует
618	479237,43	283585,04	Метод спутниковых геодезических измерений (определений)	0,10	Закрепление отсутствует
619	479145,57	283585,26	Метод спутниковых геодезических измерений (определений)	0,10	Закрепление отсутствует
620	479116,34	283584,35	Метод спутниковых геодезических измерений (определений)	0,10	Закрепление отсутствует
621	479091,95	283583,68	Метод спутниковых геодезических измерений (определений)	0,10	Закрепление отсутствует

ОПИСАНИЕ МЕСТОПОЛОЖЕНИЯ ГРАНИЦ

«Распределительный газопровод среднего и низкого давления с. п. Кантышево Назрановский район Республика Ингушетия» (код стройки 06/842-2)

(наименование объекта, местоположение границ которого описано)

Сведения о местоположении границ объекта

1	2	3	4	5	6
622	479075,23	283583,58	Метод спутниковых геодезических измерений (определений)	0,10	Закрепление отсутствует
623	479052,74	283583,61	Метод спутниковых геодезических измерений (определений)	0,10	Закрепление отсутствует
624	479037,91	283584,01	Метод спутниковых геодезических измерений (определений)	0,10	Закрепление отсутствует
625	478985,34	283584,77	Метод спутниковых геодезических измерений (определений)	0,10	Закрепление отсутствует
626	478889,98	283584,31	Метод спутниковых геодезических измерений (определений)	0,10	Закрепление отсутствует
627	478826,15	283590,75	Метод спутниковых геодезических измерений (определений)	0,10	Закрепление отсутствует
628	478775,28	283591,88	Метод спутниковых геодезических измерений (определений)	0,10	Закрепление отсутствует
629	478740,02	283592,19	Метод спутниковых геодезических измерений (определений)	0,10	Закрепление отсутствует
630	478644,80	283567,76	Метод спутниковых геодезических измерений (определений)	0,10	Закрепление отсутствует
631	478535,64	283538,69	Метод спутниковых геодезических измерений (определений)	0,10	Закрепление отсутствует
632	478536,93	283533,86	Метод спутниковых геодезических измерений (определений)	0,10	Закрепление отсутствует
633	478646,06	283562,93	Метод спутниковых геодезических измерений (определений)	0,10	Закрепление отсутствует
634	478740,63	283587,18	Метод спутниковых геодезических измерений (определений)	0,10	Закрепление отсутствует
635	478775,21	283586,89	Метод спутниковых геодезических измерений (определений)	0,10	Закрепление отсутствует
636	478825,84	283585,75	Метод спутниковых геодезических измерений (определений)	0,10	Закрепление отсутствует
637	478889,74	283579,31	Метод спутниковых геодезических измерений (определений)	0,10	Закрепление отсутствует
638	478985,31	283579,77	Метод спутниковых геодезических измерений (определений)	0,10	Закрепление отсутствует

ОПИСАНИЕ МЕСТОПОЛОЖЕНИЯ ГРАНИЦ

«Распределительный газопровод среднего и низкого давления с. п. Кантышево Назрановский район Республика Ингушетия» (код стройки 06/842-2)

(наименование объекта, местоположение границ которого описано)

Сведения о местоположении границ объекта

1	2	3	4	5	6
639	479037,80	283579,02	Метод спутниковых геодезических измерений (определений)	0,10	Закрепление отсутствует
640	479052,67	283578,61	Метод спутниковых геодезических измерений (определений)	0,10	Закрепление отсутствует
641	479075,24	283578,58	Метод спутниковых геодезических измерений (определений)	0,10	Закрепление отсутствует
642	479092,04	283578,68	Метод спутниковых геодезических измерений (определений)	0,10	Закрепление отсутствует
643	479116,48	283579,35	Метод спутниковых геодезических измерений (определений)	0,10	Закрепление отсутствует
644	479145,64	283580,26	Метод спутниковых геодезических измерений (определений)	0,10	Закрепление отсутствует
645	479237,48	283580,04	Метод спутниковых геодезических измерений (определений)	0,10	Закрепление отсутствует
646	479267,88	283580,74	Метод спутниковых геодезических измерений (определений)	0,10	Закрепление отсутствует
647	479286,59	283581,25	Метод спутниковых геодезических измерений (определений)	0,10	Закрепление отсутствует
648	479327,88	283581,86	Метод спутниковых геодезических измерений (определений)	0,10	Закрепление отсутствует
649	479342,53	283581,35	Метод спутниковых геодезических измерений (определений)	0,10	Закрепление отсутствует
650	479373,54	283580,91	Метод спутниковых геодезических измерений (определений)	0,10	Закрепление отсутствует
651	479458,08	283578,37	Метод спутниковых геодезических измерений (определений)	0,10	Закрепление отсутствует
652	479494,00	283576,28	Метод спутниковых геодезических измерений (определений)	0,10	Закрепление отсутствует
653	479523,21	283575,77	Метод спутниковых геодезических измерений (определений)	0,10	Закрепление отсутствует
654	479524,37	283575,78	Метод спутниковых геодезических измерений (определений)	0,10	Закрепление отсутствует
655	479548,05	283576,82	Метод спутниковых геодезических измерений (определений)	0,10	Закрепление отсутствует

ОПИСАНИЕ МЕСТОПОЛОЖЕНИЯ ГРАНИЦ

«Распределительный газопровод среднего и низкого давления с. п. Кантышево Назрановский район Республика Ингушетия» (код стройки 06/842-2)

(наименование объекта, местоположение границ которого описано)

Сведения о местоположении границ объекта

1	2	3	4	5	6
656	479548,02	283574,70	Метод спутниковых геодезических измерений (определений)	0,10	Закрепление отсутствует
657	479549,51	283545,14	Метод спутниковых геодезических измерений (определений)	0,10	Закрепление отсутствует
658	479550,50	283528,41	Метод спутниковых геодезических измерений (определений)	0,10	Закрепление отсутствует
659	479550,49	283512,05	Метод спутниковых геодезических измерений (определений)	0,10	Закрепление отсутствует
660	479544,61	283512,27	Метод спутниковых геодезических измерений (определений)	0,10	Закрепление отсутствует
661	479544,60	283506,02	Метод спутниковых геодезических измерений (определений)	0,10	Закрепление отсутствует
662	479544,31	283506,03	Метод спутниковых геодезических измерений (определений)	0,10	Закрепление отсутствует
663	479543,97	283483,04	Метод спутниковых геодезических измерений (определений)	0,10	Закрепление отсутствует
664	479550,32	283482,98	Метод спутниковых геодезических измерений (определений)	0,10	Закрепление отсутствует
665	479550,28	283480,26	Метод спутниковых геодезических измерений (определений)	0,10	Закрепление отсутствует
666	479548,78	283358,01	Метод спутниковых геодезических измерений (определений)	0,10	Закрепление отсутствует
667	479551,48	283295,11	Метод спутниковых геодезических измерений (определений)	0,10	Закрепление отсутствует
668	479683,57	283298,37	Метод спутниковых геодезических измерений (определений)	0,10	Закрепление отсутствует
669	479718,20	283299,43	Метод спутниковых геодезических измерений (определений)	0,10	Закрепление отсутствует
670	479845,35	283303,65	Метод спутниковых геодезических измерений (определений)	0,10	Закрепление отсутствует
671	479956,21	283309,47	Метод спутниковых геодезических измерений (определений)	0,10	Закрепление отсутствует
672	480001,43	283311,46	Метод спутниковых геодезических измерений (определений)	0,10	Закрепление отсутствует

ОПИСАНИЕ МЕСТОПОЛОЖЕНИЯ ГРАНИЦ

«Распределительный газопровод среднего и низкого давления с. п. Кантышево Назрановский район Республика Ингушетия» (код стройки 06/842-2)

(наименование объекта, местоположение границ которого описано)

Сведения о местоположении границ объекта

1	2	3	4	5	6
673	480001,21	283316,46	Метод спутниковых геодезических измерений (определений)	0,10	Закрепление отсутствует
674	479955,97	283314,47	Метод спутниковых геодезических измерений (определений)	0,10	Закрепление отсутствует
675	479845,13	283308,65	Метод спутниковых геодезических измерений (определений)	0,10	Закрепление отсутствует
676	479718,05	283304,43	Метод спутниковых геодезических измерений (определений)	0,10	Закрепление отсутствует
677	479683,43	283303,37	Метод спутниковых геодезических измерений (определений)	0,10	Закрепление отсутствует
678	479556,26	283300,23	Метод спутниковых геодезических измерений (определений)	0,10	Закрепление отсутствует
679	479553,78	283358,09	Метод спутниковых геодезических измерений (определений)	0,10	Закрепление отсутствует
680	479555,27	283480,19	Метод спутниковых геодезических измерений (определений)	0,10	Закрепление отсутствует
681	479555,32	283482,93	Метод спутниковых геодезических измерений (определений)	0,10	Закрепление отсутствует
682	479566,26	283482,81	Метод спутниковых геодезических измерений (определений)	0,10	Закрепление отсутствует
683	479566,60	283505,80	Метод спутниковых геодезических измерений (определений)	0,10	Закрепление отсутствует
684	479566,09	283505,80	Метод спутниковых геодезических измерений (определений)	0,10	Закрепление отсутствует
685	479566,10	283511,45	Метод спутниковых геодезических измерений (определений)	0,10	Закрепление отсутствует
686	479555,49	283511,86	Метод спутниковых геодезических измерений (определений)	0,10	Закрепление отсутствует
687	479555,50	283525,58	Метод спутниковых геодезических измерений (определений)	0,10	Закрепление отсутствует
688	479745,03	283533,46	Метод спутниковых геодезических измерений (определений)	0,10	Закрепление отсутствует
689	479766,12	283534,77	Метод спутниковых геодезических измерений (определений)	0,10	Закрепление отсутствует

ОПИСАНИЕ МЕСТОПОЛОЖЕНИЯ ГРАНИЦ

«Распределительный газопровод среднего и низкого давления с. п. Кантышево Назрановский район Республика Ингушетия» (код стройки 06/842-2)

(наименование объекта, местоположение границ которого описано)

Сведения о местоположении границ объекта

1	2	3	4	5	6
690	479829,51	283534,73	Метод спутниковых геодезических измерений (определений)	0,10	Закрепление отсутствует
691	479865,40	283535,40	Метод спутниковых геодезических измерений (определений)	0,10	Закрепление отсутствует
692	479909,34	283538,66	Метод спутниковых геодезических измерений (определений)	0,10	Закрепление отсутствует
693	480007,64	283540,61	Метод спутниковых геодезических измерений (определений)	0,10	Закрепление отсутствует
694	480014,47	283540,20	Метод спутниковых геодезических измерений (определений)	0,10	Закрепление отсутствует
695	480015,26	283512,46	Метод спутниковых геодезических измерений (определений)	0,10	Закрепление отсутствует
696	480015,14	283481,00	Метод спутниковых геодезических измерений (определений)	0,10	Закрепление отсутствует
697	480015,32	283469,97	Метод спутниковых геодезических измерений (определений)	0,10	Закрепление отсутствует
698	480014,33	283400,62	Метод спутниковых геодезических измерений (определений)	0,10	Закрепление отсутствует
699	480015,56	283365,13	Метод спутниковых геодезических измерений (определений)	0,10	Закрепление отсутствует
700	480018,60	283315,14	Метод спутниковых геодезических измерений (определений)	0,10	Закрепление отсутствует
701	480013,64	283212,42	Метод спутниковых геодезических измерений (определений)	0,10	Закрепление отсутствует
702	480009,26	283146,88	Метод спутниковых геодезических измерений (определений)	0,10	Закрепление отсутствует
512	480014,25	283146,55	Метод спутниковых геодезических измерений (определений)	0,10	Закрепление отсутствует
703	478358,94	283757,80	Метод спутниковых геодезических измерений (определений)	0,10	Закрепление отсутствует
704	478363,74	283759,22	Метод спутниковых геодезических измерений (определений)	0,10	Закрепление отсутствует

ОПИСАНИЕ МЕСТОПОЛОЖЕНИЯ ГРАНИЦ

«Распределительный газопровод среднего и низкого давления с. п. Кантышево Назрановский район Республика Ингушетия» (код стройки 06/842-2)

(наименование объекта, местоположение границ которого описано)

Сведения о местоположении границ объекта

1	2	3	4	5	6
705	478357,05	283781,81	Метод спутниковых геодезических измерений (определений)	0,10	Закрепление отсутствует
706	478328,36	283871,46	Метод спутниковых геодезических измерений (определений)	0,10	Закрепление отсутствует
707	478294,73	283972,74	Метод спутниковых геодезических измерений (определений)	0,10	Закрепление отсутствует
708	478256,36	284084,48	Метод спутниковых геодезических измерений (определений)	0,10	Закрепление отсутствует
709	478237,81	284146,04	Метод спутниковых геодезических измерений (определений)	0,10	Закрепление отсутствует
710	478264,38	284146,60	Метод спутниковых геодезических измерений (определений)	0,10	Закрепление отсутствует
711	478318,60	284147,36	Метод спутниковых геодезических измерений (определений)	0,10	Закрепление отсутствует
712	478326,82	284147,24	Метод спутниковых геодезических измерений (определений)	0,10	Закрепление отсутствует
713	478329,74	284145,04	Метод спутниковых геодезических измерений (определений)	0,10	Закрепление отсутствует
714	478351,14	284126,66	Метод спутниковых геодезических измерений (определений)	0,10	Закрепление отсутствует
715	478369,00	284110,11	Метод спутниковых геодезических измерений (определений)	0,10	Закрепление отсутствует
716	478394,90	284100,07	Метод спутниковых геодезических измерений (определений)	0,10	Закрепление отсутствует
717	478427,78	284099,91	Метод спутниковых геодезических измерений (определений)	0,10	Закрепление отсутствует
718	478434,66	284099,85	Метод спутниковых геодезических измерений (определений)	0,10	Закрепление отсутствует
719	478489,26	284099,71	Метод спутниковых геодезических измерений (определений)	0,10	Закрепление отсутствует
720	478553,28	284100,17	Метод спутниковых геодезических измерений (определений)	0,10	Закрепление отсутствует
721	478632,38	284100,26	Метод спутниковых геодезических измерений (определений)	0,10	Закрепление отсутствует

ОПИСАНИЕ МЕСТОПОЛОЖЕНИЯ ГРАНИЦ

«Распределительный газопровод среднего и низкого давления с. п. Кантышево Назрановский район Республика Ингушетия» (код стройки 06/842-2)

(наименование объекта, местоположение границ которого описано)

Сведения о местоположении границ объекта

1	2	3	4	5	6
722	478660,52	284100,65	Метод спутниковых геодезических измерений (определений)	0,10	Закрепление отсутствует
723	478717,84	284100,33	Метод спутниковых геодезических измерений (определений)	0,10	Закрепление отсутствует
724	478777,22	284100,44	Метод спутниковых геодезических измерений (определений)	0,10	Закрепление отсутствует
725	478866,52	284101,99	Метод спутниковых геодезических измерений (определений)	0,10	Закрепление отсутствует
726	478871,73	284102,05	Метод спутниковых геодезических измерений (определений)	0,10	Закрепление отсутствует
727	478886,06	284102,27	Метод спутниковых геодезических измерений (определений)	0,10	Закрепление отсутствует
728	478966,45	284105,10	Метод спутниковых геодезических измерений (определений)	0,10	Закрепление отсутствует
729	478977,06	284105,47	Метод спутниковых геодезических измерений (определений)	0,10	Закрепление отсутствует
730	479022,93	284107,43	Метод спутниковых геодезических измерений (определений)	0,10	Закрепление отсутствует
731	479035,71	284108,01	Метод спутниковых геодезических измерений (определений)	0,10	Закрепление отсутствует
732	479047,19	284108,11	Метод спутниковых геодезических измерений (определений)	0,10	Закрепление отсутствует
733	479065,18	284108,24	Метод спутниковых геодезических измерений (определений)	0,10	Закрепление отсутствует
734	479075,68	284108,31	Метод спутниковых геодезических измерений (определений)	0,10	Закрепление отсутствует
735	479097,85	284107,30	Метод спутниковых геодезических измерений (определений)	0,10	Закрепление отсутствует
736	479159,75	284108,45	Метод спутниковых геодезических измерений (определений)	0,10	Закрепление отсутствует
737	479242,72	284110,62	Метод спутниковых геодезических измерений (определений)	0,10	Закрепление отсутствует
738	479278,07	284111,54	Метод спутниковых геодезических измерений (определений)	0,10	Закрепление отсутствует

ОПИСАНИЕ МЕСТОПОЛОЖЕНИЯ ГРАНИЦ

«Распределительный газопровод среднего и низкого давления с. п. Кантышево Назрановский район Республика Ингушетия» (код стройки 06/842-2)

(наименование объекта, местоположение границ которого описано)

Сведения о местоположении границ объекта

1	2	3	4	5	6
739	479356,24	284112,81	Метод спутниковых геодезических измерений (определений)	0,10	Закрепление отсутствует
740	479358,65	284113,20	Метод спутниковых геодезических измерений (определений)	0,10	Закрепление отсутствует
741	479357,87	284118,13	Метод спутниковых геодезических измерений (определений)	0,10	Закрепление отсутствует
742	479355,81	284117,81	Метод спутниковых геодезических измерений (определений)	0,10	Закрепление отсутствует
743	479277,96	284116,54	Метод спутниковых геодезических измерений (определений)	0,10	Закрепление отсутствует
744	479242,59	284115,62	Метод спутниковых геодезических измерений (определений)	0,10	Закрепление отсутствует
745	479159,64	284113,45	Метод спутниковых геодезических измерений (определений)	0,10	Закрепление отсутствует
746	479097,91	284112,30	Метод спутниковых геодезических измерений (определений)	0,10	Закрепление отсутствует
747	479075,78	284113,31	Метод спутниковых геодезических измерений (определений)	0,10	Закрепление отсутствует
748	479065,14	284113,24	Метод спутниковых геодезических измерений (определений)	0,10	Закрепление отсутствует
749	479047,15	284113,11	Метод спутниковых геодезических измерений (определений)	0,10	Закрепление отсутствует
750	479035,58	284113,01	Метод спутниковых геодезических измерений (определений)	0,10	Закрепление отсутствует
751	479022,71	284112,43	Метод спутниковых геодезических измерений (определений)	0,10	Закрепление отсутствует
752	478976,87	284110,46	Метод спутниковых геодезических измерений (определений)	0,10	Закрепление отсутствует
753	478966,27	284110,09	Метод спутниковых геодезических измерений (определений)	0,10	Закрепление отсутствует
754	478885,93	284107,27	Метод спутниковых геодезических измерений (определений)	0,10	Закрепление отсутствует
755	478876,97	284107,13	Метод спутниковых геодезических измерений (определений)	0,10	Закрепление отсутствует

ОПИСАНИЕ МЕСТОПОЛОЖЕНИЯ ГРАНИЦ

«Распределительный газопровод среднего и низкого давления с. п. Кантышево Назрановский район Республика Ингушетия» (код стройки 06/842-2)

(наименование объекта, местоположение границ которого описано)

Сведения о местоположении границ объекта

1	2	3	4	5	6
756	478874,62	284167,18	Метод спутниковых геодезических измерений (определений)	0,10	Закрепление отсутствует
757	478872,49	284217,40	Метод спутниковых геодезических измерений (определений)	0,10	Закрепление отсутствует
758	478861,63	284333,44	Метод спутниковых геодезических измерений (определений)	0,10	Закрепление отсутствует
759	478861,40	284336,97	Метод спутниковых геодезических измерений (определений)	0,10	Закрепление отсутствует
760	478872,05	284337,46	Метод спутниковых геодезических измерений (определений)	0,10	Закрепление отсутствует
761	478897,48	284337,72	Метод спутниковых геодезических измерений (определений)	0,10	Закрепление отсутствует
762	478996,61	284339,65	Метод спутниковых геодезических измерений (определений)	0,10	Закрепление отсутствует
763	479019,66	284340,38	Метод спутниковых геодезических измерений (определений)	0,10	Закрепление отсутствует
764	479079,56	284340,98	Метод спутниковых геодезических измерений (определений)	0,10	Закрепление отсутствует
765	479106,85	284341,90	Метод спутниковых геодезических измерений (определений)	0,10	Закрепление отсутствует
766	479142,51	284342,88	Метод спутниковых геодезических измерений (определений)	0,10	Закрепление отсутствует
767	479162,98	284343,35	Метод спутниковых геодезических измерений (определений)	0,10	Закрепление отсутствует
768	479248,75	284344,32	Метод спутниковых геодезических измерений (определений)	0,10	Закрепление отсутствует
769	479339,37	284346,16	Метод спутниковых геодезических измерений (определений)	0,10	Закрепление отсутствует
770	479339,27	284351,16	Метод спутниковых геодезических измерений (определений)	0,10	Закрепление отсутствует
771	479248,67	284349,32	Метод спутниковых геодезических измерений (определений)	0,10	Закрепление отсутствует
772	479162,90	284348,35	Метод спутниковых геодезических измерений (определений)	0,10	Закрепление отсутствует

ОПИСАНИЕ МЕСТОПОЛОЖЕНИЯ ГРАНИЦ

«Распределительный газопровод среднего и низкого давления с. п. Кантышево Назрановский район Республика Ингушетия» (код стройки 06/842-2)

(наименование объекта, местоположение границ которого описано)

Сведения о местоположении границ объекта

1	2	3	4	5	6
773	479142,39	284347,88	Метод спутниковых геодезических измерений (определений)	0,10	Закрепление отсутствует
774	479106,70	284346,89	Метод спутниковых геодезических измерений (определений)	0,10	Закрепление отсутствует
775	479079,45	284345,98	Метод спутниковых геодезических измерений (определений)	0,10	Закрепление отсутствует
776	479019,55	284345,38	Метод спутниковых геодезических измерений (определений)	0,10	Закрепление отсутствует
777	478996,48	284344,65	Метод спутниковых геодезических измерений (определений)	0,10	Закрепление отсутствует
778	478897,41	284342,72	Метод спутниковых геодезических измерений (определений)	0,10	Закрепление отсутствует
779	478871,91	284342,45	Метод спутниковых геодезических измерений (определений)	0,10	Закрепление отсутствует
780	478861,06	284341,96	Метод спутниковых геодезических измерений (определений)	0,10	Закрепление отсутствует
781	478856,80	284398,42	Метод спутниковых геодезических измерений (определений)	0,10	Закрепление отсутствует
782	478852,67	284448,28	Метод спутниковых геодезических измерений (определений)	0,10	Закрепление отсутствует
783	478852,04	284458,34	Метод спутниковых геодезических измерений (определений)	0,10	Закрепление отсутствует
784	478865,11	284458,87	Метод спутниковых геодезических измерений (определений)	0,10	Закрепление отсутствует
785	478919,77	284460,09	Метод спутниковых геодезических измерений (определений)	0,10	Закрепление отсутствует
786	478980,03	284461,32	Метод спутниковых геодезических измерений (определений)	0,10	Закрепление отсутствует
787	479066,96	284462,14	Метод спутниковых геодезических измерений (определений)	0,10	Закрепление отсутствует
788	479095,56	284462,81	Метод спутниковых геодезических измерений (определений)	0,10	Закрепление отсутствует
789	479176,74	284465,07	Метод спутниковых геодезических измерений (определений)	0,10	Закрепление отсутствует

ОПИСАНИЕ МЕСТОПОЛОЖЕНИЯ ГРАНИЦ

«Распределительный газопровод среднего и низкого давления с. п. Кантышево Назрановский район Республика Ингушетия» (код стройки 06/842-2)

(наименование объекта, местоположение границ которого описано)

Сведения о местоположении границ объекта

1	2	3	4	5	6
790	479243,26	284466,63	Метод спутниковых геодезических измерений (определений)	0,10	Закрепление отсутствует
791	479300,99	284467,12	Метод спутниковых геодезических измерений (определений)	0,10	Закрепление отсутствует
792	479334,85	284468,96	Метод спутниковых геодезических измерений (определений)	0,10	Закрепление отсутствует
793	479334,57	284474,01	Метод спутниковых геодезических измерений (определений)	0,10	Закрепление отсутствует
794	479300,83	284472,12	Метод спутниковых геодезических измерений (определений)	0,10	Закрепление отсутствует
795	479243,18	284471,63	Метод спутниковых геодезических измерений (определений)	0,10	Закрепление отсутствует
796	479176,62	284470,07	Метод спутниковых геодезических измерений (определений)	0,10	Закрепление отсутствует
797	479095,43	284467,81	Метод спутниковых геодезических измерений (определений)	0,10	Закрепление отсутствует
798	479066,88	284467,14	Метод спутниковых геодезических измерений (определений)	0,10	Закрепление отсутствует
799	478979,95	284466,32	Метод спутниковых геодезических измерений (определений)	0,10	Закрепление отсутствует
800	478919,66	284465,09	Метод спутниковых геодезических измерений (определений)	0,10	Закрепление отсутствует
801	478864,96	284463,86	Метод спутниковых геодезических измерений (определений)	0,10	Закрепление отсутствует
802	478851,73	284463,33	Метод спутниковых геодезических измерений (определений)	0,10	Закрепление отсутствует
803	478851,51	284466,81	Метод спутниковых геодезических измерений (определений)	0,10	Закрепление отсутствует
804	478840,97	284578,46	Метод спутниковых геодезических измерений (определений)	0,10	Закрепление отсутствует
805	478856,22	284578,93	Метод спутниковых геодезических измерений (определений)	0,10	Закрепление отсутствует
806	478873,21	284579,39	Метод спутниковых геодезических измерений (определений)	0,10	Закрепление отсутствует

ОПИСАНИЕ МЕСТОПОЛОЖЕНИЯ ГРАНИЦ

«Распределительный газопровод среднего и низкого давления с. п. Кантышево Назрановский район Республика Ингушетия» (код стройки 06/842-2)

(наименование объекта, местоположение границ которого описано)

Сведения о местоположении границ объекта

1	2	3	4	5	6
807	478908,90	284579,31	Метод спутниковых геодезических измерений (определений)	0,10	Закрепление отсутствует
808	478972,01	284579,43	Метод спутниковых геодезических измерений (определений)	0,10	Закрепление отсутствует
809	479030,07	284580,94	Метод спутниковых геодезических измерений (определений)	0,10	Закрепление отсутствует
810	479059,92	284581,33	Метод спутниковых геодезических измерений (определений)	0,10	Закрепление отсутствует
811	479090,68	284582,06	Метод спутниковых геодезических измерений (определений)	0,10	Закрепление отсутствует
812	479119,15	284582,85	Метод спутниковых геодезических измерений (определений)	0,10	Закрепление отсутствует
813	479122,67	284582,75	Метод спутниковых геодезических измерений (определений)	0,10	Закрепление отсутствует
814	479137,51	284583,22	Метод спутниковых геодезических измерений (определений)	0,10	Закрепление отсутствует
815	479164,27	284583,93	Метод спутниковых геодезических измерений (определений)	0,10	Закрепление отсутствует
816	479200,21	284584,48	Метод спутниковых геодезических измерений (определений)	0,10	Закрепление отсутствует
817	479231,02	284584,19	Метод спутниковых геодезических измерений (определений)	0,10	Закрепление отсутствует
818	479259,54	284584,89	Метод спутниковых геодезических измерений (определений)	0,10	Закрепление отсутствует
819	479299,54	284585,67	Метод спутниковых геодезических измерений (определений)	0,10	Закрепление отсутствует
820	479319,99	284585,93	Метод спутниковых геодезических измерений (определений)	0,10	Закрепление отсутствует
821	479319,93	284590,93	Метод спутниковых геодезических измерений (определений)	0,10	Закрепление отсутствует
822	479299,46	284590,67	Метод спутниковых геодезических измерений (определений)	0,10	Закрепление отсутствует
823	479259,43	284589,89	Метод спутниковых геодезических измерений (определений)	0,10	Закрепление отсутствует

ОПИСАНИЕ МЕСТОПОЛОЖЕНИЯ ГРАНИЦ

«Распределительный газопровод среднего и низкого давления с. п. Кантышево Назрановский район Республика Ингушетия» (код стройки 06/842-2)

(наименование объекта, местоположение границ которого описано)

Сведения о местоположении границ объекта

1	2	3	4	5	6
824	479230,98	284589,19	Метод спутниковых геодезических измерений (определений)	0,10	Закрепление отсутствует
825	479200,20	284589,48	Метод спутниковых геодезических измерений (определений)	0,10	Закрепление отсутствует
826	479164,16	284588,92	Метод спутниковых геодезических измерений (определений)	0,10	Закрепление отсутствует
827	479137,37	284588,21	Метод спутниковых геодезических измерений (определений)	0,10	Закрепление отсутствует
828	479122,66	284587,75	Метод спутниковых геодезических измерений (определений)	0,10	Закрепление отсутствует
829	479119,15	284587,85	Метод спутниковых геодезических измерений (определений)	0,10	Закрепление отсутствует
830	479090,56	284587,06	Метод спутниковых геодезических измерений (определений)	0,10	Закрепление отсутствует
831	479059,82	284586,33	Метод спутниковых геодезических измерений (определений)	0,10	Закрепление отсутствует
832	479029,97	284585,94	Метод спутниковых геодезических измерений (определений)	0,10	Закрепление отсутствует
833	478971,94	284584,43	Метод спутниковых геодезических измерений (определений)	0,10	Закрепление отсутствует
834	478908,90	284584,31	Метод спутниковых геодезических измерений (определений)	0,10	Закрепление отсутствует
835	478873,14	284584,39	Метод спутниковых геодезических измерений (определений)	0,10	Закрепление отсутствует
836	478856,08	284583,93	Метод спутниковых геодезических измерений (определений)	0,10	Закрепление отсутствует
837	478840,59	284583,45	Метод спутниковых геодезических измерений (определений)	0,10	Закрепление отсутствует
838	478840,30	284587,89	Метод спутниковых геодезических измерений (определений)	0,10	Закрепление отсутствует
839	478838,36	284619,34	Метод спутниковых геодезических измерений (определений)	0,10	Закрепление отсутствует
840	478836,56	284635,99	Метод спутниковых геодезических измерений (определений)	0,10	Закрепление отсутствует

ОПИСАНИЕ МЕСТОПОЛОЖЕНИЯ ГРАНИЦ

«Распределительный газопровод среднего и низкого давления с. п. Кантышево Назрановский район Республика Ингушетия» (код стройки 06/842-2)

(наименование объекта, местоположение границ которого описано)

Сведения о местоположении границ объекта

1	2	3	4	5	6
841	478831,77	284686,65	Метод спутниковых геодезических измерений (определений)	0,10	Закрепление отсутствует
842	478830,46	284706,30	Метод спутниковых геодезических измерений (определений)	0,10	Закрепление отсутствует
843	478827,06	284752,94	Метод спутниковых геодезических измерений (определений)	0,10	Закрепление отсутствует
844	478814,60	284852,26	Метод спутниковых геодезических измерений (определений)	0,10	Закрепление отсутствует
845	478822,76	284853,15	Метод спутниковых геодезических измерений (определений)	0,10	Закрепление отсутствует
846	478822,20	284858,50	Метод спутниковых геодезических измерений (определений)	0,10	Закрепление отсутствует
847	478822,41	284858,52	Метод спутниковых геодезических измерений (определений)	0,10	Закрепление отсутствует
848	478821,23	284867,82	Метод спутниковых геодезических измерений (определений)	0,10	Закрепление отсутствует
849	478820,16	284876,25	Метод спутниковых геодезических измерений (определений)	0,10	Закрепление отсутствует
850	478819,58	284880,80	Метод спутниковых геодезических измерений (определений)	0,10	Закрепление отсутствует
851	478810,80	284879,76	Метод спутниковых геодезических измерений (определений)	0,10	Закрепление отсутствует
852	478810,42	284882,14	Метод спутниковых геодезических измерений (определений)	0,10	Закрепление отсутствует
853	478805,48	284881,36	Метод спутниковых геодезических измерений (определений)	0,10	Закрепление отсутствует
854	478805,83	284879,18	Метод спутниковых геодезических измерений (определений)	0,10	Закрепление отсутствует
855	478798,65	284878,33	Метод спутниковых геодезических измерений (определений)	0,10	Закрепление отсутствует
856	478799,02	284873,95	Метод спутниковых геодезических измерений (определений)	0,10	Закрепление отсутствует
857	478801,44	284850,82	Метод спутниковых геодезических измерений (определений)	0,10	Закрепление отсутствует

ОПИСАНИЕ МЕСТОПОЛОЖЕНИЯ ГРАНИЦ

«Распределительный газопровод среднего и низкого давления с. п. Кантышево Назрановский район Республика Ингушетия» (код стройки 06/842-2)

(наименование объекта, местоположение границ которого описано)

Сведения о местоположении границ объекта

1	2	3	4	5	6
858	478809,62	284851,71	Метод спутниковых геодезических измерений (определений)	0,10	Закрепление отсутствует
859	478822,08	284752,44	Метод спутниковых геодезических измерений (определений)	0,10	Закрепление отсутствует
860	478825,48	284705,95	Метод спутниковых геодезических измерений (определений)	0,10	Закрепление отсутствует
861	478826,78	284686,25	Метод спутниковых геодезических измерений (определений)	0,10	Закрепление отсутствует
862	478831,58	284635,49	Метод спутниковых геодезических измерений (определений)	0,10	Закрепление отсутствует
863	478833,37	284618,92	Метод спутниковых геодезических измерений (определений)	0,10	Закрепление отсутствует
864	478835,31	284587,57	Метод спутниковых геодезических измерений (определений)	0,10	Закрепление отсутствует
865	478835,53	284584,19	Метод спутниковых геодезических измерений (определений)	0,10	Закрепление отсутствует
866	478775,57	284582,61	Метод спутниковых геодезических измерений (определений)	0,10	Закрепление отсутствует
867	478750,28	284582,12	Метод спутниковых геодезических измерений (определений)	0,10	Закрепление отсутствует
868	478742,08	284582,27	Метод спутниковых геодезических измерений (определений)	0,10	Закрепление отсутствует
869	478710,98	284581,59	Метод спутниковых геодезических измерений (определений)	0,10	Закрепление отсутствует
870	478679,55	284580,89	Метод спутниковых геодезических измерений (определений)	0,10	Закрепление отсутствует
871	478625,56	284580,46	Метод спутниковых геодезических измерений (определений)	0,10	Закрепление отсутствует
872	478547,42	284579,00	Метод спутниковых геодезических измерений (определений)	0,10	Закрепление отсутствует
873	478483,93	284578,64	Метод спутниковых геодезических измерений (определений)	0,10	Закрепление отсутствует
874	478423,99	284577,39	Метод спутниковых геодезических измерений (определений)	0,10	Закрепление отсутствует

ОПИСАНИЕ МЕСТОПОЛОЖЕНИЯ ГРАНИЦ

«Распределительный газопровод среднего и низкого давления с. п. Кантышево Назрановский район Республика Ингушетия» (код стройки 06/842-2)

(наименование объекта, местоположение границ которого описано)

Сведения о местоположении границ объекта

1	2	3	4	5	6
875	478361,63	284576,68	Метод спутниковых геодезических измерений (определений)	0,10	Закрепление отсутствует
876	478304,19	284575,73	Метод спутниковых геодезических измерений (определений)	0,10	Закрепление отсутствует
877	478213,57	284574,96	Метод спутниковых геодезических измерений (определений)	0,10	Закрепление отсутствует
878	478170,04	284574,51	Метод спутниковых геодезических измерений (определений)	0,10	Закрепление отсутствует
879	478138,47	284574,29	Метод спутниковых геодезических измерений (определений)	0,10	Закрепление отсутствует
880	478103,86	284573,69	Метод спутниковых геодезических измерений (определений)	0,10	Закрепление отсутствует
881	478080,45	284573,20	Метод спутниковых геодезических измерений (определений)	0,10	Закрепление отсутствует
882	478016,12	284570,85	Метод спутниковых геодезических измерений (определений)	0,10	Закрепление отсутствует
883	477982,24	284569,51	Метод спутниковых геодезических измерений (определений)	0,10	Закрепление отсутствует
884	477980,48	284567,05	Метод спутниковых геодезических измерений (определений)	0,10	Закрепление отсутствует
885	477974,58	284557,37	Метод спутниковых геодезических измерений (определений)	0,10	Закрепление отсутствует
886	477983,86	284545,68	Метод спутниковых геодезических измерений (определений)	0,10	Закрепление отсутствует
887	478018,55	284510,84	Метод спутниковых геодезических измерений (определений)	0,10	Закрепление отсутствует
888	478041,85	284483,22	Метод спутниковых геодезических измерений (определений)	0,10	Закрепление отсутствует
889	478071,12	284451,80	Метод спутниковых геодезических измерений (определений)	0,10	Закрепление отсутствует
890	478082,04	284438,08	Метод спутниковых геодезических измерений (определений)	0,10	Закрепление отсутствует
891	478122,69	284392,34	Метод спутниковых геодезических измерений (определений)	0,10	Закрепление отсутствует

ОПИСАНИЕ МЕСТОПОЛОЖЕНИЯ ГРАНИЦ

«Распределительный газопровод среднего и низкого давления с. п. Кантышево Назрановский район Республика Ингушетия» (код стройки 06/842-2)

(наименование объекта, местоположение границ которого описано)

Сведения о местоположении границ объекта

1	2	3	4	5	6
892	478105,91	284378,87	Метод спутниковых геодезических измерений (определений)	0,10	Закрепление отсутствует
893	478120,50	284360,70	Метод спутниковых геодезических измерений (определений)	0,10	Закрепление отсутствует
894	478138,21	284374,86	Метод спутниковых геодезических измерений (определений)	0,10	Закрепление отсутствует
895	478175,64	284332,56	Метод спутниковых геодезических измерений (определений)	0,10	Закрепление отсутствует
896	478180,43	284327,02	Метод спутниковых геодезических измерений (определений)	0,10	Закрепление отсутствует
897	478228,59	284274,17	Метод спутниковых геодезических измерений (определений)	0,10	Закрепление отсутствует
898	478260,12	284236,46	Метод спутниковых геодезических измерений (определений)	0,10	Закрепление отсутствует
899	478318,31	284170,48	Метод спутниковых геодезических измерений (определений)	0,10	Закрепление отсутствует
900	478320,82	284165,88	Метод спутниковых геодезических измерений (определений)	0,10	Закрепление отсутствует
901	478324,24	284152,28	Метод спутниковых геодезических измерений (определений)	0,10	Закрепление отсутствует
902	478318,60	284152,36	Метод спутниковых геодезических измерений (определений)	0,10	Закрепление отсутствует
903	478264,29	284151,60	Метод спутниковых геодезических измерений (определений)	0,10	Закрепление отсутствует
904	478233,76	284150,96	Метод спутниковых геодезических измерений (определений)	0,10	Закрепление отсутствует
905	478149,82	284149,43	Метод спутниковых геодезических измерений (определений)	0,10	Закрепление отсутствует
906	478058,96	284146,78	Метод спутниковых геодезических измерений (определений)	0,10	Закрепление отсутствует
907	478009,99	284145,33	Метод спутниковых геодезических измерений (определений)	0,10	Закрепление отсутствует
908	478002,96	284144,24	Метод спутниковых геодезических измерений (определений)	0,10	Закрепление отсутствует

ОПИСАНИЕ МЕСТОПОЛОЖЕНИЯ ГРАНИЦ

«Распределительный газопровод среднего и низкого давления с. п. Кантышево Назрановский район Республика Ингушетия» (код стройки 06/842-2)

(наименование объекта, местоположение границ которого описано)

Сведения о местоположении границ объекта

1	2	3	4	5	6
909	478006,32	284153,26	Метод спутниковых геодезических измерений (определений)	0,10	Закрепление отсутствует
910	477979,83	284238,91	Метод спутниковых геодезических измерений (определений)	0,10	Закрепление отсутствует
911	477954,29	284312,41	Метод спутниковых геодезических измерений (определений)	0,10	Закрепление отсутствует
912	477917,40	284432,87	Метод спутниковых геодезических измерений (определений)	0,10	Закрепление отсутствует
913	477869,16	284586,63	Метод спутниковых геодезических измерений (определений)	0,10	Закрепление отсутствует
914	477854,24	284632,90	Метод спутниковых геодезических измерений (определений)	0,10	Закрепление отсутствует
915	477834,69	284691,45	Метод спутниковых геодезических измерений (определений)	0,10	Закрепление отсутствует
916	477704,35	284684,04	Метод спутниковых геодезических измерений (определений)	0,10	Закрепление отсутствует
917	477702,84	284683,96	Метод спутниковых геодезических измерений (определений)	0,10	Закрепление отсутствует
918	477702,28	284683,02	Метод спутниковых геодезических измерений (определений)	0,10	Закрепление отсутствует
919	477699,97	284681,90	Метод спутниковых геодезических измерений (определений)	0,10	Закрепление отсутствует
920	477701,06	284678,16	Метод спутниковых геодезических измерений (определений)	0,10	Закрепление отсутствует
921	477748,93	284534,66	Метод спутниковых геодезических измерений (определений)	0,10	Закрепление отсутствует
922	477769,49	284461,78	Метод спутниковых геодезических измерений (определений)	0,10	Закрепление отсутствует
923	477821,10	284295,00	Метод спутниковых геодезических измерений (определений)	0,10	Закрепление отсутствует
924	477849,68	284203,36	Метод спутниковых геодезических измерений (определений)	0,10	Закрепление отсутствует
925	477873,85	284129,96	Метод спутниковых геодезических измерений (определений)	0,10	Закрепление отсутствует

ОПИСАНИЕ МЕСТОПОЛОЖЕНИЯ ГРАНИЦ

«Распределительный газопровод среднего и низкого давления с. п. Кантышево Назрановский район Республика Ингушетия» (код стройки 06/842-2)

(наименование объекта, местоположение границ которого описано)

Сведения о местоположении границ объекта

1	2	3	4	5	6
926	477877,85	284117,01	Метод спутниковых геодезических измерений (определений)	0,10	Закрепление отсутствует
927	477877,21	284117,01	Метод спутниковых геодезических измерений (определений)	0,10	Закрепление отсутствует
928	477864,85	284114,26	Метод спутниковых геодезических измерений (определений)	0,10	Закрепление отсутствует
929	477824,78	284105,06	Метод спутниковых геодезических измерений (определений)	0,10	Закрепление отсутствует
930	477825,90	284100,19	Метод спутниковых геодезических измерений (определений)	0,10	Закрепление отсутствует
931	477865,96	284109,39	Метод спутниковых геодезических измерений (определений)	0,10	Закрепление отсутствует
932	477877,74	284112,01	Метод спутниковых геодезических измерений (определений)	0,10	Закрепление отсутствует
933	477879,36	284112,00	Метод спутниковых геодезических измерений (определений)	0,10	Закрепление отсутствует
934	477880,28	284108,83	Метод спутниковых геодезических измерений (определений)	0,10	Закрепление отсутствует
935	477907,95	284041,51	Метод спутниковых геодезических измерений (определений)	0,10	Закрепление отсутствует
936	477910,37	284034,09	Метод спутниковых геодезических измерений (определений)	0,10	Закрепление отсутствует
937	477940,80	283941,13	Метод спутниковых геодезических измерений (определений)	0,10	Закрепление отсутствует
938	477945,56	283942,69	Метод спутниковых геодезических измерений (определений)	0,10	Закрепление отсутствует
939	477915,12	284035,65	Метод спутниковых геодезических измерений (определений)	0,10	Закрепление отсутствует
940	477912,65	284043,24	Метод спутниковых геодезических измерений (определений)	0,10	Закрепление отсутствует
941	477885,00	284110,49	Метод спутниковых геодезических измерений (определений)	0,10	Закрепление отсутствует
942	477884,39	284112,59	Метод спутниковых геодезических измерений (определений)	0,10	Закрепление отсутствует

ОПИСАНИЕ МЕСТОПОЛОЖЕНИЯ ГРАНИЦ

«Распределительный газопровод среднего и низкого давления с. п. Кантышево Назрановский район Республика Ингушетия» (код стройки 06/842-2)

(наименование объекта, местоположение границ которого описано)

Сведения о местоположении границ объекта

1	2	3	4	5	6
943	477887,47	284113,36	Метод спутниковых геодезических измерений (определений)	0,10	Закрепление отсутствует
944	477926,01	284122,11	Метод спутниковых геодезических измерений (определений)	0,10	Закрепление отсутствует
945	477956,59	284128,74	Метод спутниковых геодезических измерений (определений)	0,10	Закрепление отсутствует
946	478000,21	284138,65	Метод спутниковых геодезических измерений (определений)	0,10	Закрепление отсутствует
947	478009,97	284112,09	Метод спутниковых геодезических измерений (определений)	0,10	Закрепление отсутствует
948	478055,73	283966,53	Метод спутниковых геодезических измерений (определений)	0,10	Закрепление отсутствует
949	478078,86	283889,39	Метод спутниковых геодезических измерений (определений)	0,10	Закрепление отсутствует
950	478090,12	283850,58	Метод спутниковых геодезических измерений (определений)	0,10	Закрепление отсутствует
951	478100,92	283812,16	Метод спутниковых геодезических измерений (определений)	0,10	Закрепление отсутствует
952	478102,66	283795,79	Метод спутниковых геодезических измерений (определений)	0,10	Закрепление отсутствует
953	478104,51	283776,49	Метод спутниковых геодезических измерений (определений)	0,10	Закрепление отсутствует
954	478109,49	283776,97	Метод спутниковых геодезических измерений (определений)	0,10	Закрепление отсутствует
955	478107,64	283796,29	Метод спутниковых геодезических измерений (определений)	0,10	Закрепление отсутствует
956	478105,85	283813,10	Метод спутниковых геодезических измерений (определений)	0,10	Закрепление отсутствует
957	478094,93	283851,96	Метод спутниковых геодезических измерений (определений)	0,10	Закрепление отсутствует
958	478083,66	283890,81	Метод спутниковых геодезических измерений (определений)	0,10	Закрепление отсутствует
959	478060,51	283968,00	Метод спутниковых геодезических измерений (определений)	0,10	Закрепление отсутствует

ОПИСАНИЕ МЕСТОПОЛОЖЕНИЯ ГРАНИЦ

«Распределительный газопровод среднего и низкого давления с. п. Кантышево Назрановский район Республика Ингушетия» (код стройки 06/842-2)

(наименование объекта, местоположение границ которого описано)

Сведения о местоположении границ объекта

1	2	3	4	5	6
960	478014,71	284113,70	Метод спутниковых геодезических измерений (определений)	0,10	Закрепление отсутствует
961	478005,21	284139,53	Метод спутниковых геодезических измерений (определений)	0,10	Закрепление отсутствует
962	478010,44	284140,34	Метод спутниковых геодезических измерений (определений)	0,10	Закрепление отсутствует
963	478059,10	284141,78	Метод спутниковых геодезических измерений (определений)	0,10	Закрепление отсутствует
964	478149,94	284144,43	Метод спутниковых геодезических измерений (определений)	0,10	Закрепление отсутствует
965	478232,62	284145,93	Метод спутниковых геодезических измерений (определений)	0,10	Закрепление отсутствует
966	478251,60	284082,95	Метод спутниковых геодезических измерений (определений)	0,10	Закрепление отсутствует
967	478289,99	283971,14	Метод спутниковых геодезических измерений (определений)	0,10	Закрепление отсутствует
968	478323,61	283869,91	Метод спутниковых геодезических измерений (определений)	0,10	Закрепление отсутствует
969	478352,27	283780,34	Метод спутниковых геодезических измерений (определений)	0,10	Закрепление отсутствует
703	478358,94	283757,80	Метод спутниковых геодезических измерений (определений)	0,10	Закрепление отсутствует
970	478717,85	284105,33	Метод спутниковых геодезических измерений (определений)	0,10	Закрепление отсутствует
971	478777,17	284105,44	Метод спутниковых геодезических измерений (определений)	0,10	Закрепление отсутствует
972	478866,45	284106,99	Метод спутниковых геодезических измерений (определений)	0,10	Закрепление отсутствует
973	478871,66	284107,05	Метод спутниковых геодезических измерений (определений)	0,10	Закрепление отсутствует
974	478871,97	284107,05	Метод спутниковых геодезических измерений (определений)	0,10	Закрепление отсутствует

ОПИСАНИЕ МЕСТОПОЛОЖЕНИЯ ГРАНИЦ

«Распределительный газопровод среднего и низкого давления с. п. Кантышево Назрановский район Республика Ингушетия» (код стройки 06/842-2)

(наименование объекта, местоположение границ которого описано)

Сведения о местоположении границ объекта

1	2	3	4	5	6
975	478869,62	284166,97	Метод спутниковых геодезических измерений (определений)	0,10	Закрепление отсутствует
976	478867,50	284217,06	Метод спутниковых геодезических измерений (определений)	0,10	Закрепление отсутствует
977	478856,64	284333,05	Метод спутниковых геодезических измерений (определений)	0,10	Закрепление отсутствует
978	478856,44	284336,28	Метод спутниковых геодезических измерений (определений)	0,10	Закрепление отсутствует
979	478787,82	284335,97	Метод спутниковых геодезических измерений (определений)	0,10	Закрепление отсутствует
980	478764,80	284335,41	Метод спутниковых геодезических измерений (определений)	0,10	Закрепление отсутствует
981	478730,93	284335,10	Метод спутниковых геодезических измерений (определений)	0,10	Закрепление отсутствует
982	478703,88	284334,88	Метод спутниковых геодезических измерений (определений)	0,10	Закрепление отсутствует
983	478567,80	284333,96	Метод спутниковых геодезических измерений (определений)	0,10	Закрепление отсутствует
984	478535,39	284334,22	Метод спутниковых геодезических измерений (определений)	0,10	Закрепление отсутствует
985	478475,99	284333,50	Метод спутниковых геодезических измерений (определений)	0,10	Закрепление отсутствует
986	478440,69	284333,41	Метод спутниковых геодезических измерений (определений)	0,10	Закрепление отсутствует
987	478411,22	284333,70	Метод спутниковых геодезических измерений (определений)	0,10	Закрепление отсутствует
988	478349,59	284334,02	Метод спутниковых геодезических измерений (определений)	0,10	Закрепление отсутствует
989	478294,61	284335,38	Метод спутниковых геодезических измерений (определений)	0,10	Закрепление отсутствует
990	478267,84	284336,23	Метод спутниковых геодезических измерений (определений)	0,10	Закрепление отсутствует
991	478235,07	284335,08	Метод спутниковых геодезических измерений (определений)	0,10	Закрепление отсутствует

ОПИСАНИЕ МЕСТОПОЛОЖЕНИЯ ГРАНИЦ

«Распределительный газопровод среднего и низкого давления с. п. Кантышево Назрановский район Республика Ингушетия» (код стройки 06/842-2)

(наименование объекта, местоположение границ которого описано)

Сведения о местоположении границ объекта

1	2	3	4	5	6
992	478216,69	284334,61	Метод спутниковых геодезических измерений (определений)	0,10	Закрепление отсутствует
993	478204,88	284334,30	Метод спутниковых геодезических измерений (определений)	0,10	Закрепление отсутствует
994	478182,04	284332,80	Метод спутниковых геодезических измерений (определений)	0,10	Закрепление отсутствует
995	478184,17	284330,34	Метод спутниковых геодезических измерений (определений)	0,10	Закрепление отсутствует
996	478232,36	284277,46	Метод спутниковых геодезических измерений (определений)	0,10	Закрепление отсутствует
997	478263,91	284239,72	Метод спутниковых геодезических измерений (определений)	0,10	Закрепление отсутствует
998	478322,43	284173,37	Метод спутниковых геодезических измерений (определений)	0,10	Закрепление отсутствует
999	478325,52	284167,71	Метод спутниковых геодезических измерений (определений)	0,10	Закрепление отсутствует
1000	478329,61	284151,40	Метод спутниковых геодезических измерений (определений)	0,10	Закрепление отсутствует
1001	478332,88	284148,94	Метод спутниковых геодезических измерений (определений)	0,10	Закрепление отсутствует
1002	478354,47	284130,39	Метод спутниковых геодезических измерений (определений)	0,10	Закрепление отсутствует
1003	478371,70	284114,43	Метод спутниковых геодезических измерений (определений)	0,10	Закрепление отсутствует
1004	478395,85	284105,07	Метод спутниковых геодезических измерений (определений)	0,10	Закрепление отсутствует
1005	478427,81	284104,91	Метод спутниковых геодезических измерений (определений)	0,10	Закрепление отсутствует
1006	478434,68	284104,85	Метод спутниковых геодезических измерений (определений)	0,10	Закрепление отсутствует
1007	478489,25	284104,71	Метод спутниковых геодезических измерений (определений)	0,10	Закрепление отсутствует
1008	478553,26	284105,17	Метод спутниковых геодезических измерений (определений)	0,10	Закрепление отсутствует

ОПИСАНИЕ МЕСТОПОЛОЖЕНИЯ ГРАНИЦ

«Распределительный газопровод среднего и низкого давления с. п. Кантышево Назрановский район Республика Ингушетия» (код стройки 06/842-2)

(наименование объекта, местоположение границ которого описано)

Сведения о местоположении границ объекта

1	2	3	4	5	6
1009	478632,35	284105,26	Метод спутниковых геодезических измерений (определений)	0,10	Закрепление отсутствует
1010	478660,50	284105,65	Метод спутниковых геодезических измерений (определений)	0,10	Закрепление отсутствует
970	478717,85	284105,33	Метод спутниковых геодезических измерений (определений)	0,10	Закрепление отсутствует
1011	478509,54	284458,73	Метод спутниковых геодезических измерений (определений)	0,10	Закрепление отсутствует
1012	478573,67	284459,01	Метод спутниковых геодезических измерений (определений)	0,10	Закрепление отсутствует
1013	478642,68	284458,74	Метод спутниковых геодезических измерений (определений)	0,10	Закрепление отсутствует
1014	478693,51	284459,16	Метод спутниковых геодезических измерений (определений)	0,10	Закрепление отсутствует
1015	478770,83	284460,99	Метод спутниковых геодезических измерений (определений)	0,10	Закрепление отсутствует
1016	478812,61	284461,24	Метод спутниковых геодезических измерений (определений)	0,10	Закрепление отсутствует
1017	478846,75	284462,85	Метод спутниковых геодезических измерений (определений)	0,10	Закрепление отсутствует
1018	478846,52	284466,42	Метод спутниковых геодезических измерений (определений)	0,10	Закрепление отсутствует
1019	478835,88	284579,20	Метод спутниковых геодезических измерений (определений)	0,10	Закрепление отсутствует
1020	478775,68	284577,61	Метод спутниковых геодезических измерений (определений)	0,10	Закрепление отсутствует
1021	478750,28	284577,12	Метод спутниковых геодезических измерений (определений)	0,10	Закрепление отсутствует
1022	478742,09	284577,27	Метод спутниковых геодезических измерений (определений)	0,10	Закрепление отсутствует
1023	478711,09	284576,59	Метод спутниковых геодезических измерений (определений)	0,10	Закрепление отсутствует

ОПИСАНИЕ МЕСТОПОЛОЖЕНИЯ ГРАНИЦ

«Распределительный газопровод среднего и низкого давления с. п. Кантышево Назрановский район Республика Ингушетия» (код стройки 06/842-2)

(наименование объекта, местоположение границ которого описано)

Сведения о местоположении границ объекта

1	2	3	4	5	6
1024	478679,63	284575,89	Метод спутниковых геодезических измерений (определений)	0,10	Закрепление отсутствует
1025	478625,62	284575,46	Метод спутниковых геодезических измерений (определений)	0,10	Закрепление отсутствует
1026	478547,48	284574,01	Метод спутниковых геодезических измерений (определений)	0,10	Закрепление отсутствует
1027	478484,00	284573,64	Метод спутниковых геодезических измерений (определений)	0,10	Закрепление отсутствует
1028	478424,07	284572,39	Метод спутниковых геодезических измерений (определений)	0,10	Закрепление отсутствует
1029	478361,70	284571,68	Метод спутниковых геодезических измерений (определений)	0,10	Закрепление отсутствует
1030	478304,25	284570,73	Метод спутниковых геодезических измерений (определений)	0,10	Закрепление отсутствует
1031	478213,61	284569,96	Метод спутниковых геодезических измерений (определений)	0,10	Закрепление отсутствует
1032	478170,09	284569,51	Метод спутниковых геодезических измерений (определений)	0,10	Закрепление отсутствует
1033	478138,54	284569,29	Метод спутниковых геодезических измерений (определений)	0,10	Закрепление отсутствует
1034	478103,96	284568,69	Метод спутниковых геодезических измерений (определений)	0,10	Закрепление отсутствует
1035	478080,59	284568,21	Метод спутниковых геодезических измерений (определений)	0,10	Закрепление отсутствует
1036	478016,31	284565,86	Метод спутниковых геодезических измерений (определений)	0,10	Закрепление отсутствует
1037	477984,88	284564,61	Метод спутниковых геодезических измерений (определений)	0,10	Закрепление отсутствует
1038	477984,65	284564,29	Метод спутниковых геодезических измерений (определений)	0,10	Закрепление отсутствует
1039	477980,66	284557,75	Метод спутниковых геодезических измерений (определений)	0,10	Закрепление отсутствует
1040	477987,60	284549,01	Метод спутниковых геодезических измерений (определений)	0,10	Закрепление отсутствует

ОПИСАНИЕ МЕСТОПОЛОЖЕНИЯ ГРАНИЦ

«Распределительный газопровод среднего и низкого давления с. п. Кантышево Назрановский район Республика Ингушетия» (код стройки 06/842-2)

(наименование объекта, местоположение границ которого описано)

Сведения о местоположении границ объекта

1	2	3	4	5	6
1041	478022,23	284514,22	Метод спутниковых геодезических измерений (определений)	0,10	Закрепление отсутствует
1042	478045,59	284486,54	Метод спутниковых геодезических измерений (определений)	0,10	Закрепление отсутствует
1043	478074,26	284455,76	Метод спутниковых геодезических измерений (определений)	0,10	Закрепление отсутствует
1044	478177,62	284456,73	Метод спутниковых геодезических измерений (определений)	0,10	Закрепление отсутствует
1045	478369,26	284457,24	Метод спутниковых геодезических измерений (определений)	0,10	Закрепление отсутствует
1046	478461,06	284457,75	Метод спутниковых геодезических измерений (определений)	0,10	Закрепление отсутствует
1011	478509,54	284458,73	Метод спутниковых геодезических измерений (определений)	0,10	Закрепление отсутствует
1047	478567,80	284338,96	Метод спутниковых геодезических измерений (определений)	0,10	Закрепление отсутствует
1048	478703,85	284339,88	Метод спутниковых геодезических измерений (определений)	0,10	Закрепление отсутствует
1049	478730,89	284340,10	Метод спутниковых геодезических измерений (определений)	0,10	Закрепление отсутствует
1050	478764,71	284340,41	Метод спутниковых геодезических измерений (определений)	0,10	Закрепление отсутствует
1051	478787,75	284340,97	Метод спутниковых геодезических измерений (определений)	0,10	Закрепление отсутствует
1052	478856,09	284341,28	Метод спутниковых геодезических измерений (определений)	0,10	Закрепление отсутствует
1053	478851,82	284398,03	Метод спутниковых геодезических измерений (определений)	0,10	Закрепление отсутствует
1054	478847,68	284447,91	Метод спутниковых геодезических измерений (определений)	0,10	Закрепление отсутствует
1055	478847,06	284457,86	Метод спутниковых геодезических измерений (определений)	0,10	Закрепление отсутствует

ОПИСАНИЕ МЕСТОПОЛОЖЕНИЯ ГРАНИЦ

«Распределительный газопровод среднего и низкого давления с. п. Кантышево Назрановский район Республика Ингушетия» (код стройки 06/842-2)

(наименование объекта, местоположение границ которого описано)

Сведения о местоположении границ объекта

1	2	3	4	5	6
1056	478812,75	284456,25	Метод спутниковых геодезических измерений (определений)	0,10	Закрепление отсутствует
1057	478770,90	284455,99	Метод спутниковых геодезических измерений (определений)	0,10	Закрепление отсутствует
1058	478693,59	284454,16	Метод спутниковых геодезических измерений (определений)	0,10	Закрепление отсутствует
1059	478642,70	284453,74	Метод спутниковых геодезических измерений (определений)	0,10	Закрепление отсутствует
1060	478573,67	284454,01	Метод спутниковых геодезических измерений (определений)	0,10	Закрепление отсутствует
1061	478509,60	284453,73	Метод спутниковых геодезических измерений (определений)	0,10	Закрепление отсутствует
1062	478461,13	284452,75	Метод спутниковых геодезических измерений (определений)	0,10	Закрепление отсутствует
1063	478369,28	284452,24	Метод спутниковых геодезических измерений (определений)	0,10	Закрепление отсутствует
1064	478177,65	284451,73	Метод спутниковых геодезических измерений (определений)	0,10	Закрепление отсутствует
1065	478078,30	284450,80	Метод спутниковых геодезических измерений (определений)	0,10	Закрепление отсутствует
1066	478085,86	284441,30	Метод спутниковых геодезических измерений (определений)	0,10	Закрепление отсутствует
1067	478129,97	284391,67	Метод спутниковых геодезических измерений (определений)	0,10	Закрепление отсутствует
1068	478132,84	284388,48	Метод спутниковых геодезических измерений (определений)	0,10	Закрепление отсутствует
1069	478177,91	284337,54	Метод спутниковых геодезических измерений (определений)	0,10	Закрепление отсутствует
1070	478204,65	284339,30	Метод спутниковых геодезических измерений (определений)	0,10	Закрепление отсутствует
1071	478216,56	284339,61	Метод спутниковых геодезических измерений (определений)	0,10	Закрепление отсутствует
1072	478234,92	284340,08	Метод спутниковых геодезических измерений (определений)	0,10	Закрепление отсутствует

ОПИСАНИЕ МЕСТОПОЛОЖЕНИЯ ГРАНИЦ

«Распределительный газопровод среднего и низкого давления с. п. Кантышево Назрановский район Республика Ингушетия» (код стройки 06/842-2)

(наименование объекта, местоположение границ которого описано)

Сведения о местоположении границ объекта

1	2	3	4	5	6
1073	478267,83	284341,24	Метод спутниковых геодезических измерений (определений)	0,10	Закрепление отсутствует
1074	478294,75	284340,38	Метод спутниковых геодезических измерений (определений)	0,10	Закрепление отсутствует
1075	478349,67	284339,02	Метод спутниковых геодезических измерений (определений)	0,10	Закрепление отсутствует
1076	478411,26	284338,70	Метод спутниковых геодезических измерений (определений)	0,10	Закрепление отсутствует
1077	478440,70	284338,41	Метод спутниковых геодезических измерений (определений)	0,10	Закрепление отсутствует
1078	478475,95	284338,50	Метод спутниковых геодезических измерений (определений)	0,10	Закрепление отсутствует
1079	478535,38	284339,22	Метод спутниковых геодезических измерений (определений)	0,10	Закрепление отсутствует
1047	478567,80	284338,96	Метод спутниковых геодезических измерений (определений)	0,10	Закрепление отсутствует
1080	478001,04	284153,41	Метод спутниковых геодезических измерений (определений)	0,10	Закрепление отсутствует
1081	477975,08	284237,35	Метод спутниковых геодезических измерений (определений)	0,10	Закрепление отсутствует
1082	477949,54	284310,85	Метод спутниковых геодезических измерений (определений)	0,10	Закрепление отсутствует
1083	477912,62	284431,39	Метод спутниковых геодезических измерений (определений)	0,10	Закрепление отсутствует
1084	477864,40	284585,11	Метод спутниковых геодезических измерений (определений)	0,10	Закрепление отсутствует
1085	477849,49	284631,34	Метод спутниковых геодезических измерений (определений)	0,10	Закрепление отсутствует
1086	477831,15	284686,24	Метод спутниковых геодезических измерений (определений)	0,10	Закрепление отсутствует
1087	477705,99	284679,13	Метод спутниковых геодезических измерений (определений)	0,10	Закрепление отсутствует

ОПИСАНИЕ МЕСТОПОЛОЖЕНИЯ ГРАНИЦ

«Распределительный газопровод среднего и низкого давления с. п. Кантышево Назрановский район Республика Ингушетия» (код стройки 06/842-2)

(наименование объекта, местоположение границ которого описано)

Сведения о местоположении границ объекта

1	2	3	4	5	6
1088	477753,71	284536,13	Метод спутниковых геодезических измерений (определений)	0,10	Закрепление отсутствует
1089	477774,28	284463,20	Метод спутниковых геодезических измерений (определений)	0,10	Закрепление отсутствует
1090	477825,87	284296,48	Метод спутниковых геодезических измерений (определений)	0,10	Закрепление отсутствует
1091	477854,44	284204,88	Метод спутниковых геодезических измерений (определений)	0,10	Закрепление отсутствует
1092	477878,61	284131,48	Метод спутниковых геодезических измерений (определений)	0,10	Закрепление отсутствует
1093	477882,96	284117,38	Метод спутниковых геодезических измерений (определений)	0,10	Закрепление отсутствует
1094	477886,31	284118,22	Метод спутниковых геодезических измерений (определений)	0,10	Закрепление отсутствует
1095	477924,93	284126,99	Метод спутниковых геодезических измерений (определений)	0,10	Закрепление отсутствует
1096	477955,51	284133,62	Метод спутниковых геодезических измерений (определений)	0,10	Закрепление отсутствует
1097	477997,19	284143,09	Метод спутниковых геодезических измерений (определений)	0,10	Закрепление отсутствует
1080	478001,04	284153,41	Метод спутниковых геодезических измерений (определений)	0,10	Закрепление отсутствует

3. Сведения о характерных точках части (частей) границы объекта

Обозначение характерных точек части границы	Координаты, м		Метод определения координат характерной точки	Средняя квадратическая погрешность положения характерной точки (M_t), м	Описание обозначения точки на местности (при наличии)
	X	Y			
1	2	3	4	5	6
Часть № —					
—	—	—	—	—	—

ОПИСАНИЕ МЕСТОПОЛОЖЕНИЯ ГРАНИЦ**«Распределительный газопровод среднего и низкого давления с. п. Канташево Назрановский район Республика Ингушетия» (код стройки 06/842-2)**

(наименование объекта, местоположение границ которого описано)

План границ объекта**Основной лист****Масштаб 1: 19742****Используемые условные знаки и обозначения:**

– область выносного листа,

– номер выносного листа.

Остальные используемые условные знаки и обозначения: приведены на отдельной странице в конце раздела.

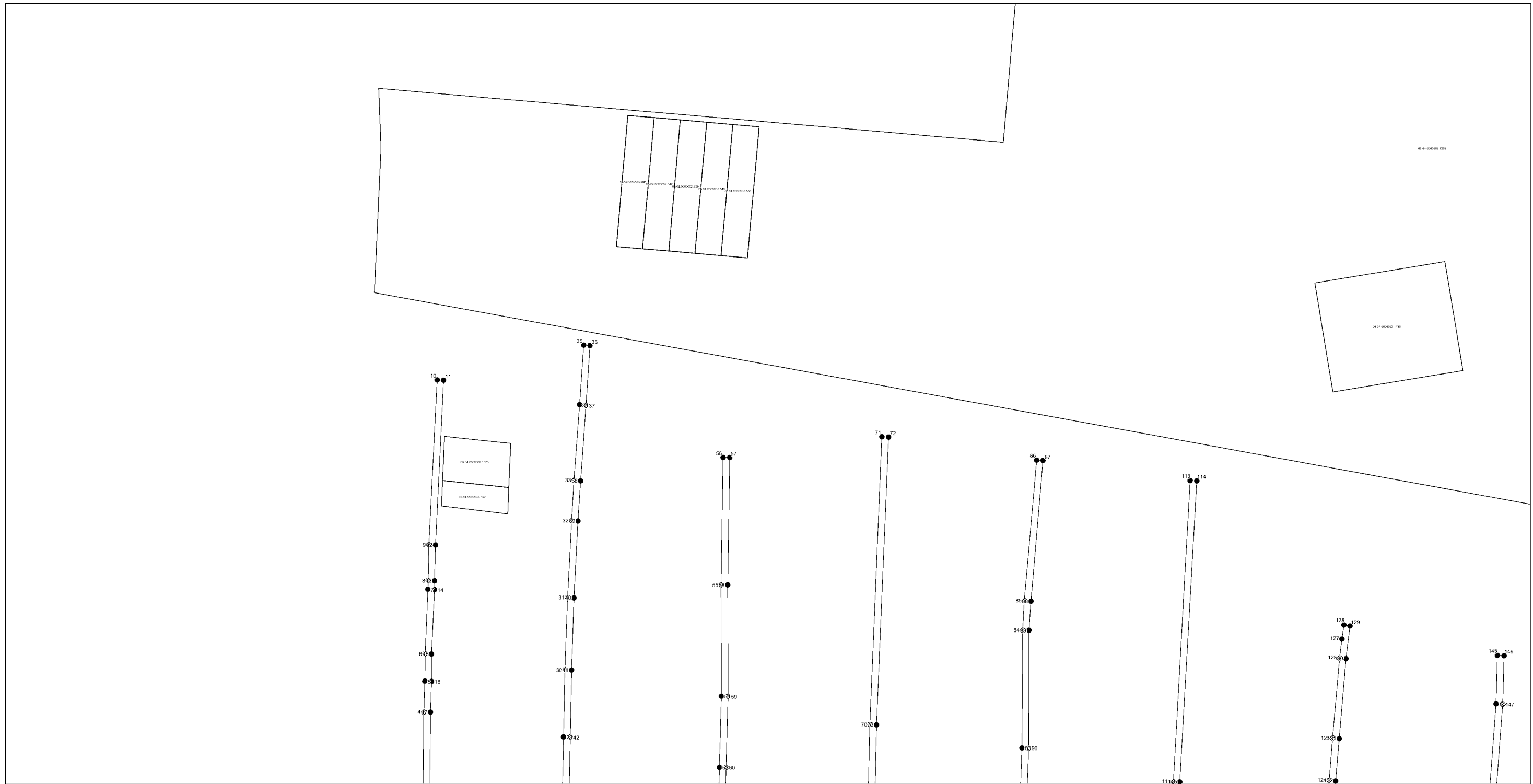
Подпись _____ *Мальсагов М. Х.* Дата *10 сентября 2020 г.*

Место для оттиска печати (при наличии) лица, составившего описание местоположения границ объекта

ОПИСАНИЕ МЕСТОПОЛОЖЕНИЯ ГРАНИЦ
«Распределительный газопровод среднего и низкого давления с. п. Кантышево Назрановский район Республика Ингушетия» (код стройки 06/842-2)
(наименование объекта, местоположение границ которого описано)

План границ объекта

Выносной лист №1



Масштаб 1:3000

Используемые условные знаки и обозначения: приведены на отдельной странице в конце раздела.

Подпись _____ *Мальсагов М. Х.* Дата *10 сентября 2020 г.*

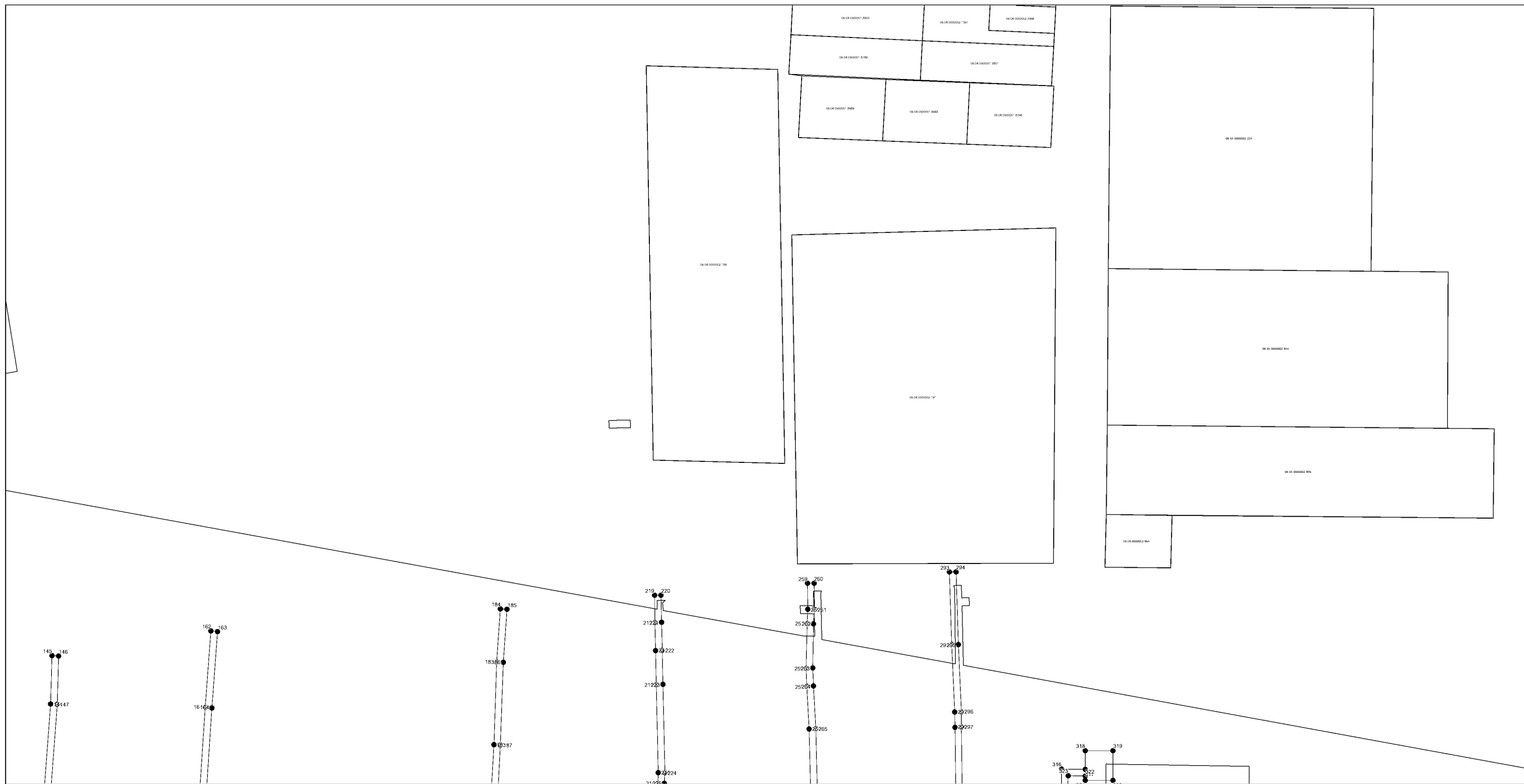
Место для оттиска печати (при наличии) лица, составившего описание местоположения границ объекта

ОПИСАНИЕ МЕСТОПОЛОЖЕНИЯ ГРАНИЦ

«Распределительный газопровод среднего и низкого давления с. п. Канташево Назрановский район Республика Ингушетия» (код стройки 06/842-2)
(наименование объекта, местоположение границ которого описано)

План границ объекта

Выносной лист №2



Масштаб 1:3000

Используемые условные знаки и обозначения: приведены на отдельной странице в конце раздела.

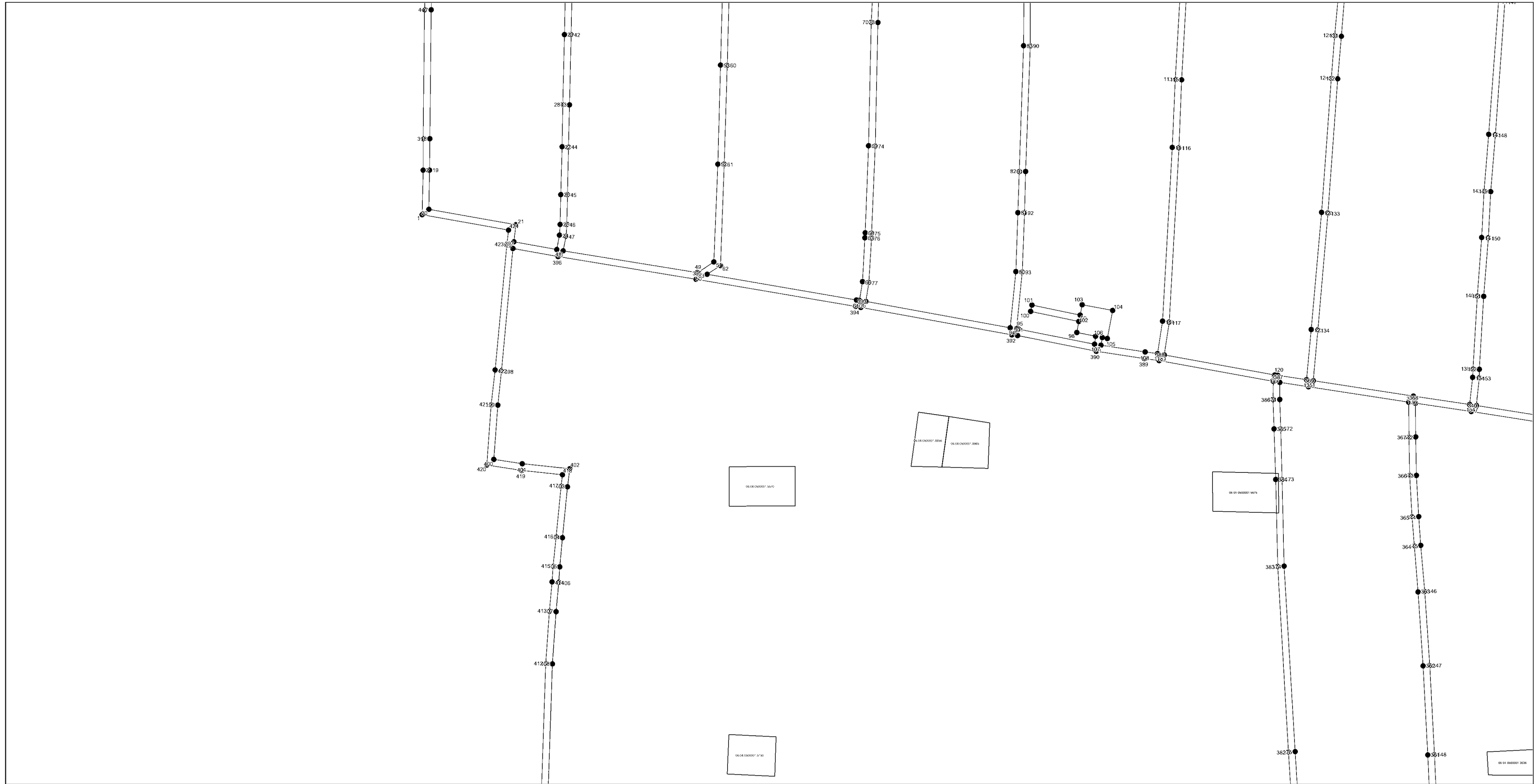
Подпись _____ Мальсагов М. Х. Дата 10 сентября 2020 г.

Место для оттиска печати (при наличии) лица, составившего описание местоположения границ объекта

ОПИСАНИЕ МЕСТОПОЛОЖЕНИЯ ГРАНИЦ
«Распределительный газопровод среднего и низкого давления с. п. Кantlyшево Назрановский район Республика Ингушетия» (код стройки 06/842-2)
(наименование объекта, местоположение границ которого описано)

План границ объекта

Выносной лист №3



Масштаб 1:3000

Используемые условные знаки и обозначения: приведены на отдельной странице в конце раздела.

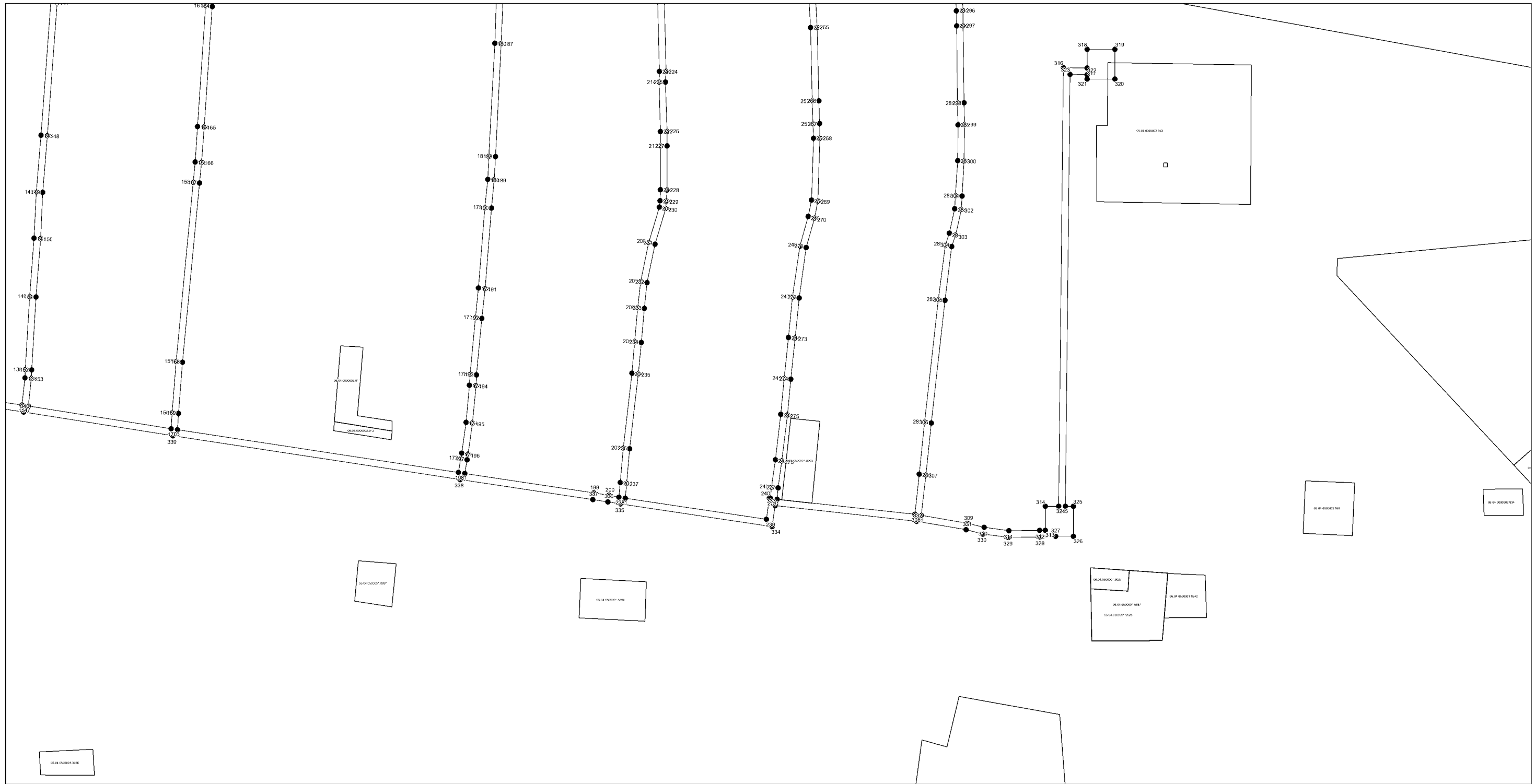
Подпись _____ *Мальсагов М. Х.* Дата *10 сентября 2020 г.*

Место для оттиска печати (при наличии) лица, составившего описание местоположения границ объекта

ОПИСАНИЕ МЕСТОПОЛОЖЕНИЯ ГРАНИЦ
«Распределительный газопровод среднего и низкого давления с. п. Канташево Назрановский район Республика Ингушетия» (код стройки 06/842-2)
(наименование объекта, местоположение границ которого описано)

План границ объекта

Выносной лист №4



Масштаб 1:3000

Используемые условные знаки и обозначения: приведены на отдельной странице в конце раздела.

Подпись _____ Мальсагов М. Х. Дата 10 сентября 2020 г.

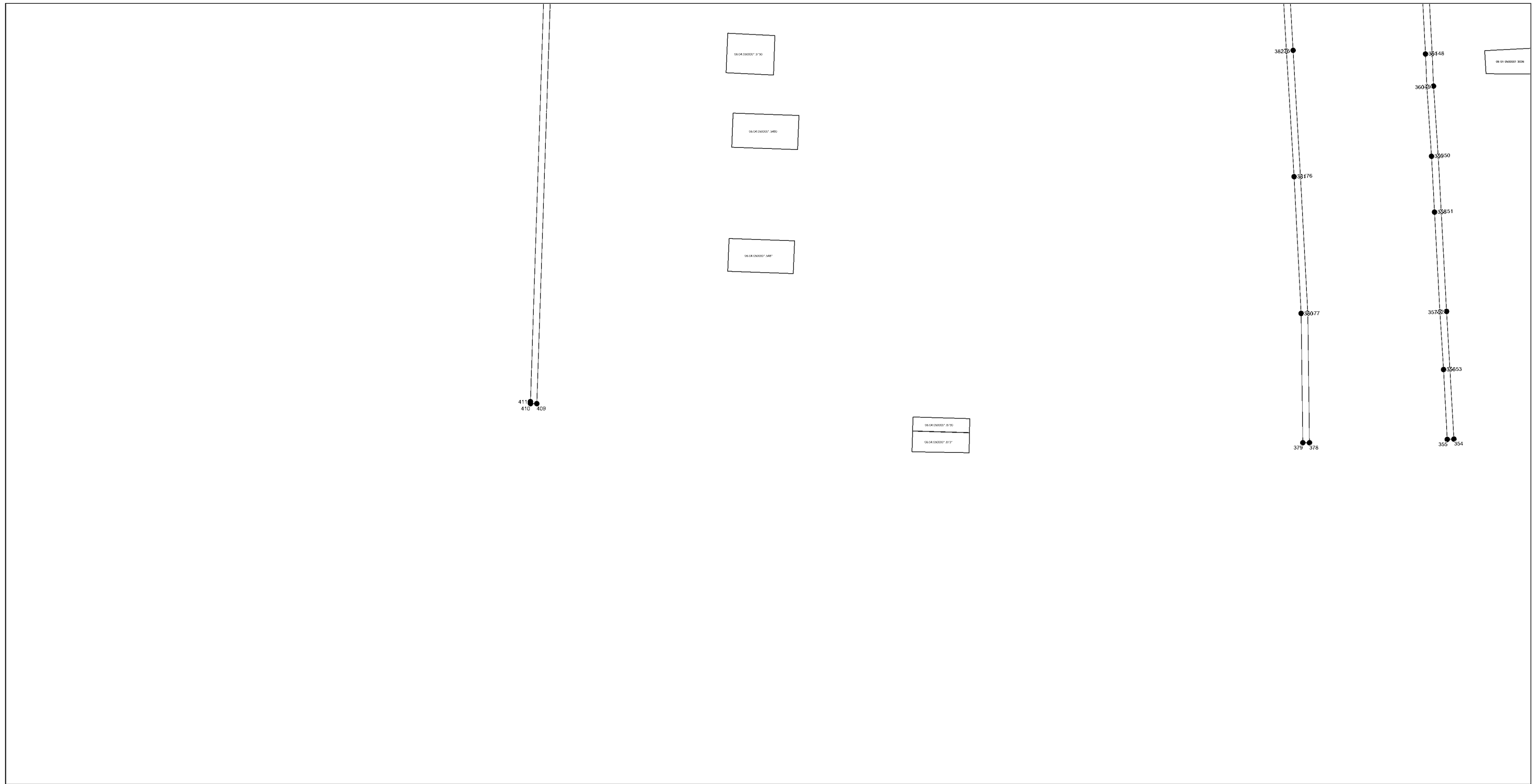
Место для оттиска печати (при наличии) лица, составившего описание местоположения границ объекта

ОПИСАНИЕ МЕСТОПОЛОЖЕНИЯ ГРАНИЦ

«Распределительный газопровод среднего и низкого давления с. п. Канташево Назрановский район Республика Ингушетия» (код стройки 06/842-2)
(наименование объекта, местоположение границ которого описано)

План границ объекта

Выносной лист №5



Масштаб 1:3000

Используемые условные знаки и обозначения: приведены на отдельной странице в конце раздела.

Подпись _____ Мальсагов М. Х. Дата 10 сентября 2020 г.

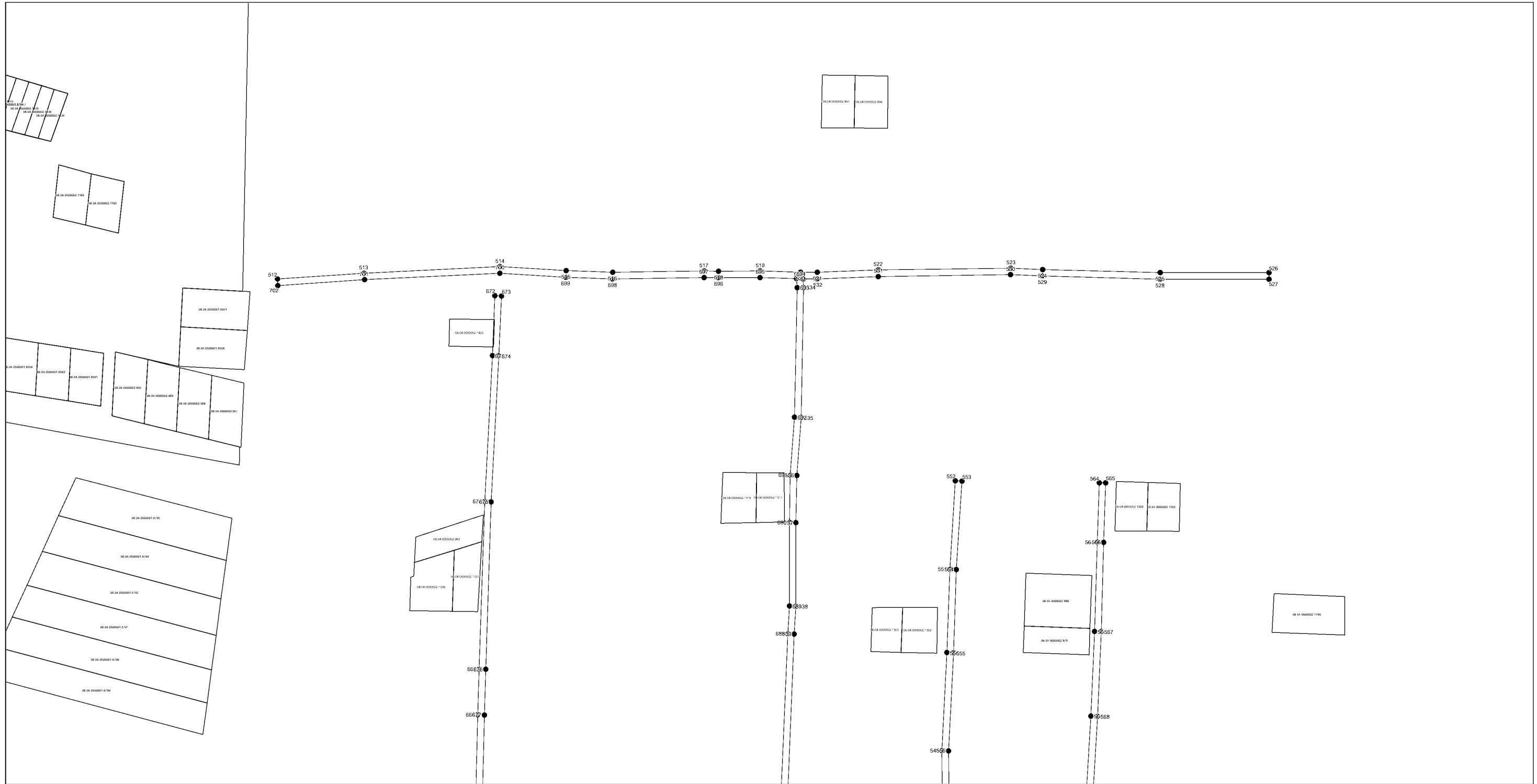
Место для оттиска печати (при наличии) лица, составившего описание местоположения границ объекта

ОПИСАНИЕ МЕСТОПОЛОЖЕНИЯ ГРАНИЦ

«Распределительный газопровод среднего и низкого давления с. п. Канташево Назрановский район Республика Ингушетия» (код стройки 06/842-2)
(наименование объекта, местоположение границ которого описано)

План границ объекта

Выносной лист №6



Масштаб 1:3000

Используемые условные знаки и обозначения: приведены на отдельной странице в конце раздела.

Подпись _____ Мальсагов М. Х. Дата 10 сентября 2020 г.

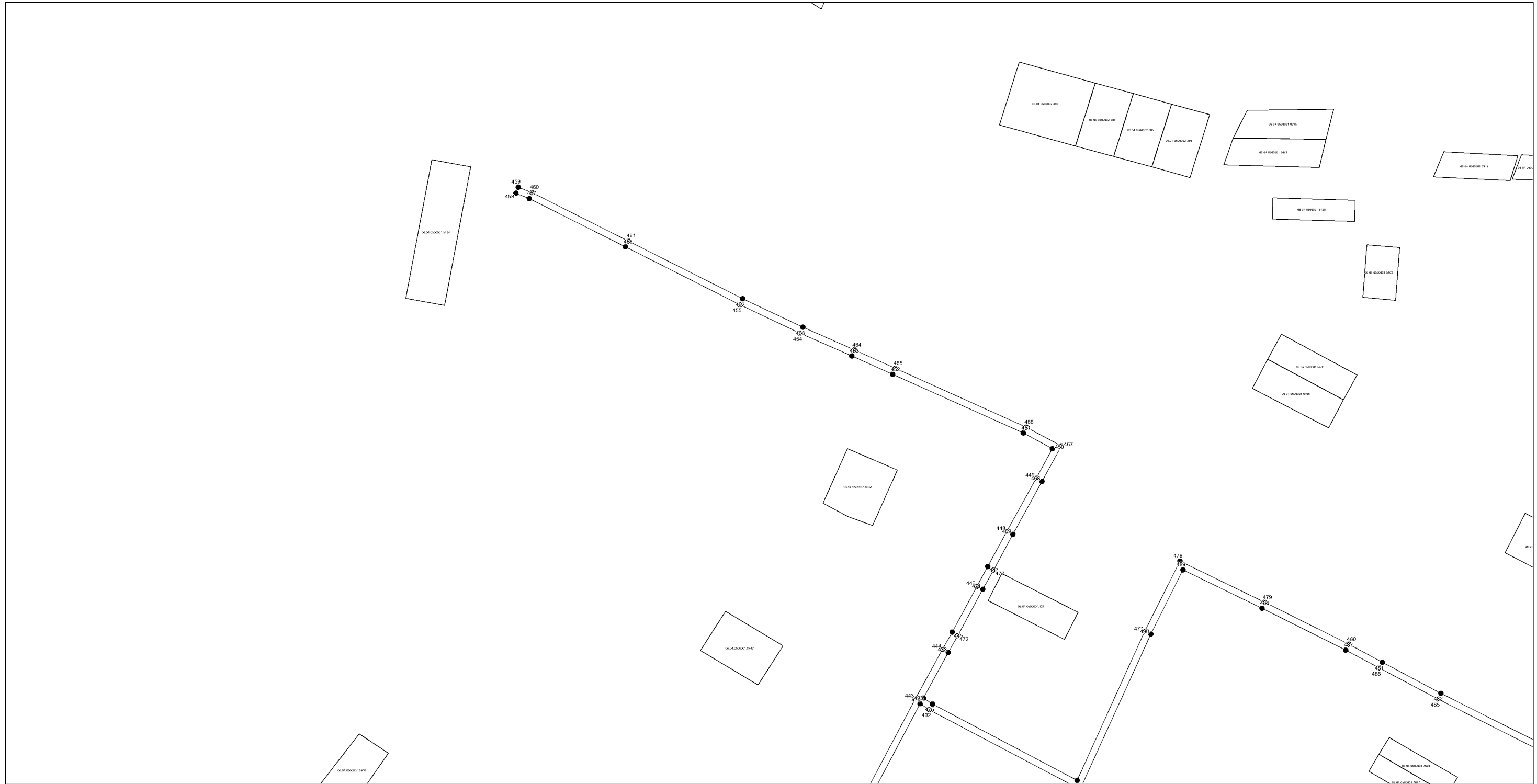
Место для оттиска печати (при наличии) лица, составившего описание местоположения границ объекта

ОПИСАНИЕ МЕСТОПОЛОЖЕНИЯ ГРАНИЦ

«Распределительный газопровод среднего и низкого давления с. п. Канташево Назрановский район Республика Ингушетия» (код стройки 06/842-2)
(наименование объекта, местоположение границ которого описано)

План границ объекта

Выносной лист №7



Масштаб 1:3000

Используемые условные знаки и обозначения: приведены на отдельной странице в конце раздела.

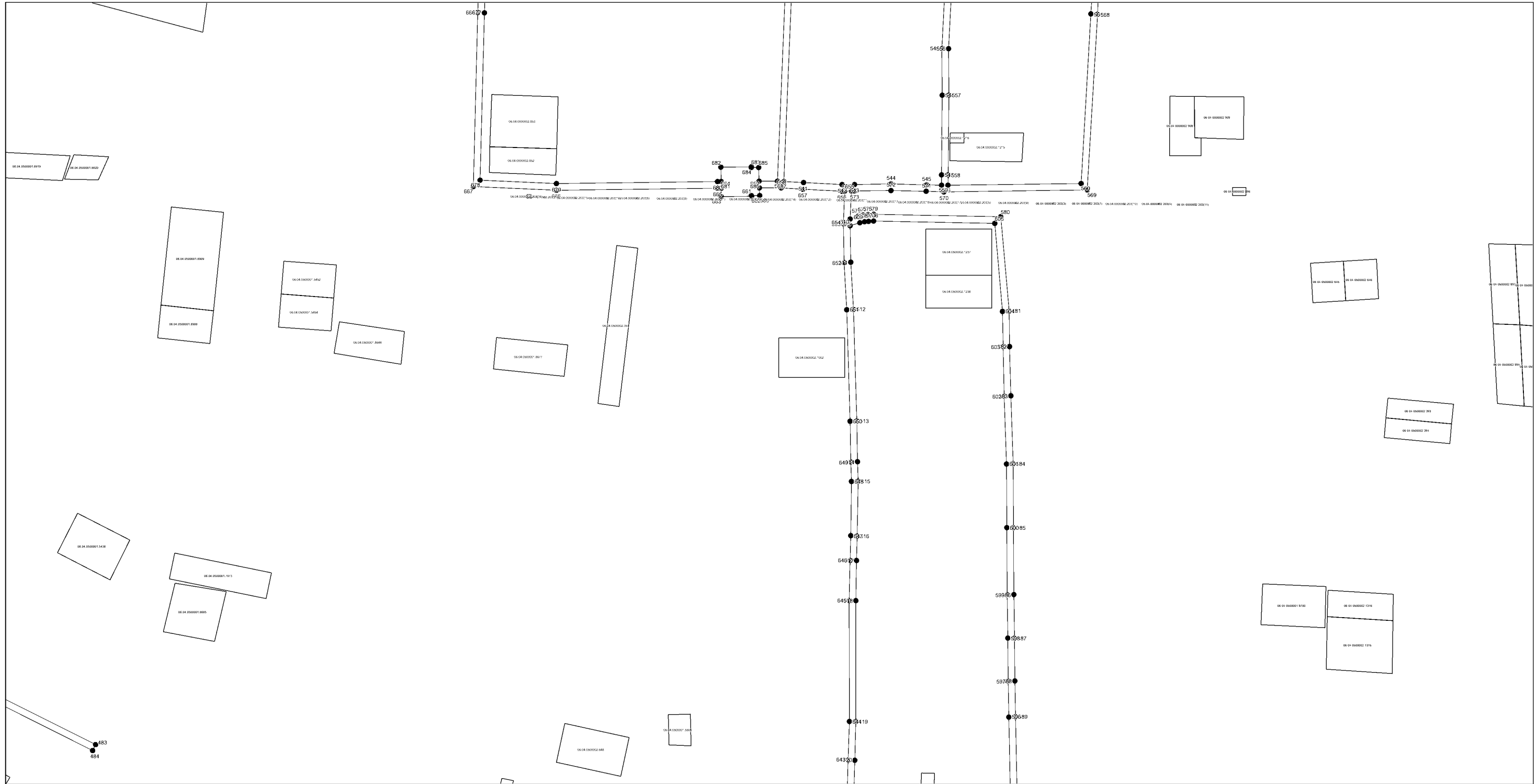
Подпись _____ *Мальсагов М. Х.* Дата *10 сентября 2020 г.*

Место для оттиска печати (при наличии) лица, составившего описание местоположения границ объекта

ОПИСАНИЕ МЕСТОПОЛОЖЕНИЯ ГРАНИЦ
«Распределительный газопровод среднего и низкого давления с. п. Кантышево Назрановский район Республика Ингушетия» (код стройки 06/842-2)
(наименование объекта, местоположение границ которого описано)

План границ объекта

Выносной лист №8



Масштаб 1:3000

Используемые условные знаки и обозначения: приведены на отдельной странице в конце раздела.

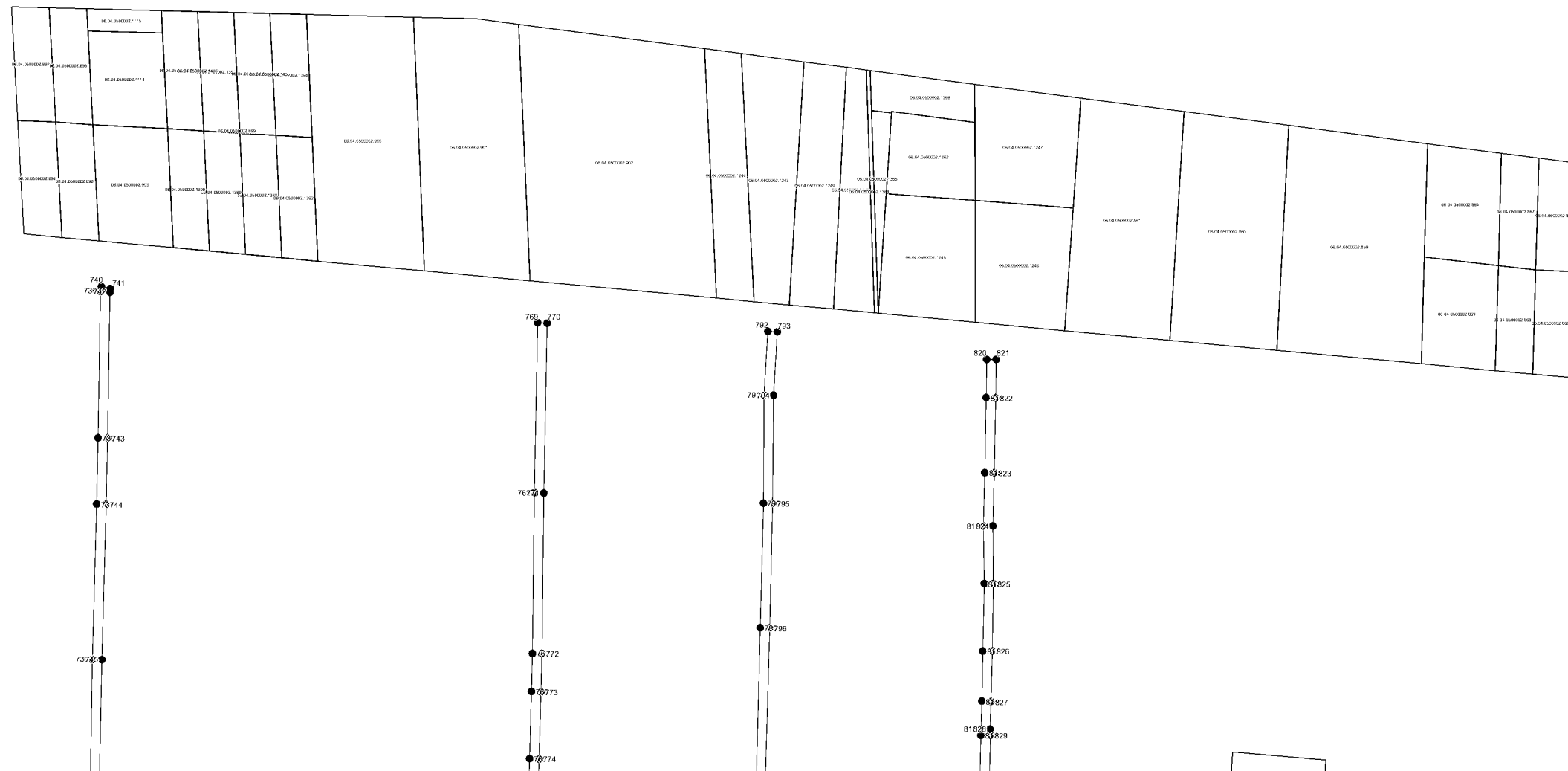
Подпись _____ Мальсагов М. Х. Дата 10 сентября 2020 г.

Место для оттиска печати (при наличии) лица, составившего описание местоположения границ объекта

ОПИСАНИЕ МЕСТОПОЛОЖЕНИЯ ГРАНИЦ
«Распределительный газопровод среднего и низкого давления с. п. Кантышево Назрановский район Республика Ингушетия» (код стройки 06/842-2)
(наименование объекта, местоположение границ которого описано)

План границ объекта

Выносной лист №9



Масштаб 1:3000

Используемые условные знаки и обозначения: приведены на отдельной странице в конце раздела.

Подпись _____ *Мальсагов М. Х.* Дата *10 сентября 2020 г.*

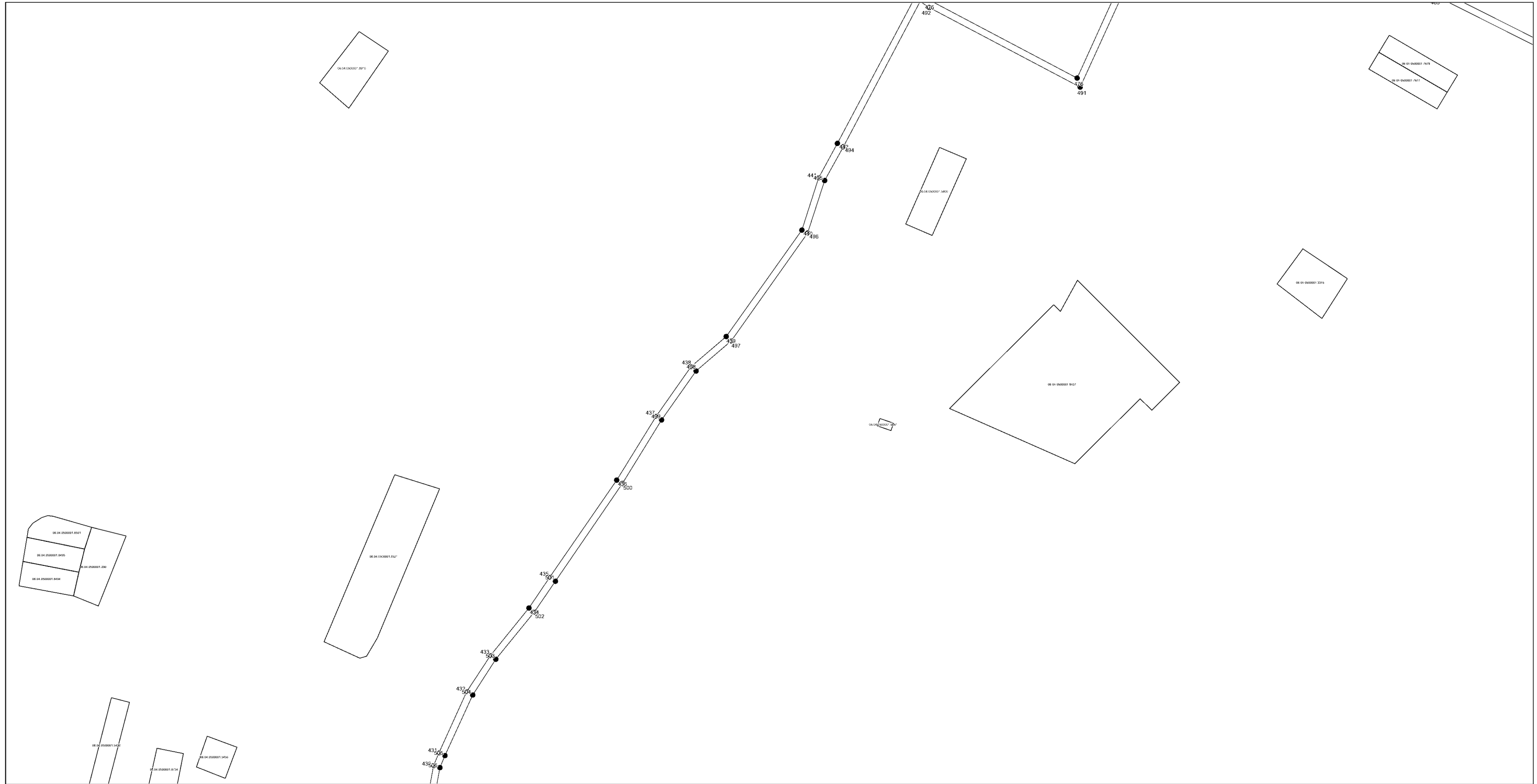
Место для оттиска печати (при наличии) лица, составившего описание местоположения границ объекта

ОПИСАНИЕ МЕСТОПОЛОЖЕНИЯ ГРАНИЦ

«Распределительный газопровод среднего и низкого давления с. п. Канташево Назрановский район Республика Ингушетия» (код стройки 06/842-2)
(наименование объекта, местоположение границ которого описано)

План границ объекта

Выносной лист №10



Масштаб 1:3000

Используемые условные знаки и обозначения: приведены на отдельной странице в конце раздела.

Подпись _____ Мальсагов М. Х. Дата 10 сентября 2020 г.

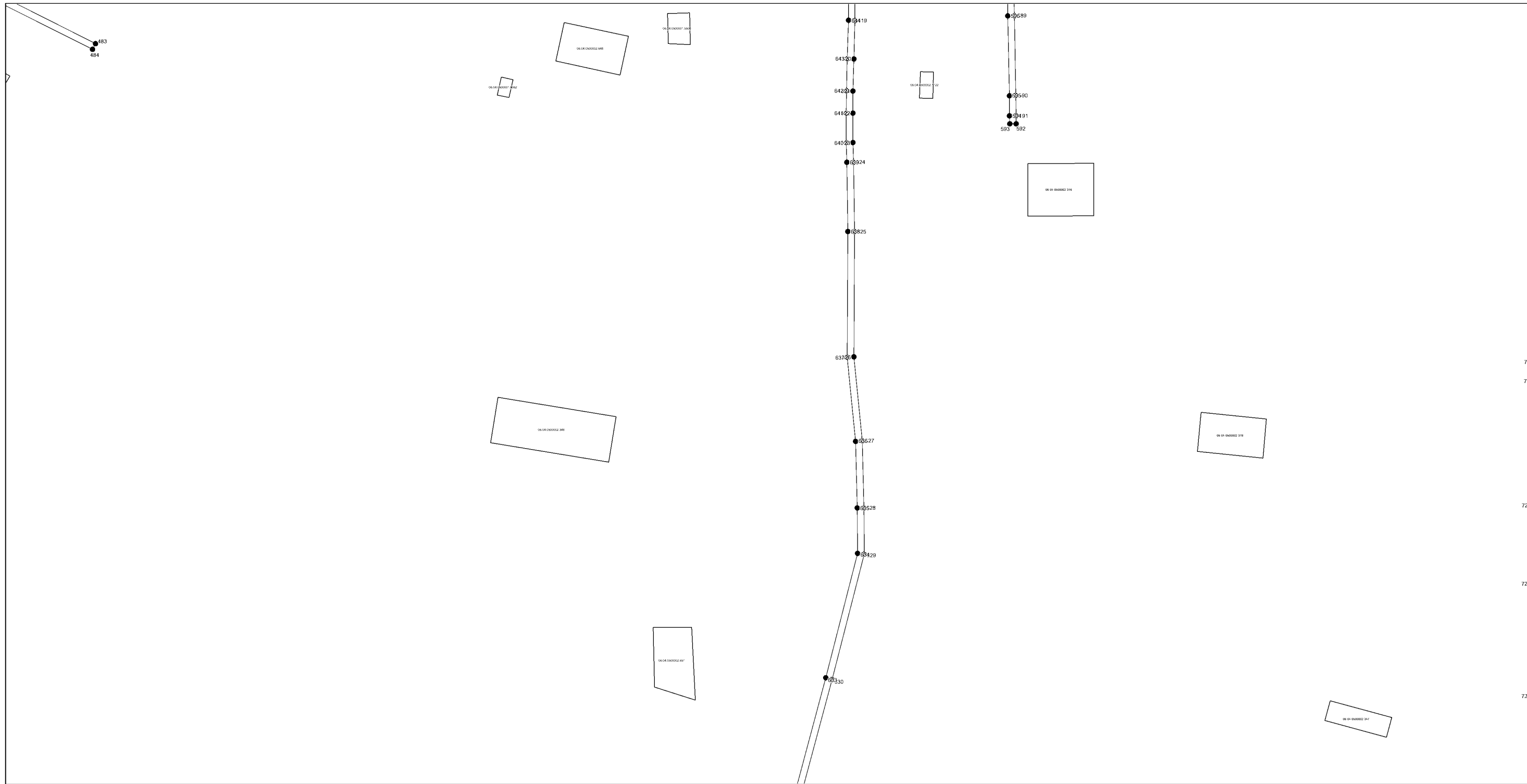
Место для оттиска печати (при наличии) лица, составившего описание местоположения границ объекта

ОПИСАНИЕ МЕСТОПОЛОЖЕНИЯ ГРАНИЦ

«Распределительный газопровод среднего и низкого давления с. п. Канташево Назрановский район Республика Ингушетия» (код стройки 06/842-2)
(наименование объекта, местоположение границ которого описано)

План границ объекта

Выносной лист №11



Масштаб 1:3000

Используемые условные знаки и обозначения: приведены на отдельной странице в конце раздела.

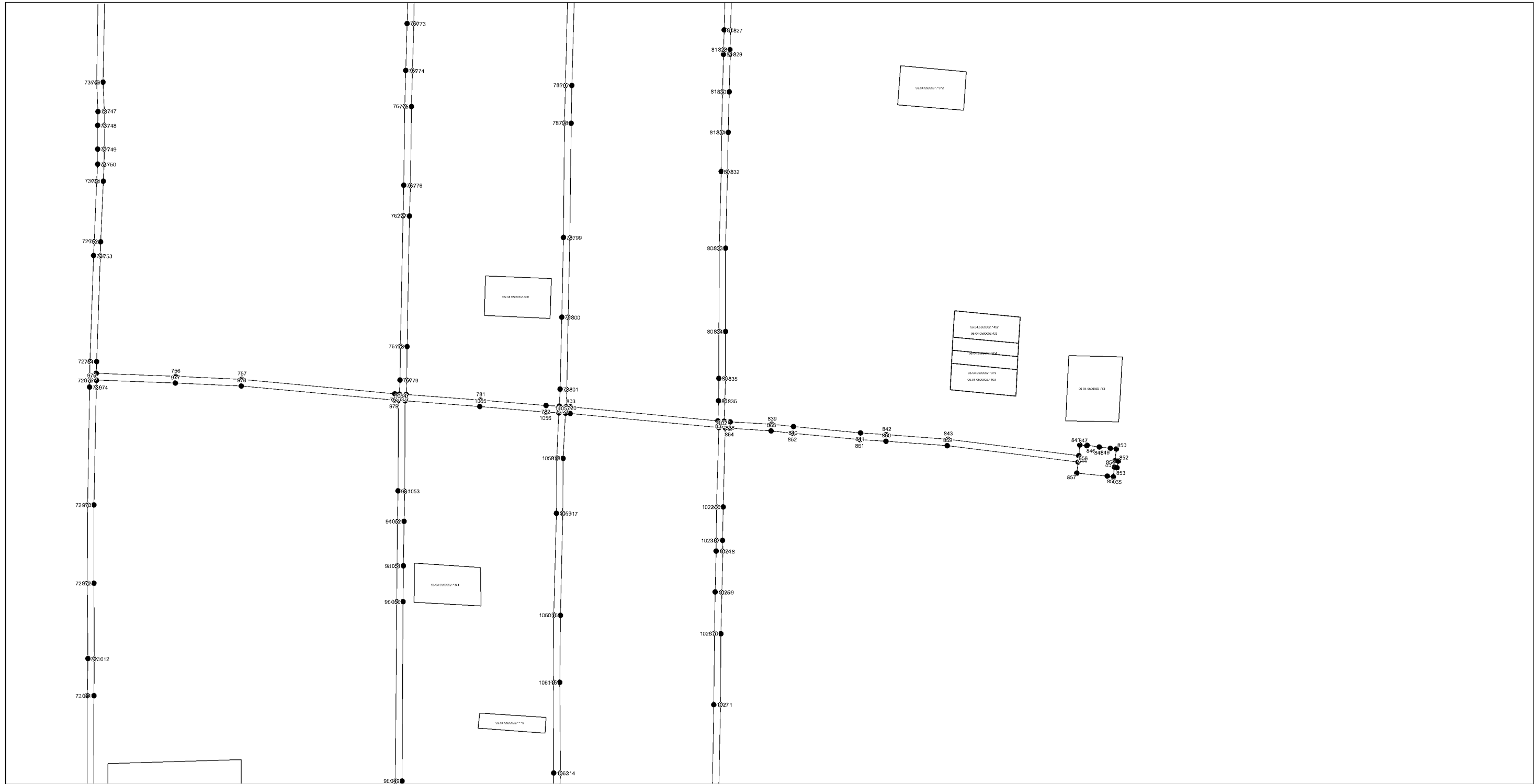
Подпись _____ Мальсагов М. Х. Дата 10 сентября 2020 г.

Место для оттиска печати (при наличии) лица, составившего описание местоположения границ объекта

ОПИСАНИЕ МЕСТОПОЛОЖЕНИЯ ГРАНИЦ
«Распределительный газопровод среднего и низкого давления с. п. Кантышево Назрановский район Республика Ингушетия» (код стройки 06/842-2)
(наименование объекта, местоположение границ которого описано)

План границ объекта

Выносной лист №12



Масштаб 1:3000

Используемые условные знаки и обозначения: приведены на отдельной странице в конце раздела.

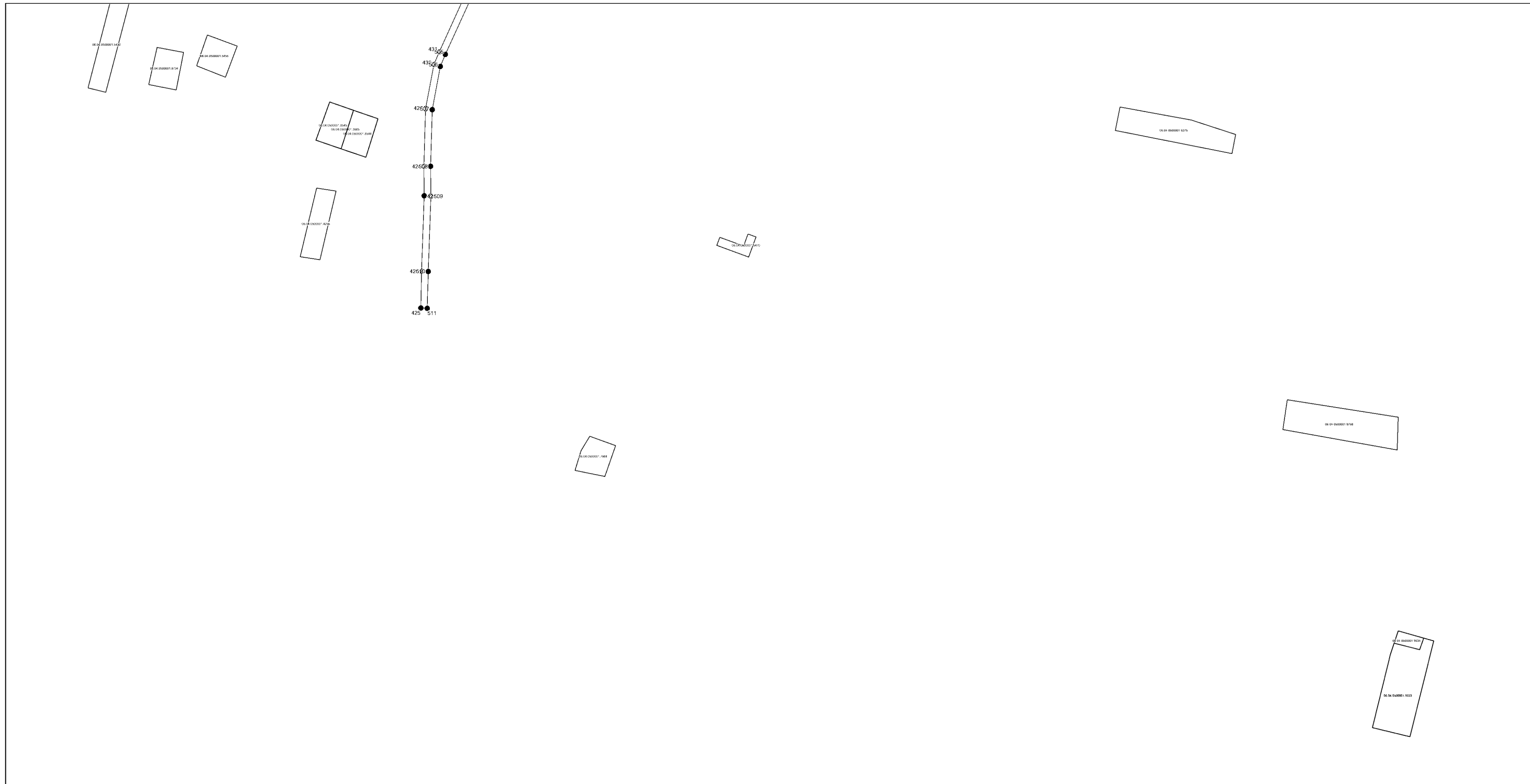
Подпись _____ Мальсагов М. Х. Дата 10 сентября 2020 г.

Место для оттиска печати (при наличии) лица, составившего описание местоположения границ объекта

ОПИСАНИЕ МЕСТОПОЛОЖЕНИЯ ГРАНИЦ
«Распределительный газопровод среднего и низкого давления с. п. Кантышево Назрановский район Республика Ингушетия» (код стройки 06/842-2)
(наименование объекта, местоположение границ которого описано)

План границ объекта

Выносной лист №13



Масштаб 1:3000

Используемые условные знаки и обозначения: приведены на отдельной странице в конце раздела.

Подпись _____ *Мальсагов М. Х.* Дата *10 сентября 2020 г.*

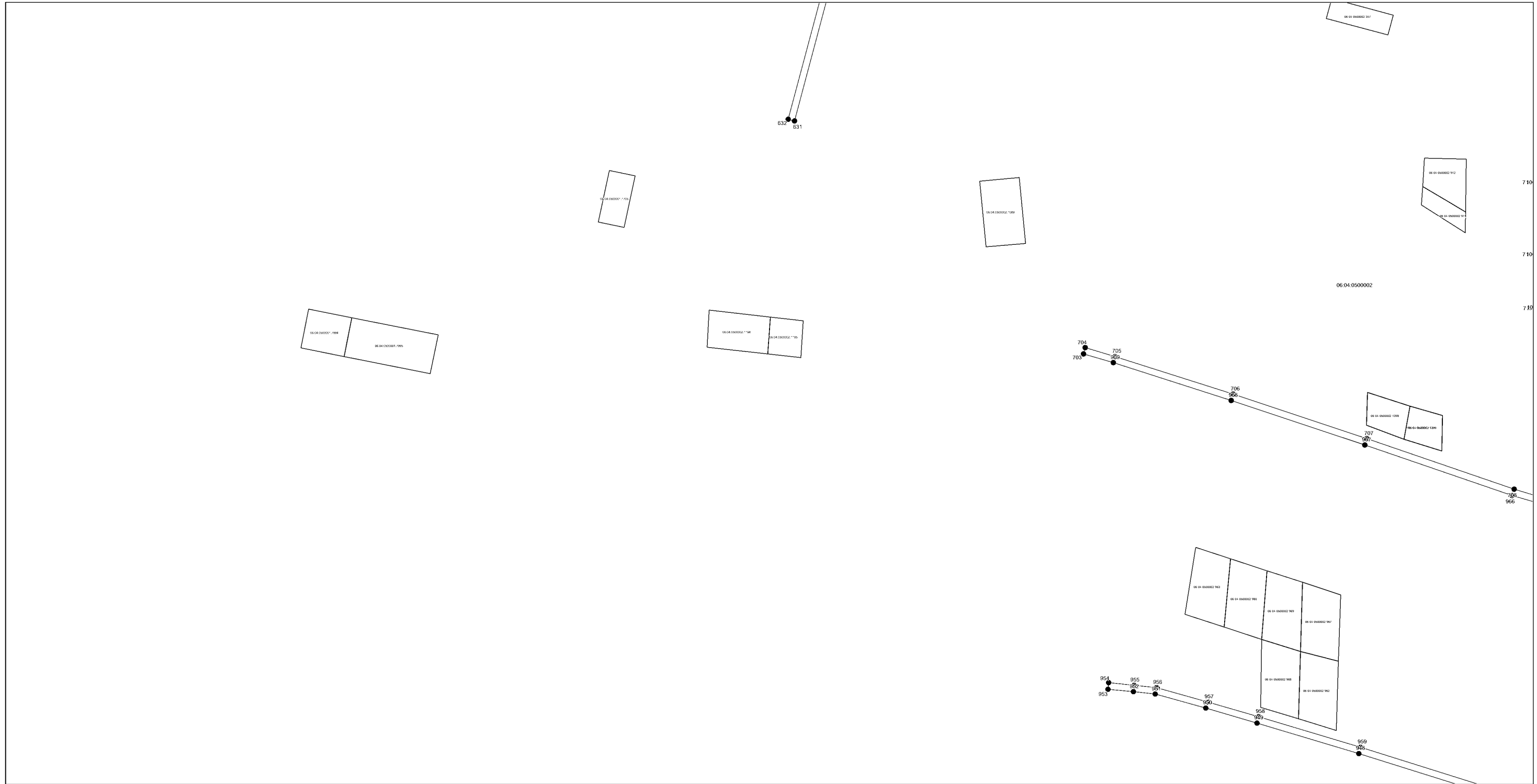
Место для оттиска печати (при наличии) лица, составившего описание местоположения границ объекта

ОПИСАНИЕ МЕСТОПОЛОЖЕНИЯ ГРАНИЦ

«Распределительный газопровод среднего и низкого давления с. п. Канташево Назрановский район Республика Ингушетия» (код стройки 06/842-2)
(наименование объекта, местоположение границ которого описано)

План границ объекта

Выносной лист №14



Масштаб 1:3000

Используемые условные знаки и обозначения: приведены на отдельной странице в конце раздела.

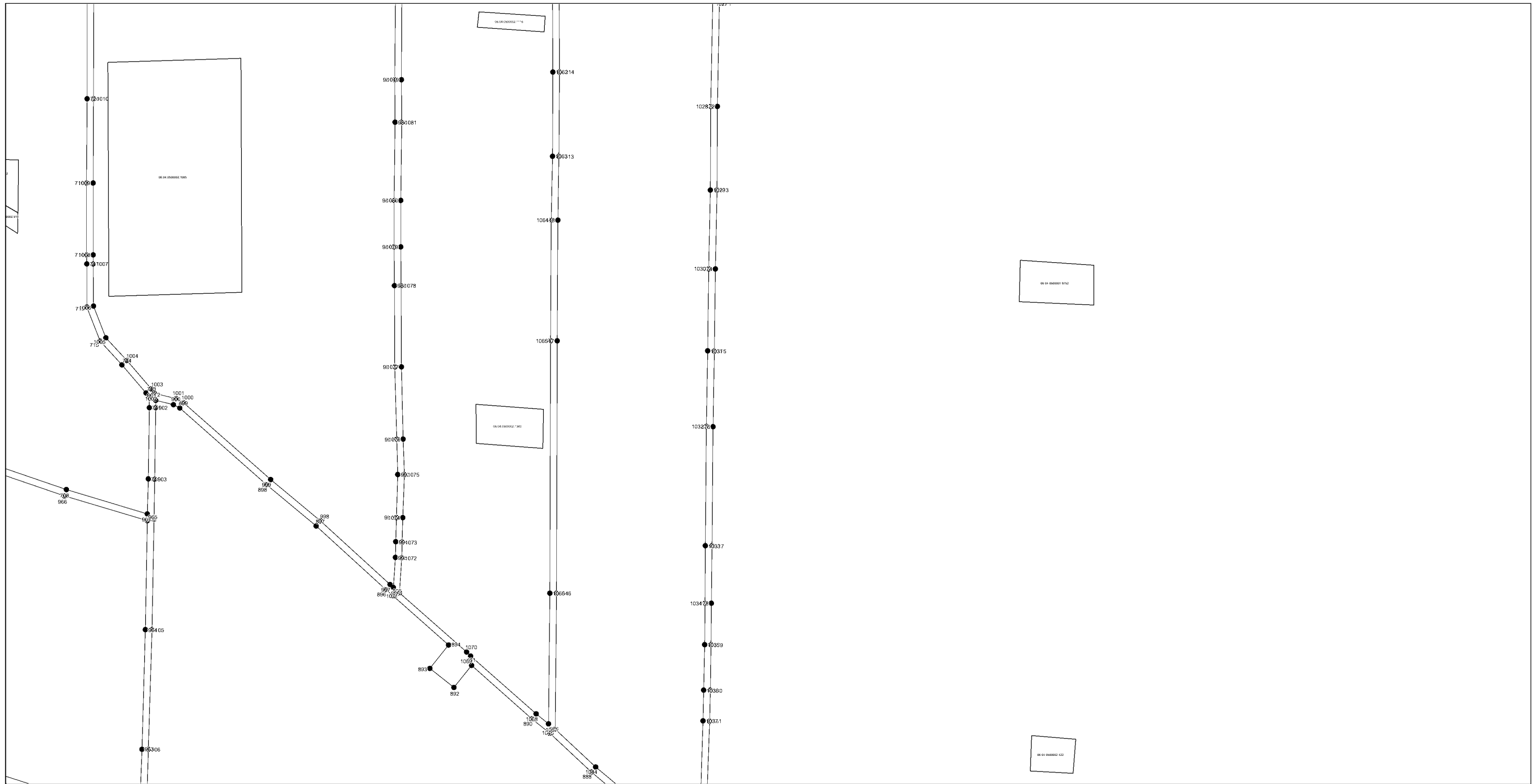
Подпись _____ Мальсагов М. Х. Дата 10 сентября 2020 г.

Место для оттиска печати (при наличии) лица, составившего описание местоположения границ объекта

ОПИСАНИЕ МЕСТОПОЛОЖЕНИЯ ГРАНИЦ
«Распределительный газопровод среднего и низкого давления с. п. Канташево Назрановский район Республика Ингушетия» (код стройки 06/842-2)
(наименование объекта, местоположение границ которого описано)

План границ объекта

Выносной лист №15



Масштаб 1:3000

Используемые условные знаки и обозначения: приведены на отдельной странице в конце раздела.

Подпись _____ Мальсагов М. Х. Дата 10 сентября 2020 г.

Место для оттиска печати (при наличии) лица, составившего описание местоположения границ объекта

ОПИСАНИЕ МЕСТОПОЛОЖЕНИЯ ГРАНИЦ

«Распределительный газопровод среднего и низкого давления с. п. Кантышево Назрановский район Республика Ингушетия» (код стройки 06/842-2)
(наименование объекта, местоположение границ которого описано)

План границ объекта

Выносной лист №16



Масштаб 1:3000

Используемые условные знаки и обозначения: приведены на отдельной странице в конце раздела.

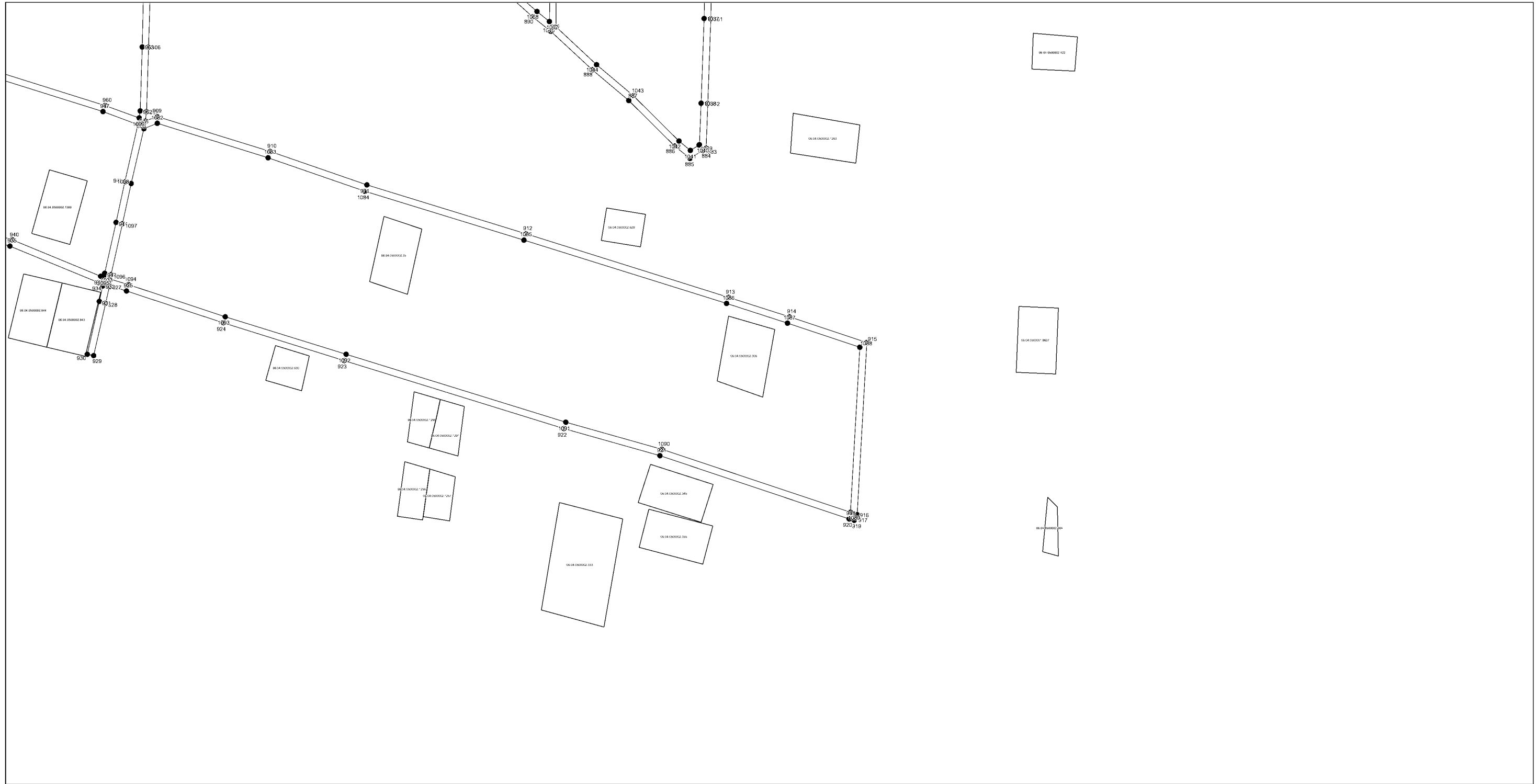
Подпись _____ *Мальсагов М. Х.* Дата *10 сентября 2020 г.*

Место для оттиска печати (при наличии) лица, составившего описание местоположения границ объекта

ОПИСАНИЕ МЕСТОПОЛОЖЕНИЯ ГРАНИЦ
«Распределительный газопровод среднего и низкого давления с. п. Кантышево Назрановский район Республика Ингушетия» (код стройки 06/842-2)
(наименование объекта, местоположение границ которого описано)

План границ объекта

Выносной лист №17



Масштаб 1:3000

Используемые условные знаки и обозначения: приведены на отдельной странице в конце раздела.

Подпись _____ *Мальсагов М. Х.* Дата *10 сентября 2020 г.*

Место для оттиска печати (при наличии) лица, составившего описание местоположения границ объекта

ОПИСАНИЕ МЕСТОПОЛОЖЕНИЯ ГРАНИЦ**«Распределительный газопровод среднего и низкого давления с. п. Кантышево Назрановский район Республика Ингушетия» (код стройки 06/842-2)**

(наименование объекта, местоположение границ которого описано)

План границ объекта**Используемые условные знаки и обозначения:**

- – граница объекта,
- – установленная граница муниципального образования,
- – установленная граница населенного пункта,
- – граница земельного участка,
- – характерная точка объекта.



Утверждено
постановлением Правительства
Республики Ингушетия
от «25» февраля 2022 г. № 24

ОПИСАНИЕ МЕСТОПОЛОЖЕНИЯ ГРАНИЦ

«Распределительный газопровод среднего и низкого давления с. п. Нестеровская Сунженский район Республика Ингушетия» (код стройки 06/847-2)

(наименование объекта, местоположение границ которого описано (далее - объект))

ОПИСАНИЕ МЕСТОПОЛОЖЕНИЯ ГРАНИЦ**«Распределительный газопровод среднего и низкого давления с. п. Нестеровская Сунженский район Республика Ингушетия» (код стройки 06/847-2)**

(наименование объекта, местоположение границ которого описано)

№ п/п	Содержание	Номера листов
1	2	3
1	Сведения об объекте	3
2	Сведения о местоположении границ объекта	5
3	Сведения о местоположении измененных (уточненных) границ объекта	7575
4	План границ	7676
5	Приложение	
	<i>Доверенность №25-19 от 01.11.2019</i>	—

ОПИСАНИЕ МЕСТОПОЛОЖЕНИЯ ГРАНИЦ

«Распределительный газопровод среднего и низкого давления с. п. Нестеровская Сунженский район Республика Ингушетия» (код стройки 06/847-2)

(наименование объекта, местоположение границ которого описано)

Сведения об объекте

№ п/п	Характеристики объекта	Описание характеристик
1	2	3
1	Местоположение объекта	РФ, Республика Ингушетия, Сунженский район, с. п. Нестеровская
2	Площадь объекта ± величина погрешности определения площади ($P \pm \Delta P$)	42510±72 кв.м
3	Иные характеристики объекта	<p>В охранных зонах подземного газопровода запрещается производить всякого рода действия, могущие нарушить нормальную эксплуатацию газопровода либо привести к его повреждению в соответствии с правилами охраны газораспределительных сетей, утвержденных постановлением Правительства РФ №878 от 20 ноября 2000 г. (СЗ РФ 2000, 348, ст.4694)., а именно:</p> <ol style="list-style-type: none"> 1. Строить объекты жилищно-гражданского и производственного назначения. 2. Сносить и реконструировать мосты, коллекторы, автомобильные и железные дороги с расположенными на них газораспределительными сетями без предварительного выноса этих газопроводов по согласованию с эксплуатационными организациями. 3. Разрушать берегоукрепительные сооружения, водопропускные устройства, земляные и иные сооружения, предохраняющие газораспределительные сети от разрушений. 4. Перемещать, повреждать, засыпать и уничтожать опознавательные знаки, контрольно-измерительные пункты и другие устройства ГРС. 5. Устраивать свалки и склады, разливать растворы кислот, щелочей и других химически активных веществ. 6. Огораживать и перегораживать охранные зоны, препятствовать доступу персонала эксплуатационных организаций к ГРС для поведения обслуживания и устранения повреждений. 7. Разводить огонь и размещать источники огня. 8. Рыть погреба, копать и обрабатывать почву сельскохозяйственными и мелиоративными орудиями и механизмами на глубину более 0.3 метра. 9. Открывать калитки и двери газорегуляторных пунктов, станций катодной и дренажной защиты, люки подземных колодцев, включать или отключать электроснабжение средств связи, освещения и систем телемеханики. 10. Набрасывать, приставлять и привязывать к опорам и надземным газопроводам, ограждениям и зданиям ГРС посторонние предметы, лестницы. Влезать на них. 11. Самовольно подключаться к ГРС. <p>Другие виды работ (лесохозяйственные, сельскохозяйственные), не попадающие под перечень ограничений, приведённый выше, и не связанные с нарушением земельного горизонта и обработкой почвы на</p>

ОПИСАНИЕ МЕСТОПОЛОЖЕНИЯ ГРАНИЦ**«Распределительный газопровод среднего и низкого давления с. п. Нестеровская Сунженский район Республика Ингушетия» (код стройки 06/847-2)**

(наименование объекта, местоположение границ которого описано)

Сведения об объекте

1	2	3
		глубину более 0.3 метра, проводятся собственниками, владельцами, пользователями земельных участков в охранной зоне ГРС только при условии письменного уведомления эксплуатационной организации.

ОПИСАНИЕ МЕСТОПОЛОЖЕНИЯ ГРАНИЦ

«Распределительный газопровод среднего и низкого давления с. п. Нестеровская Сунженский район Республика Ингушетия» (код стройки 06/847-2)

(наименование объекта, местоположение границ которого описано)

Сведения о местоположении границ объекта**1. Система координат МСК-06****2. Сведения о характерных точках границ объекта**

Обозначение характерных точек границ	Координаты, м		Метод определения координат характерной точки	Средняя квадратическая погрешность положения характерной точки (M _t), м	Описание обозначения точки на местности (при наличии)
	X	Y			
1	2	3	4	5	6
1	480743,45	314353,89	Метод спутниковых геодезических измерений (определений)	0,10	Закрепление отсутствует
2	480748,20	314355,39	Метод спутниковых геодезических измерений (определений)	0,10	Закрепление отсутствует
3	480747,92	314356,63	Метод спутниковых геодезических измерений (определений)	0,10	Закрепление отсутствует
4	480744,78	314370,98	Метод спутниковых геодезических измерений (определений)	0,10	Закрепление отсутствует
5	480744,26	314373,91	Метод спутниковых геодезических измерений (определений)	0,10	Закрепление отсутствует
6	480744,12	314374,43	Метод спутниковых геодезических измерений (определений)	0,10	Закрепление отсутствует
7	480736,57	314403,78	Метод спутниковых геодезических измерений (определений)	0,10	Закрепление отсутствует
8	480733,24	314418,42	Метод спутниковых геодезических измерений (определений)	0,10	Закрепление отсутствует
9	480732,94	314418,89	Метод спутниковых геодезических измерений (определений)	0,10	Закрепление отсутствует
10	480728,39	314435,96	Метод спутниковых геодезических измерений (определений)	0,10	Закрепление отсутствует
11	480720,28	314468,51	Метод спутниковых геодезических измерений (определений)	0,10	Закрепление отсутствует
12	480712,81	314498,69	Метод спутниковых геодезических измерений (определений)	0,10	Закрепление отсутствует
13	480712,39	314500,69	Метод спутниковых геодезических измерений (определений)	0,10	Закрепление отсутствует

ОПИСАНИЕ МЕСТОПОЛОЖЕНИЯ ГРАНИЦ

«Распределительный газопровод среднего и низкого давления с. п. Нестеровская Сунженский район Республика Ингушетия» (код стройки 06/847-2)

(наименование объекта, местоположение границ которого описано)

Сведения о местоположении границ объекта

1	2	3	4	5	6
14	480707,00	314521,25	Метод спутниковых геодезических измерений (определений)	0,10	Закрепление отсутствует
15	480706,91	314521,78	Метод спутниковых геодезических измерений (определений)	0,10	Закрепление отсутствует
16	480701,26	314545,09	Метод спутниковых геодезических измерений (определений)	0,10	Закрепление отсутствует
17	480697,45	314558,53	Метод спутниковых геодезических измерений (определений)	0,10	Закрепление отсутствует
18	480691,35	314581,57	Метод спутниковых геодезических измерений (определений)	0,10	Закрепление отсутствует
19	480691,19	314582,50	Метод спутниковых геодезических измерений (определений)	0,10	Закрепление отсутствует
20	480690,86	314583,41	Метод спутниковых геодезических измерений (определений)	0,10	Закрепление отсутствует
21	480689,80	314588,89	Метод спутниковых геодезических измерений (определений)	0,10	Закрепление отсутствует
22	480689,17	314591,16	Метод спутниковых геодезических измерений (определений)	0,10	Закрепление отсутствует
23	480688,95	314591,69	Метод спутниковых геодезических измерений (определений)	0,10	Закрепление отсутствует
24	480682,19	314618,41	Метод спутниковых геодезических измерений (определений)	0,10	Закрепление отсутствует
25	480680,23	314625,55	Метод спутниковых геодезических измерений (определений)	0,10	Закрепление отсутствует
26	480668,49	314666,45	Метод спутниковых геодезических измерений (определений)	0,10	Закрепление отсутствует
27	480674,96	314670,02	Метод спутниковых геодезических измерений (определений)	0,10	Закрепление отсутствует
28	480680,37	314675,19	Метод спутниковых геодезических измерений (определений)	0,10	Закрепление отсутствует
29	480714,26	314692,32	Метод спутниковых геодезических измерений (определений)	0,10	Закрепление отсутствует
30	480744,05	314706,11	Метод спутниковых геодезических измерений (определений)	0,10	Закрепление отсутствует

ОПИСАНИЕ МЕСТОПОЛОЖЕНИЯ ГРАНИЦ

«Распределительный газопровод среднего и низкого давления с. п. Нестеровская Сунженский район Республика Ингушетия» (код стройки 06/847-2)

(наименование объекта, местоположение границ которого описано)

Сведения о местоположении границ объекта

1	2	3	4	5	6
31	480759,11	314662,30	Метод спутниковых геодезических измерений (определений)	0,10	Закрепление отсутствует
32	480770,07	314663,55	Метод спутниковых геодезических измерений (определений)	0,10	Закрепление отсутствует
33	480773,20	314663,72	Метод спутниковых геодезических измерений (определений)	0,10	Закрепление отсутствует
34	480773,53	314660,89	Метод спутниковых геодезических измерений (определений)	0,10	Закрепление отсутствует
35	480794,75	314663,57	Метод спутниковых геодезических измерений (определений)	0,10	Закрепление отсутствует
36	480794,51	314665,55	Метод спутниковых геодезических измерений (определений)	0,10	Закрепление отсутствует
37	480819,89	314668,45	Метод спутниковых геодезических измерений (определений)	0,10	Закрепление отсутствует
38	480820,37	314668,61	Метод спутниковых геодезических измерений (определений)	0,10	Закрепление отсутствует
39	480820,64	314668,63	Метод спутниковых геодезических измерений (определений)	0,10	Закрепление отсутствует
40	480821,36	314668,54	Метод спутниковых геодезических измерений (определений)	0,10	Закрепление отсутствует
41	480823,44	314668,76	Метод спутниковых геодезических измерений (определений)	0,10	Закрепление отсутствует
42	480823,64	314667,20	Метод спутниковых геодезических измерений (определений)	0,10	Закрепление отсутствует
43	480825,72	314646,60	Метод спутниковых геодезических измерений (определений)	0,10	Закрепление отсутствует
44	480826,19	314644,03	Метод спутниковых геодезических измерений (определений)	0,10	Закрепление отсутствует
45	480826,25	314642,37	Метод спутниковых геодезических измерений (определений)	0,10	Закрепление отсутствует
46	480829,41	314616,91	Метод спутниковых геодезических измерений (определений)	0,10	Закрепление отсутствует
47	480829,61	314615,49	Метод спутниковых геодезических измерений (определений)	0,10	Закрепление отсутствует

ОПИСАНИЕ МЕСТОПОЛОЖЕНИЯ ГРАНИЦ

«Распределительный газопровод среднего и низкого давления с. п. Нестеровская Сунженский район Республика Ингушетия» (код стройки 06/847-2)

(наименование объекта, местоположение границ которого описано)

Сведения о местоположении границ объекта

1	2	3	4	5	6
48	480830,97	314596,32	Метод спутниковых геодезических измерений (определений)	0,10	Закрепление отсутствует
49	480832,53	314586,32	Метод спутниковых геодезических измерений (определений)	0,10	Закрепление отсутствует
50	480834,45	314568,53	Метод спутниковых геодезических измерений (определений)	0,10	Закрепление отсутствует
51	480834,59	314567,38	Метод спутниковых геодезических измерений (определений)	0,10	Закрепление отсутствует
52	480838,35	314534,20	Метод спутниковых геодезических измерений (определений)	0,10	Закрепление отсутствует
53	480840,04	314525,49	Метод спутниковых геодезических измерений (определений)	0,10	Закрепление отсутствует
54	480840,12	314525,13	Метод спутниковых геодезических измерений (определений)	0,10	Закрепление отсутствует
55	480845,02	314526,11	Метод спутниковых геодезических измерений (определений)	0,10	Закрепление отсутствует
56	480844,95	314526,46	Метод спутниковых геодезических измерений (определений)	0,10	Закрепление отсутствует
57	480843,30	314534,96	Метод спутниковых геодезических измерений (определений)	0,10	Закрепление отсутствует
58	480839,56	314567,96	Метод спутниковых геодезических измерений (определений)	0,10	Закрепление отсутствует
59	480839,42	314569,09	Метод спутниковых геодезических измерений (определений)	0,10	Закрепление отсутствует
60	480837,49	314586,97	Метод спутниковых геодезических измерений (определений)	0,10	Закрепление отсутствует
61	480835,94	314596,88	Метод спутниковых геодезических измерений (определений)	0,10	Закрепление отсутствует
62	480834,58	314616,02	Метод спутниковых геодезических измерений (определений)	0,10	Закрепление отсутствует
63	480834,36	314617,57	Метод спутниковых геодезических измерений (определений)	0,10	Закрепление отсутствует
64	480831,24	314642,77	Метод спутниковых геодезических измерений (определений)	0,10	Закрепление отсутствует

ОПИСАНИЕ МЕСТОПОЛОЖЕНИЯ ГРАНИЦ

«Распределительный газопровод среднего и низкого давления с. п. Нестеровская Сунженский район Республика Ингушетия» (код стройки 06/847-2)

(наименование объекта, местоположение границ которого описано)

Сведения о местоположении границ объекта

1	2	3	4	5	6
65	480831,19	314644,21	Метод спутниковых геодезических измерений (определений)	0,10	Закрепление отсутствует
66	480831,17	314644,59	Метод спутниковых геодезических измерений (определений)	0,10	Закрепление отсутствует
67	480830,68	314647,30	Метод спутниковых геодезических измерений (определений)	0,10	Закрепление отсутствует
68	480828,61	314667,78	Метод спутниковых геодезических измерений (определений)	0,10	Закрепление отсутствует
69	480828,02	314672,29	Метод спутниковых геодезических измерений (определений)	0,10	Закрепление отсутствует
70	480824,17	314708,77	Метод спутниковых геодезических измерений (определений)	0,10	Закрепление отсутствует
71	480927,11	314712,45	Метод спутниковых геодезических измерений (определений)	0,10	Закрепление отсутствует
72	480927,97	314712,46	Метод спутниковых геодезических измерений (определений)	0,10	Закрепление отсутствует
73	480928,80	314712,56	Метод спутниковых геодезических измерений (определений)	0,10	Закрепление отсутствует
74	480930,34	314712,59	Метод спутниковых геодезических измерений (определений)	0,10	Закрепление отсутствует
75	480930,89	314702,72	Метод спутниковых геодезических измерений (определений)	0,10	Закрепление отсутствует
76	480930,77	314701,62	Метод спутниковых геодезических измерений (определений)	0,10	Закрепление отсутствует
77	480931,27	314674,80	Метод спутниковых геодезических измерений (определений)	0,10	Закрепление отсутствует
78	480931,10	314672,90	Метод спутниковых геодезических измерений (определений)	0,10	Закрепление отсутствует
79	480931,16	314672,22	Метод спутниковых геодезических измерений (определений)	0,10	Закрепление отсутствует
80	480932,29	314650,64	Метод спутниковых геодезических измерений (определений)	0,10	Закрепление отсутствует
81	480932,97	314640,89	Метод спутниковых геодезических измерений (определений)	0,10	Закрепление отсутствует

ОПИСАНИЕ МЕСТОПОЛОЖЕНИЯ ГРАНИЦ

«Распределительный газопровод среднего и низкого давления с. п. Нестеровская Сунженский район Республика Ингушетия» (код стройки 06/847-2)

(наименование объекта, местоположение границ которого описано)

Сведения о местоположении границ объекта

1	2	3	4	5	6
82	480933,78	314627,49	Метод спутниковых геодезических измерений (определений)	0,10	Закрепление отсутствует
83	480934,07	314603,32	Метод спутниковых геодезических измерений (определений)	0,10	Закрепление отсутствует
84	480933,95	314598,03	Метод спутниковых геодезических измерений (определений)	0,10	Закрепление отсутствует
85	480935,44	314577,89	Метод спутниковых геодезических измерений (определений)	0,10	Закрепление отсутствует
86	480935,47	314573,16	Метод спутниковых геодезических измерений (определений)	0,10	Закрепление отсутствует
87	480937,63	314546,49	Метод спутниковых геодезических измерений (определений)	0,10	Закрепление отсутствует
88	480937,68	314545,35	Метод спутниковых геодезических измерений (определений)	0,10	Закрепление отсутствует
89	480938,42	314534,85	Метод спутниковых геодезических измерений (определений)	0,10	Закрепление отсутствует
90	480938,52	314534,10	Метод спутниковых геодезических измерений (определений)	0,10	Закрепление отсутствует
91	480943,47	314534,79	Метод спутниковых геодезических измерений (определений)	0,10	Закрепление отсутствует
92	480943,39	314535,37	Метод спутниковых геодезических измерений (определений)	0,10	Закрепление отсутствует
93	480942,67	314545,63	Метод спутниковых геодезических измерений (определений)	0,10	Закрепление отсутствует
94	480942,62	314546,79	Метод спутниковых геодезических измерений (определений)	0,10	Закрепление отсутствует
95	480940,47	314573,39	Метод спутниковых геодезических измерений (определений)	0,10	Закрепление отсутствует
96	480940,43	314578,09	Метод спутниковых геодезических измерений (определений)	0,10	Закрепление отсутствует
97	480938,95	314598,16	Метод спутниковых геодезических измерений (определений)	0,10	Закрепление отсутствует
98	480939,07	314603,29	Метод спутниковых геодезических измерений (определений)	0,10	Закрепление отсутствует

ОПИСАНИЕ МЕСТОПОЛОЖЕНИЯ ГРАНИЦ

«Распределительный газопровод среднего и низкого давления с. п. Нестеровская Сунженский район Республика Ингушетия» (код стройки 06/847-2)

(наименование объекта, местоположение границ которого описано)

Сведения о местоположении границ объекта

1	2	3	4	5	6
99	480938,77	314627,67	Метод спутниковых геодезических измерений (определений)	0,10	Закрепление отсутствует
100	480937,96	314641,21	Метод спутниковых геодезических измерений (определений)	0,10	Закрепление отсутствует
101	480937,28	314650,95	Метод спутниковых геодезических измерений (определений)	0,10	Закрепление отсутствует
102	480936,15	314672,58	Метод спутниковых геодезических измерений (определений)	0,10	Закрепление отсутствует
103	480936,12	314672,91	Метод спутниковых геодезических измерений (определений)	0,10	Закрепление отсутствует
104	480936,27	314674,62	Метод спутниковых геодезических измерений (определений)	0,10	Закрепление отсутствует
105	480935,77	314701,51	Метод спутниковых геодезических измерений (определений)	0,10	Закрепление отсутствует
106	480935,78	314702,63	Метод спутниковых геодезических измерений (определений)	0,10	Закрепление отсутствует
107	480963,58	314702,11	Метод спутниковых геодезических измерений (определений)	0,10	Закрепление отсутствует
108	481012,73	314704,21	Метод спутниковых геодезических измерений (определений)	0,10	Закрепление отсутствует
109	481019,15	314704,41	Метод спутниковых геодезических измерений (определений)	0,10	Закрепление отсутствует
110	481019,20	314706,97	Метод спутниковых геодезических измерений (определений)	0,10	Закрепление отсутствует
111	481021,65	314707,05	Метод спутниковых геодезических измерений (определений)	0,10	Закрепление отсутствует
112	481021,71	314706,58	Метод спутниковых геодезических измерений (определений)	0,10	Закрепление отсутствует
113	481021,65	314705,83	Метод спутниковых геодезических измерений (определений)	0,10	Закрепление отсутствует
114	481021,71	314704,69	Метод спутниковых геодезических измерений (определений)	0,10	Закрепление отсутствует
115	481022,65	314686,78	Метод спутниковых геодезических измерений (определений)	0,10	Закрепление отсутствует

ОПИСАНИЕ МЕСТОПОЛОЖЕНИЯ ГРАНИЦ

«Распределительный газопровод среднего и низкого давления с. п. Нестеровская Сунженский район Республика Ингушетия» (код стройки 06/847-2)

(наименование объекта, местоположение границ которого описано)

Сведения о местоположении границ объекта

1	2	3	4	5	6
116	481024,40	314662,64	Метод спутниковых геодезических измерений (определений)	0,10	Закрепление отсутствует
117	481024,58	314660,96	Метод спутниковых геодезических измерений (определений)	0,10	Закрепление отсутствует
118	481024,56	314654,08	Метод спутниковых геодезических измерений (определений)	0,10	Закрепление отсутствует
119	481025,07	314650,30	Метод спутниковых геодезических измерений (определений)	0,10	Закрепление отсутствует
120	481027,30	314623,03	Метод спутниковых геодезических измерений (определений)	0,10	Закрепление отсутствует
121	481026,83	314622,00	Метод спутниковых геодезических измерений (определений)	0,10	Закрепление отсутствует
122	481028,33	314606,82	Метод спутниковых геодезических измерений (определений)	0,10	Закрепление отсутствует
123	481030,14	314584,17	Метод спутниковых геодезических измерений (определений)	0,10	Закрепление отсутствует
124	481029,82	314581,57	Метод спутниковых геодезических измерений (определений)	0,10	Закрепление отсутствует
125	481031,40	314563,81	Метод спутниковых геодезических измерений (определений)	0,10	Закрепление отсутствует
126	481031,91	314551,46	Метод спутниковых геодезических измерений (определений)	0,10	Закрепление отсутствует
127	481032,37	314543,82	Метод спутниковых геодезических измерений (определений)	0,10	Закрепление отсутствует
128	481032,46	314542,08	Метод спутниковых геодезических измерений (определений)	0,10	Закрепление отсутствует
129	481025,50	314541,48	Метод спутниковых геодезических измерений (определений)	0,10	Закрепление отсутствует
130	481024,93	314541,52	Метод спутниковых геодезических измерений (определений)	0,10	Закрепление отсутствует
131	481023,90	314541,58	Метод спутниковых геодезических измерений (определений)	0,10	Закрепление отсутствует
132	481005,36	314540,18	Метод спутниковых геодезических измерений (определений)	0,10	Закрепление отсутствует

ОПИСАНИЕ МЕСТОПОЛОЖЕНИЯ ГРАНИЦ

«Распределительный газопровод среднего и низкого давления с. п. Нестеровская Сунженский район Республика Ингушетия» (код стройки 06/847-2)

(наименование объекта, местоположение границ которого описано)

Сведения о местоположении границ объекта

1	2	3	4	5	6
133	481004,06	314540,09	Метод спутниковых геодезических измерений (определений)	0,10	Закрепление отсутствует
134	480988,45	314538,89	Метод спутниковых геодезических измерений (определений)	0,10	Закрепление отсутствует
135	480987,18	314538,73	Метод спутниковых геодезических измерений (определений)	0,10	Закрепление отсутствует
136	480969,45	314537,56	Метод спутниковых геодезических измерений (определений)	0,10	Закрепление отсутствует
137	480968,76	314537,53	Метод спутниковых геодезических измерений (определений)	0,10	Закрепление отсутствует
138	480968,90	314532,54	Метод спутниковых геодезических измерений (определений)	0,10	Закрепление отсутствует
139	480969,69	314532,56	Метод спутниковых геодезических измерений (определений)	0,10	Закрепление отсутствует
140	480987,66	314533,75	Метод спутниковых геодезических измерений (определений)	0,10	Закрепление отсутствует
141	480988,95	314533,92	Метод спутниковых геодезических измерений (определений)	0,10	Закрепление отсутствует
142	481004,42	314535,10	Метод спутниковых геодезических измерений (определений)	0,10	Закрепление отсутствует
143	481005,72	314535,19	Метод спутниковых геодезических измерений (определений)	0,10	Закрепление отсутствует
144	481023,95	314536,57	Метод спутниковых геодезических измерений (определений)	0,10	Закрепление отсутствует
145	481024,62	314536,53	Метод спутниковых геодезических измерений (определений)	0,10	Закрепление отсутствует
146	481025,54	314536,47	Метод спутниковых геодезических измерений (определений)	0,10	Закрепление отсутствует
147	481032,79	314537,09	Метод спутниковых геодезических измерений (определений)	0,10	Закрепление отсутствует
148	481033,73	314524,18	Метод спутниковых геодезических измерений (определений)	0,10	Закрепление отсутствует
149	481033,82	314520,90	Метод спутниковых геодезических измерений (определений)	0,10	Закрепление отсутствует

ОПИСАНИЕ МЕСТОПОЛОЖЕНИЯ ГРАНИЦ

«Распределительный газопровод среднего и низкого давления с. п. Нестеровская Сунженский район Республика Ингушетия» (код стройки 06/847-2)

(наименование объекта, местоположение границ которого описано)

Сведения о местоположении границ объекта

1	2	3	4	5	6
150	481035,16	314501,80	Метод спутниковых геодезических измерений (определений)	0,10	Закрепление отсутствует
151	481035,26	314500,19	Метод спутниковых геодезических измерений (определений)	0,10	Закрепление отсутствует
152	481035,55	314487,73	Метод спутниковых геодезических измерений (определений)	0,10	Закрепление отсутствует
153	481037,14	314465,31	Метод спутниковых геодезических измерений (определений)	0,10	Закрепление отсутствует
154	481038,09	314444,43	Метод спутниковых геодезических измерений (определений)	0,10	Закрепление отсутствует
155	481038,48	314440,94	Метод спутниковых геодезических измерений (определений)	0,10	Закрепление отсутствует
156	481040,33	314415,21	Метод спутниковых геодезических измерений (определений)	0,10	Закрепление отсутствует
157	481045,04	314413,27	Метод спутниковых геодезических измерений (определений)	0,10	Закрепление отсутствует
158	481045,44	314413,88	Метод спутниковых геодезических измерений (определений)	0,10	Закрепление отсутствует
159	481043,46	314441,39	Метод спутниковых геодезических измерений (определений)	0,10	Закрепление отсутствует
160	481043,08	314444,82	Метод спутниковых геодезических измерений (определений)	0,10	Закрепление отсутствует
161	481042,13	314465,60	Метод спутниковых геодезических измерений (определений)	0,10	Закрепление отсутствует
162	481040,54	314487,97	Метод спутниковых геодезических измерений (определений)	0,10	Закрепление отсутствует
163	481040,25	314500,39	Метод спутниковых геодезических измерений (определений)	0,10	Закрепление отсутствует
164	481040,15	314502,12	Метод спутниковых геодезических измерений (определений)	0,10	Закрепление отсутствует
165	481038,82	314521,15	Метод спутниковых геодезических измерений (определений)	0,10	Закрепление отсутствует
166	481038,73	314524,44	Метод спутниковых геодезических измерений (определений)	0,10	Закрепление отсутствует

ОПИСАНИЕ МЕСТОПОЛОЖЕНИЯ ГРАНИЦ

«Распределительный газопровод среднего и низкого давления с. п. Нестеровская Сунженский район Республика Ингушетия» (код стройки 06/847-2)

(наименование объекта, местоположение границ которого описано)

Сведения о местоположении границ объекта

1	2	3	4	5	6
167	481037,55	314540,60	Метод спутниковых геодезических измерений (определений)	0,10	Закрепление отсутствует
168	481037,36	314544,10	Метод спутниковых геодезических измерений (определений)	0,10	Закрепление отсутствует
169	481036,91	314551,72	Метод спутниковых геодезических измерений (определений)	0,10	Закрепление отсутствует
170	481036,39	314564,13	Метод спутниковых геодезических измерений (определений)	0,10	Закрепление отсутствует
171	481034,85	314581,48	Метод спутниковых геодезических измерений (определений)	0,10	Закрепление отсутствует
172	481035,16	314584,07	Метод спутниковых геодезических измерений (определений)	0,10	Закрепление отсутствует
173	481033,31	314607,27	Метод спутниковых геодезических измерений (определений)	0,10	Закрепление отсутствует
174	481031,94	314621,14	Метод спутниковых геодезических измерений (определений)	0,10	Закрепление отсутствует
175	481032,39	314622,13	Метод спутниковых геодезических измерений (определений)	0,10	Закрепление отсутствует
176	481030,04	314650,84	Метод спутниковых геодезических измерений (определений)	0,10	Закрепление отсутствует
177	481029,56	314654,40	Метод спутниковых геодезических измерений (определений)	0,10	Закрепление отсутствует
178	481029,58	314661,22	Метод спутниковых геодезических измерений (определений)	0,10	Закрепление отсутствует
179	481029,38	314663,09	Метод спутниковых геодезических измерений (определений)	0,10	Закрепление отсутствует
180	481027,64	314687,09	Метод спутниковых геодезических измерений (определений)	0,10	Закрепление отсутствует
181	481026,70	314704,95	Метод спутниковых геодезических измерений (определений)	0,10	Закрепление отсутствует
182	481026,66	314705,79	Метод спутниковых геодезических измерений (определений)	0,10	Закрепление отсутствует
183	481026,72	314706,69	Метод спутниковых геодезических измерений (определений)	0,10	Закрепление отсутствует

ОПИСАНИЕ МЕСТОПОЛОЖЕНИЯ ГРАНИЦ

«Распределительный газопровод среднего и низкого давления с. п. Нестеровская Сунженский район Республика Ингушетия» (код стройки 06/847-2)

(наименование объекта, местоположение границ которого описано)

Сведения о местоположении границ объекта

1	2	3	4	5	6
184	481026,66	314707,30	Метод спутниковых геодезических измерений (определений)	0,10	Закрепление отсутствует
185	481027,37	314707,36	Метод спутниковых геодезических измерений (определений)	0,10	Закрепление отсутствует
186	481028,18	314707,58	Метод спутниковых геодезических измерений (определений)	0,10	Закрепление отсутствует
187	481028,90	314707,62	Метод спутниковых геодезических измерений (определений)	0,10	Закрепление отсутствует
188	481075,26	314709,71	Метод спутниковых геодезических измерений (определений)	0,10	Закрепление отсутствует
189	481140,09	314712,69	Метод спутниковых геодезических измерений (определений)	0,10	Закрепление отсутствует
190	481140,81	314708,73	Метод спутниковых геодезических измерений (определений)	0,10	Закрепление отсутствует
191	481140,89	314708,26	Метод спутниковых геодезических измерений (определений)	0,10	Закрепление отсутствует
192	481140,85	314707,72	Метод спутниковых геодезических измерений (определений)	0,10	Закрепление отсутствует
193	481141,58	314690,99	Метод спутниковых геодезических измерений (определений)	0,10	Закрепление отсутствует
194	481142,51	314680,19	Метод спутниковых геодезических измерений (определений)	0,10	Закрепление отсутствует
195	481143,40	314655,15	Метод спутниковых геодезических измерений (определений)	0,10	Закрепление отсутствует
196	481143,62	314651,97	Метод спутниковых геодезических измерений (определений)	0,10	Закрепление отсутствует
197	481143,99	314649,53	Метод спутниковых геодезических измерений (определений)	0,10	Закрепление отсутствует
198	481144,94	314627,97	Метод спутниковых геодезических измерений (определений)	0,10	Закрепление отсутствует
199	481144,98	314619,47	Метод спутниковых геодезических измерений (определений)	0,10	Закрепление отсутствует
200	481147,24	314569,34	Метод спутниковых геодезических измерений (определений)	0,10	Закрепление отсутствует

ОПИСАНИЕ МЕСТОПОЛОЖЕНИЯ ГРАНИЦ

«Распределительный газопровод среднего и низкого давления с. п. Нестеровская Сунженский район Республика Ингушетия» (код стройки 06/847-2)

(наименование объекта, местоположение границ которого описано)

Сведения о местоположении границ объекта

1	2	3	4	5	6
201	481147,39	314566,56	Метод спутниковых геодезических измерений (определений)	0,10	Закрепление отсутствует
202	481147,52	314566,18	Метод спутниковых геодезических измерений (определений)	0,10	Закрепление отсутствует
203	481149,44	314535,48	Метод спутниковых геодезических измерений (определений)	0,10	Закрепление отсутствует
204	481149,41	314534,96	Метод спутниковых геодезических измерений (определений)	0,10	Закрепление отсутствует
205	481149,47	314533,94	Метод спутниковых геодезических измерений (определений)	0,10	Закрепление отсутствует
206	481150,61	314508,31	Метод спутниковых геодезических измерений (определений)	0,10	Закрепление отсутствует
207	481150,66	314507,75	Метод спутниковых геодезических измерений (определений)	0,10	Закрепление отсутствует
208	481153,29	314469,10	Метод спутниковых геодезических измерений (определений)	0,10	Закрепление отсутствует
209	481154,18	314456,92	Метод спутниковых геодезических измерений (определений)	0,10	Закрепление отсутствует
210	481154,67	314449,43	Метод спутниковых геодезических измерений (определений)	0,10	Закрепление отсутствует
211	481155,59	314431,50	Метод спутниковых геодезических измерений (определений)	0,10	Закрепление отсутствует
212	481155,80	314430,01	Метод спутниковых геодезических измерений (определений)	0,10	Закрепление отсутствует
213	481162,28	314429,87	Метод спутниковых геодезических измерений (определений)	0,10	Закрепление отсутствует
214	481160,57	314432,04	Метод спутниковых геодезических измерений (определений)	0,10	Закрепление отсутствует
215	481159,66	314449,72	Метод спутниковых геодезических измерений (определений)	0,10	Закрепление отсутствует
216	481159,17	314457,26	Метод спутниковых геодезических измерений (определений)	0,10	Закрепление отсутствует
217	481158,28	314469,45	Метод спутниковых геодезических измерений (определений)	0,10	Закрепление отсутствует

ОПИСАНИЕ МЕСТОПОЛОЖЕНИЯ ГРАНИЦ

«Распределительный газопровод среднего и низкого давления с. п. Нестеровская Сунженский район Республика Ингушетия» (код стройки 06/847-2)

(наименование объекта, местоположение границ которого описано)

Сведения о местоположении границ объекта

1	2	3	4	5	6
218	481155,65	314508,18	Метод спутниковых геодезических измерений (определений)	0,10	Закрепление отсутствует
219	481155,60	314508,67	Метод спутниковых геодезических измерений (определений)	0,10	Закрепление отсутствует
220	481154,46	314534,19	Метод спутниковых геодезических измерений (определений)	0,10	Закрепление отсутствует
221	481154,42	314534,96	Метод спутниковых геодезических измерений (определений)	0,10	Закрепление отсутствует
222	481154,45	314535,50	Метод спутниковых геодезических измерений (определений)	0,10	Закрепление отсутствует
223	481152,47	314567,18	Метод спутниковых геодезических измерений (определений)	0,10	Закрепление отсутствует
224	481152,35	314567,53	Метод спутниковых геодезических измерений (определений)	0,10	Закрепление отсутствует
225	481152,24	314569,58	Метод спутниковых геодезических измерений (определений)	0,10	Закрепление отсутствует
226	481149,98	314619,59	Метод спутниковых геодезических измерений (определений)	0,10	Закрепление отсутствует
227	481149,94	314628,09	Метод спутниковых геодезических измерений (определений)	0,10	Закрепление отсутствует
228	481148,97	314650,02	Метод спутниковых геодезических измерений (определений)	0,10	Закрепление отсутствует
229	481148,60	314652,52	Метод спутниковых геодезических измерений (определений)	0,10	Закрепление отсутствует
230	481148,39	314655,41	Метод спутниковых геодезических измерений (определений)	0,10	Закрепление отсутствует
231	481147,50	314680,50	Метод спутниковых геодезических измерений (определений)	0,10	Закрепление отсутствует
232	481146,57	314691,32	Метод спутниковых геодезических измерений (определений)	0,10	Закрепление отсутствует
233	481145,86	314707,67	Метод спутниковых геодезических измерений (определений)	0,10	Закрепление отсутствует
234	481145,92	314708,52	Метод спутниковых геодезических измерений (определений)	0,10	Закрепление отсутствует

ОПИСАНИЕ МЕСТОПОЛОЖЕНИЯ ГРАНИЦ

«Распределительный газопровод среднего и низкого давления с. п. Нестеровская Сунженский район Республика Ингушетия» (код стройки 06/847-2)

(наименование объекта, местоположение границ которого описано)

Сведения о местоположении границ объекта

1	2	3	4	5	6
235	481145,73	314709,59	Метод спутниковых геодезических измерений (определений)	0,10	Закрепление отсутствует
236	481145,14	314712,89	Метод спутниковых геодезических измерений (определений)	0,10	Закрепление отсутствует
237	481181,88	314714,16	Метод спутниковых геодезических измерений (определений)	0,10	Закрепление отсутствует
238	481224,94	314714,72	Метод спутниковых геодезических измерений (определений)	0,10	Закрепление отсутствует
239	481230,96	314715,15	Метод спутниковых геодезических измерений (определений)	0,10	Закрепление отсутствует
240	481231,19	314711,36	Метод спутниковых геодезических измерений (определений)	0,10	Закрепление отсутствует
241	481231,21	314710,65	Метод спутниковых геодезических измерений (определений)	0,10	Закрепление отсутствует
242	481231,23	314709,99	Метод спутниковых геодезических измерений (определений)	0,10	Закрепление отсутствует
243	481231,80	314688,16	Метод спутниковых геодезических измерений (определений)	0,10	Закрепление отсутствует
244	481231,29	314682,27	Метод спутниковых геодезических измерений (определений)	0,10	Закрепление отсутствует
245	481231,58	314661,40	Метод спутниковых геодезических измерений (определений)	0,10	Закрепление отсутствует
246	481231,64	314658,23	Метод спутниковых геодезических измерений (определений)	0,10	Закрепление отсутствует
247	481232,34	314633,51	Метод спутниковых геодезических измерений (определений)	0,10	Закрепление отсутствует
248	481232,14	314625,99	Метод спутниковых геодезических измерений (определений)	0,10	Закрепление отсутствует
249	481232,26	314612,51	Метод спутниковых геодезических измерений (определений)	0,10	Закрепление отсутствует
250	481231,20	314611,80	Метод спутниковых геодезических измерений (определений)	0,10	Закрепление отсутствует
251	481229,55	314582,59	Метод спутниковых геодезических измерений (определений)	0,10	Закрепление отсутствует

ОПИСАНИЕ МЕСТОПОЛОЖЕНИЯ ГРАНИЦ

«Распределительный газопровод среднего и низкого давления с. п. Нестеровская Сунженский район Республика Ингушетия» (код стройки 06/847-2)

(наименование объекта, местоположение границ которого описано)

Сведения о местоположении границ объекта

1	2	3	4	5	6
252	481229,22	314561,67	Метод спутниковых геодезических измерений (определений)	0,10	Закрепление отсутствует
253	481229,76	314545,08	Метод спутниковых геодезических измерений (определений)	0,10	Закрепление отсутствует
254	481229,60	314542,53	Метод спутниковых геодезических измерений (определений)	0,10	Закрепление отсутствует
255	481229,91	314537,03	Метод спутниковых геодезических измерений (определений)	0,10	Закрепление отсутствует
256	481230,04	314514,61	Метод спутниковых геодезических измерений (определений)	0,10	Закрепление отсутствует
257	481229,98	314513,85	Метод спутниковых геодезических измерений (определений)	0,10	Закрепление отсутствует
258	481230,15	314513,13	Метод спутниковых геодезических измерений (определений)	0,10	Закрепление отсутствует
259	481230,25	314493,30	Метод спутниковых геодезических измерений (определений)	0,10	Закрепление отсутствует
260	481230,06	314483,97	Метод спутниковых геодезических измерений (определений)	0,10	Закрепление отсутствует
261	481230,19	314481,34	Метод спутниковых геодезических измерений (определений)	0,10	Закрепление отсутствует
262	481230,14	314479,93	Метод спутниковых геодезических измерений (определений)	0,10	Закрепление отсутствует
263	481235,14	314479,76	Метод спутниковых геодезических измерений (определений)	0,10	Закрепление отсутствует
264	481235,19	314481,39	Метод спутниковых геодезических измерений (определений)	0,10	Закрепление отсутствует
265	481235,06	314484,05	Метод спутниковых геодезических измерений (определений)	0,10	Закрепление отсутствует
266	481235,25	314493,26	Метод спутниковых геодезических измерений (определений)	0,10	Закрепление отсутствует
267	481235,15	314513,75	Метод спутниковых геодезических измерений (определений)	0,10	Закрепление отсутствует
268	481235,04	314514,40	Метод спутниковых геодезических измерений (определений)	0,10	Закрепление отсутствует

ОПИСАНИЕ МЕСТОПОЛОЖЕНИЯ ГРАНИЦ

«Распределительный газопровод среднего и низкого давления с. п. Нестеровская Сунженский район Республика Ингушетия» (код стройки 06/847-2)

(наименование объекта, местоположение границ которого описано)

Сведения о местоположении границ объекта

1	2	3	4	5	6
269	481234,91	314537,18	Метод спутниковых геодезических измерений (определений)	0,10	Закрепление отсутствует
270	481234,61	314542,52	Метод спутниковых геодезических измерений (определений)	0,10	Закрепление отсутствует
271	481234,76	314545,01	Метод спутниковых геодезических измерений (определений)	0,10	Закрепление отсутствует
272	481234,22	314561,71	Метод спутниковых геодезических измерений (определений)	0,10	Закрепление отсутствует
273	481234,55	314582,41	Метод спутниковых геодезических измерений (определений)	0,10	Закрепление отсутствует
274	481236,05	314609,03	Метод спутниковых геодезических измерений (определений)	0,10	Закрепление отсутствует
275	481237,29	314609,85	Метод спутниковых геодезических измерений (определений)	0,10	Закрепление отсутствует
276	481237,14	314625,95	Метод спутниковых геодезических измерений (определений)	0,10	Закрепление отсутствует
277	481237,34	314633,52	Метод спутниковых геодезических измерений (определений)	0,10	Закрепление отсутствует
278	481236,64	314658,35	Метод спутниковых геодезических измерений (определений)	0,10	Закрепление отсутствует
279	481236,58	314661,48	Метод спутниковых геодезических измерений (определений)	0,10	Закрепление отсутствует
280	481236,29	314682,09	Метод спутниковых геодезических измерений (определений)	0,10	Закрепление отсутствует
281	481236,80	314688,01	Метод спутниковых геодезических измерений (определений)	0,10	Закрепление отсутствует
282	481236,23	314710,12	Метод спутниковых геодезических измерений (определений)	0,10	Закрепление отсутствует
283	481236,21	314710,80	Метод спутниковых геодезических измерений (определений)	0,10	Закрепление отсутствует
284	481236,18	314711,59	Метод спутниковых геодезических измерений (определений)	0,10	Закрепление отсутствует
285	481235,95	314715,46	Метод спутниковых геодезических измерений (определений)	0,10	Закрепление отсутствует

ОПИСАНИЕ МЕСТОПОЛОЖЕНИЯ ГРАНИЦ

«Распределительный газопровод среднего и низкого давления с. п. Нестеровская Сунженский район Республика Ингушетия» (код стройки 06/847-2)

(наименование объекта, местоположение границ которого описано)

Сведения о местоположении границ объекта

1	2	3	4	5	6
286	481271,14	314717,41	Метод спутниковых геодезических измерений (определений)	0,10	Закрепление отсутствует
287	481312,65	314718,99	Метод спутниковых геодезических измерений (определений)	0,10	Закрепление отсутствует
288	481313,48	314719,06	Метод спутниковых геодезических измерений (определений)	0,10	Закрепление отсутствует
289	481314,19	314719,14	Метод спутниковых геодезических измерений (определений)	0,10	Закрепление отсутствует
290	481320,06	314719,32	Метод спутниковых геодезических измерений (определений)	0,10	Закрепление отсутствует
291	481325,53	314719,52	Метод спутниковых геодезических измерений (определений)	0,10	Закрепление отсутствует
292	481325,66	314715,57	Метод спутниковых геодезических измерений (определений)	0,10	Закрепление отсутствует
293	481326,50	314689,70	Метод спутниковых геодезических измерений (определений)	0,10	Закрепление отсутствует
294	481327,48	314664,34	Метод спутниковых геодезических измерений (определений)	0,10	Закрепление отсутствует
295	481327,26	314662,78	Метод спутниковых геодезических измерений (определений)	0,10	Закрепление отсутствует
296	481328,56	314638,04	Метод спутниковых геодезических измерений (определений)	0,10	Закрепление отсутствует
297	481328,11	314636,17	Метод спутниковых геодезических измерений (определений)	0,10	Закрепление отсутствует
298	481328,65	314613,24	Метод спутниковых геодезических измерений (определений)	0,10	Закрепление отсутствует
299	481328,69	314612,62	Метод спутниковых геодезических измерений (определений)	0,10	Закрепление отсутствует
300	481329,12	314591,08	Метод спутниковых геодезических измерений (определений)	0,10	Закрепление отсутствует
301	481330,17	314565,20	Метод спутниковых геодезических измерений (определений)	0,10	Закрепление отсутствует
302	481330,22	314564,72	Метод спутниковых геодезических измерений (определений)	0,10	Закрепление отсутствует

ОПИСАНИЕ МЕСТОПОЛОЖЕНИЯ ГРАНИЦ

«Распределительный газопровод среднего и низкого давления с. п. Нестеровская Сунженский район Республика Ингушетия» (код стройки 06/847-2)

(наименование объекта, местоположение границ которого описано)

Сведения о местоположении границ объекта

1	2	3	4	5	6
303	481330,69	314540,48	Метод спутниковых геодезических измерений (определений)	0,10	Закрепление отсутствует
304	481330,40	314538,97	Метод спутниковых геодезических измерений (определений)	0,10	Закрепление отсутствует
305	481330,58	314538,13	Метод спутниковых геодезических измерений (определений)	0,10	Закрепление отсутствует
306	481330,54	314537,69	Метод спутниковых геодезических измерений (определений)	0,10	Закрепление отсутствует
307	481330,77	314512,78	Метод спутниковых геодезических измерений (определений)	0,10	Закрепление отсутствует
308	481331,78	314486,83	Метод спутниковых геодезических измерений (определений)	0,10	Закрепление отсутствует
309	481332,10	314466,05	Метод спутниковых геодезических измерений (определений)	0,10	Закрепление отсутствует
310	481332,66	314463,50	Метод спутниковых геодезических измерений (определений)	0,10	Закрепление отсутствует
311	481337,09	314466,63	Метод спутниковых геодезических измерений (определений)	0,10	Закрепление отсутствует
312	481336,78	314486,96	Метод спутниковых геодезических измерений (определений)	0,10	Закрепление отсутствует
313	481335,77	314512,90	Метод спутниковых геодезических измерений (определений)	0,10	Закрепление отсутствует
314	481335,54	314537,51	Метод спутниковых геодезических измерений (определений)	0,10	Закрепление отсутствует
315	481335,62	314538,44	Метод спутниковых геодезических измерений (определений)	0,10	Закрепление отсутствует
316	481335,50	314539,02	Метод спутниковых геодезических измерений (определений)	0,10	Закрепление отсутствует
317	481335,70	314540,05	Метод спутниковых геодезических измерений (определений)	0,10	Закрепление отсутствует
318	481335,22	314565,06	Метод спутниковых геодезических измерений (определений)	0,10	Закрепление отсутствует
319	481335,15	314565,61	Метод спутниковых геодезических измерений (определений)	0,10	Закрепление отсутствует

ОПИСАНИЕ МЕСТОПОЛОЖЕНИЯ ГРАНИЦ

«Распределительный газопровод среднего и низкого давления с. п. Нестеровская Сунженский район Республика Ингушетия» (код стройки 06/847-2)

(наименование объекта, местоположение границ которого описано)

Сведения о местоположении границ объекта

1	2	3	4	5	6
320	481334,12	314591,23	Метод спутниковых геодезических измерений (определений)	0,10	Закрепление отсутствует
321	481333,68	314612,82	Метод спутниковых геодезических измерений (определений)	0,10	Закрепление отсутствует
322	481333,65	314613,45	Метод спутниковых геодезических измерений (определений)	0,10	Закрепление отсутствует
323	481333,13	314635,65	Метод спутниковых геодезических измерений (определений)	0,10	Закрепление отсутствует
324	481333,59	314637,59	Метод спутниковых геодезических измерений (определений)	0,10	Закрепление отсутствует
325	481332,28	314662,55	Метод спутниковых геодезических измерений (определений)	0,10	Закрепление отсутствует
326	481332,50	314664,08	Метод спутниковых геодезических измерений (определений)	0,10	Закрепление отсутствует
327	481331,50	314689,88	Метод спутниковых геодезических измерений (определений)	0,10	Закрепление отсутствует
328	481330,66	314715,73	Метод спутниковых геодезических измерений (определений)	0,10	Закрепление отсутствует
329	481330,37	314724,59	Метод спутниковых геодезических измерений (определений)	0,10	Закрепление отсутствует
330	481327,04	314724,54	Метод спутниковых геодезических измерений (определений)	0,10	Закрепление отсутствует
331	481319,90	314724,32	Метод спутниковых геодезических измерений (определений)	0,10	Закрепление отсутствует
332	481313,83	314724,13	Метод спутниковых геодезических измерений (определений)	0,10	Закрепление отсутствует
333	481313,01	314724,03	Метод спутниковых геодезических измерений (определений)	0,10	Закрепление отсутствует
334	481312,36	314723,98	Метод спутниковых геодезических измерений (определений)	0,10	Закрепление отсутствует
335	481270,91	314722,41	Метод спутниковых геодезических измерений (определений)	0,10	Закрепление отсутствует
336	481232,36	314720,27	Метод спутниковых геодезических измерений (определений)	0,10	Закрепление отсутствует

ОПИСАНИЕ МЕСТОПОЛОЖЕНИЯ ГРАНИЦ

«Распределительный газопровод среднего и низкого давления с. п. Нестеровская Сунженский район Республика Ингушетия» (код стройки 06/847-2)

(наименование объекта, местоположение границ которого описано)

Сведения о местоположении границ объекта

1	2	3	4	5	6
337	481224,73	314719,72	Метод спутниковых геодезических измерений (определений)	0,10	Закрепление отсутствует
338	481181,76	314719,16	Метод спутниковых геодезических измерений (определений)	0,10	Закрепление отсутствует
339	481141,63	314717,77	Метод спутниковых геодезических измерений (определений)	0,10	Закрепление отсутствует
340	481075,03	314714,71	Метод спутниковых геодезических измерений (определений)	0,10	Закрепление отсутствует
341	481028,65	314712,61	Метод спутниковых геодезических измерений (определений)	0,10	Закрепление отсутствует
342	481027,39	314712,55	Метод спутниковых геодезических измерений (определений)	0,10	Закрепление отсутствует
343	481026,51	314712,31	Метод спутниковых геодезических измерений (определений)	0,10	Закрепление отсутствует
344	481024,31	314712,13	Метод спутниковых геодезических измерений (определений)	0,10	Закрепление отсутствует
345	481017,50	314711,82	Метод спутниковых геодезических измерений (определений)	0,10	Закрепление отсутствует
346	481014,28	314711,46	Метод спутниковых геодезических измерений (определений)	0,10	Закрепление отсутствует
347	481014,24	314709,26	Метод спутниковых геодезических измерений (определений)	0,10	Закрепление отсутствует
348	481012,55	314709,21	Метод спутниковых геодезических измерений (определений)	0,10	Закрепление отсутствует
349	480963,52	314707,11	Метод спутниковых геодезических измерений (определений)	0,10	Закрепление отсутствует
350	480935,62	314707,64	Метод спутниковых геодезических измерений (определений)	0,10	Закрепление отсутствует
351	480935,06	314717,71	Метод спутниковых геодезических измерений (определений)	0,10	Закрепление отсутствует
352	480928,45	314717,55	Метод спутниковых геодезических измерений (определений)	0,10	Закрепление отсутствует
353	480927,65	314717,46	Метод спутниковых геодезических измерений (определений)	0,10	Закрепление отсутствует

ОПИСАНИЕ МЕСТОПОЛОЖЕНИЯ ГРАНИЦ

«Распределительный газопровод среднего и низкого давления с. п. Нестеровская Сунженский район Республика Ингушетия» (код стройки 06/847-2)

(наименование объекта, местоположение границ которого описано)

Сведения о местоположении границ объекта

1	2	3	4	5	6
354	480926,98	314717,45	Метод спутниковых геодезических измерений (определений)	0,10	Закрепление отсутствует
355	480819,12	314713,59	Метод спутниковых геодезических измерений (определений)	0,10	Закрепление отсутствует
356	480819,18	314708,39	Метод спутниковых геодезических измерений (определений)	0,10	Закрепление отсутствует
357	480822,84	314673,73	Метод спутниковых геодезических измерений (определений)	0,10	Закрепление отсутствует
358	480821,38	314673,57	Метод спутниковых геодезических измерений (определений)	0,10	Закрепление отсутствует
359	480820,76	314673,64	Метод спутниковых геодезических измерений (определений)	0,10	Закрепление отсутствует
360	480819,38	314673,56	Метод спутниковых геодезических измерений (определений)	0,10	Закрепление отсутствует
361	480818,79	314673,35	Метод спутниковых геодезических измерений (определений)	0,10	Закрепление отсутствует
362	480793,90	314670,51	Метод спутниковых геодезических измерений (определений)	0,10	Закрепление отсутствует
363	480792,05	314685,70	Метод спутниковых геодезических измерений (определений)	0,10	Закрепление отсутствует
364	480770,88	314683,54	Метод спутниковых геодезических измерений (определений)	0,10	Закрепление отсутствует
365	480772,62	314668,70	Метод спутниковых геодезических измерений (определений)	0,10	Закрепление отсутствует
366	480769,65	314668,53	Метод спутниковых геодезических измерений (определений)	0,10	Закрепление отсутствует
367	480762,54	314667,72	Метод спутниковых геодезических измерений (определений)	0,10	Закрепление отсутствует
368	480746,98	314712,98	Метод спутниковых геодезических измерений (определений)	0,10	Закрепление отсутствует
369	480712,08	314696,82	Метод спутниковых геодезических измерений (определений)	0,10	Закрепление отсутствует
370	480677,45	314679,32	Метод спутниковых геодезических измерений (определений)	0,10	Закрепление отсутствует

ОПИСАНИЕ МЕСТОПОЛОЖЕНИЯ ГРАНИЦ

«Распределительный газопровод среднего и низкого давления с. п. Нестеровская Сунженский район Республика Ингушетия» (код стройки 06/847-2)

(наименование объекта, местоположение границ которого описано)

Сведения о местоположении границ объекта

1	2	3	4	5	6
371	480671,97	314674,08	Метод спутниковых геодезических измерений (определений)	0,10	Закрепление отсутствует
372	480662,59	314668,90	Метод спутниковых геодезических измерений (определений)	0,10	Закрепление отсутствует
373	480675,42	314624,20	Метод спутниковых геодезических измерений (определений)	0,10	Закрепление отсутствует
374	480677,35	314617,14	Метод спутниковых геодезических измерений (определений)	0,10	Закрепление отсутствует
375	480684,19	314590,13	Метод спутниковых геодезических измерений (определений)	0,10	Закрепление отсутствует
376	480684,43	314589,54	Метод спутниковых геодезических измерений (определений)	0,10	Закрепление отсутствует
377	480684,93	314587,74	Метод спутниковых геодезических измерений (определений)	0,10	Закрепление отсутствует
378	480686,03	314582,08	Метод спутниковых геодезических измерений (определений)	0,10	Закрепление отсутствует
379	480686,34	314581,22	Метод спутниковых геодезических измерений (определений)	0,10	Закрепление отсутствует
380	480686,46	314580,49	Метод спутниковых геодезических измерений (определений)	0,10	Закрепление отсутствует
381	480692,63	314557,21	Метод спутниковых геодезических измерений (определений)	0,10	Закрепление отсутствует
382	480696,42	314543,82	Метод спутниковых геодезических измерений (определений)	0,10	Закрепление отсутствует
383	480702,01	314520,77	Метод спутниковых геодезических измерений (определений)	0,10	Закрепление отсутствует
384	480702,11	314520,19	Метод спутниковых геодезических измерений (определений)	0,10	Закрепление отсутствует
385	480707,52	314499,55	Метод спутниковых геодезических измерений (определений)	0,10	Закрепление отсутствует
386	480707,93	314497,58	Метод спутниковых геодезических измерений (определений)	0,10	Закрепление отсутствует
387	480715,42	314467,30	Метод спутниковых геодезических измерений (определений)	0,10	Закрепление отсутствует

ОПИСАНИЕ МЕСТОПОЛОЖЕНИЯ ГРАНИЦ

«Распределительный газопровод среднего и низкого давления с. п. Нестеровская Сунженский район Республика Ингушетия» (код стройки 06/847-2)

(наименование объекта, местоположение границ которого описано)

Сведения о местоположении границ объекта

1	2	3	4	5	6
388	480723,55	314434,71	Метод спутниковых геодезических измерений (определений)	0,10	Закрепление отсутствует
389	480728,30	314416,88	Метод спутниковых геодезических измерений (определений)	0,10	Закрепление отсутствует
390	480728,55	314416,49	Метод спутниковых геодезических измерений (определений)	0,10	Закрепление отсутствует
391	480731,71	314402,61	Метод спутниковых геодезических измерений (определений)	0,10	Закрепление отсутствует
392	480739,28	314373,18	Метод спутниковых геодезических измерений (определений)	0,10	Закрепление отсутствует
393	480739,37	314372,84	Метод спутниковых геодезических измерений (определений)	0,10	Закрепление отсутствует
394	480739,87	314370,01	Метод спутниковых геодезических измерений (определений)	0,10	Закрепление отсутствует
395	480743,07	314355,42	Метод спутниковых геодезических измерений (определений)	0,10	Закрепление отсутствует
1	480743,45	314353,89	Метод спутниковых геодезических измерений (определений)	0,10	Закрепление отсутствует
396	479553,08	315531,17	Метод спутниковых геодезических измерений (определений)	0,10	Закрепление отсутствует
397	479553,19	315532,10	Метод спутниковых геодезических измерений (определений)	0,10	Закрепление отсутствует
398	479553,27	315533,16	Метод спутниковых геодезических измерений (определений)	0,10	Закрепление отсутствует
399	479553,42	315542,08	Метод спутниковых геодезических измерений (определений)	0,10	Закрепление отсутствует
400	479554,37	315559,55	Метод спутниковых геодезических измерений (определений)	0,10	Закрепление отсутствует
401	479554,60	315565,26	Метод спутниковых геодезических измерений (определений)	0,10	Закрепление отсутствует
402	479556,41	315598,08	Метод спутниковых геодезических измерений (определений)	0,10	Закрепление отсутствует

ОПИСАНИЕ МЕСТОПОЛОЖЕНИЯ ГРАНИЦ

«Распределительный газопровод среднего и низкого давления с. п. Нестеровская Сунженский район Республика Ингушетия» (код стройки 06/847-2)

(наименование объекта, местоположение границ которого описано)

Сведения о местоположении границ объекта

1	2	3	4	5	6
403	479557,35	315602,09	Метод спутниковых геодезических измерений (определений)	0,10	Закрепление отсутствует
404	479557,36	315619,42	Метод спутниковых геодезических измерений (определений)	0,10	Закрепление отсутствует
405	479557,40	315619,93	Метод спутниковых геодезических измерений (определений)	0,10	Закрепление отсутствует
406	479558,52	315640,97	Метод спутниковых геодезических измерений (определений)	0,10	Закрепление отсутствует
407	479559,17	315664,03	Метод спутниковых геодезических измерений (определений)	0,10	Закрепление отсутствует
408	479559,29	315664,51	Метод спутниковых геодезических измерений (определений)	0,10	Закрепление отсутствует
409	479560,52	315680,40	Метод спутниковых геодезических измерений (определений)	0,10	Закрепление отсутствует
410	479560,57	315681,09	Метод спутниковых геодезических измерений (определений)	0,10	Закрепление отсутствует
411	479560,96	315702,11	Метод спутниковых геодезических измерений (определений)	0,10	Закрепление отсутствует
412	479562,29	315732,08	Метод спутниковых геодезических измерений (определений)	0,10	Закрепление отсутствует
413	479562,58	315734,42	Метод спутниковых геодезических измерений (определений)	0,10	Закрепление отсутствует
414	479562,63	315734,97	Метод спутниковых геодезических измерений (определений)	0,10	Закрепление отсутствует
415	479563,08	315739,94	Метод спутниковых геодезических измерений (определений)	0,10	Закрепление отсутствует
416	479564,33	315760,16	Метод спутниковых геодезических измерений (определений)	0,10	Закрепление отсутствует
417	479566,23	315786,19	Метод спутниковых геодезических измерений (определений)	0,10	Закрепление отсутствует
418	479566,29	315786,45	Метод спутниковых геодезических измерений (определений)	0,10	Закрепление отсутствует
419	479571,64	315811,04	Метод спутниковых геодезических измерений (определений)	0,10	Закрепление отсутствует

ОПИСАНИЕ МЕСТОПОЛОЖЕНИЯ ГРАНИЦ

«Распределительный газопровод среднего и низкого давления с. п. Нестеровская Сунженский район Республика Ингушетия» (код стройки 06/847-2)

(наименование объекта, местоположение границ которого описано)

Сведения о местоположении границ объекта

1	2	3	4	5	6
420	479571,83	315811,68	Метод спутниковых геодезических измерений (определений)	0,10	Закрепление отсутствует
421	479571,74	315819,24	Метод спутниковых геодезических измерений (определений)	0,10	Закрепление отсутствует
422	479572,75	315834,40	Метод спутниковых геодезических измерений (определений)	0,10	Закрепление отсутствует
423	479574,04	315860,56	Метод спутниковых геодезических измерений (определений)	0,10	Закрепление отсутствует
424	479574,21	315862,17	Метод спутниковых геодезических измерений (определений)	0,10	Закрепление отсутствует
425	479576,02	315905,53	Метод спутниковых геодезических измерений (определений)	0,10	Закрепление отсутствует
426	479576,76	315929,87	Метод спутниковых геодезических измерений (определений)	0,10	Закрепление отсутствует
427	479577,09	315930,47	Метод спутниковых геодезических измерений (определений)	0,10	Закрепление отсутствует
428	479579,88	315975,27	Метод спутниковых геодезических измерений (определений)	0,10	Закрепление отсутствует
429	479580,85	315990,07	Метод спутниковых геодезических измерений (определений)	0,10	Закрепление отсутствует
430	479582,61	316020,78	Метод спутниковых геодезических измерений (определений)	0,10	Закрепление отсутствует
431	479583,86	316038,47	Метод спутниковых геодезических измерений (определений)	0,10	Закрепление отсутствует
432	479584,58	316040,25	Метод спутниковых геодезических измерений (определений)	0,10	Закрепление отсутствует
433	479586,31	316062,55	Метод спутниковых геодезических измерений (определений)	0,10	Закрепление отсутствует
434	479586,32	316072,38	Метод спутниковых геодезических измерений (определений)	0,10	Закрепление отсутствует
435	479587,35	316088,56	Метод спутниковых геодезических измерений (определений)	0,10	Закрепление отсутствует
436	479607,85	316090,46	Метод спутниковых геодезических измерений (определений)	0,10	Закрепление отсутствует

ОПИСАНИЕ МЕСТОПОЛОЖЕНИЯ ГРАНИЦ

«Распределительный газопровод среднего и низкого давления с. п. Нестеровская Сунженский район Республика Ингушетия» (код стройки 06/847-2)

(наименование объекта, местоположение границ которого описано)

Сведения о местоположении границ объекта

1	2	3	4	5	6
437	479606,64	316102,40	Метод спутниковых геодезических измерений (определений)	0,10	Закрепление отсутствует
438	479644,05	316104,27	Метод спутниковых геодезических измерений (определений)	0,10	Закрепление отсутствует
439	479690,56	316106,09	Метод спутниковых геодезических измерений (определений)	0,10	Закрепление отсутствует
440	479691,52	316106,15	Метод спутниковых геодезических измерений (определений)	0,10	Закрепление отсутствует
441	479735,81	316106,79	Метод спутниковых геодезических измерений (определений)	0,10	Закрепление отсутствует
442	479790,65	316107,05	Метод спутниковых геодезических измерений (определений)	0,10	Закрепление отсутствует
443	479791,27	316107,10	Метод спутниковых геодезических измерений (определений)	0,10	Закрепление отсутствует
444	479792,46	316107,16	Метод спутниковых геодезических измерений (определений)	0,10	Закрепление отсутствует
445	479865,73	316108,44	Метод спутниковых геодезических измерений (определений)	0,10	Закрепление отсутствует
446	479919,94	316109,67	Метод спутниковых геодезических измерений (определений)	0,10	Закрепление отсутствует
447	479924,74	316109,16	Метод спутниковых геодезических измерений (определений)	0,10	Закрепление отсутствует
448	480033,23	316111,31	Метод спутниковых геодезических измерений (определений)	0,10	Закрепление отсутствует
449	480074,44	316113,51	Метод спутниковых геодезических измерений (определений)	0,10	Закрепление отсутствует
450	480074,01	316116,05	Метод спутниковых геодезических измерений (определений)	0,10	Закрепление отсутствует
451	480074,20	316139,93	Метод спутниковых геодезических измерений (определений)	0,10	Закрепление отсутствует
452	480073,86	316160,36	Метод спутниковых геодезических измерений (определений)	0,10	Закрепление отсутствует
453	480073,06	316180,92	Метод спутниковых геодезических измерений (определений)	0,10	Закрепление отсутствует

ОПИСАНИЕ МЕСТОПОЛОЖЕНИЯ ГРАНИЦ

«Распределительный газопровод среднего и низкого давления с. п. Нестеровская Сунженский район Республика Ингушетия» (код стройки 06/847-2)

(наименование объекта, местоположение границ которого описано)

Сведения о местоположении границ объекта

1	2	3	4	5	6
454	480071,97	316240,53	Метод спутниковых геодезических измерений (определений)	0,10	Закрепление отсутствует
455	480070,47	316325,72	Метод спутниковых геодезических измерений (определений)	0,10	Закрепление отсутствует
456	480079,18	316325,30	Метод спутниковых геодезических измерений (определений)	0,10	Закрепление отсутствует
457	480079,92	316348,10	Метод спутниковых геодезических измерений (определений)	0,10	Закрепление отсутствует
458	480073,16	316348,26	Метод спутниковых геодезических измерений (определений)	0,10	Закрепление отсутствует
459	480073,61	316349,95	Метод спутниковых геодезических измерений (определений)	0,10	Закрепление отсутствует
460	480078,74	316358,74	Метод спутниковых геодезических измерений (определений)	0,10	Закрепление отсутствует
461	480084,34	316451,22	Метод спутниковых геодезических измерений (определений)	0,10	Закрепление отсутствует
462	480085,58	316511,70	Метод спутниковых геодезических измерений (определений)	0,10	Закрепление отсутствует
463	480088,28	316585,88	Метод спутниковых геодезических измерений (определений)	0,10	Закрепление отсутствует
464	480090,67	316593,10	Метод спутниковых геодезических измерений (определений)	0,10	Закрепление отсутствует
465	480090,85	316593,28	Метод спутниковых геодезических измерений (определений)	0,10	Закрепление отсутствует
466	480091,43	316593,77	Метод спутниковых геодезических измерений (определений)	0,10	Закрепление отсутствует
467	480091,65	316594,04	Метод спутниковых геодезических измерений (определений)	0,10	Закрепление отсутствует
468	480092,14	316594,42	Метод спутниковых геодезических измерений (определений)	0,10	Закрепление отсутствует
469	480092,44	316595,08	Метод спутниковых геодезических измерений (определений)	0,10	Закрепление отсутствует
470	480092,72	316595,52	Метод спутниковых геодезических измерений (определений)	0,10	Закрепление отсутствует

ОПИСАНИЕ МЕСТОПОЛОЖЕНИЯ ГРАНИЦ

«Распределительный газопровод среднего и низкого давления с. п. Нестеровская Сунженский район Республика Ингушетия» (код стройки 06/847-2)

(наименование объекта, местоположение границ которого описано)

Сведения о местоположении границ объекта

1	2	3	4	5	6
471	480088,54	316598,26	Метод спутниковых геодезических измерений (определений)	0,10	Закрепление отсутствует
472	480088,04	316597,50	Метод спутниковых геодезических измерений (определений)	0,10	Закрепление отсутствует
473	480087,84	316597,29	Метод спутниковых геодезических измерений (определений)	0,10	Закрепление отсутствует
474	480087,40	316596,92	Метод спутниковых геодезических измерений (определений)	0,10	Закрепление отсутствует
475	480086,27	316595,71	Метод спутниковых геодезических измерений (определений)	0,10	Закрепление отсутствует
476	480083,30	316586,77	Метод спутниковых геодезических измерений (определений)	0,10	Закрепление отсутствует
477	480080,58	316511,84	Метод спутниковых геодезических измерений (определений)	0,10	Закрепление отсутствует
478	480079,34	316451,42	Метод спутниковых геодезических измерений (определений)	0,10	Закрепление отсутствует
479	480073,82	316360,23	Метод спутниковых геодезических измерений (определений)	0,10	Закрепление отсутствует
480	480068,96	316351,89	Метод спутниковых геодезических измерений (определений)	0,10	Закрепление отсутствует
481	480068,02	316348,38	Метод спутниковых геодезических измерений (определений)	0,10	Закрепление отсутствует
482	480058,55	316348,61	Метод спутниковых геодезических измерений (определений)	0,10	Закрепление отсутствует
483	480057,92	316326,32	Метод спутниковых геодезических измерений (определений)	0,10	Закрепление отсутствует
484	480065,47	316325,96	Метод спутниковых геодезических измерений (определений)	0,10	Закрепление отсутствует
485	480066,97	316240,44	Метод спутниковых геодезических измерений (определений)	0,10	Закрепление отсутствует
486	480068,06	316180,78	Метод спутниковых геодезических измерений (определений)	0,10	Закрепление отсутствует
487	480068,86	316160,22	Метод спутниковых геодезических измерений (определений)	0,10	Закрепление отсутствует

ОПИСАНИЕ МЕСТОПОЛОЖЕНИЯ ГРАНИЦ

«Распределительный газопровод среднего и низкого давления с. п. Нестеровская Сунженский район Республика Ингушетия» (код стройки 06/847-2)

(наименование объекта, местоположение границ которого описано)

Сведения о местоположении границ объекта

1	2	3	4	5	6
488	480069,20	316139,91	Метод спутниковых геодезических измерений (определений)	0,10	Закрепление отсутствует
489	480069,01	316115,65	Метод спутниковых геодезических измерений (определений)	0,10	Закрепление отсутствует
490	480068,58	316118,21	Метод спутниковых геодезических измерений (определений)	0,10	Закрепление отсутствует
491	480033,04	316116,30	Метод спутниковых геодезических измерений (определений)	0,10	Закрепление отсутствует
492	479924,96	316114,16	Метод спутниковых геодезических измерений (определений)	0,10	Закрепление отсутствует
493	479923,20	316114,35	Метод спутниковых геодезических измерений (определений)	0,10	Закрепление отсутствует
494	479924,83	316139,85	Метод спутниковых геодезических измерений (определений)	0,10	Закрепление отсутствует
495	479924,86	316142,17	Метод спутниковых геодезических измерений (определений)	0,10	Закрепление отсутствует
496	479925,34	316148,16	Метод спутниковых геодезических измерений (определений)	0,10	Закрепление отсутствует
497	479925,77	316162,62	Метод спутниковых геодезических измерений (определений)	0,10	Закрепление отсутствует
498	479925,72	316168,43	Метод спутниковых геодезических измерений (определений)	0,10	Закрепление отсутствует
499	479925,91	316182,76	Метод спутниковых геодезических измерений (определений)	0,10	Закрепление отсутствует
500	479925,82	316188,83	Метод спутниковых геодезических измерений (определений)	0,10	Закрепление отсутствует
501	479925,44	316202,80	Метод спутниковых геодезических измерений (определений)	0,10	Закрепление отсутствует
502	479925,60	316208,93	Метод спутниковых геодезических измерений (определений)	0,10	Закрепление отсутствует
503	479925,26	316222,50	Метод спутниковых геодезических измерений (определений)	0,10	Закрепление отсутствует
504	479925,65	316228,93	Метод спутниковых геодезических измерений (определений)	0,10	Закрепление отсутствует

ОПИСАНИЕ МЕСТОПОЛОЖЕНИЯ ГРАНИЦ

«Распределительный газопровод среднего и низкого давления с. п. Нестеровская Сунженский район Республика Ингушетия» (код стройки 06/847-2)

(наименование объекта, местоположение границ которого описано)

Сведения о местоположении границ объекта

1	2	3	4	5	6
505	479926,02	316242,37	Метод спутниковых геодезических измерений (определений)	0,10	Закрепление отсутствует
506	479926,08	316262,33	Метод спутниковых геодезических измерений (определений)	0,10	Закрепление отсутствует
507	479926,66	316282,20	Метод спутниковых геодезических измерений (определений)	0,10	Закрепление отсутствует
508	479927,27	316302,85	Метод спутниковых геодезических измерений (определений)	0,10	Закрепление отсутствует
509	479927,70	316322,72	Метод спутниковых геодезических измерений (определений)	0,10	Закрепление отсутствует
510	479927,91	316342,33	Метод спутниковых геодезических измерений (определений)	0,10	Закрепление отсутствует
511	479928,38	316362,59	Метод спутниковых геодезических измерений (определений)	0,10	Закрепление отсутствует
512	479928,85	316382,67	Метод спутниковых геодезических измерений (определений)	0,10	Закрепление отсутствует
513	479929,33	316396,02	Метод спутниковых геодезических измерений (определений)	0,10	Закрепление отсутствует
514	479929,23	316396,96	Метод спутниковых геодезических измерений (определений)	0,10	Закрепление отсутствует
515	479929,17	316397,55	Метод спутниковых геодезических измерений (определений)	0,10	Закрепление отсутствует
516	479929,53	316401,14	Метод спутниковых геодезических измерений (определений)	0,10	Закрепление отсутствует
517	479929,18	316402,70	Метод спутниковых геодезических измерений (определений)	0,10	Закрепление отсутствует
518	479929,21	316403,46	Метод спутниковых геодезических измерений (определений)	0,10	Закрепление отсутствует
519	479924,21	316403,60	Метод спутниковых геодезических измерений (определений)	0,10	Закрепление отсутствует
520	479924,17	316402,22	Метод спутниковых геодезических измерений (определений)	0,10	Закрепление отсутствует
521	479924,48	316400,84	Метод спутниковых геодезических измерений (определений)	0,10	Закрепление отсутствует

ОПИСАНИЕ МЕСТОПОЛОЖЕНИЯ ГРАНИЦ

«Распределительный газопровод среднего и низкого давления с. п. Нестеровская Сунженский район Республика Ингушетия» (код стройки 06/847-2)

(наименование объекта, местоположение границ которого описано)

Сведения о местоположении границ объекта

1	2	3	4	5	6
522	479924,14	316397,53	Метод спутниковых геодезических измерений (определений)	0,10	Закрепление отсутствует
523	479924,26	316396,43	Метод спутниковых геодезических измерений (определений)	0,10	Закрепление отсутствует
524	479924,32	316395,85	Метод спутниковых геодезических измерений (определений)	0,10	Закрепление отсутствует
525	479923,85	316382,82	Метод спутниковых геодезических измерений (определений)	0,10	Закрепление отсутствует
526	479923,38	316362,71	Метод спутниковых геодезических измерений (определений)	0,10	Закрепление отсутствует
527	479922,91	316342,42	Метод спутниковых геодезических измерений (определений)	0,10	Закрепление отсутствует
528	479922,71	316322,80	Метод спутниковых геодезических измерений (определений)	0,10	Закрепление отсутствует
529	479922,27	316302,98	Метод спутниковых геодезических измерений (определений)	0,10	Закрепление отсутствует
530	479921,66	316282,34	Метод спутниковых геодезических измерений (определений)	0,10	Закрепление отсутствует
531	479921,08	316262,41	Метод спутниковых геодезических измерений (определений)	0,10	Закрепление отсутствует
532	479921,02	316242,45	Метод спутниковых геодезических измерений (определений)	0,10	Закрепление отсутствует
533	479920,66	316229,15	Метод спутниковых геодезических измерений (определений)	0,10	Закрепление отсутствует
534	479920,26	316222,59	Метод спутниковых геодезических измерений (определений)	0,10	Закрепление отсутствует
535	479920,60	316208,93	Метод спутниковых геодезических измерений (определений)	0,10	Закрепление отсутствует
536	479920,44	316202,79	Метод спутниковых геодезических измерений (определений)	0,10	Закрепление отсутствует
537	479920,82	316188,73	Метод спутниковых геодезических измерений (определений)	0,10	Закрепление отсутствует
538	479920,91	316182,76	Метод спутниковых геодезических измерений (определений)	0,10	Закрепление отсутствует

ОПИСАНИЕ МЕСТОПОЛОЖЕНИЯ ГРАНИЦ

«Распределительный газопровод среднего и низкого давления с. п. Нестеровская Сунженский район Республика Ингушетия» (код стройки 06/847-2)

(наименование объекта, местоположение границ которого описано)

Сведения о местоположении границ объекта

1	2	3	4	5	6
539	479920,72	316168,44	Метод спутниковых геодезических измерений (определений)	0,10	Закрепление отсутствует
540	479920,77	316162,67	Метод спутниковых геодезических измерений (определений)	0,10	Закрепление отсутствует
541	479920,35	316148,44	Метод спутниковых геодезических измерений (определений)	0,10	Закрепление отсутствует
542	479919,86	316142,40	Метод спутниковых геодезических измерений (определений)	0,10	Закрепление отсутствует
543	479919,83	316140,04	Метод спутниковых геодезических измерений (определений)	0,10	Закрепление отсутствует
544	479918,21	316114,63	Метод спутниковых геодезических измерений (определений)	0,10	Закрепление отсутствует
545	479865,63	316113,44	Метод спутниковых геодезических измерений (определений)	0,10	Закрепление отсутствует
546	479794,93	316112,21	Метод спутниковых геодезических измерений (определений)	0,10	Закрепление отсутствует
547	479794,20	316116,79	Метод спутниковых геодезических измерений (определений)	0,10	Закрепление отсутствует
548	479796,17	316137,56	Метод спутниковых геодезических измерений (определений)	0,10	Закрепление отсутствует
549	479796,14	316138,01	Метод спутниковых геодезических измерений (определений)	0,10	Закрепление отсутствует
550	479796,70	316163,19	Метод спутниковых геодезических измерений (определений)	0,10	Закрепление отсутствует
551	479797,10	316185,62	Метод спутниковых геодезических измерений (определений)	0,10	Закрепление отсутствует
552	479797,21	316186,24	Метод спутниковых геодезических измерений (определений)	0,10	Закрепление отсутствует
553	479797,09	316190,89	Метод спутниковых геодезических измерений (определений)	0,10	Закрепление отсутствует
554	479798,49	316216,58	Метод спутниковых геодезических измерений (определений)	0,10	Закрепление отсутствует
555	479798,25	316218,47	Метод спутниковых геодезических измерений (определений)	0,10	Закрепление отсутствует

ОПИСАНИЕ МЕСТОПОЛОЖЕНИЯ ГРАНИЦ

«Распределительный газопровод среднего и низкого давления с. п. Нестеровская Сунженский район Республика Ингушетия» (код стройки 06/847-2)

(наименование объекта, местоположение границ которого описано)

Сведения о местоположении границ объекта

1	2	3	4	5	6
556	479798,74	316222,62	Метод спутниковых геодезических измерений (определений)	0,10	Закрепление отсутствует
557	479798,73	316223,24	Метод спутниковых геодезических измерений (определений)	0,10	Закрепление отсутствует
558	479801,35	316261,03	Метод спутниковых геодезических измерений (определений)	0,10	Закрепление отсутствует
559	479801,49	316261,87	Метод спутниковых геодезических измерений (определений)	0,10	Закрепление отсутствует
560	479800,75	316265,74	Метод спутниковых геодезических измерений (определений)	0,10	Закрепление отсутствует
561	479800,95	316291,88	Метод спутниковых геодезических измерений (определений)	0,10	Закрепление отсутствует
562	479801,14	316302,07	Метод спутниковых геодезических измерений (определений)	0,10	Закрепление отсутствует
563	479801,08	316302,69	Метод спутниковых геодезических измерений (определений)	0,10	Закрепление отсутствует
564	479801,17	316316,12	Метод спутниковых геодезических измерений (определений)	0,10	Закрепление отсутствует
565	479801,18	316316,56	Метод спутниковых геодезических измерений (определений)	0,10	Закрепление отсутствует
566	479801,32	316322,56	Метод спутниковых геодезических измерений (определений)	0,10	Закрепление отсутствует
567	479801,39	316342,94	Метод спутниковых геодезических измерений (определений)	0,10	Закрепление отсутствует
568	479801,38	316345,75	Метод спутниковых геодезических измерений (определений)	0,10	Закрепление отсутствует
569	479801,71	316362,91	Метод спутниковых геодезических измерений (определений)	0,10	Закрепление отсутствует
570	479801,85	316367,96	Метод спутниковых геодезических измерений (определений)	0,10	Закрепление отсутствует
571	479802,45	316382,56	Метод спутниковых геодезических измерений (определений)	0,10	Закрепление отсутствует
572	479802,44	316393,22	Метод спутниковых геодезических измерений (определений)	0,10	Закрепление отсутствует

ОПИСАНИЕ МЕСТОПОЛОЖЕНИЯ ГРАНИЦ

«Распределительный газопровод среднего и низкого давления с. п. Нестеровская Сунженский район Республика Ингушетия» (код стройки 06/847-2)

(наименование объекта, местоположение границ которого описано)

Сведения о местоположении границ объекта

1	2	3	4	5	6
573	479805,73	316403,46	Метод спутниковых геодезических измерений (определений)	0,10	Закрепление отсутствует
574	479803,05	316419,24	Метод спутниковых геодезических измерений (определений)	0,10	Закрепление отсутствует
575	479803,43	316424,25	Метод спутниковых геодезических измерений (определений)	0,10	Закрепление отсутствует
576	479803,44	316443,42	Метод спутниковых геодезических измерений (определений)	0,10	Закрепление отсутствует
577	479803,90	316448,74	Метод спутниковых геодезических измерений (определений)	0,10	Закрепление отсутствует
578	479804,20	316463,95	Метод спутниковых геодезических измерений (определений)	0,10	Закрепление отсутствует
579	479804,28	316468,47	Метод спутниковых геодезических измерений (определений)	0,10	Закрепление отсутствует
580	479804,59	316486,51	Метод спутниковых геодезических измерений (определений)	0,10	Закрепление отсутствует
581	479804,61	316487,49	Метод спутниковых геодезических измерений (определений)	0,10	Закрепление отсутствует
582	479804,54	316488,18	Метод спутниковых геодезических измерений (определений)	0,10	Закрепление отсутствует
583	479804,72	316492,60	Метод спутниковых геодезических измерений (определений)	0,10	Закрепление отсутствует
584	479804,74	316493,75	Метод спутниковых геодезических измерений (определений)	0,10	Закрепление отсутствует
585	479804,35	316495,13	Метод спутниковых геодезических измерений (определений)	0,10	Закрепление отсутствует
586	479799,54	316493,75	Метод спутниковых геодезических измерений (определений)	0,10	Закрепление отсутствует
587	479799,73	316493,10	Метод спутниковых геодезических измерений (определений)	0,10	Закрепление отсутствует
588	479799,72	316492,76	Метод спутниковых геодезических измерений (определений)	0,10	Закрепление отсутствует
589	479799,53	316488,02	Метод спутниковых геодезических измерений (определений)	0,10	Закрепление отсутствует

ОПИСАНИЕ МЕСТОПОЛОЖЕНИЯ ГРАНИЦ

«Распределительный газопровод среднего и низкого давления с. п. Нестеровская Сунженский район Республика Ингушетия» (код стройки 06/847-2)

(наименование объекта, местоположение границ которого описано)

Сведения о местоположении границ объекта

1	2	3	4	5	6
590	479799,61	316487,30	Метод спутниковых геодезических измерений (определений)	0,10	Закрепление отсутствует
591	479799,59	316486,62	Метод спутниковых геодезических измерений (определений)	0,10	Закрепление отсутствует
592	479799,28	316468,55	Метод спутниковых геодезических измерений (определений)	0,10	Закрепление отсутствует
593	479799,21	316464,04	Метод спутниковых геодезических измерений (определений)	0,10	Закрепление отсутствует
594	479798,90	316449,00	Метод спутниковых геодезических измерений (определений)	0,10	Закрепление отсутствует
595	479798,44	316443,63	Метод спутниковых геодезических измерений (определений)	0,10	Закрепление отсутствует
596	479798,43	316424,44	Метод спутниковых геодезических измерений (определений)	0,10	Закрепление отсутствует
597	479798,02	316419,00	Метод спутниковых геодезических измерений (определений)	0,10	Закрепление отсутствует
598	479800,60	316403,82	Метод спутниковых геодезических измерений (определений)	0,10	Закрепление отсутствует
599	479797,44	316394,00	Метод спутниковых геодезических измерений (определений)	0,10	Закрепление отсутствует
600	479797,45	316382,66	Метод спутниковых геодезических измерений (определений)	0,10	Закрепление отсутствует
601	479796,85	316368,13	Метод спутниковых геодезических измерений (определений)	0,10	Закрепление отсутствует
602	479796,72	316363,03	Метод спутниковых геодезических измерений (определений)	0,10	Закрепление отсутствует
603	479796,37	316345,78	Метод спутниковых геодезических измерений (определений)	0,10	Закрепление отсутствует
604	479796,39	316342,93	Метод спутниковых геодезических измерений (определений)	0,10	Закрепление отсутствует
605	479796,32	316322,63	Метод спутниковых геодезических измерений (определений)	0,10	Закрепление отсутствует
606	479796,18	316316,70	Метод спутниковых геодезических измерений (определений)	0,10	Закрепление отсутствует

ОПИСАНИЕ МЕСТОПОЛОЖЕНИЯ ГРАНИЦ

«Распределительный газопровод среднего и низкого давления с. п. Нестеровская Сунженский район Республика Ингушетия» (код стройки 06/847-2)

(наименование объекта, местоположение границ которого описано)

Сведения о местоположении границ объекта

1	2	3	4	5	6
607	479796,17	316316,22	Метод спутниковых геодезических измерений (определений)	0,10	Закрепление отсутствует
608	479796,08	316302,47	Метод спутниковых геодезических измерений (определений)	0,10	Закрепление отсутствует
609	479796,14	316301,88	Метод спутниковых геодезических измерений (определений)	0,10	Закрепление отсутствует
610	479795,96	316291,94	Метод спутниковых геодезических измерений (определений)	0,10	Закрепление отсутствует
611	479795,75	316265,28	Метод спутниковых геодезических измерений (определений)	0,10	Закрепление отсутствует
612	479796,41	316261,82	Метод спутниковых геодезических измерений (определений)	0,10	Закрепление отсутствует
613	479793,73	316223,40	Метод спутниковых геодезических измерений (определений)	0,10	Закрепление отсутствует
614	479793,74	316222,90	Метод спутниковых геодезических измерений (определений)	0,10	Закрепление отсутствует
615	479793,21	316218,45	Метод спутниковых геодезических измерений (определений)	0,10	Закрепление отсутствует
616	479793,47	316216,40	Метод спутниковых геодезических измерений (определений)	0,10	Закрепление отсутствует
617	479792,08	316190,96	Метод спутниковых геодезических измерений (определений)	0,10	Закрепление отсутствует
618	479792,20	316186,61	Метод спутниковых геодезических измерений (определений)	0,10	Закрепление отсутствует
619	479792,11	316186,10	Метод спутниковых геодезических измерений (определений)	0,10	Закрепление отсутствует
620	479791,70	316163,29	Метод спутниковых геодезических измерений (определений)	0,10	Закрепление отсутствует
621	479791,13	316137,88	Метод спутниковых геодезических измерений (определений)	0,10	Закрепление отсутствует
622	479791,15	316137,61	Метод спутниковых геодезических измерений (определений)	0,10	Закрепление отсутствует
623	479789,16	316116,63	Метод спутниковых геодезических измерений (определений)	0,10	Закрепление отсутствует

ОПИСАНИЕ МЕСТОПОЛОЖЕНИЯ ГРАНИЦ

«Распределительный газопровод среднего и низкого давления с. п. Нестеровская Сунженский район Республика Ингушетия» (код стройки 06/847-2)

(наименование объекта, местоположение границ которого описано)

Сведения о местоположении границ объекта

1	2	3	4	5	6
624	479789,90	316112,04	Метод спутниковых геодезических измерений (определений)	0,10	Закрепление отсутствует
625	479735,76	316111,79	Метод спутниковых геодезических измерений (определений)	0,10	Закрепление отсутствует
626	479693,63	316111,18	Метод спутниковых геодезических измерений (определений)	0,10	Закрепление отсутствует
627	479695,68	316139,64	Метод спутниковых геодезических измерений (определений)	0,10	Закрепление отсутствует
628	479695,72	316140,29	Метод спутниковых геодезических измерений (определений)	0,10	Закрепление отсутствует
629	479696,58	316150,54	Метод спутниковых геодезических измерений (определений)	0,10	Закрепление отсутствует
630	479696,63	316152,63	Метод спутниковых геодезических измерений (определений)	0,10	Закрепление отсутствует
631	479698,64	316169,05	Метод спутниковых геодезических измерений (определений)	0,10	Закрепление отсутствует
632	479698,49	316176,81	Метод спутниковых геодезических измерений (определений)	0,10	Закрепление отсутствует
633	479700,52	316204,67	Метод спутниковых геодезических измерений (определений)	0,10	Закрепление отсутствует
634	479703,20	316244,22	Метод спутниковых геодезических измерений (определений)	0,10	Закрепление отсутствует
635	479703,26	316244,72	Метод спутниковых геодезических измерений (определений)	0,10	Закрепление отсутствует
636	479704,39	316256,12	Метод спутниковых геодезических измерений (определений)	0,10	Закрепление отсутствует
637	479705,13	316288,38	Метод спутниковых геодезических измерений (определений)	0,10	Закрепление отсутствует
638	479705,15	316289,04	Метод спутниковых геодезических измерений (определений)	0,10	Закрепление отсутствует
639	479704,84	316293,79	Метод спутниковых геодезических измерений (определений)	0,10	Закрепление отсутствует
640	479706,44	316323,65	Метод спутниковых геодезических измерений (определений)	0,10	Закрепление отсутствует

ОПИСАНИЕ МЕСТОПОЛОЖЕНИЯ ГРАНИЦ

«Распределительный газопровод среднего и низкого давления с. п. Нестеровская Сунженский район Республика Ингушетия» (код стройки 06/847-2)

(наименование объекта, местоположение границ которого описано)

Сведения о местоположении границ объекта

1	2	3	4	5	6
641	479706,50	316324,10	Метод спутниковых геодезических измерений (определений)	0,10	Закрепление отсутствует
642	479707,17	316337,69	Метод спутниковых геодезических измерений (определений)	0,10	Закрепление отсутствует
643	479707,75	316352,20	Метод спутниковых геодезических измерений (определений)	0,10	Закрепление отсутствует
644	479708,63	316364,10	Метод спутниковых геодезических измерений (определений)	0,10	Закрепление отсутствует
645	479709,65	316380,15	Метод спутниковых геодезических измерений (определений)	0,10	Закрепление отсутствует
646	479710,53	316388,00	Метод спутниковых геодезических измерений (определений)	0,10	Закрепление отсутствует
647	479710,66	316401,69	Метод спутниковых геодезических измерений (определений)	0,10	Закрепление отсутствует
648	479711,22	316412,51	Метод спутниковых геодезических измерений (определений)	0,10	Закрепление отсутствует
649	479711,92	316422,47	Метод спутниковых геодезических измерений (определений)	0,10	Закрепление отсутствует
650	479713,15	316437,53	Метод спутниковых геодезических измерений (определений)	0,10	Закрепление отсутствует
651	479713,14	316443,35	Метод спутниковых геодезических измерений (определений)	0,10	Закрепление отсутствует
652	479714,03	316462,27	Метод спутниковых геодезических измерений (определений)	0,10	Закрепление отсутствует
653	479714,06	316464,81	Метод спутниковых геодезических измерений (определений)	0,10	Закрепление отсутствует
654	479714,53	316485,56	Метод спутниковых геодезических измерений (определений)	0,10	Закрепление отсутствует
655	479715,04	316489,03	Метод спутниковых геодезических измерений (определений)	0,10	Закрепление отсутствует
656	479715,51	316506,64	Метод спутниковых геодезических измерений (определений)	0,10	Закрепление отсутствует
657	479715,86	316513,49	Метод спутниковых геодезических измерений (определений)	0,10	Закрепление отсутствует

ОПИСАНИЕ МЕСТОПОЛОЖЕНИЯ ГРАНИЦ

«Распределительный газопровод среднего и низкого давления с. п. Нестеровская Сунженский район Республика Ингушетия» (код стройки 06/847-2)

(наименование объекта, местоположение границ которого описано)

Сведения о местоположении границ объекта

1	2	3	4	5	6
658	479716,14	316516,36	Метод спутниковых геодезических измерений (определений)	0,10	Закрепление отсутствует
659	479716,25	316523,49	Метод спутниковых геодезических измерений (определений)	0,10	Закрепление отсутствует
660	479716,34	316524,28	Метод спутниковых геодезических измерений (определений)	0,10	Закрепление отсутствует
661	479716,36	316525,17	Метод спутниковых геодезических измерений (определений)	0,10	Закрепление отсутствует
662	479716,51	316529,16	Метод спутниковых геодезических измерений (определений)	0,10	Закрепление отсутствует
663	479716,55	316530,35	Метод спутниковых геодезических измерений (определений)	0,10	Закрепление отсутствует
664	479716,59	316531,46	Метод спутниковых геодезических измерений (определений)	0,10	Закрепление отсутствует
665	479711,60	316531,52	Метод спутниковых геодезических измерений (определений)	0,10	Закрепление отсутствует
666	479711,56	316530,56	Метод спутниковых геодезических измерений (определений)	0,10	Закрепление отсутствует
667	479711,51	316529,36	Метод спутниковых геодезических измерений (определений)	0,10	Закрепление отсутствует
668	479711,36	316525,32	Метод спутниковых геодезических измерений (определений)	0,10	Закрепление отсутствует
669	479711,35	316524,62	Метод спутниковых геодезических измерений (определений)	0,10	Закрепление отсутствует
670	479711,25	316523,82	Метод спутниковых геодезических измерений (определений)	0,10	Закрепление отсутствует
671	479711,14	316516,64	Метод спутниковых геодезических измерений (определений)	0,10	Закрепление отсутствует
672	479710,88	316513,86	Метод спутниковых геодезических измерений (определений)	0,10	Закрепление отсутствует
673	479710,52	316506,83	Метод спутниковых геодезических измерений (определений)	0,10	Закрепление отсутствует
674	479710,05	316489,46	Метод спутниковых геодезических измерений (определений)	0,10	Закрепление отсутствует

ОПИСАНИЕ МЕСТОПОЛОЖЕНИЯ ГРАНИЦ

«Распределительный газопровод среднего и низкого давления с. п. Нестеровская Сунженский район Республика Ингушетия» (код стройки 06/847-2)

(наименование объекта, местоположение границ которого описано)

Сведения о местоположении границ объекта

1	2	3	4	5	6
675	479709,54	316485,99	Метод спутниковых геодезических измерений (определений)	0,10	Закрепление отсутствует
676	479709,06	316464,89	Метод спутниковых геодезических измерений (определений)	0,10	Закрепление отсутствует
677	479709,03	316462,42	Метод спутниковых геодезических измерений (определений)	0,10	Закрепление отсутствует
678	479708,14	316443,46	Метод спутниковых геодезических измерений (определений)	0,10	Закрепление отсутствует
679	479708,15	316437,73	Метод спутниковых геодезических измерений (определений)	0,10	Закрепление отсутствует
680	479706,94	316422,85	Метод спутниковых геодезических измерений (определений)	0,10	Закрепление отсутствует
681	479706,23	316412,82	Метод спутниковых геодезических измерений (определений)	0,10	Закрепление отсутствует
682	479705,66	316401,84	Метод спутниковых геодезических измерений (определений)	0,10	Закрепление отсутствует
683	479705,54	316388,30	Метод спутниковых геодезических измерений (определений)	0,10	Закрепление отсутствует
684	479704,67	316380,59	Метод спутниковых геодезических измерений (определений)	0,10	Закрепление отсутствует
685	479703,65	316364,45	Метод спутниковых геодезических измерений (определений)	0,10	Закрепление отсутствует
686	479702,76	316352,48	Метод спутниковых геодезических измерений (определений)	0,10	Закрепление отсутствует
687	479702,17	316337,91	Метод спутниковых геодезических измерений (определений)	0,10	Закрепление отсутствует
688	479701,52	316324,57	Метод спутниковых геодезических измерений (определений)	0,10	Закрепление отсутствует
689	479701,46	316324,14	Метод спутниковых геодезических измерений (определений)	0,10	Закрепление отсутствует
690	479699,83	316293,77	Метод спутниковых геодезических измерений (определений)	0,10	Закрепление отсутствует
691	479700,14	316288,96	Метод спутниковых геодезических измерений (определений)	0,10	Закрепление отсутствует

ОПИСАНИЕ МЕСТОПОЛОЖЕНИЯ ГРАНИЦ

«Распределительный газопровод среднего и низкого давления с. п. Нестеровская Сунженский район Республика Ингушетия» (код стройки 06/847-2)

(наименование объекта, местоположение границ которого описано)

Сведения о местоположении границ объекта

1	2	3	4	5	6
692	479700,13	316288,52	Метод спутниковых геодезических измерений (определений)	0,10	Закрепление отсутствует
693	479699,40	316256,42	Метод спутниковых геодезических измерений (определений)	0,10	Закрепление отсутствует
694	479698,29	316245,26	Метод спутниковых геодезических измерений (определений)	0,10	Закрепление отсутствует
695	479698,22	316244,68	Метод спутниковых геодезических измерений (определений)	0,10	Закрепление отсутствует
696	479695,53	316205,02	Метод спутниковых геодезических измерений (определений)	0,10	Закрепление отсутствует
697	479693,49	316176,94	Метод спутниковых геодезических измерений (определений)	0,10	Закрепление отсутствует
698	479693,64	316169,30	Метод спутниковых геодезических измерений (определений)	0,10	Закрепление отсутствует
699	479691,63	316152,99	Метод спутниковых геодезических измерений (определений)	0,10	Закрепление отсутствует
700	479691,58	316150,81	Метод спутниковых геодезических измерений (определений)	0,10	Закрепление отсутствует
701	479690,73	316140,63	Метод спутниковых геодезических измерений (определений)	0,10	Закрепление отсутствует
702	479690,69	316139,95	Метод спутниковых геодезических измерений (определений)	0,10	Закрепление отсутствует
703	479688,60	316111,02	Метод спутниковых геодезических измерений (определений)	0,10	Закрепление отсутствует
704	479643,83	316109,26	Метод спутниковых геодезических измерений (определений)	0,10	Закрепление отсутствует
705	479606,13	316107,39	Метод спутниковых геодезических измерений (определений)	0,10	Закрепление отсутствует
706	479605,68	316111,74	Метод спутниковых геодезических измерений (определений)	0,10	Закрепление отсутствует
707	479583,49	316109,57	Метод спутниковых геодезических измерений (определений)	0,10	Закрепление отсутствует
708	479584,32	316098,86	Метод спутниковых геодезических измерений (определений)	0,10	Закрепление отсутствует

ОПИСАНИЕ МЕСТОПОЛОЖЕНИЯ ГРАНИЦ

«Распределительный газопровод среднего и низкого давления с. п. Нестеровская Сунженский район Республика Ингушетия» (код стройки 06/847-2)

(наименование объекта, местоположение границ которого описано)

Сведения о местоположении границ объекта

1	2	3	4	5	6
709	479581,90	316098,27	Метод спутниковых геодезических измерений (определений)	0,10	Закрепление отсутствует
710	479581,38	316104,06	Метод спутниковых геодезических измерений (определений)	0,10	Закрепление отсутствует
711	479582,26	316116,39	Метод спутниковых геодезических измерений (определений)	0,10	Закрепление отсутствует
712	479583,14	316137,53	Метод спутниковых геодезических измерений (определений)	0,10	Закрепление отсутствует
713	479585,19	316160,57	Метод спутниковых геодезических измерений (определений)	0,10	Закрепление отсутствует
714	479585,25	316160,90	Метод спутниковых геодезических измерений (определений)	0,10	Закрепление отсутствует
715	479585,46	316165,49	Метод спутниковых геодезических измерений (определений)	0,10	Закрепление отсутствует
716	479585,46	316166,03	Метод спутниковых геодезических измерений (определений)	0,10	Закрепление отсутствует
717	479585,93	316206,63	Метод спутниковых геодезических измерений (определений)	0,10	Закрепление отсутствует
718	479585,94	316207,50	Метод спутниковых геодезических измерений (определений)	0,10	Закрепление отсутствует
719	479585,95	316207,99	Метод спутниковых геодезических измерений (определений)	0,10	Закрепление отсутствует
720	479586,82	316252,59	Метод спутниковых геодезических измерений (определений)	0,10	Закрепление отсутствует
721	479586,93	316253,08	Метод спутниковых геодезических измерений (определений)	0,10	Закрепление отсутствует
722	479586,78	316256,44	Метод спутниковых геодезических измерений (определений)	0,10	Закрепление отсутствует
723	479586,82	316256,78	Метод спутниковых геодезических измерений (определений)	0,10	Закрепление отсутствует
724	479589,72	316296,78	Метод спутниковых геодезических измерений (определений)	0,10	Закрепление отсутствует
725	479589,43	316300,51	Метод спутниковых геодезических измерений (определений)	0,10	Закрепление отсутствует

ОПИСАНИЕ МЕСТОПОЛОЖЕНИЯ ГРАНИЦ

«Распределительный газопровод среднего и низкого давления с. п. Нестеровская Сунженский район Республика Ингушетия» (код стройки 06/847-2)

(наименование объекта, местоположение границ которого описано)

Сведения о местоположении границ объекта

1	2	3	4	5	6
726	479589,43	316300,81	Метод спутниковых геодезических измерений (определений)	0,10	Закрепление отсутствует
727	479590,68	316336,26	Метод спутниковых геодезических измерений (определений)	0,10	Закрепление отсутствует
728	479590,64	316336,86	Метод спутниковых геодезических измерений (определений)	0,10	Закрепление отсутствует
729	479590,78	316341,35	Метод спутниковых геодезических измерений (определений)	0,10	Закрепление отсутствует
730	479590,99	316351,74	Метод спутниковых геодезических измерений (определений)	0,10	Закрепление отсутствует
731	479591,62	316373,69	Метод спутниковых геодезических измерений (определений)	0,10	Закрепление отсутствует
732	479592,12	316379,50	Метод спутниковых геодезических измерений (определений)	0,10	Закрепление отсутствует
733	479591,83	316396,21	Метод спутниковых геодезических измерений (определений)	0,10	Закрепление отсутствует
734	479592,27	316418,32	Метод спутниковых геодезических измерений (определений)	0,10	Закрепление отсутствует
735	479592,66	316425,21	Метод спутниковых геодезических измерений (определений)	0,10	Закрепление отсутствует
736	479592,50	316438,60	Метод спутниковых геодезических измерений (определений)	0,10	Закрепление отсутствует
737	479592,65	316457,97	Метод спутниковых геодезических измерений (определений)	0,10	Закрепление отсутствует
738	479593,31	316462,51	Метод спутниковых геодезических измерений (определений)	0,10	Закрепление отсутствует
739	479593,43	316478,02	Метод спутниковых геодезических измерений (определений)	0,10	Закрепление отсутствует
740	479593,50	316483,56	Метод спутниковых геодезических измерений (определений)	0,10	Закрепление отсутствует
741	479593,62	316498,04	Метод спутниковых геодезических измерений (определений)	0,10	Закрепление отсутствует
742	479594,94	316506,69	Метод спутниковых геодезических измерений (определений)	0,10	Закрепление отсутствует

ОПИСАНИЕ МЕСТОПОЛОЖЕНИЯ ГРАНИЦ

«Распределительный газопровод среднего и низкого давления с. п. Нестеровская Сунженский район Республика Ингушетия» (код стройки 06/847-2)

(наименование объекта, местоположение границ которого описано)

Сведения о местоположении границ объекта

1	2	3	4	5	6
743	479596,03	316518,19	Метод спутниковых геодезических измерений (определений)	0,10	Закрепление отсутствует
744	479597,43	316526,75	Метод спутниковых геодезических измерений (определений)	0,10	Закрепление отсутствует
745	479598,73	316547,47	Метод спутниковых геодезических измерений (определений)	0,10	Закрепление отсутствует
746	479599,72	316568,17	Метод спутниковых геодезических измерений (определений)	0,10	Закрепление отсутствует
747	479600,24	316588,53	Метод спутниковых геодезических измерений (определений)	0,10	Закрепление отсутствует
748	479601,91	316610,56	Метод спутниковых геодезических измерений (определений)	0,10	Закрепление отсутствует
749	479601,93	316610,97	Метод спутниковых геодезических измерений (определений)	0,10	Закрепление отсутствует
750	479602,18	316611,75	Метод спутниковых геодезических измерений (определений)	0,10	Закрепление отсутствует
751	479602,29	316615,45	Метод спутниковых геодезических измерений (определений)	0,10	Закрепление отсутствует
752	479602,66	316616,88	Метод спутниковых геодезических измерений (определений)	0,10	Закрепление отсутствует
753	479602,69	316618,22	Метод спутниковых геодезических измерений (определений)	0,10	Закрепление отсутствует
754	479597,69	316618,33	Метод спутниковых геодезических измерений (определений)	0,10	Закрепление отсутствует
755	479597,67	316617,57	Метод спутниковых геодезических измерений (определений)	0,10	Закрепление отсутствует
756	479597,30	316616,16	Метод спутниковых геодезических измерений (определений)	0,10	Закрепление отсутствует
757	479597,20	316612,58	Метод спутниковых геодезических измерений (определений)	0,10	Закрепление отсутствует
758	479596,99	316611,91	Метод спутниковых геодезических измерений (определений)	0,10	Закрепление отсутствует
759	479596,92	316610,93	Метод спутниковых геодезических измерений (определений)	0,10	Закрепление отсутствует

ОПИСАНИЕ МЕСТОПОЛОЖЕНИЯ ГРАНИЦ

«Распределительный газопровод среднего и низкого давления с. п. Нестеровская Сунженский район Республика Ингушетия» (код стройки 06/847-2)

(наименование объекта, местоположение границ которого описано)

Сведения о местоположении границ объекта

1	2	3	4	5	6
760	479595,25	316588,78	Метод спутниковых геодезических измерений (определений)	0,10	Закрепление отсутствует
761	479594,72	316568,36	Метод спутниковых геодезических измерений (определений)	0,10	Закрепление отсутствует
762	479593,74	316547,75	Метод спутниковых геодезических измерений (определений)	0,10	Закрепление отсутствует
763	479592,45	316527,31	Метод спутниковых геодезических измерений (определений)	0,10	Закрепление отсутствует
764	479591,06	316518,83	Метод спутниковых геодезических измерений (определений)	0,10	Закрепление отсутствует
765	479589,97	316507,30	Метод спутниковых геодезических измерений (определений)	0,10	Закрепление отсутствует
766	479588,63	316498,44	Метод спутниковых геодезических измерений (определений)	0,10	Закрепление отсутствует
767	479588,50	316483,61	Метод спутниковых геодезических измерений (определений)	0,10	Закрепление отсутствует
768	479588,43	316478,07	Метод спутниковых геодезических измерений (определений)	0,10	Закрепление отсутствует
769	479588,32	316462,89	Метод спутниковых геодезических измерений (определений)	0,10	Закрепление отсутствует
770	479587,65	316458,35	Метод спутниковых геодезических измерений (определений)	0,10	Закрепление отсутствует
771	479587,50	316438,59	Метод спутниковых геодезических измерений (определений)	0,10	Закрепление отсутствует
772	479587,66	316425,32	Метод спутниковых геодезических измерений (определений)	0,10	Закрепление отсутствует
773	479587,28	316418,51	Метод спутниковых геодезических измерений (определений)	0,10	Закрепление отсутствует
774	479586,82	316396,22	Метод спутниковых геодезических измерений (определений)	0,10	Закрепление отсутствует
775	479587,12	316379,67	Метод спутниковых геодезических измерений (определений)	0,10	Закрепление отсутствует
776	479586,62	316373,98	Метод спутниковых геодезических измерений (определений)	0,10	Закрепление отсутствует

ОПИСАНИЕ МЕСТОПОЛОЖЕНИЯ ГРАНИЦ

«Распределительный газопровод среднего и низкого давления с. п. Нестеровская Сунженский район Республика Ингушетия» (код стройки 06/847-2)

(наименование объекта, местоположение границ которого описано)

Сведения о местоположении границ объекта

1	2	3	4	5	6
777	479585,99	316351,86	Метод спутниковых геодезических измерений (определений)	0,10	Закрепление отсутствует
778	479585,78	316341,48	Метод спутниковых геодезических измерений (определений)	0,10	Закрепление отсутствует
779	479585,63	316336,75	Метод спутниковых геодезических измерений (определений)	0,10	Закрепление отсутствует
780	479585,67	316336,17	Метод спутниковых геодезических измерений (определений)	0,10	Закрепление отсутствует
781	479584,43	316300,95	Метод спутниковых геодезических измерений (определений)	0,10	Закрепление отсутствует
782	479584,42	316300,35	Метод спутниковых геодезических измерений (определений)	0,10	Закрепление отсутствует
783	479584,71	316296,76	Метод спутниковых геодезических измерений (определений)	0,10	Закрепление отсутствует
784	479581,84	316257,23	Метод спутниковых геодезических измерений (определений)	0,10	Закрепление отсутствует
785	479581,77	316256,59	Метод спутниковых геодезических измерений (определений)	0,10	Закрепление отсутствует
786	479581,91	316253,53	Метод спутниковых геодезических измерений (определений)	0,10	Закрепление отсутствует
787	479581,83	316253,20	Метод спутниковых геодезических измерений (определений)	0,10	Закрепление отсутствует
788	479580,95	316208,06	Метод спутниковых геодезических измерений (определений)	0,10	Закрепление отсутствует
789	479580,94	316207,56	Метод спутниковых геодезических измерений (определений)	0,10	Закрепление отсутствует
790	479580,91	316201,78	Метод спутниковых геодезических измерений (определений)	0,10	Закрепление отсутствует
791	479580,46	316166,07	Метод спутниковых геодезических измерений (определений)	0,10	Закрепление отсутствует
792	479580,46	316165,61	Метод спутниковых геодезических измерений (определений)	0,10	Закрепление отсутствует
793	479580,27	316161,45	Метод спутниковых геодезических измерений (определений)	0,10	Закрепление отсутствует

ОПИСАНИЕ МЕСТОПОЛОЖЕНИЯ ГРАНИЦ

«Распределительный газопровод среднего и низкого давления с. п. Нестеровская Сунженский район Республика Ингушетия» (код стройки 06/847-2)

(наименование объекта, местоположение границ которого описано)

Сведения о местоположении границ объекта

1	2	3	4	5	6
794	479580,23	316161,23	Метод спутниковых геодезических измерений (определений)	0,10	Закрепление отсутствует
795	479578,15	316137,86	Метод спутниковых геодезических измерений (определений)	0,10	Закрепление отсутствует
796	479577,26	316116,67	Метод спутниковых геодезических измерений (определений)	0,10	Закрепление отсутствует
797	479576,36	316104,01	Метод спутниковых геодезических измерений (определений)	0,10	Закрепление отсутствует
798	479576,94	316097,67	Метод спутниковых геодезических измерений (определений)	0,10	Закрепление отсутствует
799	479536,82	316094,09	Метод спутниковых геодезических измерений (определений)	0,10	Закрепление отсутствует
800	479500,80	316092,95	Метод спутниковых геодезических измерений (определений)	0,10	Закрепление отсутствует
801	479502,13	316137,47	Метод спутниковых геодезических измерений (определений)	0,10	Закрепление отсутствует
802	479502,61	316158,69	Метод спутниковых геодезических измерений (определений)	0,10	Закрепление отсутствует
803	479503,84	316209,75	Метод спутниковых геодезических измерений (определений)	0,10	Закрепление отсутствует
804	479503,32	316225,84	Метод спутниковых геодезических измерений (определений)	0,10	Закрепление отсутствует
805	479502,58	316239,56	Метод спутниковых геодезических измерений (определений)	0,10	Закрепление отсутствует
806	479501,94	316269,72	Метод спутниковых геодезических измерений (определений)	0,10	Закрепление отсутствует
807	479501,72	316276,29	Метод спутниковых геодезических измерений (определений)	0,10	Закрепление отсутствует
808	479501,25	316300,26	Метод спутниковых геодезических измерений (определений)	0,10	Закрепление отсутствует
809	479501,22	316301,35	Метод спутниковых геодезических измерений (определений)	0,10	Закрепление отсутствует
810	479501,21	316302,70	Метод спутниковых геодезических измерений (определений)	0,10	Закрепление отсутствует

ОПИСАНИЕ МЕСТОПОЛОЖЕНИЯ ГРАНИЦ

«Распределительный газопровод среднего и низкого давления с. п. Нестеровская Сунженский район Республика Ингушетия» (код стройки 06/847-2)

(наименование объекта, местоположение границ которого описано)

Сведения о местоположении границ объекта

1	2	3	4	5	6
811	479500,52	316327,15	Метод спутниковых геодезических измерений (определений)	0,10	Закрепление отсутствует
812	479500,10	316328,91	Метод спутниковых геодезических измерений (определений)	0,10	Закрепление отсутствует
813	479500,01	316350,51	Метод спутниковых геодезических измерений (определений)	0,10	Закрепление отсутствует
814	479499,75	316353,03	Метод спутниковых геодезических измерений (определений)	0,10	Закрепление отсутствует
815	479499,37	316372,22	Метод спутниковых геодезических измерений (определений)	0,10	Закрепление отсутствует
816	479499,14	316378,57	Метод спутниковых геодезических измерений (определений)	0,10	Закрепление отсутствует
817	479498,88	316394,35	Метод спутниковых геодезических измерений (определений)	0,10	Закрепление отсутствует
818	479498,70	316404,00	Метод спутниковых геодезических измерений (определений)	0,10	Закрепление отсутствует
819	479498,52	316416,43	Метод спутниковых геодезических измерений (определений)	0,10	Закрепление отсутствует
820	479497,90	316428,63	Метод спутниковых геодезических измерений (определений)	0,10	Закрепление отсутствует
821	479498,48	316438,34	Метод спутниковых геодезических измерений (определений)	0,10	Закрепление отсутствует
822	479497,76	316453,80	Метод спутниковых геодезических измерений (определений)	0,10	Закрепление отсутствует
823	479497,82	316460,16	Метод спутниковых геодезических измерений (определений)	0,10	Закрепление отсутствует
824	479497,25	316475,55	Метод спутниковых геодезических измерений (определений)	0,10	Закрепление отсутствует
825	479497,43	316482,38	Метод спутниковых геодезических измерений (определений)	0,10	Закрепление отсутствует
826	479497,55	316504,49	Метод спутниковых геодезических измерений (определений)	0,10	Закрепление отсутствует
827	479497,55	316512,36	Метод спутниковых геодезических измерений (определений)	0,10	Закрепление отсутствует

ОПИСАНИЕ МЕСТОПОЛОЖЕНИЯ ГРАНИЦ

«Распределительный газопровод среднего и низкого давления с. п. Нестеровская Сунженский район Республика Ингушетия» (код стройки 06/847-2)

(наименование объекта, местоположение границ которого описано)

Сведения о местоположении границ объекта

1	2	3	4	5	6
828	479497,37	316514,48	Метод спутниковых геодезических измерений (определений)	0,10	Закрепление отсутствует
829	479497,61	316519,04	Метод спутниковых геодезических измерений (определений)	0,10	Закрепление отсутствует
830	479497,63	316519,95	Метод спутниковых геодезических измерений (определений)	0,10	Закрепление отсутствует
831	479497,58	316520,64	Метод спутниковых геодезических измерений (определений)	0,10	Закрепление отсутствует
832	479497,47	316524,78	Метод спутниковых геодезических измерений (определений)	0,10	Закрепление отсутствует
833	479497,46	316525,41	Метод спутниковых геодезических измерений (определений)	0,10	Закрепление отсутствует
834	479497,43	316526,49	Метод спутниковых геодезических измерений (определений)	0,10	Закрепление отсутствует
835	479492,43	316526,35	Метод спутниковых геодезических измерений (определений)	0,10	Закрепление отсутствует
836	479492,46	316525,30	Метод спутниковых геодезических измерений (определений)	0,10	Закрепление отсутствует
837	479492,47	316524,68	Метод спутниковых геодезических измерений (определений)	0,10	Закрепление отсутствует
838	479492,58	316520,38	Метод спутниковых геодезических измерений (определений)	0,10	Закрепление отсутствует
839	479492,63	316519,80	Метод спутниковых геодезических измерений (определений)	0,10	Закрепление отсутствует
840	479492,62	316519,22	Метод спутниковых геодезических измерений (определений)	0,10	Закрепление отсутствует
841	479492,36	316514,40	Метод спутниковых геодезических измерений (определений)	0,10	Закрепление отсутствует
842	479492,55	316512,15	Метод спутниковых геодезических измерений (определений)	0,10	Закрепление отсутствует
843	479492,55	316504,51	Метод спутниковых геодезических измерений (определений)	0,10	Закрепление отсутствует
844	479492,43	316482,46	Метод спутниковых геодезических измерений (определений)	0,10	Закрепление отсутствует

ОПИСАНИЕ МЕСТОПОЛОЖЕНИЯ ГРАНИЦ

«Распределительный газопровод среднего и низкого давления с. п. Нестеровская Сунженский район Республика Ингушетия» (код стройки 06/847-2)

(наименование объекта, местоположение границ которого описано)

Сведения о местоположении границ объекта

1	2	3	4	5	6
845	479492,24	316475,52	Метод спутниковых геодезических измерений (определений)	0,10	Закрепление отсутствует
846	479492,82	316460,09	Метод спутниковых геодезических измерений (определений)	0,10	Закрепление отсутствует
847	479492,76	316453,70	Метод спутниковых геодезических измерений (определений)	0,10	Закрепление отсутствует
848	479493,47	316438,38	Метод спутниковых геодезических измерений (определений)	0,10	Закрепление отсутствует
849	479492,90	316428,65	Метод спутниковых геодезических измерений (определений)	0,10	Закрепление отсутствует
850	479493,52	316416,27	Метод спутниковых геодезических измерений (определений)	0,10	Закрепление отсутствует
851	479493,70	316403,92	Метод спутниковых геодезических измерений (определений)	0,10	Закрепление отсутствует
852	479493,88	316394,26	Метод спутниковых геодезических измерений (определений)	0,10	Закрепление отсутствует
853	479494,14	316378,44	Метод спутниковых геодезических измерений (определений)	0,10	Закрепление отсутствует
854	479494,38	316372,08	Метод спутниковых геодезических измерений (определений)	0,10	Закрепление отсутствует
855	479494,76	316352,73	Метод спутниковых геодезических измерений (определений)	0,10	Закрепление отсутствует
856	479495,01	316350,25	Метод спутниковых геодезических измерений (определений)	0,10	Закрепление отсутствует
857	479495,11	316328,32	Метод спутниковых геодезических измерений (определений)	0,10	Закрепление отсутствует
858	479495,54	316326,50	Метод спутниковых геодезических измерений (определений)	0,10	Закрепление отсутствует
859	479496,21	316302,61	Метод спутниковых геодезических измерений (определений)	0,10	Закрепление отсутствует
860	479496,22	316301,28	Метод спутниковых геодезических измерений (определений)	0,10	Закрепление отсутствует
861	479496,25	316300,16	Метод спутниковых геодезических измерений (определений)	0,10	Закрепление отсутствует

ОПИСАНИЕ МЕСТОПОЛОЖЕНИЯ ГРАНИЦ

«Распределительный газопровод среднего и низкого давления с. п. Нестеровская Сунженский район Республика Ингушетия» (код стройки 06/847-2)

(наименование объекта, местоположение границ которого описано)

Сведения о местоположении границ объекта

1	2	3	4	5	6
862	479496,73	316276,16	Метод спутниковых геодезических измерений (определений)	0,10	Закрепление отсутствует
863	479496,94	316269,58	Метод спутниковых геодезических измерений (определений)	0,10	Закрепление отсутствует
864	479497,59	316239,37	Метод спутниковых геодезических измерений (определений)	0,10	Закрепление отсутствует
865	479498,32	316225,63	Метод спутниковых геодезических измерений (определений)	0,10	Закрепление отсутствует
866	479498,84	316209,73	Метод спутниковых геодезических измерений (определений)	0,10	Закрепление отсутствует
867	479497,61	316158,81	Метод спутниковых геодезических измерений (определений)	0,10	Закрепление отсутствует
868	479497,14	316137,60	Метод спутниковых геодезических измерений (определений)	0,10	Закрепление отсутствует
869	479495,79	316092,69	Метод спутниковых геодезических измерений (определений)	0,10	Закрепление отсутствует
870	479489,20	316092,23	Метод спутниковых геодезических измерений (определений)	0,10	Закрепление отсутствует
871	479378,47	316088,10	Метод спутниковых геодезических измерений (определений)	0,10	Закрепление отсутствует
872	479365,96	316088,78	Метод спутниковых геодезических измерений (определений)	0,10	Закрепление отсутствует
873	479362,96	316112,43	Метод спутниковых геодезических измерений (определений)	0,10	Закрепление отсутствует
874	479360,75	316133,81	Метод спутниковых геодезических измерений (определений)	0,10	Закрепление отсутствует
875	479359,57	316141,82	Метод спутниковых геодезических измерений (определений)	0,10	Закрепление отсутствует
876	479357,86	316160,66	Метод спутниковых геодезических измерений (определений)	0,10	Закрепление отсутствует
877	479357,73	316162,50	Метод спутниковых геодезических измерений (определений)	0,10	Закрепление отсутствует
878	479355,88	316181,05	Метод спутниковых геодезических измерений (определений)	0,10	Закрепление отсутствует

ОПИСАНИЕ МЕСТОПОЛОЖЕНИЯ ГРАНИЦ

«Распределительный газопровод среднего и низкого давления с. п. Нестеровская Сунженский район Республика Ингушетия» (код стройки 06/847-2)

(наименование объекта, местоположение границ которого описано)

Сведения о местоположении границ объекта

1	2	3	4	5	6
879	479355,71	316181,47	Метод спутниковых геодезических измерений (определений)	0,10	Закрепление отсутствует
880	479341,79	316270,47	Метод спутниковых геодезических измерений (определений)	0,10	Закрепление отсутствует
881	479341,61	316272,78	Метод спутниковых геодезических измерений (определений)	0,10	Закрепление отсутствует
882	479337,25	316303,48	Метод спутниковых геодезических измерений (определений)	0,10	Закрепление отсутствует
883	479333,92	316327,71	Метод спутниковых геодезических измерений (определений)	0,10	Закрепление отсутствует
884	479331,04	316352,74	Метод спутниковых геодезических измерений (определений)	0,10	Закрепление отсутствует
885	479325,72	316393,53	Метод спутниковых геодезических измерений (определений)	0,10	Закрепление отсутствует
886	479325,53	316395,53	Метод спутниковых геодезических измерений (определений)	0,10	Закрепление отсутствует
887	479322,55	316419,88	Метод спутниковых геодезических измерений (определений)	0,10	Закрепление отсутствует
888	479320,49	316444,85	Метод спутниковых геодезических измерений (определений)	0,10	Закрепление отсутствует
889	479318,60	316469,36	Метод спутниковых геодезических измерений (определений)	0,10	Закрепление отсутствует
890	479318,57	316470,09	Метод спутниковых геодезических измерений (определений)	0,10	Закрепление отсутствует
891	479318,58	316470,90	Метод спутниковых геодезических измерений (определений)	0,10	Закрепление отсутствует
892	479318,27	316474,69	Метод спутниковых геодезических измерений (определений)	0,10	Закрепление отсутствует
893	479318,46	316475,74	Метод спутниковых геодезических измерений (определений)	0,10	Закрепление отсутствует
894	479313,55	316476,65	Метод спутниковых геодезических измерений (определений)	0,10	Закрепление отсутствует
895	479313,23	316474,95	Метод спутниковых геодезических измерений (определений)	0,10	Закрепление отсутствует

ОПИСАНИЕ МЕСТОПОЛОЖЕНИЯ ГРАНИЦ

«Распределительный газопровод среднего и низкого давления с. п. Нестеровская Сунженский район Республика Ингушетия» (код стройки 06/847-2)

(наименование объекта, местоположение границ которого описано)

Сведения о местоположении границ объекта

1	2	3	4	5	6
896	479313,58	316470,75	Метод спутниковых геодезических измерений (определений)	0,10	Закрепление отсутствует
897	479313,56	316470,03	Метод спутниковых геодезических измерений (определений)	0,10	Закрепление отсутствует
898	479313,61	316469,05	Метод спутниковых геодезических измерений (определений)	0,10	Закрепление отсутствует
899	479315,50	316444,45	Метод спутниковых геодезических измерений (определений)	0,10	Закрепление отсутствует
900	479317,57	316419,37	Метод спутниковых геодезических измерений (определений)	0,10	Закрепление отсутствует
901	479320,56	316394,99	Метод спутниковых геодезических измерений (определений)	0,10	Закрепление отсутствует
902	479320,75	316392,97	Метод спутниковых геодезических измерений (определений)	0,10	Закрепление отсутствует
903	479326,08	316352,13	Метод спутниковых геодезических измерений (определений)	0,10	Закрепление отсутствует
904	479328,96	316327,08	Метод спутниковых геодезических измерений (определений)	0,10	Закрепление отсутствует
905	479332,30	316302,79	Метод спутниковых геодезических измерений (определений)	0,10	Закрепление отсутствует
906	479336,63	316272,24	Метод спутниковых геодезических измерений (определений)	0,10	Закрепление отсутствует
907	479336,82	316269,88	Метод спутниковых геодезических измерений (определений)	0,10	Закрепление отсутствует
908	479350,86	316180,13	Метод спутниковых геодезических измерений (определений)	0,10	Закрепление отсутствует
909	479350,97	316179,84	Метод спутниковых геодезических измерений (определений)	0,10	Закрепление отсутствует
910	479352,75	316162,08	Метод спутниковых геодезических измерений (определений)	0,10	Закрепление отсутствует
911	479352,87	316160,27	Метод спутниковых геодезических измерений (определений)	0,10	Закрепление отсутствует
912	479354,60	316141,22	Метод спутниковых геодезических измерений (определений)	0,10	Закрепление отсутствует

ОПИСАНИЕ МЕСТОПОЛОЖЕНИЯ ГРАНИЦ

«Распределительный газопровод среднего и низкого давления с. п. Нестеровская Сунженский район Республика Ингушетия» (код стройки 06/847-2)

(наименование объекта, местоположение границ которого описано)

Сведения о местоположении границ объекта

1	2	3	4	5	6
913	479355,79	316133,19	Метод спутниковых геодезических измерений (определений)	0,10	Закрепление отсутствует
914	479357,99	316111,86	Метод спутниковых геодезических измерений (определений)	0,10	Закрепление отсутствует
915	479361,05	316087,55	Метод спутниковых геодезических измерений (определений)	0,10	Закрепление отсутствует
916	479361,37	316084,03	Метод спутниковых геодезических измерений (определений)	0,10	Закрепление отсутствует
917	479378,42	316083,09	Метод спутниковых геодезических измерений (определений)	0,10	Закрепление отсутствует
918	479489,47	316087,23	Метод спутниковых геодезических измерений (определений)	0,10	Закрепление отсутствует
919	479498,83	316087,89	Метод спутниковых геодезических измерений (определений)	0,10	Закрепление отсутствует
920	479537,12	316089,09	Метод спутниковых геодезических измерений (определений)	0,10	Закрепление отсутствует
921	479578,10	316092,75	Метод спутниковых геодезических измерений (определений)	0,10	Закрепление отсутствует
922	479579,02	316092,54	Метод спутниковых геодезических измерений (определений)	0,10	Закрепление отсутствует
923	479580,46	316092,76	Метод спутниковых геодезических измерений (определений)	0,10	Закрепление отсутствует
924	479582,64	316093,30	Метод спутниковых геодезических измерений (определений)	0,10	Закрепление отсутствует
925	479581,32	316072,54	Метод спутниковых геодезических измерений (определений)	0,10	Закрепление отсутствует
926	479581,31	316062,75	Метод спутниковых геодезических измерений (определений)	0,10	Закрепление отсутствует
927	479579,65	316041,40	Метод спутниковых геодезических измерений (определений)	0,10	Закрепление отсутствует
928	479578,93	316039,60	Метод спутниковых геодезических измерений (определений)	0,10	Закрепление отсутствует
929	479577,62	316021,10	Метод спутниковых геодезических измерений (определений)	0,10	Закрепление отсутствует

ОПИСАНИЕ МЕСТОПОЛОЖЕНИЯ ГРАНИЦ

«Распределительный газопровод среднего и низкого давления с. п. Нестеровская Сунженский район Республика Ингушетия» (код стройки 06/847-2)

(наименование объекта, местоположение границ которого описано)

Сведения о местоположении границ объекта

1	2	3	4	5	6
930	479575,86	315990,37	Метод спутниковых геодезических измерений (определений)	0,10	Закрепление отсутствует
931	479574,89	315975,59	Метод спутниковых геодезических измерений (определений)	0,10	Закрепление отсутствует
932	479572,16	315931,88	Метод спутниковых геодезических измерений (определений)	0,10	Закрепление отсутствует
933	479571,80	315931,21	Метод спутниковых геодезических измерений (определений)	0,10	Закрепление отсутствует
934	479571,02	315905,72	Метод спутниковых геодезических измерений (определений)	0,10	Закрепление отсутствует
935	479569,24	315862,80	Метод спутниковых геодезических измерений (определений)	0,10	Закрепление отсутствует
936	479568,29	315858,38	Метод спутниковых геодезических измерений (определений)	0,10	Закрепление отсутствует
937	479568,90	315857,97	Метод спутниковых геодезических измерений (определений)	0,10	Закрепление отсутствует
938	479567,76	315834,69	Метод спутниковых геодезических измерений (определений)	0,10	Закрепление отсутствует
939	479566,74	315819,38	Метод спутниковых геодезических измерений (определений)	0,10	Закрепление отсутствует
940	479566,82	315812,35	Метод спутниковых геодезических измерений (определений)	0,10	Закрепление отсутствует
941	479561,41	315787,52	Метод спутниковых геодезических измерений (определений)	0,10	Закрепление отсутствует
942	479561,27	315786,92	Метод спутниковых геодезических измерений (определений)	0,10	Закрепление отсутствует
943	479559,34	315760,50	Метод спутниковых геодезических измерений (определений)	0,10	Закрепление отсутствует
944	479558,09	315740,32	Метод спутниковых геодезических измерений (определений)	0,10	Закрепление отсутствует
945	479557,65	315735,42	Метод спутниковых геодезических измерений (определений)	0,10	Закрепление отсутствует
946	479557,61	315734,96	Метод спутниковых геодезических измерений (определений)	0,10	Закрепление отсутствует

ОПИСАНИЕ МЕСТОПОЛОЖЕНИЯ ГРАНИЦ

«Распределительный газопровод среднего и низкого давления с. п. Нестеровская Сунженский район Республика Ингушетия» (код стройки 06/847-2)

(наименование объекта, местоположение границ которого описано)

Сведения о местоположении границ объекта

1	2	3	4	5	6
947	479557,30	315732,50	Метод спутниковых геодезических измерений (определений)	0,10	Закрепление отсутствует
948	479555,97	315702,26	Метод спутниковых геодезических измерений (определений)	0,10	Закрепление отсутствует
949	479555,58	315681,32	Метод спутниковых геодезических измерений (определений)	0,10	Закрепление отсутствует
950	479555,54	315680,78	Метод спутниковых геодезических измерений (определений)	0,10	Закрепление отсутствует
951	479554,33	315665,30	Метод спутниковых геодезических измерений (определений)	0,10	Закрепление отсутствует
952	479554,19	315664,70	Метод спутниковых геодезических измерений (определений)	0,10	Закрепление отсутствует
953	479553,52	315641,18	Метод спутниковых геодезических измерений (определений)	0,10	Закрепление отсутствует
954	479552,41	315620,28	Метод спутниковых геодезических измерений (определений)	0,10	Закрепление отсутствует
955	479552,36	315619,63	Метод спутниковых геодезических измерений (определений)	0,10	Закрепление отсутствует
956	479552,35	315602,67	Метод спутниковых геодезических измерений (определений)	0,10	Закрепление отсутствует
957	479551,44	315598,79	Метод спутниковых геодезических измерений (определений)	0,10	Закрепление отсутствует
958	479549,61	315565,50	Метод спутниковых геодезических измерений (определений)	0,10	Закрепление отсутствует
959	479549,37	315559,78	Метод спутниковых геодезических измерений (определений)	0,10	Закрепление отсутствует
960	479548,42	315542,25	Метод спутниковых геодезических измерений (определений)	0,10	Закрепление отсутствует
961	479548,28	315533,40	Метод спутниковых геодезических измерений (определений)	0,10	Закрепление отсутствует
962	479548,21	315532,60	Метод спутниковых геодезических измерений (определений)	0,10	Закрепление отсутствует
963	479548,11	315531,78	Метод спутниковых геодезических измерений (определений)	0,10	Закрепление отсутствует

ОПИСАНИЕ МЕСТОПОЛОЖЕНИЯ ГРАНИЦ

«Распределительный газопровод среднего и низкого давления с. п. Нестеровская Сунженский район Республика Ингушетия» (код стройки 06/847-2)

(наименование объекта, местоположение границ которого описано)

Сведения о местоположении границ объекта

1	2	3	4	5	6
396	479553,08	315531,17	Метод спутниковых геодезических измерений (определений)	0,10	Закрепление отсутствует
964	479779,44	313875,04	Метод спутниковых геодезических измерений (определений)	0,10	Закрепление отсутствует
965	479784,24	313876,43	Метод спутниковых геодезических измерений (определений)	0,10	Закрепление отсутствует
966	479783,74	313878,17	Метод спутниковых геодезических измерений (определений)	0,10	Закрепление отсутствует
967	479783,54	313878,62	Метод спутниковых геодезических измерений (определений)	0,10	Закрепление отсутствует
968	479775,69	313903,38	Метод спутниковых геодезических измерений (определений)	0,10	Закрепление отсутствует
969	479774,57	313906,91	Метод спутниковых геодезических измерений (определений)	0,10	Закрепление отсутствует
970	479773,88	313908,50	Метод спутниковых геодезических измерений (определений)	0,10	Закрепление отсутствует
971	479772,30	313912,72	Метод спутниковых геодезических измерений (определений)	0,10	Закрепление отсутствует
972	479760,55	313940,35	Метод спутниковых геодезических измерений (определений)	0,10	Закрепление отсутствует
973	479760,39	313941,08	Метод спутниковых геодезических измерений (определений)	0,10	Закрепление отсутствует
974	479752,46	313958,63	Метод спутниковых геодезических измерений (определений)	0,10	Закрепление отсутствует
975	479748,60	313967,41	Метод спутниковых геодезических измерений (определений)	0,10	Закрепление отсутствует
976	479743,34	313979,26	Метод спутниковых геодезических измерений (определений)	0,10	Закрепление отсутствует
977	479737,36	313993,36	Метод спутниковых геодезических измерений (определений)	0,10	Закрепление отсутствует
978	479721,58	314027,75	Метод спутниковых геодезических измерений (определений)	0,10	Закрепление отсутствует

ОПИСАНИЕ МЕСТОПОЛОЖЕНИЯ ГРАНИЦ

«Распределительный газопровод среднего и низкого давления с. п. Нестеровская Сунженский район Республика Ингушетия» (код стройки 06/847-2)

(наименование объекта, местоположение границ которого описано)

Сведения о местоположении границ объекта

1	2	3	4	5	6
979	479721,12	314028,51	Метод спутниковых геодезических измерений (определений)	0,10	Закрепление отсутствует
980	479718,23	314035,01	Метод спутниковых геодезических измерений (определений)	0,10	Закрепление отсутствует
981	479713,85	314043,82	Метод спутниковых геодезических измерений (определений)	0,10	Закрепление отсутствует
982	479706,78	314062,00	Метод спутниковых геодезических измерений (определений)	0,10	Закрепление отсутствует
983	479696,65	314085,93	Метод спутниковых геодезических измерений (определений)	0,10	Закрепление отсутствует
984	479701,74	314088,45	Метод спутниковых геодезических измерений (определений)	0,10	Закрепление отсутствует
985	479694,15	314103,91	Метод спутниковых геодезических измерений (определений)	0,10	Закрепление отсутствует
986	479698,06	314106,00	Метод спутниковых геодезических измерений (определений)	0,10	Закрепление отсутствует
987	479775,30	314151,47	Метод спутниковых геодезических измерений (определений)	0,10	Закрепление отсутствует
988	479803,47	314167,94	Метод спутниковых геодезических измерений (определений)	0,10	Закрепление отсутствует
989	479804,73	314168,62	Метод спутниковых геодезических измерений (определений)	0,10	Закрепление отсутствует
990	479807,06	314169,69	Метод спутниковых геодезических измерений (определений)	0,10	Закрепление отсутствует
991	479813,15	314153,62	Метод спутниковых геодезических измерений (определений)	0,10	Закрепление отсутствует
992	479816,96	314144,26	Метод спутниковых геодезических измерений (определений)	0,10	Закрепление отсутствует
993	479817,27	314143,29	Метод спутниковых геодезических измерений (определений)	0,10	Закрепление отсутствует
994	479817,69	314142,67	Метод спутниковых геодезических измерений (определений)	0,10	Закрепление отсутствует
995	479830,20	314110,05	Метод спутниковых геодезических измерений (определений)	0,10	Закрепление отсутствует

ОПИСАНИЕ МЕСТОПОЛОЖЕНИЯ ГРАНИЦ

«Распределительный газопровод среднего и низкого давления с. п. Нестеровская Сунженский район Республика Ингушетия» (код стройки 06/847-2)

(наименование объекта, местоположение границ которого описано)

Сведения о местоположении границ объекта

1	2	3	4	5	6
996	479830,95	314107,55	Метод спутниковых геодезических измерений (определений)	0,10	Закрепление отсутствует
997	479842,44	314078,67	Метод спутниковых геодезических измерений (определений)	0,10	Закрепление отсутствует
998	479848,42	314063,94	Метод спутниковых геодезических измерений (определений)	0,10	Закрепление отсутствует
999	479858,26	314038,02	Метод спутниковых геодезических измерений (определений)	0,10	Закрепление отсутствует
1000	479866,52	314013,00	Метод спутниковых геодезических измерений (определений)	0,10	Закрепление отсутствует
1001	479875,92	313990,31	Метод спутниковых геодезических измерений (определений)	0,10	Закрепление отсутствует
1002	479883,19	313970,85	Метод спутниковых геодезических измерений (определений)	0,10	Закрепление отсутствует
1003	479885,22	313965,50	Метод спутниковых геодезических измерений (определений)	0,10	Закрепление отсутствует
1004	479894,13	313942,53	Метод спутниковых геодезических измерений (определений)	0,10	Закрепление отсутствует
1005	479901,35	313922,64	Метод спутниковых геодезических измерений (определений)	0,10	Закрепление отсутствует
1006	479901,55	313921,78	Метод спутниковых геодезических измерений (определений)	0,10	Закрепление отсутствует
1007	479903,80	313917,01	Метод спутниковых геодезических измерений (определений)	0,10	Закрепление отсутствует
1008	479908,32	313919,14	Метод спутниковых геодезических измерений (определений)	0,10	Закрепление отсутствует
1009	479906,30	313923,41	Метод спутниковых геодезических измерений (определений)	0,10	Закрепление отсутствует
1010	479906,16	313924,06	Метод спутниковых геодезических измерений (определений)	0,10	Закрепление отсутствует
1011	479898,81	313944,29	Метод спутниковых геодезических измерений (определений)	0,10	Закрепление отсутствует
1012	479889,88	313967,29	Метод спутниковых геодезических измерений (определений)	0,10	Закрепление отсутствует

ОПИСАНИЕ МЕСТОПОЛОЖЕНИЯ ГРАНИЦ

«Распределительный газопровод среднего и низкого давления с. п. Нестеровская Сунженский район Республика Ингушетия» (код стройки 06/847-2)

(наименование объекта, местоположение границ которого описано)

Сведения о местоположении границ объекта

1	2	3	4	5	6
1013	479887,87	313972,61	Метод спутниковых геодезических измерений (определений)	0,10	Закрепление отсутствует
1014	479880,57	313992,14	Метод спутниковых геодезических измерений (определений)	0,10	Закрепление отсутствует
1015	479871,21	314014,74	Метод спутниковых геодезических измерений (определений)	0,10	Закрепление отсутствует
1016	479862,98	314039,69	Метод спутниковых геодезических измерений (определений)	0,10	Закрепление отсутствует
1017	479853,07	314065,77	Метод спутниковых геодезических измерений (определений)	0,10	Закрепление отсутствует
1018	479847,08	314080,54	Метод спутниковых геодезических измерений (определений)	0,10	Закрепление отсутствует
1019	479835,67	314109,19	Метод спутниковых геодезических измерений (определений)	0,10	Закрепление отсутствует
1020	479834,94	314111,66	Метод спутниковых геодезических измерений (определений)	0,10	Закрепление отсутствует
1021	479822,16	314144,99	Метод спутниковых геодезических измерений (определений)	0,10	Закрепление отсутствует
1022	479821,81	314145,51	Метод спутниковых геодезических измерений (определений)	0,10	Закрепление отсутствует
1023	479821,65	314145,98	Метод спутниковых геодезических измерений (определений)	0,10	Закрепление отсутствует
1024	479817,78	314155,51	Метод спутниковых геодезических измерений (определений)	0,10	Закрепление отсутствует
1025	479810,41	314173,59	Метод спутниковых геодезических измерений (определений)	0,10	Закрепление отсутствует
1026	479808,73	314175,95	Метод спутниковых геодезических измерений (определений)	0,10	Закрепление отсутствует
1027	479802,48	314173,09	Метод спутниковых геодезических измерений (определений)	0,10	Закрепление отсутствует
1028	479801,01	314172,29	Метод спутниковых геодезических измерений (определений)	0,10	Закрепление отсутствует
1029	479772,77	314155,79	Метод спутниковых геодезических измерений (определений)	0,10	Закрепление отсутствует

ОПИСАНИЕ МЕСТОПОЛОЖЕНИЯ ГРАНИЦ

«Распределительный газопровод среднего и низкого давления с. п. Нестеровская Сунженский район Республика Ингушетия» (код стройки 06/847-2)

(наименование объекта, местоположение границ которого описано)

Сведения о местоположении границ объекта

1	2	3	4	5	6
1030	479691,91	314108,47	Метод спутниковых геодезических измерений (определений)	0,10	Закрепление отсутствует
1031	479687,24	314106,29	Метод спутниковых геодезических измерений (определений)	0,10	Закрепление отсутствует
1032	479686,13	314107,28	Метод спутниковых геодезических измерений (определений)	0,10	Закрепление отсутствует
1033	479685,60	314109,05	Метод спутниковых геодезических измерений (определений)	0,10	Закрепление отсутствует
1034	479656,92	314096,98	Метод спутниковых геодезических измерений (определений)	0,10	Закрепление отсутствует
1035	479608,20	314087,26	Метод спутниковых геодезических измерений (определений)	0,10	Закрепление отсутствует
1036	479575,63	314080,19	Метод спутниковых геодезических измерений (определений)	0,10	Закрепление отсутствует
1037	479574,86	314079,89	Метод спутниковых геодезических измерений (определений)	0,10	Закрепление отсутствует
1038	479574,08	314079,66	Метод спутниковых геодезических измерений (определений)	0,10	Закрепление отсутствует
1039	479572,73	314079,14	Метод спутниковых геодезических измерений (определений)	0,10	Закрепление отсутствует
1040	479562,73	314078,14	Метод спутниковых геодезических измерений (определений)	0,10	Закрепление отсутствует
1041	479558,48	314076,84	Метод спутниковых геодезических измерений (определений)	0,10	Закрепление отсутствует
1042	479523,92	314071,42	Метод спутниковых геодезических измерений (определений)	0,10	Закрепление отсутствует
1043	479485,79	314064,26	Метод спутниковых геодезических измерений (определений)	0,10	Закрепление отсутствует
1044	479451,45	314057,74	Метод спутниковых геодезических измерений (определений)	0,10	Закрепление отсутствует
1045	479449,61	314057,49	Метод спутниковых геодезических измерений (определений)	0,10	Закрепление отсутствует
1046	479409,29	314050,09	Метод спутниковых геодезических измерений (определений)	0,10	Закрепление отсутствует

ОПИСАНИЕ МЕСТОПОЛОЖЕНИЯ ГРАНИЦ

«Распределительный газопровод среднего и низкого давления с. п. Нестеровская Сунженский район Республика Ингушетия» (код стройки 06/847-2)

(наименование объекта, местоположение границ которого описано)

Сведения о местоположении границ объекта

1	2	3	4	5	6
1047	479325,84	314035,03	Метод спутниковых геодезических измерений (определений)	0,10	Закрепление отсутствует
1048	479327,16	314032,54	Метод спутниковых геодезических измерений (определений)	0,10	Закрепление отсутствует
1049	479331,79	314011,43	Метод спутниковых геодезических измерений (определений)	0,10	Закрепление отсутствует
1050	479332,49	314007,83	Метод спутниковых геодезических измерений (определений)	0,10	Закрепление отсутствует
1051	479333,06	314003,65	Метод спутниковых геодезических измерений (определений)	0,10	Закрепление отсутствует
1052	479334,37	313991,16	Метод спутниковых геодезических измерений (определений)	0,10	Закрепление отсутствует
1053	479340,45	313961,26	Метод спутниковых геодезических измерений (определений)	0,10	Закрепление отсутствует
1054	479341,20	313953,80	Метод спутниковых геодезических измерений (определений)	0,10	Закрепление отсутствует
1055	479345,36	313937,83	Метод спутниковых геодезических измерений (определений)	0,10	Закрепление отсутствует
1056	479348,29	313925,03	Метод спутниковых геодезических измерений (определений)	0,10	Закрепление отсутствует
1057	479348,52	313924,20	Метод спутниковых геодезических измерений (определений)	0,10	Закрепление отсутствует
1058	479353,44	313925,60	Метод спутниковых геодезических измерений (определений)	0,10	Закрепление отсутствует
1059	479353,08	313926,51	Метод спутниковых геодезических измерений (определений)	0,10	Закрепление отсутствует
1060	479350,22	313939,02	Метод спутниковых геодезических измерений (определений)	0,10	Закрепление отсутствует
1061	479346,14	313954,69	Метод спутниковых геодезических измерений (определений)	0,10	Закрепление отсутствует
1062	479345,40	313962,01	Метод спутниковых геодезических измерений (определений)	0,10	Закрепление отсутствует
1063	479339,32	313991,93	Метод спутниковых геодезических измерений (определений)	0,10	Закрепление отсутствует

ОПИСАНИЕ МЕСТОПОЛОЖЕНИЯ ГРАНИЦ

«Распределительный газопровод среднего и низкого давления с. п. Нестеровская Сунженский район Республика Ингушетия» (код стройки 06/847-2)

(наименование объекта, местоположение границ которого описано)

Сведения о местоположении границ объекта

1	2	3	4	5	6
1064	479338,02	314004,25	Метод спутниковых геодезических измерений (определений)	0,10	Закрепление отсутствует
1065	479337,43	314008,65	Метод спутниковых геодезических измерений (определений)	0,10	Закрепление отсутствует
1066	479336,69	314012,44	Метод спутниковых геодезических измерений (определений)	0,10	Закрепление отсутствует
1067	479333,46	314031,33	Метод спутниковых геодезических измерений (определений)	0,10	Закрепление отсутствует
1068	479410,18	314045,17	Метод спутниковых геодезических измерений (определений)	0,10	Закрепление отсутствует
1069	479449,62	314052,40	Метод спутниковых геодезических измерений (определений)	0,10	Закрепление отсутствует
1070	479456,20	314025,13	Метод спутниковых геодезических измерений (определений)	0,10	Закрепление отсутствует
1071	479456,35	314023,84	Метод спутниковых геодезических измерений (определений)	0,10	Закрепление отсутствует
1072	479456,55	314022,46	Метод спутниковых геодезических измерений (определений)	0,10	Закрепление отсутствует
1073	479456,76	314021,86	Метод спутниковых геодезических измерений (определений)	0,10	Закрепление отсутствует
1074	479460,69	314007,00	Метод спутниковых геодезических измерений (определений)	0,10	Закрепление отсутствует
1075	479469,05	313966,58	Метод спутниковых геодезических измерений (определений)	0,10	Закрепление отсутствует
1076	479469,18	313966,20	Метод спутниковых геодезических измерений (определений)	0,10	Закрепление отсутствует
1077	479469,23	313965,98	Метод спутниковых геодезических измерений (определений)	0,10	Закрепление отсутствует
1078	479473,61	313947,25	Метод спутниковых геодезических измерений (определений)	0,10	Закрепление отсутствует
1079	479477,82	313928,28	Метод спутниковых геодезических измерений (определений)	0,10	Закрепление отсутствует
1080	479477,77	313927,70	Метод спутниковых геодезических измерений (определений)	0,10	Закрепление отсутствует

ОПИСАНИЕ МЕСТОПОЛОЖЕНИЯ ГРАНИЦ

«Распределительный газопровод среднего и низкого давления с. п. Нестеровская Сунженский район Республика Ингушетия» (код стройки 06/847-2)

(наименование объекта, местоположение границ которого описано)

Сведения о местоположении границ объекта

1	2	3	4	5	6
1081	479478,57	313925,47	Метод спутниковых геодезических измерений (определений)	0,10	Закрепление отсутствует
1082	479484,09	313906,73	Метод спутниковых геодезических измерений (определений)	0,10	Закрепление отсутствует
1083	479484,26	313904,74	Метод спутниковых геодезических измерений (определений)	0,10	Закрепление отсутствует
1084	479484,53	313904,09	Метод спутниковых геодезических измерений (определений)	0,10	Закрепление отсутствует
1085	479484,77	313903,12	Метод спутниковых геодезических измерений (определений)	0,10	Закрепление отсутствует
1086	479489,62	313904,33	Метод спутниковых геодезических измерений (определений)	0,10	Закрепление отсутствует
1087	479489,29	313905,64	Метод спутниковых геодезических измерений (определений)	0,10	Закрепление отсутствует
1088	479489,18	313905,92	Метод спутниковых геодезических измерений (определений)	0,10	Закрепление отсутствует
1089	479489,03	313907,65	Метод спутниковых геодезических измерений (определений)	0,10	Закрепление отсутствует
1090	479483,33	313927,02	Метод спутниковых геодезических измерений (определений)	0,10	Закрепление отсутствует
1091	479482,85	313928,35	Метод спутниковых геодезических измерений (определений)	0,10	Закрепление отсутствует
1092	479482,87	313928,61	Метод спутниковых геодезических измерений (определений)	0,10	Закрепление отсутствует
1093	479478,48	313948,36	Метод спутниковых геодезических измерений (определений)	0,10	Закрепление отсутствует
1094	479474,11	313967,04	Метод спутниковых геодезических измерений (определений)	0,10	Закрепление отсутствует
1095	479474,02	313967,51	Метод спутниковых геодезических измерений (определений)	0,10	Закрепление отсутствует
1096	479473,88	313967,91	Метод спутниковых геодезических измерений (определений)	0,10	Закрепление отсутствует
1097	479465,56	314008,15	Метод спутниковых геодезических измерений (определений)	0,10	Закрепление отсутствует

ОПИСАНИЕ МЕСТОПОЛОЖЕНИЯ ГРАНИЦ

«Распределительный газопровод среднего и низкого давления с. п. Нестеровская Сунженский район Республика Ингушетия» (код стройки 06/847-2)

(наименование объекта, местоположение границ которого описано)

Сведения о местоположении границ объекта

1	2	3	4	5	6
1098	479461,54	314023,34	Метод спутниковых геодезических измерений (определений)	0,10	Закрепление отсутствует
1099	479461,43	314023,66	Метод спутниковых геодезических измерений (определений)	0,10	Закрепление отсутствует
1100	479461,31	314024,48	Метод спутниковых геодезических измерений (определений)	0,10	Закрепление отсутствует
1101	479461,13	314026,01	Метод спутниковых геодезических измерений (определений)	0,10	Закрепление отсутствует
1102	479454,56	314053,24	Метод спутниковых геодезических измерений (определений)	0,10	Закрепление отсутствует
1103	479486,72	314059,35	Метод спутниковых геодезических измерений (определений)	0,10	Закрепление отсутствует
1104	479524,77	314066,49	Метод спутниковых геодезических измерений (определений)	0,10	Закрепление отсутствует
1105	479559,61	314071,96	Метод спутниковых геодезических измерений (определений)	0,10	Закрепление отсутствует
1106	479563,72	314073,21	Метод спутниковых геодезических измерений (определений)	0,10	Закрепление отсутствует
1107	479571,04	314073,95	Метод спутниковых геодезических измерений (определений)	0,10	Закрепление отсутствует
1108	479579,94	314041,57	Метод спутниковых геодезических измерений (определений)	0,10	Закрепление отсутствует
1109	479584,28	314026,62	Метод спутниковых геодезических измерений (определений)	0,10	Закрепление отсутствует
1110	479584,38	314026,04	Метод спутниковых геодезических измерений (определений)	0,10	Закрепление отсутствует
1111	479586,36	314021,13	Метод спутниковых геодезических измерений (определений)	0,10	Закрепление отсутствует
1112	479592,78	314001,93	Метод спутниковых геодезических измерений (определений)	0,10	Закрепление отсутствует
1113	479596,36	313988,21	Метод спутниковых геодезических измерений (определений)	0,10	Закрепление отсутствует
1114	479598,57	313982,05	Метод спутниковых геодезических измерений (определений)	0,10	Закрепление отсутствует

ОПИСАНИЕ МЕСТОПОЛОЖЕНИЯ ГРАНИЦ

«Распределительный газопровод среднего и низкого давления с. п. Нестеровская Сунженский район Республика Ингушетия» (код стройки 06/847-2)

(наименование объекта, местоположение границ которого описано)

Сведения о местоположении границ объекта

1	2	3	4	5	6
1115	479602,26	313970,74	Метод спутниковых геодезических измерений (определений)	0,10	Закрепление отсутствует
1116	479604,00	313963,94	Метод спутниковых геодезических измерений (определений)	0,10	Закрепление отсутствует
1117	479610,77	313940,36	Метод спутниковых геодезических измерений (определений)	0,10	Закрепление отсутствует
1118	479610,85	313939,61	Метод спутниковых геодезических измерений (определений)	0,10	Закрепление отсутствует
1119	479613,08	313933,07	Метод спутниковых геодезических измерений (определений)	0,10	Закрепление отсутствует
1120	479618,15	313915,39	Метод спутниковых геодезических измерений (определений)	0,10	Закрепление отсутствует
1121	479618,41	313914,47	Метод спутниковых геодезических измерений (определений)	0,10	Закрепление отсутствует
1122	479618,69	313913,67	Метод спутниковых геодезических измерений (определений)	0,10	Закрепление отсутствует
1123	479619,21	313912,16	Метод спутниковых геодезических измерений (определений)	0,10	Закрепление отсутствует
1124	479623,88	313894,81	Метод спутниковых геодезических измерений (определений)	0,10	Закрепление отсутствует
1125	479625,60	313889,86	Метод спутниковых геодезических измерений (определений)	0,10	Закрепление отсутствует
1126	479625,75	313889,23	Метод спутниковых геодезических измерений (определений)	0,10	Закрепление отсутствует
1127	479626,06	313887,92	Метод спутниковых геодезических измерений (определений)	0,10	Закрепление отсутствует
1128	479630,93	313889,06	Метод спутниковых геодезических измерений (определений)	0,10	Закрепление отсутствует
1129	479630,61	313890,40	Метод спутниковых геодезических измерений (определений)	0,10	Закрепление отсутствует
1130	479630,40	313891,28	Метод спутниковых геодезических измерений (определений)	0,10	Закрепление отсутствует
1131	479628,67	313896,28	Метод спутниковых геодезических измерений (определений)	0,10	Закрепление отсутствует

ОПИСАНИЕ МЕСТОПОЛОЖЕНИЯ ГРАНИЦ

«Распределительный газопровод среднего и низкого давления с. п. Нестеровская Сунженский район Республика Ингушетия» (код стройки 06/847-2)

(наименование объекта, местоположение границ которого описано)

Сведения о местоположении границ объекта

1	2	3	4	5	6
1132	479623,99	313913,62	Метод спутниковых геодезических измерений (определений)	0,10	Закрепление отсутствует
1133	479623,41	313915,32	Метод спутниковых геодезических измерений (определений)	0,10	Закрепление отсутствует
1134	479623,17	313915,99	Метод спутниковых геодезических измерений (определений)	0,10	Закрепление отсутствует
1135	479622,96	313916,76	Метод спутниковых геодезических измерений (определений)	0,10	Закрепление отсутствует
1136	479617,85	313934,57	Метод спутниковых геодезических измерений (определений)	0,10	Закрепление отсутствует
1137	479615,76	313940,71	Метод спутниковых геодезических измерений (определений)	0,10	Закрепление отсутствует
1138	479615,69	313941,33	Метод спутниковых геодезических измерений (определений)	0,10	Закрепление отсутствует
1139	479608,83	313965,25	Метод спутниковых геодезических измерений (определений)	0,10	Закрепление отсутствует
1140	479607,06	313972,14	Метод спутниковых геодезических измерений (определений)	0,10	Закрепление отсутствует
1141	479603,30	313983,67	Метод спутниковых геодезических измерений (определений)	0,10	Закрепление отсутствует
1142	479601,14	313989,69	Метод спутниковых геодезических измерений (определений)	0,10	Закрепление отсутствует
1143	479597,57	314003,36	Метод спутниковых геодезических измерений (определений)	0,10	Закрепление отсутствует
1144	479591,06	314022,86	Метод спутниковых геодезических измерений (определений)	0,10	Закрепление отсутствует
1145	479589,21	314027,44	Метод спутниковых геодезических измерений (определений)	0,10	Закрепление отсутствует
1146	479589,15	314027,76	Метод спутниковых геодезических измерений (определений)	0,10	Закрепление отсутствует
1147	479584,75	314042,93	Метод спутниковых геодезических измерений (определений)	0,10	Закрепление отсутствует
1148	479575,94	314075,00	Метод спутниковых геодезических измерений (определений)	0,10	Закрепление отсутствует

ОПИСАНИЕ МЕСТОПОЛОЖЕНИЯ ГРАНИЦ

«Распределительный газопровод среднего и низкого давления с. п. Нестеровская Сунженский район Республика Ингушетия» (код стройки 06/847-2)

(наименование объекта, местоположение границ которого описано)

Сведения о местоположении границ объекта

1	2	3	4	5	6
1149	479576,48	314075,16	Метод спутниковых геодезических измерений (определений)	0,10	Закрепление отсутствует
1150	479577,07	314075,39	Метод спутниковых геодезических измерений (определений)	0,10	Закрепление отсутствует
1151	479609,22	314082,37	Метод спутниковых геодезических измерений (определений)	0,10	Закрепление отсутствует
1152	479658,39	314092,18	Метод спутниковых геодезических измерений (определений)	0,10	Закрепление отсутствует
1153	479673,15	314098,39	Метод спутниковых геодезических измерений (определений)	0,10	Закрепление отсутствует
1154	479682,59	314078,94	Метод спутниковых геодезических измерений (определений)	0,10	Закрепление отсутствует
1155	479692,17	314083,70	Метод спутниковых геодезических измерений (определений)	0,10	Закрепление отсутствует
1156	479702,15	314060,12	Метод спутниковых геодезических измерений (определений)	0,10	Закрепление отсутствует
1157	479709,28	314041,79	Метод спутниковых геодезических измерений (определений)	0,10	Закрепление отсутствует
1158	479713,70	314032,88	Метод спутниковых геодезических измерений (определений)	0,10	Закрепление отсутствует
1159	479716,67	314026,21	Метод спутниковых геодезических измерений (определений)	0,10	Закрепление отсутствует
1160	479717,14	314025,42	Метод спутниковых геодезических измерений (определений)	0,10	Закрепление отсутствует
1161	479732,78	313991,34	Метод спутниковых геодезических измерений (определений)	0,10	Закрепление отсутствует
1162	479738,76	313977,27	Метод спутниковых геодезических измерений (определений)	0,10	Закрепление отсутствует
1163	479744,02	313965,39	Метод спутниковых геодезических измерений (определений)	0,10	Закрепление отсутствует
1164	479747,90	313956,59	Метод спутниковых геодезических измерений (определений)	0,10	Закрепление отсутствует
1165	479755,62	313939,49	Метод спутниковых геодезических измерений (определений)	0,10	Закрепление отсутствует

ОПИСАНИЕ МЕСТОПОЛОЖЕНИЯ ГРАНИЦ

«Распределительный газопровод среднего и низкого давления с. п. Нестеровская Сунженский район Республика Ингушетия» (код стройки 06/847-2)

(наименование объекта, местоположение границ которого описано)

Сведения о местоположении границ объекта

1	2	3	4	5	6
1166	479755,77	313938,81	Метод спутниковых геодезических измерений (определений)	0,10	Закрепление отсутствует
1167	479767,66	313910,87	Метод спутниковых геодезических измерений (определений)	0,10	Закрепление отсутствует
1168	479769,24	313906,62	Метод спутниковых геодезических измерений (определений)	0,10	Закрепление отсутствует
1169	479769,88	313905,16	Метод спутниковых геодезических измерений (определений)	0,10	Закрепление отсутствует
1170	479770,92	313901,87	Метод спутниковых геодезических измерений (определений)	0,10	Закрепление отсутствует
1171	479778,86	313876,85	Метод спутниковых геодезических измерений (определений)	0,10	Закрепление отсутствует
1172	479779,03	313876,46	Метод спутниковых геодезических измерений (определений)	0,10	Закрепление отсутствует
964	479779,44	313875,04	Метод спутниковых геодезических измерений (определений)	0,10	Закрепление отсутствует

3. Сведения о характерных точках части (частей) границы объекта

Обозначение характерных точек части границы	Координаты, м		Метод определения координат характерной точки	Средняя квадратическая погрешность положения характерной точки (M_t), м	Описание обозначения точки на местности (при наличии)
	X	Y			
1	2	3	4	5	6
Часть № —					
—	—	—	—	—	—

ОПИСАНИЕ МЕСТОПОЛОЖЕНИЯ ГРАНИЦ

«Распределительный газопровод среднего и низкого давления с. п. Нестеровская Сунженский район Республика Ингушетия» (код стройки 06/847-2)
(наименование объекта, местоположение границ которого описано)

План границ объекта**Основной лист**

Масштаб 1: 14806

Используемые условные знаки и обозначения:

– область выносного листа,

– номер выносного листа.

Остальные используемые условные знаки и обозначения: приведены на отдельной странице в конце раздела.

Подпись _____ Мальсагов М. Х. Дата 10 сентября 2020 г.

Место для оттиска печати (при наличии) лица, составившего описание местоположения границ объекта

ОПИСАНИЕ МЕСТОПОЛОЖЕНИЯ ГРАНИЦ
«Распределительный газопровод среднего и низкого давления с. п. Нестеровская Сунженский район Республика Ингушетия» (код стройки 06/847-2)
(наименование объекта, местоположение границ которого описано)

План границ объекта

Выносной лист №1



Масштаб 1:3000

Используемые условные знаки и обозначения: приведены на отдельной странице в конце раздела.

Подпись _____ Мальсагов М. Х. Дата 10 сентября 2020 г.

Место для оттиска печати (при наличии) лица, составившего описание местоположения границ объекта

ОПИСАНИЕ МЕСТОПОЛОЖЕНИЯ ГРАНИЦ

«Распределительный газопровод среднего и низкого давления с. п. Нестеровская Сунженский район Республика Ингушетия» (код стройки 06/847-2)
(наименование объекта, местоположение границ которого описано)

План границ объекта

Выносной лист №2



Масштаб 1:3000

Используемые условные знаки и обозначения: приведены на отдельной странице в конце раздела.

Подпись _____ Мальсагов М. Х. Дата 10 сентября 2020 г.

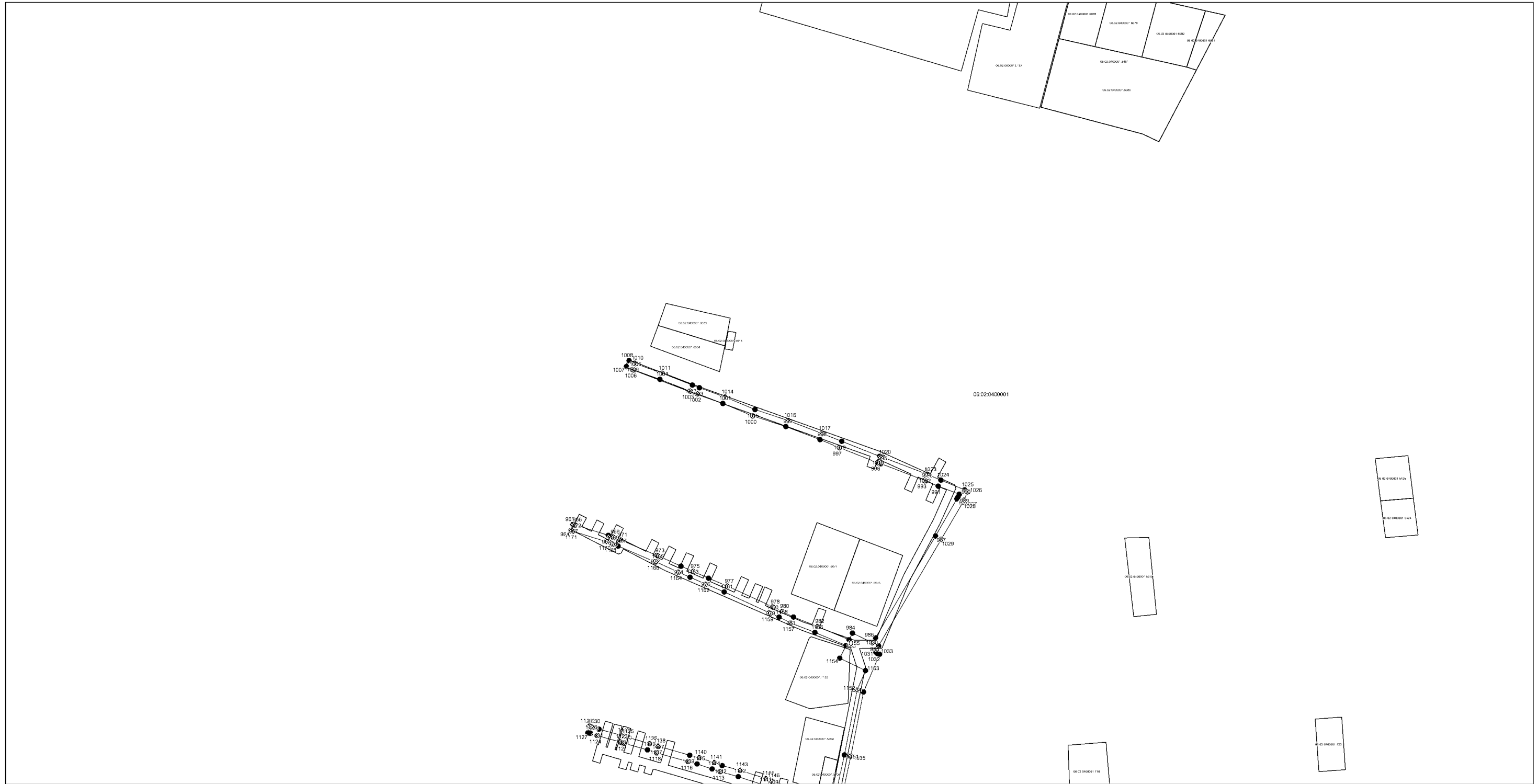
Место для оттиска печати (при наличии) лица, составившего описание местоположения границ объекта

ОПИСАНИЕ МЕСТОПОЛОЖЕНИЯ ГРАНИЦ

«Распределительный газопровод среднего и низкого давления с. п. Нестеровская Сунженский район Республика Ингушетия» (код стройки 06/847-2)
(наименование объекта, местоположение границ которого описано)

План границ объекта

Выносной лист №3



Масштаб 1:3000

Используемые условные знаки и обозначения: приведены на отдельной странице в конце раздела.

Подпись _____ Мальсагов М. Х. Дата 10 сентября 2020 г.

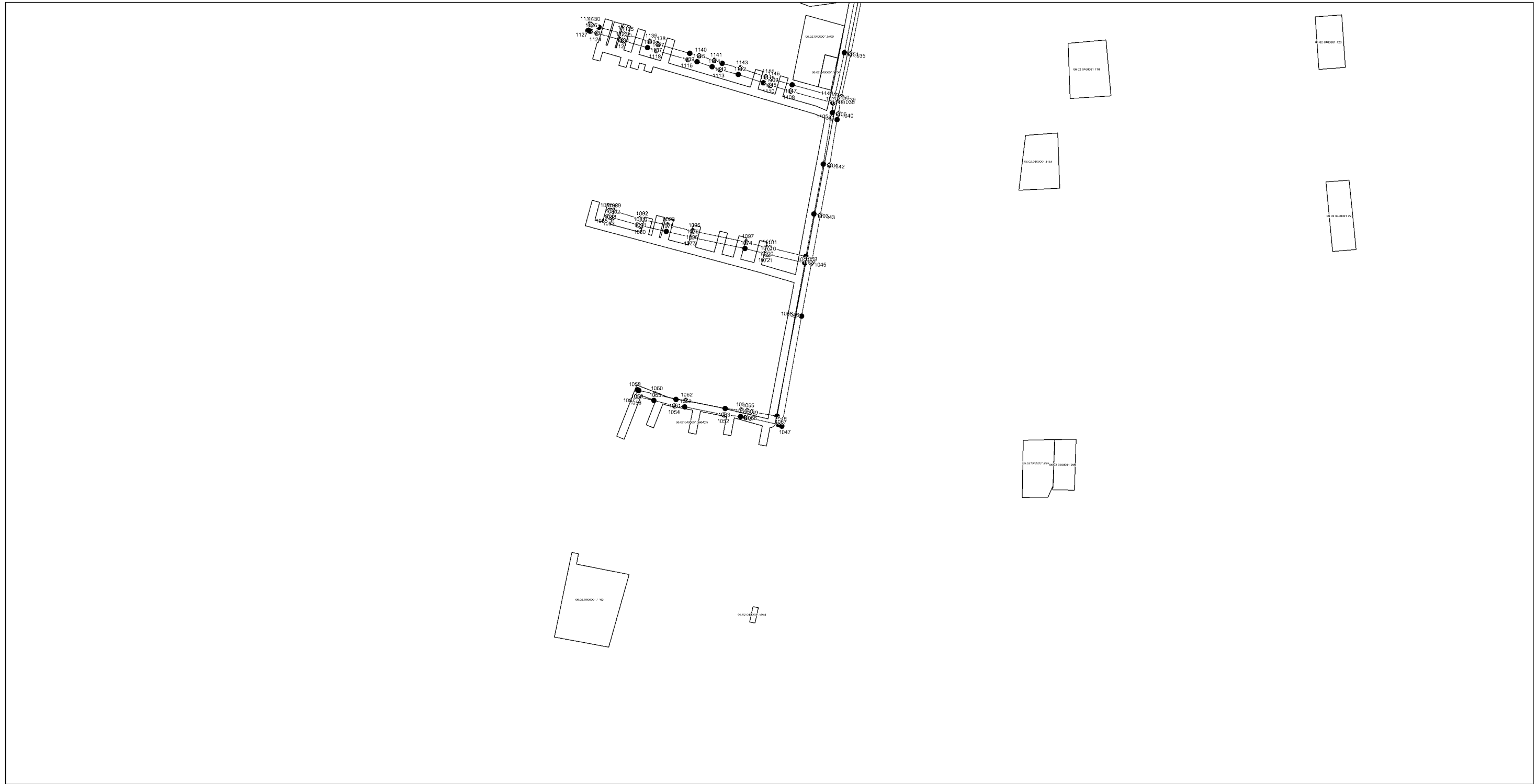
Место для оттиска печати (при наличии) лица, составившего описание местоположения границ объекта

ОПИСАНИЕ МЕСТОПОЛОЖЕНИЯ ГРАНИЦ

«Распределительный газопровод среднего и низкого давления с. п. Нестеровская Сунженский район Республика Ингушетия» (код стройки 06/847-2)
(наименование объекта, местоположение границ которого описано)

План границ объекта

Выносной лист №4



Масштаб 1:3000

Используемые условные знаки и обозначения: приведены на отдельной странице в конце раздела.

Подпись _____ Мальсагов М. Х. Дата 10 сентября 2020 г.

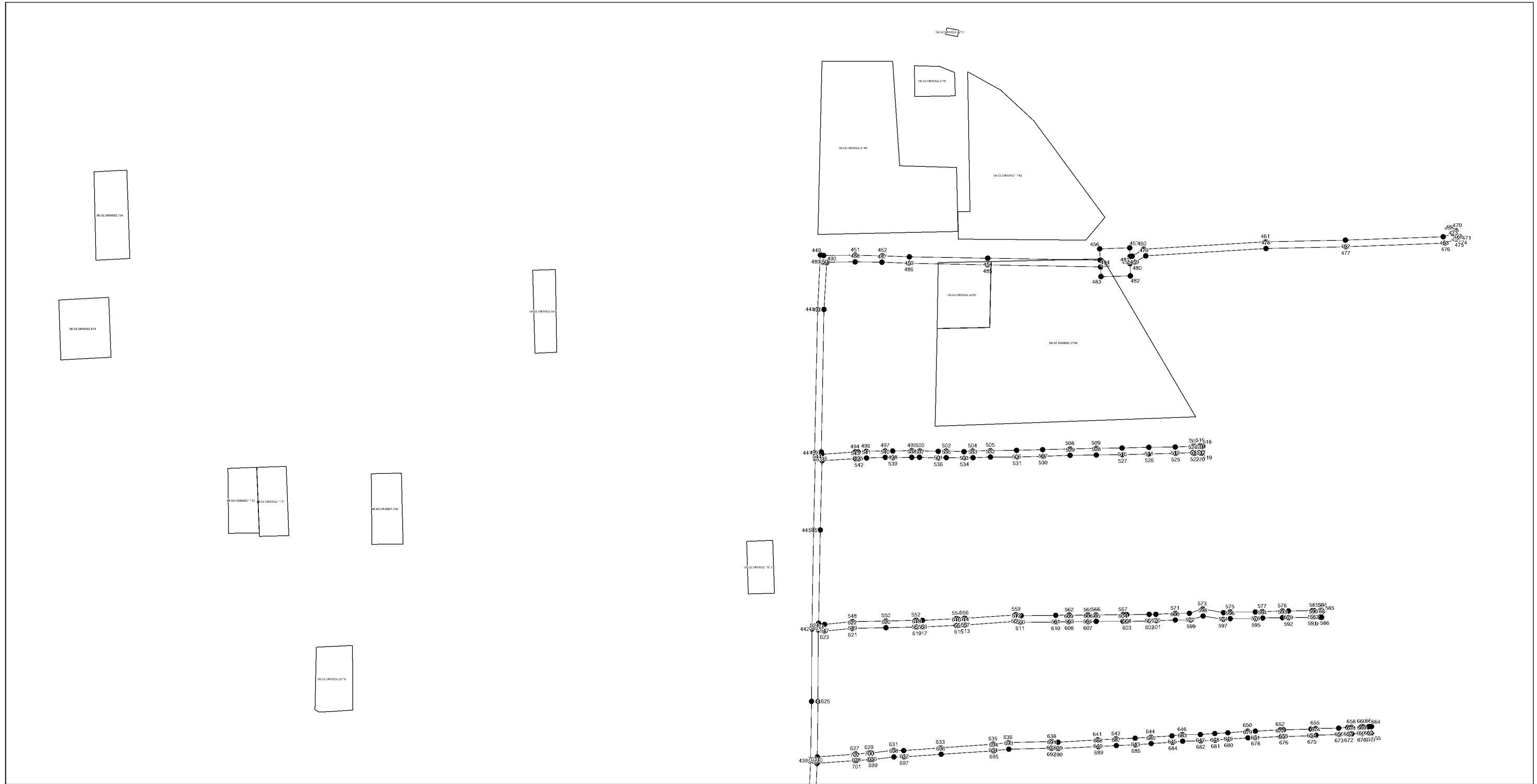
Место для оттиска печати (при наличии) лица, составившего описание местоположения границ объекта

ОПИСАНИЕ МЕСТОПОЛОЖЕНИЯ ГРАНИЦ

«Распределительный газопровод среднего и низкого давления с. п. Нестеровская Сунженский район Республика Ингушетия» (код стройки 06/847-2)
(наименование объекта, местоположение границ которого описано)

План границ объекта

Выносной лист №5



Масштаб 1:3000

Используемые условные знаки и обозначения: приведены на отдельной странице в конце раздела.

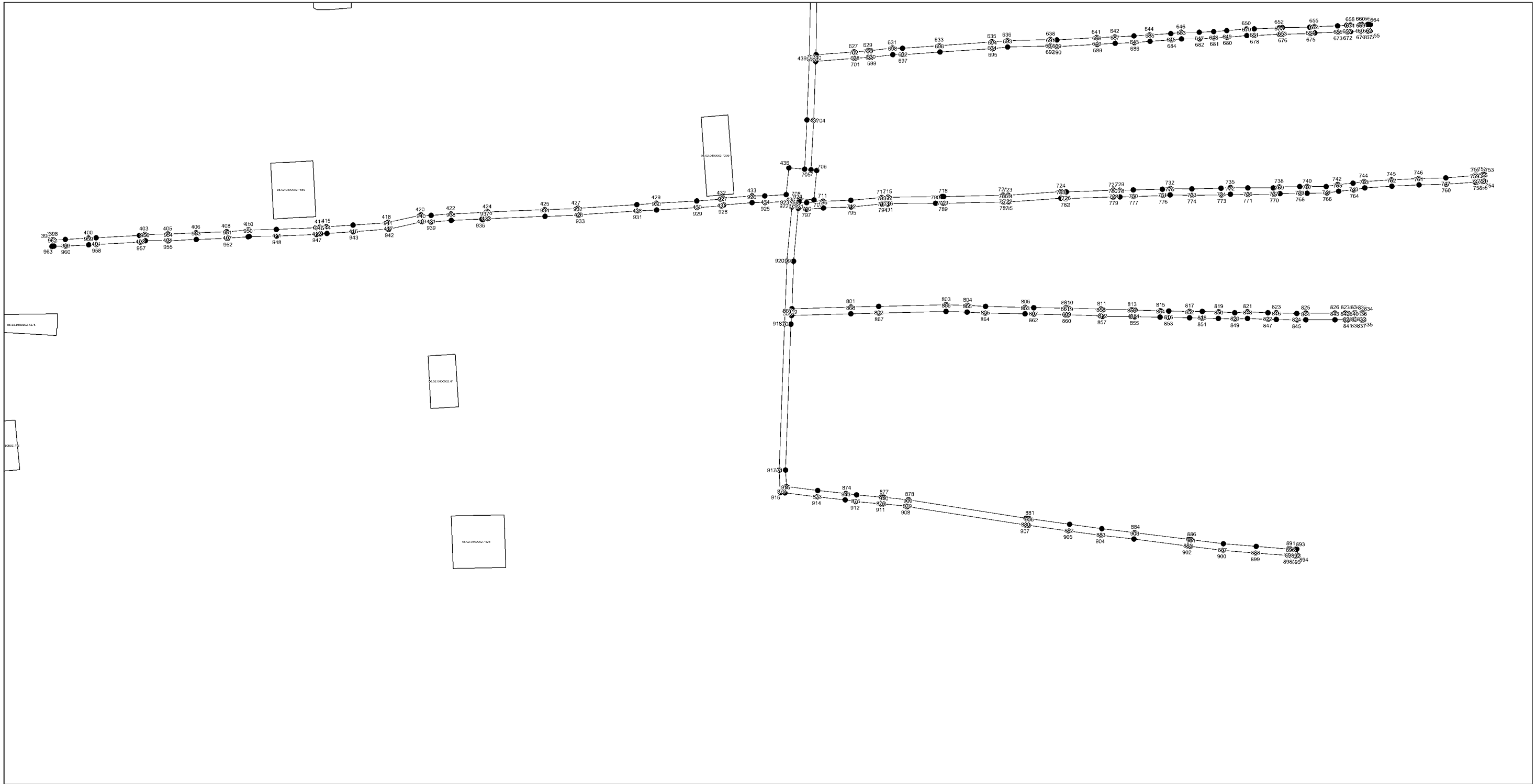
Подпись _____ Мальсагов М. Х. Дата 10 сентября 2020 г.

Место для оттиска печати (при наличии) лица, составившего описание местоположения границ объекта

ОПИСАНИЕ МЕСТОПОЛОЖЕНИЯ ГРАНИЦ
«Распределительный газопровод среднего и низкого давления с. п. Нестеровская Сунженский район Республика Ингушетия» (код стройки 06/847-2)
(наименование объекта, местоположение границ которого описано)

План границ объекта

Выносной лист №6



Масштаб 1:3000

Используемые условные знаки и обозначения: приведены на отдельной странице в конце раздела.

Подпись _____ Мальсагов М. Х. Дата 10 сентября 2020 г.

Место для оттиска печати (при наличии) лица, составившего описание местоположения границ объекта

ОПИСАНИЕ МЕСТОПОЛОЖЕНИЯ ГРАНИЦ**«Распределительный газопровод среднего и низкого давления с. п. Нестеровская Сунженский район Республика Ингушетия» (код стройки 06/847-2)**

(наименование объекта, местоположение границ которого описано)

План границ объекта**Используемые условные знаки и обозначения:**

- – граница объекта,
- – установленная граница муниципального образования,
- – установленная граница населенного пункта,
- – граница земельного участка,
- – характерная точка объекта.



Утверждено
постановлением Правительства
Республики Ингушетия
от «25» февраля 2022 г. № 24

ОПИСАНИЕ МЕСТОПОЛОЖЕНИЯ ГРАНИЦ

«Распределительный газопровод среднего и низкого давления с. п. Плиево Назрановский район
Республика Ингушетия» (код стройки 06/844-2)

(наименование объекта, местоположение границ которого описано (далее - объект))

ОПИСАНИЕ МЕСТОПОЛОЖЕНИЯ ГРАНИЦ**«Распределительный газопровод среднего и низкого давления с. п. Плиево Назрановский район Республика Ингушетия» (код стройки 06/844-2)**

(наименование объекта, местоположение границ которого описано)

№ п/п	Содержание	Номера листов
1	2	3
1	Сведения об объекте	3
2	Сведения о местоположении границ объекта	5
3	Сведения о местоположении измененных (уточненных) границ объекта	6767
4	План границ	6868
5	Приложение	
	<i>Доверенность №25-19 от 01.11.2019</i>	—

ОПИСАНИЕ МЕСТОПОЛОЖЕНИЯ ГРАНИЦ

«Распределительный газопровод среднего и низкого давления с. п. Плиево Назрановский район Республика Ингушетия» (код стройки 06/844-2)

(наименование объекта, местоположение границ которого описано)

Сведения об объекте

№ п/п	Характеристики объекта	Описание характеристик
1	2	3
1	Местоположение объекта	РФ, Республика Ингушетия, Назрановский район с. Плиево
2	Площадь объекта ± величина погрешности определения площади ($P \pm \Delta P$)	36905±67 кв.м
3	Иные характеристики объекта	<p>В охранных зонах подземного газопровода запрещается производить всякого рода действия, могущие нарушить нормальную эксплуатацию газопровода либо привести к его повреждению в соответствии с правилами охраны газораспределительных сетей, утвержденных постановлением Правительства РФ №878 от 20 ноября 2000 г. (СЗ РФ 2000, 348, ст.4694)., а именно:</p> <ol style="list-style-type: none"> 1. Строить объекты жилищно-гражданского и производственного назначения. 2. Сносить и реконструировать мосты, коллекторы, автомобильные и железные дороги с расположенными на них газораспределительными сетями без предварительного выноса этих газопроводов по согласованию с эксплуатационными организациями. 3. Разрушать берегоукрепительные сооружения, водопропускные устройства, земляные и иные сооружения, предохраняющие газораспределительные сети от разрушений. 4. Перемещать, повреждать, засыпать и уничтожать опознавательные знаки, контрольно-измерительные пункты и другие устройства ГРС. 5. Устраивать свалки и склады, разливать растворы кислот, щелочей и других химически активных веществ. 6. Огораживать и перегораживать охранные зоны, препятствовать доступу персонала эксплуатационных организаций к ГРС для поведения обслуживания и устранения повреждений. 7. Разводить огонь и размещать источники огня. 8. Рыть погреба, копать и обрабатывать почву сельскохозяйственными и мелиоративными орудиями и механизмами на глубину более 0.3 метра. 9. Открывать калитки и двери газорегуляторных пунктов, станций катодной и дренажной защиты, люки подземных колодцев, включать или отключать электроснабжение средств связи, освещения и систем телемеханики. 10. Набрасывать, приставлять и привязывать к опорам и надземным газопроводам, ограждениям и зданиям ГРС посторонние предметы, лестницы. Влезать на них. 11. Самовольно подключаться к ГРС. <p>Другие виды работ (лесохозяйственные, сельскохозяйственные), не попадающие под перечень ограничений, приведённый выше, и не связанные с нарушением земельного горизонта и обработкой почвы на глубину более 0.3 метра, проводятся собственниками,</p>

ОПИСАНИЕ МЕСТОПОЛОЖЕНИЯ ГРАНИЦ**«Распределительный газопровод среднего и низкого давления с. п. Плиево Назрановский район Республика Ингушетия» (код стройки 06/844-2)**

(наименование объекта, местоположение границ которого описано)

Сведения об объекте

1	2	3
		владельцами, пользователями земельных участков в охранной зоне ГРС только при условии письменного уведомления эксплуатационной организации.

ОПИСАНИЕ МЕСТОПОЛОЖЕНИЯ ГРАНИЦ
«Распределительный газопровод среднего и низкого давления с. п. Плиево, Назрановский район, Республика Ингушетия» (код стройки 06/844-2)
(наименование объекта, местоположение границ которого описано)

Сведения о местоположении границ объекта

1. Система координат МСК-06

2. Сведения о характерных точках границ объекта

Обозначение характерных точек границ	Координаты, м		Метод определения координат характерной точки	Средняя квадратическая погрешность положения характерной точки (M _t), м	Описание обозначения точки на местности (при наличии)
	X	Y			
1	2	3	4	5	6
1	485241,78	296015,92	Метод спутниковых геодезических измерений (определений)	0,10	Закрепление отсутствует
2	485245,51	296019,43	Метод спутниковых геодезических измерений (определений)	0,10	Закрепление отсутствует
3	485211,45	296051,39	Метод спутниковых геодезических измерений (определений)	0,10	Закрепление отсутствует
4	485209,68	296053,48	Метод спутниковых геодезических измерений (определений)	0,10	Закрепление отсутствует
5	485195,08	296070,15	Метод спутниковых геодезических измерений (определений)	0,10	Закрепление отсутствует
6	485191,31	296074,23	Метод спутниковых геодезических измерений (определений)	0,10	Закрепление отсутствует
7	485170,35	296098,05	Метод спутниковых геодезических измерений (определений)	0,10	Закрепление отсутствует
8	485168,37	296100,58	Метод спутниковых геодезических измерений (определений)	0,10	Закрепление отсутствует
9	485155,94	296115,13	Метод спутниковых геодезических измерений (определений)	0,10	Закрепление отсутствует
10	485154,15	296116,61	Метод спутниковых геодезических измерений (определений)	0,10	Закрепление отсутствует
11	485140,29	296133,34	Метод спутниковых геодезических измерений (определений)	0,10	Закрепление отсутствует
12	485122,02	296155,06	Метод спутниковых геодезических измерений (определений)	0,10	Закрепление отсутствует
13	485120,55	296156,90	Метод спутниковых геодезических измерений (определений)	0,10	Закрепление отсутствует

ОПИСАНИЕ МЕСТОПОЛОЖЕНИЯ ГРАНИЦ
«Распределительный газопровод среднего и низкого давления с. п. Плиево, Назрановский район, Республика Ингушетия» (код стройки 06/844-2)
(наименование объекта, местоположение границ которого описано)

Сведения о местоположении границ объекта

1	2	3	4	5	6
14	485105,37	296174,27	Метод спутниковых геодезических измерений (определений)	0,10	Закрепление отсутствует
15	485103,88	296176,02	Метод спутниковых геодезических измерений (определений)	0,10	Закрепление отсутствует
16	485103,28	296176,65	Метод спутниковых геодезических измерений (определений)	0,10	Закрепление отсутствует
17	485087,23	296195,97	Метод спутниковых геодезических измерений (определений)	0,10	Закрепление отсутствует
18	485074,78	296212,79	Метод спутниковых геодезических измерений (определений)	0,10	Закрепление отсутствует
19	485071,48	296217,34	Метод спутниковых геодезических измерений (определений)	0,10	Закрепление отсутствует
20	485060,45	296230,88	Метод спутниковых геодезических измерений (определений)	0,10	Закрепление отсутствует
21	485055,55	296237,20	Метод спутниковых геодезических измерений (определений)	0,10	Закрепление отсутствует
22	485048,81	296245,90	Метод спутниковых геодезических измерений (определений)	0,10	Закрепление отсутствует
23	485098,55	296309,44	Метод спутниковых геодезических измерений (определений)	0,10	Закрепление отсутствует
24	485099,10	296310,13	Метод спутниковых геодезических измерений (определений)	0,10	Закрепление отсутствует
25	485099,77	296310,99	Метод спутниковых геодезических измерений (определений)	0,10	Закрепление отсутствует
26	485100,43	296311,84	Метод спутниковых геодезических измерений (определений)	0,10	Закрепление отсутствует
27	485100,91	296311,35	Метод спутниковых геодезических измерений (определений)	0,10	Закрепление отсутствует
28	485101,46	296310,85	Метод спутниковых геодезических измерений (определений)	0,10	Закрепление отсутствует
29	485102,72	296309,58	Метод спутниковых геодезических измерений (определений)	0,10	Закрепление отсутствует
30	485116,54	296291,71	Метод спутниковых геодезических измерений (определений)	0,10	Закрепление отсутствует

ОПИСАНИЕ МЕСТОПОЛОЖЕНИЯ ГРАНИЦ
«Распределительный газопровод среднего и низкого давления с. п. Плиево, Назрановский район, Республика Ингушетия» (код стройки 06/844-2)
(наименование объекта, местоположение границ которого описано)

Сведения о местоположении границ объекта

1	2	3	4	5	6
31	485117,84	296290,07	Метод спутниковых геодезических измерений (определений)	0,10	Закрепление отсутствует
32	485133,99	296268,99	Метод спутниковых геодезических измерений (определений)	0,10	Закрепление отсутствует
33	485145,30	296256,17	Метод спутниковых геодезических измерений (определений)	0,10	Закрепление отсутствует
34	485146,49	296254,67	Метод спутниковых геодезических измерений (определений)	0,10	Закрепление отсутствует
35	485160,33	296237,53	Метод спутниковых геодезических измерений (определений)	0,10	Закрепление отсутствует
36	485164,28	296232,57	Метод спутниковых геодезических измерений (определений)	0,10	Закрепление отсутствует
37	485172,98	296221,85	Метод спутниковых геодезических измерений (определений)	0,10	Закрепление отсутствует
38	485190,05	296200,55	Метод спутниковых геодезических измерений (определений)	0,10	Закрепление отсутствует
39	485190,76	296199,62	Метод спутниковых геодезических измерений (определений)	0,10	Закрепление отсутствует
40	485208,36	296178,13	Метод спутниковых геодезических измерений (определений)	0,10	Закрепление отсутствует
41	485208,74	296177,61	Метод спутниковых геодезических измерений (определений)	0,10	Закрепление отсутствует
42	485211,66	296174,18	Метод спутниковых геодезических измерений (определений)	0,10	Закрепление отсутствует
43	485212,98	296172,53	Метод спутниковых геодезических измерений (определений)	0,10	Закрепление отсутствует
44	485227,92	296153,19	Метод спутниковых геодезических измерений (определений)	0,10	Закрепление отсутствует
45	485228,37	296152,45	Метод спутниковых геодезических измерений (определений)	0,10	Закрепление отсутствует
46	485239,41	296137,62	Метод спутниковых геодезических измерений (определений)	0,10	Закрепление отсутствует
47	485240,53	296136,56	Метод спутниковых геодезических измерений (определений)	0,10	Закрепление отсутствует

ОПИСАНИЕ МЕСТОПОЛОЖЕНИЯ ГРАНИЦ
«Распределительный газопровод среднего и низкого давления с. п. Плиево, Назрановский район, Республика Ингушетия» (код стройки 06/844-2)
(наименование объекта, местоположение границ которого описано)

Сведения о местоположении границ объекта

1	2	3	4	5	6
48	485243,86	296140,59	Метод спутниковых геодезических измерений (определений)	0,10	Закрепление отсутствует
49	485242,95	296141,23	Метод спутниковых геодезических измерений (определений)	0,10	Закрепление отсутствует
50	485232,53	296155,24	Метод спутниковых геодезических измерений (определений)	0,10	Закрепление отсутствует
51	485232,05	296156,02	Метод спутниковых геодезических измерений (определений)	0,10	Закрепление отсутствует
52	485216,91	296175,62	Метод спутниковых геодезических измерений (определений)	0,10	Закрепление отсутствует
53	485215,51	296177,37	Метод спутниковых геодезических измерений (определений)	0,10	Закрепление отсутствует
54	485212,67	296180,71	Метод спутниковых геодезических измерений (определений)	0,10	Закрепление отсутствует
55	485212,32	296181,19	Метод спутниковых геодезических измерений (определений)	0,10	Закрепление отсутствует
56	485194,68	296202,72	Метод спутниковых геодезических измерений (определений)	0,10	Закрепление отсутствует
57	485193,98	296203,63	Метод спутниковых геодезических измерений (определений)	0,10	Закрепление отсутствует
58	485176,87	296224,99	Метод спутниковых геодезических измерений (определений)	0,10	Закрепление отсутствует
59	485168,18	296235,70	Метод спутниковых геодезических измерений (определений)	0,10	Закрепление отсутствует
60	485164,24	296240,66	Метод спутниковых геодезических измерений (определений)	0,10	Закрепление отсутствует
61	485150,39	296257,80	Метод спутниковых геодезических измерений (определений)	0,10	Закрепление отсутствует
62	485149,13	296259,38	Метод спутниковых геодезических измерений (определений)	0,10	Закрепление отсутствует
63	485137,86	296272,17	Метод спутниковых геодезических измерений (определений)	0,10	Закрепление отсутствует
64	485121,78	296293,15	Метод спутниковых геодезических измерений (определений)	0,10	Закрепление отсутствует

ОПИСАНИЕ МЕСТОПОЛОЖЕНИЯ ГРАНИЦ
«Распределительный газопровод среднего и низкого давления с. п. Плиево, Назрановский район, Республика Ингушетия» (код стройки 06/844-2)
(наименование объекта, местоположение границ которого описано)

Сведения о местоположении границ объекта

1	2	3	4	5	6
65	485120,47	296294,79	Метод спутниковых геодезических измерений (определений)	0,10	Закрепление отсутствует
66	485106,49	296312,89	Метод спутниковых геодезических измерений (определений)	0,10	Закрепление отсутствует
67	485104,92	296314,45	Метод спутниковых геодезических измерений (определений)	0,10	Закрепление отсутствует
68	485104,38	296314,95	Метод спутниковых геодезических измерений (определений)	0,10	Закрепление отсутствует
69	485103,67	296315,66	Метод спутниковых геодезических измерений (определений)	0,10	Закрепление отсутствует
70	485108,01	296320,40	Метод спутниковых геодезических измерений (определений)	0,10	Закрепление отсутствует
71	485121,50	296337,36	Метод спутниковых геодезических измерений (определений)	0,10	Закрепление отсутствует
72	485160,47	296385,56	Метод спутниковых геодезических измерений (определений)	0,10	Закрепление отсутствует
73	485163,54	296389,70	Метод спутниковых геодезических измерений (определений)	0,10	Закрепление отсутствует
74	485164,01	296389,00	Метод спутниковых геодезических измерений (определений)	0,10	Закрепление отсутствует
75	485164,75	296388,28	Метод спутниковых геодезических измерений (определений)	0,10	Закрепление отсутствует
76	485165,29	296387,60	Метод спутниковых геодезических измерений (определений)	0,10	Закрепление отсутствует
77	485182,07	296369,25	Метод спутниковых геодезических измерений (определений)	0,10	Закрепление отсутствует
78	485188,49	296361,02	Метод спутниковых геодезических измерений (определений)	0,10	Закрепление отсутствует
79	485190,82	296358,36	Метод спутниковых геодезических измерений (определений)	0,10	Закрепление отсутствует
80	485202,41	296344,12	Метод спутниковых геодезических измерений (определений)	0,10	Закрепление отсутствует
81	485210,95	296333,51	Метод спутниковых геодезических измерений (определений)	0,10	Закрепление отсутствует

ОПИСАНИЕ МЕСТОПОЛОЖЕНИЯ ГРАНИЦ
«Распределительный газопровод среднего и низкого давления с. п. Плиево, Назрановский район, Республика Ингушетия» (код стройки 06/844-2)
(наименование объекта, местоположение границ которого описано)

Сведения о местоположении границ объекта

1	2	3	4	5	6
82	485218,11	296325,35	Метод спутниковых геодезических измерений (определений)	0,10	Закрепление отсутствует
83	485233,07	296305,14	Метод спутниковых геодезических измерений (определений)	0,10	Закрепление отсутствует
84	485234,04	296303,88	Метод спутниковых геодезических измерений (определений)	0,10	Закрепление отсутствует
85	485249,17	296285,50	Метод спутниковых геодезических измерений (определений)	0,10	Закрепление отсутствует
86	485250,35	296284,04	Метод спутниковых геодезических измерений (определений)	0,10	Закрепление отсутствует
87	485265,41	296267,03	Метод спутниковых геодезических измерений (определений)	0,10	Закрепление отсутствует
88	485266,65	296265,57	Метод спутниковых геодезических измерений (определений)	0,10	Закрепление отсутствует
89	485281,45	296246,54	Метод спутниковых геодезических измерений (определений)	0,10	Закрепление отсутствует
90	485282,71	296245,16	Метод спутниковых геодезических измерений (определений)	0,10	Закрепление отсутствует
91	485288,72	296238,33	Метод спутниковых геодезических измерений (определений)	0,10	Закрепление отсутствует
92	485305,44	296218,87	Метод спутниковых геодезических измерений (определений)	0,10	Закрепление отсутствует
93	485308,35	296216,13	Метод спутниковых геодезических измерений (определений)	0,10	Закрепление отсутствует
94	485309,40	296215,43	Метод спутниковых геодезических измерений (определений)	0,10	Закрепление отсутствует
95	485317,28	296207,72	Метод спутниковых геодезических измерений (определений)	0,10	Закрепление отсутствует
96	485320,85	296211,22	Метод спутниковых геодезических измерений (определений)	0,10	Закрепление отсутствует
97	485312,57	296219,33	Метод спутниковых геодезических измерений (определений)	0,10	Закрепление отсутствует
98	485311,47	296220,07	Метод спутниковых геодезических измерений (определений)	0,10	Закрепление отсутствует

ОПИСАНИЕ МЕСТОПОЛОЖЕНИЯ ГРАНИЦ
«Распределительный газопровод среднего и низкого давления с. п. Плиево, Назрановский район, Республика Ингушетия» (код стройки 06/844-2)
(наименование объекта, местоположение границ которого описано)

Сведения о местоположении границ объекта

1	2	3	4	5	6
99	485309,05	296222,33	Метод спутниковых геодезических измерений (определений)	0,10	Закрепление отсутствует
100	485292,49	296241,61	Метод спутниковых геодезических измерений (определений)	0,10	Закрепление отсутствует
101	485286,43	296248,50	Метод спутниковых геодезических измерений (определений)	0,10	Закрепление отсутствует
102	485285,28	296249,76	Метод спутниковых геодезических измерений (определений)	0,10	Закрепление отсутствует
103	485270,53	296268,73	Метод спутниковых геодезических измерений (определений)	0,10	Закрепление отсутствует
104	485269,19	296270,31	Метод спутниковых геодезических измерений (определений)	0,10	Закрепление отсутствует
105	485254,17	296287,27	Метод спутниковых геодезических измерений (определений)	0,10	Закрепление отсутствует
106	485253,04	296288,66	Метод спутниковых геодезических измерений (определений)	0,10	Закрепление отсутствует
107	485237,95	296306,99	Метод спутниковых геодезических измерений (определений)	0,10	Закрепление отсутствует
108	485237,06	296308,15	Метод спутниковых геодезических измерений (определений)	0,10	Закрепление отсутствует
109	485222,00	296328,49	Метод спутниковых геодезических измерений (определений)	0,10	Закрепление отсутствует
110	485214,78	296336,73	Метод спутниковых геодезических измерений (определений)	0,10	Закрепление отсутствует
111	485206,29	296347,26	Метод спутниковых геодезических измерений (определений)	0,10	Закрепление отсутствует
112	485194,64	296361,58	Метод спутниковых геодезических измерений (определений)	0,10	Закрепление отсутствует
113	485192,34	296364,20	Метод спутниковых геодезических измерений (определений)	0,10	Закрепление отсутствует
114	485185,89	296372,48	Метод спутниковых геодезических измерений (определений)	0,10	Закрепление отсутствует
115	485169,11	296390,83	Метод спутниковых геодезических измерений (определений)	0,10	Закрепление отсутствует

ОПИСАНИЕ МЕСТОПОЛОЖЕНИЯ ГРАНИЦ
«Распределительный газопровод среднего и низкого давления с. п. Плиево, Назрановский район, Республика Ингушетия» (код стройки 06/844-2)
(наименование объекта, местоположение границ которого описано)

Сведения о местоположении границ объекта

1	2	3	4	5	6
116	485168,48	296391,63	Метод спутниковых геодезических измерений (определений)	0,10	Закрепление отсутствует
117	485167,86	296392,24	Метод спутниковых геодезических измерений (определений)	0,10	Закрепление отсутствует
118	485167,52	296392,73	Метод спутниковых геодезических измерений (определений)	0,10	Закрепление отсутствует
119	485166,69	296393,86	Метод спутниковых геодезических измерений (определений)	0,10	Закрепление отсутствует
120	485208,94	296448,80	Метод спутниковых геодезических измерений (определений)	0,10	Закрепление отсутствует
121	485221,10	296464,16	Метод спутниковых геодезических измерений (определений)	0,10	Закрепление отсутствует
122	485224,59	296468,13	Метод спутниковых геодезических измерений (определений)	0,10	Закрепление отсутствует
123	485225,38	296467,21	Метод спутниковых геодезических измерений (определений)	0,10	Закрепление отсутствует
124	485226,01	296466,55	Метод спутниковых геодезических измерений (определений)	0,10	Закрепление отсутствует
125	485226,51	296466,16	Метод спутниковых геодезических измерений (определений)	0,10	Закрепление отсутствует
126	485227,47	296464,67	Метод спутниковых геодезических измерений (определений)	0,10	Закрепление отсутствует
127	485255,34	296431,29	Метод спутниковых геодезических измерений (определений)	0,10	Закрепление отсутствует
128	485258,27	296428,36	Метод спутниковых геодезических измерений (определений)	0,10	Закрепление отсутствует
129	485272,06	296411,06	Метод спутниковых геодезических измерений (определений)	0,10	Закрепление отсутствует
130	485274,71	296408,25	Метод спутниковых геодезических измерений (определений)	0,10	Закрепление отсутствует
131	485290,13	296389,52	Метод спутниковых геодезических измерений (определений)	0,10	Закрепление отсутствует
132	485291,12	296388,83	Метод спутниковых геодезических измерений (определений)	0,10	Закрепление отсутствует

ОПИСАНИЕ МЕСТОПОЛОЖЕНИЯ ГРАНИЦ
«Распределительный газопровод среднего и низкого давления с. п. Плиево, Назрановский район, Республика Ингушетия» (код стройки 06/844-2)
(наименование объекта, местоположение границ которого описано)

Сведения о местоположении границ объекта

1	2	3	4	5	6
133	485292,24	296387,38	Метод спутниковых геодезических измерений (определений)	0,10	Закрепление отсутствует
134	485306,09	296370,47	Метод спутниковых геодезических измерений (определений)	0,10	Закрепление отсутствует
135	485320,27	296352,58	Метод спутниковых геодезических измерений (определений)	0,10	Закрепление отсутствует
136	485321,68	296351,06	Метод спутниковых геодезических измерений (определений)	0,10	Закрепление отсутствует
137	485323,92	296347,95	Метод спутниковых геодезических измерений (определений)	0,10	Закрепление отсутствует
138	485334,37	296334,04	Метод спутниковых геодезических измерений (определений)	0,10	Закрепление отсутствует
139	485335,49	296332,50	Метод спутниковых геодезических измерений (определений)	0,10	Закрепление отсутствует
140	485350,56	296313,17	Метод спутниковых геодезических измерений (определений)	0,10	Закрепление отсутствует
141	485353,92	296309,26	Метод спутниковых геодезических измерений (определений)	0,10	Закрепление отсутствует
142	485362,24	296299,70	Метод спутниковых геодезических измерений (определений)	0,10	Закрепление отсутствует
143	485377,19	296283,03	Метод спутниковых геодезических измерений (определений)	0,10	Закрепление отсутствует
144	485383,09	296276,65	Метод спутниковых геодезических измерений (определений)	0,10	Закрепление отсутствует
145	485392,21	296267,96	Метод спутниковых геодезических измерений (определений)	0,10	Закрепление отсутствует
146	485393,51	296266,71	Метод спутниковых геодезических измерений (определений)	0,10	Закрепление отсутствует
147	485397,27	296270,16	Метод спутниковых геодезических измерений (определений)	0,10	Закрепление отсутствует
148	485395,56	296271,67	Метод спутниковых геодезических измерений (определений)	0,10	Закрепление отсутствует
149	485386,65	296280,16	Метод спутниковых геодезических измерений (определений)	0,10	Закрепление отсутствует

ОПИСАНИЕ МЕСТОПОЛОЖЕНИЯ ГРАНИЦ
«Распределительный газопровод среднего и низкого давления с. п. Плиево, Назрановский район, Республика Ингушетия» (код стройки 06/844-2)
(наименование объекта, местоположение границ которого описано)

Сведения о местоположении границ объекта

1	2	3	4	5	6
150	485380,88	296286,40	Метод спутниковых геодезических измерений (определений)	0,10	Закрепление отсутствует
151	485365,98	296303,01	Метод спутниковых геодезических измерений (определений)	0,10	Закрепление отсутствует
152	485357,70	296312,53	Метод спутниковых геодезических измерений (определений)	0,10	Закрепление отсутствует
153	485354,43	296316,34	Метод спутниковых геодезических измерений (определений)	0,10	Закрепление отсутствует
154	485339,48	296335,52	Метод спутниковых геодезических измерений (определений)	0,10	Закрепление отсутствует
155	485338,38	296337,02	Метод спутниковых геодезических измерений (определений)	0,10	Закрепление отсутствует
156	485327,95	296350,91	Метод спутниковых геодезических измерений (определений)	0,10	Закрепление отсутствует
157	485325,56	296354,24	Метод спутниковых геодезических измерений (определений)	0,10	Закрепление отсутствует
158	485324,06	296355,84	Метод спутниковых геодезических измерений (определений)	0,10	Закрепление отсутствует
159	485309,98	296373,61	Метод спутниковых геодезических измерений (определений)	0,10	Закрепление отсутствует
160	485296,15	296390,49	Метод спутниковых геодезических измерений (определений)	0,10	Закрепление отсутствует
161	485294,61	296392,49	Метод спутниковых геодезических измерений (определений)	0,10	Закрепление отсутствует
162	485293,56	296393,23	Метод спутниковых геодезических измерений (определений)	0,10	Закрепление отсутствует
163	485278,46	296411,57	Метод спутниковых геодезических измерений (определений)	0,10	Закрепление отсутствует
164	485275,84	296414,34	Метод спутниковых геодезических измерений (определений)	0,10	Закрепление отсутствует
165	485262,01	296431,69	Метод спутниковых геодезических измерений (определений)	0,10	Закрепление отсутствует
166	485259,03	296434,67	Метод спутниковых геодезических измерений (определений)	0,10	Закрепление отсутствует

ОПИСАНИЕ МЕСТОПОЛОЖЕНИЯ ГРАНИЦ
«Распределительный газопровод среднего и низкого давления с. п. Плиево, Назрановский район, Республика Ингушетия» (код стройки 06/844-2)
(наименование объекта, местоположение границ которого описано)

Сведения о местоположении границ объекта

1	2	3	4	5	6
167	485231,50	296467,65	Метод спутниковых геодезических измерений (определений)	0,10	Закрепление отсутствует
168	485230,25	296469,56	Метод спутниковых геодезических измерений (определений)	0,10	Закрепление отсутствует
169	485229,39	296470,25	Метод спутниковых геодезических измерений (определений)	0,10	Закрепление отсутствует
170	485229,08	296470,58	Метод спутниковых геодезических измерений (определений)	0,10	Закрепление отсутствует
171	485228,55	296471,18	Метод спутниковых геодезических измерений (определений)	0,10	Закрепление отсутствует
172	485227,83	296472,03	Метод спутниковых геодезических измерений (определений)	0,10	Закрепление отсутствует
173	485281,20	296539,27	Метод спутниковых геодезических измерений (определений)	0,10	Закрепление отсутствует
174	485281,90	296538,48	Метод спутниковых геодезических измерений (определений)	0,10	Закрепление отсутствует
175	485282,57	296537,74	Метод спутниковых геодезических измерений (определений)	0,10	Закрепление отсутствует
176	485283,44	296536,75	Метод спутниковых геодезических измерений (определений)	0,10	Закрепление отсутствует
177	485295,93	296523,71	Метод спутниковых геодезических измерений (определений)	0,10	Закрепление отсутствует
178	485296,80	296522,25	Метод спутниковых геодезических измерений (определений)	0,10	Закрепление отсутствует
179	485302,42	296517,09	Метод спутниковых геодезических измерений (определений)	0,10	Закрепление отсутствует
180	485314,67	296503,84	Метод спутниковых геодезических измерений (определений)	0,10	Закрепление отсутствует
181	485329,33	296488,58	Метод спутниковых геодезических измерений (определений)	0,10	Закрепление отсутствует
182	485329,94	296487,60	Метод спутниковых геодезических измерений (определений)	0,10	Закрепление отсутствует
183	485346,06	296469,32	Метод спутниковых геодезических измерений (определений)	0,10	Закрепление отсутствует

ОПИСАНИЕ МЕСТОПОЛОЖЕНИЯ ГРАНИЦ
«Распределительный газопровод среднего и низкого давления с. п. Плиево, Назрановский район, Республика Ингушетия» (код стройки 06/844-2)
(наименование объекта, местоположение границ которого описано)

Сведения о местоположении границ объекта

1	2	3	4	5	6
184	485350,58	296463,66	Метод спутниковых геодезических измерений (определений)	0,10	Закрепление отсутствует
185	485359,42	296452,84	Метод спутниковых геодезических измерений (определений)	0,10	Закрепление отсутствует
186	485365,05	296445,62	Метод спутниковых геодезических измерений (определений)	0,10	Закрепление отсутствует
187	485375,99	296431,64	Метод спутниковых геодезических измерений (определений)	0,10	Закрепление отсутствует
188	485380,41	296425,41	Метод спутниковых геодезических измерений (определений)	0,10	Закрепление отсутствует
189	485395,69	296405,11	Метод спутниковых геодезических измерений (определений)	0,10	Закрепление отсутствует
190	485397,95	296402,15	Метод спутниковых геодезических измерений (определений)	0,10	Закрепление отсутствует
191	485404,51	296394,01	Метод спутниковых геодезических измерений (определений)	0,10	Закрепление отсутствует
192	485405,89	296392,26	Метод спутниковых геодезических измерений (определений)	0,10	Закрепление отсутствует
193	485412,42	296382,86	Метод спутниковых геодезических измерений (определений)	0,10	Закрепление отсутствует
194	485420,30	296373,33	Метод спутниковых геодезических измерений (определений)	0,10	Закрепление отсутствует
195	485427,91	296363,16	Метод спутниковых геодезических измерений (определений)	0,10	Закрепление отсутствует
196	485438,28	296351,37	Метод спутниковых геодезических измерений (определений)	0,10	Закрепление отсутствует
197	485442,88	296345,61	Метод спутниковых геодезических измерений (определений)	0,10	Закрепление отсутствует
198	485446,96	296348,51	Метод спутниковых геодезических измерений (определений)	0,10	Закрепление отсутствует
199	485440,20	296356,89	Метод спутниковых геодезических измерений (определений)	0,10	Закрепление отсутствует
200	485431,79	296366,33	Метод спутниковых геодезических измерений (определений)	0,10	Закрепление отсутствует

ОПИСАНИЕ МЕСТОПОЛОЖЕНИЯ ГРАНИЦ
«Распределительный газопровод среднего и низкого давления с. п. Плиево, Назрановский район, Республика Ингушетия» (код стройки 06/844-2)
(наименование объекта, местоположение границ которого описано)

Сведения о местоположении границ объекта

1	2	3	4	5	6
201	485424,22	296376,42	Метод спутниковых геодезических измерений (определений)	0,10	Закрепление отсутствует
202	485416,40	296385,88	Метод спутниковых геодезических измерений (определений)	0,10	Закрепление отсутствует
203	485409,91	296395,23	Метод спутниковых геодезических измерений (определений)	0,10	Закрепление отсутствует
204	485408,43	296397,12	Метод спутниковых геодезических измерений (определений)	0,10	Закрепление отсутствует
205	485401,88	296405,24	Метод спутниковых геодезических измерений (определений)	0,10	Закрепление отсутствует
206	485399,68	296408,13	Метод спутниковых геодезических измерений (определений)	0,10	Закрепление отсутствует
207	485384,45	296428,37	Метод спутниковых геодезических измерений (определений)	0,10	Закрепление отсутствует
208	485379,99	296434,63	Метод спутниковых геодезических измерений (определений)	0,10	Закрепление отсутствует
209	485368,99	296448,70	Метод спутниковых геодезических измерений (определений)	0,10	Закрепление отсутствует
210	485363,33	296455,96	Метод спутниковых геодезических измерений (определений)	0,10	Закрепление отсутствует
211	485354,47	296466,81	Метод спутниковых геодезических измерений (определений)	0,10	Закрепление отсутствует
212	485349,89	296472,53	Метод спутниковых геодезических измерений (определений)	0,10	Закрепление отсутствует
213	485333,97	296490,60	Метод спутниковых геодезических измерений (определений)	0,10	Закрепление отсутствует
214	485333,30	296491,67	Метод спутниковых геодезических измерений (определений)	0,10	Закрепление отсутствует
215	485318,31	296507,27	Метод спутниковых геодезических измерений (определений)	0,10	Закрепление отсутствует
216	485305,95	296520,64	Метод спутниковых геодезических измерений (определений)	0,10	Закрепление отсутствует
217	485300,72	296525,44	Метод спутниковых геодезических измерений (определений)	0,10	Закрепление отсутствует

ОПИСАНИЕ МЕСТОПОЛОЖЕНИЯ ГРАНИЦ
«Распределительный газопровод среднего и низкого давления с. п. Плиево, Назрановский район, Республика Ингушетия» (код стройки 06/844-2)
(наименование объекта, местоположение границ которого описано)

Сведения о местоположении границ объекта

1	2	3	4	5	6
218	485299,93	296526,76	Метод спутниковых геодезических измерений (определений)	0,10	Закрепление отсутствует
219	485287,13	296540,12	Метод спутниковых геодезических измерений (определений)	0,10	Закрепление отсутствует
220	485286,31	296541,06	Метод спутниковых геодезических измерений (определений)	0,10	Закрепление отсутствует
221	485285,66	296541,78	Метод спутниковых геодезических измерений (определений)	0,10	Закрепление отсутствует
222	485284,97	296542,59	Метод спутниковых геодезических измерений (определений)	0,10	Закрепление отсутствует
223	485284,33	296543,19	Метод спутниковых геодезических измерений (определений)	0,10	Закрепление отсутствует
224	485290,12	296550,38	Метод спутниковых геодезических измерений (определений)	0,10	Закрепление отсутствует
225	485339,27	296617,08	Метод спутниковых геодезических измерений (определений)	0,10	Закрепление отсутствует
226	485342,04	296620,65	Метод спутниковых геодезических измерений (определений)	0,10	Закрепление отсутствует
227	485345,53	296624,31	Метод спутниковых геодезических измерений (определений)	0,10	Закрепление отсутствует
228	485345,88	296623,92	Метод спутниковых геодезических измерений (определений)	0,10	Закрепление отсутствует
229	485346,39	296623,45	Метод спутниковых геодезических измерений (определений)	0,10	Закрепление отсутствует
230	485346,81	296622,97	Метод спутниковых геодезических измерений (определений)	0,10	Закрепление отсутствует
231	485347,78	296621,88	Метод спутниковых геодезических измерений (определений)	0,10	Закрепление отсутствует
232	485362,70	296606,53	Метод спутниковых геодезических измерений (определений)	0,10	Закрепление отсутствует
233	485364,00	296605,19	Метод спутниковых геодезических измерений (определений)	0,10	Закрепление отсутствует
234	485380,48	296588,34	Метод спутниковых геодезических измерений (определений)	0,10	Закрепление отсутствует

ОПИСАНИЕ МЕСТОПОЛОЖЕНИЯ ГРАНИЦ
«Распределительный газопровод среднего и низкого давления с. п. Плиево, Назрановский район, Республика Ингушетия» (код стройки 06/844-2)
(наименование объекта, местоположение границ которого описано)

Сведения о местоположении границ объекта

1	2	3	4	5	6
235	485383,16	296585,28	Метод спутниковых геодезических измерений (определений)	0,10	Закрепление отсутствует
236	485385,81	296582,51	Метод спутниковых геодезических измерений (определений)	0,10	Закрепление отсутствует
237	485397,36	296569,96	Метод спутниковых геодезических измерений (определений)	0,10	Закрепление отсутствует
238	485411,50	296554,26	Метод спутниковых геодезических измерений (определений)	0,10	Закрепление отсутствует
239	485412,08	296553,60	Метод спутниковых геодезических измерений (определений)	0,10	Закрепление отсутствует
240	485419,59	296544,65	Метод спутниковых геодезических измерений (определений)	0,10	Закрепление отсутствует
241	485425,70	296537,31	Метод спутниковых геодезических измерений (определений)	0,10	Закрепление отсутствует
242	485430,62	296530,93	Метод спутниковых геодезических измерений (определений)	0,10	Закрепление отсутствует
243	485441,47	296517,93	Метод спутниковых геодезических измерений (определений)	0,10	Закрепление отсутствует
244	485445,59	296510,63	Метод спутниковых геодезических измерений (определений)	0,10	Закрепление отсутствует
245	485456,77	296498,16	Метод спутниковых геодезических измерений (определений)	0,10	Закрепление отсутствует
246	485460,80	296492,66	Метод спутниковых геодезических измерений (определений)	0,10	Закрепление отсутствует
247	485472,48	296478,37	Метод спутниковых геодезических измерений (определений)	0,10	Закрепление отсутствует
248	485475,26	296474,90	Метод спутниковых геодезических измерений (определений)	0,10	Закрепление отсутствует
249	485484,81	296462,86	Метод спутниковых геодезических измерений (определений)	0,10	Закрепление отсутствует
250	485486,19	296461,44	Метод спутниковых геодезических измерений (определений)	0,10	Закрепление отсутствует
251	485491,82	296453,93	Метод спутниковых геодезических измерений (определений)	0,10	Закрепление отсутствует

ОПИСАНИЕ МЕСТОПОЛОЖЕНИЯ ГРАНИЦ
«Распределительный газопровод среднего и низкого давления с. п. Плиево, Назрановский район, Республика Ингушетия» (код стройки 06/844-2)
(наименование объекта, местоположение границ которого описано)

Сведения о местоположении границ объекта

1	2	3	4	5	6
252	485499,03	296445,03	Метод спутниковых геодезических измерений (определений)	0,10	Закрепление отсутствует
253	485506,22	296435,51	Метод спутниковых геодезических измерений (определений)	0,10	Закрепление отсутствует
254	485521,46	296417,40	Метод спутниковых геодезических измерений (определений)	0,10	Закрепление отсутствует
255	485522,90	296415,80	Метод спутниковых геодезических измерений (определений)	0,10	Закрепление отсутствует
256	485524,29	296414,06	Метод спутниковых геодезических измерений (определений)	0,10	Закрепление отсутствует
257	485525,79	296412,28	Метод спутниковых геодезических измерений (определений)	0,10	Закрепление отсутствует
258	485530,03	296415,15	Метод спутниковых геодезических измерений (определений)	0,10	Закрепление отсутствует
259	485528,11	296417,29	Метод спутниковых геодезических измерений (определений)	0,10	Закрепление отсутствует
260	485526,72	296419,03	Метод спутниковых геодезических измерений (определений)	0,10	Закрепление отсутствует
261	485525,24	296420,68	Метод спутниковых геодезических измерений (определений)	0,10	Закрепление отсутствует
262	485510,13	296438,63	Метод спутниковых геодезических измерений (определений)	0,10	Закрепление отсутствует
263	485502,97	296448,11	Метод спутниковых геодезических измерений (определений)	0,10	Закрепление отсутствует
264	485495,76	296457,01	Метод спутниковых геодезических измерений (определений)	0,10	Закрепление отсутствует
265	485490,00	296464,69	Метод спутниковых геодезических измерений (определений)	0,10	Закрепление отсутствует
266	485488,57	296466,16	Метод спутниковых геодезических измерений (определений)	0,10	Закрепление отсутствует
267	485479,17	296478,02	Метод спутниковых геодезических измерений (определений)	0,10	Закрепление отсутствует
268	485476,37	296481,52	Метод спутниковых геодезических измерений (определений)	0,10	Закрепление отсутствует

ОПИСАНИЕ МЕСТОПОЛОЖЕНИЯ ГРАНИЦ
«Распределительный газопровод среднего и низкого давления с. п. Плиево, Назрановский район, Республика Ингушетия» (код стройки 06/844-2)
(наименование объекта, местоположение границ которого описано)

Сведения о местоположении границ объекта

1	2	3	4	5	6
269	485464,75	296495,73	Метод спутниковых геодезических измерений (определений)	0,10	Закрепление отсутствует
270	485460,65	296501,32	Метод спутниковых геодезических измерений (определений)	0,10	Закрепление отсутствует
271	485449,68	296513,56	Метод спутниковых геодезических измерений (определений)	0,10	Закрепление отсутствует
272	485445,60	296520,78	Метод спутниковых геодезических измерений (определений)	0,10	Закрепление отсутствует
273	485434,52	296534,06	Метод спутниковых геодезических измерений (определений)	0,10	Закрепление отсутствует
274	485429,60	296540,44	Метод спутниковых геодезических измерений (определений)	0,10	Закрепление отсутствует
275	485423,43	296547,85	Метод спутниковых геодезических измерений (определений)	0,10	Закрепление отсутствует
276	485415,88	296556,86	Метод спутниковых геодезических измерений (определений)	0,10	Закрепление отсутствует
277	485415,23	296557,59	Метод спутниковых геодезических измерений (определений)	0,10	Закрепление отсутствует
278	485401,06	296573,32	Метод спутниковых геодезических измерений (определений)	0,10	Закрепление отсутствует
279	485389,45	296585,93	Метод спутниковых геодезических измерений (определений)	0,10	Закрепление отсутствует
280	485386,85	296588,66	Метод спутниковых геодезических измерений (определений)	0,10	Закрепление отсутствует
281	485384,15	296591,74	Метод спутниковых геодезических измерений (определений)	0,10	Закрепление отсутствует
282	485367,58	296608,67	Метод спутниковых геодезических измерений (определений)	0,10	Закрепление отсутствует
283	485366,29	296610,01	Метод спутниковых геодезических измерений (определений)	0,10	Закрепление отсутствует
284	485351,43	296625,30	Метод спутниковых геодезических измерений (определений)	0,10	Закрепление отсутствует
285	485350,56	296626,27	Метод спутниковых геодезических измерений (определений)	0,10	Закрепление отсутствует

ОПИСАНИЕ МЕСТОПОЛОЖЕНИЯ ГРАНИЦ
«Распределительный газопровод среднего и низкого давления с. п. Плиево, Назрановский район, Республика Ингушетия» (код стройки 06/844-2)
(наименование объекта, местоположение границ которого описано)

Сведения о местоположении границ объекта

1	2	3	4	5	6
286	485350,00	296626,92	Метод спутниковых геодезических измерений (определений)	0,10	Закрепление отсутствует
287	485349,44	296627,44	Метод спутниковых геодезических измерений (определений)	0,10	Закрепление отсутствует
288	485348,79	296628,15	Метод спутниковых геодезических измерений (определений)	0,10	Закрепление отсутствует
289	485404,68	296701,65	Метод спутниковых геодезических измерений (определений)	0,10	Закрепление отсутствует
290	485405,47	296700,88	Метод спутниковых геодезических измерений (определений)	0,10	Закрепление отсутствует
291	485406,07	296700,28	Метод спутниковых геодезических измерений (определений)	0,10	Закрепление отсутствует
292	485406,63	296699,66	Метод спутниковых геодезических измерений (определений)	0,10	Закрепление отсутствует
293	485407,29	296699,01	Метод спутниковых геодезических измерений (определений)	0,10	Закрепление отсутствует
294	485416,84	296686,92	Метод спутниковых геодезических измерений (определений)	0,10	Закрепление отсутствует
295	485426,58	296674,30	Метод спутниковых геодезических измерений (определений)	0,10	Закрепление отсутствует
296	485430,98	296669,52	Метод спутниковых геодезических измерений (определений)	0,10	Закрепление отсутствует
297	485441,60	296656,21	Метод спутниковых геодезических измерений (определений)	0,10	Закрепление отсутствует
298	485449,58	296647,25	Метод спутниковых геодезических измерений (определений)	0,10	Закрепление отсутствует
299	485451,78	296645,03	Метод спутниковых геодезических измерений (определений)	0,10	Закрепление отсутствует
300	485457,14	296639,13	Метод спутниковых геодезических измерений (определений)	0,10	Закрепление отсутствует
301	485468,15	296625,92	Метод спутниковых геодезических измерений (определений)	0,10	Закрепление отсутствует
302	485473,25	296619,81	Метод спутниковых геодезических измерений (определений)	0,10	Закрепление отсутствует

ОПИСАНИЕ МЕСТОПОЛОЖЕНИЯ ГРАНИЦ
«Распределительный газопровод среднего и низкого давления с. п. Плиево, Назрановский район, Республика Ингушетия» (код стройки 06/844-2)
(наименование объекта, местоположение границ которого описано)

Сведения о местоположении границ объекта

1	2	3	4	5	6
303	485475,53	296617,26	Метод спутниковых геодезических измерений (определений)	0,10	Закрепление отсутствует
304	485476,74	296615,81	Метод спутниковых геодезических измерений (определений)	0,10	Закрепление отсутствует
305	485500,78	296585,98	Метод спутниковых геодезических измерений (определений)	0,10	Закрепление отсутствует
306	485506,80	296578,52	Метод спутниковых геодезических измерений (определений)	0,10	Закрепление отсутствует
307	485508,14	296576,75	Метод спутниковых геодезических измерений (определений)	0,10	Закрепление отсутствует
308	485515,29	296567,08	Метод спутниковых геодезических измерений (определений)	0,10	Закрепление отсутствует
309	485529,70	296549,40	Метод спутниковых геодезических измерений (определений)	0,10	Закрепление отсутствует
310	485534,70	296543,48	Метод спутниковых геодезических измерений (определений)	0,10	Закрепление отсутствует
311	485544,42	296530,39	Метод спутниковых геодезических измерений (определений)	0,10	Закрепление отсутствует
312	485545,81	296528,51	Метод спутниковых геодезических измерений (определений)	0,10	Закрепление отсутствует
313	485548,91	296524,47	Метод спутниковых геодезических измерений (определений)	0,10	Закрепление отсутствует
314	485550,30	296523,06	Метод спутниковых геодезических измерений (определений)	0,10	Закрепление отсутствует
315	485576,70	296492,18	Метод спутниковых геодезических измерений (определений)	0,10	Закрепление отсутствует
316	485578,46	296490,07	Метод спутниковых геодезических измерений (определений)	0,10	Закрепление отсутствует
317	485581,92	296486,52	Метод спутниковых геодезических измерений (определений)	0,10	Закрепление отсутствует
318	485583,34	296484,77	Метод спутниковых геодезических измерений (определений)	0,10	Закрепление отсутствует
319	485605,72	296458,40	Метод спутниковых геодезических измерений (определений)	0,10	Закрепление отсутствует

ОПИСАНИЕ МЕСТОПОЛОЖЕНИЯ ГРАНИЦ
«Распределительный газопровод среднего и низкого давления с. п. Плиево, Назрановский район, Республика Ингушетия» (код стройки 06/844-2)
(наименование объекта, местоположение границ которого описано)

Сведения о местоположении границ объекта

1	2	3	4	5	6
320	485614,20	296449,12	Метод спутниковых геодезических измерений (определений)	0,10	Закрепление отсутствует
321	485625,81	296435,01	Метод спутниковых геодезических измерений (определений)	0,10	Закрепление отсутствует
322	485630,07	296429,97	Метод спутниковых геодезических измерений (определений)	0,10	Закрепление отсутствует
323	485641,95	296415,88	Метод спутниковых геодезических измерений (определений)	0,10	Закрепление отсутствует
324	485643,21	296414,15	Метод спутниковых геодезических измерений (определений)	0,10	Закрепление отсутствует
325	485658,42	296395,27	Метод спутниковых геодезических измерений (определений)	0,10	Закрепление отсутствует
326	485660,25	296392,70	Метод спутниковых геодезических измерений (определений)	0,10	Закрепление отсутствует
327	485663,91	296388,13	Метод спутниковых геодезических измерений (определений)	0,10	Закрепление отсутствует
328	485668,26	296390,77	Метод спутниковых геодезических измерений (определений)	0,10	Закрепление отсутствует
329	485664,24	296395,71	Метод спутниковых геодезических измерений (определений)	0,10	Закрепление отсутствует
330	485662,41	296398,29	Метод спутниковых геодезических измерений (определений)	0,10	Закрепление отсутствует
331	485647,18	296417,20	Метод спутниковых геодезических измерений (определений)	0,10	Закрепление отсутствует
332	485645,88	296418,97	Метод спутниковых геодезических измерений (определений)	0,10	Закрепление отсутствует
333	485633,89	296433,20	Метод спутниковых геодезических измерений (определений)	0,10	Закрепление отсутствует
334	485629,65	296438,21	Метод спутниковых геодезических измерений (определений)	0,10	Закрепление отсутствует
335	485617,98	296452,39	Метод спутниковых геодезических измерений (определений)	0,10	Закрепление отсутствует
336	485609,47	296461,70	Метод спутниковых геодезических измерений (определений)	0,10	Закрепление отсутствует

ОПИСАНИЕ МЕСТОПОЛОЖЕНИЯ ГРАНИЦ
«Распределительный газопровод среднего и низкого давления с. п. Плиево, Назрановский район, Республика Ингушетия» (код стройки 06/844-2)
(наименование объекта, местоположение границ которого описано)

Сведения о местоположении границ объекта

1	2	3	4	5	6
337	485587,19	296487,96	Метод спутниковых геодезических измерений (определений)	0,10	Закрепление отсутствует
338	485585,66	296489,85	Метод спутниковых геодезических измерений (определений)	0,10	Закрепление отсутствует
339	485582,17	296493,42	Метод спутниковых геодезических измерений (определений)	0,10	Закрепление отсутствует
340	485580,52	296495,40	Метод спутниковых геодезических измерений (определений)	0,10	Закрепление отсутствует
341	485553,99	296526,44	Метод спутниковых геодезических измерений (определений)	0,10	Закрепление отсутствует
342	485552,69	296527,76	Метод спутниковых геодезических измерений (определений)	0,10	Закрепление отсутствует
343	485549,80	296531,52	Метод спутниковых геодезических измерений (определений)	0,10	Закрепление отсутствует
344	485548,44	296533,36	Метод спутниковых геодезических измерений (определений)	0,10	Закрепление отсутствует
345	485538,62	296546,59	Метод спутниковых геодезических измерений (определений)	0,10	Закрепление отсутствует
346	485533,55	296552,59	Метод спутниковых геодезических измерений (определений)	0,10	Закрепление отсутствует
347	485519,24	296570,15	Метод спутниковых геодезических измерений (определений)	0,10	Закрепление отсутствует
348	485512,14	296579,74	Метод спутниковых геодезических измерений (определений)	0,10	Закрепление отсутствует
349	485510,74	296581,60	Метод спутниковых геодезических измерений (определений)	0,10	Закрепление отсутствует
350	485504,68	296589,12	Метод спутниковых геодезических измерений (определений)	0,10	Закрепление отсутствует
351	485480,61	296618,99	Метод спутниковых геодезических измерений (определений)	0,10	Закрепление отсутствует
352	485479,31	296620,53	Метод спутниковых геодезических измерений (определений)	0,10	Закрепление отсутствует
353	485477,04	296623,08	Метод спутниковых геодезических измерений (определений)	0,10	Закрепление отсутствует

ОПИСАНИЕ МЕСТОПОЛОЖЕНИЯ ГРАНИЦ
«Распределительный газопровод среднего и низкого давления с. п. Плиево, Назрановский район, Республика Ингушетия» (код стройки 06/844-2)
(наименование объекта, местоположение границ которого описано)

Сведения о местоположении границ объекта

1	2	3	4	5	6
354	485471,99	296629,12	Метод спутниковых геодезических измерений (определений)	0,10	Закрепление отсутствует
355	485460,91	296642,41	Метод спутниковых геодезических измерений (определений)	0,10	Закрепление отсутствует
356	485455,41	296648,48	Метод спутниковых геодезических измерений (определений)	0,10	Закрепление отсутствует
357	485453,22	296650,68	Метод спутниковых геодезических измерений (определений)	0,10	Закрепление отсутствует
358	485445,43	296659,44	Метод спутниковых геодезических измерений (определений)	0,10	Закрепление отсутствует
359	485434,77	296672,78	Метод спутниковых геодезических измерений (определений)	0,10	Закрепление отсутствует
360	485430,41	296677,53	Метод спутниковых геодезических измерений (определений)	0,10	Закрепление отсутствует
361	485420,78	296690,00	Метод спутниковых геодезических измерений (определений)	0,10	Закрепление отсутствует
362	485411,01	296702,37	Метод спутниковых геодезических измерений (определений)	0,10	Закрепление отсутствует
363	485410,22	296703,14	Метод спутниковых геодезических измерений (определений)	0,10	Закрепление отсутствует
364	485409,69	296703,73	Метод спутниковых геодезических измерений (определений)	0,10	Закрепление отсутствует
365	485408,98	296704,44	Метод спутниковых геодезических измерений (определений)	0,10	Закрепление отсутствует
366	485407,70	296705,68	Метод спутниковых геодезических измерений (определений)	0,10	Закрепление отсутствует
367	485412,61	296712,28	Метод спутниковых геодезических измерений (определений)	0,10	Закрепление отсутствует
368	485464,04	296781,61	Метод спутниковых геодезических измерений (определений)	0,10	Закрепление отсутствует
369	485467,80	296786,56	Метод спутниковых геодезических измерений (определений)	0,10	Закрепление отсутствует
370	485468,71	296785,65	Метод спутниковых геодезических измерений (определений)	0,10	Закрепление отсутствует

ОПИСАНИЕ МЕСТОПОЛОЖЕНИЯ ГРАНИЦ
«Распределительный газопровод среднего и низкого давления с. п. Плиево, Назрановский район, Республика Ингушетия» (код стройки 06/844-2)
(наименование объекта, местоположение границ которого описано)

Сведения о местоположении границ объекта

1	2	3	4	5	6
371	485469,25	296785,04	Метод спутниковых геодезических измерений (определений)	0,10	Закрепление отсутствует
372	485469,63	296784,55	Метод спутниковых геодезических измерений (определений)	0,10	Закрепление отсутствует
373	485470,24	296783,66	Метод спутниковых геодезических измерений (определений)	0,10	Закрепление отсутствует
374	485479,29	296772,19	Метод спутниковых геодезических измерений (определений)	0,10	Закрепление отсутствует
375	485483,96	296766,46	Метод спутниковых геодезических измерений (определений)	0,10	Закрепление отсутствует
376	485504,09	296739,36	Метод спутниковых геодезических измерений (определений)	0,10	Закрепление отсутствует
377	485512,84	296728,64	Метод спутниковых геодезических измерений (определений)	0,10	Закрепление отсутствует
378	485518,14	296722,33	Метод спутниковых геодезических измерений (определений)	0,10	Закрепление отсутствует
379	485529,64	296707,61	Метод спутниковых геодезических измерений (определений)	0,10	Закрепление отсутствует
380	485530,75	296705,89	Метод спутниковых геодезических измерений (определений)	0,10	Закрепление отсутствует
381	485533,36	296702,87	Метод спутниковых геодезических измерений (определений)	0,10	Закрепление отсутствует
382	485546,74	296686,06	Метод спутниковых геодезических измерений (определений)	0,10	Закрепление отсутствует
383	485549,19	296682,55	Метод спутниковых геодезических измерений (определений)	0,10	Закрепление отсутствует
384	485563,69	296665,40	Метод спутниковых геодезических измерений (определений)	0,10	Закрепление отсутствует
385	485573,22	296653,93	Метод спутниковых геодезических измерений (определений)	0,10	Закрепление отсутствует
386	485583,33	296641,43	Метод спутниковых геодезических измерений (определений)	0,10	Закрепление отсутствует
387	485584,87	296639,51	Метод спутниковых геодезических измерений (определений)	0,10	Закрепление отсутствует

ОПИСАНИЕ МЕСТОПОЛОЖЕНИЯ ГРАНИЦ
«Распределительный газопровод среднего и низкого давления с. п. Плиево, Назрановский район, Республика Ингушетия» (код стройки 06/844-2)
(наименование объекта, местоположение границ которого описано)

Сведения о местоположении границ объекта

1	2	3	4	5	6
388	485605,26	296614,93	Метод спутниковых геодезических измерений (определений)	0,10	Закрепление отсутствует
389	485607,19	296612,09	Метод спутниковых геодезических измерений (определений)	0,10	Закрепление отсутствует
390	485615,41	296601,34	Метод спутниковых геодезических измерений (определений)	0,10	Закрепление отсутствует
391	485628,51	296584,81	Метод спутниковых геодезических измерений (определений)	0,10	Закрепление отсутствует
392	485631,78	296580,54	Метод спутниковых геодезических измерений (определений)	0,10	Закрепление отсутствует
393	485635,01	296576,42	Метод спутниковых геодезических измерений (определений)	0,10	Закрепление отсутствует
394	485652,32	296555,00	Метод спутниковых геодезических измерений (определений)	0,10	Закрепление отсутствует
395	485663,72	296540,10	Метод спутниковых геодезических измерений (определений)	0,10	Закрепление отсутствует
396	485669,55	296532,87	Метод спутниковых геодезических измерений (определений)	0,10	Закрепление отсутствует
397	485685,39	296512,80	Метод спутниковых геодезических измерений (определений)	0,10	Закрепление отсутствует
398	485685,68	296512,41	Метод спутниковых геодезических измерений (определений)	0,10	Закрепление отсутствует
399	485702,01	296491,58	Метод спутниковых геодезических измерений (определений)	0,10	Закрепление отсутствует
400	485702,78	296490,62	Метод спутниковых геодезических измерений (определений)	0,10	Закрепление отсутствует
401	485716,06	296473,57	Метод спутниковых геодезических измерений (определений)	0,10	Закрепление отсутствует
402	485718,38	296470,40	Метод спутниковых геодезических измерений (определений)	0,10	Закрепление отсутствует
403	485731,84	296452,04	Метод спутниковых геодезических измерений (определений)	0,10	Закрепление отсутствует
404	485734,31	296448,79	Метод спутниковых геодезических измерений (определений)	0,10	Закрепление отсутствует

ОПИСАНИЕ МЕСТОПОЛОЖЕНИЯ ГРАНИЦ
«Распределительный газопровод среднего и низкого давления с. п. Плиево, Назрановский район, Республика Ингушетия» (код стройки 06/844-2)
(наименование объекта, местоположение границ которого описано)

Сведения о местоположении границ объекта

1	2	3	4	5	6
405	485744,53	296435,88	Метод спутниковых геодезических измерений (определений)	0,10	Закрепление отсутствует
406	485745,33	296434,78	Метод спутниковых геодезических измерений (определений)	0,10	Закрепление отсутствует
407	485749,84	296437,18	Метод спутниковых геодезических измерений (определений)	0,10	Закрепление отсутствует
408	485748,46	296438,96	Метод спутниковых геодезических измерений (определений)	0,10	Закрепление отсутствует
409	485738,26	296451,85	Метод спутниковых геодезических измерений (определений)	0,10	Закрепление отсутствует
410	485735,85	296455,03	Метод спутниковых геодезических измерений (определений)	0,10	Закрепление отсутствует
411	485722,41	296473,36	Метод спутниковых геодезических измерений (определений)	0,10	Закрепление отсутствует
412	485720,05	296476,59	Метод спутниковых геодезических измерений (определений)	0,10	Закрепление отсутствует
413	485706,70	296493,71	Метод спутниковых геодезических измерений (определений)	0,10	Закрепление отсутствует
414	485705,93	296494,68	Метод спутниковых геодезических измерений (определений)	0,10	Закрепление отсутствует
415	485689,65	296515,45	Метод спутниковых геодезических измерений (определений)	0,10	Закрепление отсутствует
416	485689,36	296515,84	Метод спутниковых геодезических измерений (определений)	0,10	Закрепление отсутствует
417	485673,46	296535,99	Метод спутниковых геодезических измерений (определений)	0,10	Закрепление отсутствует
418	485667,65	296543,19	Метод спутниковых геодезических измерений (определений)	0,10	Закрепление отсутствует
419	485656,25	296558,09	Метод спутниковых геодезических измерений (определений)	0,10	Закрепление отсутствует
420	485638,92	296579,53	Метод спутниковых геодезических измерений (определений)	0,10	Закрепление отсутствует
421	485635,73	296583,60	Метод спутниковых геодезических измерений (определений)	0,10	Закрепление отсутствует

ОПИСАНИЕ МЕСТОПОЛОЖЕНИЯ ГРАНИЦ
«Распределительный газопровод среднего и низкого давления с. п. Плиево, Назрановский район, Республика Ингушетия» (код стройки 06/844-2)
(наименование объекта, местоположение границ которого описано)

Сведения о местоположении границ объекта

1	2	3	4	5	6
422	485632,45	296587,89	Метод спутниковых геодезических измерений (определений)	0,10	Закрепление отсутствует
423	485619,35	296604,41	Метод спутниковых геодезических измерений (определений)	0,10	Закрепление отсутствует
424	485611,25	296615,01	Метод спутниковых геодезических измерений (определений)	0,10	Закрепление отсутствует
425	485609,27	296617,94	Метод спутниковых геодезических измерений (определений)	0,10	Закрепление отсутствует
426	485588,74	296642,67	Метод спутниковых геодезических измерений (определений)	0,10	Закрепление отсутствует
427	485587,22	296644,56	Метод спутниковых геодезических измерений (определений)	0,10	Закрепление отсутствует
428	485577,09	296657,10	Метод спутниковых геодезических измерений (определений)	0,10	Закрепление отсутствует
429	485567,53	296668,62	Метод спутниковых геодезических измерений (определений)	0,10	Закрепление отсутствует
430	485553,16	296685,60	Метод спутниковых геодезических измерений (определений)	0,10	Закрепление отсутствует
431	485550,75	296689,05	Метод спутниковых геодезических измерений (определений)	0,10	Закрепление отсутствует
432	485537,21	296706,07	Метод спутниковых геодезических измерений (определений)	0,10	Закрепление отсутствует
433	485534,76	296708,90	Метод спутниковых геодезических измерений (определений)	0,10	Закрепление отсутствует
434	485533,71	296710,52	Метод спутниковых геодезических измерений (определений)	0,10	Закрепление отсутствует
435	485522,03	296725,48	Метод спутниковых геодезических измерений (определений)	0,10	Закрепление отсутствует
436	485516,69	296731,83	Метод спутниковых геодезических измерений (определений)	0,10	Закрепление отсутствует
437	485508,04	296742,43	Метод спутниковых геодезических измерений (определений)	0,10	Закрепление отсутствует
438	485487,91	296769,54	Метод спутниковых геодезических измерений (определений)	0,10	Закрепление отсутствует

ОПИСАНИЕ МЕСТОПОЛОЖЕНИЯ ГРАНИЦ
«Распределительный газопровод среднего и низкого давления с. п. Плиево, Назрановский район, Республика Ингушетия» (код стройки 06/844-2)
(наименование объекта, местоположение границ которого описано)

Сведения о местоположении границ объекта

1	2	3	4	5	6
439	485483,19	296775,32	Метод спутниковых геодезических измерений (определений)	0,10	Закрепление отсутствует
440	485474,27	296786,63	Метод спутниковых геодезических измерений (определений)	0,10	Закрепление отсутствует
441	485473,67	296787,49	Метод спутниковых геодезических измерений (определений)	0,10	Закрепление отсутствует
442	485473,11	296788,22	Метод спутниковых геодезических измерений (определений)	0,10	Закрепление отсутствует
443	485472,36	296789,07	Метод спутниковых геодезических измерений (определений)	0,10	Закрепление отсутствует
444	485470,80	296790,67	Метод спутниковых геодезических измерений (определений)	0,10	Закрепление отсутствует
445	485474,78	296796,31	Метод спутниковых геодезических измерений (определений)	0,10	Закрепление отсутствует
446	485515,40	296849,19	Метод спутниковых геодезических измерений (определений)	0,10	Закрепление отсутствует
447	485523,07	296859,61	Метод спутниковых геодезических измерений (определений)	0,10	Закрепление отсутствует
448	485526,23	296863,25	Метод спутниковых геодезических измерений (определений)	0,10	Закрепление отсутствует
449	485530,79	296869,71	Метод спутниковых геодезических измерений (определений)	0,10	Закрепление отсутствует
450	485531,33	296869,11	Метод спутниковых геодезических измерений (определений)	0,10	Закрепление отсутствует
451	485531,70	296868,60	Метод спутниковых геодезических измерений (определений)	0,10	Закрепление отсутствует
452	485532,32	296867,84	Метод спутниковых геодезических измерений (определений)	0,10	Закрепление отсутствует
453	485532,81	296867,20	Метод спутниковых геодезических измерений (определений)	0,10	Закрепление отсутствует
454	485544,22	296853,06	Метод спутниковых геодезических измерений (определений)	0,10	Закрепление отсутствует
455	485545,27	296851,93	Метод спутниковых геодезических измерений (определений)	0,10	Закрепление отсутствует

ОПИСАНИЕ МЕСТОПОЛОЖЕНИЯ ГРАНИЦ
«Распределительный газопровод среднего и низкого давления с. п. Плиево, Назрановский район, Республика Ингушетия» (код стройки 06/844-2)
(наименование объекта, местоположение границ которого описано)

Сведения о местоположении границ объекта

1	2	3	4	5	6
456	485559,33	296834,08	Метод спутниковых геодезических измерений (определений)	0,10	Закрепление отсутствует
457	485560,87	296831,98	Метод спутниковых геодезических измерений (определений)	0,10	Закрепление отсутствует
458	485575,56	296812,37	Метод спутниковых геодезических измерений (определений)	0,10	Закрепление отсутствует
459	485581,48	296804,42	Метод спутниковых геодезических измерений (определений)	0,10	Закрепление отсутствует
460	485582,55	296803,05	Метод спутниковых геодезических измерений (определений)	0,10	Закрепление отсутствует
461	485600,43	296781,85	Метод спутниковых геодезических измерений (определений)	0,10	Закрепление отсутствует
462	485612,55	296766,42	Метод спутниковых геодезических измерений (определений)	0,10	Закрепление отсутствует
463	485613,97	296764,65	Метод спутниковых геодезических измерений (определений)	0,10	Закрепление отсутствует
464	485617,80	296760,30	Метод спутниковых геодезических измерений (определений)	0,10	Закрепление отсутствует
465	485629,96	296744,65	Метод спутниковых геодезических измерений (определений)	0,10	Закрепление отсутствует
466	485645,53	296725,36	Метод спутниковых геодезических измерений (определений)	0,10	Закрепление отсутствует
467	485647,01	296723,52	Метод спутниковых геодезических измерений (определений)	0,10	Закрепление отсутствует
468	485661,18	296705,64	Метод спутниковых геодезических измерений (определений)	0,10	Закрепление отсутствует
469	485662,99	296703,33	Метод спутниковых геодезических измерений (определений)	0,10	Закрепление отсутствует
470	485691,50	296668,22	Метод спутниковых геодезических измерений (определений)	0,10	Закрепление отсутствует
471	485692,85	296666,53	Метод спутниковых геодезических измерений (определений)	0,10	Закрепление отсутствует
472	485694,12	296664,89	Метод спутниковых геодезических измерений (определений)	0,10	Закрепление отсутствует

ОПИСАНИЕ МЕСТОПОЛОЖЕНИЯ ГРАНИЦ
«Распределительный газопровод среднего и низкого давления с. п. Плиево, Назрановский район, Республика Ингушетия» (код стройки 06/844-2)
(наименование объекта, местоположение границ которого описано)

Сведения о местоположении границ объекта

1	2	3	4	5	6
473	485708,64	296647,33	Метод спутниковых геодезических измерений (определений)	0,10	Закрепление отсутствует
474	485720,48	296632,64	Метод спутниковых геодезических измерений (определений)	0,10	Закрепление отсутствует
475	485736,38	296613,05	Метод спутниковых геодезических измерений (определений)	0,10	Закрепление отсутствует
476	485738,86	296610,35	Метод спутниковых геодезических измерений (определений)	0,10	Закрепление отсутствует
477	485740,00	296608,81	Метод спутниковых геодезических измерений (определений)	0,10	Закрепление отсутствует
478	485751,77	296594,09	Метод спутниковых геодезических измерений (определений)	0,10	Закрепление отсутствует
479	485767,18	296575,69	Метод спутниковых геодезических измерений (определений)	0,10	Закрепление отсутствует
480	485770,94	296571,36	Метод спутниковых геодезических измерений (определений)	0,10	Закрепление отсутствует
481	485785,25	296555,10	Метод спутниковых геодезических измерений (определений)	0,10	Закрепление отсутствует
482	485787,15	296553,07	Метод спутниковых геодезических измерений (определений)	0,10	Закрепление отсутствует
483	485801,10	296536,01	Метод спутниковых геодезических измерений (определений)	0,10	Закрепление отсутствует
484	485801,94	296535,09	Метод спутниковых геодезических измерений (определений)	0,10	Закрепление отсутствует
485	485817,11	296516,04	Метод спутниковых геодезических измерений (определений)	0,10	Закрепление отсутствует
486	485818,50	296514,55	Метод спутниковых геодезических измерений (определений)	0,10	Закрепление отсутствует
487	485819,24	296513,72	Метод спутниковых геодезических измерений (определений)	0,10	Закрепление отсутствует
488	485820,62	296511,82	Метод спутниковых геодезических измерений (определений)	0,10	Закрепление отсутствует
489	485841,16	296486,42	Метод спутниковых геодезических измерений (определений)	0,10	Закрепление отсутствует

ОПИСАНИЕ МЕСТОПОЛОЖЕНИЯ ГРАНИЦ
«Распределительный газопровод среднего и низкого давления с. п. Плиево, Назрановский район, Республика Ингушетия» (код стройки 06/844-2)
(наименование объекта, местоположение границ которого описано)

Сведения о местоположении границ объекта

1	2	3	4	5	6
490	485842,12	296485,50	Метод спутниковых геодезических измерений (определений)	0,10	Закрепление отсутствует
491	485846,22	296488,58	Метод спутниковых геодезических измерений (определений)	0,10	Закрепление отсутствует
492	485844,82	296489,85	Метод спутниковых геодезических измерений (определений)	0,10	Закрепление отсутствует
493	485824,59	296514,87	Метод спутниковых геодезических измерений (определений)	0,10	Закрепление отсутствует
494	485823,13	296516,87	Метод спутниковых геодезических измерений (определений)	0,10	Закрепление отсутствует
495	485822,19	296517,91	Метод спутниковых геодезических измерений (определений)	0,10	Закрепление отсутствует
496	485820,90	296519,30	Метод спутниковых геодезических измерений (определений)	0,10	Закрепление отсутствует
497	485805,74	296538,34	Метод спутниковых геодезических измерений (определений)	0,10	Закрепление отсутствует
498	485804,89	296539,27	Метод спутниковых геодезических измерений (определений)	0,10	Закрепление отсутствует
499	485790,92	296556,36	Метод спутниковых геодезических измерений (определений)	0,10	Закрепление отсутствует
500	485788,96	296558,46	Метод спутниковых геодезических измерений (определений)	0,10	Закрепление отсутствует
501	485774,70	296574,65	Метод спутниковых геодезических измерений (определений)	0,10	Закрепление отсутствует
502	485770,98	296578,93	Метод спутниковых геодезических измерений (определений)	0,10	Закрепление отсутствует
503	485755,64	296597,26	Метод спутниковых геодезических измерений (определений)	0,10	Закрепление отсутствует
504	485743,96	296611,87	Метод спутниковых геодезических измерений (определений)	0,10	Закрепление отсутствует
505	485742,72	296613,54	Метод спутниковых геодезических измерений (определений)	0,10	Закрепление отсутствует
506	485740,17	296616,32	Метод спутниковых геодезических измерений (определений)	0,10	Закрепление отсутствует

ОПИСАНИЕ МЕСТОПОЛОЖЕНИЯ ГРАНИЦ
«Распределительный газопровод среднего и низкого давления с. п. Плиево, Назрановский район, Республика Ингушетия» (код стройки 06/844-2)
(наименование объекта, местоположение границ которого описано)

Сведения о местоположении границ объекта

1	2	3	4	5	6
507	485724,37	296635,79	Метод спутниковых геодезических измерений (определений)	0,10	Закрепление отсутствует
508	485712,52	296650,50	Метод спутниковых геодезических измерений (определений)	0,10	Закрепление отсутствует
509	485698,02	296668,02	Метод спутниковых геодезических измерений (определений)	0,10	Закрепление отсутствует
510	485696,79	296669,61	Метод спутниковых геодезических измерений (определений)	0,10	Закрепление отсутствует
511	485695,40	296671,36	Метод спутниковых геодезических измерений (определений)	0,10	Закрепление отсутствует
512	485666,90	296706,45	Метод спутниковых геодезических измерений (определений)	0,10	Закрепление отсутствует
513	485665,10	296708,74	Метод спутниковых геодезических измерений (определений)	0,10	Закрепление отсутствует
514	485650,92	296726,64	Метод спутниковых геодезических измерений (определений)	0,10	Закрепление отсутствует
515	485649,42	296728,50	Метод спутниковых геодезических измерений (определений)	0,10	Закрепление отсутствует
516	485633,88	296747,76	Метод спутниковых геодезических измерений (определений)	0,10	Закрепление отсутствует
517	485621,65	296763,49	Метод спутниковых геодезических измерений (определений)	0,10	Закрепление отсутствует
518	485617,80	296767,86	Метод спутниковых геодезических измерений (определений)	0,10	Закрепление отсутствует
519	485616,47	296769,52	Метод спутниковых геодезических измерений (определений)	0,10	Закрепление отсутствует
520	485604,30	296785,01	Метод спутниковых геодезических измерений (определений)	0,10	Закрепление отсутствует
521	485586,43	296806,21	Метод спутниковых геодезических измерений (определений)	0,10	Закрепление отсутствует
522	485585,45	296807,46	Метод спутниковых геодезических измерений (определений)	0,10	Закрепление отсутствует
523	485579,57	296815,36	Метод спутниковых геодезических измерений (определений)	0,10	Закрепление отсутствует

ОПИСАНИЕ МЕСТОПОЛОЖЕНИЯ ГРАНИЦ
«Распределительный газопровод среднего и низкого давления с. п. Плиево, Назрановский район, Республика Ингушетия» (код стройки 06/844-2)
(наименование объекта, местоположение границ которого описано)

Сведения о местоположении границ объекта

1	2	3	4	5	6
524	485564,89	296834,95	Метод спутниковых геодезических измерений (определений)	0,10	Закрепление отсутствует
525	485563,32	296837,10	Метод спутниковых геодезических измерений (определений)	0,10	Закрепление отсутствует
526	485549,07	296855,18	Метод спутниковых геодезических измерений (определений)	0,10	Закрепление отсутствует
527	485548,00	296856,33	Метод спутниковых геодезических измерений (определений)	0,10	Закрепление отсутствует
528	485536,74	296870,28	Метод спутниковых геодезических измерений (определений)	0,10	Закрепление отсутствует
529	485536,25	296870,94	Метод спутниковых геодезических измерений (определений)	0,10	Закрепление отсутствует
530	485535,66	296871,65	Метод спутниковых геодезических измерений (определений)	0,10	Закрепление отсутствует
531	485535,22	296872,25	Метод спутниковых геодезических измерений (определений)	0,10	Закрепление отсутствует
532	485533,79	296873,86	Метод спутниковых геодезических измерений (определений)	0,10	Закрепление отсутствует
533	485583,23	296940,51	Метод спутниковых геодезических измерений (определений)	0,10	Закрепление отсутствует
534	485587,79	296945,48	Метод спутниковых геодезических измерений (определений)	0,10	Закрепление отсутствует
535	485588,36	296944,76	Метод спутниковых геодезических измерений (определений)	0,10	Закрепление отсутствует
536	485589,08	296944,06	Метод спутниковых геодезических измерений (определений)	0,10	Закрепление отсутствует
537	485589,72	296943,30	Метод спутниковых геодезических измерений (определений)	0,10	Закрепление отсутствует
538	485590,29	296942,68	Метод спутниковых геодезических измерений (определений)	0,10	Закрепление отсутствует
539	485602,49	296928,33	Метод спутниковых геодезических измерений (определений)	0,10	Закрепление отсутствует
540	485606,21	296924,03	Метод спутниковых геодезических измерений (определений)	0,10	Закрепление отсутствует

ОПИСАНИЕ МЕСТОПОЛОЖЕНИЯ ГРАНИЦ
«Распределительный газопровод среднего и низкого давления с. п. Плиево, Назрановский район, Республика Ингушетия» (код стройки 06/844-2)
(наименование объекта, местоположение границ которого описано)

Сведения о местоположении границ объекта

1	2	3	4	5	6
541	485618,26	296909,09	Метод спутниковых геодезических измерений (определений)	0,10	Закрепление отсутствует
542	485619,84	296907,32	Метод спутниковых геодезических измерений (определений)	0,10	Закрепление отсутствует
543	485623,07	296903,59	Метод спутниковых геодезических измерений (определений)	0,10	Закрепление отсутствует
544	485624,08	296902,21	Метод спутниковых геодезических измерений (определений)	0,10	Закрепление отсутствует
545	485649,94	296870,79	Метод спутниковых геодезических измерений (определений)	0,10	Закрепление отсутствует
546	485652,41	296868,05	Метод спутниковых геодезических измерений (определений)	0,10	Закрепление отсутствует
547	485663,60	296852,69	Метод спутниковых геодезических измерений (определений)	0,10	Закрепление отсутствует
548	485664,99	296850,90	Метод спутниковых геодезических измерений (определений)	0,10	Закрепление отсутствует
549	485676,90	296836,82	Метод спутниковых геодезических измерений (определений)	0,10	Закрепление отсутствует
550	485678,42	296835,05	Метод спутниковых геодезических измерений (определений)	0,10	Закрепление отсутствует
551	485682,14	296830,90	Метод спутниковых геодезических измерений (определений)	0,10	Закрепление отсутствует
552	485698,38	296811,57	Метод спутниковых геодезических измерений (определений)	0,10	Закрепление отсутствует
553	485705,62	296802,70	Метод спутниковых геодезических измерений (определений)	0,10	Закрепление отсутствует
554	485707,02	296801,11	Метод спутниковых геодезических измерений (определений)	0,10	Закрепление отсутствует
555	485714,02	296791,90	Метод спутниковых геодезических измерений (определений)	0,10	Закрепление отсутствует
556	485723,11	296781,30	Метод спутниковых геодезических измерений (определений)	0,10	Закрепление отсутствует
557	485730,54	296772,37	Метод спутниковых геодезических измерений (определений)	0,10	Закрепление отсутствует

ОПИСАНИЕ МЕСТОПОЛОЖЕНИЯ ГРАНИЦ
«Распределительный газопровод среднего и низкого давления с. п. Плиево, Назрановский район, Республика Ингушетия» (код стройки 06/844-2)
(наименование объекта, местоположение границ которого описано)

Сведения о местоположении границ объекта

1	2	3	4	5	6
558	485747,43	296753,14	Метод спутниковых геодезических измерений (определений)	0,10	Закрепление отсутствует
559	485755,27	296744,29	Метод спутниковых геодезических измерений (определений)	0,10	Закрепление отсутствует
560	485763,33	296734,88	Метод спутниковых геодезических измерений (определений)	0,10	Закрепление отсутствует
561	485770,46	296725,89	Метод спутниковых геодезических измерений (определений)	0,10	Закрепление отсутствует
562	485780,54	296713,85	Метод спутниковых геодезических измерений (определений)	0,10	Закрепление отсутствует
563	485786,98	296706,15	Метод спутниковых геодезических измерений (определений)	0,10	Закрепление отсутствует
564	485801,75	296687,36	Метод спутниковых геодезических измерений (определений)	0,10	Закрепление отсутствует
565	485812,36	296673,50	Метод спутниковых геодезических измерений (определений)	0,10	Закрепление отсутствует
566	485817,70	296667,03	Метод спутниковых геодезических измерений (определений)	0,10	Закрепление отсутствует
567	485819,17	296665,24	Метод спутниковых геодезических измерений (определений)	0,10	Закрепление отсутствует
568	485832,64	296651,95	Метод спутниковых геодезических измерений (определений)	0,10	Закрепление отсутствует
569	485833,88	296651,05	Метод спутниковых геодезических измерений (определений)	0,10	Закрепление отсутствует
570	485837,31	296654,71	Метод спутниковых геодезических измерений (определений)	0,10	Закрепление отсутствует
571	485835,87	296655,80	Метод спутниковых геодезических измерений (определений)	0,10	Закрепление отсутствует
572	485822,87	296668,62	Метод спутниковых геодезических измерений (определений)	0,10	Закрепление отсутствует
573	485821,56	296670,21	Метод спутниковых геодезических измерений (определений)	0,10	Закрепление отсутствует
574	485816,27	296676,61	Метод спутниковых геодезических измерений (определений)	0,10	Закрепление отсутствует

ОПИСАНИЕ МЕСТОПОЛОЖЕНИЯ ГРАНИЦ
«Распределительный газопровод среднего и низкого давления с. п. Плиево, Назрановский район, Республика Ингушетия» (код стройки 06/844-2)
(наименование объекта, местоположение границ которого описано)

Сведения о местоположении границ объекта

1	2	3	4	5	6
575	485805,71	296690,42	Метод спутниковых геодезических измерений (определений)	0,10	Закрепление отсутствует
576	485790,86	296709,30	Метод спутниковых геодезических измерений (определений)	0,10	Закрепление отсутствует
577	485784,38	296717,06	Метод спутниковых геодезических измерений (определений)	0,10	Закрепление отсутствует
578	485774,34	296729,05	Метод спутниковых геодезических измерений (определений)	0,10	Закрепление отсутствует
579	485767,19	296738,06	Метод спутниковых геодезических измерений (определений)	0,10	Закрепление отсутствует
580	485759,04	296747,58	Метод спутниковых геодезических измерений (определений)	0,10	Закрепление отсутствует
581	485751,18	296756,45	Метод спутниковых геодезических измерений (определений)	0,10	Закрепление отсутствует
582	485734,34	296775,62	Метод спутниковых геодезических измерений (определений)	0,10	Закрепление отсутствует
583	485726,93	296784,53	Метод спутниковых геодезических измерений (определений)	0,10	Закрепление отсутствует
584	485717,91	296795,04	Метод спутниковых геодезических измерений (определений)	0,10	Закрепление отсутствует
585	485710,89	296804,28	Метод спутниковых геодезических измерений (определений)	0,10	Закрепление отсутствует
586	485709,43	296805,94	Метод спутниковых геодезических измерений (определений)	0,10	Закрепление отсутствует
587	485702,23	296814,76	Метод спутниковых геодезических измерений (определений)	0,10	Закрепление отсутствует
588	485685,91	296834,18	Метод спутниковых геодезических измерений (определений)	0,10	Закрепление отсутствует
589	485682,18	296838,34	Метод спутниковых геодезических измерений (определений)	0,10	Закрепление отсутствует
590	485680,71	296840,06	Метод спутниковых геодезических измерений (определений)	0,10	Закрепление отсутствует
591	485668,88	296854,04	Метод спутниковых геодезических измерений (определений)	0,10	Закрепление отсутствует

ОПИСАНИЕ МЕСТОПОЛОЖЕНИЯ ГРАНИЦ
«Распределительный газопровод среднего и низкого давления с. п. Плиево, Назрановский район, Республика Ингушетия» (код стройки 06/844-2)
(наименование объекта, местоположение границ которого описано)

Сведения о местоположении границ объекта

1	2	3	4	5	6
592	485667,60	296855,69	Метод спутниковых геодезических измерений (определений)	0,10	Закрепление отсутствует
593	485656,30	296871,20	Метод спутниковых геодезических измерений (определений)	0,10	Закрепление отсутствует
594	485653,73	296874,05	Метод спутниковых геодезических измерений (определений)	0,10	Закрепление отсутствует
595	485628,03	296905,27	Метод спутниковых геодезических измерений (определений)	0,10	Закрепление отсутствует
596	485626,98	296906,71	Метод спутниковых геодезических измерений (определений)	0,10	Закрепление отсутствует
597	485623,60	296910,62	Метод спутниковых геодезических измерений (определений)	0,10	Закрепление отсутствует
598	485622,08	296912,32	Метод спутниковых геодезических измерений (определений)	0,10	Закрепление отсутствует
599	485610,05	296927,24	Метод спутниковых геодезических измерений (определений)	0,10	Закрепление отсутствует
600	485606,29	296931,58	Метод спутниковых геодезических измерений (определений)	0,10	Закрепление отсутствует
601	485594,04	296945,99	Метод спутниковых геодезических измерений (определений)	0,10	Закрепление отсутствует
602	485593,48	296946,60	Метод спутниковых геодезических измерений (определений)	0,10	Закрепление отсутствует
603	485592,74	296947,47	Метод спутниковых геодезических измерений (определений)	0,10	Закрепление отсутствует
604	485592,08	296948,11	Метод спутниковых геодезических измерений (определений)	0,10	Закрепление отсутствует
605	485589,49	296951,41	Метод спутниковых геодезических измерений (определений)	0,10	Закрепление отсутствует
606	485588,25	296952,73	Метод спутниковых геодезических измерений (определений)	0,10	Закрепление отсутствует
607	485587,66	296953,55	Метод спутниковых геодезических измерений (определений)	0,10	Закрепление отсутствует
608	485586,94	296954,34	Метод спутниковых геодезических измерений (определений)	0,10	Закрепление отсутствует

ОПИСАНИЕ МЕСТОПОЛОЖЕНИЯ ГРАНИЦ
«Распределительный газопровод среднего и низкого давления с. п. Плиево, Назрановский район, Республика Ингушетия» (код стройки 06/844-2)
(наименование объекта, местоположение границ которого описано)

Сведения о местоположении границ объекта

1	2	3	4	5	6
609	485583,44	296958,45	Метод спутниковых геодезических измерений (определений)	0,10	Закрепление отсутствует
610	485582,75	296957,87	Метод спутниковых геодезических измерений (определений)	0,10	Закрепление отсутствует
611	485540,45	297008,43	Метод спутниковых геодезических измерений (определений)	0,10	Закрепление отсутствует
612	485579,72	297060,58	Метод спутниковых геодезических измерений (определений)	0,10	Закрепление отсутствует
613	485587,24	297070,56	Метод спутниковых геодезических измерений (определений)	0,10	Закрепление отсутствует
614	485587,79	297070,07	Метод спутниковых геодезических измерений (определений)	0,10	Закрепление отсутствует
615	485588,34	297069,31	Метод спутниковых геодезических измерений (определений)	0,10	Закрепление отсутствует
616	485589,00	297068,81	Метод спутниковых геодезических измерений (определений)	0,10	Закрепление отсутствует
617	485614,79	297040,91	Метод спутниковых геодезических измерений (определений)	0,10	Закрепление отсутствует
618	485627,99	297025,98	Метод спутниковых геодезических измерений (определений)	0,10	Закрепление отсутствует
619	485639,99	297012,93	Метод спутниковых геодезических измерений (определений)	0,10	Закрепление отсутствует
620	485641,22	297011,30	Метод спутниковых геодезических измерений (определений)	0,10	Закрепление отсутствует
621	485644,34	297008,03	Метод спутниковых геодезических измерений (определений)	0,10	Закрепление отсутствует
622	485654,50	296996,85	Метод спутниковых геодезических измерений (определений)	0,10	Закрепление отсутствует
623	485672,78	296976,29	Метод спутниковых геодезических измерений (определений)	0,10	Закрепление отсутствует
624	485681,98	296966,29	Метод спутниковых геодезических измерений (определений)	0,10	Закрепление отсутствует
625	485682,46	296965,66	Метод спутниковых геодезических измерений (определений)	0,10	Закрепление отсутствует

ОПИСАНИЕ МЕСТОПОЛОЖЕНИЯ ГРАНИЦ
«Распределительный газопровод среднего и низкого давления с. п. Плиево, Назрановский район, Республика Ингушетия» (код стройки 06/844-2)
(наименование объекта, местоположение границ которого описано)

Сведения о местоположении границ объекта

1	2	3	4	5	6
626	485690,07	296957,00	Метод спутниковых геодезических измерений (определений)	0,10	Закрепление отсутствует
627	485702,22	296943,22	Метод спутниковых геодезических измерений (определений)	0,10	Закрепление отсутствует
628	485728,39	296913,95	Метод спутниковых геодезических измерений (определений)	0,10	Закрепление отсутствует
629	485733,37	296908,34	Метод спутниковых геодезических измерений (определений)	0,10	Закрепление отсутствует
630	485735,18	296906,70	Метод спутниковых геодезических измерений (определений)	0,10	Закрепление отсутствует
631	485736,74	296905,14	Метод спутниковых геодезических измерений (определений)	0,10	Закрепление отсутствует
632	485751,88	296890,52	Метод спутниковых геодезических измерений (определений)	0,10	Закрепление отсутствует
633	485766,87	296875,65	Метод спутниковых геодезических измерений (определений)	0,10	Закрепление отсутствует
634	485782,12	296860,24	Метод спутниковых геодезических измерений (определений)	0,10	Закрепление отсутствует
635	485784,64	296857,37	Метод спутниковых геодезических измерений (определений)	0,10	Закрепление отсутствует
636	485801,51	296838,43	Метод спутниковых геодезических измерений (определений)	0,10	Закрепление отсутствует
637	485815,79	296822,14	Метод спутниковых геодезических измерений (определений)	0,10	Закрепление отсутствует
638	485818,16	296819,59	Метод спутниковых геодезических измерений (определений)	0,10	Закрепление отсутствует
639	485819,82	296817,64	Метод спутниковых геодезических измерений (определений)	0,10	Закрепление отсутствует
640	485832,40	296801,57	Метод спутниковых геодезических измерений (определений)	0,10	Закрепление отсутствует
641	485834,25	296798,91	Метод спутниковых геодезических измерений (определений)	0,10	Закрепление отсутствует
642	485861,24	296766,23	Метод спутниковых геодезических измерений (определений)	0,10	Закрепление отсутствует

ОПИСАНИЕ МЕСТОПОЛОЖЕНИЯ ГРАНИЦ
«Распределительный газопровод среднего и низкого давления с. п. Плиево, Назрановский район, Республика Ингушетия» (код стройки 06/844-2)
(наименование объекта, местоположение границ которого описано)

Сведения о местоположении границ объекта

1	2	3	4	5	6
643	485863,03	296764,08	Метод спутниковых геодезических измерений (определений)	0,10	Закрепление отсутствует
644	485866,74	296760,10	Метод спутниковых геодезических измерений (определений)	0,10	Закрепление отсутствует
645	485881,19	296743,62	Метод спутниковых геодезических измерений (определений)	0,10	Закрепление отсутствует
646	485888,56	296735,39	Метод спутниковых геодезических измерений (определений)	0,10	Закрепление отсутствует
647	485892,29	296738,73	Метод спутниковых геодезических измерений (определений)	0,10	Закрепление отсутствует
648	485884,93	296746,94	Метод спутниковых геодезических измерений (определений)	0,10	Закрепление отсутствует
649	485870,45	296763,45	Метод спутниковых геодезических измерений (определений)	0,10	Закрепление отсутствует
650	485866,78	296767,39	Метод спутниковых геодезических измерений (определений)	0,10	Закрепление отсутствует
651	485865,09	296769,42	Метод спутниковых геодезических измерений (определений)	0,10	Закрепление отсутствует
652	485838,24	296801,93	Метод спутниковых геодезических измерений (определений)	0,10	Закрепление отсутствует
653	485836,43	296804,54	Метод спутниковых геодезических измерений (определений)	0,10	Закрепление отсутствует
654	485823,69	296820,81	Метод спутниковых геодезических измерений (определений)	0,10	Закрепление отсутствует
655	485821,89	296822,92	Метод спутниковых геодезических измерений (определений)	0,10	Закрепление отсутствует
656	485819,50	296825,49	Метод спутниковых геодезических измерений (определений)	0,10	Закрепление отсутствует
657	485805,26	296841,75	Метод спутниковых геодезических измерений (определений)	0,10	Закрепление отсутствует
658	485788,39	296860,68	Метод спутниковых геодезических измерений (определений)	0,10	Закрепление отсутствует
659	485785,78	296863,65	Метод спутниковых геодезических измерений (определений)	0,10	Закрепление отсутствует

ОПИСАНИЕ МЕСТОПОЛОЖЕНИЯ ГРАНИЦ
«Распределительный газопровод среднего и низкого давления с. п. Плиево, Назрановский район, Республика Ингушетия» (код стройки 06/844-2)
(наименование объекта, местоположение границ которого описано)

Сведения о местоположении границ объекта

1	2	3	4	5	6
660	485770,41	296879,18	Метод спутниковых геодезических измерений (определений)	0,10	Закрепление отсутствует
661	485755,38	296894,09	Метод спутниковых геодезических измерений (определений)	0,10	Закрепление отсутствует
662	485740,25	296908,71	Метод спутниковых геодезических измерений (определений)	0,10	Закрепление отсутствует
663	485738,62	296910,33	Метод спутниковых геодезических измерений (определений)	0,10	Закрепление отсутствует
664	485736,93	296911,86	Метод спутниковых геодезических измерений (определений)	0,10	Закрепление отсутствует
665	485732,12	296917,27	Метод спутниковых геодезических измерений (определений)	0,10	Закрепление отсутствует
666	485705,96	296946,53	Метод спутниковых геодезических измерений (определений)	0,10	Закрепление отсутствует
667	485693,82	296960,30	Метод спутниковых геодезических измерений (определений)	0,10	Закрепление отсутствует
668	485686,35	296968,81	Метод спутниковых геодезических измерений (определений)	0,10	Закрепление отсутствует
669	485685,84	296969,49	Метод спутниковых геодезических измерений (определений)	0,10	Закрепление отсутствует
670	485676,49	296979,64	Метод спутниковых геодезических измерений (определений)	0,10	Закрепление отсутствует
671	485658,22	297000,20	Метод спутниковых геодезических измерений (определений)	0,10	Закрепление отсутствует
672	485648,00	297011,43	Метод спутниковых геодезических измерений (определений)	0,10	Закрепление отсутствует
673	485645,03	297014,55	Метод спутниковых геодезических измерений (определений)	0,10	Закрепление отсутствует
674	485643,83	297016,14	Метод спутниковых геодезических измерений (определений)	0,10	Закрепление отсутствует
675	485631,70	297029,33	Метод спутниковых геодезических измерений (определений)	0,10	Закрепление отсутствует
676	485618,50	297044,26	Метод спутниковых геодезических измерений (определений)	0,10	Закрепление отсутствует

ОПИСАНИЕ МЕСТОПОЛОЖЕНИЯ ГРАНИЦ
«Распределительный газопровод среднего и низкого давления с. п. Плиево, Назрановский район, Республика Ингушетия» (код стройки 06/844-2)
(наименование объекта, местоположение границ которого описано)

Сведения о местоположении границ объекта

1	2	3	4	5	6
677	485592,37	297072,52	Метод спутниковых геодезических измерений (определений)	0,10	Закрепление отсутствует
678	485591,94	297072,85	Метод спутниковых геодезических измерений (определений)	0,10	Закрепление отсутствует
679	485591,54	297073,41	Метод спутниковых геодезических измерений (определений)	0,10	Закрепление отсутствует
680	485590,28	297074,58	Метод спутниковых геодезических измерений (определений)	0,10	Закрепление отсутствует
681	485652,75	297155,83	Метод спутниковых геодезических измерений (определений)	0,10	Закрепление отсутствует
682	485653,14	297156,23	Метод спутниковых геодезических измерений (определений)	0,10	Закрепление отсутствует
683	485653,63	297156,75	Метод спутниковых геодезических измерений (определений)	0,10	Закрепление отсутствует
684	485657,47	297162,00	Метод спутниковых геодезических измерений (определений)	0,10	Закрепление отсутствует
685	485657,80	297162,52	Метод спутниковых геодезических измерений (определений)	0,10	Закрепление отсутствует
686	485658,11	297162,86	Метод спутниковых геодезических измерений (определений)	0,10	Закрепление отсутствует
687	485658,59	297163,35	Метод спутниковых геодезических измерений (определений)	0,10	Закрепление отсутствует
688	485662,00	297167,83	Метод спутниковых геодезических измерений (определений)	0,10	Закрепление отсутствует
689	485667,74	297175,77	Метод спутниковых геодезических измерений (определений)	0,10	Закрепление отсутствует
690	485663,94	297178,58	Метод спутниковых геодезических измерений (определений)	0,10	Закрепление отсутствует
691	485657,98	297170,82	Метод спутниковых геодезических измерений (определений)	0,10	Закрепление отсутствует
692	485654,78	297166,61	Метод спутниковых геодезических измерений (определений)	0,10	Закрепление отсутствует
693	485654,47	297166,28	Метод спутниковых геодезических измерений (определений)	0,10	Закрепление отсутствует

ОПИСАНИЕ МЕСТОПОЛОЖЕНИЯ ГРАНИЦ
«Распределительный газопровод среднего и низкого давления с. п. Плиево, Назрановский район, Республика Ингушетия» (код стройки 06/844-2)
(наименование объекта, местоположение границ которого описано)

Сведения о местоположении границ объекта

1	2	3	4	5	6
694	485653,83	297165,59	Метод спутниковых геодезических измерений (определений)	0,10	Закрепление отсутствует
695	485653,34	297164,83	Метод спутниковых геодезических измерений (определений)	0,10	Закрепление отсутствует
696	485649,79	297159,97	Метод спутниковых геодезических измерений (определений)	0,10	Закрепление отсутствует
697	485649,52	297159,69	Метод спутниковых геодезических измерений (определений)	0,10	Закрепление отсутствует
698	485648,95	297159,10	Метод спутниковых геодезических измерений (определений)	0,10	Закрепление отсутствует
699	485585,25	297076,24	Метод спутниковых геодезических измерений (определений)	0,10	Закрепление отсутствует
700	485575,73	297063,58	Метод спутниковых геодезических измерений (определений)	0,10	Закрепление отсутствует
701	485534,07	297008,27	Метод спутниковых геодезических измерений (определений)	0,10	Закрепление отсутствует
702	485576,65	296957,37	Метод спутниковых геодезических измерений (определений)	0,10	Закрепление отсутствует
703	485571,49	296950,84	Метод спутниковых геодезических измерений (определений)	0,10	Закрепление отсутствует
704	485511,89	296871,71	Метод спутниковых геодезических измерений (определений)	0,10	Закрепление отсутствует
705	485505,56	296876,84	Метод спутниковых геодезических измерений (определений)	0,10	Закрепление отсутствует
706	485491,42	296857,66	Метод спутниковых геодезических измерений (определений)	0,10	Закрепление отсутствует
707	485506,89	296846,32	Метод спутниковых геодезических измерений (определений)	0,10	Закрепление отсутствует
708	485470,75	296799,27	Метод спутниковых геодезических измерений (определений)	0,10	Закрепление отсутствует
709	485465,28	296791,50	Метод спутниковых геодезических измерений (определений)	0,10	Закрепление отсутствует
710	485461,39	296786,39	Метод спутниковых геодезических измерений (определений)	0,10	Закрепление отсутствует

ОПИСАНИЕ МЕСТОПОЛОЖЕНИЯ ГРАНИЦ
«Распределительный газопровод среднего и низкого давления с. п. Плиево, Назрановский район, Республика Ингушетия» (код стройки 06/844-2)
(наименование объекта, местоположение границ которого описано)

Сведения о местоположении границ объекта

1	2	3	4	5	6
711	485455,70	296791,77	Метод спутниковых геодезических измерений (определений)	0,10	Закрепление отсутствует
712	485451,62	296795,58	Метод спутниковых геодезических измерений (определений)	0,10	Закрепление отсутствует
713	485450,91	296796,00	Метод спутниковых геодезических измерений (определений)	0,10	Закрепление отсутствует
714	485450,41	296796,45	Метод спутниковых геодезических измерений (определений)	0,10	Закрепление отсутствует
715	485390,86	296853,73	Метод спутниковых геодезических измерений (определений)	0,10	Закрепление отсутствует
716	485384,93	296848,11	Метод спутниковых геодезических измерений (определений)	0,10	Закрепление отсутствует
717	485377,41	296856,33	Метод спутниковых геодезических измерений (определений)	0,10	Закрепление отсутствует
718	485374,31	296859,59	Метод спутниковых геодезических измерений (определений)	0,10	Закрепление отсутствует
719	485351,79	296881,25	Метод спутниковых геодезических измерений (определений)	0,10	Закрепление отсутствует
720	485350,11	296882,85	Метод спутниковых геодезических измерений (определений)	0,10	Закрепление отсутствует
721	485341,16	296890,77	Метод спутниковых геодезических измерений (определений)	0,10	Закрепление отсутствует
722	485324,09	296906,39	Метод спутниковых геодезических измерений (определений)	0,10	Закрепление отсутствует
723	485322,23	296908,16	Метод спутниковых геодезических измерений (определений)	0,10	Закрепление отсутствует
724	485301,35	296928,64	Метод спутниковых геодезических измерений (определений)	0,10	Закрепление отсутствует
725	485296,61	296933,31	Метод спутниковых геодезических измерений (определений)	0,10	Закрепление отсутствует
726	485295,35	296934,53	Метод спутниковых геодезических измерений (определений)	0,10	Закрепление отсутствует
727	485265,02	296963,47	Метод спутниковых геодезических измерений (определений)	0,10	Закрепление отсутствует

ОПИСАНИЕ МЕСТОПОЛОЖЕНИЯ ГРАНИЦ
«Распределительный газопровод среднего и низкого давления с. п. Плиево, Назрановский район, Республика Ингушетия» (код стройки 06/844-2)
(наименование объекта, местоположение границ которого описано)

Сведения о местоположении границ объекта

1	2	3	4	5	6
728	485244,49	296982,49	Метод спутниковых геодезических измерений (определений)	0,10	Закрепление отсутствует
729	485233,76	296993,05	Метод спутниковых геодезических измерений (определений)	0,10	Закрепление отсутствует
730	485231,53	296995,26	Метод спутниковых геодезических измерений (определений)	0,10	Закрепление отсутствует
731	485227,74	296998,64	Метод спутниковых геодезических измерений (определений)	0,10	Закрепление отсутствует
732	485211,13	297015,03	Метод спутниковых геодезических измерений (определений)	0,10	Закрепление отсутствует
733	485196,48	297029,44	Метод спутниковых геодезических измерений (определений)	0,10	Закрепление отсутствует
734	485193,48	297032,37	Метод спутниковых геодезических измерений (определений)	0,10	Закрепление отсутствует
735	485192,08	297033,74	Метод спутниковых геодезических измерений (определений)	0,10	Закрепление отсутствует
736	485187,79	297038,05	Метод спутниковых геодезических измерений (определений)	0,10	Закрепление отсутствует
737	485177,08	297048,68	Метод спутниковых геодезических измерений (определений)	0,10	Закрепление отсутствует
738	485176,55	297049,21	Метод спутниковых геодезических измерений (определений)	0,10	Закрепление отсутствует
739	485176,04	297049,80	Метод спутниковых геодезических измерений (определений)	0,10	Закрепление отсутствует
740	485173,28	297052,42	Метод спутниковых геодезических измерений (определений)	0,10	Закрепление отсутствует
741	485170,12	297048,81	Метод спутниковых геодезических измерений (определений)	0,10	Закрепление отсутствует
742	485172,43	297046,34	Метод спутниковых геодезических измерений (определений)	0,10	Закрепление отсутствует
743	485172,89	297045,80	Метод спутниковых геодезических измерений (определений)	0,10	Закрепление отсутствует
744	485173,55	297045,14	Метод спутниковых геодезических измерений (определений)	0,10	Закрепление отсутствует

ОПИСАНИЕ МЕСТОПОЛОЖЕНИЯ ГРАНИЦ
«Распределительный газопровод среднего и низкого давления с. п. Плиево, Назрановский район, Республика Ингушетия» (код стройки 06/844-2)
(наименование объекта, местоположение границ которого описано)

Сведения о местоположении границ объекта

1	2	3	4	5	6
745	485184,26	297034,51	Метод спутниковых геодезических измерений (определений)	0,10	Закрепление отсутствует
746	485188,56	297030,18	Метод спутниковых геодезических измерений (определений)	0,10	Закрепление отсутствует
747	485189,99	297028,79	Метод спутниковых геодезических измерений (определений)	0,10	Закрепление отсутствует
748	485192,99	297025,87	Метод спутниковых геодезических измерений (определений)	0,10	Закрепление отсутствует
749	485207,62	297011,47	Метод спутниковых геодезических измерений (определений)	0,10	Закрепление отсутствует
750	485224,32	296994,99	Метод спутниковых геодезических измерений (определений)	0,10	Закрепление отсутствует
751	485228,10	296991,61	Метод спутниковых геодезических измерений (определений)	0,10	Закрепление отсутствует
752	485230,24	296989,49	Метод спутниковых геодезических измерений (определений)	0,10	Закрепление отсутствует
753	485241,04	296978,87	Метод спутниковых геодезических измерений (определений)	0,10	Закрепление отсутствует
754	485261,59	296959,83	Метод спутниковых геодезических измерений (определений)	0,10	Закрепление отсутствует
755	485291,88	296930,93	Метод спутниковых геодезических измерений (определений)	0,10	Закрепление отсутствует
756	485293,11	296929,74	Метод спутниковых геодезических измерений (определений)	0,10	Закрепление отсутствует
757	485297,84	296925,08	Метод спутниковых геодезических измерений (определений)	0,10	Закрепление отсутствует
758	485318,76	296904,56	Метод спутниковых геодезических измерений (определений)	0,10	Закрепление отсутствует
759	485320,67	296902,74	Метод спутниковых геодезических измерений (определений)	0,10	Закрепление отсутствует
760	485337,82	296887,06	Метод спутниковых геодезических измерений (определений)	0,10	Закрепление отсутствует
761	485346,73	296879,18	Метод спутниковых геодезических измерений (определений)	0,10	Закрепление отсутствует

ОПИСАНИЕ МЕСТОПОЛОЖЕНИЯ ГРАНИЦ
«Распределительный газопровод среднего и низкого давления с. п. Плиево, Назрановский район, Республика Ингушетия» (код стройки 06/844-2)
(наименование объекта, местоположение границ которого описано)

Сведения о местоположении границ объекта

1	2	3	4	5	6
762	485348,32	296877,64	Метод спутниковых геодезических измерений (определений)	0,10	Закрепление отсутствует
763	485370,76	296856,07	Метод спутниковых геодезических измерений (определений)	0,10	Закрепление отсутствует
764	485372,60	296854,13	Метод спутниковых геодезических измерений (определений)	0,10	Закрепление отсутствует
765	485372,23	296853,70	Метод спутниковых геодезических измерений (определений)	0,10	Закрепление отсутствует
766	485371,33	296852,72	Метод спутниковых геодезических измерений (определений)	0,10	Закрепление отсутствует
767	485353,63	296832,10	Метод спутниковых геодезических измерений (определений)	0,10	Закрепление отсутствует
768	485338,96	296814,43	Метод спутниковых геодезических измерений (определений)	0,10	Закрепление отсутствует
769	485322,65	296795,31	Метод спутниковых геодезических измерений (определений)	0,10	Закрепление отсутствует
770	485306,31	296776,82	Метод спутниковых геодезических измерений (определений)	0,10	Закрепление отсутствует
771	485284,01	296744,57	Метод спутниковых геодезических измерений (определений)	0,10	Закрепление отсутствует
772	485268,58	296725,82	Метод спутниковых геодезических измерений (определений)	0,10	Закрепление отсутствует
773	485234,71	296684,77	Метод спутниковых геодезических измерений (определений)	0,10	Закрепление отсутствует
774	485232,91	296682,84	Метод спутниковых геодезических измерений (определений)	0,10	Закрепление отсутствует
775	485231,55	296681,27	Метод спутниковых геодезических измерений (определений)	0,10	Закрепление отсутствует
776	485216,95	296662,33	Метод спутниковых геодезических измерений (определений)	0,10	Закрепление отсутствует
777	485193,28	296632,32	Метод спутниковых геодезических измерений (определений)	0,10	Закрепление отсутствует
778	485169,71	296602,49	Метод спутниковых геодезических измерений (определений)	0,10	Закрепление отсутствует

ОПИСАНИЕ МЕСТОПОЛОЖЕНИЯ ГРАНИЦ
«Распределительный газопровод среднего и низкого давления с. п. Плиево, Назрановский район, Республика Ингушетия» (код стройки 06/844-2)
(наименование объекта, местоположение границ которого описано)

Сведения о местоположении границ объекта

1	2	3	4	5	6
779	485158,82	296588,64	Метод спутниковых геодезических измерений (определений)	0,10	Закрепление отсутствует
780	485162,20	296584,84	Метод спутниковых геодезических измерений (определений)	0,10	Закрепление отсутствует
781	485173,63	296599,40	Метод спутниковых геодезических измерений (определений)	0,10	Закрепление отсутствует
782	485197,20	296629,22	Метод спутниковых геодезических измерений (определений)	0,10	Закрепление отсутствует
783	485220,89	296659,26	Метод спутниковых геодезических измерений (определений)	0,10	Закрепление отсутствует
784	485235,42	296678,10	Метод спутниковых геодезических измерений (определений)	0,10	Закрепление отсутствует
785	485236,63	296679,50	Метод спутниковых геодезических измерений (определений)	0,10	Закрепление отсутствует
786	485238,46	296681,46	Метод спутниковых геодезических измерений (определений)	0,10	Закрепление отсутствует
787	485272,44	296722,64	Метод спутниковых геодезических измерений (определений)	0,10	Закрепление отсутствует
788	485288,00	296741,56	Метод спутниковых геодезических измерений (определений)	0,10	Закрепление отсутствует
789	485310,26	296773,73	Метод спутниковых геодезических измерений (определений)	0,10	Закрепление отсутствует
790	485326,43	296792,03	Метод спутниковых геодезических измерений (определений)	0,10	Закрепление отсутствует
791	485342,78	296811,21	Метод спутниковых геодезических измерений (определений)	0,10	Закрепление отсутствует
792	485357,45	296828,87	Метод спутниковых геодезических измерений (определений)	0,10	Закрепление отсутствует
793	485375,08	296849,40	Метод спутниковых геодезических измерений (определений)	0,10	Закрепление отсутствует
794	485376,02	296850,43	Метод спутниковых геодезических измерений (определений)	0,10	Закрепление отсутствует
795	485384,68	296840,97	Метод спутниковых геодезических измерений (определений)	0,10	Закрепление отсутствует

ОПИСАНИЕ МЕСТОПОЛОЖЕНИЯ ГРАНИЦ
«Распределительный газопровод среднего и низкого давления с. п. Плиево, Назрановский район, Республика Ингушетия» (код стройки 06/844-2)
(наименование объекта, местоположение границ которого описано)

Сведения о местоположении границ объекта

1	2	3	4	5	6
796	485390,84	296846,82	Метод спутниковых геодезических измерений (определений)	0,10	Закрепление отсутствует
797	485447,01	296792,77	Метод спутниковых геодезических измерений (определений)	0,10	Закрепление отсутствует
798	485447,96	296791,93	Метод спутниковых геодезических измерений (определений)	0,10	Закрепление отсутствует
799	485448,61	296791,55	Метод спутниковых геодезических измерений (определений)	0,10	Закрепление отсутствует
800	485452,28	296788,13	Метод спутниковых геодезических измерений (определений)	0,10	Закрепление отсутствует
801	485458,38	296782,36	Метод спутниковых геодезических измерений (определений)	0,10	Закрепление отсутствует
802	485408,60	296715,26	Метод спутниковых геодезических измерений (определений)	0,10	Закрепление отсутствует
803	485402,13	296706,56	Метод спутниковых геодезических измерений (определений)	0,10	Закрепление отсутствует
804	485343,37	296629,27	Метод спутниковых геодезических измерений (определений)	0,10	Закрепление отсутствует
805	485338,24	296623,91	Метод спутниковых геодезических измерений (определений)	0,10	Закрепление отсутствует
806	485335,28	296620,09	Метод спутниковых геодезических измерений (определений)	0,10	Закрепление отсутствует
807	485286,16	296553,44	Метод спутниковых геодезических измерений (определений)	0,10	Закрепление отсутствует
808	485278,68	296544,15	Метод спутниковых геодезических измерений (определений)	0,10	Закрепление отсутствует
809	485222,34	296473,15	Метод спутниковых геодезических измерений (определений)	0,10	Закрепление отсутствует
810	485217,26	296467,36	Метод спутниковых геодезических измерений (определений)	0,10	Закрепление отсутствует
811	485205,00	296451,87	Метод спутниковых геодезических измерений (определений)	0,10	Закрепление отсутствует
812	485161,35	296395,12	Метод спутниковых геодезических измерений (определений)	0,10	Закрепление отсутствует

ОПИСАНИЕ МЕСТОПОЛОЖЕНИЯ ГРАНИЦ
«Распределительный газопровод среднего и низкого давления с. п. Плиево, Назрановский район, Республика Ингушетия» (код стройки 06/844-2)
(наименование объекта, местоположение границ которого описано)

Сведения о местоположении границ объекта

1	2	3	4	5	6
813	485160,22	296393,61	Метод спутниковых геодезических измерений (определений)	0,10	Закрепление отсутствует
814	485156,51	296388,63	Метод спутниковых геодезических измерений (определений)	0,10	Закрепление отсутствует
815	485117,60	296340,49	Метод спутниковых геодезических измерений (определений)	0,10	Закрепление отсутствует
816	485104,20	296323,65	Метод спутниковых геодезических измерений (определений)	0,10	Закрепление отсутствует
817	485097,99	296316,87	Метод спутниковых геодезических измерений (определений)	0,10	Закрепление отсутствует
818	485095,82	296314,05	Метод спутниковых геодезических измерений (определений)	0,10	Закрепление отсутствует
819	485095,18	296313,24	Метод спутниковых геодезических измерений (определений)	0,10	Закрепление отсутствует
820	485094,63	296312,55	Метод спутниковых геодезических измерений (определений)	0,10	Закрепление отсутствует
821	485042,47	296245,92	Метод спутниковых геодезических измерений (определений)	0,10	Закрепление отсутствует
822	485048,18	296238,56	Метод спутниковых геодезических измерений (определений)	0,10	Закрепление отсутствует
823	485056,54	296227,77	Метод спутниковых геодезических измерений (определений)	0,10	Закрепление отсутствует
824	485067,51	296214,29	Метод спутниковых геодезических измерений (определений)	0,10	Закрепление отсутствует
825	485070,75	296209,84	Метод спутниковых геодезических измерений (определений)	0,10	Закрепление отсутствует
826	485083,29	296192,89	Метод спутниковых геодезических измерений (определений)	0,10	Закрепление отсутствует
827	485099,55	296173,31	Метод спутниковых геодезических измерений (определений)	0,10	Закрепление отсутствует
828	485100,17	296172,66	Метод спутниковых геодезических измерений (определений)	0,10	Закрепление отсутствует
829	485101,58	296171,00	Метод спутниковых геодезических измерений (определений)	0,10	Закрепление отсутствует

ОПИСАНИЕ МЕСТОПОЛОЖЕНИЯ ГРАНИЦ
«Распределительный газопровод среднего и низкого давления с. п. Плиево, Назрановский район, Республика Ингушетия» (код стройки 06/844-2)
(наименование объекта, местоположение границ которого описано)

Сведения о местоположении границ объекта

1	2	3	4	5	6
830	485116,71	296153,69	Метод спутниковых геодезических измерений (определений)	0,10	Закрепление отсутствует
831	485118,16	296151,88	Метод спутниковых геодезических измерений (определений)	0,10	Закрепление отсутствует
832	485136,45	296130,14	Метод спутниковых геодезических измерений (определений)	0,10	Закрепление отсутствует
833	485150,60	296113,05	Метод спутниковых геодезических измерений (определений)	0,10	Закрепление отсутствует
834	485152,43	296111,55	Метод спутниковых геодезических измерений (определений)	0,10	Закрепление отсутствует
835	485164,50	296097,41	Метод спутниковых геодезических измерений (определений)	0,10	Закрепление отсутствует
836	485166,50	296094,85	Метод спутниковых геодезических измерений (определений)	0,10	Закрепление отсутствует
837	485187,59	296070,88	Метод спутниковых геодезических измерений (определений)	0,10	Закрепление отсутствует
838	485191,37	296066,80	Метод спутниковых геодезических измерений (определений)	0,10	Закрепление отсутствует
839	485205,89	296050,21	Метод спутниковых геодезических измерений (определений)	0,10	Закрепление отсутствует
840	485207,81	296047,94	Метод спутниковых геодезических измерений (определений)	0,10	Закрепление отсутствует
1	485241,78	296015,92	Метод спутниковых геодезических измерений (определений)	0,10	Закрепление отсутствует
841	485528,31	296874,85	Метод спутниковых геодезических измерений (определений)	0,10	Закрепление отсутствует
842	485579,37	296943,70	Метод спутниковых геодезических измерений (определений)	0,10	Закрепление отсутствует
843	485584,56	296949,35	Метод спутниковых геодезических измерений (определений)	0,10	Закрепление отсутствует
844	485584,38	296949,55	Метод спутниковых геодезических измерений (определений)	0,10	Закрепление отсутствует

ОПИСАНИЕ МЕСТОПОЛОЖЕНИЯ ГРАНИЦ
«Распределительный газопровод среднего и низкого давления с. п. Плиево, Назрановский район, Республика Ингушетия» (код стройки 06/844-2)
(наименование объекта, местоположение границ которого описано)

Сведения о местоположении границ объекта

1	2	3	4	5	6
845	485583,77	296950,39	Метод спутниковых геодезических измерений (определений)	0,10	Закрепление отсутствует
846	485583,19	296951,03	Метод спутниковых геодезических измерений (определений)	0,10	Закрепление отсутствует
847	485580,51	296954,18	Метод спутниковых геодезических измерений (определений)	0,10	Закрепление отсутствует
848	485575,45	296947,79	Метод спутниковых геодезических измерений (определений)	0,10	Закрепление отсутствует
849	485515,78	296868,57	Метод спутниковых геодезических измерений (определений)	0,10	Закрепление отсутствует
850	485520,74	296864,55	Метод спутниковых геодезических измерений (определений)	0,10	Закрепление отсутствует
851	485522,29	296866,34	Метод спутниковых геодезических измерений (определений)	0,10	Закрепление отсутствует
841	485528,31	296874,85	Метод спутниковых геодезических измерений (определений)	0,10	Закрепление отсутствует
852	486404,62	297327,67	Метод спутниковых геодезических измерений (определений)	0,10	Закрепление отсутствует
853	486408,28	297331,11	Метод спутниковых геодезических измерений (определений)	0,10	Закрепление отсутствует
854	486407,50	297331,95	Метод спутниковых геодезических измерений (определений)	0,10	Закрепление отсутствует
855	486406,31	297333,34	Метод спутниковых геодезических измерений (определений)	0,10	Закрепление отсутствует
856	486392,71	297348,92	Метод спутниковых геодезических измерений (определений)	0,10	Закрепление отсутствует
857	486390,81	297351,14	Метод спутниковых геодезических измерений (определений)	0,10	Закрепление отсутствует
858	486375,57	297368,06	Метод спутниковых геодезических измерений (определений)	0,10	Закрепление отсутствует
859	486373,69	297370,19	Метод спутниковых геодезических измерений (определений)	0,10	Закрепление отсутствует

ОПИСАНИЕ МЕСТОПОЛОЖЕНИЯ ГРАНИЦ
«Распределительный газопровод среднего и низкого давления с. п. Плиево, Назрановский район, Республика Ингушетия» (код стройки 06/844-2)
(наименование объекта, местоположение границ которого описано)

Сведения о местоположении границ объекта

1	2	3	4	5	6
860	486359,64	297386,07	Метод спутниковых геодезических измерений (определений)	0,10	Закрепление отсутствует
861	486357,59	297388,27	Метод спутниковых геодезических измерений (определений)	0,10	Закрепление отсутствует
862	486347,05	297400,33	Метод спутниковых геодезических измерений (определений)	0,10	Закрепление отсутствует
863	486331,29	297419,15	Метод спутниковых геодезических измерений (определений)	0,10	Закрепление отсутствует
864	486321,37	297430,43	Метод спутниковых геодезических измерений (определений)	0,10	Закрепление отсутствует
865	486318,95	297433,08	Метод спутниковых геодезических измерений (определений)	0,10	Закрепление отсутствует
866	486314,95	297437,68	Метод спутниковых геодезических измерений (определений)	0,10	Закрепление отсутствует
867	486312,86	297440,05	Метод спутниковых геодезических измерений (определений)	0,10	Закрепление отсутствует
868	486304,88	297449,59	Метод спутниковых геодезических измерений (определений)	0,10	Закрепление отсутствует
869	486296,15	297459,97	Метод спутниковых геодезических измерений (определений)	0,10	Закрепление отсутствует
870	486280,82	297478,90	Метод спутниковых геодезических измерений (определений)	0,10	Закрепление отсутствует
871	486271,61	297490,42	Метод спутниковых геодезических измерений (определений)	0,10	Закрепление отсутствует
872	486269,43	297493,27	Метод спутниковых геодезических измерений (определений)	0,10	Закрепление отсутствует
873	486258,00	297506,96	Метод спутниковых геодезических измерений (определений)	0,10	Закрепление отсутствует
874	486256,69	297508,84	Метод спутниковых геодезических измерений (определений)	0,10	Закрепление отсутствует
875	486250,50	297515,94	Метод спутниковых геодезических измерений (определений)	0,10	Закрепление отсутствует
876	486248,33	297518,37	Метод спутниковых геодезических измерений (определений)	0,10	Закрепление отсутствует

ОПИСАНИЕ МЕСТОПОЛОЖЕНИЯ ГРАНИЦ
«Распределительный газопровод среднего и низкого давления с. п. Плиево, Назрановский район, Республика Ингушетия» (код стройки 06/844-2)
(наименование объекта, местоположение границ которого описано)

Сведения о местоположении границ объекта

1	2	3	4	5	6
877	486227,77	297541,67	Метод спутниковых геодезических измерений (определений)	0,10	Закрепление отсутствует
878	486226,43	297543,29	Метод спутниковых геодезических измерений (определений)	0,10	Закрепление отсутствует
879	486220,04	297550,83	Метод спутниковых геодезических измерений (определений)	0,10	Закрепление отсутствует
880	486218,74	297552,42	Метод спутниковых геодезических измерений (определений)	0,10	Закрепление отсутствует
881	486206,55	297567,27	Метод спутниковых геодезических измерений (определений)	0,10	Закрепление отсутствует
882	486196,77	297579,37	Метод спутниковых геодезических измерений (определений)	0,10	Закрепление отсутствует
883	486195,22	297580,84	Метод спутниковых геодезических измерений (определений)	0,10	Закрепление отсутствует
884	486176,44	297601,13	Метод спутниковых геодезических измерений (определений)	0,10	Закрепление отсутствует
885	486150,54	297629,52	Метод спутниковых геодезических измерений (определений)	0,10	Закрепление отсутствует
886	486148,53	297631,97	Метод спутниковых геодезических измерений (определений)	0,10	Закрепление отсутствует
887	486144,29	297637,39	Метод спутниковых геодезических измерений (определений)	0,10	Закрепление отсутствует
888	486141,90	297640,15	Метод спутниковых геодезических измерений (определений)	0,10	Закрепление отсутствует
889	486127,48	297657,26	Метод спутниковых геодезических измерений (определений)	0,10	Закрепление отсутствует
890	486116,17	297670,45	Метод спутниковых геодезических измерений (определений)	0,10	Закрепление отсутствует
891	486110,47	297677,32	Метод спутниковых геодезических измерений (определений)	0,10	Закрепление отсутствует
892	486093,25	297694,65	Метод спутниковых геодезических измерений (определений)	0,10	Закрепление отсутствует
893	486060,65	297648,18	Метод спутниковых геодезических измерений (определений)	0,10	Закрепление отсутствует

ОПИСАНИЕ МЕСТОПОЛОЖЕНИЯ ГРАНИЦ
«Распределительный газопровод среднего и низкого давления с. п. Плиево, Назрановский район, Республика Ингушетия» (код стройки 06/844-2)
(наименование объекта, местоположение границ которого описано)

Сведения о местоположении границ объекта

1	2	3	4	5	6
894	486060,11	297647,28	Метод спутниковых геодезических измерений (определений)	0,10	Закрепление отсутствует
895	486064,39	297644,70	Метод спутниковых геодезических измерений (определений)	0,10	Закрепление отсутствует
896	486064,84	297645,45	Метод спутниковых геодезических измерений (определений)	0,10	Закрепление отсутствует
897	486093,91	297686,89	Метод спутниковых геодезических измерений (определений)	0,10	Закрепление отсутствует
898	486106,77	297673,95	Метод спутниковых геодезических измерений (определений)	0,10	Закрепление отсутствует
899	486112,34	297667,23	Метод спутниковых геодезических измерений (определений)	0,10	Закрепление отсутствует
900	486123,67	297654,02	Метод спутниковых геодезических измерений (определений)	0,10	Закрепление отсутствует
901	486138,09	297636,90	Метод спутниковых геодезических измерений (определений)	0,10	Закрепление отсутствует
902	486140,43	297634,20	Метод спутниковых геодезических измерений (определений)	0,10	Закрепление отсутствует
903	486144,63	297628,85	Метод спутниковых геодезических измерений (определений)	0,10	Закрепление отсутствует
904	486146,76	297626,25	Метод спутниковых геодезических измерений (определений)	0,10	Закрепление отсутствует
905	486172,75	297597,74	Метод спутниковых геодезических измерений (определений)	0,10	Закрепление отсутствует
906	486191,66	297577,33	Метод спутниковых геодезических измерений (определений)	0,10	Закрепление отсутствует
907	486193,09	297575,97	Метод спутниковых геодезических измерений (определений)	0,10	Закрепление отсутствует
908	486202,68	297564,12	Метод спутниковых геодезических измерений (определений)	0,10	Закрепление отсутствует
909	486214,87	297549,24	Метод спутниковых геодезических измерений (определений)	0,10	Закрепление отсутствует
910	486216,20	297547,63	Метод спутниковых геодезических измерений (определений)	0,10	Закрепление отсутствует

ОПИСАНИЕ МЕСТОПОЛОЖЕНИЯ ГРАНИЦ
«Распределительный газопровод среднего и низкого давления с. п. Плиево, Назрановский район, Республика Ингушетия» (код стройки 06/844-2)
(наименование объекта, местоположение границ которого описано)

Сведения о местоположении границ объекта

1	2	3	4	5	6
911	486222,60	297540,08	Метод спутниковых геодезических измерений (определений)	0,10	Закрепление отсутствует
912	486223,97	297538,42	Метод спутниковых геодезических измерений (определений)	0,10	Закрепление отсутствует
913	486244,59	297515,05	Метод спутниковых геодезических измерений (определений)	0,10	Закрепление отсутствует
914	486246,75	297512,63	Метод спутниковых геодезических измерений (определений)	0,10	Закрепление отсутствует
915	486252,74	297505,76	Метод спутниковых геодезических измерений (определений)	0,10	Закрепление отсутствует
916	486254,02	297503,92	Метод спутниковых геодезических измерений (определений)	0,10	Закрепление отсутствует
917	486265,52	297490,14	Метод спутниковых геодезических измерений (определений)	0,10	Закрепление отсутствует
918	486267,68	297487,34	Метод спутниковых геодезических измерений (определений)	0,10	Закрепление отсутствует
919	486276,93	297475,77	Метод спутниковых геодезических измерений (определений)	0,10	Закрепление отсутствует
920	486292,29	297456,79	Метод спутниковых геодезических измерений (определений)	0,10	Закрепление отсутствует
921	486301,05	297446,37	Метод спутниковых геодезических измерений (определений)	0,10	Закрепление отсутствует
922	486309,06	297436,79	Метод спутниковых геодезических измерений (определений)	0,10	Закрепление отсутствует
923	486311,19	297434,39	Метод спутниковых геодезических измерений (определений)	0,10	Закрепление отсутствует
924	486315,21	297429,76	Метод спутниковых геодезических измерений (определений)	0,10	Закрепление отсутствует
925	486317,64	297427,09	Метод спутниковых геодезических измерений (определений)	0,10	Закрепление отсутствует
926	486327,50	297415,89	Метод спутниковых геодезических измерений (определений)	0,10	Закрепление отсутствует
927	486343,25	297397,08	Метод спутниковых геодезических измерений (определений)	0,10	Закрепление отсутствует

ОПИСАНИЕ МЕСТОПОЛОЖЕНИЯ ГРАНИЦ
«Распределительный газопровод среднего и низкого давления с. п. Плиево, Назрановский район, Республика Ингушетия» (код стройки 06/844-2)
(наименование объекта, местоположение границ которого описано)

Сведения о местоположении границ объекта

1	2	3	4	5	6
928	486353,88	297384,93	Метод спутниковых геодезических измерений (определений)	0,10	Закрепление отсутствует
929	486355,94	297382,71	Метод спутниковых геодезических измерений (определений)	0,10	Закрепление отсутствует
930	486369,94	297366,88	Метод спутниковых геодезических измерений (определений)	0,10	Закрепление отсутствует
931	486371,83	297364,73	Метод спутниковых геодезических измерений (определений)	0,10	Закрепление отсутствует
932	486387,05	297347,84	Метод спутниковых геодезических измерений (определений)	0,10	Закрепление отсутствует
933	486388,93	297345,65	Метод спутниковых геодезических измерений (определений)	0,10	Закрепление отсутствует
934	486402,50	297330,11	Метод спутниковых геодезических измерений (определений)	0,10	Закрепление отсутствует
935	486404,02	297328,26	Метод спутниковых геодезических измерений (определений)	0,10	Закрепление отсутствует
852	486404,62	297327,67	Метод спутниковых геодезических измерений (определений)	0,10	Закрепление отсутствует
936	486447,77	298523,92	Метод спутниковых геодезических измерений (определений)	0,10	Закрепление отсутствует
937	486477,27	298531,90	Метод спутниковых геодезических измерений (определений)	0,10	Закрепление отсутствует
938	486487,73	298535,48	Метод спутниковых геодезических измерений (определений)	0,10	Закрепление отсутствует
939	486502,86	298540,74	Метод спутниковых геодезических измерений (определений)	0,10	Закрепление отсутствует
940	486526,36	298548,13	Метод спутниковых геодезических измерений (определений)	0,10	Закрепление отсутствует
941	486533,77	298550,12	Метод спутниковых геодезических измерений (определений)	0,10	Закрепление отсутствует
942	486550,04	298555,04	Метод спутниковых геодезических измерений (определений)	0,10	Закрепление отсутствует

ОПИСАНИЕ МЕСТОПОЛОЖЕНИЯ ГРАНИЦ
«Распределительный газопровод среднего и низкого давления с. п. Плиево, Назрановский район, Республика Ингушетия» (код стройки 06/844-2)
(наименование объекта, местоположение границ которого описано)

Сведения о местоположении границ объекта

1	2	3	4	5	6
943	486554,62	298555,78	Метод спутниковых геодезических измерений (определений)	0,10	Закрепление отсутствует
944	486575,32	298561,03	Метод спутниковых геодезических измерений (определений)	0,10	Закрепление отсутствует
945	486577,03	298561,59	Метод спутниковых геодезических измерений (определений)	0,10	Закрепление отсутствует
946	486587,92	298563,78	Метод спутниковых геодезических измерений (определений)	0,10	Закрепление отсутствует
947	486615,79	298571,16	Метод спутниковых геодезических измерений (определений)	0,10	Закрепление отсутствует
948	486622,53	298572,90	Метод спутниковых геодезических измерений (определений)	0,10	Закрепление отсутствует
949	486641,14	298577,60	Метод спутниковых геодезических измерений (определений)	0,10	Закрепление отсутствует
950	486646,09	298578,60	Метод спутниковых геодезических измерений (определений)	0,10	Закрепление отсутствует
951	486648,38	298579,36	Метод спутниковых геодезических измерений (определений)	0,10	Закрепление отсутствует
952	486663,41	298582,56	Метод спутниковых геодезических измерений (определений)	0,10	Закрепление отсутствует
953	486690,41	298588,09	Метод спутниковых геодезических измерений (определений)	0,10	Закрепление отсутствует
954	486694,81	298588,96	Метод спутниковых геодезических измерений (определений)	0,10	Закрепление отсутствует
955	486712,95	298592,59	Метод спутниковых геодезических измерений (определений)	0,10	Закрепление отсутствует
956	486720,40	298594,39	Метод спутниковых геодезических измерений (определений)	0,10	Закрепление отсутствует
957	486743,99	298599,64	Метод спутниковых геодезических измерений (определений)	0,10	Закрепление отсутствует
958	486752,80	298601,68	Метод спутниковых геодезических измерений (определений)	0,10	Закрепление отсутствует
959	486757,54	298602,66	Метод спутниковых геодезических измерений (определений)	0,10	Закрепление отсутствует

ОПИСАНИЕ МЕСТОПОЛОЖЕНИЯ ГРАНИЦ
«Распределительный газопровод среднего и низкого давления с. п. Плиево, Назрановский район, Республика Ингушетия» (код стройки 06/844-2)
(наименование объекта, местоположение границ которого описано)

Сведения о местоположении границ объекта

1	2	3	4	5	6
960	486759,39	298602,91	Метод спутниковых геодезических измерений (определений)	0,10	Закрепление отсутствует
961	486780,96	298607,97	Метод спутниковых геодезических измерений (определений)	0,10	Закрепление отсутствует
962	486783,18	298608,30	Метод спутниковых геодезических измерений (определений)	0,10	Закрепление отсутствует
963	486785,02	298608,99	Метод спутниковых геодезических измерений (определений)	0,10	Закрепление отсутствует
964	486799,20	298612,16	Метод спутниковых геодезических измерений (определений)	0,10	Закрепление отсутствует
965	486817,93	298616,66	Метод спутниковых геодезических измерений (определений)	0,10	Закрепление отсутствует
966	486819,23	298616,59	Метод спутниковых геодезических измерений (определений)	0,10	Закрепление отсутствует
967	486819,86	298621,57	Метод спутниковых геодезических измерений (определений)	0,10	Закрепление отсутствует
968	486817,45	298621,69	Метод спутниковых геодезических измерений (определений)	0,10	Закрепление отсутствует
969	486798,07	298617,04	Метод спутниковых геодезических измерений (определений)	0,10	Закрепление отсутствует
970	486783,59	298613,80	Метод спутниковых геодезических измерений (определений)	0,10	Закрепление отсутствует
971	486781,92	298613,17	Метод спутниковых геодезических измерений (определений)	0,10	Закрепление отсутствует
972	486780,03	298612,89	Метод спутниковых геодезических измерений (определений)	0,10	Закрепление отсутствует
973	486758,47	298607,83	Метод спутниковых геодезических измерений (определений)	0,10	Закрепление отсутствует
974	486756,70	298607,59	Метод спутниковых геодезических измерений (определений)	0,10	Закрепление отсутствует
975	486751,73	298606,57	Метод спутниковых геодезических измерений (определений)	0,10	Закрепление отсутствует
976	486742,89	298604,52	Метод спутниковых геодезических измерений (определений)	0,10	Закрепление отсутствует

ОПИСАНИЕ МЕСТОПОЛОЖЕНИЯ ГРАНИЦ
«Распределительный газопровод среднего и низкого давления с. п. Плиево, Назрановский район, Республика Ингушетия» (код стройки 06/844-2)
(наименование объекта, местоположение границ которого описано)

Сведения о местоположении границ объекта

1	2	3	4	5	6
977	486719,28	298599,26	Метод спутниковых геодезических измерений (определений)	0,10	Закрепление отсутствует
978	486711,87	298597,47	Метод спутниковых геодезических измерений (определений)	0,10	Закрепление отсутствует
979	486693,84	298593,86	Метод спутниковых геодезических измерений (определений)	0,10	Закрепление отсутствует
980	486689,43	298593,00	Метод спутниковых геодезических измерений (определений)	0,10	Закрепление отсутствует
981	486662,39	298587,45	Метод спутниковых геодезических измерений (определений)	0,10	Закрепление отсутствует
982	486647,07	298584,20	Метод спутниковых геодезических измерений (определений)	0,10	Закрепление отсутствует
983	486644,80	298583,44	Метод спутниковых геодезических измерений (определений)	0,10	Закрепление отсутствует
984	486640,04	298582,47	Метод спутниковых геодезических измерений (определений)	0,10	Закрепление отсутствует
985	486621,29	298577,74	Метод спутниковых геодезических измерений (определений)	0,10	Закрепление отсутствует
986	486614,53	298576,00	Метод спутниковых геодезических измерений (определений)	0,10	Закрепление отсутствует
987	486586,78	298568,66	Метод спутниковых геодезических измерений (определений)	0,10	Закрепление отсутствует
988	486575,74	298566,44	Метод спутниковых геодезических измерений (определений)	0,10	Закрепление отсутствует
989	486573,91	298565,83	Метод спутниковых геодезических измерений (определений)	0,10	Закрепление отсутствует
990	486553,60	298560,68	Метод спутниковых геодезических измерений (определений)	0,10	Закрепление отсутствует
991	486548,91	298559,92	Метод спутниковых геодезических измерений (определений)	0,10	Закрепление отсутствует
992	486532,40	298554,93	Метод спутниковых геодезических измерений (определений)	0,10	Закрепление отсутствует
993	486524,96	298552,93	Метод спутниковых геодезических измерений (определений)	0,10	Закрепление отсутствует

ОПИСАНИЕ МЕСТОПОЛОЖЕНИЯ ГРАНИЦ
«Распределительный газопровод среднего и низкого давления с. п. Плиево, Назрановский район, Республика Ингушетия» (код стройки 06/844-2)
(наименование объекта, местоположение границ которого описано)

Сведения о местоположении границ объекта

1	2	3	4	5	6
994	486501,29	298545,49	Метод спутниковых геодезических измерений (определений)	0,10	Закрепление отсутствует
995	486486,09	298540,21	Метод спутниковых геодезических измерений (определений)	0,10	Закрепление отсутствует
996	486475,81	298536,68	Метод спутниковых геодезических измерений (определений)	0,10	Закрепление отсутствует
997	486449,35	298529,52	Метод спутниковых геодезических измерений (определений)	0,10	Закрепление отсутствует
998	486421,05	298559,34	Метод спутниковых геодезических измерений (определений)	0,10	Закрепление отсутствует
999	486427,53	298563,69	Метод спутниковых геодезических измерений (определений)	0,10	Закрепление отсутствует
1000	486415,23	298582,66	Метод спутниковых геодезических измерений (определений)	0,10	Закрепление отсутствует
1001	486397,44	298571,07	Метод спутниковых геодезических измерений (определений)	0,10	Закрепление отсутствует
1002	486409,95	298551,89	Метод спутниковых геодезических измерений (определений)	0,10	Закрепление отсутствует
1003	486416,84	298556,51	Метод спутниковых геодезических измерений (определений)	0,10	Закрепление отсутствует
936	486447,77	298523,92	Метод спутниковых геодезических измерений (определений)	0,10	Закрепление отсутствует
1004	486171,33	299607,45	Метод спутниковых геодезических измерений (определений)	0,10	Закрепление отсутствует
1005	486180,23	299628,37	Метод спутниковых геодезических измерений (определений)	0,10	Закрепление отсутствует
1006	486161,26	299636,55	Метод спутниковых геодезических измерений (определений)	0,10	Закрепление отсутствует
1007	486175,67	299670,57	Метод спутниковых геодезических измерений (определений)	0,10	Закрепление отсутствует
1008	486176,46	299672,06	Метод спутниковых геодезических измерений (определений)	0,10	Закрепление отсутствует

ОПИСАНИЕ МЕСТОПОЛОЖЕНИЯ ГРАНИЦ
«Распределительный газопровод среднего и низкого давления с. п. Плиево, Назрановский район, Республика Ингушетия» (код стройки 06/844-2)
(наименование объекта, местоположение границ которого описано)

Сведения о местоположении границ объекта

1	2	3	4	5	6
1009	486205,83	299745,91	Метод спутниковых геодезических измерений (определений)	0,10	Закрепление отсутствует
1010	486206,58	299747,70	Метод спутниковых геодезических измерений (определений)	0,10	Закрепление отсутствует
1011	486217,31	299772,41	Метод спутниковых геодезических измерений (определений)	0,10	Закрепление отсутствует
1012	486233,53	299809,35	Метод спутниковых геодезических измерений (определений)	0,10	Закрепление отсутствует
1013	486248,50	299846,57	Метод спутниковых геодезических измерений (определений)	0,10	Закрепление отсутствует
1014	486262,69	299883,34	Метод спутниковых геодезических измерений (определений)	0,10	Закрепление отсутствует
1015	486278,13	299920,06	Метод спутниковых геодезических измерений (определений)	0,10	Закрепление отсутствует
1016	486279,26	299923,16	Метод спутниковых геодезических измерений (определений)	0,10	Закрепление отсутствует
1017	486293,88	299960,07	Метод спутниковых геодезических измерений (определений)	0,10	Закрепление отсутствует
1018	486294,20	299961,70	Метод спутниковых геодезических измерений (определений)	0,10	Закрепление отсутствует
1019	486289,30	299962,84	Метод спутниковых геодезических измерений (определений)	0,10	Закрепление отсутствует
1020	486289,09	299961,57	Метод спутниковых геодезических измерений (определений)	0,10	Закрепление отсутствует
1021	486274,58	299924,93	Метод спутниковых геодезических измерений (определений)	0,10	Закрепление отсутствует
1022	486273,47	299921,88	Метод спутниковых геодезических измерений (определений)	0,10	Закрепление отсутствует
1023	486258,06	299885,21	Метод спутниковых геодезических измерений (определений)	0,10	Закрепление отсутствует
1024	486243,85	299848,40	Метод спутниковых геодезических измерений (определений)	0,10	Закрепление отсутствует
1025	486228,92	299811,29	Метод спутниковых геодезических измерений (определений)	0,10	Закрепление отсутствует

ОПИСАНИЕ МЕСТОПОЛОЖЕНИЯ ГРАНИЦ
«Распределительный газопровод среднего и низкого давления с. п. Плиево, Назрановский район, Республика Ингушетия» (код стройки 06/844-2)
(наименование объекта, местоположение границ которого описано)

Сведения о местоположении границ объекта

1	2	3	4	5	6
1026	486212,73	299774,41	Метод спутниковых геодезических измерений (определений)	0,10	Закрепление отсутствует
1027	486201,98	299749,66	Метод спутниковых геодезических измерений (определений)	0,10	Закрепление отсутствует
1028	486201,20	299747,80	Метод спутниковых геодезических измерений (определений)	0,10	Закрепление отсутствует
1029	486171,92	299674,17	Метод спутниковых геодезических измерений (определений)	0,10	Закрепление отсутствует
1030	486171,15	299672,73	Метод спутниковых геодезических измерений (определений)	0,10	Закрепление отсутствует
1031	486152,02	299627,54	Метод спутниковых геодезических измерений (определений)	0,10	Закрепление отсутствует
1032	486156,14	299625,96	Метод спутниковых геодезических измерений (определений)	0,10	Закрепление отсутствует
1033	486151,76	299615,86	Метод спутниковых геодезических измерений (определений)	0,10	Закрепление отсутствует
1004	486171,33	299607,45	Метод спутниковых геодезических измерений (определений)	0,10	Закрепление отсутствует

3. Сведения о характерных точках части (частей) границы объекта

Обозначение характерных точек части границы	Координаты, м		Метод определения координат характерной точки	Средняя квадратическая погрешность положения характерной точки (M_t), м	Описание обозначения точки на местности (при наличии)
	X	Y			
1	2	3	4	5	6
Часть № —					
—	—	—	—	—	—

ОПИСАНИЕ МЕСТОПОЛОЖЕНИЯ ГРАНИЦ

«Распределительный газопровод среднего и низкого давления с. п. Плиево, Назрановский район, Республика Ингушетия» (код стройки 06/844-2)
(наименование объекта, местоположение границ которого описано)

План границ объекта

Основной лист



Масштаб 1: 12888

Используемые условные знаки и обозначения:

- область выносного листа,
- номер выносного листа.

Остальные используемые условные знаки и обозначения: приведены на отдельной странице в конце раздела.

Подпись _____ Мальсагов М. Х. Дата 10 сентября 2020 г.

Место для оттиска печати (при наличии) лица, составившего описание местоположения границ объекта

ОПИСАНИЕ МЕСТОПОЛОЖЕНИЯ ГРАНИЦ
«Распределительный газопровод среднего и низкого давления с. п. Плиево, Назрановский район, Республика Ингушетия» (код стройки 06/844-2)
(наименование объекта, местоположение границ которого описано)

План границ объекта

Выносной лист №1



Масштаб 1:3000

Используемые условные знаки и обозначения: приведены на отдельной странице в конце раздела.

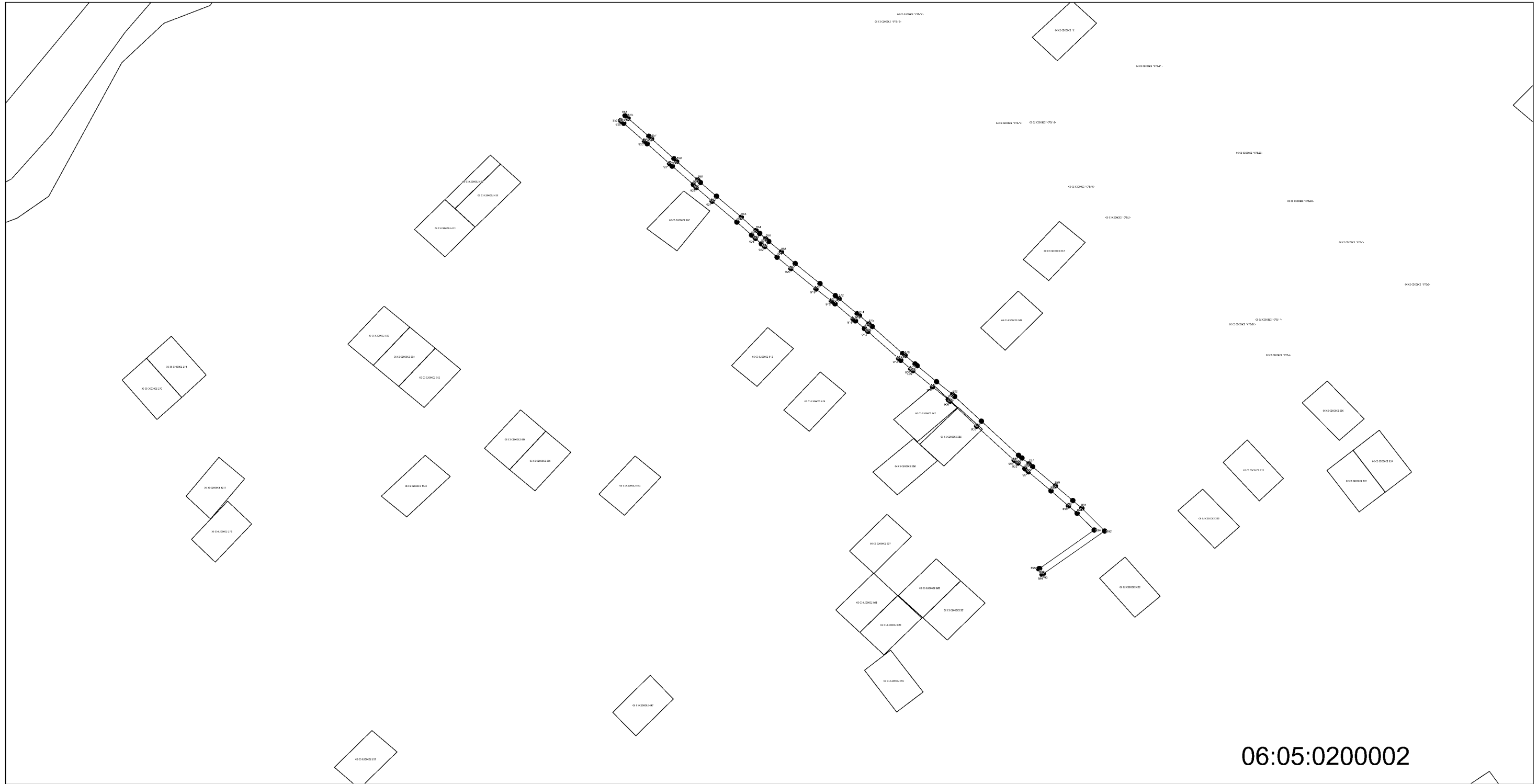
Подпись _____ *Мальсагов М. Х.* Дата *10 сентября 2020 г.*

Место для оттиска печати (при наличии) лица, составившего описание местоположения границ объекта

ОПИСАНИЕ МЕСТОПОЛОЖЕНИЯ ГРАНИЦ
«Распределительный газопровод среднего и низкого давления с. п. Плиево, Назрановский район, Республика Ингушетия» (код стройки 06/844-2)
(наименование объекта, местоположение границ которого описано)

План границ объекта

Выносной лист №2



06:05:0200002

Масштаб 1:3000

Используемые условные знаки и обозначения: приведены на отдельной странице в конце раздела.

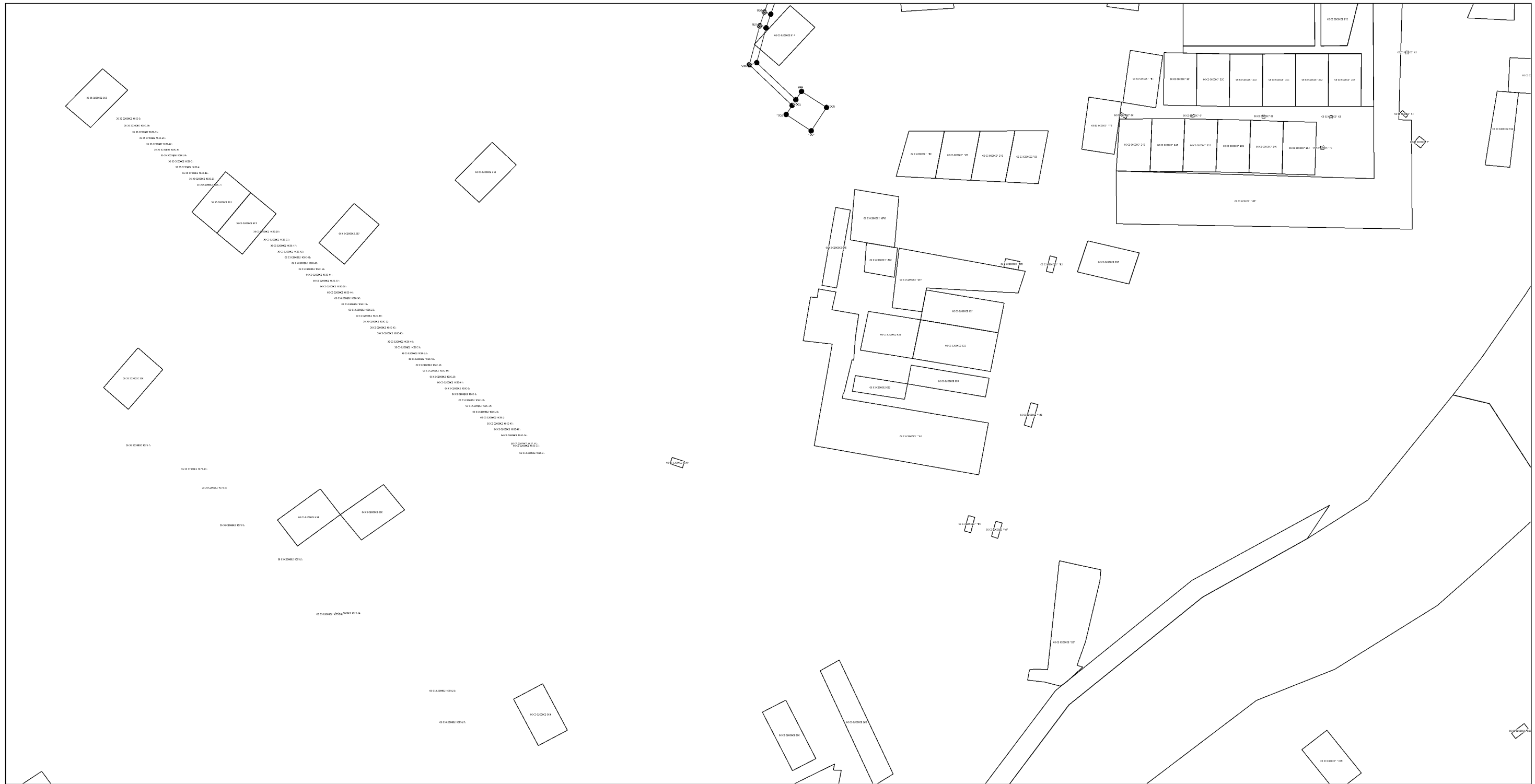
Подпись _____ Мальсагов М. Х. Дата 10 сентября 2020 г.

Место для оттиска печати (при наличии) лица, составившего описание местоположения границ объекта

ОПИСАНИЕ МЕСТОПОЛОЖЕНИЯ ГРАНИЦ
«Распределительный газопровод среднего и низкого давления с. п. Плиево, Назрановский район, Республика Ингушетия» (код стройки 06/844-2)
(наименование объекта, местоположение границ которого описано)

План границ объекта

Выносной лист №3



Масштаб 1:3000

Используемые условные знаки и обозначения: приведены на отдельной странице в конце раздела.

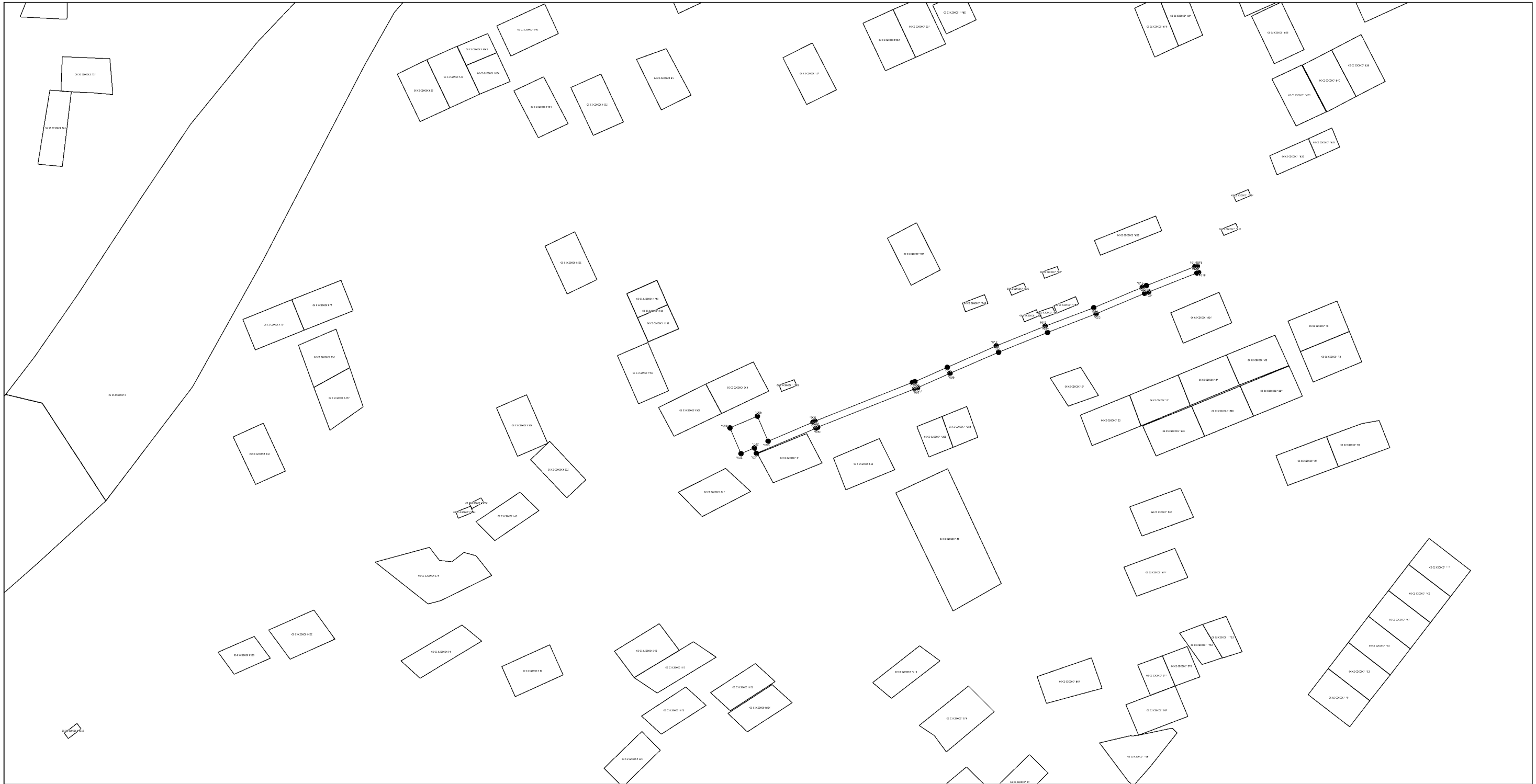
Подпись _____ *Мальсагов М. Х.* Дата *10 сентября 2020 г.*

Место для оттиска печати (при наличии) лица, составившего описание местоположения границ объекта

ОПИСАНИЕ МЕСТОПОЛОЖЕНИЯ ГРАНИЦ
«Распределительный газопровод среднего и низкого давления с. п. Плиево, Назрановский район, Республика Ингушетия» (код стройки 06/844-2)
(наименование объекта, местоположение границ которого описано)

План границ объекта

Выносной лист №4



Масштаб 1:3000

Используемые условные знаки и обозначения: приведены на отдельной странице в конце раздела.

Подпись _____ *Мальсагов М. Х.* Дата *10 сентября 2020 г.*

Место для оттиска печати (при наличии) лица, составившего описание местоположения границ объекта

ОПИСАНИЕ МЕСТОПОЛОЖЕНИЯ ГРАНИЦ

«Распределительный газопровод среднего и низкого давления с. п. Плиево, Назрановский район, Республика Ингушетия» (код стройки 06/844-2)
(наименование объекта, местоположение границ которого описано)

План границ объекта

Выносной лист №5



Масштаб 1:3000

Используемые условные знаки и обозначения: приведены на отдельной странице в конце раздела.

Подпись _____ *Мальсагов М. Х.* Дата *10 сентября 2020 г.*

Место для оттиска печати (при наличии) лица, составившего описание местоположения границ объекта

ОПИСАНИЕ МЕСТОПОЛОЖЕНИЯ ГРАНИЦ
«Распределительный газопровод среднего и низкого давления с. п. Плиево, Назрановский район, Республика Ингушетия» (код стройки 06/844-2)
(наименование объекта, местоположение границ которого описано)

План границ объекта

Выносной лист №6

06:05:0200002



Масштаб 1:3000

Используемые условные знаки и обозначения: приведены на отдельной странице в конце раздела.

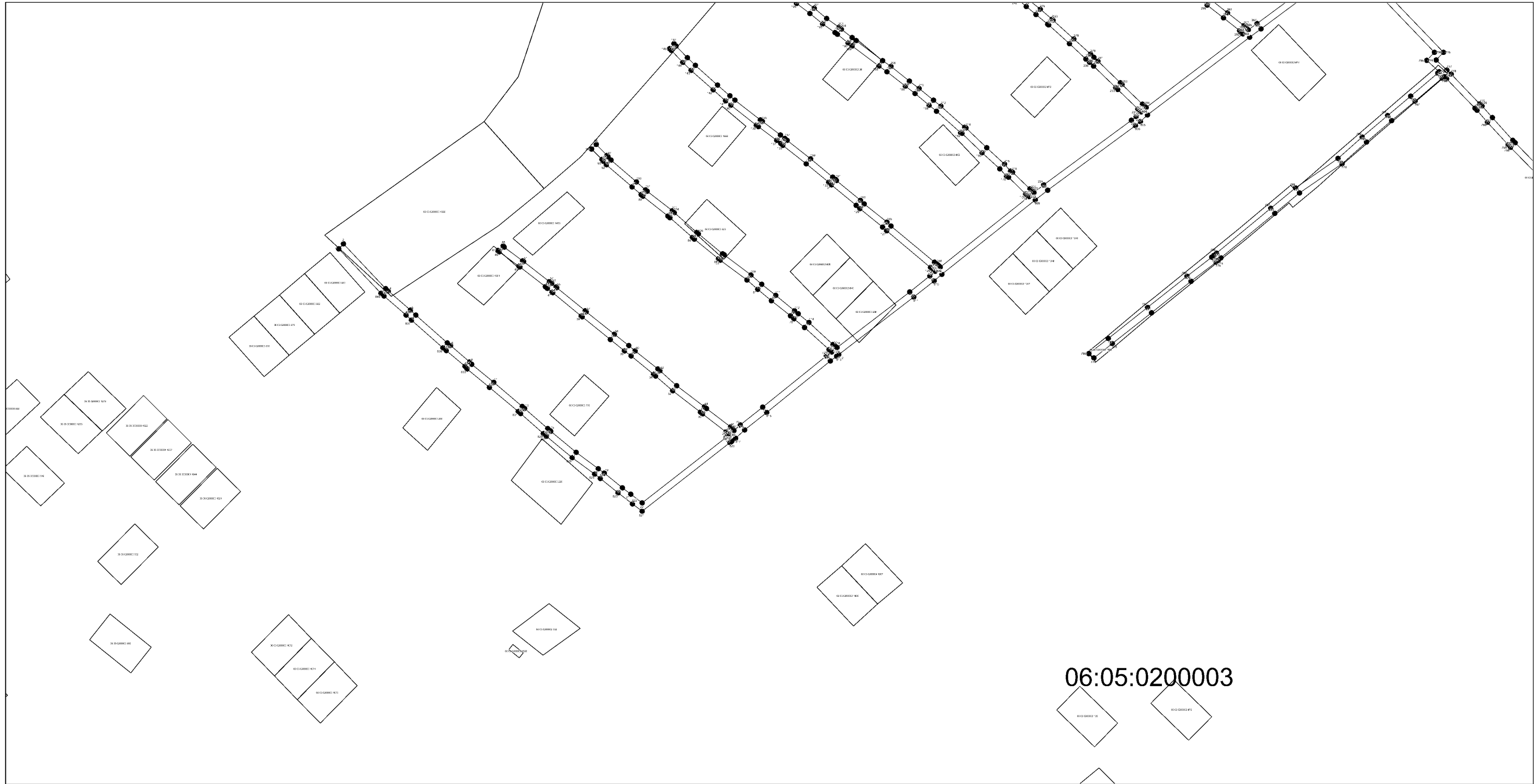
Подпись _____ *Мальсагов М. Х.* Дата *10 сентября 2020 г.*

Место для оттиска печати (при наличии) лица, составившего описание местоположения границ объекта

ОПИСАНИЕ МЕСТОПОЛОЖЕНИЯ ГРАНИЦ
«Распределительный газопровод среднего и низкого давления с. п. Плиево, Назрановский район, Республика Ингушетия» (код стройки 06/844-2)
(наименование объекта, местоположение границ которого описано)

План границ объекта

Выносной лист №7



06:05:0200003

Масштаб 1:3000

Используемые условные знаки и обозначения: приведены на отдельной странице в конце раздела.

Подпись _____ *Мальсагов М. Х.* Дата *10 сентября 2020 г.*

Место для оттиска печати (при наличии) лица, составившего описание местоположения границ объекта

ОПИСАНИЕ МЕСТОПОЛОЖЕНИЯ ГРАНИЦ

«Распределительный газопровод среднего и низкого давления с. п. Плиево, Назрановский район, Республика Ингушетия» (код стройки 06/844-2)
(наименование объекта, местоположение границ которого описано)

План границ объекта

Выносной лист №8



Масштаб 1:3000

Используемые условные знаки и обозначения: приведены на отдельной странице в конце раздела.

Подпись _____ Мальсагов М. Х. Дата 10 сентября 2020 г.

Место для оттиска печати (при наличии) лица, составившего описание местоположения границ объекта

ОПИСАНИЕ МЕСТОПОЛОЖЕНИЯ ГРАНИЦ
«Распределительный газопровод среднего и низкого давления с. п. Плиево, Назрановский район, Республика Ингушетия» (код стройки 06/844-2)
(наименование объекта, местоположение границ которого описано)

План границ объекта

Используемые условные знаки и обозначения:

- – граница объекта,
- – установленная граница муниципального образования,
- – установленная граница населенного пункта,
- – граница земельного участка,
- – характерная точка объекта.



Утверждено
постановлением Правительства
Республики Ингушетия
от «25» февраля 2022 г. № 24

ОПИСАНИЕ МЕСТОПОЛОЖЕНИЯ ГРАНИЦ

«Распределительный газопровод среднего и низкого давления с. п. Сагопши, Малгобекский район, Республика Ингушетия» (код стройки 06/849-2)
(наименование объекта, местоположение границ которого описано (далее - объект))

ОПИСАНИЕ МЕСТОПОЛОЖЕНИЯ ГРАНИЦ**«Распределительный газопровод среднего и низкого давления с. п. Сагопши, Малгобекский район, Республика Ингушетия» (код стройки 06/849-2)**

(наименование объекта, местоположение границ которого описано)

№ п/п	Содержание	Номера листов
1	2	3
1	Сведения об объекте	3
2	Сведения о местоположении границ объекта	5
3	Сведения о местоположении измененных (уточненных) границ объекта	125125
4	План границ	126126
5	Приложение	
	<i>Доверенность №25-19 от 01.11.2019</i>	—

ОПИСАНИЕ МЕСТОПОЛОЖЕНИЯ ГРАНИЦ

«Распределительный газопровод среднего и низкого давления с. п. Сагопши, Малгобекский район, Республика Ингушетия» (код стройки 06/849-2)

(наименование объекта, местоположение границ которого описано)

Сведения об объекте

№ п/п	Характеристики объекта	Описание характеристик
1	2	3
1	Местоположение объекта	РФ, Республика Ингушетия, Малгобекский район, с. Сагопши
2	Площадь объекта ± величина погрешности определения площади ($P \pm \Delta P$)	95401±108 кв.м
3	Иные характеристики объекта	<p>В охранных зонах подземного газопровода запрещается производить всякого рода действия, могущие нарушить нормальную эксплуатацию газопровода либо привести к его повреждению в соответствии с правилами охраны газораспределительных сетей, утвержденных постановлением Правительства РФ №878 от 20 ноября 2000 г. (СЗ РФ 2000, 348, ст.4694)., а именно:</p> <ol style="list-style-type: none"> 1. Строить объекты жилищно-гражданского и производственного назначения. 2. Сносить и реконструировать мосты, коллекторы, автомобильные и железные дороги с расположенными на них газораспределительными сетями без предварительного выноса этих газопроводов по согласованию с эксплуатационными организациями. 3. Разрушать берегоукрепительные сооружения, водопропускные устройства, земляные и иные сооружения, предохраняющие газораспределительные сети от разрушений. 4. Перемещать, повреждать, засыпать и уничтожать опознавательные знаки, контрольно-измерительные пункты и другие устройства ГРС. 5. Устраивать свалки и склады, разливать растворы кислот, щелочей и других химически активных веществ. 6. Огораживать и перегораживать охранные зоны, препятствовать доступу персонала эксплуатационных организаций к ГРС для поведения обслуживания и устранения повреждений. 7. Разводить огонь и размещать источники огня. 8. Рыть погреба, копать и обрабатывать почву сельскохозяйственными и мелиоративными орудиями и механизмами на глубину более 0.3 метра. 9. Открывать калитки и двери газорегуляторных пунктов, станций катодной и дренажной защиты, люки подземных колодцев, включать или отключать электроснабжение средств связи, освещения и систем телемеханики. 10. Набрасывать, приставлять и привязывать к опорам и надземным газопроводам, ограждениям и зданиям ГРС посторонние предметы, лестницы. Влезать на них. 11. Самовольно подключаться к ГРС. <p>Другие виды работ (лесохозяйственные, сельскохозяйственные), не попадающие под перечень ограничений, приведённый выше, и не связанные с нарушением земельного горизонта и обработкой почвы на глубину более 0.3 метра, проводятся собственниками,</p>

ОПИСАНИЕ МЕСТОПОЛОЖЕНИЯ ГРАНИЦ**«Распределительный газопровод среднего и низкого давления с. п. Сагопши, Малгобекский район, Республика Ингушетия» (код стройки 06/849-2)**

(наименование объекта, местоположение границ которого описано)

Сведения об объекте

1	2	3
		владельцами, пользователями земельных участков в охранной зоне ГРС только при условии письменного уведомления эксплуатационной организации.

ОПИСАНИЕ МЕСТОПОЛОЖЕНИЯ ГРАНИЦ

«Распределительный газопровод среднего и низкого давления с. п. Сагопши, Малгобекский район, Республика Ингушетия» (код стройки 06/849-2)

(наименование объекта, местоположение границ которого описано)

Сведения о местоположении границ объекта**1. Система координат МСК-06****2. Сведения о характерных точках границ объекта**

Обозначение характерных точек границ	Координаты, м		Метод определения координат характерной точки	Средняя квадратическая погрешность положения характерной точки (M _t), м	Описание обозначения точки на местности (при наличии)
	X	Y			
1	2	3	4	5	6
1	508652,00	277183,19	Метод спутниковых геодезических измерений (определений)	0,10	Закрепление отсутствует
2	508653,42	277183,37	Метод спутниковых геодезических измерений (определений)	0,10	Закрепление отсутствует
3	508655,12	277183,75	Метод спутниковых геодезических измерений (определений)	0,10	Закрепление отсутствует
4	508661,33	277184,49	Метод спутниковых геодезических измерений (определений)	0,10	Закрепление отсутствует
5	508687,32	277189,80	Метод спутниковых геодезических измерений (определений)	0,10	Закрепление отсутствует
6	508733,52	277199,79	Метод спутниковых геодезических измерений (определений)	0,10	Закрепление отсутствует
7	508735,77	277200,24	Метод спутниковых геодезических измерений (определений)	0,10	Закрепление отсутствует
8	508777,70	277207,94	Метод спутниковых геодезических измерений (определений)	0,10	Закрепление отсутствует
9	508795,08	277211,73	Метод спутниковых геодезических измерений (определений)	0,10	Закрепление отсутствует
10	508798,21	277212,32	Метод спутниковых геодезических измерений (определений)	0,10	Закрепление отсутствует
11	508833,06	277219,80	Метод спутниковых геодезических измерений (определений)	0,10	Закрепление отсутствует
12	508850,08	277223,71	Метод спутниковых геодезических измерений (определений)	0,10	Закрепление отсутствует
13	508903,13	277234,64	Метод спутниковых геодезических измерений (определений)	0,10	Закрепление отсутствует

ОПИСАНИЕ МЕСТОПОЛОЖЕНИЯ ГРАНИЦ
«Распределительный газопровод среднего и низкого давления с. п. Сагопши, Малгобекский район, Республика Ингушетия» (код стройки 06/849-2)
(наименование объекта, местоположение границ которого описано)

Сведения о местоположении границ объекта

1	2	3	4	5	6
14	508903,48	277234,77	Метод спутниковых геодезических измерений (определений)	0,10	Закрепление отсутствует
15	508959,72	277247,87	Метод спутниковых геодезических измерений (определений)	0,10	Закрепление отсутствует
16	508960,07	277247,99	Метод спутниковых геодезических измерений (определений)	0,10	Закрепление отсутствует
17	508984,17	277254,00	Метод спутниковых геодезических измерений (определений)	0,10	Закрепление отсутствует
18	509029,79	277264,12	Метод спутниковых геодезических измерений (определений)	0,10	Закрепление отсутствует
19	509030,61	277260,03	Метод спутниковых геодезических измерений (определений)	0,10	Закрепление отсутствует
20	509051,31	277264,99	Метод спутниковых геодезических измерений (определений)	0,10	Закрепление отсутствует
21	509046,60	277286,65	Метод спутниковых геодезических измерений (определений)	0,10	Закрепление отсутствует
22	509026,18	277282,11	Метод спутниковых геодезических измерений (определений)	0,10	Закрепление отсутствует
23	509028,81	277269,02	Метод спутниковых геодезических измерений (определений)	0,10	Закрепление отсутствует
24	508983,02	277258,86	Метод спутниковых геодезических измерений (определений)	0,10	Закрепление отсутствует
25	508958,69	277252,79	Метод спутниковых геодезических измерений (определений)	0,10	Закрепление отсутствует
26	508958,37	277252,69	Метод спутниковых геодезических измерений (определений)	0,10	Закрепление отсутствует
27	508901,99	277239,56	Метод спутниковых геодезических измерений (определений)	0,10	Закрепление отсутствует
28	508901,70	277239,45	Метод спутниковых геодезических измерений (определений)	0,10	Закрепление отсутствует
29	508849,01	277228,60	Метод спутниковых геодезических измерений (определений)	0,10	Закрепление отсутствует
30	508831,98	277224,68	Метод спутниковых геодезических измерений (определений)	0,10	Закрепление отсутствует

ОПИСАНИЕ МЕСТОПОЛОЖЕНИЯ ГРАНИЦ
«Распределительный газопровод среднего и низкого давления с. п. Сагопши, Малгобекский район, Республика Ингушетия» (код стройки 06/849-2)
(наименование объекта, местоположение границ которого описано)

Сведения о местоположении границ объекта

1	2	3	4	5	6
31	508797,22	277217,22	Метод спутниковых геодезических измерений (определений)	0,10	Закрепление отсутствует
32	508794,09	277216,63	Метод спутниковых геодезических измерений (определений)	0,10	Закрепление отсутствует
33	508776,71	277212,84	Метод спутниковых геодезических измерений (определений)	0,10	Закрепление отсутствует
34	508734,82	277205,15	Метод спутниковых геодезических измерений (определений)	0,10	Закрепление отсутствует
35	508732,50	277204,69	Метод спутниковых геодезических измерений (определений)	0,10	Закрепление отсутствует
36	508686,29	277194,70	Метод спутниковых геодезических измерений (определений)	0,10	Закрепление отсутствует
37	508660,54	277189,43	Метод спутниковых геодезических измерений (определений)	0,10	Закрепление отсутствует
38	508654,27	277188,69	Метод спутниковых геодезических измерений (определений)	0,10	Закрепление отсутствует
39	508652,55	277188,30	Метод спутниковых геодезических измерений (определений)	0,10	Закрепление отсутствует
40	508651,37	277188,15	Метод спутниковых геодезических измерений (определений)	0,10	Закрепление отсутствует
1	508652,00	277183,19	Метод спутниковых геодезических измерений (определений)	0,10	Закрепление отсутствует
41	508641,09	277074,32	Метод спутниковых геодезических измерений (определений)	0,10	Закрепление отсутствует
42	508645,89	277075,58	Метод спутниковых геодезических измерений (определений)	0,10	Закрепление отсутствует
43	508645,42	277077,40	Метод спутниковых геодезических измерений (определений)	0,10	Закрепление отсутствует
44	508641,16	277092,24	Метод спутниковых геодезических измерений (определений)	0,10	Закрепление отсутствует
45	508631,91	277127,85	Метод спутниковых геодезических измерений (определений)	0,10	Закрепление отсутствует

ОПИСАНИЕ МЕСТОПОЛОЖЕНИЯ ГРАНИЦ
«Распределительный газопровод среднего и низкого давления с. п. Сагопши, Малгобекский район, Республика Ингушетия» (код стройки 06/849-2)
(наименование объекта, местоположение границ которого описано)

Сведения о местоположении границ объекта

1	2	3	4	5	6
46	508622,46	277185,48	Метод спутниковых геодезических измерений (определений)	0,10	Закрепление отсутствует
47	508613,00	277238,77	Метод спутниковых геодезических измерений (определений)	0,10	Закрепление отсутствует
48	508603,90	277300,78	Метод спутниковых геодезических измерений (определений)	0,10	Закрепление отсутствует
49	508595,00	277347,87	Метод спутниковых геодезических измерений (определений)	0,10	Закрепление отсутствует
50	508594,17	277354,46	Метод спутниковых геодезических измерений (определений)	0,10	Закрепление отсутствует
51	508591,63	277368,88	Метод спутниковых геодезических измерений (определений)	0,10	Закрепление отсутствует
52	508590,89	277372,55	Метод спутниковых геодезических измерений (определений)	0,10	Закрепление отсутствует
53	508583,53	277414,98	Метод спутниковых геодезических измерений (определений)	0,10	Закрепление отсутствует
54	508577,62	277441,66	Метод спутниковых геодезических измерений (определений)	0,10	Закрепление отсутствует
55	508569,69	277488,81	Метод спутниковых геодезических измерений (определений)	0,10	Закрепление отсутствует
56	508566,17	277507,01	Метод спутниковых геодезических измерений (определений)	0,10	Закрепление отсутствует
57	508559,90	277536,29	Метод спутниковых геодезических измерений (определений)	0,10	Закрепление отсутствует
58	508556,52	277555,22	Метод спутниковых геодезических измерений (определений)	0,10	Закрепление отсутствует
59	508555,79	277558,64	Метод спутниковых геодезических измерений (определений)	0,10	Закрепление отсутствует
60	508547,88	277598,81	Метод спутниковых геодезических измерений (определений)	0,10	Закрепление отсутствует
61	508540,35	277634,78	Метод спутниковых геодезических измерений (определений)	0,10	Закрепление отсутствует
62	508539,77	277638,68	Метод спутниковых геодезических измерений (определений)	0,10	Закрепление отсутствует

ОПИСАНИЕ МЕСТОПОЛОЖЕНИЯ ГРАНИЦ
«Распределительный газопровод среднего и низкого давления с. п. Сагопши, Малгобекский район, Республика Ингушетия» (код стройки 06/849-2)
(наименование объекта, местоположение границ которого описано)

Сведения о местоположении границ объекта

1	2	3	4	5	6
63	508527,23	277709,33	Метод спутниковых геодезических измерений (определений)	0,10	Закрепление отсутствует
64	508527,02	277710,09	Метод спутниковых геодезических измерений (определений)	0,10	Закрепление отсутствует
65	508518,59	277762,07	Метод спутниковых геодезических измерений (определений)	0,10	Закрепление отсутствует
66	508508,19	277818,05	Метод спутниковых геодезических измерений (определений)	0,10	Закрепление отсутствует
67	508506,75	277825,81	Метод спутниковых геодезических измерений (определений)	0,10	Закрепление отсутствует
68	508498,21	277876,22	Метод спутниковых геодезических измерений (определений)	0,10	Закрепление отсутствует
69	508514,06	277878,93	Метод спутниковых геодезических измерений (определений)	0,10	Закрепление отсутствует
70	508510,04	277900,57	Метод спутниковых геодезических измерений (определений)	0,10	Закрепление отсутствует
71	508493,76	277898,10	Метод спутниковых геодезических измерений (определений)	0,10	Закрепление отсутствует
72	508493,30	277902,12	Метод спутниковых геодезических измерений (определений)	0,10	Закрепление отсутствует
73	508481,97	277958,74	Метод спутниковых геодезических измерений (определений)	0,10	Закрепление отсутствует
74	508474,49	277996,93	Метод спутниковых геодезических измерений (определений)	0,10	Закрепление отсутствует
75	508470,49	278016,22	Метод спутниковых геодезических измерений (определений)	0,10	Закрепление отсутствует
76	508463,96	278049,60	Метод спутниковых геодезических измерений (определений)	0,10	Закрепление отсутствует
77	508458,89	278075,49	Метод спутниковых геодезических измерений (определений)	0,10	Закрепление отсутствует
78	508456,21	278090,36	Метод спутниковых геодезических измерений (определений)	0,10	Закрепление отсутствует
79	508450,86	278122,50	Метод спутниковых геодезических измерений (определений)	0,10	Закрепление отсутствует

ОПИСАНИЕ МЕСТОПОЛОЖЕНИЯ ГРАНИЦ
«Распределительный газопровод среднего и низкого давления с. п. Сагопши, Малгобекский район, Республика Ингушетия» (код стройки 06/849-2)
(наименование объекта, местоположение границ которого описано)

Сведения о местоположении границ объекта

1	2	3	4	5	6
80	508441,73	278171,81	Метод спутниковых геодезических измерений (определений)	0,10	Закрепление отсутствует
81	508434,43	278216,60	Метод спутниковых геодезических измерений (определений)	0,10	Закрепление отсутствует
82	508432,70	278224,18	Метод спутниковых геодезических измерений (определений)	0,10	Закрепление отсутствует
83	508422,89	278269,51	Метод спутниковых геодезических измерений (определений)	0,10	Закрепление отсутствует
84	508412,71	278322,10	Метод спутниковых геодезических измерений (определений)	0,10	Закрепление отсутствует
85	508412,33	278324,91	Метод спутниковых геодезических измерений (определений)	0,10	Закрепление отсутствует
86	508401,80	278384,33	Метод спутниковых геодезических измерений (определений)	0,10	Закрепление отсутствует
87	508395,99	278413,38	Метод спутниковых геодезических измерений (определений)	0,10	Закрепление отсутствует
88	508386,55	278466,08	Метод спутниковых геодезических измерений (определений)	0,10	Закрепление отсутствует
89	508379,52	278506,22	Метод спутниковых геодезических измерений (определений)	0,10	Закрепление отсутствует
90	508379,43	278506,66	Метод спутниковых геодезических измерений (определений)	0,10	Закрепление отсутствует
91	508379,36	278507,30	Метод спутниковых геодезических измерений (определений)	0,10	Закрепление отсутствует
92	508379,13	278508,10	Метод спутниковых геодезических измерений (определений)	0,10	Закрепление отсутствует
93	508419,66	278527,17	Метод спутниковых геодезических измерений (определений)	0,10	Закрепление отсутствует
94	508427,72	278530,22	Метод спутниковых геодезических измерений (определений)	0,10	Закрепление отсутствует
95	508461,71	278543,38	Метод спутниковых геодезических измерений (определений)	0,10	Закрепление отсутствует
96	508492,06	278552,85	Метод спутниковых геодезических измерений (определений)	0,10	Закрепление отсутствует

ОПИСАНИЕ МЕСТОПОЛОЖЕНИЯ ГРАНИЦ
«Распределительный газопровод среднего и низкого давления с. п. Сагопши, Малгобекский район, Республика Ингушетия» (код стройки 06/849-2)
(наименование объекта, местоположение границ которого описано)

Сведения о местоположении границ объекта

1	2	3	4	5	6
97	508543,45	278569,30	Метод спутниковых геодезических измерений (определений)	0,10	Закрепление отсутствует
98	508593,09	278583,41	Метод спутниковых геодезических измерений (определений)	0,10	Закрепление отсутствует
99	508597,49	278584,81	Метод спутниковых геодезических измерений (определений)	0,10	Закрепление отсутствует
100	508598,77	278585,36	Метод спутниковых геодезических измерений (определений)	0,10	Закрепление отсутствует
101	508637,00	278596,82	Метод спутниковых геодезических измерений (определений)	0,10	Закрепление отсутствует
102	508639,83	278597,23	Метод спутниковых геодезических измерений (определений)	0,10	Закрепление отсутствует
103	508653,34	278601,10	Метод спутниковых геодезических измерений (определений)	0,10	Закрепление отсутствует
104	508660,24	278603,19	Метод спутниковых геодезических измерений (определений)	0,10	Закрепление отсутствует
105	508674,58	278599,08	Метод спутниковых геодезических измерений (определений)	0,10	Закрепление отсутствует
106	508687,39	278603,01	Метод спутниковых геодезических измерений (определений)	0,10	Закрепление отсутствует
107	508692,42	278604,85	Метод спутниковых геодезических измерений (определений)	0,10	Закрепление отсутствует
108	508697,37	278615,47	Метод спутниковых геодезических измерений (определений)	0,10	Закрепление отсутствует
109	508728,65	278625,59	Метод спутниковых геодезических измерений (определений)	0,10	Закрепление отсутствует
110	508731,37	278617,15	Метод спутниковых геодезических измерений (определений)	0,10	Закрепление отсутствует
111	508751,87	278622,59	Метод спутниковых геодезических измерений (определений)	0,10	Закрепление отсутствует
112	508748,81	278631,99	Метод спутниковых геодезических измерений (определений)	0,10	Закрепление отсутствует
113	508769,58	278639,65	Метод спутниковых геодезических измерений (определений)	0,10	Закрепление отсутствует

ОПИСАНИЕ МЕСТОПОЛОЖЕНИЯ ГРАНИЦ
«Распределительный газопровод среднего и низкого давления с. п. Сагопши, Малгобекский район, Республика Ингушетия» (код стройки 06/849-2)
(наименование объекта, местоположение границ которого описано)

Сведения о местоположении границ объекта

1	2	3	4	5	6
114	508773,17	278638,91	Метод спутниковых геодезических измерений (определений)	0,10	Закрепление отсутствует
115	508774,08	278639,42	Метод спутниковых геодезических измерений (определений)	0,10	Закрепление отсутствует
116	508774,45	278639,48	Метод спутниковых геодезических измерений (определений)	0,10	Закрепление отсутствует
117	508773,58	278644,41	Метод спутниковых геодезических измерений (определений)	0,10	Закрепление отсутствует
118	508772,35	278644,18	Метод спутниковых геодезических измерений (определений)	0,10	Закрепление отсутствует
119	508769,19	278644,83	Метод спутниковых геодезических измерений (определений)	0,10	Закрепление отсутствует
120	508747,26	278636,75	Метод спутниковых геодезических измерений (определений)	0,10	Закрепление отсутствует
121	508744,88	278644,07	Метод спутниковых геодезических измерений (определений)	0,10	Закрепление отсутствует
122	508724,63	278638,01	Метод спутниковых геодезических измерений (определений)	0,10	Закрепление отсутствует
123	508727,11	278630,35	Метод спутниковых геодезических измерений (определений)	0,10	Закрепление отсутствует
124	508693,76	278619,56	Метод спутниковых геодезических измерений (определений)	0,10	Закрепление отсутствует
125	508688,76	278608,84	Метод спутниковых геодезических измерений (определений)	0,10	Закрепление отсутствует
126	508685,80	278607,76	Метод спутниковых геодезических измерений (определений)	0,10	Закрепление отсутствует
127	508674,53	278604,29	Метод спутниковых геодезических измерений (определений)	0,10	Закрепление отсутствует
128	508660,20	278608,40	Метод спутниковых геодезических измерений (определений)	0,10	Закрепление отсутствует
129	508651,93	278605,90	Метод спутниковых геодезических измерений (определений)	0,10	Закрепление отсутствует
130	508638,77	278602,13	Метод спутниковых геодезических измерений (определений)	0,10	Закрепление отсутствует

ОПИСАНИЕ МЕСТОПОЛОЖЕНИЯ ГРАНИЦ
«Распределительный газопровод среднего и низкого давления с. п. Сагопши, Малгобекский район, Республика Ингушетия» (код стройки 06/849-2)
(наименование объекта, местоположение границ которого описано)

Сведения о местоположении границ объекта

1	2	3	4	5	6
131	508635,92	278601,72	Метод спутниковых геодезических измерений (определений)	0,10	Закрепление отсутствует
132	508597,05	278590,07	Метод спутниковых геодезических измерений (определений)	0,10	Закрепление отсутствует
133	508595,73	278589,49	Метод спутниковых геодезических измерений (определений)	0,10	Закрепление отсутствует
134	508591,65	278588,19	Метод спутниковых геодезических измерений (определений)	0,10	Закрепление отсутствует
135	508542,00	278574,09	Метод спутниковых геодезических измерений (определений)	0,10	Закрепление отсутствует
136	508490,56	278557,62	Метод спутниковых геодезических измерений (определений)	0,10	Закрепление отсутствует
137	508460,06	278548,11	Метод спутниковых геодезических измерений (определений)	0,10	Закрепление отсутствует
138	508425,94	278534,89	Метод спутниковых геодезических измерений (определений)	0,10	Закрепление отсутствует
139	508417,71	278531,78	Метод спутниковых геодезических измерений (определений)	0,10	Закрепление отсутствует
140	508371,81	278510,18	Метод спутниковых геодезических измерений (определений)	0,10	Закрепление отсутствует
141	508312,53	278484,05	Метод спутниковых геодезических измерений (определений)	0,10	Закрепление отсутствует
142	508309,05	278482,59	Метод спутниковых геодезических измерений (определений)	0,10	Закрепление отсутствует
143	508306,36	278481,23	Метод спутниковых геодезических измерений (определений)	0,10	Закрепление отсутствует
144	508305,74	278480,87	Метод спутниковых геодезических измерений (определений)	0,10	Закрепление отсутствует
145	508308,25	278476,55	Метод спутниковых геодезических измерений (определений)	0,10	Закрепление отсутствует
146	508308,74	278476,83	Метод спутниковых геодезических измерений (определений)	0,10	Закрепление отсутствует
147	508311,15	278478,04	Метод спутниковых геодезических измерений (определений)	0,10	Закрепление отсутствует

ОПИСАНИЕ МЕСТОПОЛОЖЕНИЯ ГРАНИЦ
«Распределительный газопровод среднего и низкого давления с. п. Сагопши, Малгобекский район, Республика Ингушетия» (код стройки 06/849-2)
(наименование объекта, местоположение границ которого описано)

Сведения о местоположении границ объекта

1	2	3	4	5	6
148	508314,50	278479,45	Метод спутниковых геодезических измерений (определений)	0,10	Закрепление отсутствует
149	508373,88	278505,63	Метод спутниковых геодезических измерений (определений)	0,10	Закрепление отсутствует
150	508374,49	278505,91	Метод спутниковых геодезических измерений (определений)	0,10	Закрепление отсутствует
151	508374,60	278505,31	Метод спутниковых геодезических измерений (определений)	0,10	Закрепление отсутствует
152	508381,63	278465,21	Метод спутниковых геодезических измерений (определений)	0,10	Закрепление отсутствует
153	508391,08	278412,45	Метод спутниковых геодезических измерений (определений)	0,10	Закрепление отсутствует
154	508396,88	278383,40	Метод спутниковых геодезических измерений (определений)	0,10	Закрепление отсутствует
155	508407,39	278324,13	Метод спутниковых геодезических измерений (определений)	0,10	Закрепление отсутствует
156	508407,78	278321,28	Метод спутниковых геодезических измерений (определений)	0,10	Закрепление отсутствует
157	508417,99	278268,51	Метод спутниковых геодезических измерений (определений)	0,10	Закрепление отсутствует
158	508427,82	278223,10	Метод спутниковых геодезических измерений (определений)	0,10	Закрепление отсутствует
159	508429,52	278215,64	Метод спутниковых геодезических измерений (определений)	0,10	Закрепление отсутствует
160	508436,80	278170,95	Метод спутниковых геодезических измерений (определений)	0,10	Закрепление отсутствует
161	508445,93	278121,63	Метод спутниковых геодезических измерений (определений)	0,10	Закрепление отсутствует
162	508451,29	278089,50	Метод спутниковых геодезических измерений (определений)	0,10	Закрепление отсутствует
163	508453,97	278074,57	Метод спутниковых геодезических измерений (определений)	0,10	Закрепление отсутствует
164	508459,05	278048,64	Метод спутниковых геодезических измерений (определений)	0,10	Закрепление отсутствует

ОПИСАНИЕ МЕСТОПОЛОЖЕНИЯ ГРАНИЦ
«Распределительный газопровод среднего и низкого давления с. п. Сагопши, Малгобекский район, Республика Ингушетия» (код стройки 06/849-2)
(наименование объекта, местоположение границ которого описано)

Сведения о местоположении границ объекта

1	2	3	4	5	6
165	508465,58	278015,23	Метод спутниковых геодезических измерений (определений)	0,10	Закрепление отсутствует
166	508469,59	277995,95	Метод спутниковых геодезических измерений (определений)	0,10	Закрепление отсутствует
167	508477,07	277957,77	Метод спутниковых геодезических измерений (определений)	0,10	Закрепление отсутствует
168	508488,35	277901,35	Метод спутниковых геодезических измерений (определений)	0,10	Закрепление отсутствует
169	508489,67	277889,84	Метод спутниковых геодезических измерений (определений)	0,10	Закрепление отсутствует
170	508490,85	277887,54	Метод спутниковых геодезических измерений (определений)	0,10	Закрепление отсутствует
171	508491,08	277887,00	Метод спутниковых геодезических измерений (определений)	0,10	Закрепление отсутствует
172	508491,17	277886,69	Метод спутниковых геодезических измерений (определений)	0,10	Закрепление отсутствует
173	508492,84	277875,31	Метод спутниковых геодезических измерений (определений)	0,10	Закрепление отсутствует
174	508493,28	277875,38	Метод спутниковых геодезических измерений (определений)	0,10	Закрепление отсутствует
175	508501,82	277824,94	Метод спутниковых геодезических измерений (определений)	0,10	Закрепление отсутствует
176	508503,27	277817,13	Метод спутниковых геодезических измерений (определений)	0,10	Закрепление отсутствует
177	508513,66	277761,22	Метод спутниковых геодезических измерений (определений)	0,10	Закрепление отсутствует
178	508522,13	277709,01	Метод спутниковых геодезических измерений (определений)	0,10	Закрепление отсутствует
179	508522,36	277708,21	Метод спутниковых геодезических измерений (определений)	0,10	Закрепление отсутствует
180	508534,83	277637,88	Метод спутниковых геодезических измерений (определений)	0,10	Закрепление отсутствует
181	508535,42	277633,90	Метод спутниковых геодезических измерений (определений)	0,10	Закрепление отсутствует

ОПИСАНИЕ МЕСТОПОЛОЖЕНИЯ ГРАНИЦ
«Распределительный газопровод среднего и низкого давления с. п. Сагопши, Малгобекский район, Республика Ингушетия» (код стройки 06/849-2)
(наименование объекта, местоположение границ которого описано)

Сведения о местоположении границ объекта

1	2	3	4	5	6
182	508542,98	277597,81	Метод спутниковых геодезических измерений (определений)	0,10	Закрепление отсутствует
183	508550,89	277557,63	Метод спутниковых геодезических измерений (определений)	0,10	Закрепление отсутствует
184	508551,62	277554,26	Метод спутниковых геодезических измерений (определений)	0,10	Закрепление отсутствует
185	508555,00	277535,33	Метод спутниковых геодезических измерений (определений)	0,10	Закрепление отсутствует
186	508561,27	277506,01	Метод спутниковых геодезических измерений (определений)	0,10	Закрепление отсутствует
187	508564,77	277487,92	Метод спутниковых геодезических измерений (определений)	0,10	Закрепление отсутствует
188	508572,72	277440,70	Метод спутниковых геодезических измерений (определений)	0,10	Закрепление отсутствует
189	508578,63	277414,01	Метод спутниковых геодезических измерений (определений)	0,10	Закрепление отсутствует
190	508585,98	277371,63	Метод спутниковых геодезических измерений (определений)	0,10	Закрепление отсутствует
191	508586,71	277367,95	Метод спутниковых геодезических измерений (определений)	0,10	Закрепление отсутствует
192	508589,23	277353,71	Метод спутниковых геодезических измерений (определений)	0,10	Закрепление отсутствует
193	508590,06	277347,09	Метод спутниковых геодезических измерений (определений)	0,10	Закрепление отсутствует
194	508598,97	277299,95	Метод спутниковых геодезических измерений (определений)	0,10	Закрепление отсутствует
195	508608,07	277237,97	Метод спутниковых геодезических измерений (определений)	0,10	Закрепление отсутствует
196	508617,53	277184,63	Метод спутниковых геодезических измерений (определений)	0,10	Закрепление отсутствует
197	508627,01	277126,82	Метод спутниковых геодезических измерений (определений)	0,10	Закрепление отсутствует
198	508636,34	277090,92	Метод спутниковых геодезических измерений (определений)	0,10	Закрепление отсутствует

ОПИСАНИЕ МЕСТОПОЛОЖЕНИЯ ГРАНИЦ
«Распределительный газопровод среднего и низкого давления с. п. Сагопши, Малгобекский район, Республика Ингушетия» (код стройки 06/849-2)
(наименование объекта, местоположение границ которого описано)

Сведения о местоположении границ объекта

1	2	3	4	5	6
199	508640,60	277076,07	Метод спутниковых геодезических измерений (определений)	0,10	Закрепление отсутствует
41	508641,09	277074,32	Метод спутниковых геодезических измерений (определений)	0,10	Закрепление отсутствует
200	508288,77	276999,18	Метод спутниковых геодезических измерений (определений)	0,10	Закрепление отсутствует
201	508293,56	277000,61	Метод спутниковых геодезических измерений (определений)	0,10	Закрепление отсутствует
202	508293,18	277003,86	Метод спутниковых геодезических измерений (определений)	0,10	Закрепление отсутствует
203	508292,82	277007,32	Метод спутниковых геодезических измерений (определений)	0,10	Закрепление отсутствует
204	508286,78	277006,74	Метод спутниковых геодезических измерений (определений)	0,10	Закрепление отсутствует
205	508278,12	277067,16	Метод спутниковых геодезических измерений (определений)	0,10	Закрепление отсутствует
206	508275,90	277080,26	Метод спутниковых геодезических измерений (определений)	0,10	Закрепление отсутствует
207	508267,59	277128,50	Метод спутниковых геодезических измерений (определений)	0,10	Закрепление отсутствует
208	508258,92	277182,36	Метод спутниковых геодезических измерений (определений)	0,10	Закрепление отсутствует
209	508258,78	277182,81	Метод спутниковых геодезических измерений (определений)	0,10	Закрепление отсутствует
210	508258,72	277183,21	Метод спутниковых геодезических измерений (определений)	0,10	Закрепление отсутствует
211	508258,56	277184,21	Метод спутниковых геодезических измерений (определений)	0,10	Закрепление отсутствует
212	508253,62	277183,43	Метод спутниковых геодезических измерений (определений)	0,10	Закрепление отсутствует
213	508253,78	277182,45	Метод спутниковых геодезических измерений (определений)	0,10	Закрепление отсутствует

ОПИСАНИЕ МЕСТОПОЛОЖЕНИЯ ГРАНИЦ
«Распределительный газопровод среднего и низкого давления с. п. Сагопши, Малгобекский район, Республика Ингушетия» (код стройки 06/849-2)
(наименование объекта, местоположение границ которого описано)

Сведения о местоположении границ объекта

1	2	3	4	5	6
214	508253,89	277181,69	Метод спутниковых геодезических измерений (определений)	0,10	Закрепление отсутствует
215	508254,04	277181,21	Метод спутниковых геодезических измерений (определений)	0,10	Закрепление отсутствует
216	508262,66	277127,68	Метод спутниковых геодезических измерений (определений)	0,10	Закрепление отсутствует
217	508270,97	277079,42	Метод спутниковых геодезических измерений (определений)	0,10	Закрепление отсутствует
218	508273,18	277066,38	Метод спутниковых геодезических измерений (определений)	0,10	Закрепление отсутствует
219	508282,04	277004,76	Метод спутниковых геодезических измерений (определений)	0,10	Закрепление отсутствует
220	508282,10	277003,60	Метод спутниковых геодезических измерений (определений)	0,10	Закрепление отсутствует
221	508282,96	277001,40	Метод спутниковых геодезических измерений (определений)	0,10	Закрепление отсутствует
222	508288,36	277001,89	Метод спутниковых геодезических измерений (определений)	0,10	Закрепление отсутствует
200	508288,77	276999,18	Метод спутниковых геодезических измерений (определений)	0,10	Закрепление отсутствует
223	508079,96	276955,86	Метод спутниковых геодезических измерений (определений)	0,10	Закрепление отсутствует
224	508084,85	276956,89	Метод спутниковых геодезических измерений (определений)	0,10	Закрепление отсутствует
225	508084,48	276958,66	Метод спутниковых геодезических измерений (определений)	0,10	Закрепление отсутствует
226	508084,36	276959,10	Метод спутниковых геодезических измерений (определений)	0,10	Закрепление отсутствует
227	508084,03	276960,67	Метод спутниковых геодезических измерений (определений)	0,10	Закрепление отсутствует
228	508083,76	276961,74	Метод спутниковых геодезических измерений (определений)	0,10	Закрепление отсутствует

ОПИСАНИЕ МЕСТОПОЛОЖЕНИЯ ГРАНИЦ
«Распределительный газопровод среднего и низкого давления с. п. Сагопши, Малгобекский район, Республика Ингушетия» (код стройки 06/849-2)
(наименование объекта, местоположение границ которого описано)

Сведения о местоположении границ объекта

1	2	3	4	5	6
229	508082,50	276964,20	Метод спутниковых геодезических измерений (определений)	0,10	Закрепление отсутствует
230	508078,55	276964,55	Метод спутниковых геодезических измерений (определений)	0,10	Закрепление отсутствует
231	508078,25	276964,45	Метод спутниковых геодезических измерений (определений)	0,10	Закрепление отсутствует
232	508077,85	276964,53	Метод спутниковых геодезических измерений (определений)	0,10	Закрепление отсутствует
233	508077,12	276964,35	Метод спутниковых геодезических измерений (определений)	0,10	Закрепление отсутствует
234	508067,67	277014,85	Метод спутниковых геодезических измерений (определений)	0,10	Закрепление отсутствует
235	508067,82	277015,78	Метод спутниковых геодезических измерений (определений)	0,10	Закрепление отсутствует
236	508059,74	277056,67	Метод спутниковых геодезических измерений (определений)	0,10	Закрепление отсутствует
237	508056,65	277076,65	Метод спутниковых геодезических измерений (определений)	0,10	Закрепление отсутствует
238	508046,56	277135,24	Метод спутниковых геодезических измерений (определений)	0,10	Закрепление отсутствует
239	508046,49	277136,19	Метод спутниковых геодезических измерений (определений)	0,10	Закрепление отсутствует
240	508046,21	277136,86	Метод спутниковых геодезических измерений (определений)	0,10	Закрепление отсутствует
241	508046,15	277137,14	Метод спутниковых геодезических измерений (определений)	0,10	Закрепление отсутствует
242	508041,26	277136,09	Метод спутниковых геодезических измерений (определений)	0,10	Закрепление отсутствует
243	508041,42	277135,37	Метод спутниковых геодезических измерений (определений)	0,10	Закрепление отсутствует
244	508041,57	277135,01	Метод спутниковых геодезических измерений (определений)	0,10	Закрепление отсутствует
245	508041,60	277134,61	Метод спутниковых геодезических измерений (определений)	0,10	Закрепление отсутствует

ОПИСАНИЕ МЕСТОПОЛОЖЕНИЯ ГРАНИЦ
«Распределительный газопровод среднего и низкого давления с. п. Сагопши, Малгобекский район, Республика Ингушетия» (код стройки 06/849-2)
(наименование объекта, местоположение границ которого описано)

Сведения о местоположении границ объекта

1	2	3	4	5	6
246	508051,71	277075,84	Метод спутниковых геодезических измерений (определений)	0,10	Закрепление отсутствует
247	508054,81	277055,81	Метод спутниковых геодезических измерений (определений)	0,10	Закрепление отсутствует
248	508062,74	277015,69	Метод спутниковых геодезических измерений (определений)	0,10	Закрепление отсутствует
249	508062,59	277014,79	Метод спутниковых геодезических измерений (определений)	0,10	Закрепление отсутствует
250	508073,17	276958,25	Метод спутниковых геодезических измерений (определений)	0,10	Закрепление отсутствует
251	508077,92	276959,40	Метод спутниковых геодезических измерений (определений)	0,10	Закрепление отсутствует
252	508078,53	276959,27	Метод спутниковых геодезических измерений (определений)	0,10	Закрепление отсутствует
253	508079,15	276959,47	Метод спутниковых геодезических измерений (определений)	0,10	Закрепление отсутствует
254	508079,50	276957,92	Метод спутниковых геодезических измерений (определений)	0,10	Закрепление отсутствует
255	508079,62	276957,47	Метод спутниковых геодезических измерений (определений)	0,10	Закрепление отсутствует
223	508079,96	276955,86	Метод спутниковых геодезических измерений (определений)	0,10	Закрепление отсутствует
256	506691,38	279350,17	Метод спутниковых геодезических измерений (определений)	0,10	Закрепление отсутствует
257	506692,23	279350,24	Метод спутниковых геодезических измерений (определений)	0,10	Закрепление отсутствует
258	506694,44	279350,47	Метод спутниковых геодезических измерений (определений)	0,10	Закрепление отсутствует
259	506694,89	279350,41	Метод спутниковых геодезических измерений (определений)	0,10	Закрепление отсутствует
260	506695,76	279350,48	Метод спутниковых геодезических измерений (определений)	0,10	Закрепление отсутствует

ОПИСАНИЕ МЕСТОПОЛОЖЕНИЯ ГРАНИЦ
«Распределительный газопровод среднего и низкого давления с. п. Сагопши, Малгобекский район, Республика Ингушетия» (код стройки 06/849-2)
(наименование объекта, местоположение границ которого описано)

Сведения о местоположении границ объекта

1	2	3	4	5	6
261	506695,37	279355,46	Метод спутниковых геодезических измерений (определений)	0,10	Закрепление отсутствует
262	506695,04	279355,44	Метод спутниковых геодезических измерений (определений)	0,10	Закрепление отсутствует
263	506694,53	279355,51	Метод спутниковых геодезических измерений (определений)	0,10	Закрепление отсутствует
264	506691,77	279355,22	Метод спутниковых геодезических измерений (определений)	0,10	Закрепление отсутствует
265	506691,35	279355,19	Метод спутниковых геодезических измерений (определений)	0,10	Закрепление отсутствует
266	506690,93	279355,22	Метод спутниковых геодезических измерений (определений)	0,10	Закрепление отсутствует
267	506681,15	279355,51	Метод спутниковых геодезических измерений (определений)	0,10	Закрепление отсутствует
268	506681,11	279357,26	Метод спутниковых геодезических измерений (определений)	0,10	Закрепление отсутствует
269	506681,40	279373,94	Метод спутниковых геодезических измерений (определений)	0,10	Закрепление отсутствует
270	506681,16	279387,76	Метод спутниковых геодезических измерений (определений)	0,10	Закрепление отсутствует
271	506681,17	279400,85	Метод спутниковых геодезических измерений (определений)	0,10	Закрепление отсутствует
272	506681,56	279419,69	Метод спутниковых геодезических измерений (определений)	0,10	Закрепление отсутствует
273	506681,91	279436,36	Метод спутниковых геодезических измерений (определений)	0,10	Закрепление отсутствует
274	506682,16	279451,31	Метод спутниковых геодезических измерений (определений)	0,10	Закрепление отсутствует
275	506682,12	279466,50	Метод спутниковых геодезических измерений (определений)	0,10	Закрепление отсутствует
276	506682,07	279481,63	Метод спутниковых геодезических измерений (определений)	0,10	Закрепление отсутствует
277	506682,31	279495,08	Метод спутниковых геодезических измерений (определений)	0,10	Закрепление отсутствует

ОПИСАНИЕ МЕСТОПОЛОЖЕНИЯ ГРАНИЦ
«Распределительный газопровод среднего и низкого давления с. п. Сагопши, Малгобекский район, Республика Ингушетия» (код стройки 06/849-2)
(наименование объекта, местоположение границ которого описано)

Сведения о местоположении границ объекта

1	2	3	4	5	6
278	506682,30	279500,29	Метод спутниковых геодезических измерений (определений)	0,10	Закрепление отсутствует
279	506730,22	279498,33	Метод спутниковых геодезических измерений (определений)	0,10	Закрепление отсутствует
280	506747,46	279497,86	Метод спутниковых геодезических измерений (определений)	0,10	Закрепление отсутствует
281	506795,81	279498,14	Метод спутниковых геодезических измерений (определений)	0,10	Закрепление отсутствует
282	506796,22	279498,03	Метод спутниковых геодезических измерений (определений)	0,10	Закрепление отсутствует
283	506860,65	279497,82	Метод спутниковых геодезических измерений (определений)	0,10	Закрепление отсутствует
284	506860,97	279497,88	Метод спутниковых геодезических измерений (определений)	0,10	Закрепление отсутствует
285	506923,98	279497,96	Метод спутниковых геодезических измерений (определений)	0,10	Закрепление отсутствует
286	506924,52	279497,97	Метод спутниковых геодезических измерений (определений)	0,10	Закрепление отсутствует
287	506989,21	279496,82	Метод спутниковых геодезических измерений (определений)	0,10	Закрепление отсутствует
288	506989,64	279496,83	Метод спутниковых геодезических измерений (определений)	0,10	Закрепление отсутствует
289	507040,31	279497,91	Метод спутниковых геодезических измерений (определений)	0,10	Закрепление отсутствует
290	507042,51	279498,53	Метод спутниковых геодезических измерений (определений)	0,10	Закрепление отсутствует
291	507074,85	279499,04	Метод спутниковых геодезических измерений (определений)	0,10	Закрепление отсутствует
292	507107,48	279499,94	Метод спутниковых геодезических измерений (определений)	0,10	Закрепление отсутствует
293	507136,94	279500,60	Метод спутниковых геодезических измерений (определений)	0,10	Закрепление отсутствует
294	507170,49	279501,28	Метод спутниковых геодезических измерений (определений)	0,10	Закрепление отсутствует

ОПИСАНИЕ МЕСТОПОЛОЖЕНИЯ ГРАНИЦ
«Распределительный газопровод среднего и низкого давления с. п. Сагопши, Малгобекский район, Республика Ингушетия» (код стройки 06/849-2)
(наименование объекта, местоположение границ которого описано)

Сведения о местоположении границ объекта

1	2	3	4	5	6
295	507202,04	279502,48	Метод спутниковых геодезических измерений (определений)	0,10	Закрепление отсутствует
296	507202,38	279502,46	Метод спутниковых геодезических измерений (определений)	0,10	Закрепление отсутствует
297	507262,19	279504,86	Метод спутниковых геодезических измерений (определений)	0,10	Закрепление отсутствует
298	507265,28	279504,54	Метод спутниковых геодезических измерений (определений)	0,10	Закрепление отсутствует
299	507322,42	279506,09	Метод спутниковых геодезических измерений (определений)	0,10	Закрепление отсутствует
300	507324,20	279506,34	Метод спутниковых геодезических измерений (определений)	0,10	Закрепление отсутствует
301	507324,98	279506,18	Метод спутниковых геодезических измерений (определений)	0,10	Закрепление отсутствует
302	507325,78	279506,15	Метод спутниковых геодезических измерений (определений)	0,10	Закрепление отсутствует
303	507326,25	279506,09	Метод спутниковых геодезических измерений (определений)	0,10	Закрепление отсутствует
304	507326,95	279511,04	Метод спутниковых геодезических измерений (определений)	0,10	Закрепление отсутствует
305	507326,22	279511,14	Метод спутниковых геодезических измерений (определений)	0,10	Закрепление отсутствует
306	507325,56	279511,16	Метод спутниковых геодезических измерений (определений)	0,10	Закрепление отсутствует
307	507324,34	279511,40	Метод спутниковых геодезических измерений (определений)	0,10	Закрепление отсутствует
308	507322,01	279511,08	Метод спутниковых геодезических измерений (определений)	0,10	Закрепление отсутствует
309	507265,47	279509,54	Метод спутниковых геодезических измерений (определений)	0,10	Закрепление отсутствует
310	507262,35	279509,87	Метод спутниковых геодезических измерений (определений)	0,10	Закрепление отсутствует
311	507202,46	279507,46	Метод спутниковых геодезических измерений (определений)	0,10	Закрепление отсутствует

ОПИСАНИЕ МЕСТОПОЛОЖЕНИЯ ГРАНИЦ
«Распределительный газопровод среднего и низкого давления с. п. Сагопши, Малгобекский район, Республика Ингушетия» (код стройки 06/849-2)
(наименование объекта, местоположение границ которого описано)

Сведения о местоположении границ объекта

1	2	3	4	5	6
312	507202,13	279507,49	Метод спутниковых геодезических измерений (определений)	0,10	Закрепление отсутствует
313	507170,35	279506,28	Метод спутниковых геодезических измерений (определений)	0,10	Закрепление отсутствует
314	507136,84	279505,60	Метод спутниковых геодезических измерений (определений)	0,10	Закрепление отсутствует
315	507107,36	279504,94	Метод спутниковых геодезических измерений (определений)	0,10	Закрепление отсутствует
316	507074,74	279504,04	Метод спутниковых геодезических измерений (определений)	0,10	Закрепление отсутствует
317	507041,78	279503,51	Метод спутниковых геодезических измерений (определений)	0,10	Закрепление отсутствует
318	507039,57	279502,90	Метод спутниковых геодезических измерений (определений)	0,10	Закрепление отсутствует
319	506989,57	279501,82	Метод спутниковых геодезических измерений (определений)	0,10	Закрепление отсутствует
320	506989,23	279501,82	Метод спутниковых геодезических измерений (определений)	0,10	Закрепление отсутствует
321	506924,53	279502,97	Метод спутниковых геодезических измерений (определений)	0,10	Закрепление отсутствует
322	506923,94	279502,96	Метод спутниковых геодезических измерений (определений)	0,10	Закрепление отсутствует
323	506860,55	279502,88	Метод спутниковых геодезических измерений (определений)	0,10	Закрепление отсутствует
324	506860,23	279502,82	Метод спутниковых геодезических измерений (определений)	0,10	Закрепление отсутствует
325	506796,88	279503,03	Метод спутниковых геодезических измерений (определений)	0,10	Закрепление отсутствует
326	506796,44	279503,14	Метод спутниковых геодезических измерений (определений)	0,10	Закрепление отсутствует
327	506747,51	279502,86	Метод спутниковых геодезических измерений (определений)	0,10	Закрепление отсутствует
328	506730,39	279503,32	Метод спутниковых геодезических измерений (определений)	0,10	Закрепление отсутствует

ОПИСАНИЕ МЕСТОПОЛОЖЕНИЯ ГРАНИЦ
«Распределительный газопровод среднего и низкого давления с. п. Сагопши, Малгобекский район, Республика Ингушетия» (код стройки 06/849-2)
(наименование объекта, местоположение границ которого описано)

Сведения о местоположении границ объекта

1	2	3	4	5	6
329	506683,79	279505,23	Метод спутниковых геодезических измерений (определений)	0,10	Закрепление отсутствует
330	506683,11	279505,41	Метод спутниковых геодезических измерений (определений)	0,10	Закрепление отсутствует
331	506682,48	279506,38	Метод спутниковых геодезических измерений (определений)	0,10	Закрепление отсутствует
332	506682,62	279508,48	Метод спутниковых геодезических измерений (определений)	0,10	Закрепление отсутствует
333	506682,60	279511,38	Метод спутниковых геодезических измерений (определений)	0,10	Закрепление отсутствует
334	506682,81	279515,09	Метод спутниковых геодезических измерений (определений)	0,10	Закрепление отсутствует
335	506683,61	279531,29	Метод спутниковых геодезических измерений (определений)	0,10	Закрепление отсутствует
336	506683,71	279537,90	Метод спутниковых геодезических измерений (определений)	0,10	Закрепление отсутствует
337	506683,63	279556,58	Метод спутниковых геодезических измерений (определений)	0,10	Закрепление отсутствует
338	506683,21	279571,37	Метод спутниковых геодезических измерений (определений)	0,10	Закрепление отсутствует
339	506687,59	279571,43	Метод спутниковых геодезических измерений (определений)	0,10	Закрепление отсутствует
340	506687,69	279593,39	Метод спутниковых геодезических измерений (определений)	0,10	Закрепление отсутствует
341	506674,51	279593,41	Метод спутниковых геодезических измерений (определений)	0,10	Закрепление отсутствует
342	506674,21	279596,51	Метод спутниковых геодезических измерений (определений)	0,10	Закрепление отсутствует
343	506731,86	279595,91	Метод спутниковых геодезических измерений (определений)	0,10	Закрепление отсутствует
344	506732,28	279596,00	Метод спутниковых геодезических измерений (определений)	0,10	Закрепление отсутствует
345	506790,07	279595,99	Метод спутниковых геодезических измерений (определений)	0,10	Закрепление отсутствует

ОПИСАНИЕ МЕСТОПОЛОЖЕНИЯ ГРАНИЦ
«Распределительный газопровод среднего и низкого давления с. п. Сагопши, Малгобекский район, Республика Ингушетия» (код стройки 06/849-2)
(наименование объекта, местоположение границ которого описано)

Сведения о местоположении границ объекта

1	2	3	4	5	6
346	506803,75	279596,26	Метод спутниковых геодезических измерений (определений)	0,10	Закрепление отсутствует
347	506861,18	279595,76	Метод спутниковых геодезических измерений (определений)	0,10	Закрепление отсутствует
348	506861,78	279595,78	Метод спутниковых геодезических измерений (определений)	0,10	Закрепление отсутствует
349	506926,91	279595,85	Метод спутниковых геодезических измерений (определений)	0,10	Закрепление отсутствует
350	506927,50	279595,85	Метод спутниковых геодезических измерений (определений)	0,10	Закрепление отсутствует
351	506991,32	279595,71	Метод спутниковых геодезических измерений (определений)	0,10	Закрепление отсутствует
352	506994,56	279595,84	Метод спутниковых геодезических измерений (определений)	0,10	Закрепление отсутствует
353	507032,38	279595,86	Метод спутниковых геодезических измерений (определений)	0,10	Закрепление отсутствует
354	507046,63	279595,46	Метод спутниковых геодезических измерений (определений)	0,10	Закрепление отсутствует
355	507079,70	279596,30	Метод спутниковых геодезических измерений (определений)	0,10	Закрепление отсутствует
356	507097,04	279596,08	Метод спутниковых геодезических измерений (определений)	0,10	Закрепление отсутствует
357	507140,06	279596,74	Метод спутниковых геодезических измерений (определений)	0,10	Закрепление отсутствует
358	507143,21	279596,83	Метод спутниковых геодезических измерений (определений)	0,10	Закрепление отсутствует
359	507202,59	279597,24	Метод спутниковых геодезических измерений (определений)	0,10	Закрепление отсутствует
360	507207,44	279597,18	Метод спутниковых геодезических измерений (определений)	0,10	Закрепление отсутствует
361	507262,32	279595,78	Метод спутниковых геодезических измерений (определений)	0,10	Закрепление отсутствует
362	507267,12	279596,11	Метод спутниковых геодезических измерений (определений)	0,10	Закрепление отсутствует

ОПИСАНИЕ МЕСТОПОЛОЖЕНИЯ ГРАНИЦ
«Распределительный газопровод среднего и низкого давления с. п. Сагопши, Малгобекский район, Республика Ингушетия» (код стройки 06/849-2)
(наименование объекта, местоположение границ которого описано)

Сведения о местоположении границ объекта

1	2	3	4	5	6
363	507267,97	279595,94	Метод спутниковых геодезических измерений (определений)	0,10	Закрепление отсутствует
364	507268,71	279595,93	Метод спутниковых геодезических измерений (определений)	0,10	Закрепление отсутствует
365	507269,35	279595,89	Метод спутниковых геодезических измерений (определений)	0,10	Закрепление отсутствует
366	507269,87	279595,86	Метод спутниковых геодезических измерений (определений)	0,10	Закрепление отсутствует
367	507270,16	279600,85	Метод спутниковых геодезических измерений (определений)	0,10	Закрепление отсутствует
368	507269,63	279600,88	Метод спутниковых геодезических измерений (определений)	0,10	Закрепление отсутствует
369	507268,89	279600,92	Метод спутниковых геодезических измерений (определений)	0,10	Закрепление отсутствует
370	507268,50	279600,93	Метод спутниковых геодезических измерений (определений)	0,10	Закрепление отсутствует
371	507267,43	279601,14	Метод спутниковых геодезических измерений (определений)	0,10	Закрепление отсутствует
372	507262,22	279600,79	Метод спутниковых геодезических измерений (определений)	0,10	Закрепление отсутствует
373	507207,53	279602,18	Метод спутниковых геодезических измерений (определений)	0,10	Закрепление отсутствует
374	507202,61	279602,24	Метод спутниковых геодезических измерений (определений)	0,10	Закрепление отсутствует
375	507143,12	279601,83	Метод спутниковых геодезических измерений (определений)	0,10	Закрепление отсутствует
376	507139,96	279601,74	Метод спутниковых геодезических измерений (определений)	0,10	Закрепление отсутствует
377	507097,03	279601,08	Метод спутниковых геодезических измерений (определений)	0,10	Закрепление отсутствует
378	507079,67	279601,30	Метод спутниковых геодезических измерений (определений)	0,10	Закрепление отсутствует
379	507046,63	279600,47	Метод спутниковых геодезических измерений (определений)	0,10	Закрепление отсутствует

ОПИСАНИЕ МЕСТОПОЛОЖЕНИЯ ГРАНИЦ
«Распределительный газопровод среднего и низкого давления с. п. Сагопши, Малгобекский район, Республика Ингушетия» (код стройки 06/849-2)
(наименование объекта, местоположение границ которого описано)

Сведения о местоположении границ объекта

1	2	3	4	5	6
380	507032,45	279600,86	Метод спутниковых геодезических измерений (определений)	0,10	Закрепление отсутствует
381	506994,45	279600,84	Метод спутниковых геодезических измерений (определений)	0,10	Закрепление отсутствует
382	506991,22	279600,71	Метод спутниковых геодезических измерений (определений)	0,10	Закрепление отсутствует
383	506927,53	279600,85	Метод спутниковых геодезических измерений (определений)	0,10	Закрепление отсутствует
384	506926,92	279600,85	Метод спутниковых геодезических измерений (определений)	0,10	Закрепление отсутствует
385	506861,69	279600,78	Метод спутниковых геодезических измерений (определений)	0,10	Закрепление отсутствует
386	506861,12	279600,76	Метод спутниковых геодезических измерений (определений)	0,10	Закрепление отсутствует
387	506803,72	279601,26	Метод спутниковых геодезических измерений (определений)	0,10	Закрепление отсутствует
388	506790,02	279600,99	Метод спутниковых геодезических измерений (определений)	0,10	Закрепление отсутствует
389	506731,72	279601,00	Метод спутниковых геодезических измерений (определений)	0,10	Закрепление отсутствует
390	506731,33	279600,91	Метод спутниковых геодезических измерений (определений)	0,10	Закрепление отсутствует
391	506674,59	279601,26	Метод спутниковых геодезических измерений (определений)	0,10	Закрепление отсутствует
392	506674,60	279603,28	Метод спутниковых геодезических измерений (определений)	0,10	Закрепление отсутствует
393	506674,80	279607,60	Метод спутниковых геодезических измерений (определений)	0,10	Закрепление отсутствует
394	506674,29	279611,89	Метод спутниковых геодезических измерений (определений)	0,10	Закрепление отсутствует
395	506673,17	279621,26	Метод спутниковых геодезических измерений (определений)	0,10	Закрепление отсутствует
396	506672,95	279631,83	Метод спутниковых геодезических измерений (определений)	0,10	Закрепление отсутствует

ОПИСАНИЕ МЕСТОПОЛОЖЕНИЯ ГРАНИЦ
«Распределительный газопровод среднего и низкого давления с. п. Сагопши, Малгобекский район, Республика Ингушетия» (код стройки 06/849-2)
(наименование объекта, местоположение границ которого описано)

Сведения о местоположении границ объекта

1	2	3	4	5	6
397	506673,20	279638,56	Метод спутниковых геодезических измерений (определений)	0,10	Закрепление отсутствует
398	506673,42	279641,03	Метод спутниковых геодезических измерений (определений)	0,10	Закрепление отсутствует
399	506673,09	279649,14	Метод спутниковых геодезических измерений (определений)	0,10	Закрепление отсутствует
400	506673,46	279668,24	Метод спутниковых геодезических измерений (определений)	0,10	Закрепление отсутствует
401	506673,68	279687,94	Метод спутниковых геодезических измерений (определений)	0,10	Закрепление отсутствует
402	506673,37	279694,62	Метод спутниковых геодезических измерений (определений)	0,10	Закрепление отсутствует
403	506726,62	279694,26	Метод спутниковых геодезических измерений (определений)	0,10	Закрепление отсутствует
404	506727,13	279694,30	Метод спутниковых геодезических измерений (определений)	0,10	Закрепление отсутствует
405	506786,14	279694,54	Метод спутниковых геодезических измерений (определений)	0,10	Закрепление отсутствует
406	506786,74	279694,64	Метод спутниковых геодезических измерений (определений)	0,10	Закрепление отсутствует
407	506845,13	279694,84	Метод спутниковых геодезических измерений (определений)	0,10	Закрепление отсутствует
408	506845,60	279694,87	Метод спутниковых геодезических измерений (определений)	0,10	Закрепление отсутствует
409	506904,40	279695,17	Метод спутниковых геодезических измерений (определений)	0,10	Закрепление отсутствует
410	506904,99	279695,26	Метод спутниковых геодезических измерений (определений)	0,10	Закрепление отсутствует
411	506963,02	279695,25	Метод спутниковых геодезических измерений (определений)	0,10	Закрепление отсутствует
412	506963,78	279695,25	Метод спутниковых геодезических измерений (определений)	0,10	Закрепление отсутствует
413	507022,47	279695,37	Метод спутниковых геодезических измерений (определений)	0,10	Закрепление отсутствует

ОПИСАНИЕ МЕСТОПОЛОЖЕНИЯ ГРАНИЦ
«Распределительный газопровод среднего и низкого давления с. п. Сагопши, Малгобекский район, Республика Ингушетия» (код стройки 06/849-2)
(наименование объекта, местоположение границ которого описано)

Сведения о местоположении границ объекта

1	2	3	4	5	6
414	507023,32	279695,58	Метод спутниковых геодезических измерений (определений)	0,10	Закрепление отсутствует
415	507080,79	279695,88	Метод спутниковых геодезических измерений (определений)	0,10	Закрепление отсутствует
416	507081,37	279695,78	Метод спутниковых геодезических измерений (определений)	0,10	Закрепление отсутствует
417	507140,50	279696,05	Метод спутниковых геодезических измерений (определений)	0,10	Закрепление отсутствует
418	507141,01	279696,09	Метод спутниковых геодезических измерений (определений)	0,10	Закрепление отсутствует
419	507199,61	279696,07	Метод спутниковых геодезических измерений (определений)	0,10	Закрепление отсутствует
420	507258,48	279695,72	Метод спутниковых геодезических измерений (определений)	0,10	Закрепление отсутствует
421	507259,00	279695,77	Метод спутниковых геодезических измерений (определений)	0,10	Закрепление отсутствует
422	507275,03	279695,50	Метод спутниковых геодезических измерений (определений)	0,10	Закрепление отсутствует
423	507275,81	279695,70	Метод спутниковых геодезических измерений (определений)	0,10	Закрепление отсутствует
424	507276,29	279695,74	Метод спутниковых геодезических измерений (определений)	0,10	Закрепление отсутствует
425	507277,04	279695,80	Метод спутниковых геодезических измерений (определений)	0,10	Закрепление отсутствует
426	507276,61	279700,78	Метод спутниковых геодезических измерений (определений)	0,10	Закрепление отсутствует
427	507275,87	279700,72	Метод спутниковых геодезических измерений (определений)	0,10	Закрепление отсутствует
428	507274,99	279700,65	Метод спутниковых геодезических измерений (определений)	0,10	Закрепление отсутствует
429	507274,45	279700,51	Метод спутниковых геодезических измерений (определений)	0,10	Закрепление отсутствует
430	507258,78	279700,78	Метод спутниковых геодезических измерений (определений)	0,10	Закрепление отсутствует

ОПИСАНИЕ МЕСТОПОЛОЖЕНИЯ ГРАНИЦ
«Распределительный газопровод среднего и низкого давления с. п. Сагопши, Малгобекский район, Республика Ингушетия» (код стройки 06/849-2)
(наименование объекта, местоположение границ которого описано)

Сведения о местоположении границ объекта

1	2	3	4	5	6
431	507258,23	279700,72	Метод спутниковых геодезических измерений (определений)	0,10	Закрепление отсутствует
432	507199,63	279701,07	Метод спутниковых геодезических измерений (определений)	0,10	Закрепление отсутствует
433	507140,82	279701,09	Метод спутниковых геодезических измерений (определений)	0,10	Закрепление отсутствует
434	507140,30	279701,05	Метод спутниковых геодезических измерений (определений)	0,10	Закрепление отсутствует
435	507081,80	279700,78	Метод спутниковых геодезических измерений (определений)	0,10	Закрепление отсутствует
436	507081,22	279700,88	Метод спутниковых геодезических измерений (определений)	0,10	Закрепление отсутствует
437	507022,71	279700,58	Метод спутниковых геодезических измерений (определений)	0,10	Закрепление отсутствует
438	507021,87	279700,37	Метод спутниковых геодезических измерений (определений)	0,10	Закрепление отсутствует
439	506963,78	279700,25	Метод спутниковых геодезических измерений (определений)	0,10	Закрепление отсутствует
440	506963,03	279700,25	Метод спутниковых геодезических измерений (определений)	0,10	Закрепление отсутствует
441	506904,59	279700,26	Метод спутниковых геодезических измерений (определений)	0,10	Закрепление отсутствует
442	506903,99	279700,17	Метод спутниковых геодезических измерений (определений)	0,10	Закрепление отсутствует
443	506845,41	279699,87	Метод спутниковых геодезических измерений (определений)	0,10	Закрепление отсутствует
444	506844,95	279699,84	Метод спутниковых геодезических измерений (определений)	0,10	Закрепление отсутствует
445	506786,35	279699,64	Метод спутниковых геодезических измерений (определений)	0,10	Закрепление отсутствует
446	506785,75	279699,54	Метод спутниковых геодезических измерений (определений)	0,10	Закрепление отсутствует
447	506726,89	279699,30	Метод спутниковых геодезических измерений (определений)	0,10	Закрепление отсутствует

ОПИСАНИЕ МЕСТОПОЛОЖЕНИЯ ГРАНИЦ
«Распределительный газопровод среднего и низкого давления с. п. Сагопши, Малгобекский район, Республика Ингушетия» (код стройки 06/849-2)
(наименование объекта, местоположение границ которого описано)

Сведения о местоположении границ объекта

1	2	3	4	5	6
448	506726,41	279699,26	Метод спутниковых геодезических измерений (определений)	0,10	Закрепление отсутствует
449	506673,17	279699,59	Метод спутниковых геодезических измерений (определений)	0,10	Закрепление отсутствует
450	506672,21	279699,56	Метод спутниковых геодезических измерений (определений)	0,10	Закрепление отсутствует
451	506671,29	279699,47	Метод спутниковых геодезических измерений (определений)	0,10	Закрепление отсутствует
452	506668,75	279699,11	Метод спутниковых геодезических измерений (определений)	0,10	Закрепление отсутствует
453	506668,40	279695,39	Метод спутниковых геодезических измерений (определений)	0,10	Закрепление отсутствует
454	506668,68	279687,87	Метод спутниковых геодезических измерений (определений)	0,10	Закрепление отсутствует
455	506668,46	279668,32	Метод спутниковых геодезических измерений (определений)	0,10	Закрепление отсутствует
456	506668,09	279649,08	Метод спутниковых геодезических измерений (определений)	0,10	Закрепление отсутствует
457	506668,34	279643,35	Метод спутниковых геодезических измерений (определений)	0,10	Закрепление отсутствует
458	506666,82	279643,20	Метод спутниковых геодезических измерений (определений)	0,10	Закрепление отсутствует
459	506655,20	279643,14	Метод спутниковых геодезических измерений (определений)	0,10	Закрепление отсутствует
460	506654,17	279643,14	Метод спутниковых геодезических измерений (определений)	0,10	Закрепление отсутствует
461	506653,58	279643,15	Метод спутниковых геодезических измерений (определений)	0,10	Закрепление отсутствует
462	506651,18	279643,57	Метод спутниковых геодезических измерений (определений)	0,10	Закрепление отсутствует
463	506649,44	279644,85	Метод спутниковых геодезических измерений (определений)	0,10	Закрепление отсутствует
464	506639,59	279653,88	Метод спутниковых геодезических измерений (определений)	0,10	Закрепление отсутствует

ОПИСАНИЕ МЕСТОПОЛОЖЕНИЯ ГРАНИЦ
«Распределительный газопровод среднего и низкого давления с. п. Сагопши, Малгобекский район, Республика Ингушетия» (код стройки 06/849-2)
(наименование объекта, местоположение границ которого описано)

Сведения о местоположении границ объекта

1	2	3	4	5	6
465	506632,46	279655,80	Метод спутниковых геодезических измерений (определений)	0,10	Закрепление отсутствует
466	506631,49	279656,03	Метод спутниковых геодезических измерений (определений)	0,10	Закрепление отсутствует
467	506630,56	279656,01	Метод спутниковых геодезических измерений (определений)	0,10	Закрепление отсутствует
468	506606,22	279656,54	Метод спутниковых геодезических измерений (определений)	0,10	Закрепление отсутствует
469	506567,11	279656,43	Метод спутниковых геодезических измерений (определений)	0,10	Закрепление отсутствует
470	506506,52	279657,40	Метод спутниковых геодезических измерений (определений)	0,10	Закрепление отсутствует
471	506445,72	279657,64	Метод спутниковых геодезических измерений (определений)	0,10	Закрепление отсутствует
472	506379,27	279658,62	Метод спутниковых геодезических измерений (определений)	0,10	Закрепление отсутствует
473	506331,19	279659,56	Метод спутниковых геодезических измерений (определений)	0,10	Закрепление отсутствует
474	506271,37	279660,06	Метод спутниковых геодезических измерений (определений)	0,10	Закрепление отсутствует
475	506208,36	279661,33	Метод спутниковых геодезических измерений (определений)	0,10	Закрепление отсутствует
476	506146,46	279663,28	Метод спутниковых геодезических измерений (определений)	0,10	Закрепление отсутствует
477	506032,81	279667,07	Метод спутниковых геодезических измерений (определений)	0,10	Закрепление отсутствует
478	505975,38	279667,73	Метод спутниковых геодезических измерений (определений)	0,10	Закрепление отсутствует
479	505914,40	279668,84	Метод спутниковых геодезических измерений (определений)	0,10	Закрепление отсутствует
480	505855,10	279670,10	Метод спутниковых геодезических измерений (определений)	0,10	Закрепление отсутствует
481	505824,30	279671,48	Метод спутниковых геодезических измерений (определений)	0,10	Закрепление отсутствует

ОПИСАНИЕ МЕСТОПОЛОЖЕНИЯ ГРАНИЦ
«Распределительный газопровод среднего и низкого давления с. п. Сагопши, Малгобекский район, Республика Ингушетия» (код стройки 06/849-2)
(наименование объекта, местоположение границ которого описано)

Сведения о местоположении границ объекта

1	2	3	4	5	6
482	505782,20	279671,16	Метод спутниковых геодезических измерений (определений)	0,10	Закрепление отсутствует
483	505762,82	279670,10	Метод спутниковых геодезических измерений (определений)	0,10	Закрепление отсутствует
484	505695,32	279671,07	Метод спутниковых геодезических измерений (определений)	0,10	Закрепление отсутствует
485	505648,28	279671,33	Метод спутниковых геодезических измерений (определений)	0,10	Закрепление отсутствует
486	505618,98	279671,89	Метод спутниковых геодезических измерений (определений)	0,10	Закрепление отсутствует
487	505618,14	279671,94	Метод спутниковых геодезических измерений (определений)	0,10	Закрепление отсутствует
488	505618,38	279666,91	Метод спутниковых геодезических измерений (определений)	0,10	Закрепление отсутствует
489	505648,22	279666,33	Метод спутниковых геодезических измерений (определений)	0,10	Закрепление отсутствует
490	505695,27	279666,07	Метод спутниковых геодезических измерений (определений)	0,10	Закрепление отсутствует
491	505762,92	279665,10	Метод спутниковых геодезических измерений (определений)	0,10	Закрепление отсутствует
492	505782,36	279666,16	Метод спутниковых геодезических измерений (определений)	0,10	Закрепление отсутствует
493	505824,20	279666,48	Метод спутниковых геодезических измерений (определений)	0,10	Закрепление отсутствует
494	505854,93	279665,10	Метод спутниковых геодезических измерений (определений)	0,10	Закрепление отсутствует
495	505914,30	279663,84	Метод спутниковых геодезических измерений (определений)	0,10	Закрепление отсутствует
496	505975,30	279662,74	Метод спутниковых геодезических измерений (определений)	0,10	Закрепление отсутствует
497	506032,70	279662,07	Метод спутниковых геодезических измерений (определений)	0,10	Закрепление отсутствует
498	506146,29	279658,28	Метод спутниковых геодезических измерений (определений)	0,10	Закрепление отсутствует

ОПИСАНИЕ МЕСТОПОЛОЖЕНИЯ ГРАНИЦ
«Распределительный газопровод среднего и низкого давления с. п. Сагопши, Малгобекский район, Республика Ингушетия» (код стройки 06/849-2)
(наименование объекта, местоположение границ которого описано)

Сведения о местоположении границ объекта

1	2	3	4	5	6
499	506208,23	279656,34	Метод спутниковых геодезических измерений (определений)	0,10	Закрепление отсутствует
500	506271,30	279655,06	Метод спутниковых геодезических измерений (определений)	0,10	Закрепление отсутствует
501	506331,12	279654,56	Метод спутниковых геодезических измерений (определений)	0,10	Закрепление отсутствует
502	506379,19	279653,62	Метод спутниковых геодезических измерений (определений)	0,10	Закрепление отсутствует
503	506445,67	279652,64	Метод спутниковых геодезических измерений (определений)	0,10	Закрепление отсутствует
504	506506,47	279652,40	Метод спутниковых геодезических измерений (определений)	0,10	Закрепление отсутствует
505	506567,08	279651,43	Метод спутниковых геодезических измерений (определений)	0,10	Закрепление отсутствует
506	506606,17	279651,54	Метод спутниковых геодезических измерений (определений)	0,10	Закрепление отсутствует
507	506630,57	279651,00	Метод спутниковых геодезических измерений (определений)	0,10	Закрепление отсутствует
508	506630,96	279651,01	Метод спутниковых геодезических измерений (определений)	0,10	Закрепление отсутствует
509	506631,22	279650,95	Метод спутниковых геодезических измерений (определений)	0,10	Закрепление отсутствует
510	506637,11	279649,37	Метод спутниковых геодезических измерений (определений)	0,10	Закрепление отсутствует
511	506646,25	279640,98	Метод спутниковых геодезических измерений (определений)	0,10	Закрепление отсутствует
512	506649,16	279638,85	Метод спутниковых геодезических измерений (определений)	0,10	Закрепление отсутствует
513	506653,09	279638,16	Метод спутниковых геодезических измерений (определений)	0,10	Закрепление отсутствует
514	506654,13	279638,14	Метод спутниковых геодезических измерений (определений)	0,10	Закрепление отсутствует
515	506655,23	279638,14	Метод спутниковых геодезических измерений (определений)	0,10	Закрепление отсутствует

ОПИСАНИЕ МЕСТОПОЛОЖЕНИЯ ГРАНИЦ
«Распределительный газопровод среднего и низкого давления с. п. Сагопши, Малгобекский район, Республика Ингушетия» (код стройки 06/849-2)
(наименование объекта, местоположение границ которого описано)

Сведения о местоположении границ объекта

1	2	3	4	5	6
516	506667,00	279638,20	Метод спутниковых геодезических измерений (определений)	0,10	Закрепление отсутствует
517	506668,19	279638,28	Метод спутниковых геодезических измерений (определений)	0,10	Закрепление отсутствует
518	506667,94	279631,87	Метод спутниковых геодезических измерений (определений)	0,10	Закрепление отсутствует
519	506668,18	279620,91	Метод спутниковых геодезических измерений (определений)	0,10	Закрепление отсутствует
520	506669,32	279611,29	Метод спутниковых геодезических измерений (определений)	0,10	Закрепление отсутствует
521	506669,79	279607,42	Метод спутниковых геодезических измерений (определений)	0,10	Закрепление отсутствует
522	506669,60	279603,41	Метод спутниковых геодезических измерений (определений)	0,10	Закрепление отсутствует
523	506669,59	279601,22	Метод спутниковых геодезических измерений (определений)	0,10	Закрепление отсутствует
524	506669,61	279600,29	Метод спутниковых геодезических измерений (определений)	0,10	Закрепление отсутствует
525	506667,98	279596,25	Метод спутниковых геодезических измерений (определений)	0,10	Закрепление отсутствует
526	506669,21	279596,32	Метод спутниковых геодезических измерений (определений)	0,10	Закрепление отсутствует
527	506669,48	279593,42	Метод спутниковых геодезических измерений (определений)	0,10	Закрепление отсутствует
528	506666,37	279593,42	Метод спутниковых геодезических измерений (определений)	0,10	Закрепление отсутствует
529	506666,55	279571,11	Метод спутниковых геодезических измерений (определений)	0,10	Закрепление отсутствует
530	506668,53	279571,14	Метод спутниковых геодезических измерений (определений)	0,10	Закрепление отсутствует
531	506667,67	279566,91	Метод спутниковых геодезических измерений (определений)	0,10	Закрепление отсутствует
532	506667,27	279553,79	Метод спутниковых геодезических измерений (определений)	0,10	Закрепление отсутствует

ОПИСАНИЕ МЕСТОПОЛОЖЕНИЯ ГРАНИЦ
«Распределительный газопровод среднего и низкого давления с. п. Сагопши, Малгобекский район, Республика Ингушетия» (код стройки 06/849-2)
(наименование объекта, местоположение границ которого описано)

Сведения о местоположении границ объекта

1	2	3	4	5	6
533	506668,19	279521,53	Метод спутниковых геодезических измерений (определений)	0,10	Закрепление отсутствует
534	506668,21	279519,52	Метод спутниковых геодезических измерений (определений)	0,10	Закрепление отсутствует
535	506668,81	279518,21	Метод спутниковых геодезических измерений (определений)	0,10	Закрепление отсутствует
536	506670,05	279515,93	Метод спутниковых геодезических измерений (определений)	0,10	Закрепление отсутствует
537	506671,11	279514,34	Метод спутниковых геодезических измерений (определений)	0,10	Закрепление отсутствует
538	506672,83	279511,44	Метод спутниковых геодезических измерений (определений)	0,10	Закрепление отсутствует
539	506675,81	279507,23	Метод спутниковых геодезических измерений (определений)	0,10	Закрепление отсутствует
540	506677,38	279505,01	Метод спутниковых геодезических измерений (определений)	0,10	Закрепление отсутствует
541	506677,29	279503,60	Метод спутниковых геодезических измерений (определений)	0,10	Закрепление отсутствует
542	506677,28	279502,32	Метод спутниковых геодезических измерений (определений)	0,10	Закрепление отсутствует
543	506677,30	279500,54	Метод спутниковых геодезических измерений (определений)	0,10	Закрепление отсутствует
544	506677,31	279495,13	Метод спутниковых геодезических измерений (определений)	0,10	Закрепление отсутствует
545	506677,07	279481,66	Метод спутниковых геодезических измерений (определений)	0,10	Закрепление отсутствует
546	506677,12	279466,49	Метод спутниковых геодезических измерений (определений)	0,10	Закрепление отсутствует
547	506677,16	279451,35	Метод спутниковых геодезических измерений (определений)	0,10	Закрепление отсутствует
548	506676,91	279436,45	Метод спутниковых геодезических измерений (определений)	0,10	Закрепление отсутствует
549	506676,57	279419,79	Метод спутниковых геодезических измерений (определений)	0,10	Закрепление отсутствует

ОПИСАНИЕ МЕСТОПОЛОЖЕНИЯ ГРАНИЦ
«Распределительный газопровод среднего и низкого давления с. п. Сагопши, Малгобекский район, Республика Ингушетия» (код стройки 06/849-2)
(наименование объекта, местоположение границ которого описано)

Сведения о местоположении границ объекта

1	2	3	4	5	6
550	506676,17	279400,91	Метод спутниковых геодезических измерений (определений)	0,10	Закрепление отсутствует
551	506676,16	279387,72	Метод спутниковых геодезических измерений (определений)	0,10	Закрепление отсутствует
552	506676,40	279373,94	Метод спутниковых геодезических измерений (определений)	0,10	Закрепление отсутствует
553	506676,11	279357,24	Метод спутниковых геодезических измерений (определений)	0,10	Закрепление отсутствует
554	506676,28	279350,20	Метод спутниковых геодезических измерений (определений)	0,10	Закрепление отсутствует
555	506679,67	279350,41	Метод спутниковых геодезических измерений (определений)	0,10	Закрепление отсутствует
556	506690,71	279350,22	Метод спутниковых геодезических измерений (определений)	0,10	Закрепление отсутствует
256	506691,38	279350,17	Метод спутниковых геодезических измерений (определений)	0,10	Закрепление отсутствует
557	506678,70	279537,93	Метод спутниковых геодезических измерений (определений)	0,10	Закрепление отсутствует
558	506678,63	279556,50	Метод спутниковых геодезических измерений (определений)	0,10	Закрепление отсутствует
559	506678,22	279571,29	Метод спутниковых геодезических измерений (определений)	0,10	Закрепление отсутствует
560	506673,63	279571,22	Метод спутниковых геодезических измерений (определений)	0,10	Закрепление отсутствует
561	506672,66	279566,33	Метод спутниковых геодезических измерений (определений)	0,10	Закрепление отсутствует
562	506672,27	279553,79	Метод спутниковых геодезических измерений (определений)	0,10	Закрепление отсутствует
563	506673,18	279521,63	Метод спутниковых геодезических измерений (определений)	0,10	Закрепление отсутствует
564	506673,20	279520,64	Метод спутниковых геодезических измерений (определений)	0,10	Закрепление отсутствует

ОПИСАНИЕ МЕСТОПОЛОЖЕНИЯ ГРАНИЦ

«Распределительный газопровод среднего и низкого давления с. п. Сагопши, Малгобекский район, Республика Ингушетия» (код стройки 06/849-2)

(наименование объекта, местоположение границ которого описано)

Сведения о местоположении границ объекта

1	2	3	4	5	6
565	506673,29	279520,44	Метод спутниковых геодезических измерений (определений)	0,10	Закрепление отсутствует
566	506674,33	279518,51	Метод спутниковых геодезических измерений (определений)	0,10	Закрепление отсутствует
567	506675,33	279517,01	Метод спутниковых геодезических измерений (определений)	0,10	Закрепление отсутствует
568	506677,03	279514,17	Метод спутниковых геодезических измерений (определений)	0,10	Закрепление отсутствует
569	506677,70	279513,22	Метод спутниковых геодезических измерений (определений)	0,10	Закрепление отсутствует
570	506677,81	279515,35	Метод спутниковых геодезических измерений (определений)	0,10	Закрепление отсутствует
571	506678,61	279531,45	Метод спутниковых геодезических измерений (определений)	0,10	Закрепление отсутствует
557	506678,70	279537,93	Метод спутниковых геодезических измерений (определений)	0,10	Закрепление отсутствует
572	505680,66	278254,62	Метод спутниковых геодезических измерений (определений)	0,10	Закрепление отсутствует
573	505680,81	278255,40	Метод спутниковых геодезических измерений (определений)	0,10	Закрепление отсутствует
574	505680,79	278256,24	Метод спутниковых геодезических измерений (определений)	0,10	Закрепление отсутствует
575	505680,75	278256,74	Метод спутниковых геодезических измерений (определений)	0,10	Закрепление отсутствует
576	505680,76	278257,27	Метод спутниковых геодезических измерений (определений)	0,10	Закрепление отсутствует
577	505680,80	278257,75	Метод спутниковых геодезических измерений (определений)	0,10	Закрепление отсутствует
578	505680,69	278265,66	Метод спутниковых геодезических измерений (определений)	0,10	Закрепление отсутствует
579	505656,02	278264,89	Метод спутниковых геодезических измерений (определений)	0,10	Закрепление отсутствует

ОПИСАНИЕ МЕСТОПОЛОЖЕНИЯ ГРАНИЦ
«Распределительный газопровод среднего и низкого давления с. п. Сагопши, Малгобекский район, Республика Ингушетия» (код стройки 06/849-2)
(наименование объекта, местоположение границ которого описано)

Сведения о местоположении границ объекта

1	2	3	4	5	6
580	505655,49	278269,92	Метод спутниковых геодезических измерений (определений)	0,10	Закрепление отсутствует
581	505654,69	278286,47	Метод спутниковых геодезических измерений (определений)	0,10	Закрепление отсутствует
582	505652,76	278316,58	Метод спутниковых геодезических измерений (определений)	0,10	Закрепление отсутствует
583	505662,01	278317,19	Метод спутниковых геодезических измерений (определений)	0,10	Закрепление отсутствует
584	505659,41	278339,18	Метод спутниковых геодезических измерений (определений)	0,10	Закрепление отсутствует
585	505651,68	278338,77	Метод спутниковых геодезических измерений (определений)	0,10	Закрепление отсутствует
586	505649,15	278349,50	Метод спутниковых геодезических измерений (определений)	0,10	Закрепление отсутствует
587	505647,08	278375,55	Метод спутниковых геодезических измерений (определений)	0,10	Закрепление отсутствует
588	505647,09	278376,11	Метод спутниковых геодезических измерений (определений)	0,10	Закрепление отсутствует
589	505647,06	278376,84	Метод спутниковых геодезических измерений (определений)	0,10	Закрепление отсутствует
590	505647,12	278386,44	Метод спутниковых геодезических измерений (определений)	0,10	Закрепление отсутствует
591	505646,03	278395,36	Метод спутниковых геодезических измерений (определений)	0,10	Закрепление отсутствует
592	505666,64	278397,18	Метод спутниковых геодезических измерений (определений)	0,10	Закрепление отсутствует
593	505669,65	278398,85	Метод спутниковых геодезических измерений (определений)	0,10	Закрепление отсутствует
594	505705,30	278401,60	Метод спутниковых геодезических измерений (определений)	0,10	Закрепление отсутствует
595	505719,41	278404,01	Метод спутниковых геодезических измерений (определений)	0,10	Закрепление отсутствует
596	505745,85	278406,82	Метод спутниковых геодезических измерений (определений)	0,10	Закрепление отсутствует

ОПИСАНИЕ МЕСТОПОЛОЖЕНИЯ ГРАНИЦ
«Распределительный газопровод среднего и низкого давления с. п. Сагопши, Малгобекский район, Республика Ингушетия» (код стройки 06/849-2)
(наименование объекта, местоположение границ которого описано)

Сведения о местоположении границ объекта

1	2	3	4	5	6
597	505768,98	278409,79	Метод спутниковых геодезических измерений (определений)	0,10	Закрепление отсутствует
598	505784,76	278411,10	Метод спутниковых геодезических измерений (определений)	0,10	Закрепление отсутствует
599	505818,88	278415,07	Метод спутниковых геодезических измерений (определений)	0,10	Закрепление отсутствует
600	505824,82	278415,49	Метод спутниковых геодезических измерений (определений)	0,10	Закрепление отсутствует
601	505863,92	278419,69	Метод спутниковых геодезических измерений (определений)	0,10	Закрепление отсутствует
602	505868,19	278420,23	Метод спутниковых геодезических измерений (определений)	0,10	Закрепление отсутствует
603	505906,10	278423,75	Метод спутниковых геодезических измерений (определений)	0,10	Закрепление отсутствует
604	505917,37	278425,19	Метод спутниковых геодезических измерений (определений)	0,10	Закрепление отсутствует
605	505946,26	278427,74	Метод спутниковых геодезических измерений (определений)	0,10	Закрепление отсутствует
606	505967,74	278430,01	Метод спутниковых геодезических измерений (определений)	0,10	Закрепление отсутствует
607	505984,76	278431,37	Метод спутниковых геодезических измерений (определений)	0,10	Закрепление отсутствует
608	506016,98	278435,56	Метод спутниковых геодезических измерений (определений)	0,10	Закрепление отсутствует
609	506025,57	278436,35	Метод спутниковых геодезических измерений (определений)	0,10	Закрепление отсутствует
610	506064,03	278440,89	Метод спутниковых геодезических измерений (определений)	0,10	Закрепление отсутствует
611	506066,52	278440,99	Метод спутниковых геодезических измерений (определений)	0,10	Закрепление отсутствует
612	506105,40	278445,23	Метод спутниковых геодезических измерений (определений)	0,10	Закрепление отсутствует
613	506115,80	278446,28	Метод спутниковых геодезических измерений (определений)	0,10	Закрепление отсутствует

ОПИСАНИЕ МЕСТОПОЛОЖЕНИЯ ГРАНИЦ
«Распределительный газопровод среднего и низкого давления с. п. Сагопши, Малгобекский район, Республика Ингушетия» (код стройки 06/849-2)
(наименование объекта, местоположение границ которого описано)

Сведения о местоположении границ объекта

1	2	3	4	5	6
614	506144,59	278449,29	Метод спутниковых геодезических измерений (определений)	0,10	Закрепление отсутствует
615	506166,02	278452,04	Метод спутниковых геодезических измерений (определений)	0,10	Закрепление отсутствует
616	506183,80	278453,19	Метод спутниковых геодезических измерений (определений)	0,10	Закрепление отсутствует
617	506215,68	278456,43	Метод спутниковых геодезических измерений (определений)	0,10	Закрепление отсутствует
618	506222,48	278457,23	Метод спутниковых геодезических измерений (определений)	0,10	Закрепление отсутствует
619	506242,85	278460,44	Метод спутниковых геодезических измерений (определений)	0,10	Закрепление отсутствует
620	506243,66	278460,55	Метод спутниковых геодезических измерений (определений)	0,10	Закрепление отсутствует
621	506244,20	278460,65	Метод спутниковых геодезических измерений (определений)	0,10	Закрепление отсутствует
622	506245,26	278460,83	Метод спутниковых геодезических измерений (определений)	0,10	Закрепление отсутствует
623	506244,43	278465,76	Метод спутниковых геодезических измерений (определений)	0,10	Закрепление отсутствует
624	506243,30	278465,57	Метод спутниковых геодезических измерений (определений)	0,10	Закрепление отсутствует
625	506242,83	278465,48	Метод спутниковых геодезических измерений (определений)	0,10	Закрепление отсутствует
626	506242,12	278465,38	Метод спутниковых геодезических измерений (определений)	0,10	Закрепление отсутствует
627	506221,80	278462,19	Метод спутниковых геодезических измерений (определений)	0,10	Закрепление отсутствует
628	506215,13	278461,40	Метод спутниковых геодезических измерений (определений)	0,10	Закрепление отсутствует
629	506183,38	278458,18	Метод спутниковых геодезических измерений (определений)	0,10	Закрепление отсутствует
630	506165,54	278457,02	Метод спутниковых геодезических измерений (определений)	0,10	Закрепление отсутствует

ОПИСАНИЕ МЕСТОПОЛОЖЕНИЯ ГРАНИЦ
«Распределительный газопровод среднего и низкого давления с. п. Сагопши, Малгобекский район, Республика Ингушетия» (код стройки 06/849-2)
(наименование объекта, местоположение границ которого описано)

Сведения о местоположении границ объекта

1	2	3	4	5	6
631	506144,01	278454,26	Метод спутниковых геодезических измерений (определений)	0,10	Закрепление отсутствует
632	506115,29	278451,25	Метод спутниковых геодезических измерений (определений)	0,10	Закрепление отсутствует
633	506104,88	278450,20	Метод спутниковых геодезических измерений (определений)	0,10	Закрепление отсутствует
634	506066,15	278445,98	Метод спутниковых геодезических измерений (определений)	0,10	Закрепление отсутствует
635	506063,64	278445,88	Метод спутниковых геодезических измерений (определений)	0,10	Закрепление отсутствует
636	506025,05	278441,32	Метод спутниковых геодезических измерений (определений)	0,10	Закрепление отсутствует
637	506016,43	278440,53	Метод спутниковых геодезических измерений (определений)	0,10	Закрепление отсутствует
638	505984,24	278436,34	Метод спутниковых геодезических измерений (определений)	0,10	Закрепление отсутствует
639	505967,28	278434,98	Метод спутниковых геодезических измерений (определений)	0,10	Закрепление отсутствует
640	505945,78	278432,72	Метод спутниковых геодезических измерений (определений)	0,10	Закрепление отсутствует
641	505916,83	278430,16	Метод спутниковых геодезических измерений (определений)	0,10	Закрепление отсутствует
642	505905,55	278428,72	Метод спутниковых геодезических измерений (определений)	0,10	Закрепление отсутствует
643	505867,65	278425,20	Метод спутниковых геодезических измерений (определений)	0,10	Закрепление отсутствует
644	505863,34	278424,66	Метод спутниковых геодезических измерений (определений)	0,10	Закрепление отсутствует
645	505824,38	278420,47	Метод спутниковых геодезических измерений (определений)	0,10	Закрепление отсутствует
646	505818,41	278420,05	Метод спутниковых геодезических измерений (определений)	0,10	Закрепление отсутствует
647	505784,27	278416,08	Метод спутниковых геодезических измерений (определений)	0,10	Закрепление отсутствует

ОПИСАНИЕ МЕСТОПОЛОЖЕНИЯ ГРАНИЦ
«Распределительный газопровод среднего и низкого давления с. п. Сагопши, Малгобекский район, Республика Ингушетия» (код стройки 06/849-2)
(наименование объекта, местоположение границ которого описано)

Сведения о местоположении границ объекта

1	2	3	4	5	6
648	505768,46	278414,76	Метод спутниковых геодезических измерений (определений)	0,10	Закрепление отсутствует
649	505745,27	278411,78	Метод спутниковых геодезических измерений (определений)	0,10	Закрепление отсутствует
650	505718,73	278408,97	Метод спутниковых геодезических измерений (определений)	0,10	Закрепление отсутствует
651	505704,69	278406,57	Метод спутниковых геодезических измерений (определений)	0,10	Закрепление отсутствует
652	505668,18	278403,75	Метод спутниковых геодезических измерений (определений)	0,10	Закрепление отсутствует
653	505665,15	278402,06	Метод спутниковых геодезических измерений (определений)	0,10	Закрепление отсутствует
654	505645,57	278400,34	Метод спутниковых геодезических измерений (определений)	0,10	Закрепление отсутствует
655	505645,49	278401,30	Метод спутниковых геодезических измерений (определений)	0,10	Закрепление отсутствует
656	505643,87	278426,76	Метод спутниковых геодезических измерений (определений)	0,10	Закрепление отсутствует
657	505641,08	278466,91	Метод спутниковых геодезических измерений (определений)	0,10	Закрепление отсутствует
658	505639,70	278485,45	Метод спутниковых геодезических измерений (определений)	0,10	Закрепление отсутствует
659	505643,69	278485,86	Метод спутниковых геодезических измерений (определений)	0,10	Закрепление отсутствует
660	505664,10	278487,10	Метод спутниковых геодезических измерений (определений)	0,10	Закрепление отсутствует
661	505664,49	278487,09	Метод спутниковых геодезических измерений (определений)	0,10	Закрепление отсутствует
662	505714,67	278490,58	Метод спутниковых геодезических измерений (определений)	0,10	Закрепление отсутствует
663	505715,05	278490,56	Метод спутниковых геодезических измерений (определений)	0,10	Закрепление отсутствует
664	505764,29	278495,02	Метод спутниковых геодезических измерений (определений)	0,10	Закрепление отсутствует

ОПИСАНИЕ МЕСТОПОЛОЖЕНИЯ ГРАНИЦ
«Распределительный газопровод среднего и низкого давления с. п. Сагопши, Малгобекский район, Республика Ингушетия» (код стройки 06/849-2)
(наименование объекта, местоположение границ которого описано)

Сведения о местоположении границ объекта

1	2	3	4	5	6
665	505764,65	278495,07	Метод спутниковых геодезических измерений (определений)	0,10	Закрепление отсутствует
666	505814,61	278499,46	Метод спутниковых геодезических измерений (определений)	0,10	Закрепление отсутствует
667	505814,94	278499,42	Метод спутниковых геодезических измерений (определений)	0,10	Закрепление отсутствует
668	505863,79	278504,27	Метод спутниковых геодезических измерений (определений)	0,10	Закрепление отсутствует
669	505912,85	278509,36	Метод спутниковых геодезических измерений (определений)	0,10	Закрепление отсутствует
670	505913,54	278509,22	Метод спутниковых геодезических измерений (определений)	0,10	Закрепление отсутствует
671	505963,21	278514,15	Метод спутниковых геодезических измерений (определений)	0,10	Закрепление отсутствует
672	505963,91	278514,29	Метод спутниковых геодезических измерений (определений)	0,10	Закрепление отсутствует
673	506012,78	278519,48	Метод спутниковых геодезических измерений (определений)	0,10	Закрепление отсутствует
674	506013,18	278519,56	Метод спутниковых геодезических измерений (определений)	0,10	Закрепление отсутствует
675	506061,42	278524,96	Метод спутниковых геодезических измерений (определений)	0,10	Закрепление отсутствует
676	506077,15	278526,45	Метод спутниковых геодезических измерений (определений)	0,10	Закрепление отсутствует
677	506124,42	278532,24	Метод спутниковых геодезических измерений (определений)	0,10	Закрепление отсутствует
678	506127,53	278532,73	Метод спутниковых геодезических измерений (определений)	0,10	Закрепление отсутствует
679	506174,48	278538,03	Метод спутниковых геодезических измерений (определений)	0,10	Закрепление отсутствует
680	506178,88	278538,95	Метод спутниковых геодезических измерений (определений)	0,10	Закрепление отсутствует
681	506194,86	278540,80	Метод спутниковых геодезических измерений (определений)	0,10	Закрепление отсутствует

ОПИСАНИЕ МЕСТОПОЛОЖЕНИЯ ГРАНИЦ
«Распределительный газопровод среднего и низкого давления с. п. Сагопши, Малгобекский район, Республика Ингушетия» (код стройки 06/849-2)
(наименование объекта, местоположение границ которого описано)

Сведения о местоположении границ объекта

1	2	3	4	5	6
682	506195,29	278540,77	Метод спутниковых геодезических измерений (определений)	0,10	Закрепление отсутствует
683	506195,80	278540,40	Метод спутниковых геодезических измерений (определений)	0,10	Закрепление отсутствует
684	506198,09	278544,84	Метод спутниковых геодезических измерений (определений)	0,10	Закрепление отсутствует
685	506196,83	278545,85	Метод спутниковых геодезических измерений (определений)	0,10	Закрепление отсутствует
686	506195,35	278545,78	Метод спутниковых геодезических измерений (определений)	0,10	Закрепление отсутствует
687	506194,76	278545,82	Метод спутниковых геодезических измерений (определений)	0,10	Закрепление отсутствует
688	506178,08	278543,89	Метод спутниковых геодезических измерений (определений)	0,10	Закрепление отсутствует
689	506173,68	278542,97	Метод спутниковых геодезических измерений (определений)	0,10	Закрепление отсутствует
690	506126,86	278537,69	Метод спутниковых геодезических измерений (определений)	0,10	Закрепление отсутствует
691	506123,73	278537,19	Метод спутниковых геодезических измерений (определений)	0,10	Закрепление отсутствует
692	506076,61	278531,42	Метод спутниковых геодезических измерений (определений)	0,10	Закрепление отсутствует
693	506060,90	278529,93	Метод спутниковых геодезических измерений (определений)	0,10	Закрепление отсутствует
694	506012,41	278524,51	Метод спутниковых геодезических измерений (определений)	0,10	Закрепление отсутствует
695	506012,03	278524,43	Метод спутниковых геодезических измерений (определений)	0,10	Закрепление отсутствует
696	505963,16	278519,23	Метод спутниковых геодезических измерений (определений)	0,10	Закрепление отсутствует
697	505962,48	278519,10	Метод спутниковых геодезических измерений (определений)	0,10	Закрепление отсутствует
698	505913,80	278514,27	Метод спутниковых геодезических измерений (определений)	0,10	Закрепление отсутствует

ОПИСАНИЕ МЕСТОПОЛОЖЕНИЯ ГРАНИЦ
«Распределительный газопровод среднего и низкого давления с. п. Сагопши, Малгобекский район, Республика Ингушетия» (код стройки 06/849-2)
(наименование объекта, местоположение границ которого описано)

Сведения о местоположении границ объекта

1	2	3	4	5	6
699	505913,10	278514,41	Метод спутниковых геодезических измерений (определений)	0,10	Закрепление отсутствует
700	505863,28	278509,25	Метод спутниковых геодезических измерений (определений)	0,10	Закрепление отсутствует
701	505815,01	278504,45	Метод спутниковых геодезических измерений (определений)	0,10	Закрепление отсутствует
702	505814,71	278504,49	Метод спутниковых геодезических измерений (определений)	0,10	Закрепление отсутствует
703	505764,10	278500,04	Метод спутниковых геодезических измерений (определений)	0,10	Закрепление отсутствует
704	505763,73	278499,99	Метод спутниковых геодезических измерений (определений)	0,10	Закрепление отсутствует
705	505715,00	278495,57	Метод спутниковых геодезических измерений (определений)	0,10	Закрепление отсутствует
706	505714,67	278495,60	Метод спутниковых геодезических измерений (определений)	0,10	Закрепление отсутствует
707	505664,36	278492,10	Метод спутниковых геодезических измерений (определений)	0,10	Закрепление отсутствует
708	505663,99	278492,10	Метод спутниковых геодезических измерений (определений)	0,10	Закрепление отсутствует
709	505643,28	278490,84	Метод спутниковых геодезических измерений (определений)	0,10	Закрепление отсутствует
710	505639,14	278490,42	Метод спутниковых геодезических измерений (определений)	0,10	Закрепление отсутствует
711	505638,85	278495,73	Метод спутниковых геодезических измерений (определений)	0,10	Закрепление отсутствует
712	505638,07	278505,73	Метод спутниковых геодезических измерений (определений)	0,10	Закрепление отсутствует
713	505637,22	278514,90	Метод спутниковых геодезических измерений (определений)	0,10	Закрепление отсутствует
714	505636,36	278523,56	Метод спутниковых геодезических измерений (определений)	0,10	Закрепление отсутствует
715	505636,17	278525,81	Метод спутниковых геодезических измерений (определений)	0,10	Закрепление отсутствует

ОПИСАНИЕ МЕСТОПОЛОЖЕНИЯ ГРАНИЦ
«Распределительный газопровод среднего и низкого давления с. п. Сагопши, Малгобекский район, Республика Ингушетия» (код стройки 06/849-2)
(наименование объекта, местоположение границ которого описано)

Сведения о местоположении границ объекта

1	2	3	4	5	6
716	505644,66	278526,70	Метод спутниковых геодезических измерений (определений)	0,10	Закрепление отсутствует
717	505642,36	278549,03	Метод спутниковых геодезических измерений (определений)	0,10	Закрепление отсутствует
718	505635,27	278548,34	Метод спутниковых геодезических измерений (определений)	0,10	Закрепление отсутствует
719	505635,17	278551,13	Метод спутниковых геодезических измерений (определений)	0,10	Закрепление отсутствует
720	505635,13	278556,98	Метод спутниковых геодезических измерений (определений)	0,10	Закрепление отсутствует
721	505634,76	278562,68	Метод спутниковых геодезических измерений (определений)	0,10	Закрепление отсутствует
722	505634,10	278571,32	Метод спутниковых геодезических измерений (определений)	0,10	Закрепление отсутствует
723	505633,32	278583,35	Метод спутниковых геодезических измерений (определений)	0,10	Закрепление отсутствует
724	505632,57	278592,98	Метод спутниковых геодезических измерений (определений)	0,10	Закрепление отсутствует
725	505635,56	278593,43	Метод спутниковых геодезических измерений (определений)	0,10	Закрепление отсутствует
726	505636,21	278593,52	Метод спутниковых геодезических измерений (определений)	0,10	Закрепление отсутствует
727	505636,87	278593,58	Метод спутниковых геодезических измерений (определений)	0,10	Закрепление отсутствует
728	505656,94	278595,80	Метод спутниковых геодезических измерений (определений)	0,10	Закрепление отсутствует
729	505657,64	278596,05	Метод спутниковых геодезических измерений (определений)	0,10	Закрепление отсутствует
730	505706,83	278601,09	Метод спутниковых геодезических измерений (определений)	0,10	Закрепление отсутствует
731	505707,12	278601,17	Метод спутниковых геодезических измерений (определений)	0,10	Закрепление отсутствует
732	505756,45	278605,32	Метод спутниковых геодезических измерений (определений)	0,10	Закрепление отсутствует

ОПИСАНИЕ МЕСТОПОЛОЖЕНИЯ ГРАНИЦ
«Распределительный газопровод среднего и низкого давления с. п. Сагопши, Малгобекский район, Республика Ингушетия» (код стройки 06/849-2)
(наименование объекта, местоположение границ которого описано)

Сведения о местоположении границ объекта

1	2	3	4	5	6
733	505756,81	278605,33	Метод спутниковых геодезических измерений (определений)	0,10	Закрепление отсутствует
734	505804,92	278609,49	Метод спутниковых геодезических измерений (определений)	0,10	Закрепление отсутствует
735	505805,32	278609,49	Метод спутниковых геодезических измерений (определений)	0,10	Закрепление отсутствует
736	505854,84	278613,10	Метод спутниковых геодезических измерений (определений)	0,10	Закрепление отсутствует
737	505855,30	278613,13	Метод спутниковых геодезических измерений (определений)	0,10	Закрепление отсутствует
738	505905,73	278617,35	Метод спутниковых геодезических измерений (определений)	0,10	Закрепление отсутствует
739	505906,14	278617,38	Метод спутниковых геодезических измерений (определений)	0,10	Закрепление отсутствует
740	505954,08	278622,21	Метод спутниковых геодезических измерений (определений)	0,10	Закрепление отсутствует
741	505954,49	278622,27	Метод спутниковых геодезических измерений (определений)	0,10	Закрепление отсутствует
742	506004,47	278626,25	Метод спутниковых геодезических измерений (определений)	0,10	Закрепление отсутствует
743	506004,77	278626,43	Метод спутниковых геодезических измерений (определений)	0,10	Закрепление отсутствует
744	506052,21	278628,73	Метод спутниковых геодезических измерений (определений)	0,10	Закрепление отсутствует
745	506052,51	278628,71	Метод спутниковых геодезических измерений (определений)	0,10	Закрепление отсутствует
746	506077,35	278629,40	Метод спутниковых геодезических измерений (определений)	0,10	Закрепление отсутствует
747	506077,97	278629,34	Метод спутниковых геодезических измерений (определений)	0,10	Закрепление отсутствует
748	506079,59	278629,57	Метод спутниковых геодезических измерений (определений)	0,10	Закрепление отсутствует
749	506079,54	278634,44	Метод спутниковых геодезических измерений (определений)	0,10	Закрепление отсутствует

ОПИСАНИЕ МЕСТОПОЛОЖЕНИЯ ГРАНИЦ
«Распределительный газопровод среднего и низкого давления с. п. Сагопши, Малгобекский район, Республика Ингушетия» (код стройки 06/849-2)
(наименование объекта, местоположение границ которого описано)

Сведения о местоположении границ объекта

1	2	3	4	5	6
750	506078,08	278634,35	Метод спутниковых геодезических измерений (определений)	0,10	Закрепление отсутствует
751	506077,51	278634,41	Метод спутниковых геодезических измерений (определений)	0,10	Закрепление отсутствует
752	506052,57	278633,71	Метод спутниковых геодезических измерений (определений)	0,10	Закрепление отсутствует
753	506052,21	278633,73	Метод спутниковых геодезических измерений (определений)	0,10	Закрепление отсутствует
754	506003,27	278631,36	Метод спутниковых геодезических измерений (определений)	0,10	Закрепление отсутствует
755	506002,90	278631,14	Метод спутниковых геодезических измерений (определений)	0,10	Закрепление отсутствует
756	505953,94	278627,24	Метод спутниковых геодезических измерений (определений)	0,10	Закрепление отсутствует
757	505953,49	278627,18	Метод спутниковых геодезических измерений (определений)	0,10	Закрепление отсутствует
758	505905,69	278622,36	Метод спутниковых геодезических измерений (определений)	0,10	Закрепление отсутствует
759	505905,32	278622,33	Метод спутниковых геодезических измерений (определений)	0,10	Закрепление отсутствует
760	505854,93	278618,12	Метод спутниковых геодезических измерений (определений)	0,10	Закрепление отсутствует
761	505854,49	278618,09	Метод спутниковых геодезических измерений (определений)	0,10	Закрепление отсутствует
762	505805,16	278614,49	Метод спутниковых геодезических измерений (определений)	0,10	Закрепление отсутствует
763	505804,74	278614,49	Метод спутниковых геодезических измерений (определений)	0,10	Закрепление отсутствует
764	505756,57	278610,33	Метод спутниковых геодезических измерений (определений)	0,10	Закрепление отсутствует
765	505756,22	278610,32	Метод спутниковых геодезических измерений (определений)	0,10	Закрепление отсутствует
766	505706,21	278606,12	Метод спутниковых геодезических измерений (определений)	0,10	Закрепление отсутствует

ОПИСАНИЕ МЕСТОПОЛОЖЕНИЯ ГРАНИЦ
«Распределительный газопровод среднего и низкого давления с. п. Сагопши, Малгобекский район, Республика Ингушетия» (код стройки 06/849-2)
(наименование объекта, местоположение границ которого описано)

Сведения о местоположении границ объекта

1	2	3	4	5	6
767	505705,87	278606,02	Метод спутниковых геодезических измерений (определений)	0,10	Закрепление отсутствует
768	505656,54	278600,96	Метод спутниковых геодезических измерений (определений)	0,10	Закрепление отсутствует
769	505655,82	278600,71	Метод спутниковых геодезических измерений (определений)	0,10	Закрепление отсутствует
770	505636,38	278598,56	Метод спутниковых геодезических измерений (определений)	0,10	Закрепление отсутствует
771	505635,63	278598,49	Метод спутниковых геодезических измерений (определений)	0,10	Закрепление отсутствует
772	505634,82	278598,37	Метод спутниковых геодезических измерений (определений)	0,10	Закрепление отсутствует
773	505632,19	278597,98	Метод спутниковых геодезических измерений (определений)	0,10	Закрепление отсутствует
774	505632,17	278598,19	Метод спутниковых геодезических измерений (определений)	0,10	Закрепление отсутствует
775	505631,63	278603,22	Метод спутниковых геодезических измерений (определений)	0,10	Закрепление отсутствует
776	505630,88	278608,70	Метод спутниковых геодезических измерений (определений)	0,10	Закрепление отсутствует
777	505630,36	278614,24	Метод спутниковых геодезических измерений (определений)	0,10	Закрепление отсутствует
778	505629,10	278624,25	Метод спутниковых геодезических измерений (определений)	0,10	Закрепление отсутствует
779	505629,06	278624,77	Метод спутниковых геодезических измерений (определений)	0,10	Закрепление отсутствует
780	505628,99	278625,55	Метод спутниковых геодезических измерений (определений)	0,10	Закрепление отсутствует
781	505625,67	278656,78	Метод спутниковых геодезических измерений (определений)	0,10	Закрепление отсутствует
782	505624,66	278666,07	Метод спутниковых геодезических измерений (определений)	0,10	Закрепление отсутствует
783	505623,88	278674,95	Метод спутниковых геодезических измерений (определений)	0,10	Закрепление отсутствует

ОПИСАНИЕ МЕСТОПОЛОЖЕНИЯ ГРАНИЦ
«Распределительный газопровод среднего и низкого давления с. п. Сагопши, Малгобекский район, Республика Ингушетия» (код стройки 06/849-2)
(наименование объекта, местоположение границ которого описано)

Сведения о местоположении границ объекта

1	2	3	4	5	6
784	505623,52	278678,04	Метод спутниковых геодезических измерений (определений)	0,10	Закрепление отсутствует
785	505627,44	278678,17	Метод спутниковых геодезических измерений (определений)	0,10	Закрепление отсутствует
786	505628,18	278678,28	Метод спутниковых геодезических измерений (определений)	0,10	Закрепление отсутствует
787	505629,04	278678,37	Метод спутниковых геодезических измерений (определений)	0,10	Закрепление отсутствует
788	505649,62	278680,34	Метод спутниковых геодезических измерений (определений)	0,10	Закрепление отсутствует
789	505650,03	278680,47	Метод спутниковых геодезических измерений (определений)	0,10	Закрепление отсутствует
790	505698,85	278685,41	Метод спутниковых геодезических измерений (определений)	0,10	Закрепление отсутствует
791	505699,32	278685,46	Метод спутниковых геодезических измерений (определений)	0,10	Закрепление отсутствует
792	505723,16	278688,11	Метод спутниковых геодезических измерений (определений)	0,10	Закрепление отсутствует
793	505723,54	278688,17	Метод спутниковых геодезических измерений (определений)	0,10	Закрепление отсутствует
794	505772,44	278693,36	Метод спутниковых геодезических измерений (определений)	0,10	Закрепление отсутствует
795	505772,83	278693,47	Метод спутниковых геодезических измерений (определений)	0,10	Закрепление отсутствует
796	505822,22	278698,06	Метод спутниковых геодезических измерений (определений)	0,10	Закрепление отсутствует
797	505822,61	278698,14	Метод спутниковых геодезических измерений (определений)	0,10	Закрепление отсутствует
798	505872,72	278702,81	Метод спутниковых геодезических измерений (определений)	0,10	Закрепление отсутствует
799	505873,11	278702,71	Метод спутниковых геодезических измерений (определений)	0,10	Закрепление отсутствует
800	505922,60	278707,68	Метод спутниковых геодезических измерений (определений)	0,10	Закрепление отсутствует

ОПИСАНИЕ МЕСТОПОЛОЖЕНИЯ ГРАНИЦ
«Распределительный газопровод среднего и низкого давления с. п. Сагопши, Малгобекский район, Республика Ингушетия» (код стройки 06/849-2)
(наименование объекта, местоположение границ которого описано)

Сведения о местоположении границ объекта

1	2	3	4	5	6
801	505923,01	278707,71	Метод спутниковых геодезических измерений (определений)	0,10	Закрепление отсутствует
802	505971,81	278712,08	Метод спутниковых геодезических измерений (определений)	0,10	Закрепление отсутствует
803	505972,19	278712,15	Метод спутниковых геодезических измерений (определений)	0,10	Закрепление отсутствует
804	506039,54	278718,94	Метод спутниковых геодезических измерений (определений)	0,10	Закрепление отсутствует
805	506041,05	278719,08	Метод спутниковых геодезических измерений (определений)	0,10	Закрепление отсутствует
806	506101,68	278722,68	Метод спутниковых геодезических измерений (определений)	0,10	Закрепление отсутствует
807	506145,27	278727,50	Метод спутниковых геодезических измерений (определений)	0,10	Закрепление отсутствует
808	506142,97	278749,74	Метод спутниковых геодезических измерений (определений)	0,10	Закрепление отсутствует
809	506163,64	278748,92	Метод спутниковых геодезических измерений (определений)	0,10	Закрепление отсутствует
810	506165,36	278749,14	Метод спутниковых геодезических измерений (определений)	0,10	Закрепление отсутствует
811	506203,80	278746,91	Метод спутниковых геодезических измерений (определений)	0,10	Закрепление отсутствует
812	506209,34	278746,81	Метод спутниковых геодезических измерений (определений)	0,10	Закрепление отсутствует
813	506243,83	278745,01	Метод спутниковых геодезических измерений (определений)	0,10	Закрепление отсутствует
814	506254,52	278744,58	Метод спутниковых геодезических измерений (определений)	0,10	Закрепление отсутствует
815	506283,54	278742,78	Метод спутниковых геодезических измерений (определений)	0,10	Закрепление отсутствует
816	506293,71	278742,53	Метод спутниковых геодезических измерений (определений)	0,10	Закрепление отсутствует
817	506294,40	278742,54	Метод спутниковых геодезических измерений (определений)	0,10	Закрепление отсутствует

ОПИСАНИЕ МЕСТОПОЛОЖЕНИЯ ГРАНИЦ
«Распределительный газопровод среднего и низкого давления с. п. Сагопши, Малгобекский район, Республика Ингушетия» (код стройки 06/849-2)
(наименование объекта, местоположение границ которого описано)

Сведения о местоположении границ объекта

1	2	3	4	5	6
818	506295,05	278742,46	Метод спутниковых геодезических измерений (определений)	0,10	Закрепление отсутствует
819	506299,64	278742,11	Метод спутниковых геодезических измерений (определений)	0,10	Закрепление отсутствует
820	506303,62	278741,73	Метод спутниковых геодезических измерений (определений)	0,10	Закрепление отсутствует
821	506304,93	278741,95	Метод спутниковых геодезических измерений (определений)	0,10	Закрепление отсутствует
822	506304,79	278746,83	Метод спутниковых геодезических измерений (определений)	0,10	Закрепление отсутствует
823	506303,41	278746,75	Метод спутниковых геодезических измерений (определений)	0,10	Закрепление отсутствует
824	506300,06	278747,09	Метод спутниковых геодезических измерений (определений)	0,10	Закрепление отсутствует
825	506295,55	278747,43	Метод спутниковых геодезических измерений (определений)	0,10	Закрепление отсутствует
826	506294,70	278747,54	Метод спутниковых геодезических измерений (определений)	0,10	Закрепление отсутствует
827	506293,75	278747,53	Метод спутниковых геодезических измерений (определений)	0,10	Закрепление отсутствует
828	506283,76	278747,77	Метод спутниковых геодезических измерений (определений)	0,10	Закрепление отсутствует
829	506254,78	278749,57	Метод спутниковых геодезических измерений (определений)	0,10	Закрепление отсутствует
830	506244,07	278750,00	Метод спутниковых геодезических измерений (определений)	0,10	Закрепление отсутствует
831	506209,52	278751,80	Метод спутниковых геодезических измерений (определений)	0,10	Закрепление отсутствует
832	506203,99	278751,91	Метод спутниковых геодезических измерений (определений)	0,10	Закрепление отсутствует
833	506165,19	278754,16	Метод спутниковых геодезических измерений (определений)	0,10	Закрепление отсутствует
834	506163,42	278753,93	Метод спутниковых геодезических измерений (определений)	0,10	Закрепление отсутствует

ОПИСАНИЕ МЕСТОПОЛОЖЕНИЯ ГРАНИЦ
«Распределительный газопровод среднего и низкого давления с. п. Сагопши, Малгобекский район, Республика Ингушетия» (код стройки 06/849-2)
(наименование объекта, местоположение границ которого описано)

Сведения о местоположении границ объекта

1	2	3	4	5	6
835	506137,40	278754,97	Метод спутниковых геодезических измерений (определений)	0,10	Закрепление отсутствует
836	506139,79	278731,93	Метод спутниковых геодезических измерений (определений)	0,10	Закрепление отсутствует
837	506101,26	278727,66	Метод спутниковых геодезических измерений (определений)	0,10	Закрепление отсутствует
838	506040,67	278724,07	Метод спутниковых геодезических измерений (определений)	0,10	Закрепление отсутствует
839	506039,05	278723,92	Метод спутниковых геодезических измерений (определений)	0,10	Закрепление отсутствует
840	505971,48	278717,11	Метод спутниковых геодезических измерений (определений)	0,10	Закрепление отсутствует
841	505971,13	278717,04	Метод спутниковых геодезических измерений (определений)	0,10	Закрепление отсутствует
842	505922,65	278712,69	Метод спутниковых геодезических измерений (определений)	0,10	Закрепление отсутствует
843	505922,21	278712,67	Метод спутниковых геодезических измерений (определений)	0,10	Закрепление отсутствует
844	505873,52	278707,78	Метод спутниковых геодезических измерений (определений)	0,10	Закрепление отсутствует
845	505873,15	278707,88	Метод спутниковых геодезических измерений (определений)	0,10	Закрепление отсутствует
846	505821,88	278703,10	Метод спутниковых геодезических измерений (определений)	0,10	Закрепление отсутствует
847	505821,49	278703,02	Метод спутниковых геодезических измерений (определений)	0,10	Закрепление отсутствует
848	505771,89	278698,40	Метод спутниковых геодезических измерений (определений)	0,10	Закрепление отсутствует
849	505771,47	278698,28	Метод спутниковых геодезических измерений (определений)	0,10	Закрепление отсутствует
850	505722,83	278693,13	Метод спутниковых геодезических измерений (определений)	0,10	Закрепление отсутствует
851	505722,44	278693,06	Метод спутниковых геодезических измерений (определений)	0,10	Закрепление отсутствует

ОПИСАНИЕ МЕСТОПОЛОЖЕНИЯ ГРАНИЦ
«Распределительный газопровод среднего и низкого давления с. п. Сагопши, Малгобекский район, Республика Ингушетия» (код стройки 06/849-2)
(наименование объекта, местоположение границ которого описано)

Сведения о местоположении границ объекта

1	2	3	4	5	6
852	505698,81	278690,43	Метод спутниковых геодезических измерений (определений)	0,10	Закрепление отсутствует
853	505698,35	278690,39	Метод спутниковых геодезических измерений (определений)	0,10	Закрепление отсутствует
854	505649,02	278685,40	Метод спутниковых геодезических измерений (определений)	0,10	Закрепление отсутствует
855	505648,61	278685,27	Метод спутниковых геодезических измерений (определений)	0,10	Закрепление отсутствует
856	505628,54	278683,34	Метод спутниковых геодезических измерений (определений)	0,10	Закрепление отсутствует
857	505627,58	278683,24	Метод спутниковых геодезических измерений (определений)	0,10	Закрепление отсутствует
858	505627,01	278683,16	Метод спутниковых геодезических измерений (определений)	0,10	Закрепление отсутствует
859	505623,04	278683,02	Метод спутниковых геодезических измерений (определений)	0,10	Закрепление отсутствует
860	505622,93	278685,28	Метод спутниковых геодезических измерений (определений)	0,10	Закрепление отсутствует
861	505622,80	278689,80	Метод спутниковых геодезических измерений (определений)	0,10	Закрепление отсутствует
862	505622,08	278696,46	Метод спутниковых геодезических измерений (определений)	0,10	Закрепление отсутствует
863	505620,78	278711,42	Метод спутниковых геодезических измерений (определений)	0,10	Закрепление отсутствует
864	505630,27	278712,95	Метод спутниковых геодезических измерений (определений)	0,10	Закрепление отсутствует
865	505627,03	278734,96	Метод спутниковых геодезических измерений (определений)	0,10	Закрепление отсутствует
866	505618,25	278733,72	Метод спутниковых геодезических измерений (определений)	0,10	Закрепление отсутствует
867	505618,21	278734,13	Метод спутниковых геодезических измерений (определений)	0,10	Закрепление отсутствует
868	505617,24	278747,75	Метод спутниковых геодезических измерений (определений)	0,10	Закрепление отсутствует

ОПИСАНИЕ МЕСТОПОЛОЖЕНИЯ ГРАНИЦ
«Распределительный газопровод среднего и низкого давления с. п. Сагопши, Малгобекский район, Республика Ингушетия» (код стройки 06/849-2)
(наименование объекта, местоположение границ которого описано)

Сведения о местоположении границ объекта

1	2	3	4	5	6
869	505616,31	278754,67	Метод спутниковых геодезических измерений (определений)	0,10	Закрепление отсутствует
870	505614,81	278772,52	Метод спутниковых геодезических измерений (определений)	0,10	Закрепление отсутствует
871	505615,61	278772,44	Метод спутниковых геодезических измерений (определений)	0,10	Закрепление отсутствует
872	505616,46	278772,45	Метод спутниковых геодезических измерений (определений)	0,10	Закрепление отсутствует
873	505617,26	278772,45	Метод спутниковых геодезических измерений (определений)	0,10	Закрепление отсутствует
874	505640,46	278774,52	Метод спутниковых геодезических измерений (определений)	0,10	Закрепление отсутствует
875	505640,96	278774,48	Метод спутниковых геодезических измерений (определений)	0,10	Закрепление отсутствует
876	505691,12	278779,40	Метод спутниковых геодезических измерений (определений)	0,10	Закрепление отсутствует
877	505717,25	278782,24	Метод спутниковых геодезических измерений (определений)	0,10	Закрепление отсутствует
878	505717,53	278782,22	Метод спутниковых геодезических измерений (определений)	0,10	Закрепление отсутствует
879	505765,35	278786,22	Метод спутниковых геодезических измерений (определений)	0,10	Закрепление отсутствует
880	505814,55	278790,48	Метод спутниковых геодезических измерений (определений)	0,10	Закрепление отсутствует
881	505814,88	278790,53	Метод спутниковых геодезических измерений (определений)	0,10	Закрепление отсутствует
882	505864,63	278795,45	Метод спутниковых геодезических измерений (определений)	0,10	Закрепление отсутствует
883	505864,94	278795,49	Метод спутниковых геодезических измерений (определений)	0,10	Закрепление отсутствует
884	505914,48	278799,71	Метод спутниковых геодезических измерений (определений)	0,10	Закрепление отсутствует
885	505914,89	278799,84	Метод спутниковых геодезических измерений (определений)	0,10	Закрепление отсутствует

ОПИСАНИЕ МЕСТОПОЛОЖЕНИЯ ГРАНИЦ
«Распределительный газопровод среднего и низкого давления с. п. Сагопши, Малгобекский район, Республика Ингушетия» (код стройки 06/849-2)
(наименование объекта, местоположение границ которого описано)

Сведения о местоположении границ объекта

1	2	3	4	5	6
886	505963,19	278804,58	Метод спутниковых геодезических измерений (определений)	0,10	Закрепление отсутствует
887	506012,95	278809,40	Метод спутниковых геодезических измерений (определений)	0,10	Закрепление отсутствует
888	506021,18	278810,45	Метод спутниковых геодезических измерений (определений)	0,10	Закрепление отсутствует
889	506022,11	278810,55	Метод спутниковых геодезических измерений (определений)	0,10	Закрепление отсутствует
890	506023,38	278810,52	Метод спутниковых геодезических измерений (определений)	0,10	Закрепление отсутствует
891	506024,21	278810,70	Метод спутниковых геодезических измерений (определений)	0,10	Закрепление отсутствует
892	506023,16	278815,59	Метод спутниковых геодезических измерений (определений)	0,10	Закрепление отсутствует
893	506022,90	278815,53	Метод спутниковых геодезических измерений (определений)	0,10	Закрепление отсутствует
894	506021,89	278815,56	Метод спутниковых геодезических измерений (определений)	0,10	Закрепление отсутствует
895	506020,60	278815,42	Метод спутниковых геодезических измерений (определений)	0,10	Закрепление отсутствует
896	506012,39	278814,37	Метод спутниковых геодезических измерений (определений)	0,10	Закрепление отсутствует
897	505962,71	278809,55	Метод спутниковых геодезических измерений (определений)	0,10	Закрепление отсутствует
898	505913,91	278804,77	Метод спутниковых геодезических измерений (определений)	0,10	Закрепление отсутствует
899	505913,53	278804,65	Метод спутниковых геодезических измерений (определений)	0,10	Закрепление отсутствует
900	505864,45	278800,46	Метод спутниковых геодезических измерений (определений)	0,10	Закрепление отсутствует
901	505864,10	278800,43	Метод спутниковых геодезических измерений (определений)	0,10	Закрепление отсутствует
902	505814,29	278795,49	Метод спутниковых геодезических измерений (определений)	0,10	Закрепление отсутствует

ОПИСАНИЕ МЕСТОПОЛОЖЕНИЯ ГРАНИЦ
«Распределительный газопровод среднего и низкого давления с. п. Сагопши, Малгобекский район, Республика Ингушетия» (код стройки 06/849-2)
(наименование объекта, местоположение границ которого описано)

Сведения о местоположении границ объекта

1	2	3	4	5	6
903	505813,99	278795,45	Метод спутниковых геодезических измерений (определений)	0,10	Закрепление отсутствует
904	505764,93	278791,21	Метод спутниковых геодезических измерений (определений)	0,10	Закрепление отсутствует
905	505717,45	278787,23	Метод спутниковых геодезических измерений (определений)	0,10	Закрепление отсутствует
906	505717,10	278787,25	Метод спутниковых геодезических измерений (определений)	0,10	Закрепление отсутствует
907	505690,61	278784,37	Метод спутниковых геодезических измерений (определений)	0,10	Закрепление отсутствует
908	505640,87	278779,50	Метод спутниковых геодезических измерений (определений)	0,10	Закрепление отсутствует
909	505640,39	278779,53	Метод спутниковых геодезических измерений (определений)	0,10	Закрепление отсутствует
910	505617,05	278777,45	Метод спутниковых геодезических измерений (определений)	0,10	Закрепление отсутствует
911	505616,43	278777,45	Метод спутниковых геодезических измерений (определений)	0,10	Закрепление отсутствует
912	505615,82	278777,44	Метод спутниковых геодезических измерений (определений)	0,10	Закрепление отсутствует
913	505614,31	278777,59	Метод спутниковых геодезических измерений (определений)	0,10	Закрепление отсутствует
914	505614,22	278778,32	Метод спутниковых геодезических измерений (определений)	0,10	Закрепление отсутствует
915	505614,02	278781,60	Метод спутниковых геодезических измерений (определений)	0,10	Закрепление отсутствует
916	505613,87	278788,14	Метод спутниковых геодезических измерений (определений)	0,10	Закрепление отсутствует
917	505613,88	278794,31	Метод спутниковых геодезических измерений (определений)	0,10	Закрепление отсутствует
918	505613,52	278803,49	Метод спутниковых геодезических измерений (определений)	0,10	Закрепление отсутствует
919	505613,18	278810,84	Метод спутниковых геодезических измерений (определений)	0,10	Закрепление отсутствует

ОПИСАНИЕ МЕСТОПОЛОЖЕНИЯ ГРАНИЦ
«Распределительный газопровод среднего и низкого давления с. п. Сагопши, Малгобекский район, Республика Ингушетия» (код стройки 06/849-2)
(наименование объекта, местоположение границ которого описано)

Сведения о местоположении границ объекта

1	2	3	4	5	6
920	505613,02	278817,48	Метод спутниковых геодезических измерений (определений)	0,10	Закрепление отсутствует
921	505612,46	278826,43	Метод спутниковых геодезических измерений (определений)	0,10	Закрепление отсутствует
922	505611,61	278837,20	Метод спутниковых геодезических измерений (определений)	0,10	Закрепление отсутствует
923	505611,08	278843,71	Метод спутниковых геодезических измерений (определений)	0,10	Закрепление отсутствует
924	505610,72	278848,97	Метод спутниковых геодезических измерений (определений)	0,10	Закрепление отсутствует
925	505610,12	278854,54	Метод спутниковых геодезических измерений (определений)	0,10	Закрепление отсутствует
926	505609,48	278860,24	Метод спутниковых геодезических измерений (определений)	0,10	Закрепление отсутствует
927	505608,89	278863,24	Метод спутниковых геодезических измерений (определений)	0,10	Закрепление отсутствует
928	505608,60	278865,20	Метод спутниковых геодезических измерений (определений)	0,10	Закрепление отсутствует
929	505608,53	278866,28	Метод спутниковых геодезических измерений (определений)	0,10	Закрепление отсутствует
930	505609,57	278866,52	Метод спутниковых геодезических измерений (определений)	0,10	Закрепление отсутствует
931	505611,39	278866,74	Метод спутниковых геодезических измерений (определений)	0,10	Закрепление отсутствует
932	505617,81	278867,50	Метод спутниковых геодезических измерений (определений)	0,10	Закрепление отсутствует
933	505623,39	278868,22	Метод спутниковых геодезических измерений (определений)	0,10	Закрепление отсутствует
934	505628,56	278868,67	Метод спутниковых геодезических измерений (определений)	0,10	Закрепление отсутствует
935	505635,79	278869,47	Метод спутниковых геодезических измерений (определений)	0,10	Закрепление отсутствует
936	505641,70	278870,15	Метод спутниковых геодезических измерений (определений)	0,10	Закрепление отсутствует

ОПИСАНИЕ МЕСТОПОЛОЖЕНИЯ ГРАНИЦ
«Распределительный газопровод среднего и низкого давления с. п. Сагопши, Малгобекский район, Республика Ингушетия» (код стройки 06/849-2)
(наименование объекта, местоположение границ которого описано)

Сведения о местоположении границ объекта

1	2	3	4	5	6
937	505648,20	278870,95	Метод спутниковых геодезических измерений (определений)	0,10	Закрепление отсутствует
938	505652,95	278871,00	Метод спутниковых геодезических измерений (определений)	0,10	Закрепление отсутствует
939	505655,48	278871,10	Метод спутниковых геодезических измерений (определений)	0,10	Закрепление отсутствует
940	505657,82	278871,26	Метод спутниковых геодезических измерений (определений)	0,10	Закрепление отсутствует
941	505659,27	278871,30	Метод спутниковых геодезических измерений (определений)	0,10	Закрепление отсутствует
942	505660,78	278871,49	Метод спутниковых геодезических измерений (определений)	0,10	Закрепление отсутствует
943	505662,20	278872,03	Метод спутниковых геодезических измерений (определений)	0,10	Закрепление отсутствует
944	505663,56	278872,71	Метод спутниковых геодезических измерений (определений)	0,10	Закрепление отсутствует
945	505665,33	278873,68	Метод спутниковых геодезических измерений (определений)	0,10	Закрепление отсутствует
946	505666,67	278874,49	Метод спутниковых геодезических измерений (определений)	0,10	Закрепление отсутствует
947	505666,93	278868,83	Метод спутниковых геодезических измерений (определений)	0,10	Закрепление отсутствует
948	505689,12	278870,42	Метод спутниковых геодезических измерений (определений)	0,10	Закрепление отсутствует
949	505688,59	278882,11	Метод спутниковых геодезических измерений (определений)	0,10	Закрепление отсутствует
950	505706,92	278883,91	Метод спутниковых геодезических измерений (определений)	0,10	Закрепление отсутствует
951	505757,58	278888,92	Метод спутниковых геодезических измерений (определений)	0,10	Закрепление отсутствует
952	505806,30	278892,98	Метод спутниковых геодезических измерений (определений)	0,10	Закрепление отсутствует
953	505856,25	278896,94	Метод спутниковых геодезических измерений (определений)	0,10	Закрепление отсутствует

ОПИСАНИЕ МЕСТОПОЛОЖЕНИЯ ГРАНИЦ
«Распределительный газопровод среднего и низкого давления с. п. Сагопши, Малгобекский район, Республика Ингушетия» (код стройки 06/849-2)
(наименование объекта, местоположение границ которого описано)

Сведения о местоположении границ объекта

1	2	3	4	5	6
954	505873,40	278899,30	Метод спутниковых геодезических измерений (определений)	0,10	Закрепление отсутствует
955	505905,71	278902,07	Метод спутниковых геодезических измерений (определений)	0,10	Закрепление отсутствует
956	505923,56	278903,25	Метод спутниковых геодезических измерений (определений)	0,10	Закрепление отсутствует
957	505941,17	278904,71	Метод спутниковых геодезических измерений (определений)	0,10	Закрепление отсутствует
958	505946,34	278907,59	Метод спутниковых геодезических измерений (определений)	0,10	Закрепление отсутствует
959	505950,73	278910,55	Метод спутниковых геодезических измерений (определений)	0,10	Закрепление отсутствует
960	505953,28	278912,78	Метод спутниковых геодезических измерений (определений)	0,10	Закрепление отсутствует
961	505955,73	278912,91	Метод спутниковых геодезических измерений (определений)	0,10	Закрепление отсутствует
962	505973,38	278913,68	Метод спутниковых геодезических измерений (определений)	0,10	Закрепление отсутствует
963	506005,61	278913,88	Метод спутниковых геодезических измерений (определений)	0,10	Закрепление отсутствует
964	506023,52	278914,92	Метод спутниковых геодезических измерений (определений)	0,10	Закрепление отсутствует
965	506055,46	278915,34	Метод спутниковых геодезических измерений (определений)	0,10	Закрепление отсутствует
966	506061,42	278915,83	Метод спутниковых геодезических измерений (определений)	0,10	Закрепление отсутствует
967	506061,91	278915,78	Метод спутниковых геодезических измерений (определений)	0,10	Закрепление отсутствует
968	506062,55	278915,77	Метод спутниковых геодезических измерений (определений)	0,10	Закрепление отсутствует
969	506113,30	278917,38	Метод спутниковых геодезических измерений (определений)	0,10	Закрепление отсутствует
970	506117,49	278917,67	Метод спутниковых геодезических измерений (определений)	0,10	Закрепление отсутствует

ОПИСАНИЕ МЕСТОПОЛОЖЕНИЯ ГРАНИЦ
«Распределительный газопровод среднего и низкого давления с. п. Сагопши, Малгобекский район, Республика Ингушетия» (код стройки 06/849-2)
(наименование объекта, местоположение границ которого описано)

Сведения о местоположении границ объекта

1	2	3	4	5	6
971	506121,60	278892,32	Метод спутниковых геодезических измерений (определений)	0,10	Закрепление отсутствует
972	506126,13	278862,53	Метод спутниковых геодезических измерений (определений)	0,10	Закрепление отсутствует
973	506127,75	278849,56	Метод спутниковых геодезических измерений (определений)	0,10	Закрепление отсутствует
974	506150,53	278848,28	Метод спутниковых геодезических измерений (определений)	0,10	Закрепление отсутствует
975	506153,61	278847,80	Метод спутниковых геодезических измерений (определений)	0,10	Закрепление отсутствует
976	506190,68	278846,52	Метод спутниковых геодезических измерений (определений)	0,10	Закрепление отсутствует
977	506199,36	278845,72	Метод спутниковых геодезических измерений (определений)	0,10	Закрепление отсутствует
978	506231,18	278844,67	Метод спутниковых геодезических измерений (определений)	0,10	Закрепление отсутствует
979	506245,34	278843,62	Метод спутниковых геодезических измерений (определений)	0,10	Закрепление отсутствует
980	506270,79	278842,54	Метод спутниковых геодезических измерений (определений)	0,10	Закрепление отсутствует
981	506286,29	278841,76	Метод спутниковых геодезических измерений (определений)	0,10	Закрепление отсутствует
982	506287,33	278841,64	Метод спутниковых геодезических измерений (определений)	0,10	Закрепление отсутствует
983	506288,21	278841,78	Метод спутниковых геодезических измерений (определений)	0,10	Закрепление отсутствует
984	506289,77	278841,67	Метод спутниковых геодезических измерений (определений)	0,10	Закрепление отсутствует
985	506291,21	278841,87	Метод спутниковых геодезических измерений (определений)	0,10	Закрепление отсутствует
986	506295,21	278841,45	Метод спутниковых геодезических измерений (определений)	0,10	Закрепление отсутствует
987	506296,85	278841,63	Метод спутниковых геодезических измерений (определений)	0,10	Закрепление отсутствует

ОПИСАНИЕ МЕСТОПОЛОЖЕНИЯ ГРАНИЦ
«Распределительный газопровод среднего и низкого давления с. п. Сагопши, Малгобекский район, Республика Ингушетия» (код стройки 06/849-2)
(наименование объекта, местоположение границ которого описано)

Сведения о местоположении границ объекта

1	2	3	4	5	6
988	506296,32	278846,60	Метод спутниковых геодезических измерений (определений)	0,10	Закрепление отсутствует
989	506295,20	278846,48	Метод спутниковых геодезических измерений (определений)	0,10	Закрепление отсутствует
990	506291,12	278846,90	Метод спутниковых геодезических измерений (определений)	0,10	Закрепление отсутствует
991	506289,60	278846,69	Метод спутниковых геодезических измерений (определений)	0,10	Закрепление отсутствует
992	506287,99	278846,80	Метод спутниковых геодезических измерений (определений)	0,10	Закрепление отсутствует
993	506287,23	278846,69	Метод спутниковых геодезических измерений (определений)	0,10	Закрепление отсутствует
994	506286,71	278846,75	Метод спутниковых геодезических измерений (определений)	0,10	Закрепление отсутствует
995	506271,02	278847,53	Метод спутниковых геодезических измерений (определений)	0,10	Закрепление отсутствует
996	506245,63	278848,61	Метод спутниковых геодезических измерений (определений)	0,10	Закрепление отсутствует
997	506231,44	278849,66	Метод спутниковых геодезических измерений (определений)	0,10	Закрепление отсутствует
998	506199,67	278850,71	Метод спутниковых геодезических измерений (определений)	0,10	Закрепление отсутствует
999	506190,99	278851,51	Метод спутниковых геодезических измерений (определений)	0,10	Закрепление отсутствует
1000	506154,09	278852,79	Метод спутниковых геодезических измерений (определений)	0,10	Закрепление отсутствует
1001	506151,06	278853,26	Метод спутниковых геодезических измерений (определений)	0,10	Закрепление отсутствует
1002	506132,19	278854,32	Метод спутниковых геодезических измерений (определений)	0,10	Закрепление отсутствует
1003	506131,08	278863,22	Метод спутниковых геодезических измерений (определений)	0,10	Закрепление отсутствует
1004	506126,54	278893,09	Метод спутниковых геодезических измерений (определений)	0,10	Закрепление отсутствует

ОПИСАНИЕ МЕСТОПОЛОЖЕНИЯ ГРАНИЦ
«Распределительный газопровод среднего и низкого давления с. п. Сагопши, Малгобекский район, Республика Ингушетия» (код стройки 06/849-2)
(наименование объекта, местоположение границ которого описано)

Сведения о местоположении границ объекта

1	2	3	4	5	6
1005	506121,70	278922,97	Метод спутниковых геодезических измерений (определений)	0,10	Закрепление отсутствует
1006	506113,05	278922,38	Метод спутниковых геодезических измерений (определений)	0,10	Закрепление отсутствует
1007	506062,49	278920,77	Метод спутниковых геодезических измерений (определений)	0,10	Закрепление отсутствует
1008	506062,19	278920,77	Метод спутниковых геодезических измерений (определений)	0,10	Закрепление отсутствует
1009	506061,48	278920,85	Метод спутниковых геодезических измерений (определений)	0,10	Закрепление отсутствует
1010	506055,23	278920,33	Метод спутниковых геодезических измерений (определений)	0,10	Закрепление отсутствует
1011	506023,34	278919,91	Метод спутниковых геодезических измерений (определений)	0,10	Закрепление отсутствует
1012	506005,45	278918,88	Метод спутниковых геодезических измерений (определений)	0,10	Закрепление отсутствует
1013	505973,26	278918,68	Метод спутниковых геодезических измерений (определений)	0,10	Закрепление отсутствует
1014	505955,50	278917,91	Метод спутниковых геодезических измерений (определений)	0,10	Закрепление отсутствует
1015	505951,28	278917,69	Метод спутниковых геодезических измерений (определений)	0,10	Закрепление отсутствует
1016	505947,67	278914,51	Метод спутниковых геодезических измерений (определений)	0,10	Закрепление отсутствует
1017	505943,72	278911,85	Метод спутниковых геодезических измерений (определений)	0,10	Закрепление отсутствует
1018	505939,68	278909,60	Метод спутниковых геодезических измерений (определений)	0,10	Закрепление отсутствует
1019	505923,19	278908,24	Метод спутниковых геодезических измерений (определений)	0,10	Закрепление отсутствует
1020	505905,33	278907,05	Метод спутниковых геодезических измерений (определений)	0,10	Закрепление отсутствует
1021	505872,84	278904,27	Метод спутниковых геодезических измерений (определений)	0,10	Закрепление отсутствует

ОПИСАНИЕ МЕСТОПОЛОЖЕНИЯ ГРАНИЦ
«Распределительный газопровод среднего и низкого давления с. п. Сагопши, Малгобекский район, Республика Ингушетия» (код стройки 06/849-2)
(наименование объекта, местоположение границ которого описано)

Сведения о местоположении границ объекта

1	2	3	4	5	6
1022	505855,71	278901,91	Метод спутниковых геодезических измерений (определений)	0,10	Закрепление отсутствует
1023	505805,89	278897,96	Метод спутниковых геодезических измерений (определений)	0,10	Закрепление отсутствует
1024	505757,12	278893,90	Метод спутниковых геодезических измерений (определений)	0,10	Закрепление отсутствует
1025	505706,43	278888,89	Метод спутниковых геодезических измерений (определений)	0,10	Закрепление отсутствует
1026	505688,36	278887,11	Метод спутниковых геодезических измерений (определений)	0,10	Закрепление отсутствует
1027	505688,14	278891,88	Метод спутниковых геодезических измерений (определений)	0,10	Закрепление отсутствует
1028	505671,06	278890,15	Метод спутниковых геодезических измерений (определений)	0,10	Закрепление отсутствует
1029	505671,30	278892,70	Метод спутниковых геодезических измерений (определений)	0,10	Закрепление отсутствует
1030	505671,43	278898,31	Метод спутниковых геодезических измерений (определений)	0,10	Закрепление отсутствует
1031	505672,18	278913,33	Метод спутниковых геодезических измерений (определений)	0,10	Закрепление отсутствует
1032	505672,65	278930,56	Метод спутниковых геодезических измерений (определений)	0,10	Закрепление отсутствует
1033	505672,91	278949,53	Метод спутниковых геодезических измерений (определений)	0,10	Закрепление отсутствует
1034	505674,62	278961,63	Метод спутниковых геодезических измерений (определений)	0,10	Закрепление отсутствует
1035	505675,12	278967,89	Метод спутниковых геодезических измерений (определений)	0,10	Закрепление отсутствует
1036	505675,64	278970,59	Метод спутниковых геодезических измерений (определений)	0,10	Закрепление отсутствует
1037	505675,82	278972,69	Метод спутниковых геодезических измерений (определений)	0,10	Закрепление отсутствует
1038	505675,90	278973,64	Метод спутниковых геодезических измерений (определений)	0,10	Закрепление отсутствует

ОПИСАНИЕ МЕСТОПОЛОЖЕНИЯ ГРАНИЦ
«Распределительный газопровод среднего и низкого давления с. п. Сагопши, Малгобекский район, Республика Ингушетия» (код стройки 06/849-2)
(наименование объекта, местоположение границ которого описано)

Сведения о местоположении границ объекта

1	2	3	4	5	6
1039	505675,92	278974,21	Метод спутниковых геодезических измерений (определений)	0,10	Закрепление отсутствует
1040	505676,17	278975,47	Метод спутниковых геодезических измерений (определений)	0,10	Закрепление отсутствует
1041	505676,35	278978,87	Метод спутниковых геодезических измерений (определений)	0,10	Закрепление отсутствует
1042	505676,68	278984,60	Метод спутниковых геодезических измерений (определений)	0,10	Закрепление отсутствует
1043	505676,60	278997,72	Метод спутниковых геодезических измерений (определений)	0,10	Закрепление отсутствует
1044	505677,13	279017,47	Метод спутниковых геодезических измерений (определений)	0,10	Закрепление отсутствует
1045	505678,14	279027,05	Метод спутниковых геодезических измерений (определений)	0,10	Закрепление отсутствует
1046	505678,23	279027,23	Метод спутниковых геодезических измерений (определений)	0,10	Закрепление отсутствует
1047	505686,68	279026,87	Метод спутниковых геодезических измерений (определений)	0,10	Закрепление отсутствует
1048	505687,74	279049,04	Метод спутниковых геодезических измерений (определений)	0,10	Закрепление отсутствует
1049	505679,30	279049,44	Метод спутниковых геодезических измерений (определений)	0,10	Закрепление отсутствует
1050	505679,18	279049,84	Метод спутниковых геодезических измерений (определений)	0,10	Закрепление отсутствует
1051	505678,72	279051,18	Метод спутниковых геодезических измерений (определений)	0,10	Закрепление отсутствует
1052	505678,24	279052,09	Метод спутниковых геодезических измерений (определений)	0,10	Закрепление отсутствует
1053	505678,15	279052,87	Метод спутниковых геодезических измерений (определений)	0,10	Закрепление отсутствует
1054	505678,14	279054,37	Метод спутниковых геодезических измерений (определений)	0,10	Закрепление отсутствует
1055	505678,21	279056,69	Метод спутниковых геодезических измерений (определений)	0,10	Закрепление отсутствует

ОПИСАНИЕ МЕСТОПОЛОЖЕНИЯ ГРАНИЦ
«Распределительный газопровод среднего и низкого давления с. п. Сагопши, Малгобекский район, Республика Ингушетия» (код стройки 06/849-2)
(наименование объекта, местоположение границ которого описано)

Сведения о местоположении границ объекта

1	2	3	4	5	6
1056	505678,24	279058,43	Метод спутниковых геодезических измерений (определений)	0,10	Закрепление отсутствует
1057	505678,22	279060,53	Метод спутниковых геодезических измерений (определений)	0,10	Закрепление отсутствует
1058	505678,33	279061,87	Метод спутниковых геодезических измерений (определений)	0,10	Закрепление отсутствует
1059	505678,49	279063,76	Метод спутниковых геодезических измерений (определений)	0,10	Закрепление отсутствует
1060	505678,56	279065,10	Метод спутниковых геодезических измерений (определений)	0,10	Закрепление отсутствует
1061	505678,58	279066,55	Метод спутниковых геодезических измерений (определений)	0,10	Закрепление отсутствует
1062	505678,57	279068,66	Метод спутниковых геодезических измерений (определений)	0,10	Закрепление отсутствует
1063	505678,49	279070,28	Метод спутниковых геодезических измерений (определений)	0,10	Закрепление отсутствует
1064	505678,49	279072,36	Метод спутниковых геодезических измерений (определений)	0,10	Закрепление отсутствует
1065	505678,54	279074,60	Метод спутниковых геодезических измерений (определений)	0,10	Закрепление отсутствует
1066	505678,17	279076,06	Метод спутниковых геодезических измерений (определений)	0,10	Закрепление отсутствует
1067	505678,26	279077,88	Метод спутниковых геодезических измерений (определений)	0,10	Закрепление отсутствует
1068	505678,03	279079,53	Метод спутниковых геодезических измерений (определений)	0,10	Закрепление отсутствует
1069	505678,05	279081,39	Метод спутниковых геодезических измерений (определений)	0,10	Закрепление отсутствует
1070	505677,94	279083,23	Метод спутниковых геодезических измерений (определений)	0,10	Закрепление отсутствует
1071	505678,26	279086,43	Метод спутниковых геодезических измерений (определений)	0,10	Закрепление отсутствует
1072	505678,43	279087,81	Метод спутниковых геодезических измерений (определений)	0,10	Закрепление отсутствует

ОПИСАНИЕ МЕСТОПОЛОЖЕНИЯ ГРАНИЦ
«Распределительный газопровод среднего и низкого давления с. п. Сагопши, Малгобекский район, Республика Ингушетия» (код стройки 06/849-2)
(наименование объекта, местоположение границ которого описано)

Сведения о местоположении границ объекта

1	2	3	4	5	6
1073	505678,91	279089,84	Метод спутниковых геодезических измерений (определений)	0,10	Закрепление отсутствует
1074	505679,54	279091,68	Метод спутниковых геодезических измерений (определений)	0,10	Закрепление отсутствует
1075	505680,24	279093,62	Метод спутниковых геодезических измерений (определений)	0,10	Закрепление отсутствует
1076	505681,62	279097,20	Метод спутниковых геодезических измерений (определений)	0,10	Закрепление отсутствует
1077	505681,13	279106,62	Метод спутниковых геодезических измерений (определений)	0,10	Закрепление отсутствует
1078	505681,20	279111,89	Метод спутниковых геодезических измерений (определений)	0,10	Закрепление отсутствует
1079	505681,58	279130,36	Метод спутниковых геодезических измерений (определений)	0,10	Закрепление отсутствует
1080	505682,62	279154,16	Метод спутниковых геодезических измерений (определений)	0,10	Закрепление отсутствует
1081	505683,68	279169,27	Метод спутниковых геодезических измерений (определений)	0,10	Закрепление отсутствует
1082	505684,38	279179,50	Метод спутниковых геодезических измерений (определений)	0,10	Закрепление отсутствует
1083	505684,34	279182,61	Метод спутниковых геодезических измерений (определений)	0,10	Закрепление отсутствует
1084	505684,30	279191,33	Метод спутниковых геодезических измерений (определений)	0,10	Закрепление отсутствует
1085	505684,05	279202,31	Метод спутниковых геодезических измерений (определений)	0,10	Закрепление отсутствует
1086	505684,42	279227,52	Метод спутниковых геодезических измерений (определений)	0,10	Закрепление отсутствует
1087	505684,31	279244,70	Метод спутниковых геодезических измерений (определений)	0,10	Закрепление отсутствует
1088	505684,67	279272,44	Метод спутниковых геодезических измерений (определений)	0,10	Закрепление отсутствует
1089	505684,68	279273,00	Метод спутниковых геодезических измерений (определений)	0,10	Закрепление отсутствует

ОПИСАНИЕ МЕСТОПОЛОЖЕНИЯ ГРАНИЦ
«Распределительный газопровод среднего и низкого давления с. п. Сагопши, Малгобекский район, Республика Ингушетия» (код стройки 06/849-2)
(наименование объекта, местоположение границ которого описано)

Сведения о местоположении границ объекта

1	2	3	4	5	6
1090	505684,71	279273,49	Метод спутниковых геодезических измерений (определений)	0,10	Закрепление отсутствует
1091	505684,79	279274,49	Метод спутниковых геодезических измерений (определений)	0,10	Закрепление отсутствует
1092	505684,79	279275,09	Метод спутниковых геодезических измерений (определений)	0,10	Закрепление отсутствует
1093	505685,38	279275,01	Метод спутниковых геодезических измерений (определений)	0,10	Закрепление отсутствует
1094	505685,99	279275,07	Метод спутниковых геодезических измерений (определений)	0,10	Закрепление отсутствует
1095	505704,55	279274,42	Метод спутниковых геодезических измерений (определений)	0,10	Закрепление отсутствует
1096	505732,74	279272,66	Метод спутниковых геодезических измерений (определений)	0,10	Закрепление отсутствует
1097	505752,85	279271,96	Метод спутниковых геодезических измерений (определений)	0,10	Закрепление отсутствует
1098	505753,63	279271,94	Метод спутниковых геодезических измерений (определений)	0,10	Закрепление отсутствует
1099	505816,08	279268,16	Метод спутниковых геодезических измерений (определений)	0,10	Закрепление отсутствует
1100	505816,64	279268,17	Метод спутниковых геодезических измерений (определений)	0,10	Закрепление отсутствует
1101	505875,76	279264,86	Метод спутниковых геодезических измерений (определений)	0,10	Закрепление отсутствует
1102	505876,18	279264,89	Метод спутниковых геодезических измерений (определений)	0,10	Закрепление отсутствует
1103	505935,78	279263,19	Метод спутниковых геодезических измерений (определений)	0,10	Закрепление отсутствует
1104	505995,50	279260,21	Метод спутниковых геодезических измерений (определений)	0,10	Закрепление отсутствует
1105	505995,87	279260,24	Метод спутниковых геодезических измерений (определений)	0,10	Закрепление отсутствует
1106	506055,01	279258,25	Метод спутниковых геодезических измерений (определений)	0,10	Закрепление отсутствует

ОПИСАНИЕ МЕСТОПОЛОЖЕНИЯ ГРАНИЦ
«Распределительный газопровод среднего и низкого давления с. п. Сагопши, Малгобекский район, Республика Ингушетия» (код стройки 06/849-2)
(наименование объекта, местоположение границ которого описано)

Сведения о местоположении границ объекта

1	2	3	4	5	6
1107	506059,99	279257,14	Метод спутниковых геодезических измерений (определений)	0,10	Закрепление отсутствует
1108	506135,95	279254,25	Метод спутниковых геодезических измерений (определений)	0,10	Закрепление отсутствует
1109	506136,27	279254,20	Метод спутниковых геодезических измерений (определений)	0,10	Закрепление отсутствует
1110	506199,21	279252,00	Метод спутниковых геодезических измерений (определений)	0,10	Закрепление отсутствует
1111	506199,57	279251,91	Метод спутниковых геодезических измерений (определений)	0,10	Закрепление отсутствует
1112	506264,19	279248,92	Метод спутниковых геодезических измерений (определений)	0,10	Закрепление отсутствует
1113	506264,56	279248,96	Метод спутниковых геодезических измерений (определений)	0,10	Закрепление отсутствует
1114	506328,68	279245,84	Метод спутниковых геодезических измерений (определений)	0,10	Закрепление отсутствует
1115	506329,05	279245,84	Метод спутниковых геодезических измерений (определений)	0,10	Закрепление отсутствует
1116	506403,96	279241,43	Метод спутниковых геодезических измерений (определений)	0,10	Закрепление отсутствует
1117	506404,35	279241,34	Метод спутниковых геодезических измерений (определений)	0,10	Закрепление отсутствует
1118	506467,46	279239,02	Метод спутниковых геодезических измерений (определений)	0,10	Закрепление отсутствует
1119	506467,85	279238,96	Метод спутниковых геодезических измерений (определений)	0,10	Закрепление отсутствует
1120	506531,89	279236,36	Метод спутниковых геодезических измерений (определений)	0,10	Закрепление отсутствует
1121	506532,26	279236,44	Метод спутниковых геодезических измерений (определений)	0,10	Закрепление отсутствует
1122	506592,15	279232,98	Метод спутниковых геодезических измерений (определений)	0,10	Закрепление отсутствует
1123	506592,50	279232,99	Метод спутниковых геодезических измерений (определений)	0,10	Закрепление отсутствует

ОПИСАНИЕ МЕСТОПОЛОЖЕНИЯ ГРАНИЦ
«Распределительный газопровод среднего и низкого давления с. п. Сагопши, Малгобекский район, Республика Ингушетия» (код стройки 06/849-2)
(наименование объекта, местоположение границ которого описано)

Сведения о местоположении границ объекта

1	2	3	4	5	6
1124	506617,23	279229,77	Метод спутниковых геодезических измерений (определений)	0,10	Закрепление отсутствует
1125	506615,28	279214,05	Метод спутниковых геодезических измерений (определений)	0,10	Закрепление отсутствует
1126	506638,15	279212,04	Метод спутниковых геодезических измерений (определений)	0,10	Закрепление отсутствует
1127	506638,56	279219,48	Метод спутниковых геодезических измерений (определений)	0,10	Закрепление отсутствует
1128	506655,39	279219,15	Метод спутниковых геодезических измерений (определений)	0,10	Закрепление отсутствует
1129	506666,89	279218,71	Метод спутниковых геодезических измерений (определений)	0,10	Закрепление отсутствует
1130	506691,70	279217,95	Метод спутниковых геодезических измерений (определений)	0,10	Закрепление отсутствует
1131	506692,37	279217,92	Метод спутниковых геодезических измерений (определений)	0,10	Закрепление отсутствует
1132	506693,34	279217,81	Метод спутниковых геодезических измерений (определений)	0,10	Закрепление отсутствует
1133	506694,01	279217,81	Метод спутниковых геодезических измерений (определений)	0,10	Закрепление отсутствует
1134	506694,59	279217,67	Метод спутниковых геодезических измерений (определений)	0,10	Закрепление отсутствует
1135	506695,58	279217,69	Метод спутниковых геодезических измерений (определений)	0,10	Закрепление отсутствует
1136	506695,49	279222,69	Метод спутниковых геодезических измерений (определений)	0,10	Закрепление отсутствует
1137	506695,11	279222,68	Метод спутниковых геодезических измерений (определений)	0,10	Закрепление отсутствует
1138	506694,62	279222,80	Метод спутниковых геодезических измерений (определений)	0,10	Закрепление отсутствует
1139	506693,63	279222,81	Метод спутниковых геодезических измерений (определений)	0,10	Закрепление отсутствует
1140	506692,75	279222,90	Метод спутниковых геодезических измерений (определений)	0,10	Закрепление отсутствует

ОПИСАНИЕ МЕСТОПОЛОЖЕНИЯ ГРАНИЦ
«Распределительный газопровод среднего и низкого давления с. п. Сагопши, Малгобекский район, Республика Ингушетия» (код стройки 06/849-2)
(наименование объекта, местоположение границ которого описано)

Сведения о местоположении границ объекта

1	2	3	4	5	6
1141	506691,89	279222,94	Метод спутниковых геодезических измерений (определений)	0,10	Закрепление отсутствует
1142	506667,06	279223,70	Метод спутниковых геодезических измерений (определений)	0,10	Закрепление отсутствует
1143	506655,54	279224,15	Метод спутниковых геодезических измерений (определений)	0,10	Закрепление отсутствует
1144	506638,82	279224,48	Метод спутниковых геодезических измерений (определений)	0,10	Закрепление отсутствует
1145	506639,13	279230,09	Метод спутниковых геодезических измерений (определений)	0,10	Закрепление отсутствует
1146	506641,03	279229,89	Метод спутниковых геодезических измерений (определений)	0,10	Закрепление отсутствует
1147	506644,90	279229,42	Метод спутниковых геодезических измерений (определений)	0,10	Закрепление отсутствует
1148	506651,09	279228,62	Метод спутниковых геодезических измерений (определений)	0,10	Закрепление отсутствует
1149	506656,43	279227,79	Метод спутниковых геодезических измерений (определений)	0,10	Закрепление отсутствует
1150	506667,18	279227,14	Метод спутниковых геодезических измерений (определений)	0,10	Закрепление отсутствует
1151	506669,69	279227,20	Метод спутниковых геодезических измерений (определений)	0,10	Закрепление отсутствует
1152	506675,17	279227,66	Метод спутниковых геодезических измерений (определений)	0,10	Закрепление отсутствует
1153	506675,47	279230,46	Метод спутниковых геодезических измерений (определений)	0,10	Закрепление отсутствует
1154	506675,33	279233,77	Метод спутниковых геодезических измерений (определений)	0,10	Закрепление отсутствует
1155	506676,17	279253,79	Метод спутниковых геодезических измерений (определений)	0,10	Закрепление отсутствует
1156	506676,22	279267,10	Метод спутниковых геодезических измерений (определений)	0,10	Закрепление отсутствует
1157	506676,83	279267,99	Метод спутниковых геодезических измерений (определений)	0,10	Закрепление отсутствует

ОПИСАНИЕ МЕСТОПОЛОЖЕНИЯ ГРАНИЦ
«Распределительный газопровод среднего и низкого давления с. п. Сагопши, Малгобекский район, Республика Ингушетия» (код стройки 06/849-2)
(наименование объекта, местоположение границ которого описано)

Сведения о местоположении границ объекта

1	2	3	4	5	6
1158	506677,54	279268,74	Метод спутниковых геодезических измерений (определений)	0,10	Закрепление отсутствует
1159	506680,14	279270,22	Метод спутниковых геодезических измерений (определений)	0,10	Закрепление отсутствует
1160	506695,82	279272,38	Метод спутниковых геодезических измерений (определений)	0,10	Закрепление отсутствует
1161	506729,21	279272,07	Метод спутниковых геодезических измерений (определений)	0,10	Закрепление отсутствует
1162	506732,14	279272,55	Метод спутниковых геодезических измерений (определений)	0,10	Закрепление отсутствует
1163	506793,79	279272,00	Метод спутниковых геодезических измерений (определений)	0,10	Закрепление отсутствует
1164	506797,19	279272,51	Метод спутниковых геодезических измерений (определений)	0,10	Закрепление отсутствует
1165	506856,95	279271,35	Метод спутниковых геодезических измерений (определений)	0,10	Закрепление отсутствует
1166	506857,43	279271,32	Метод спутниковых геодезических измерений (определений)	0,10	Закрепление отсутствует
1167	506919,62	279271,46	Метод спутниковых геодезических измерений (определений)	0,10	Закрепление отсутствует
1168	506921,26	279272,14	Метод спутниковых геодезических измерений (определений)	0,10	Закрепление отсутствует
1169	506982,32	279272,59	Метод спутниковых геодезических измерений (определений)	0,10	Закрепление отсутствует
1170	506982,87	279272,60	Метод спутниковых геодезических измерений (определений)	0,10	Закрепление отсутствует
1171	507042,65	279272,49	Метод спутниковых геодезических измерений (определений)	0,10	Закрепление отсутствует
1172	507045,56	279272,94	Метод спутниковых геодезических измерений (определений)	0,10	Закрепление отсутствует
1173	507106,23	279271,96	Метод спутниковых геодезических измерений (определений)	0,10	Закрепление отсутствует
1174	507106,59	279272,00	Метод спутниковых геодезических измерений (определений)	0,10	Закрепление отсутствует

ОПИСАНИЕ МЕСТОПОЛОЖЕНИЯ ГРАНИЦ
«Распределительный газопровод среднего и низкого давления с. п. Сагопши, Малгобекский район, Республика Ингушетия» (код стройки 06/849-2)
(наименование объекта, местоположение границ которого описано)

Сведения о местоположении границ объекта

1	2	3	4	5	6
1175	507107,18	279271,99	Метод спутниковых геодезических измерений (определений)	0,10	Закрепление отсутствует
1176	507107,67	279271,95	Метод спутниковых геодезических измерений (определений)	0,10	Закрепление отсутствует
1177	507108,85	279271,83	Метод спутниковых геодезических измерений (определений)	0,10	Закрепление отсутствует
1178	507113,69	279271,96	Метод спутниковых геодезических измерений (определений)	0,10	Закрепление отсутствует
1179	507123,48	279272,05	Метод спутниковых геодезических измерений (определений)	0,10	Закрепление отсутствует
1180	507123,72	279285,56	Метод спутниковых геодезических измерений (определений)	0,10	Закрепление отсутствует
1181	507139,05	279285,85	Метод спутниковых геодезических измерений (определений)	0,10	Закрепление отсутствует
1182	507193,15	279286,37	Метод спутниковых геодезических измерений (определений)	0,10	Закрепление отсутствует
1183	507200,10	279285,88	Метод спутниковых геодезических измерений (определений)	0,10	Закрепление отсутствует
1184	507251,33	279286,32	Метод спутниковых геодезических измерений (определений)	0,10	Закрепление отсутствует
1185	507262,25	279286,96	Метод спутниковых геодезических измерений (определений)	0,10	Закрепление отсутствует
1186	507311,44	279287,93	Метод спутниковых геодезических измерений (определений)	0,10	Закрепление отсутствует
1187	507322,94	279288,64	Метод спутниковых геодезических измерений (определений)	0,10	Закрепление отсутствует
1188	507371,04	279289,16	Метод спутниковых геодезических измерений (определений)	0,10	Закрепление отсутствует
1189	507382,93	279290,34	Метод спутниковых геодезических измерений (определений)	0,10	Закрепление отсутствует
1190	507430,84	279291,50	Метод спутниковых геодезических измерений (определений)	0,10	Закрепление отсутствует
1191	507437,96	279291,69	Метод спутниковых геодезических измерений (определений)	0,10	Закрепление отсутствует

ОПИСАНИЕ МЕСТОПОЛОЖЕНИЯ ГРАНИЦ
«Распределительный газопровод среднего и низкого давления с. п. Сагопши, Малгобекский район, Республика Ингушетия» (код стройки 06/849-2)
(наименование объекта, местоположение границ которого описано)

Сведения о местоположении границ объекта

1	2	3	4	5	6
1192	507438,52	279291,70	Метод спутниковых геодезических измерений (определений)	0,10	Закрепление отсутствует
1193	507439,38	279291,58	Метод спутниковых геодезических измерений (определений)	0,10	Закрепление отсутствует
1194	507443,08	279291,70	Метод спутниковых геодезических измерений (определений)	0,10	Закрепление отсутствует
1195	507444,58	279291,71	Метод спутниковых геодезических измерений (определений)	0,10	Закрепление отсутствует
1196	507446,00	279291,77	Метод спутниковых геодезических измерений (определений)	0,10	Закрепление отсутствует
1197	507445,80	279296,77	Метод спутниковых геодезических измерений (определений)	0,10	Закрепление отсутствует
1198	507444,46	279296,71	Метод спутниковых геодезических измерений (определений)	0,10	Закрепление отсутствует
1199	507442,97	279296,70	Метод спутниковых геодезических измерений (определений)	0,10	Закрепление отсутствует
1200	507439,64	279296,59	Метод спутниковых геодезических измерений (определений)	0,10	Закрепление отсутствует
1201	507438,84	279296,70	Метод спутниковых геодезических измерений (определений)	0,10	Закрепление отсутствует
1202	507437,87	279296,69	Метод спутниковых геодезических измерений (определений)	0,10	Закрепление отсутствует
1203	507430,71	279296,50	Метод спутниковых геодезических измерений (определений)	0,10	Закрепление отсутствует
1204	507382,62	279295,33	Метод спутниковых геодезических измерений (определений)	0,10	Закрепление отсутствует
1205	507370,76	279294,16	Метод спутниковых геодезических измерений (определений)	0,10	Закрепление отсутствует
1206	507322,76	279293,64	Метод спутниковых геодезических измерений (определений)	0,10	Закрепление отсутствует
1207	507311,24	279292,93	Метод спутниковых геодезических измерений (определений)	0,10	Закрепление отсутствует
1208	507262,05	279291,96	Метод спутниковых геодезических измерений (определений)	0,10	Закрепление отсутствует

ОПИСАНИЕ МЕСТОПОЛОЖЕНИЯ ГРАНИЦ
«Распределительный газопровод среднего и низкого давления с. п. Сагопши, Малгобекский район, Республика Ингушетия» (код стройки 06/849-2)
(наименование объекта, местоположение границ которого описано)

Сведения о местоположении границ объекта

1	2	3	4	5	6
1209	507251,16	279291,32	Метод спутниковых геодезических измерений (определений)	0,10	Закрепление отсутствует
1210	507200,26	279290,88	Метод спутниковых геодезических измерений (определений)	0,10	Закрепление отсутствует
1211	507193,30	279291,37	Метод спутниковых геодезических измерений (определений)	0,10	Закрепление отсутствует
1212	507138,97	279290,85	Метод спутниковых геодезических измерений (определений)	0,10	Закрепление отсутствует
1213	507123,11	279290,53	Метод спутниковых геодезических измерений (определений)	0,10	Закрепление отсутствует
1214	507118,80	279289,81	Метод спутниковых геодезических измерений (определений)	0,10	Закрепление отсутствует
1215	507118,57	279277,00	Метод спутниковых геодезических измерений (определений)	0,10	Закрепление отсутствует
1216	507113,60	279276,96	Метод спутниковых геодезических измерений (определений)	0,10	Закрепление отсутствует
1217	507108,71	279276,83	Метод спутниковых геодезических измерений (определений)	0,10	Закрепление отсутствует
1218	507108,19	279276,93	Метод спутниковых геодезических измерений (определений)	0,10	Закрепление отсутствует
1219	507107,40	279276,99	Метод спутниковых геодезических измерений (определений)	0,10	Закрепление отсутствует
1220	507106,37	279277,00	Метод спутниковых геодезических измерений (определений)	0,10	Закрепление отсутствует
1221	507106,05	279276,97	Метод спутниковых геодезических измерений (определений)	0,10	Закрепление отсутствует
1222	507045,21	279277,95	Метод спутниковых геодезических измерений (определений)	0,10	Закрепление отсутствует
1223	507042,27	279277,49	Метод спутниковых геодезических измерений (определений)	0,10	Закрепление отсутствует
1224	506982,83	279277,60	Метод спутниковых геодезических измерений (определений)	0,10	Закрепление отсутствует
1225	506982,25	279277,59	Метод спутниковых геодезических измерений (определений)	0,10	Закрепление отсутствует

ОПИСАНИЕ МЕСТОПОЛОЖЕНИЯ ГРАНИЦ
«Распределительный газопровод среднего и низкого давления с. п. Сагопши, Малгобекский район, Республика Ингушетия» (код стройки 06/849-2)
(наименование объекта, местоположение границ которого описано)

Сведения о местоположении границ объекта

1	2	3	4	5	6
1226	506920,25	279277,13	Метод спутниковых геодезических измерений (определений)	0,10	Закрепление отсутствует
1227	506918,62	279276,46	Метод спутниковых геодезических измерений (определений)	0,10	Закрепление отсутствует
1228	506857,57	279276,32	Метод спутниковых геодезических измерений (определений)	0,10	Закрепление отсутствует
1229	506857,14	279276,35	Метод спутниковых геодезических измерений (определений)	0,10	Закрепление отсутствует
1230	506796,86	279277,52	Метод спутниковых геодезических измерений (определений)	0,10	Закрепление отсутствует
1231	506793,44	279277,00	Метод спутниковых геодезических измерений (определений)	0,10	Закрепление отсутствует
1232	506731,76	279277,55	Метод спутниковых геодезических измерений (определений)	0,10	Закрепление отсутствует
1233	506728,83	279277,07	Метод спутниковых геодезических измерений (определений)	0,10	Закрепление отсутствует
1234	506695,50	279277,38	Метод спутниковых геодезических измерений (определений)	0,10	Закрепление отсутствует
1235	506678,50	279275,05	Метод спутниковых геодезических измерений (определений)	0,10	Закрепление отсутствует
1236	506674,41	279272,71	Метод спутниковых геодезических измерений (определений)	0,10	Закрепление отсутствует
1237	506672,93	279271,13	Метод спутниковых геодезических измерений (определений)	0,10	Закрепление отсутствует
1238	506671,22	279268,66	Метод спутниковых геодезических измерений (определений)	0,10	Закрепление отсутствует
1239	506671,17	279253,90	Метод спутниковых геодезических измерений (определений)	0,10	Закрепление отсутствует
1240	506670,32	279233,77	Метод спутниковых геодезических измерений (определений)	0,10	Закрепление отсутствует
1241	506670,35	279232,25	Метод спутниковых геодезических измерений (определений)	0,10	Закрепление отсутствует
1242	506669,42	279232,19	Метод спутниковых геодезических измерений (определений)	0,10	Закрепление отсутствует

ОПИСАНИЕ МЕСТОПОЛОЖЕНИЯ ГРАНИЦ
«Распределительный газопровод среднего и низкого давления с. п. Сагопши, Малгобекский район, Республика Ингушетия» (код стройки 06/849-2)
(наименование объекта, местоположение границ которого описано)

Сведения о местоположении границ объекта

1	2	3	4	5	6
1243	506667,27	279232,15	Метод спутниковых геодезических измерений (определений)	0,10	Закрепление отсутствует
1244	506656,97	279232,77	Метод спутниковых геодезических измерений (определений)	0,10	Закрепление отсутствует
1245	506651,79	279233,57	Метод спутниковых геодезических измерений (определений)	0,10	Закрепление отсутствует
1246	506645,52	279234,38	Метод спутниковых геодезических измерений (определений)	0,10	Закрепление отсутствует
1247	506641,60	279234,85	Метод спутниковых геодезических измерений (определений)	0,10	Закрепление отсутствует
1248	506638,14	279235,22	Метод спутниковых геодезических измерений (определений)	0,10	Закрепление отсутствует
1249	506634,32	279235,58	Метод спутниковых геодезических измерений (определений)	0,10	Закрепление отсутствует
1250	506630,82	279235,66	Метод спутниковых геодезических измерений (определений)	0,10	Закрепление отсутствует
1251	506630,00	279235,67	Метод спутниковых геодезических измерений (определений)	0,10	Закрепление отсутствует
1252	506628,68	279235,78	Метод спутниковых геодезических измерений (определений)	0,10	Закрепление отсутствует
1253	506627,80	279235,82	Метод спутниковых геодезических измерений (определений)	0,10	Закрепление отсутствует
1254	506626,80	279235,88	Метод спутниковых геодезических измерений (определений)	0,10	Закрепление отсутствует
1255	506625,94	279235,79	Метод спутниковых геодезических измерений (определений)	0,10	Закрепление отсутствует
1256	506626,07	279234,61	Метод спутниковых геодезических измерений (определений)	0,10	Закрепление отсутствует
1257	506592,69	279238,00	Метод спутниковых геодезических измерений (определений)	0,10	Закрепление отсутствует
1258	506592,23	279237,99	Метод спутниковых геодезических измерений (определений)	0,10	Закрепление отсутствует
1259	506531,91	279241,47	Метод спутниковых геодезических измерений (определений)	0,10	Закрепление отсутствует

ОПИСАНИЕ МЕСТОПОЛОЖЕНИЯ ГРАНИЦ
«Распределительный газопровод среднего и низкого давления с. п. Сагопши, Малгобекский район, Республика Ингушетия» (код стройки 06/849-2)
(наименование объекта, местоположение границ которого описано)

Сведения о местоположении границ объекта

1	2	3	4	5	6
1260	506531,50	279241,38	Метод спутниковых геодезических измерений (определений)	0,10	Закрепление отсутствует
1261	506468,32	279243,95	Метод спутниковых геодезических измерений (определений)	0,10	Закрепление отсутствует
1262	506467,92	279244,01	Метод спутниковых геодезических измерений (определений)	0,10	Закрепление отсутствует
1263	506405,05	279246,32	Метод спутниковых геодезических измерений (определений)	0,10	Закрепление отсутствует
1264	506404,71	279246,40	Метод спутниковых геодезических измерений (определений)	0,10	Закрепление отсутствует
1265	506329,15	279250,85	Метод спутниковых геодезических измерений (определений)	0,10	Закрепление отсутствует
1266	506328,76	279250,84	Метод спутниковых геодезических измерений (определений)	0,10	Закрепление отсутствует
1267	506264,39	279253,98	Метод спутниковых геодезических измерений (определений)	0,10	Закрепление отсутствует
1268	506264,01	279253,93	Метод спутниковых геодезических измерений (определений)	0,10	Закрепление отсутствует
1269	506200,31	279256,88	Метод спутниковых геодезических измерений (определений)	0,10	Закрепление отсутствует
1270	506199,92	279256,98	Метод спутниковых геодезических измерений (определений)	0,10	Закрепление отсутствует
1271	506136,75	279259,19	Метод спутниковых геодезических измерений (определений)	0,10	Закрепление отсутствует
1272	506136,44	279259,24	Метод спутниковых геодезических измерений (определений)	0,10	Закрепление отсутствует
1273	506060,63	279262,12	Метод спутниковых геодезических измерений (определений)	0,10	Закрепление отсутствует
1274	506055,64	279263,23	Метод спутниковых геодезических измерений (определений)	0,10	Закрепление отсутствует
1275	505995,79	279265,24	Метод спутниковых геодезических измерений (определений)	0,10	Закрепление отсутствует
1276	505995,46	279265,22	Метод спутниковых геодезических измерений (определений)	0,10	Закрепление отсутствует

ОПИСАНИЕ МЕСТОПОЛОЖЕНИЯ ГРАНИЦ
«Распределительный газопровод среднего и низкого давления с. п. Сагопши, Малгобекский район, Республика Ингушетия» (код стройки 06/849-2)
(наименование объекта, местоположение границ которого описано)

Сведения о местоположении границ объекта

1	2	3	4	5	6
1277	505935,98	279268,18	Метод спутниковых геодезических измерений (определений)	0,10	Закрепление отсутствует
1278	505876,05	279269,90	Метод спутниковых геодезических измерений (определений)	0,10	Закрепление отсутствует
1279	505875,70	279269,87	Метод спутниковых геодезических измерений (определений)	0,10	Закрепление отсутствует
1280	505816,75	279273,17	Метод спутниковых геодезических измерений (определений)	0,10	Закрепление отсутствует
1281	505816,20	279273,16	Метод спутниковых геодезических измерений (определений)	0,10	Закрепление отсутствует
1282	505753,85	279276,94	Метод спутниковых геодезических измерений (определений)	0,10	Закрепление отсутствует
1283	505753,01	279276,96	Метод спутниковых геодезических измерений (определений)	0,10	Закрепление отсутствует
1284	505732,99	279277,66	Метод спутниковых геодезических измерений (определений)	0,10	Закрепление отсутствует
1285	505704,79	279279,42	Метод спутниковых геодезических измерений (определений)	0,10	Закрепление отсутствует
1286	505685,84	279280,07	Метод спутниковых геодезических измерений (определений)	0,10	Закрепление отсутствует
1287	505685,35	279280,03	Метод спутниковых геодезических измерений (определений)	0,10	Закрепление отсутствует
1288	505679,99	279280,53	Метод спутниковых геодезических измерений (определений)	0,10	Закрепление отсутствует
1289	505680,01	279283,19	Метод спутниковых геодезических измерений (определений)	0,10	Закрепление отсутствует
1290	505658,81	279284,60	Метод спутниковых геодезических измерений (определений)	0,10	Закрепление отсутствует
1291	505658,82	279281,49	Метод спутниковых геодезических измерений (определений)	0,10	Закрепление отсутствует
1292	505651,72	279281,84	Метод спутниковых геодезических измерений (определений)	0,10	Закрепление отсутствует
1293	505636,32	279282,62	Метод спутниковых геодезических измерений (определений)	0,10	Закрепление отсутствует

ОПИСАНИЕ МЕСТОПОЛОЖЕНИЯ ГРАНИЦ
«Распределительный газопровод среднего и низкого давления с. п. Сагопши, Малгобекский район, Республика Ингушетия» (код стройки 06/849-2)
(наименование объекта, местоположение границ которого описано)

Сведения о местоположении границ объекта

1	2	3	4	5	6
1294	505635,94	279282,60	Метод спутниковых геодезических измерений (определений)	0,10	Закрепление отсутствует
1295	505577,73	279284,85	Метод спутниковых геодезических измерений (определений)	0,10	Закрепление отсутствует
1296	505577,40	279284,78	Метод спутниковых геодезических измерений (определений)	0,10	Закрепление отсутствует
1297	505515,99	279287,76	Метод спутниковых геодезических измерений (определений)	0,10	Закрепление отсутствует
1298	505515,64	279287,74	Метод спутниковых геодезических измерений (определений)	0,10	Закрепление отсутствует
1299	505469,46	279290,15	Метод спутниковых геодезических измерений (определений)	0,10	Закрепление отсутствует
1300	505469,12	279290,21	Метод спутниковых геодезических измерений (определений)	0,10	Закрепление отсутствует
1301	505408,03	279293,00	Метод спутниковых геодезических измерений (определений)	0,10	Закрепление отсутствует
1302	505402,72	279293,63	Метод спутниковых геодезических измерений (определений)	0,10	Закрепление отсутствует
1303	505347,81	279295,34	Метод спутниковых геодезических измерений (определений)	0,10	Закрепление отсутствует
1304	505341,23	279296,21	Метод спутниковых геодезических измерений (определений)	0,10	Закрепление отсутствует
1305	505287,49	279298,15	Метод спутниковых геодезических измерений (определений)	0,10	Закрепление отсутствует
1306	505278,85	279298,56	Метод спутниковых геодезических измерений (определений)	0,10	Закрепление отсутствует
1307	505224,58	279299,60	Метод спутниковых геодезических измерений (определений)	0,10	Закрепление отсутствует
1308	505218,30	279299,99	Метод спутниковых геодезических измерений (определений)	0,10	Закрепление отсутствует
1309	505162,75	279300,33	Метод спутниковых геодезических измерений (определений)	0,10	Закрепление отсутствует
1310	505158,26	279300,88	Метод спутниковых геодезических измерений (определений)	0,10	Закрепление отсутствует

ОПИСАНИЕ МЕСТОПОЛОЖЕНИЯ ГРАНИЦ
«Распределительный газопровод среднего и низкого давления с. п. Сагопши, Малгобекский район, Республика Ингушетия» (код стройки 06/849-2)
(наименование объекта, местоположение границ которого описано)

Сведения о местоположении границ объекта

1	2	3	4	5	6
1311	505138,74	279301,34	Метод спутниковых геодезических измерений (определений)	0,10	Закрепление отсутствует
1312	505137,35	279300,81	Метод спутниковых геодезических измерений (определений)	0,10	Закрепление отсутствует
1313	505139,16	279296,14	Метод спутниковых геодезических измерений (определений)	0,10	Закрепление отсутствует
1314	505139,62	279296,32	Метод спутниковых геодезических измерений (определений)	0,10	Закрепление отсутствует
1315	505157,90	279295,89	Метод спутниковых геодезических измерений (определений)	0,10	Закрепление отсутствует
1316	505162,43	279295,33	Метод спутниковых геодезических измерений (определений)	0,10	Закрепление отсутствует
1317	505218,13	279294,99	Метод спутниковых геодезических измерений (определений)	0,10	Закрепление отсутствует
1318	505224,37	279294,61	Метод спутниковых геодезических измерений (определений)	0,10	Закрепление отсутствует
1319	505278,68	279293,56	Метод спутниковых геодезических измерений (определений)	0,10	Закрепление отсутствует
1320	505287,28	279293,15	Метод спутниковых геодезических измерений (определений)	0,10	Закрепление отсутствует
1321	505340,81	279291,22	Метод спутниковых геодезических измерений (определений)	0,10	Закрепление отсутствует
1322	505347,41	279290,35	Метод спутниковых геодезических измерений (определений)	0,10	Закрепление отсутствует
1323	505402,35	279288,64	Метод спутниковых геодезических измерений (определений)	0,10	Закрепление отсутствует
1324	505407,62	279288,02	Метод спутниковых геодезических измерений (определений)	0,10	Закрепление отсутствует
1325	505468,56	279285,23	Метод спутниковых геодезических измерений (определений)	0,10	Закрепление отсутствует
1326	505468,89	279285,18	Метод спутниковых геодезических измерений (определений)	0,10	Закрепление отсутствует
1327	505515,70	279282,73	Метод спутниковых геодезических измерений (определений)	0,10	Закрепление отсутствует

ОПИСАНИЕ МЕСТОПОЛОЖЕНИЯ ГРАНИЦ
«Распределительный газопровод среднего и низкого давления с. п. Сагопши, Малгобекский район, Республика Ингушетия» (код стройки 06/849-2)
(наименование объекта, местоположение границ которого описано)

Сведения о местоположении границ объекта

1	2	3	4	5	6
1328	505516,06	279282,75	Метод спутниковых геодезических измерений (определений)	0,10	Закрепление отсутствует
1329	505577,83	279279,75	Метод спутниковых геодезических измерений (определений)	0,10	Закрепление отсутствует
1330	505578,18	279279,83	Метод спутниковых геодезических измерений (определений)	0,10	Закрепление отсутствует
1331	505635,94	279277,60	Метод спутниковых геодезических измерений (определений)	0,10	Закрепление отсутствует
1332	505636,29	279277,61	Метод спутниковых геодезических измерений (определений)	0,10	Закрепление отсутствует
1333	505651,47	279276,85	Метод спутниковых геодезических измерений (определений)	0,10	Закрепление отсутствует
1334	505658,83	279276,48	Метод спутниковых геодезических измерений (определений)	0,10	Закрепление отсутствует
1335	505658,88	279261,52	Метод спутниковых геодезических измерений (определений)	0,10	Закрепление отсутствует
1336	505679,53	279261,87	Метод спутниковых геодезических измерений (определений)	0,10	Закрепление отсутствует
1337	505679,31	279244,72	Метод спутниковых геодезических измерений (определений)	0,10	Закрепление отсутствует
1338	505679,42	279227,54	Метод спутниковых геодезических измерений (определений)	0,10	Закрепление отсутствует
1339	505679,05	279202,28	Метод спутниковых геодезических измерений (определений)	0,10	Закрепление отсутствует
1340	505679,30	279191,27	Метод спутниковых геодезических измерений (определений)	0,10	Закрепление отсутствует
1341	505679,34	279182,57	Метод спутниковых геодезических измерений (определений)	0,10	Закрепление отсутствует
1342	505679,38	279179,64	Метод спутниковых геодезических измерений (определений)	0,10	Закрепление отсутствует
1343	505678,70	279169,61	Метод спутниковых геодезических измерений (определений)	0,10	Закрепление отсутствует
1344	505677,63	279154,45	Метод спутниковых геодезических измерений (определений)	0,10	Закрепление отсутствует

ОПИСАНИЕ МЕСТОПОЛОЖЕНИЯ ГРАНИЦ
«Распределительный газопровод среднего и низкого давления с. п. Сагопши, Малгобекский район, Республика Ингушетия» (код стройки 06/849-2)
(наименование объекта, местоположение границ которого описано)

Сведения о местоположении границ объекта

1	2	3	4	5	6
1345	505676,58	279130,52	Метод спутниковых геодезических измерений (определений)	0,10	Закрепление отсутствует
1346	505676,20	279111,97	Метод спутниковых геодезических измерений (определений)	0,10	Закрепление отсутствует
1347	505676,13	279106,53	Метод спутниковых геодезических измерений (определений)	0,10	Закрепление отсутствует
1348	505676,57	279098,00	Метод спутниковых геодезических измерений (определений)	0,10	Закрепление отсутствует
1349	505675,56	279095,37	Метод спутниковых геодезических измерений (определений)	0,10	Закрепление отсутствует
1350	505674,82	279093,35	Метод спутниковых геодезических измерений (определений)	0,10	Закрепление отсутствует
1351	505674,10	279091,22	Метод спутниковых геодезических измерений (определений)	0,10	Закрепление отсутствует
1352	505673,51	279088,70	Метод спутниковых геодезических измерений (определений)	0,10	Закрепление отсутствует
1353	505673,29	279087,00	Метод спутниковых геодезических измерений (определений)	0,10	Закрепление отсутствует
1354	505672,92	279083,33	Метод спутниковых геодезических измерений (определений)	0,10	Закрепление отсутствует
1355	505673,05	279081,26	Метод спутниковых геодезических измерений (определений)	0,10	Закрепление отсутствует
1356	505673,03	279079,22	Метод спутниковых геодезических измерений (определений)	0,10	Закрепление отсутствует
1357	505673,24	279077,66	Метод спутниковых геодезических измерений (определений)	0,10	Закрепление отсутствует
1358	505673,14	279075,56	Метод спутниковых геодезических измерений (определений)	0,10	Закрепление отсутствует
1359	505673,53	279074,03	Метод спутниковых геодезических измерений (определений)	0,10	Закрепление отсутствует
1360	505673,50	279072,74	Метод спутниковых геодезических измерений (определений)	0,10	Закрепление отсутствует
1361	505673,24	279072,73	Метод спутниковых геодезических измерений (определений)	0,10	Закрепление отсутствует

ОПИСАНИЕ МЕСТОПОЛОЖЕНИЯ ГРАНИЦ
«Распределительный газопровод среднего и низкого давления с. п. Сагопши, Малгобекский район, Республика Ингушетия» (код стройки 06/849-2)
(наименование объекта, местоположение границ которого описано)

Сведения о местоположении границ объекта

1	2	3	4	5	6
1362	505672,41	279072,75	Метод спутниковых геодезических измерений (определений)	0,10	Закрепление отсутствует
1363	505671,77	279072,81	Метод спутниковых геодезических измерений (определений)	0,10	Закрепление отсутствует
1364	505668,02	279073,18	Метод спутниковых геодезических измерений (определений)	0,10	Закрепление отсутствует
1365	505664,35	279073,56	Метод спутниковых геодезических измерений (определений)	0,10	Закрепление отсутствует
1366	505657,98	279073,99	Метод спутниковых геодезических измерений (определений)	0,10	Закрепление отсутствует
1367	505653,23	279074,16	Метод спутниковых геодезических измерений (определений)	0,10	Закрепление отсутствует
1368	505647,75	279074,53	Метод спутниковых геодезических измерений (определений)	0,10	Закрепление отсутствует
1369	505643,64	279074,31	Метод спутниковых геодезических измерений (определений)	0,10	Закрепление отсутствует
1370	505635,64	279074,60	Метод спутниковых геодезических измерений (определений)	0,10	Закрепление отсутствует
1371	505593,95	279074,90	Метод спутниковых геодезических измерений (определений)	0,10	Закрепление отсутствует
1372	505560,12	279074,87	Метод спутниковых геодезических измерений (определений)	0,10	Закрепление отсутствует
1373	505543,81	279075,10	Метод спутниковых геодезических измерений (определений)	0,10	Закрепление отсутствует
1374	505507,57	279075,92	Метод спутниковых геодезических измерений (определений)	0,10	Закрепление отсутствует
1375	505484,99	279075,63	Метод спутниковых геодезических измерений (определений)	0,10	Закрепление отсутствует
1376	505440,96	279075,31	Метод спутниковых геодезических измерений (определений)	0,10	Закрепление отсутствует
1377	505440,48	279075,26	Метод спутниковых геодезических измерений (определений)	0,10	Закрепление отсутствует
1378	505391,80	279075,27	Метод спутниковых геодезических измерений (определений)	0,10	Закрепление отсутствует

ОПИСАНИЕ МЕСТОПОЛОЖЕНИЯ ГРАНИЦ
«Распределительный газопровод среднего и низкого давления с. п. Сагопши, Малгобекский район, Республика Ингушетия» (код стройки 06/849-2)
(наименование объекта, местоположение границ которого описано)

Сведения о местоположении границ объекта

1	2	3	4	5	6
1379	505380,18	279075,28	Метод спутниковых геодезических измерений (определений)	0,10	Закрепление отсутствует
1380	505341,86	279075,13	Метод спутниковых геодезических измерений (определений)	0,10	Закрепление отсутствует
1381	505323,31	279075,57	Метод спутниковых геодезических измерений (определений)	0,10	Закрепление отсутствует
1382	505291,11	279075,21	Метод спутниковых геодезических измерений (определений)	0,10	Закрепление отсутствует
1383	505268,55	279075,38	Метод спутниковых геодезических измерений (определений)	0,10	Закрепление отсутствует
1384	505241,61	279074,91	Метод спутниковых геодезических измерений (определений)	0,10	Закрепление отсутствует
1385	505205,09	279075,34	Метод спутниковых геодезических измерений (определений)	0,10	Закрепление отсутствует
1386	505191,64	279075,39	Метод спутниковых геодезических измерений (определений)	0,10	Закрепление отсутствует
1387	505141,09	279075,10	Метод спутниковых геодезических измерений (определений)	0,10	Закрепление отсутствует
1388	505134,95	279075,02	Метод спутниковых геодезических измерений (определений)	0,10	Закрепление отсутствует
1389	505127,58	279074,84	Метод спутниковых геодезических измерений (определений)	0,10	Закрепление отсутствует
1390	505126,95	279074,86	Метод спутниковых геодезических измерений (определений)	0,10	Закрепление отсутствует
1391	505126,83	279069,86	Метод спутниковых геодезических измерений (определений)	0,10	Закрепление отсутствует
1392	505127,58	279069,84	Метод спутниковых геодезических измерений (определений)	0,10	Закрепление отсутствует
1393	505135,05	279070,02	Метод спутниковых геодезических измерений (определений)	0,10	Закрепление отсутствует
1394	505141,13	279070,10	Метод спутниковых геодезических измерений (определений)	0,10	Закрепление отсутствует
1395	505191,64	279070,39	Метод спутниковых геодезических измерений (определений)	0,10	Закрепление отсутствует

ОПИСАНИЕ МЕСТОПОЛОЖЕНИЯ ГРАНИЦ
«Распределительный газопровод среднего и низкого давления с. п. Сагопши, Малгобекский район, Республика Ингушетия» (код стройки 06/849-2)
(наименование объекта, местоположение границ которого описано)

Сведения о местоположении границ объекта

1	2	3	4	5	6
1396	505205,05	279070,34	Метод спутниковых геодезических измерений (определений)	0,10	Закрепление отсутствует
1397	505241,63	279069,91	Метод спутниковых геодезических измерений (определений)	0,10	Закрепление отсутствует
1398	505268,57	279070,38	Метод спутниковых геодезических измерений (определений)	0,10	Закрепление отсутствует
1399	505291,12	279070,21	Метод спутниковых геодезических измерений (определений)	0,10	Закрепление отсутствует
1400	505323,28	279070,57	Метод спутниковых геодезических измерений (определений)	0,10	Закрепление отсутствует
1401	505341,81	279070,13	Метод спутниковых геодезических измерений (определений)	0,10	Закрепление отсутствует
1402	505380,19	279070,28	Метод спутниковых геодезических измерений (определений)	0,10	Закрепление отсутствует
1403	505391,79	279070,27	Метод спутниковых геодезических измерений (определений)	0,10	Закрепление отсутствует
1404	505440,73	279070,26	Метод спутниковых геодезических измерений (определений)	0,10	Закрепление отсутствует
1405	505441,23	279070,31	Метод спутниковых геодезических измерений (определений)	0,10	Закрепление отсутствует
1406	505485,04	279070,63	Метод спутниковых геодезических измерений (определений)	0,10	Закрепление отсутствует
1407	505507,54	279070,91	Метод спутниковых геодезических измерений (определений)	0,10	Закрепление отсутствует
1408	505543,72	279070,10	Метод спутниковых геодезических измерений (определений)	0,10	Закрепление отсутствует
1409	505560,09	279069,87	Метод спутниковых геодезических измерений (определений)	0,10	Закрепление отсутствует
1410	505593,93	279069,90	Метод спутниковых геодезических измерений (определений)	0,10	Закрепление отсутствует
1411	505635,53	279069,60	Метод спутниковых геодезических измерений (определений)	0,10	Закрепление отсутствует
1412	505643,68	279069,31	Метод спутниковых геодезических измерений (определений)	0,10	Закрепление отсутствует

ОПИСАНИЕ МЕСТОПОЛОЖЕНИЯ ГРАНИЦ

«Распределительный газопровод среднего и низкого давления с. п. Сагопши, Малгобекский район, Республика Ингушетия» (код стройки 06/849-2)

(наименование объекта, местоположение границ которого описано)

Сведения о местоположении границ объекта

1	2	3	4	5	6
1413	505647,72	279069,53	Метод спутниковых геодезических измерений (определений)	0,10	Закрепление отсутствует
1414	505652,97	279069,17	Метод спутниковых геодезических измерений (определений)	0,10	Закрепление отсутствует
1415	505657,72	279069,00	Метод спутниковых геодезических измерений (определений)	0,10	Закрепление отсутствует
1416	505663,92	279068,58	Метод спутниковых геодезических измерений (определений)	0,10	Закрепление отсутствует
1417	505667,52	279068,20	Метод спутниковых геодезических измерений (определений)	0,10	Закрепление отсутствует
1418	505671,27	279067,84	Метод спутниковых геодезических измерений (определений)	0,10	Закрепление отсутствует
1419	505672,06	279067,75	Метод спутниковых геодезических измерений (определений)	0,10	Закрепление отсутствует
1420	505672,04	279066,95	Метод спутниковых геодезических измерений (определений)	0,10	Закрепление отсутствует
1421	505671,98	279065,61	Метод спутниковых геодезических измерений (определений)	0,10	Закрепление отсутствует
1422	505671,96	279065,04	Метод спутниковых геодезических измерений (определений)	0,10	Закрепление отсутствует
1423	505671,96	279063,75	Метод спутниковых геодезических измерений (определений)	0,10	Закрепление отсутствует
1424	505671,91	279062,44	Метод спутниковых геодезических измерений (определений)	0,10	Закрепление отсутствует
1425	505672,04	279061,03	Метод спутниковых геодезических измерений (определений)	0,10	Закрепление отсутствует
1426	505672,05	279058,63	Метод спутниковых геодезических измерений (определений)	0,10	Закрепление отсутствует
1427	505672,10	279056,10	Метод спутниковых геодезических измерений (определений)	0,10	Закрепление отсутствует
1428	505671,99	279053,20	Метод спутниковых геодезических измерений (определений)	0,10	Закрепление отсутствует
1429	505672,00	279050,05	Метод спутниковых геодезических измерений (определений)	0,10	Закрепление отсутствует

ОПИСАНИЕ МЕСТОПОЛОЖЕНИЯ ГРАНИЦ
«Распределительный газопровод среднего и низкого давления с. п. Сагопши, Малгобекский район, Республика Ингушетия» (код стройки 06/849-2)
(наименование объекта, местоположение границ которого описано)

Сведения о местоположении границ объекта

1	2	3	4	5	6
1430	505671,95	279049,80	Метод спутниковых геодезических измерений (определений)	0,10	Закрепление отсутствует
1431	505666,71	279050,05	Метод спутниковых геодезических измерений (определений)	0,10	Закрепление отсутствует
1432	505665,48	279027,78	Метод спутниковых геодезических измерений (определений)	0,10	Закрепление отсутствует
1433	505669,22	279027,62	Метод спутниковых геодезических измерений (определений)	0,10	Закрепление отсутствует
1434	505669,18	279027,01	Метод спутниковых геодезических измерений (определений)	0,10	Закрепление отсутствует
1435	505669,06	279023,14	Метод спутниковых геодезических измерений (определений)	0,10	Закрепление отсутствует
1436	505668,82	279019,87	Метод спутниковых геодезических измерений (определений)	0,10	Закрепление отсутствует
1437	505668,67	279015,37	Метод спутниковых геодезических измерений (определений)	0,10	Закрепление отсутствует
1438	505668,63	279011,56	Метод спутниковых геодезических измерений (определений)	0,10	Закрепление отсутствует
1439	505668,61	279006,52	Метод спутниковых геодезических измерений (определений)	0,10	Закрепление отсутствует
1440	505668,90	278998,97	Метод спутниковых геодезических измерений (определений)	0,10	Закрепление отсутствует
1441	505669,33	278992,50	Метод спутниковых геодезических измерений (определений)	0,10	Закрепление отсутствует
1442	505669,33	278988,50	Метод спутниковых геодезических измерений (определений)	0,10	Закрепление отсутствует
1443	505669,16	278984,48	Метод спутниковых геодезических измерений (определений)	0,10	Закрепление отсутствует
1444	505669,07	278980,35	Метод спутниковых геодезических измерений (определений)	0,10	Закрепление отсутствует
1445	505668,81	278976,80	Метод спутниковых геодезических измерений (определений)	0,10	Закрепление отсутствует
1446	505666,86	278976,30	Метод спутниковых геодезических измерений (определений)	0,10	Закрепление отсутствует

ОПИСАНИЕ МЕСТОПОЛОЖЕНИЯ ГРАНИЦ

«Распределительный газопровод среднего и низкого давления с. п. Сагопши, Малгобекский район, Республика Ингушетия» (код стройки 06/849-2)

(наименование объекта, местоположение границ которого описано)

Сведения о местоположении границ объекта

1	2	3	4	5	6
1447	505637,55	278976,24	Метод спутниковых геодезических измерений (определений)	0,10	Закрепление отсутствует
1448	505637,21	278976,22	Метод спутниковых геодезических измерений (определений)	0,10	Закрепление отсутствует
1449	505587,77	278976,27	Метод спутниковых геодезических измерений (определений)	0,10	Закрепление отсутствует
1450	505587,11	278976,28	Метод спутниковых геодезических измерений (определений)	0,10	Закрепление отсутствует
1451	505537,53	278975,95	Метод спутниковых геодезических измерений (определений)	0,10	Закрепление отсутствует
1452	505536,97	278975,91	Метод спутниковых геодезических измерений (определений)	0,10	Закрепление отсутствует
1453	505487,09	278975,95	Метод спутниковых геодезических измерений (определений)	0,10	Закрепление отсутствует
1454	505486,51	278975,87	Метод спутниковых геодезических измерений (определений)	0,10	Закрепление отсутствует
1455	505437,45	278975,53	Метод спутниковых геодезических измерений (определений)	0,10	Закрепление отсутствует
1456	505436,82	278975,59	Метод спутниковых геодезических измерений (определений)	0,10	Закрепление отсутствует
1457	505387,51	278975,56	Метод спутниковых геодезических измерений (определений)	0,10	Закрепление отсутствует
1458	505387,00	278975,65	Метод спутниковых геодезических измерений (определений)	0,10	Закрепление отсутствует
1459	505337,61	278975,62	Метод спутниковых геодезических измерений (определений)	0,10	Закрепление отсутствует
1460	505337,10	278975,65	Метод спутниковых геодезических измерений (определений)	0,10	Закрепление отсутствует
1461	505287,25	278975,79	Метод спутниковых геодезических измерений (определений)	0,10	Закрепление отсутствует
1462	505286,54	278975,70	Метод спутниковых геодезических измерений (определений)	0,10	Закрепление отсутствует
1463	505239,88	278975,83	Метод спутниковых геодезических измерений (определений)	0,10	Закрепление отсутствует

ОПИСАНИЕ МЕСТОПОЛОЖЕНИЯ ГРАНИЦ
«Распределительный газопровод среднего и низкого давления с. п. Сагопши, Малгобекский район, Республика Ингушетия» (код стройки 06/849-2)
(наименование объекта, местоположение границ которого описано)

Сведения о местоположении границ объекта

1	2	3	4	5	6
1464	505239,39	278975,88	Метод спутниковых геодезических измерений (определений)	0,10	Закрепление отсутствует
1465	505191,77	278975,59	Метод спутниковых геодезических измерений (определений)	0,10	Закрепление отсутствует
1466	505191,25	278975,58	Метод спутниковых геодезических измерений (определений)	0,10	Закрепление отсутствует
1467	505144,13	278975,53	Метод спутниковых геодезических измерений (определений)	0,10	Закрепление отсутствует
1468	505143,68	278975,59	Метод спутниковых геодезических измерений (определений)	0,10	Закрепление отсутствует
1469	505123,71	278976,02	Метод спутниковых геодезических измерений (определений)	0,10	Закрепление отсутствует
1470	505122,96	278976,08	Метод спутниковых геодезических измерений (определений)	0,10	Закрепление отсутствует
1471	505122,54	278971,10	Метод спутниковых геодезических измерений (определений)	0,10	Закрепление отсутствует
1472	505123,44	278971,02	Метод спутниковых геодезических измерений (определений)	0,10	Закрепление отсутствует
1473	505143,33	278970,59	Метод спутниковых геодезических измерений (определений)	0,10	Закрепление отсутствует
1474	505143,82	278970,53	Метод спутниковых геодезических измерений (определений)	0,10	Закрепление отсутствует
1475	505191,28	278970,58	Метод спутниковых геодезических измерений (определений)	0,10	Закрепление отсутствует
1476	505191,80	278970,59	Метод спутниковых геодезических измерений (определений)	0,10	Закрепление отсутствует
1477	505239,18	278970,88	Метод спутниковых геодезических измерений (определений)	0,10	Закрепление отсутствует
1478	505239,65	278970,83	Метод спутниковых геодезических измерений (определений)	0,10	Закрепление отсутствует
1479	505286,85	278970,70	Метод спутниковых геодезических измерений (определений)	0,10	Закрепление отсутствует
1480	505287,57	278970,79	Метод спутниковых геодезических измерений (определений)	0,10	Закрепление отсутствует

ОПИСАНИЕ МЕСТОПОЛОЖЕНИЯ ГРАНИЦ

«Распределительный газопровод среднего и низкого давления с. п. Сагопши, Малгобекский район, Республика Ингушетия» (код стройки 06/849-2)

(наименование объекта, местоположение границ которого описано)

Сведения о местоположении границ объекта

1	2	3	4	5	6
1481	505336,94	278970,65	Метод спутниковых геодезических измерений (определений)	0,10	Закрепление отсутствует
1482	505337,45	278970,62	Метод спутниковых геодезических измерений (определений)	0,10	Закрепление отсутствует
1483	505386,58	278970,65	Метод спутниковых геодезических измерений (определений)	0,10	Закрепление отсутствует
1484	505387,08	278970,56	Метод спутниковых геодезических измерений (определений)	0,10	Закрепление отсутствует
1485	505436,61	278970,59	Метод спутниковых геодезических измерений (определений)	0,10	Закрепление отсутствует
1486	505437,26	278970,53	Метод спутниковых геодезических измерений (определений)	0,10	Закрепление отсутствует
1487	505486,89	278970,87	Метод спутниковых геодезических измерений (определений)	0,10	Закрепление отсутствует
1488	505487,46	278970,95	Метод спутниковых геодезических измерений (определений)	0,10	Закрепление отсутствует
1489	505537,17	278970,91	Метод спутниковых геодезических измерений (определений)	0,10	Закрепление отсутствует
1490	505537,75	278970,95	Метод спутниковых геодезических измерений (определений)	0,10	Закрепление отсутствует
1491	505587,08	278971,28	Метод спутниковых геодезических измерений (определений)	0,10	Закрепление отсутствует
1492	505587,73	278971,27	Метод спутниковых геодезических измерений (определений)	0,10	Закрепление отсутствует
1493	505637,35	278971,22	Метод спутниковых геодезических измерений (определений)	0,10	Закрепление отсутствует
1494	505637,69	278971,24	Метод спутниковых геодезических измерений (определений)	0,10	Закрепление отсутствует
1495	505666,75	278971,30	Метод спутниковых геодезических измерений (определений)	0,10	Закрепление отсутствует
1496	505670,65	278971,13	Метод спутниковых геодезических измерений (определений)	0,10	Закрепление отсутствует
1497	505670,16	278968,57	Метод спутниковых геодезических измерений (определений)	0,10	Закрепление отсутствует

ОПИСАНИЕ МЕСТОПОЛОЖЕНИЯ ГРАНИЦ
«Распределительный газопровод среднего и низкого давления с. п. Сагопши, Малгобекский район, Республика Ингушетия» (код стройки 06/849-2)
(наименование объекта, местоположение границ которого описано)

Сведения о местоположении границ объекта

1	2	3	4	5	6
1498	505669,65	278962,18	Метод спутниковых геодезических измерений (определений)	0,10	Закрепление отсутствует
1499	505667,92	278949,92	Метод спутниковых геодезических измерений (определений)	0,10	Закрепление отсутствует
1500	505667,65	278930,66	Метод спутниковых геодезических измерений (определений)	0,10	Закрепление отсутствует
1501	505667,19	278913,53	Метод спутниковых геодезических измерений (определений)	0,10	Закрепление отсутствует
1502	505666,43	278898,49	Метод спутниковых геодезических измерений (определений)	0,10	Закрепление отсутствует
1503	505666,31	278892,99	Метод спутниковых геодезических измерений (определений)	0,10	Закрепление отсутствует
1504	505666,01	278889,82	Метод спутниковых геодезических измерений (определений)	0,10	Закрепление отсутствует
1505	505665,50	278886,94	Метод спутниковых геодезических измерений (определений)	0,10	Закрепление отсутствует
1506	505665,27	278885,38	Метод спутниковых геодезических измерений (определений)	0,10	Закрепление отсутствует
1507	505665,05	278884,11	Метод спутниковых геодезических измерений (определений)	0,10	Закрепление отсутствует
1508	505664,79	278883,07	Метод спутниковых геодезических измерений (определений)	0,10	Закрепление отсутствует
1509	505662,42	278882,81	Метод спутниковых геодезических измерений (определений)	0,10	Закрепление отсутствует
1510	505659,43	278882,01	Метод спутниковых геодезических измерений (определений)	0,10	Закрепление отсутствует
1511	505657,12	278881,41	Метод спутниковых геодезических измерений (определений)	0,10	Закрепление отсутствует
1512	505656,74	278881,10	Метод спутниковых геодезических измерений (определений)	0,10	Закрепление отсутствует
1513	505608,27	278877,28	Метод спутниковых геодезических измерений (определений)	0,10	Закрепление отсутствует
1514	505607,56	278877,24	Метод спутниковых геодезических измерений (определений)	0,10	Закрепление отсутствует

ОПИСАНИЕ МЕСТОПОЛОЖЕНИЯ ГРАНИЦ
«Распределительный газопровод среднего и низкого давления с. п. Сагопши, Малгобекский район, Республика Ингушетия» (код стройки 06/849-2)
(наименование объекта, местоположение границ которого описано)

Сведения о местоположении границ объекта

1	2	3	4	5	6
1515	505566,66	278873,81	Метод спутниковых геодезических измерений (определений)	0,10	Закрепление отсутствует
1516	505558,60	278873,95	Метод спутниковых геодезических измерений (определений)	0,10	Закрепление отсутствует
1517	505516,99	278871,53	Метод спутниковых геодезических измерений (определений)	0,10	Закрепление отсутствует
1518	505483,49	278873,10	Метод спутниковых геодезических измерений (определений)	0,10	Закрепление отсутствует
1519	505468,39	278873,02	Метод спутниковых геодезических измерений (определений)	0,10	Закрепление отсутствует
1520	505432,70	278874,85	Метод спутниковых геодезических измерений (определений)	0,10	Закрепление отсутствует
1521	505418,34	278874,56	Метод спутниковых геодезических измерений (определений)	0,10	Закрепление отсутствует
1522	505373,47	278876,69	Метод спутниковых геодезических измерений (определений)	0,10	Закрепление отсутствует
1523	505369,07	278876,03	Метод спутниковых геодезических измерений (определений)	0,10	Закрепление отсутствует
1524	505321,17	278877,46	Метод спутниковых геодезических измерений (определений)	0,10	Закрепление отсутствует
1525	505320,45	278877,53	Метод спутниковых геодезических измерений (определений)	0,10	Закрепление отсутствует
1526	505266,35	278878,92	Метод спутниковых геодезических измерений (определений)	0,10	Закрепление отсутствует
1527	505255,47	278879,20	Метод спутниковых геодезических измерений (определений)	0,10	Закрепление отсутствует
1528	505242,94	278879,65	Метод спутниковых геодезических измерений (определений)	0,10	Закрепление отсутствует
1529	505194,87	278879,44	Метод спутниковых геодезических измерений (определений)	0,10	Закрепление отсутствует
1530	505194,45	278879,42	Метод спутниковых геодезических измерений (определений)	0,10	Закрепление отсутствует
1531	505144,99	278879,77	Метод спутниковых геодезических измерений (определений)	0,10	Закрепление отсутствует

ОПИСАНИЕ МЕСТОПОЛОЖЕНИЯ ГРАНИЦ
«Распределительный газопровод среднего и низкого давления с. п. Сагопши, Малгобекский район, Республика Ингушетия» (код стройки 06/849-2)
(наименование объекта, местоположение границ которого описано)

Сведения о местоположении границ объекта

1	2	3	4	5	6
1532	505144,30	278879,64	Метод спутниковых геодезических измерений (определений)	0,10	Закрепление отсутствует
1533	505123,32	278879,97	Метод спутниковых геодезических измерений (определений)	0,10	Закрепление отсутствует
1534	505122,68	278880,00	Метод спутниковых геодезических измерений (определений)	0,10	Закрепление отсутствует
1535	505119,62	278880,43	Метод спутниковых геодезических измерений (определений)	0,10	Закрепление отсутствует
1536	505118,92	278875,47	Метод спутниковых геодезических измерений (определений)	0,10	Закрепление отсутствует
1537	505122,22	278875,01	Метод спутниковых геодезических измерений (определений)	0,10	Закрепление отсутствует
1538	505123,18	278874,97	Метод спутниковых геодезических измерений (определений)	0,10	Закрепление отсутствует
1539	505144,70	278874,64	Метод спутниковых геодезических измерений (определений)	0,10	Закрепление отсутствует
1540	505145,41	278874,76	Метод спутниковых геодезических измерений (определений)	0,10	Закрепление отсутствует
1541	505194,53	278874,42	Метод спутниковых геодезических измерений (определений)	0,10	Закрепление отсутствует
1542	505194,99	278874,44	Метод спутниковых геодезических измерений (определений)	0,10	Закрепление отсутствует
1543	505242,86	278874,65	Метод спутниковых геодезических измерений (определений)	0,10	Закрепление отсутствует
1544	505255,32	278874,20	Метод спутниковых геодезических измерений (определений)	0,10	Закрепление отсутствует
1545	505266,22	278873,93	Метод спутниковых геодезических измерений (определений)	0,10	Закрепление отсутствует
1546	505320,16	278872,53	Метод спутниковых геодезических измерений (определений)	0,10	Закрепление отсутствует
1547	505320,87	278872,47	Метод спутниковых геодезических измерений (определений)	0,10	Закрепление отсутствует
1548	505369,37	278871,02	Метод спутниковых геодезических измерений (определений)	0,10	Закрепление отсутствует

ОПИСАНИЕ МЕСТОПОЛОЖЕНИЯ ГРАНИЦ
«Распределительный газопровод среднего и низкого давления с. п. Сагопши, Малгобекский район, Республика Ингушетия» (код стройки 06/849-2)
(наименование объекта, местоположение границ которого описано)

Сведения о местоположении границ объекта

1	2	3	4	5	6
1549	505373,72	278871,67	Метод спутниковых геодезических измерений (определений)	0,10	Закрепление отсутствует
1550	505418,27	278869,56	Метод спутниковых геодезических измерений (определений)	0,10	Закрепление отсутствует
1551	505432,62	278869,85	Метод спутниковых геодезических измерений (определений)	0,10	Закрепление отсутствует
1552	505468,28	278868,02	Метод спутниковых геодезических измерений (определений)	0,10	Закрепление отсутствует
1553	505483,39	278868,10	Метод спутниковых геодезических измерений (определений)	0,10	Закрепление отсутствует
1554	505517,02	278866,52	Метод спутниковых геодезических измерений (определений)	0,10	Закрепление отсутствует
1555	505558,70	278868,95	Метод спутниковых геодезических измерений (определений)	0,10	Закрепление отсутствует
1556	505566,82	278868,80	Метод спутниковых геодезических измерений (определений)	0,10	Закрепление отсутствует
1557	505603,13	278871,85	Метод спутниковых геодезических измерений (определений)	0,10	Закрепление отсутствует
1558	505603,24	278870,59	Метод спутниковых геодезических измерений (определений)	0,10	Закрепление отсутствует
1559	505603,62	278864,68	Метод спутниковых геодезических измерений (определений)	0,10	Закрепление отсутствует
1560	505603,96	278862,39	Метод спутниковых геодезических измерений (определений)	0,10	Закрепление отсутствует
1561	505604,53	278859,48	Метод спутниковых геодезических измерений (определений)	0,10	Закрепление отсутствует
1562	505605,15	278853,99	Метод спутниковых геодезических измерений (определений)	0,10	Закрепление отсутствует
1563	505605,74	278848,53	Метод спутниковых геодезических измерений (определений)	0,10	Закрепление отсутствует
1564	505606,10	278843,34	Метод спутниковых геодезических измерений (определений)	0,10	Закрепление отсутствует
1565	505606,62	278836,80	Метод спутниковых геодезических измерений (определений)	0,10	Закрепление отсутствует

ОПИСАНИЕ МЕСТОПОЛОЖЕНИЯ ГРАНИЦ
«Распределительный газопровод среднего и низкого давления с. п. Сагопши, Малгобекский район, Республика Ингушетия» (код стройки 06/849-2)
(наименование объекта, местоположение границ которого описано)

Сведения о местоположении границ объекта

1	2	3	4	5	6
1566	505607,47	278826,08	Метод спутниковых геодезических измерений (определений)	0,10	Закрепление отсутствует
1567	505608,03	278817,26	Метод спутниковых геодезических измерений (определений)	0,10	Закрепление отсутствует
1568	505608,18	278810,66	Метод спутниковых геодезических измерений (определений)	0,10	Закрепление отсутствует
1569	505608,52	278803,28	Метод спутниковых геодезических измерений (определений)	0,10	Закрепление отсутствует
1570	505608,88	278794,21	Метод спутниковых геодезических измерений (определений)	0,10	Закрепление отсутствует
1571	505608,87	278788,09	Метод спутниковых геодезических измерений (определений)	0,10	Закрепление отсутствует
1572	505609,03	278781,39	Метод спутниковых геодезических измерений (определений)	0,10	Закрепление отсутствует
1573	505609,23	278777,86	Метод спутниковых геодезических измерений (определений)	0,10	Закрепление отсутствует
1574	505609,31	278777,27	Метод спутниковых геодезических измерений (определений)	0,10	Закрепление отсутствует
1575	505600,92	278776,22	Метод спутниковых геодезических измерений (определений)	0,10	Закрепление отсутствует
1576	505600,21	278776,21	Метод спутниковых геодезических измерений (определений)	0,10	Закрепление отсутствует
1577	505599,52	278776,10	Метод спутниковых геодезических измерений (определений)	0,10	Закрепление отсутствует
1578	505575,55	278774,04	Метод спутниковых геодезических измерений (определений)	0,10	Закрепление отсутствует
1579	505575,09	278773,93	Метод спутниковых геодезических измерений (определений)	0,10	Закрепление отсутствует
1580	505525,43	278769,24	Метод спутниковых геодезических измерений (определений)	0,10	Закрепление отсутствует
1581	505525,16	278769,18	Метод спутниковых геодезических измерений (определений)	0,10	Закрепление отсутствует
1582	505476,37	278764,17	Метод спутниковых геодезических измерений (определений)	0,10	Закрепление отсутствует

ОПИСАНИЕ МЕСТОПОЛОЖЕНИЯ ГРАНИЦ
«Распределительный газопровод среднего и низкого давления с. п. Сагопши, Малгобекский район, Республика Ингушетия» (код стройки 06/849-2)
(наименование объекта, местоположение границ которого описано)

Сведения о местоположении границ объекта

1	2	3	4	5	6
1583	505475,66	278763,94	Метод спутниковых геодезических измерений (определений)	0,10	Закрепление отсутствует
1584	505426,45	278759,31	Метод спутниковых геодезических измерений (определений)	0,10	Закрепление отсутствует
1585	505426,05	278759,27	Метод спутниковых геодезических измерений (определений)	0,10	Закрепление отсутствует
1586	505376,64	278754,37	Метод спутниковых геодезических измерений (определений)	0,10	Закрепление отсутствует
1587	505376,18	278754,22	Метод спутниковых геодезических измерений (определений)	0,10	Закрепление отсутствует
1588	505326,74	278749,42	Метод спутниковых геодезических измерений (определений)	0,10	Закрепление отсутствует
1589	505326,38	278749,24	Метод спутниковых геодезических измерений (определений)	0,10	Закрепление отсутствует
1590	505277,13	278744,86	Метод спутниковых геодезических измерений (определений)	0,10	Закрепление отсутствует
1591	505276,71	278744,71	Метод спутниковых геодезических измерений (определений)	0,10	Закрепление отсутствует
1592	505227,70	278740,17	Метод спутниковых геодезических измерений (определений)	0,10	Закрепление отсутствует
1593	505227,39	278740,08	Метод спутниковых геодезических измерений (определений)	0,10	Закрепление отсутствует
1594	505177,76	278735,39	Метод спутниковых геодезических измерений (определений)	0,10	Закрепление отсутствует
1595	505177,38	278735,34	Метод спутниковых геодезических измерений (определений)	0,10	Закрепление отсутствует
1596	505154,39	278733,47	Метод спутниковых геодезических измерений (определений)	0,10	Закрепление отсутствует
1597	505153,49	278732,92	Метод спутниковых геодезических измерений (определений)	0,10	Закрепление отсутствует
1598	505155,99	278728,58	Метод спутниковых геодезических измерений (определений)	0,10	Закрепление отсутствует
1599	505177,91	278730,36	Метод спутниковых геодезических измерений (определений)	0,10	Закрепление отсутствует

ОПИСАНИЕ МЕСТОПОЛОЖЕНИЯ ГРАНИЦ
«Распределительный газопровод среднего и низкого давления с. п. Сагопши, Малгобекский район, Республика Ингушетия» (код стройки 06/849-2)
(наименование объекта, местоположение границ которого описано)

Сведения о местоположении границ объекта

1	2	3	4	5	6
1600	505178,32	278730,42	Метод спутниковых геодезических измерений (определений)	0,10	Закрепление отсутствует
1601	505228,32	278735,15	Метод спутниковых геодезических измерений (определений)	0,10	Закрепление отсутствует
1602	505228,62	278735,23	Метод спутниковых геодезических измерений (определений)	0,10	Закрепление отсутствует
1603	505277,81	278739,78	Метод спутниковых геодезических измерений (определений)	0,10	Закрепление отсутствует
1604	505278,22	278739,93	Метод спутниковых геодезических измерений (определений)	0,10	Закрепление отсутствует
1605	505327,76	278744,34	Метод спутниковых геодезических измерений (определений)	0,10	Закрепление отсутствует
1606	505328,14	278744,53	Метод спутниковых геодезических измерений (определений)	0,10	Закрепление отсутствует
1607	505377,24	278749,30	Метод спутниковых геодезических измерений (определений)	0,10	Закрепление отсутствует
1608	505377,70	278749,45	Метод спутниковых геодезических измерений (определений)	0,10	Закрепление отсутствует
1609	505426,51	278754,30	Метод спутниковых геодезических измерений (определений)	0,10	Закрепление отсутствует
1610	505426,90	278754,33	Метод спутниковых геодезических измерений (определений)	0,10	Закрепление отсутствует
1611	505476,66	278759,01	Метод спутниковых геодезических измерений (определений)	0,10	Закрепление отсутствует
1612	505477,39	278759,25	Метод спутниковых геодезических измерений (определений)	0,10	Закрепление отсутствует
1613	505525,98	278764,23	Метод спутниковых геодезических измерений (определений)	0,10	Закрепление отсутствует
1614	505526,23	278764,29	Метод спутниковых геодезических измерений (определений)	0,10	Закрепление отсутствует
1615	505575,88	278768,99	Метод спутниковых геодезических измерений (определений)	0,10	Закрепление отсутствует
1616	505576,32	278769,09	Метод спутниковых геодезических измерений (определений)	0,10	Закрепление отсутствует

ОПИСАНИЕ МЕСТОПОЛОЖЕНИЯ ГРАНИЦ
«Распределительный газопровод среднего и низкого давления с. п. Сагопши, Малгобекский район, Республика Ингушетия» (код стройки 06/849-2)
(наименование объекта, местоположение границ которого описано)

Сведения о местоположении границ объекта

1	2	3	4	5	6
1617	505600,11	278771,14	Метод спутниковых геодезических измерений (определений)	0,10	Закрепление отсутствует
1618	505600,62	278771,21	Метод спутниковых геодезических измерений (определений)	0,10	Закрепление отсутствует
1619	505601,27	278771,22	Метод спутниковых геодезических измерений (определений)	0,10	Закрепление отсутствует
1620	505609,81	278772,30	Метод спутниковых геодезических измерений (определений)	0,10	Закрепление отсутствует
1621	505611,34	278754,13	Метод спутниковых геодезических измерений (определений)	0,10	Закрепление отсутствует
1622	505612,27	278747,24	Метод спутниковых геодезических измерений (определений)	0,10	Закрепление отсутствует
1623	505613,23	278733,69	Метод спутниковых геодезических измерений (определений)	0,10	Закрепление отсутствует
1624	505613,29	278733,02	Метод спутниковых геодезических измерений (определений)	0,10	Закрепление отсутствует
1625	505605,88	278731,97	Метод спутниковых геодезических измерений (определений)	0,10	Закрепление отсутствует
1626	505609,27	278709,55	Метод спутниковых геодезических измерений (определений)	0,10	Закрепление отсутствует
1627	505615,83	278710,62	Метод спутниковых геодезических измерений (определений)	0,10	Закрепление отсутствует
1628	505617,11	278695,98	Метод спутниковых геодезических измерений (определений)	0,10	Закрепление отсутствует
1629	505617,81	278689,46	Метод спутниковых геодезических измерений (определений)	0,10	Закрепление отсутствует
1630	505617,93	278685,08	Метод спутниковых геодезических измерений (определений)	0,10	Закрепление отсутствует
1631	505618,06	278682,63	Метод спутниковых геодезических измерений (определений)	0,10	Закрепление отсутствует
1632	505608,26	278681,34	Метод спутниковых геодезических измерений (определений)	0,10	Закрепление отсутствует
1633	505607,83	278681,22	Метод спутниковых геодезических измерений (определений)	0,10	Закрепление отсутствует

ОПИСАНИЕ МЕСТОПОЛОЖЕНИЯ ГРАНИЦ
«Распределительный газопровод среднего и низкого давления с. п. Сагопши, Малгобекский район, Республика Ингушетия» (код стройки 06/849-2)
(наименование объекта, местоположение границ которого описано)

Сведения о местоположении границ объекта

1	2	3	4	5	6
1634	505607,24	278681,19	Метод спутниковых геодезических измерений (определений)	0,10	Закрепление отсутствует
1635	505584,02	278678,70	Метод спутниковых геодезических измерений (определений)	0,10	Закрепление отсутствует
1636	505583,70	278678,66	Метод спутниковых геодезических измерений (определений)	0,10	Закрепление отсутствует
1637	505534,21	278673,76	Метод спутниковых геодезических измерений (определений)	0,10	Закрепление отсутствует
1638	505533,80	278673,68	Метод спутниковых геодезических измерений (определений)	0,10	Закрепление отсутствует
1639	505484,56	278668,87	Метод спутниковых геодезических измерений (определений)	0,10	Закрепление отсутствует
1640	505484,22	278668,86	Метод спутниковых геодезических измерений (определений)	0,10	Закрепление отсутствует
1641	505434,76	278663,64	Метод спутниковых геодезических измерений (определений)	0,10	Закрепление отсутствует
1642	505434,41	278663,53	Метод спутниковых геодезических измерений (определений)	0,10	Закрепление отсутствует
1643	505385,49	278658,96	Метод спутниковых геодезических измерений (определений)	0,10	Закрепление отсутствует
1644	505385,13	278658,95	Метод спутниковых геодезических измерений (определений)	0,10	Закрепление отсутствует
1645	505335,77	278654,20	Метод спутниковых геодезических измерений (определений)	0,10	Закрепление отсутствует
1646	505335,26	278654,12	Метод спутниковых геодезических измерений (определений)	0,10	Закрепление отсутствует
1647	505285,80	278649,28	Метод спутниковых геодезических измерений (определений)	0,10	Закрепление отсутствует
1648	505285,38	278649,13	Метод спутниковых геодезических измерений (определений)	0,10	Закрепление отсутствует
1649	505236,45	278644,90	Метод спутниковых геодезических измерений (определений)	0,10	Закрепление отсутствует
1650	505235,88	278644,90	Метод спутниковых геодезических измерений (определений)	0,10	Закрепление отсутствует

ОПИСАНИЕ МЕСТОПОЛОЖЕНИЯ ГРАНИЦ
«Распределительный газопровод среднего и низкого давления с. п. Сагопши, Малгобекский район, Республика Ингушетия» (код стройки 06/849-2)
(наименование объекта, местоположение границ которого описано)

Сведения о местоположении границ объекта

1	2	3	4	5	6
1651	505186,97	278640,14	Метод спутниковых геодезических измерений (определений)	0,10	Закрепление отсутствует
1652	505186,40	278640,23	Метод спутниковых геодезических измерений (определений)	0,10	Закрепление отсутствует
1653	505161,77	278637,34	Метод спутниковых геодезических измерений (определений)	0,10	Закрепление отсутствует
1654	505161,07	278637,23	Метод спутниковых геодезических измерений (определений)	0,10	Закрепление отсутствует
1655	505161,83	278632,29	Метод спутниковых геодезических измерений (определений)	0,10	Закрепление отсутствует
1656	505162,44	278632,39	Метод спутниковых геодезических измерений (определений)	0,10	Закрепление отсутствует
1657	505186,34	278635,18	Метод спутниковых геодезических измерений (определений)	0,10	Закрепление отсутствует
1658	505186,86	278635,11	Метод спутниковых геодезических измерений (определений)	0,10	Закрепление отсутствует
1659	505236,13	278639,90	Метод спутниковых геодезических измерений (определений)	0,10	Закрепление отсутствует
1660	505236,67	278639,90	Метод спутниковых геодезических измерений (определений)	0,10	Закрепление отсутствует
1661	505286,46	278644,21	Метод спутниковых геодезических измерений (определений)	0,10	Закрепление отсутствует
1662	505286,91	278644,37	Метод спутниковых геодезических измерений (определений)	0,10	Закрепление отсутствует
1663	505335,91	278649,16	Метод спутниковых геодезических измерений (определений)	0,10	Закрепление отсутствует
1664	505336,42	278649,24	Метод спутниковых геодезических измерений (определений)	0,10	Закрепление отсутствует
1665	505385,50	278653,96	Метод спутниковых геодезических измерений (определений)	0,10	Закрепление отсутствует
1666	505385,86	278653,98	Метод спутниковых геодезических измерений (определений)	0,10	Закрепление отсутствует
1667	505435,41	278658,61	Метод спутниковых геодезических измерений (определений)	0,10	Закрепление отсутствует

ОПИСАНИЕ МЕСТОПОЛОЖЕНИЯ ГРАНИЦ
«Распределительный газопровод среднего и низкого давления с. п. Сагопши, Малгобекский район, Республика Ингушетия» (код стройки 06/849-2)
(наименование объекта, местоположение границ которого описано)

Сведения о местоположении границ объекта

1	2	3	4	5	6
1668	505435,79	278658,72	Метод спутниковых геодезических измерений (определений)	0,10	Закрепление отсутствует
1669	505484,55	278663,87	Метод спутниковых геодезических измерений (определений)	0,10	Закрепление отсутствует
1670	505484,87	278663,88	Метод спутниковых геодезических измерений (определений)	0,10	Закрепление отсутствует
1671	505534,55	278668,72	Метод спутниковых геодезических измерений (определений)	0,10	Закрепление отсутствует
1672	505534,96	278668,81	Метод спутниковых геодезических измерений (определений)	0,10	Закрепление отсутствует
1673	505584,29	278673,69	Метод спутниковых геодезических измерений (определений)	0,10	Закрепление отсутствует
1674	505584,63	278673,74	Метод спутниковых геодезических измерений (определений)	0,10	Закрепление отсутствует
1675	505607,65	278676,21	Метод спутниковых геодезических измерений (определений)	0,10	Закрепление отсутствует
1676	505608,63	278676,26	Метод спутниковых геодезических измерений (определений)	0,10	Закрепление отсутствует
1677	505609,24	278676,43	Метод спутниковых геодезических измерений (определений)	0,10	Закрепление отсутствует
1678	505618,53	278677,65	Метод спутниковых геодезических измерений (определений)	0,10	Закрепление отсутствует
1679	505618,90	278674,44	Метод спутниковых геодезических измерений (определений)	0,10	Закрепление отсутствует
1680	505619,69	278665,58	Метод спутниковых геодезических измерений (определений)	0,10	Закрепление отсутствует
1681	505620,70	278656,24	Метод спутниковых геодезических измерений (определений)	0,10	Закрепление отсутствует
1682	505624,01	278625,08	Метод спутниковых геодезических измерений (определений)	0,10	Закрепление отсутствует
1683	505624,07	278624,38	Метод спутниковых геодезических измерений (определений)	0,10	Закрепление отсутствует
1684	505624,12	278623,75	Метод спутниковых геодезических измерений (определений)	0,10	Закрепление отсутствует

ОПИСАНИЕ МЕСТОПОЛОЖЕНИЯ ГРАНИЦ
«Распределительный газопровод среднего и низкого давления с. п. Сагопши, Малгобекский район, Республика Ингушетия» (код стройки 06/849-2)
(наименование объекта, местоположение границ которого описано)

Сведения о местоположении границ объекта

1	2	3	4	5	6
1685	505625,39	278613,69	Метод спутниковых геодезических измерений (определений)	0,10	Закрепление отсутствует
1686	505625,92	278608,12	Метод спутниковых геодезических измерений (определений)	0,10	Закрепление отсутствует
1687	505626,67	278602,61	Метод спутниковых геодезических измерений (определений)	0,10	Закрепление отсутствует
1688	505627,20	278597,63	Метод спутниковых геодезических измерений (определений)	0,10	Закрепление отсутствует
1689	505617,01	278596,89	Метод спутниковых геодезических измерений (определений)	0,10	Закрепление отсутствует
1690	505615,93	278596,76	Метод спутниковых геодезических измерений (определений)	0,10	Закрепление отсутствует
1691	505615,20	278596,59	Метод спутниковых геодезических измерений (определений)	0,10	Закрепление отсутствует
1692	505591,61	278594,37	Метод спутниковых геодезических измерений (определений)	0,10	Закрепление отсутствует
1693	505591,39	278594,34	Метод спутниковых геодезических измерений (определений)	0,10	Закрепление отсутствует
1694	505541,95	278589,48	Метод спутниковых геодезических измерений (определений)	0,10	Закрепление отсутствует
1695	505541,50	278589,41	Метод спутниковых геодезических измерений (определений)	0,10	Закрепление отсутствует
1696	505492,51	278584,66	Метод спутниковых геодезических измерений (определений)	0,10	Закрепление отсутствует
1697	505492,11	278584,56	Метод спутниковых геодезических измерений (определений)	0,10	Закрепление отсутствует
1698	505442,34	278579,80	Метод спутниковых геодезических измерений (определений)	0,10	Закрепление отсутствует
1699	505442,05	278579,69	Метод спутниковых геодезических измерений (определений)	0,10	Закрепление отсутствует
1700	505393,23	278574,85	Метод спутниковых геодезических измерений (определений)	0,10	Закрепление отсутствует
1701	505392,75	278574,88	Метод спутниковых геодезических измерений (определений)	0,10	Закрепление отсутствует

ОПИСАНИЕ МЕСТОПОЛОЖЕНИЯ ГРАНИЦ
«Распределительный газопровод среднего и низкого давления с. п. Сагопши, Малгобекский район, Республика Ингушетия» (код стройки 06/849-2)
(наименование объекта, местоположение границ которого описано)

Сведения о местоположении границ объекта

1	2	3	4	5	6
1702	505343,13	278569,49	Метод спутниковых геодезических измерений (определений)	0,10	Закрепление отсутствует
1703	505342,72	278569,50	Метод спутниковых геодезических измерений (определений)	0,10	Закрепление отсутствует
1704	505293,23	278564,66	Метод спутниковых геодезических измерений (определений)	0,10	Закрепление отсутствует
1705	505292,73	278564,59	Метод спутниковых геодезических измерений (определений)	0,10	Закрепление отсутствует
1706	505243,25	278559,77	Метод спутниковых геодезических измерений (определений)	0,10	Закрепление отсутствует
1707	505242,95	278559,68	Метод спутниковых геодезических измерений (определений)	0,10	Закрепление отсутствует
1708	505194,32	278554,86	Метод спутниковых геодезических измерений (определений)	0,10	Закрепление отсутствует
1709	505193,94	278554,89	Метод спутниковых геодезических измерений (определений)	0,10	Закрепление отсутствует
1710	505168,20	278551,89	Метод спутниковых геодезических измерений (определений)	0,10	Закрепление отсутствует
1711	505166,95	278551,41	Метод спутниковых геодезических измерений (определений)	0,10	Закрепление отсутствует
1712	505168,74	278546,74	Метод спутниковых геодезических измерений (определений)	0,10	Закрепление отсутствует
1713	505169,40	278547,00	Метод спутниковых геодезических измерений (определений)	0,10	Закрепление отсутствует
1714	505194,07	278549,87	Метод спутниковых геодезических измерений (определений)	0,10	Закрепление отсутствует
1715	505194,41	278549,84	Метод спутниковых геодезических измерений (определений)	0,10	Закрепление отсутствует
1716	505243,98	278554,75	Метод спутниковых геодезических измерений (определений)	0,10	Закрепление отсутствует
1717	505244,28	278554,85	Метод спутниковых геодезических измерений (определений)	0,10	Закрепление отсутствует
1718	505293,33	278559,62	Метод спутниковых геодезических измерений (определений)	0,10	Закрепление отсутствует

ОПИСАНИЕ МЕСТОПОЛОЖЕНИЯ ГРАНИЦ
«Распределительный газопровод среднего и низкого давления с. п. Сагопши, Малгобекский район, Республика Ингушетия» (код стройки 06/849-2)
(наименование объекта, местоположение границ которого описано)

Сведения о местоположении границ объекта

1	2	3	4	5	6
1719	505293,83	278559,69	Метод спутниковых геодезических измерений (определений)	0,10	Закрепление отсутствует
1720	505342,89	278564,49	Метод спутниковых геодезических измерений (определений)	0,10	Закрепление отсутствует
1721	505343,33	278564,48	Метод спутниковых геодезических измерений (определений)	0,10	Закрепление отсутствует
1722	505392,90	278569,86	Метод спутниковых геодезических измерений (определений)	0,10	Закрепление отсутствует
1723	505393,36	278569,84	Метод спутниковых геодезических измерений (определений)	0,10	Закрепление отсутствует
1724	505443,18	278574,78	Метод спутниковых геодезических измерений (определений)	0,10	Закрепление отсутствует
1725	505443,47	278574,88	Метод спутниковых геодезических измерений (определений)	0,10	Закрепление отсутствует
1726	505492,96	278579,62	Метод спутниковых геодезических измерений (определений)	0,10	Закрепление отсутствует
1727	505493,36	278579,72	Метод спутниковых геодезических измерений (определений)	0,10	Закрепление отсутствует
1728	505542,14	278584,45	Метод спутниковых геодезических измерений (определений)	0,10	Закрепление отсутствует
1729	505542,59	278584,52	Метод спутниковых геодезических измерений (определений)	0,10	Закрепление отсутствует
1730	505592,07	278589,38	Метод спутниковых геодезических измерений (определений)	0,10	Закрепление отсутствует
1731	505592,28	278589,41	Метод спутниковых геодезических измерений (определений)	0,10	Закрепление отсутствует
1732	505616,00	278591,65	Метод спутниковых геодезических измерений (определений)	0,10	Закрепление отсутствует
1733	505616,79	278591,83	Метод спутниковых геодезических измерений (определений)	0,10	Закрепление отсутствует
1734	505617,48	278591,91	Метод спутниковых геодезических измерений (определений)	0,10	Закрепление отсутствует
1735	505627,59	278592,64	Метод спутниковых геодезических измерений (определений)	0,10	Закрепление отсутствует

ОПИСАНИЕ МЕСТОПОЛОЖЕНИЯ ГРАНИЦ
«Распределительный газопровод среднего и низкого давления с. п. Сагопши, Малгобекский район, Республика Ингушетия» (код стройки 06/849-2)
(наименование объекта, местоположение границ которого описано)

Сведения о местоположении границ объекта

1	2	3	4	5	6
1736	505628,34	278583,00	Метод спутниковых геодезических измерений (определений)	0,10	Закрепление отсутствует
1737	505629,11	278570,97	Метод спутниковых геодезических измерений (определений)	0,10	Закрепление отсутствует
1738	505629,77	278562,32	Метод спутниковых геодезических измерений (определений)	0,10	Закрепление отсутствует
1739	505630,13	278556,80	Метод спутниковых геодезических измерений (определений)	0,10	Закрепление отсутствует
1740	505630,17	278551,02	Метод спутниковых геодезических измерений (определений)	0,10	Закрепление отсутствует
1741	505630,29	278547,85	Метод спутниковых геодезических измерений (определений)	0,10	Закрепление отсутствует
1742	505621,26	278546,97	Метод спутниковых геодезических измерений (определений)	0,10	Закрепление отсутствует
1743	505623,44	278524,47	Метод спутниковых геодезических измерений (определений)	0,10	Закрепление отсутствует
1744	505631,20	278525,28	Метод спутниковых геодезических измерений (определений)	0,10	Закрепление отсутствует
1745	505631,38	278523,11	Метод спутниковых геодезических измерений (определений)	0,10	Закрепление отсутствует
1746	505632,24	278514,43	Метод спутниковых геодезических измерений (определений)	0,10	Закрепление отсутствует
1747	505633,08	278505,30	Метод спутниковых геодезических измерений (определений)	0,10	Закрепление отсутствует
1748	505633,86	278495,39	Метод спутниковых геодезических измерений (определений)	0,10	Закрепление отсутствует
1749	505634,16	278490,06	Метод спутниковых геодезических измерений (определений)	0,10	Закрепление отсутствует
1750	505630,25	278489,80	Метод спутниковых геодезических измерений (определений)	0,10	Закрепление отсутствует
1751	505599,47	278487,50	Метод спутниковых геодезических измерений (определений)	0,10	Закрепление отсутствует
1752	505599,04	278487,54	Метод спутниковых геодезических измерений (определений)	0,10	Закрепление отсутствует

ОПИСАНИЕ МЕСТОПОЛОЖЕНИЯ ГРАНИЦ
«Распределительный газопровод среднего и низкого давления с. п. Сагопши, Малгобекский район, Республика Ингушетия» (код стройки 06/849-2)
(наименование объекта, местоположение границ которого описано)

Сведения о местоположении границ объекта

1	2	3	4	5	6
1753	505549,47	278483,14	Метод спутниковых геодезических измерений (определений)	0,10	Закрепление отсутствует
1754	505549,06	278483,09	Метод спутниковых геодезических измерений (определений)	0,10	Закрепление отсутствует
1755	505499,49	278479,17	Метод спутниковых геодезических измерений (определений)	0,10	Закрепление отсутствует
1756	505450,25	278474,68	Метод спутниковых геодезических измерений (определений)	0,10	Закрепление отсутствует
1757	505449,77	278474,69	Метод спутниковых геодезических измерений (определений)	0,10	Закрепление отсутствует
1758	505399,85	278469,79	Метод спутниковых геодезических измерений (определений)	0,10	Закрепление отсутствует
1759	505399,48	278469,68	Метод спутниковых геодезических измерений (определений)	0,10	Закрепление отсутствует
1760	505351,87	278465,40	Метод спутниковых геодезических измерений (определений)	0,10	Закрепление отсутствует
1761	505351,49	278465,34	Метод спутниковых геодезических измерений (определений)	0,10	Закрепление отсутствует
1762	505300,85	278460,75	Метод спутниковых геодезических измерений (определений)	0,10	Закрепление отсутствует
1763	505300,30	278460,78	Метод спутниковых геодезических измерений (определений)	0,10	Закрепление отсутствует
1764	505251,04	278455,41	Метод спутниковых геодезических измерений (определений)	0,10	Закрепление отсутствует
1765	505250,63	278455,37	Метод спутниковых геодезических измерений (определений)	0,10	Закрепление отсутствует
1766	505202,70	278450,95	Метод спутниковых геодезических измерений (определений)	0,10	Закрепление отсутствует
1767	505202,28	278451,02	Метод спутниковых геодезических измерений (определений)	0,10	Закрепление отсутствует
1768	505165,07	278447,33	Метод спутниковых геодезических измерений (определений)	0,10	Закрепление отсутствует
1769	505163,75	278447,07	Метод спутниковых геодезических измерений (определений)	0,10	Закрепление отсутствует

ОПИСАНИЕ МЕСТОПОЛОЖЕНИЯ ГРАНИЦ
«Распределительный газопровод среднего и низкого давления с. п. Сагопши, Малгобекский район, Республика Ингушетия» (код стройки 06/849-2)
(наименование объекта, местоположение границ которого описано)

Сведения о местоположении границ объекта

1	2	3	4	5	6
1770	505164,70	278442,16	Метод спутниковых геодезических измерений (определений)	0,10	Закрепление отсутствует
1771	505165,79	278442,38	Метод спутниковых геодезических измерений (определений)	0,10	Закрепление отсутствует
1772	505202,11	278445,98	Метод спутниковых геодезических измерений (определений)	0,10	Закрепление отсутствует
1773	505202,52	278445,91	Метод спутниковых геодезических измерений (определений)	0,10	Закрепление отсутствует
1774	505251,10	278450,39	Метод спутниковых геодезических измерений (определений)	0,10	Закрепление отсутствует
1775	505251,55	278450,43	Метод спутниковых геодезических измерений (определений)	0,10	Закрепление отсутствует
1776	505300,44	278455,76	Метод спутниковых геодезических измерений (определений)	0,10	Закрепление отсутствует
1777	505300,93	278455,74	Метод спутниковых геодезических измерений (определений)	0,10	Закрепление отсутствует
1778	505352,06	278460,38	Метод спутниковых геодезических измерений (определений)	0,10	Закрепление отсутствует
1779	505352,43	278460,43	Метод спутниковых геодезических измерений (определений)	0,10	Закрепление отсутствует
1780	505400,43	278464,75	Метод спутниковых геодезических измерений (определений)	0,10	Закрепление отсутствует
1781	505400,83	278464,86	Метод спутниковых геодезических измерений (определений)	0,10	Закрепление отсутствует
1782	505449,99	278469,68	Метод спутниковых геодезических измерений (определений)	0,10	Закрепление отсутствует
1783	505450,45	278469,68	Метод спутниковых геодезических измерений (определений)	0,10	Закрепление отсутствует
1784	505499,91	278474,19	Метод спутниковых геодезических измерений (определений)	0,10	Закрепление отсутствует
1785	505549,59	278478,11	Метод спутниковых геодезических измерений (определений)	0,10	Закрепление отсутствует
1786	505550,02	278478,17	Метод спутниковых геодезических измерений (определений)	0,10	Закрепление отсутствует

ОПИСАНИЕ МЕСТОПОЛОЖЕНИЯ ГРАНИЦ
«Распределительный газопровод среднего и низкого давления с. п. Сагопши, Малгобекский район, Республика Ингушетия» (код стройки 06/849-2)
(наименование объекта, местоположение границ которого описано)

Сведения о местоположении границ объекта

1	2	3	4	5	6
1787	505599,01	278482,52	Метод спутниковых геодезических измерений (определений)	0,10	Закрепление отсутствует
1788	505599,41	278482,48	Метод спутниковых геодезических измерений (определений)	0,10	Закрепление отсутствует
1789	505630,60	278484,82	Метод спутниковых геодезических измерений (определений)	0,10	Закрепление отсутствует
1790	505634,71	278485,09	Метод спутниковых геодезических измерений (определений)	0,10	Закрепление отсутствует
1791	505636,09	278466,55	Метод спутниковых геодезических измерений (определений)	0,10	Закрепление отсутствует
1792	505638,88	278426,43	Метод спутниковых геодезических измерений (определений)	0,10	Закрепление отсутствует
1793	505640,50	278400,94	Метод спутниковых геодезических измерений (определений)	0,10	Закрепление отсутствует
1794	505640,59	278399,84	Метод спутниковых геодезических измерений (определений)	0,10	Закрепление отсутствует
1795	505588,93	278393,24	Метод спутниковых геодезических измерений (определений)	0,10	Закрепление отсутствует
1796	505570,73	278391,70	Метод спутниковых геодезических измерений (определений)	0,10	Закрепление отсутствует
1797	505548,65	278388,69	Метод спутниковых геодезических измерений (определений)	0,10	Закрепление отсутствует
1798	505521,61	278386,71	Метод спутниковых геодезических измерений (определений)	0,10	Закрепление отсутствует
1799	505508,37	278384,85	Метод спутниковых геодезических измерений (определений)	0,10	Закрепление отсутствует
1800	505471,31	278380,83	Метод спутниковых геодезических измерений (определений)	0,10	Закрепление отсутствует
1801	505468,39	278379,81	Метод спутниковых геодезических измерений (определений)	0,10	Закрепление отсутствует
1802	505429,24	278375,17	Метод спутниковых геодезических измерений (определений)	0,10	Закрепление отсутствует
1803	505421,92	278374,97	Метод спутниковых геодезических измерений (определений)	0,10	Закрепление отсутствует

ОПИСАНИЕ МЕСТОПОЛОЖЕНИЯ ГРАНИЦ
«Распределительный газопровод среднего и низкого давления с. п. Сагопши, Малгобекский район, Республика Ингушетия» (код стройки 06/849-2)
(наименование объекта, местоположение границ которого описано)

Сведения о местоположении границ объекта

1	2	3	4	5	6
1804	505372,92	278369,02	Метод спутниковых геодезических измерений (определений)	0,10	Закрепление отсутствует
1805	505369,05	278368,62	Метод спутниковых геодезических измерений (определений)	0,10	Закрепление отсутствует
1806	505322,79	278363,48	Метод спутниковых геодезических измерений (определений)	0,10	Закрепление отсутствует
1807	505320,25	278362,54	Метод спутниковых геодезических измерений (определений)	0,10	Закрепление отсутствует
1808	505282,91	278358,09	Метод спутниковых геодезических измерений (определений)	0,10	Закрепление отсутствует
1809	505280,47	278357,90	Метод спутниковых геодезических измерений (определений)	0,10	Закрепление отсутствует
1810	505240,17	278354,14	Метод спутниковых геодезических измерений (определений)	0,10	Закрепление отсутствует
1811	505230,32	278353,24	Метод спутниковых геодезических измерений (определений)	0,10	Закрепление отсутствует
1812	505201,26	278350,11	Метод спутниковых геодезических измерений (определений)	0,10	Закрепление отсутствует
1813	505181,28	278348,47	Метод спутниковых геодезических измерений (определений)	0,10	Закрепление отсутствует
1814	505168,43	278346,25	Метод спутниковых геодезических измерений (определений)	0,10	Закрепление отсутствует
1815	505168,18	278346,28	Метод спутниковых геодезических измерений (определений)	0,10	Закрепление отсутствует
1816	505167,56	278341,32	Метод спутниковых геодезических измерений (определений)	0,10	Закрепление отсутствует
1817	505168,55	278341,19	Метод спутниковых геодезических измерений (определений)	0,10	Закрепление отсутствует
1818	505181,91	278343,50	Метод спутниковых геодезических измерений (определений)	0,10	Закрепление отсутствует
1819	505201,73	278345,13	Метод спутниковых геодезических измерений (определений)	0,10	Закрепление отсутствует
1820	505230,82	278348,27	Метод спутниковых геодезических измерений (определений)	0,10	Закрепление отсутствует

ОПИСАНИЕ МЕСТОПОЛОЖЕНИЯ ГРАНИЦ
«Распределительный газопровод среднего и низкого давления с. п. Сагопши, Малгобекский район, Республика Ингушетия» (код стройки 06/849-2)
(наименование объекта, местоположение границ которого описано)

Сведения о местоположении границ объекта

1	2	3	4	5	6
1821	505240,63	278349,16	Метод спутниковых геодезических измерений (определений)	0,10	Закрепление отсутствует
1822	505280,90	278352,92	Метод спутниковых геодезических измерений (определений)	0,10	Закрепление отсутствует
1823	505283,41	278353,12	Метод спутниковых геодезических измерений (определений)	0,10	Закрепление отсутствует
1824	505321,44	278357,65	Метод спутниковых геодезических измерений (определений)	0,10	Закрепление отсутствует
1825	505323,95	278358,58	Метод спутниковых геодезических измерений (определений)	0,10	Закрепление отсутствует
1826	505369,58	278363,65	Метод спутниковых геодезических измерений (определений)	0,10	Закрепление отсутствует
1827	505373,48	278364,05	Метод спутниковых геодезических измерений (определений)	0,10	Закрепление отсутствует
1828	505422,29	278369,98	Метод спутниковых геодезических измерений (определений)	0,10	Закрепление отсутствует
1829	505429,61	278370,18	Метод спутниковых геодезических измерений (определений)	0,10	Закрепление отсутствует
1830	505469,52	278374,90	Метод спутниковых геодезических измерений (определений)	0,10	Закрепление отсутствует
1831	505472,43	278375,92	Метод спутниковых геодезических измерений (определений)	0,10	Закрепление отсутствует
1832	505508,99	278379,88	Метод спутниковых геодезических измерений (определений)	0,10	Закрепление отсутствует
1833	505522,14	278381,74	Метод спутниковых геодезических измерений (определений)	0,10	Закрепление отсутствует
1834	505549,17	278383,72	Метод спутниковых геодезических измерений (определений)	0,10	Закрепление отсутствует
1835	505571,27	278386,72	Метод спутниковых геодезических измерений (определений)	0,10	Закрепление отсутствует
1836	505589,46	278388,27	Метод спутниковых геодезических измерений (определений)	0,10	Закрепление отсутствует
1837	505641,05	278394,86	Метод спутниковых геодезических измерений (определений)	0,10	Закрепление отсутствует

ОПИСАНИЕ МЕСТОПОЛОЖЕНИЯ ГРАНИЦ
«Распределительный газопровод среднего и низкого давления с. п. Сагопши, Малгобекский район, Республика Ингушетия» (код стройки 06/849-2)
(наименование объекта, местоположение границ которого описано)

Сведения о местоположении границ объекта

1	2	3	4	5	6
1838	505642,12	278386,15	Метод спутниковых геодезических измерений (определений)	0,10	Закрепление отсутствует
1839	505642,06	278376,74	Метод спутниковых геодезических измерений (определений)	0,10	Закрепление отсутствует
1840	505642,09	278376,04	Метод спутниковых геодезических измерений (определений)	0,10	Закрепление отсутствует
1841	505642,08	278375,40	Метод спутниковых геодезических измерений (определений)	0,10	Закрепление отсутствует
1842	505644,20	278348,72	Метод спутниковых геодезических измерений (определений)	0,10	Закрепление отсутствует
1843	505645,12	278338,43	Метод спутниковых геодезических измерений (определений)	0,10	Закрепление отсутствует
1844	505638,57	278338,08	Метод спутниковых геодезических измерений (определений)	0,10	Закрепление отсутствует
1845	505640,34	278315,77	Метод спутниковых геодезических измерений (определений)	0,10	Закрепление отсутствует
1846	505647,77	278316,26	Метод спутниковых геодезических измерений (определений)	0,10	Закрепление отсутствует
1847	505649,70	278286,19	Метод спутниковых геодезических измерений (определений)	0,10	Закрепление отсутствует
1848	505650,50	278269,54	Метод спутниковых геодезических измерений (определений)	0,10	Закрепление отсутствует
1849	505651,53	278259,75	Метод спутниковых геодезических измерений (определений)	0,10	Закрепление отсутствует
1850	505675,77	278260,50	Метод спутниковых геодезических измерений (определений)	0,10	Закрепление отсутствует
1851	505675,80	278257,96	Метод спутниковых геодезических измерений (определений)	0,10	Закрепление отсутствует
1852	505675,76	278257,56	Метод спутниковых геодезических измерений (определений)	0,10	Закрепление отсутствует
1853	505675,75	278256,56	Метод спутниковых геодезических измерений (определений)	0,10	Закрепление отсутствует
1854	505675,75	278255,59	Метод спутниковых геодезических измерений (определений)	0,10	Закрепление отсутствует

ОПИСАНИЕ МЕСТОПОЛОЖЕНИЯ ГРАНИЦ

«Распределительный газопровод среднего и низкого давления с. п. Сагопши, Малгобекский район, Республика Ингушетия» (код стройки 06/849-2)

(наименование объекта, местоположение границ которого описано)

Сведения о местоположении границ объекта

1	2	3	4	5	6
572	505680,66	278254,62	Метод спутниковых геодезических измерений (определений)	0,10	Закрепление отсутствует
1855	505157,72	278070,14	Метод спутниковых геодезических измерений (определений)	0,10	Закрепление отсутствует
1856	505158,54	278070,16	Метод спутниковых геодезических измерений (определений)	0,10	Закрепление отсутствует
1857	505210,86	278076,08	Метод спутниковых геодезических измерений (определений)	0,10	Закрепление отсутствует
1858	505211,17	278076,15	Метод спутниковых геодезических измерений (определений)	0,10	Закрепление отсутствует
1859	505250,35	278080,51	Метод спутниковых геодезических измерений (определений)	0,10	Закрепление отсутствует
1860	505250,79	278080,60	Метод спутниковых геодезических измерений (определений)	0,10	Закрепление отсутствует
1861	505290,18	278085,20	Метод спутниковых геодезических измерений (определений)	0,10	Закрепление отсутствует
1862	505290,49	278085,21	Метод спутниковых геодезических измерений (определений)	0,10	Закрепление отсутствует
1863	505329,91	278089,53	Метод спутниковых геодезических измерений (определений)	0,10	Закрепление отсутствует
1864	505330,35	278089,68	Метод спутниковых геодезических измерений (определений)	0,10	Закрепление отсутствует
1865	505369,51	278093,51	Метод спутниковых геодезических измерений (определений)	0,10	Закрепление отсутствует
1866	505369,92	278093,59	Метод спутниковых геодезических измерений (определений)	0,10	Закрепление отсутствует
1867	505409,37	278097,95	Метод спутниковых геодезических измерений (определений)	0,10	Закрепление отсутствует
1868	505409,75	278098,13	Метод спутниковых геодезических измерений (определений)	0,10	Закрепление отсутствует
1869	505449,15	278102,94	Метод спутниковых геодезических измерений (определений)	0,10	Закрепление отсутствует

ОПИСАНИЕ МЕСТОПОЛОЖЕНИЯ ГРАНИЦ
«Распределительный газопровод среднего и низкого давления с. п. Сагопши, Малгобекский район, Республика Ингушетия» (код стройки 06/849-2)
(наименование объекта, местоположение границ которого описано)

Сведения о местоположении границ объекта

1	2	3	4	5	6
1870	505449,65	278103,06	Метод спутниковых геодезических измерений (определений)	0,10	Закрепление отсутствует
1871	505488,48	278107,27	Метод спутниковых геодезических измерений (определений)	0,10	Закрепление отсутствует
1872	505488,95	278107,41	Метод спутниковых геодезических измерений (определений)	0,10	Закрепление отсутствует
1873	505527,77	278111,47	Метод спутниковых геодезических измерений (определений)	0,10	Закрепление отсутствует
1874	505528,14	278111,49	Метод спутниковых геодезических измерений (определений)	0,10	Закрепление отсутствует
1875	505567,74	278116,10	Метод спутниковых геодезических измерений (определений)	0,10	Закрепление отсутствует
1876	505568,10	278116,09	Метод спутниковых геодезических измерений (определений)	0,10	Закрепление отсутствует
1877	505607,70	278120,68	Метод спутниковых геодезических измерений (определений)	0,10	Закрепление отсутствует
1878	505608,23	278120,83	Метод спутниковых геодезических измерений (определений)	0,10	Закрепление отсутствует
1879	505647,64	278125,41	Метод спутниковых геодезических измерений (определений)	0,10	Закрепление отсутствует
1880	505647,90	278125,55	Метод спутниковых геодезических измерений (определений)	0,10	Закрепление отсутствует
1881	505668,28	278127,90	Метод спутниковых геодезических измерений (определений)	0,10	Закрепление отсутствует
1882	505669,42	278128,05	Метод спутниковых геодезических измерений (определений)	0,10	Закрепление отсутствует
1883	505670,10	278128,23	Метод спутниковых геодезических измерений (определений)	0,10	Закрепление отсутствует
1884	505670,61	278128,28	Метод спутниковых геодезических измерений (определений)	0,10	Закрепление отсутствует
1885	505671,07	278128,33	Метод спутниковых геодезических измерений (определений)	0,10	Закрепление отсутствует
1886	505671,96	278128,38	Метод спутниковых геодезических измерений (определений)	0,10	Закрепление отсутствует

ОПИСАНИЕ МЕСТОПОЛОЖЕНИЯ ГРАНИЦ
«Распределительный газопровод среднего и низкого давления с. п. Сагопши, Малгобекский район, Республика Ингушетия» (код стройки 06/849-2)
(наименование объекта, местоположение границ которого описано)

Сведения о местоположении границ объекта

1	2	3	4	5	6
1887	505672,95	278128,58	Метод спутниковых геодезических измерений (определений)	0,10	Закрепление отсутствует
1888	505680,48	278128,95	Метод спутниковых геодезических измерений (определений)	0,10	Закрепление отсутствует
1889	505700,47	278131,74	Метод спутниковых геодезических измерений (определений)	0,10	Закрепление отсутствует
1890	505721,78	278134,42	Метод спутниковых геодезических измерений (определений)	0,10	Закрепление отсутствует
1891	505741,21	278136,88	Метод спутниковых геодезических измерений (определений)	0,10	Закрепление отсутствует
1892	505762,35	278139,37	Метод спутниковых геодезических измерений (определений)	0,10	Закрепление отсутствует
1893	505779,84	278142,12	Метод спутниковых геодезических измерений (определений)	0,10	Закрепление отсутствует
1894	505801,11	278144,21	Метод спутниковых геодезических измерений (определений)	0,10	Закрепление отсутствует
1895	505820,51	278147,30	Метод спутниковых геодезических измерений (определений)	0,10	Закрепление отсутствует
1896	505840,51	278149,19	Метод спутниковых геодезических измерений (определений)	0,10	Закрепление отсутствует
1897	505860,26	278152,61	Метод спутниковых геодезических измерений (определений)	0,10	Закрепление отсутствует
1898	505860,60	278152,68	Метод спутниковых геодезических измерений (определений)	0,10	Закрепление отсутствует
1899	505900,08	278157,62	Метод спутниковых геодезических измерений (определений)	0,10	Закрепление отсутствует
1900	505900,46	278157,73	Метод спутниковых геодезических измерений (определений)	0,10	Закрепление отсутствует
1901	505938,48	278162,46	Метод спутниковых геодезических измерений (определений)	0,10	Закрепление отсутствует
1902	505938,80	278162,48	Метод спутниковых геодезических измерений (определений)	0,10	Закрепление отсутствует
1903	505978,81	278167,71	Метод спутниковых геодезических измерений (определений)	0,10	Закрепление отсутствует

ОПИСАНИЕ МЕСТОПОЛОЖЕНИЯ ГРАНИЦ
«Распределительный газопровод среднего и низкого давления с. п. Сагопши, Малгобекский район, Республика Ингушетия» (код стройки 06/849-2)
(наименование объекта, местоположение границ которого описано)

Сведения о местоположении границ объекта

1	2	3	4	5	6
1904	505982,86	278168,23	Метод спутниковых геодезических измерений (определений)	0,10	Закрепление отсутствует
1905	506019,55	278172,87	Метод спутниковых геодезических измерений (определений)	0,10	Закрепление отсутствует
1906	506025,29	278173,28	Метод спутниковых геодезических измерений (определений)	0,10	Закрепление отсутствует
1907	506058,96	278177,94	Метод спутниковых геодезических измерений (определений)	0,10	Закрепление отсутствует
1908	506065,53	278178,39	Метод спутниковых геодезических измерений (определений)	0,10	Закрепление отсутствует
1909	506098,75	278183,48	Метод спутниковых геодезических измерений (определений)	0,10	Закрепление отсутствует
1910	506105,26	278183,57	Метод спутниковых геодезических измерений (определений)	0,10	Закрепление отсутствует
1911	506137,81	278187,69	Метод спутниковых геодезических измерений (определений)	0,10	Закрепление отсутствует
1912	506145,50	278188,85	Метод спутниковых геодезических измерений (определений)	0,10	Закрепление отсутствует
1913	506177,24	278192,19	Метод спутниковых геодезических измерений (определений)	0,10	Закрепление отсутствует
1914	506200,97	278195,80	Метод спутниковых геодезических измерений (определений)	0,10	Закрепление отсутствует
1915	506201,77	278195,90	Метод спутниковых геодезических измерений (определений)	0,10	Закрепление отсутствует
1916	506202,58	278196,10	Метод спутниковых геодезических измерений (определений)	0,10	Закрепление отсутствует
1917	506203,15	278196,20	Метод спутниковых геодезических измерений (определений)	0,10	Закрепление отсутствует
1918	506202,28	278201,13	Метод спутниковых геодезических измерений (определений)	0,10	Закрепление отсутствует
1919	506201,55	278201,00	Метод спутниковых геодезических измерений (определений)	0,10	Закрепление отсутствует
1920	506200,83	278200,82	Метод спутниковых геодезических измерений (определений)	0,10	Закрепление отсутствует

ОПИСАНИЕ МЕСТОПОЛОЖЕНИЯ ГРАНИЦ
«Распределительный газопровод среднего и низкого давления с. п. Сагопши, Малгобекский район, Республика Ингушетия» (код стройки 06/849-2)
(наименование объекта, местоположение границ которого описано)

Сведения о местоположении границ объекта

1	2	3	4	5	6
1921	506200,26	278200,74	Метод спутниковых геодезических измерений (определений)	0,10	Закрепление отсутствует
1922	506176,18	278197,11	Метод спутниковых геодезических измерений (определений)	0,10	Закрепление отсутствует
1923	506144,87	278193,81	Метод спутниковых геодезических измерений (определений)	0,10	Закрепление отсутствует
1924	506137,12	278192,65	Метод спутниковых геодезических измерений (определений)	0,10	Закрепление отсутствует
1925	506104,91	278188,57	Метод спутниковых геодезических измерений (определений)	0,10	Закрепление отсутствует
1926	506098,33	278188,47	Метод спутниковых геодезических измерений (определений)	0,10	Закрепление отсутствует
1927	506064,99	278183,36	Метод спутниковых геодезических измерений (определений)	0,10	Закрепление отсутствует
1928	506058,45	278182,92	Метод спутниковых геодезических измерений (определений)	0,10	Закрепление отсутствует
1929	506024,77	278178,26	Метод спутниковых геодезических измерений (определений)	0,10	Закрепление отсутствует
1930	506019,05	278177,85	Метод спутниковых геодезических измерений (определений)	0,10	Закрепление отсутствует
1931	505982,23	278173,19	Метод спутниковых геодезических измерений (определений)	0,10	Закрепление отсутствует
1932	505978,17	278172,67	Метод спутниковых геодезических измерений (определений)	0,10	Закрепление отсутствует
1933	505938,25	278167,46	Метод спутниковых геодезических измерений (определений)	0,10	Закрепление отсутствует
1934	505937,94	278167,43	Метод спутниковых геодезических измерений (определений)	0,10	Закрепление отсутствует
1935	505899,40	278162,64	Метод спутниковых геодезических измерений (определений)	0,10	Закрепление отсутствует
1936	505899,02	278162,52	Метод спутниковых геодезических измерений (определений)	0,10	Закрепление отсутствует
1937	505859,75	278157,61	Метод спутниковых геодезических измерений (определений)	0,10	Закрепление отсутствует

ОПИСАНИЕ МЕСТОПОЛОЖЕНИЯ ГРАНИЦ
«Распределительный газопровод среднего и низкого давления с. п. Сагопши, Малгобекский район, Республика Ингушетия» (код стройки 06/849-2)
(наименование объекта, местоположение границ которого описано)

Сведения о местоположении границ объекта

1	2	3	4	5	6
1938	505859,29	278157,51	Метод спутниковых геодезических измерений (определений)	0,10	Закрепление отсутствует
1939	505839,85	278154,15	Метод спутниковых геодезических измерений (определений)	0,10	Закрепление отсутствует
1940	505819,88	278152,26	Метод спутниковых геодезических измерений (определений)	0,10	Закрепление отсутствует
1941	505800,47	278149,17	Метод спутниковых геодезических измерений (определений)	0,10	Закрепление отсутствует
1942	505779,21	278147,08	Метод спутниковых геодезических измерений (определений)	0,10	Закрепление отсутствует
1943	505761,67	278144,33	Метод спутниковых геодезических измерений (определений)	0,10	Закрепление отсутствует
1944	505740,60	278141,84	Метод спутниковых геодезических измерений (определений)	0,10	Закрепление отсутствует
1945	505721,15	278139,38	Метод спутниковых геодезических измерений (определений)	0,10	Закрепление отсутствует
1946	505699,81	278136,70	Метод спутниковых геодезических измерений (определений)	0,10	Закрепление отсутствует
1947	505680,01	278133,93	Метод спутниковых геодезических измерений (определений)	0,10	Закрепление отсутствует
1948	505673,30	278133,60	Метод спутниковых геодезических измерений (определений)	0,10	Закрепление отсутствует
1949	505673,00	278137,13	Метод спутниковых геодезических измерений (определений)	0,10	Закрепление отсутствует
1950	505680,54	278137,95	Метод спутниковых геодезических измерений (определений)	0,10	Закрепление отсутствует
1951	505678,69	278159,73	Метод спутниковых геодезических измерений (определений)	0,10	Закрепление отсутствует
1952	505670,24	278159,06	Метод спутниковых геодезических измерений (определений)	0,10	Закрепление отсутствует
1953	505666,69	278196,58	Метод спутниковых геодезических измерений (определений)	0,10	Закрепление отсутствует
1954	505664,59	278216,93	Метод спутниковых геодезических измерений (определений)	0,10	Закрепление отсутствует

ОПИСАНИЕ МЕСТОПОЛОЖЕНИЯ ГРАНИЦ
«Распределительный газопровод среднего и низкого давления с. п. Сагопши, Малгобекский район, Республика Ингушетия» (код стройки 06/849-2)
(наименование объекта, местоположение границ которого описано)

Сведения о местоположении границ объекта

1	2	3	4	5	6
1955	505662,80	278235,04	Метод спутниковых геодезических измерений (определений)	0,10	Закрепление отсутствует
1956	505676,36	278237,58	Метод спутниковых геодезических измерений (определений)	0,10	Закрепление отсутствует
1957	505676,98	278237,67	Метод спутниковых геодезических измерений (определений)	0,10	Закрепление отсутствует
1958	505677,44	278237,76	Метод спутниковых геодезических измерений (определений)	0,10	Закрепление отсутствует
1959	505679,90	278237,74	Метод спутниковых геодезических измерений (определений)	0,10	Закрепление отсутствует
1960	505679,44	278248,46	Метод спутниковых геодезических измерений (определений)	0,10	Закрепление отсутствует
1961	505679,29	278251,13	Метод спутниковых геодезических измерений (определений)	0,10	Закрепление отсутствует
1962	505679,24	278251,77	Метод спутниковых геодезических измерений (определений)	0,10	Закрепление отсутствует
1963	505674,25	278251,37	Метод спутниковых геодезических измерений (определений)	0,10	Закрепление отсутствует
1964	505674,30	278250,79	Метод спутниковых геодезических измерений (определений)	0,10	Закрепление отсутствует
1965	505674,44	278248,21	Метод спутниковых геодезических измерений (определений)	0,10	Закрепление отсутствует
1966	505674,68	278242,81	Метод спутниковых геодезических измерений (определений)	0,10	Закрепление отсутствует
1967	505674,69	278242,38	Метод спутниковых геодезических измерений (определений)	0,10	Закрепление отсутствует
1968	505657,42	278239,58	Метод спутниковых геодезических измерений (определений)	0,10	Закрепление отсутствует
1969	505657,65	278235,75	Метод спутниковых геодезических измерений (определений)	0,10	Закрепление отсутствует
1970	505657,78	278235,11	Метод спутниковых геодезических измерений (определений)	0,10	Закрепление отсутствует
1971	505657,81	278234,65	Метод спутниковых геодезических измерений (определений)	0,10	Закрепление отсутствует

ОПИСАНИЕ МЕСТОПОЛОЖЕНИЯ ГРАНИЦ
«Распределительный газопровод среднего и низкого давления с. п. Сагопши, Малгобекский район, Республика Ингушетия» (код стройки 06/849-2)
(наименование объекта, местоположение границ которого описано)

Сведения о местоположении границ объекта

1	2	3	4	5	6
1972	505659,61	278216,43	Метод спутниковых геодезических измерений (определений)	0,10	Закрепление отсутствует
1973	505661,72	278196,08	Метод спутниковых геодезических измерений (определений)	0,10	Закрепление отсутствует
1974	505665,26	278158,66	Метод спутниковых геодезических измерений (определений)	0,10	Закрепление отсутствует
1975	505657,30	278158,02	Метод спутниковых геодезических измерений (определений)	0,10	Закрепление отсутствует
1976	505659,87	278135,71	Метод спутниковых геодезических измерений (определений)	0,10	Закрепление отсутствует
1977	505668,03	278136,59	Метод спутниковых геодезических измерений (определений)	0,10	Закрепление отсутствует
1978	505668,33	278132,95	Метод спутниковых геодезических измерений (определений)	0,10	Закрепление отсутствует
1979	505667,66	278132,86	Метод спутниковых геодезических измерений (определений)	0,10	Закрепление отсутствует
1980	505646,36	278130,41	Метод спутниковых геодезических измерений (определений)	0,10	Закрепление отсутствует
1981	505646,10	278130,27	Метод спутниковых геодезических измерений (определений)	0,10	Закрепление отсутствует
1982	505607,26	278125,75	Метод спутниковых геодезических измерений (определений)	0,10	Закрепление отсутствует
1983	505606,73	278125,60	Метод спутниковых геодезических измерений (определений)	0,10	Закрепление отсутствует
1984	505567,87	278121,10	Метод спутниковых геодезических измерений (определений)	0,10	Закрепление отсутствует
1985	505567,51	278121,11	Метод спутниковых геодезических измерений (определений)	0,10	Закрепление отсутствует
1986	505527,73	278116,47	Метод спутниковых геодезических измерений (определений)	0,10	Закрепление отсутствует
1987	505527,39	278116,46	Метод спутниковых геодезических измерений (определений)	0,10	Закрепление отсутствует
1988	505487,97	278112,34	Метод спутниковых геодезических измерений (определений)	0,10	Закрепление отсутствует

ОПИСАНИЕ МЕСТОПОЛОЖЕНИЯ ГРАНИЦ
«Распределительный газопровод среднего и низкого давления с. п. Сагопши, Малгобекский район, Республика Ингушетия» (код стройки 06/849-2)
(наименование объекта, местоположение границ которого описано)

Сведения о местоположении границ объекта

1	2	3	4	5	6
1989	505487,49	278112,20	Метод спутниковых геодезических измерений (определений)	0,10	Закрепление отсутствует
1990	505448,76	278107,99	Метод спутниковых геодезических измерений (определений)	0,10	Закрепление отсутствует
1991	505448,23	278107,86	Метод спутниковых геодезических измерений (определений)	0,10	Закрепление отсутствует
1992	505408,35	278103,00	Метод спутниковых геодезических измерений (определений)	0,10	Закрепление отсутствует
1993	505408,00	278102,83	Метод спутниковых геодезических измерений (определений)	0,10	Закрепление отсутствует
1994	505369,19	278098,54	Метод спутниковых геодезических измерений (определений)	0,10	Закрепление отсутствует
1995	505368,80	278098,47	Метод спутниковых геодезических измерений (определений)	0,10	Закрепление отсутствует
1996	505329,27	278094,60	Метод спутниковых геодезических измерений (определений)	0,10	Закрепление отсутствует
1997	505328,81	278094,44	Метод спутниковых геодезических измерений (определений)	0,10	Закрепление отсутствует
1998	505290,14	278090,21	Метод спутниковых геодезических измерений (определений)	0,10	Закрепление отсутствует
1999	505289,81	278090,20	Метод спутниковых геодезических измерений (определений)	0,10	Закрепление отсутствует
2000	505249,96	278085,54	Метод спутниковых геодезических измерений (определений)	0,10	Закрепление отсутствует
2001	505249,53	278085,45	Метод спутниковых геодезических измерений (определений)	0,10	Закрепление отсутствует
2002	505210,34	278081,09	Метод спутниковых геодезических измерений (определений)	0,10	Закрепление отсутствует
2003	505210,03	278081,02	Метод спутниковых геодезических измерений (определений)	0,10	Закрепление отсутствует
2004	505158,18	278075,16	Метод спутниковых геодезических измерений (определений)	0,10	Закрепление отсутствует
2005	505157,56	278075,14	Метод спутниковых геодезических измерений (определений)	0,10	Закрепление отсутствует

ОПИСАНИЕ МЕСТОПОЛОЖЕНИЯ ГРАНИЦ

«Распределительный газопровод среднего и низкого давления с. п. Сагопши, Малгобекский район, Республика Ингушетия» (код стройки 06/849-2)

(наименование объекта, местоположение границ которого описано)

Сведения о местоположении границ объекта

1	2	3	4	5	6
1855	505157,72	278070,14	Метод спутниковых геодезических измерений (определений)	0,10	Закрепление отсутствует
2006	505662,68	278235,37	Метод спутниковых геодезических измерений (определений)	0,10	Закрепление отсутствует
2007	505662,76	278235,77	Метод спутниковых геодезических измерений (определений)	0,10	Закрепление отсутствует
2008	505662,62	278236,42	Метод спутниковых геодезических измерений (определений)	0,10	Закрепление отсутствует
2006	505662,68	278235,37	Метод спутниковых геодезических измерений (определений)	0,10	Закрепление отсутствует

3. Сведения о характерных точках части (частей) границы объекта

Обозначение характерных точек части границы	Координаты, м		Метод определения координат характерной точки	Средняя квадратическая погрешность положения характерной точки (M_t), м	Описание обозначения точки на местности (при наличии)
	X	Y			
1	2	3	4	5	6
Часть № —					
—	—	—	—	—	—

ОПИСАНИЕ МЕСТОПОЛОЖЕНИЯ ГРАНИЦ

«Распределительный газопровод среднего и низкого давления с. п. Сагопши, Малгобекский район, Республика Ингушетия» (код стройки 06/849-2)
(наименование объекта, местоположение границ которого описано)

План границ объекта**Основной лист****Масштаб 1: 24967****Используемые условные знаки и обозначения:**

– область выносного листа,

– номер выносного листа.

Остальные используемые условные знаки и обозначения: приведены на отдельной странице в конце раздела.

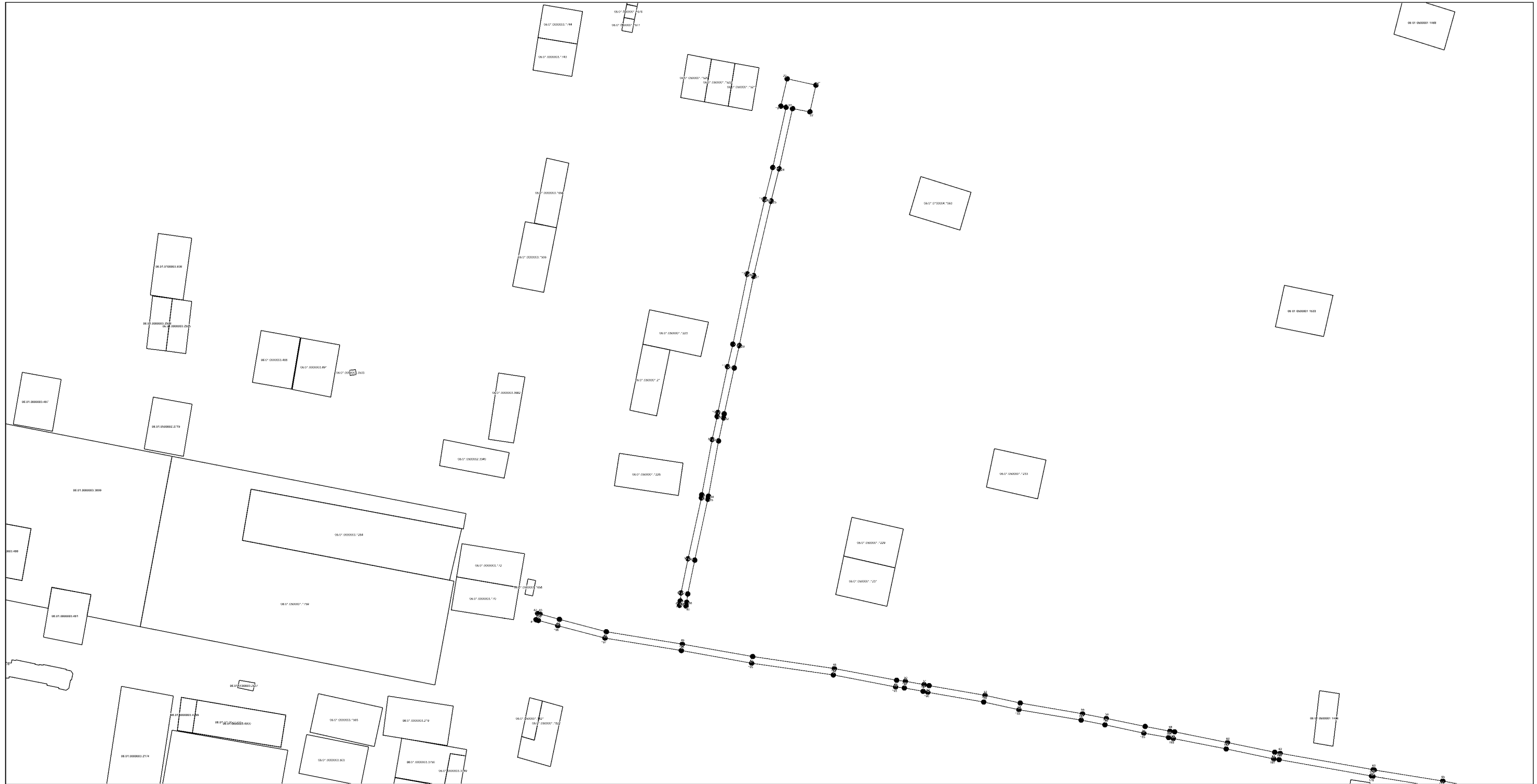
Подпись _____ *Мальсагов М. Х.* Дата *10 сентября 2020 г.*

Место для оттиска печати (при наличии) лица, составившего описание местоположения границ объекта

ОПИСАНИЕ МЕСТОПОЛОЖЕНИЯ ГРАНИЦ
«Распределительный газопровод среднего и низкого давления с. п. Сагопши, Малгобекский район, Республика Ингушетия» (код стройки 06/849-2)
(наименование объекта, местоположение границ которого описано)

План границ объекта

Выносной лист №1



Масштаб 1:3000

Используемые условные знаки и обозначения: приведены на отдельной странице в конце раздела.

Подпись _____ *Мальсагов М. Х.* Дата *10 сентября 2020 г.*

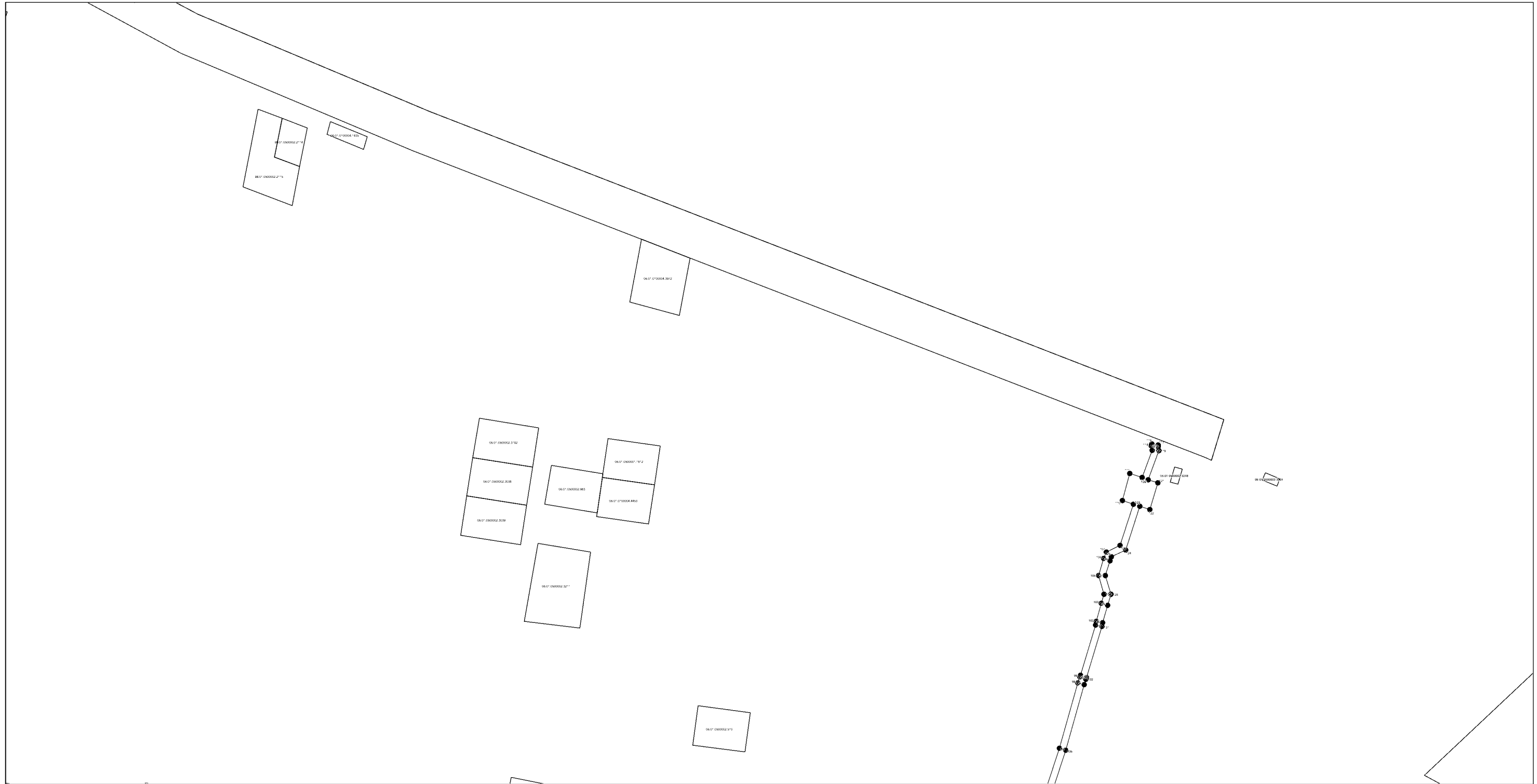
Место для оттиска печати (при наличии) лица, составившего описание местоположения границ объекта

ОПИСАНИЕ МЕСТОПОЛОЖЕНИЯ ГРАНИЦ

«Распределительный газопровод среднего и низкого давления с. п. Сагопши, Малгобекский район, Республика Ингушетия» (код стройки 06/849-2)
(наименование объекта, местоположение границ которого описано)

План границ объекта

Выносной лист №2



Масштаб 1:3000

Используемые условные знаки и обозначения: приведены на отдельной странице в конце раздела.

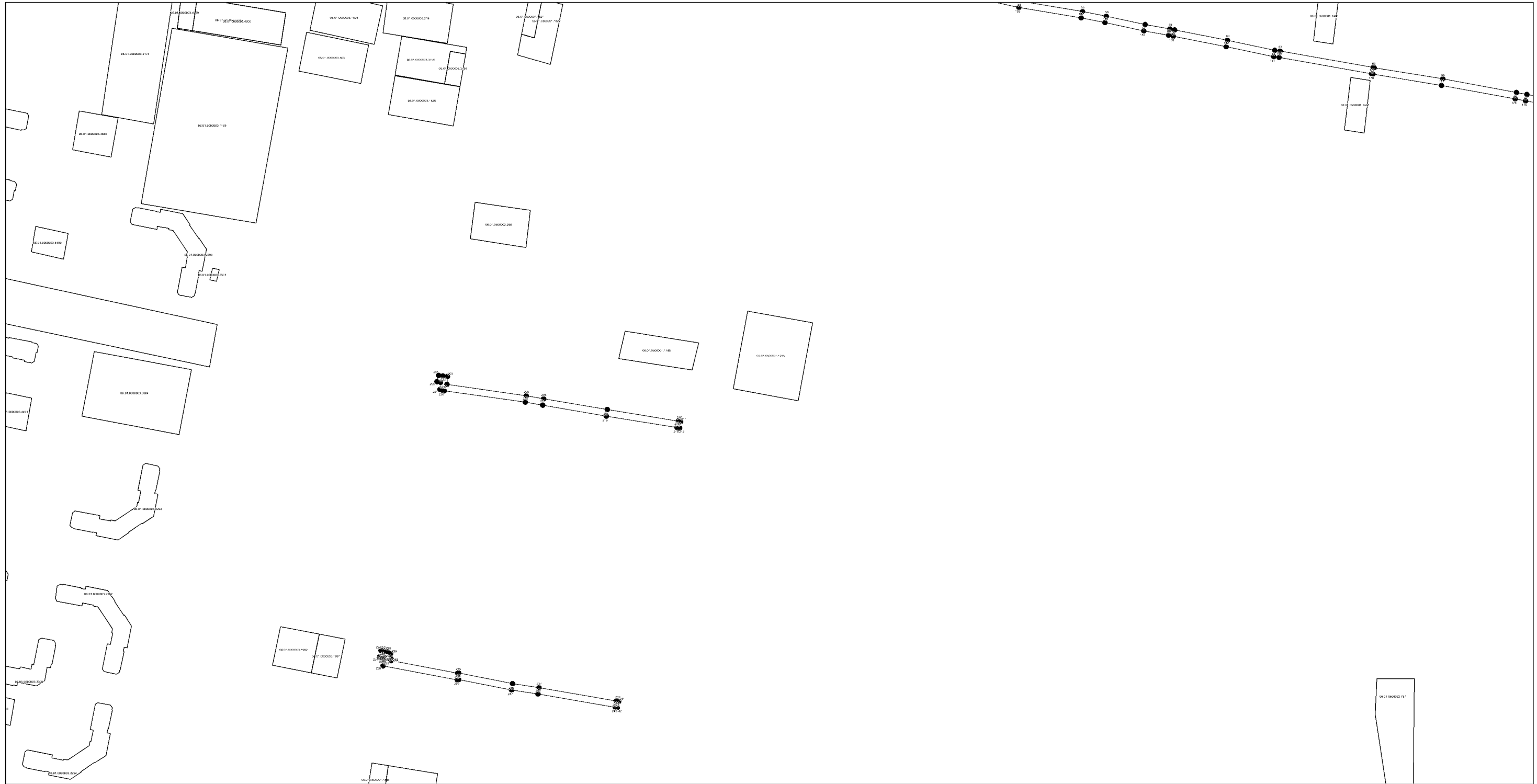
Подпись _____ Мальсагов М. Х. Дата 10 сентября 2020 г.

Место для оттиска печати (при наличии) лица, составившего описание местоположения границ объекта

ОПИСАНИЕ МЕСТОПОЛОЖЕНИЯ ГРАНИЦ
«Распределительный газопровод среднего и низкого давления с. п. Сагопши, Малгобекский район, Республика Ингушетия» (код стройки 06/849-2)
(наименование объекта, местоположение границ которого описано)

План границ объекта

Выносной лист №3



Масштаб 1:3000

Используемые условные знаки и обозначения: приведены на отдельной странице в конце раздела.

Подпись _____ *Мальсагов М. Х.* Дата *10 сентября 2020 г.*

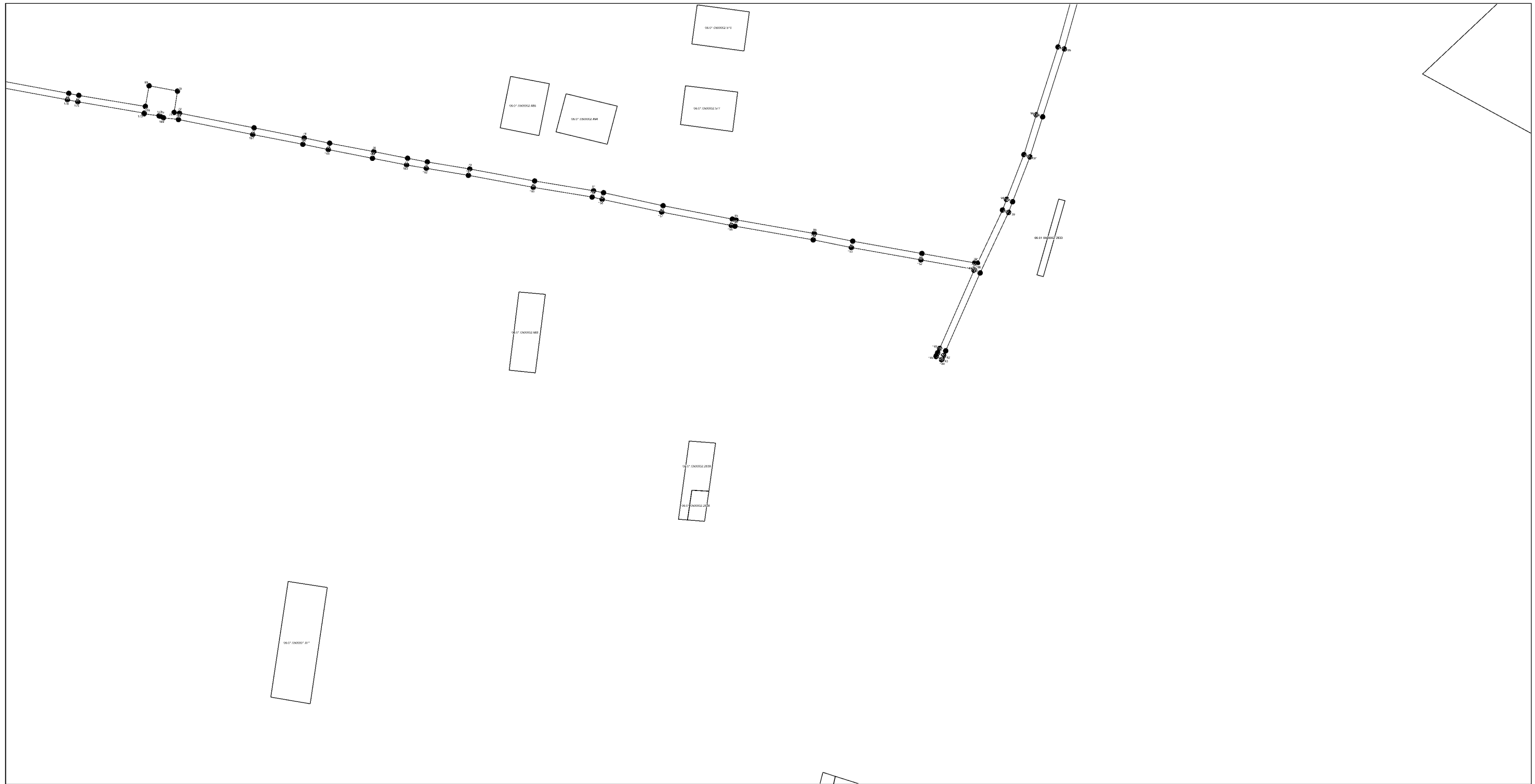
Место для оттиска печати (при наличии) лица, составившего описание местоположения границ объекта

ОПИСАНИЕ МЕСТОПОЛОЖЕНИЯ ГРАНИЦ

«Распределительный газопровод среднего и низкого давления с. п. Сагопши, Малгобекский район, Республика Ингушетия» (код стройки 06/849-2)
(наименование объекта, местоположение границ которого описано)

План границ объекта

Выносной лист №4



Масштаб 1:3000

Используемые условные знаки и обозначения: приведены на отдельной странице в конце раздела.


Подпись _____ Мальсагов М. Х. Дата 10 сентября 2020 г.

Место для оттиска печати (при наличии) лица, составившего описание местоположения границ объекта

ОПИСАНИЕ МЕСТОПОЛОЖЕНИЯ ГРАНИЦ
«Распределительный газопровод среднего и низкого давления с. п. Сагопши, Малгобекский район, Республика Ингушетия» (код стройки 06/849-2)
(наименование объекта, местоположение границ которого описано)

План границ объекта

Выносной лист №5



Масштаб 1:3000

Используемые условные знаки и обозначения: приведены на отдельной странице в конце раздела.

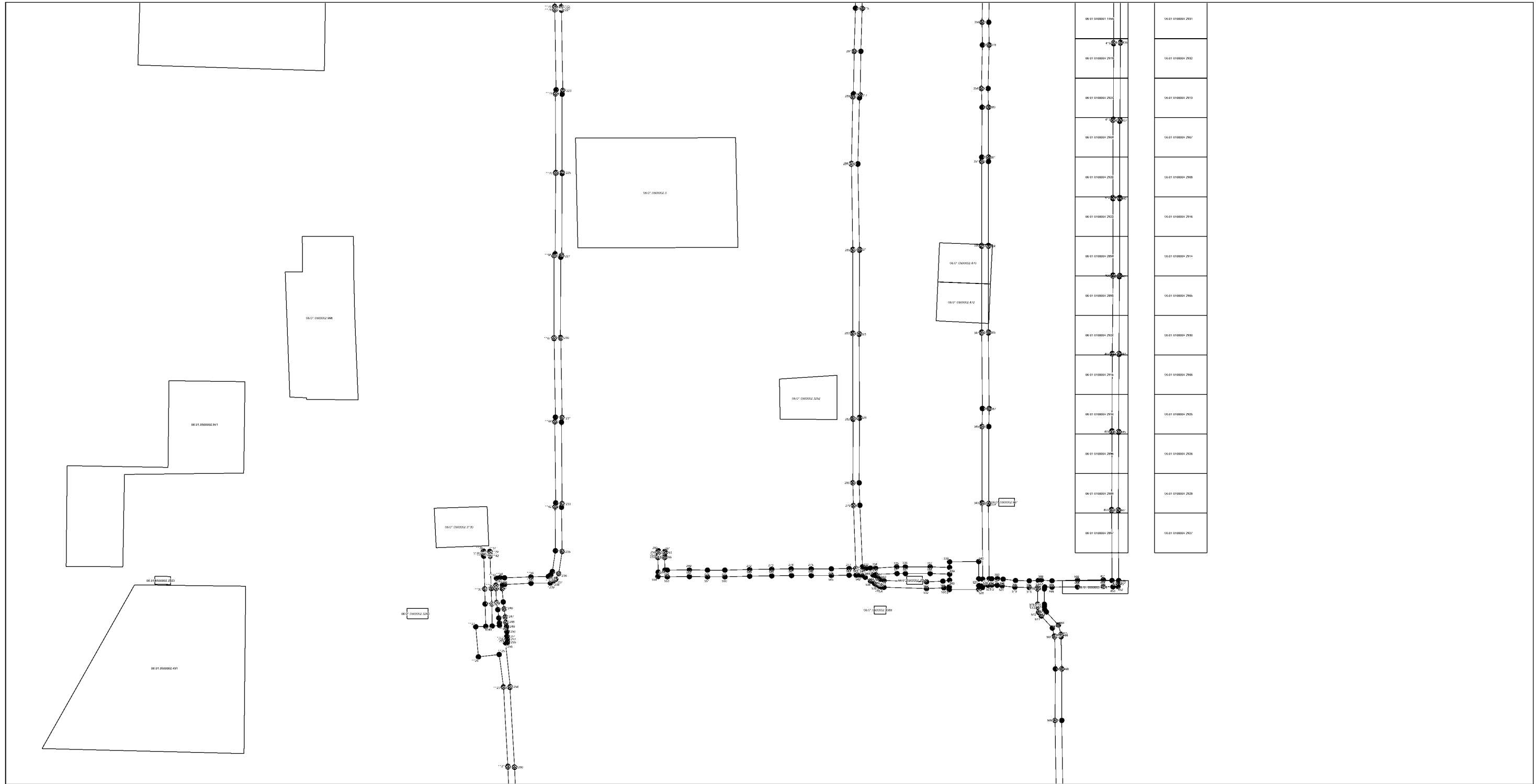
Подпись _____ *Мальсагов М. Х.* Дата *10 сентября 2020 г.*

Место для оттиска печати (при наличии) лица, составившего описание местоположения границ объекта

ОПИСАНИЕ МЕСТОПОЛОЖЕНИЯ ГРАНИЦ
«Распределительный газопровод среднего и низкого давления с. п. Сагопши, Малгобекский район, Республика Ингушетия» (код стройки 06/849-2)
 (наименование объекта, местоположение границ которого описано)

План границ объекта

Выносной лист №6



Масштаб 1:3000

Используемые условные знаки и обозначения: приведены на отдельной странице в конце раздела.

Подпись _____ *Мальсагов М. Х.* Дата *10 сентября 2020 г.*

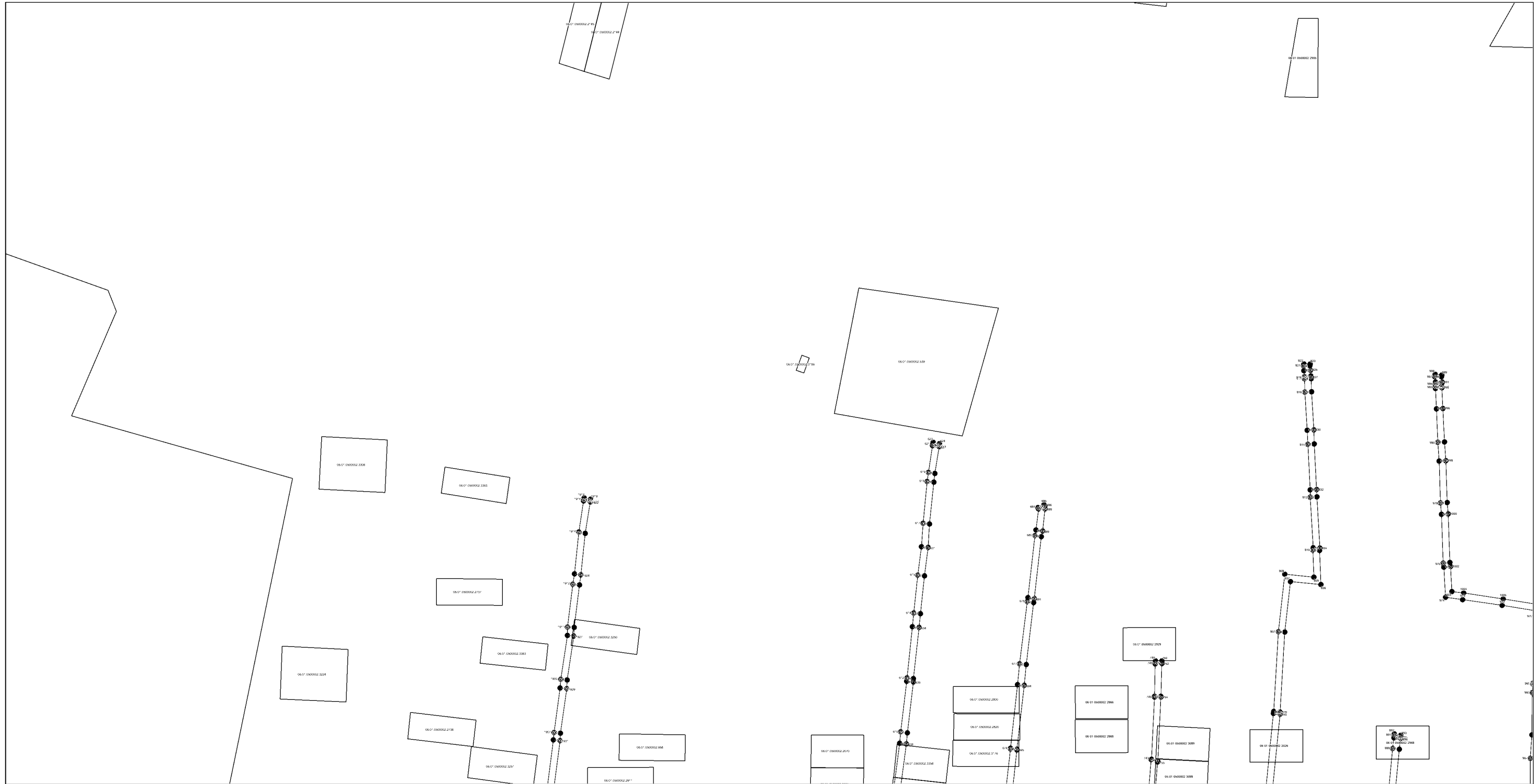
Место для оттиска печати (при наличии) лица, составившего описание местоположения границ объекта

ОПИСАНИЕ МЕСТОПОЛОЖЕНИЯ ГРАНИЦ

«Распределительный газопровод среднего и низкого давления с. п. Сагопши, Малгобекский район, Республика Ингушетия» (код стройки 06/849-2)
(наименование объекта, местоположение границ которого описано)

План границ объекта

Выносной лист №7



Масштаб 1:3000

Используемые условные знаки и обозначения: приведены на отдельной странице в конце раздела.


Подпись _____ Мальсагов М. Х. Дата 10 сентября 2020 г.

Место для оттиска печати (при наличии) лица, составившего описание местоположения границ объекта

ОПИСАНИЕ МЕСТОПОЛОЖЕНИЯ ГРАНИЦ
«Распределительный газопровод среднего и низкого давления с. п. Сагопши, Малгобекский район, Республика Ингушетия» (код стройки 06/849-2)
(наименование объекта, местоположение границ которого описано)

План границ объекта

Выносной лист №8



Масштаб 1:3000

Используемые условные знаки и обозначения: приведены на отдельной странице в конце раздела.

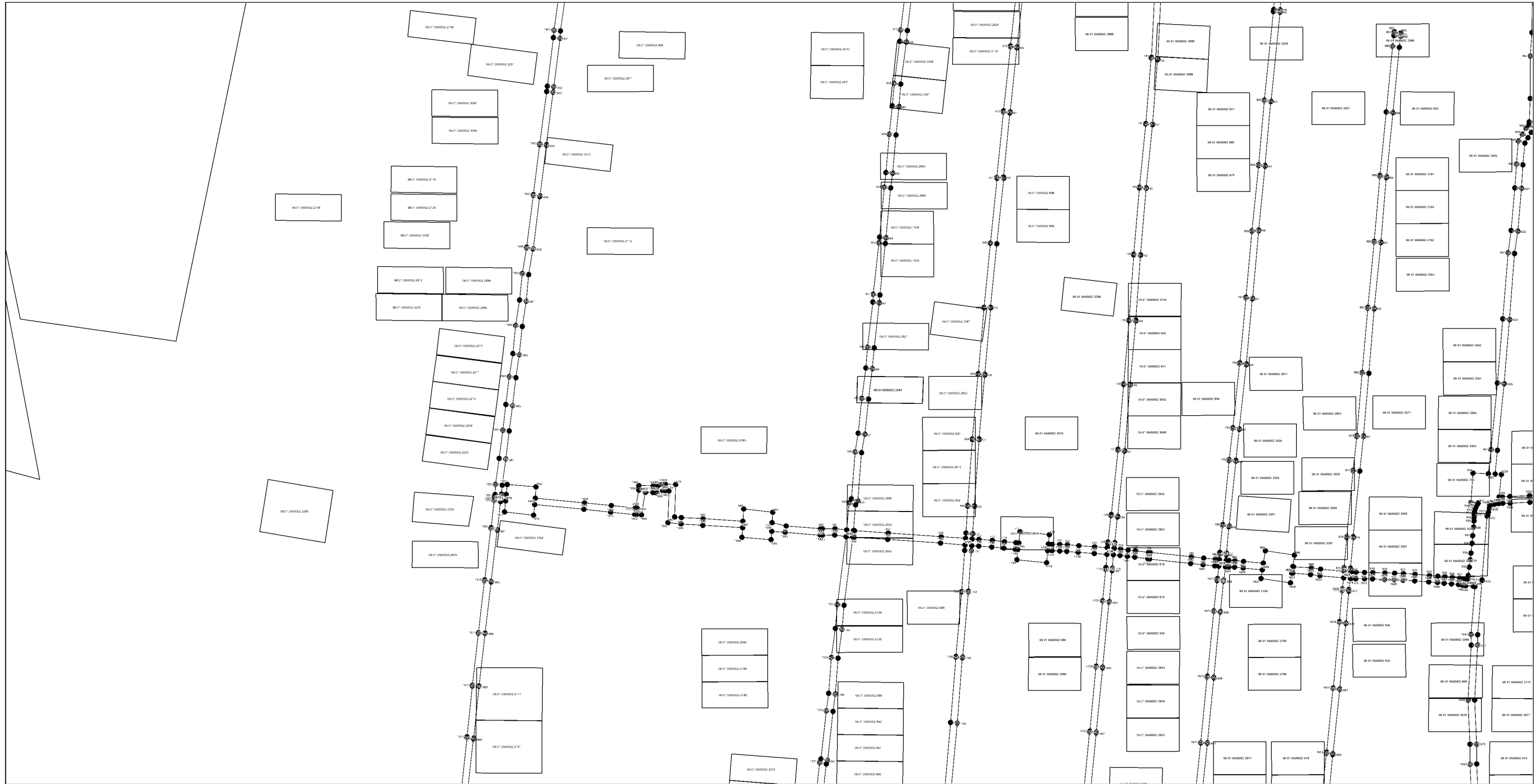
Подпись _____ *Мальсагов М. Х.* Дата *10 сентября 2020 г.*

Место для оттиска печати (при наличии) лица, составившего описание местоположения границ объекта

ОПИСАНИЕ МЕСТОПОЛОЖЕНИЯ ГРАНИЦ
«Распределительный газопровод среднего и низкого давления с. п. Сагопши, Малгобекский район, Республика Ингушетия» (код стройки 06/849-2)
(наименование объекта, местоположение границ которого описано)

План границ объекта

Выносной лист №9



Масштаб 1:3000

Используемые условные знаки и обозначения: приведены на отдельной странице в конце раздела.

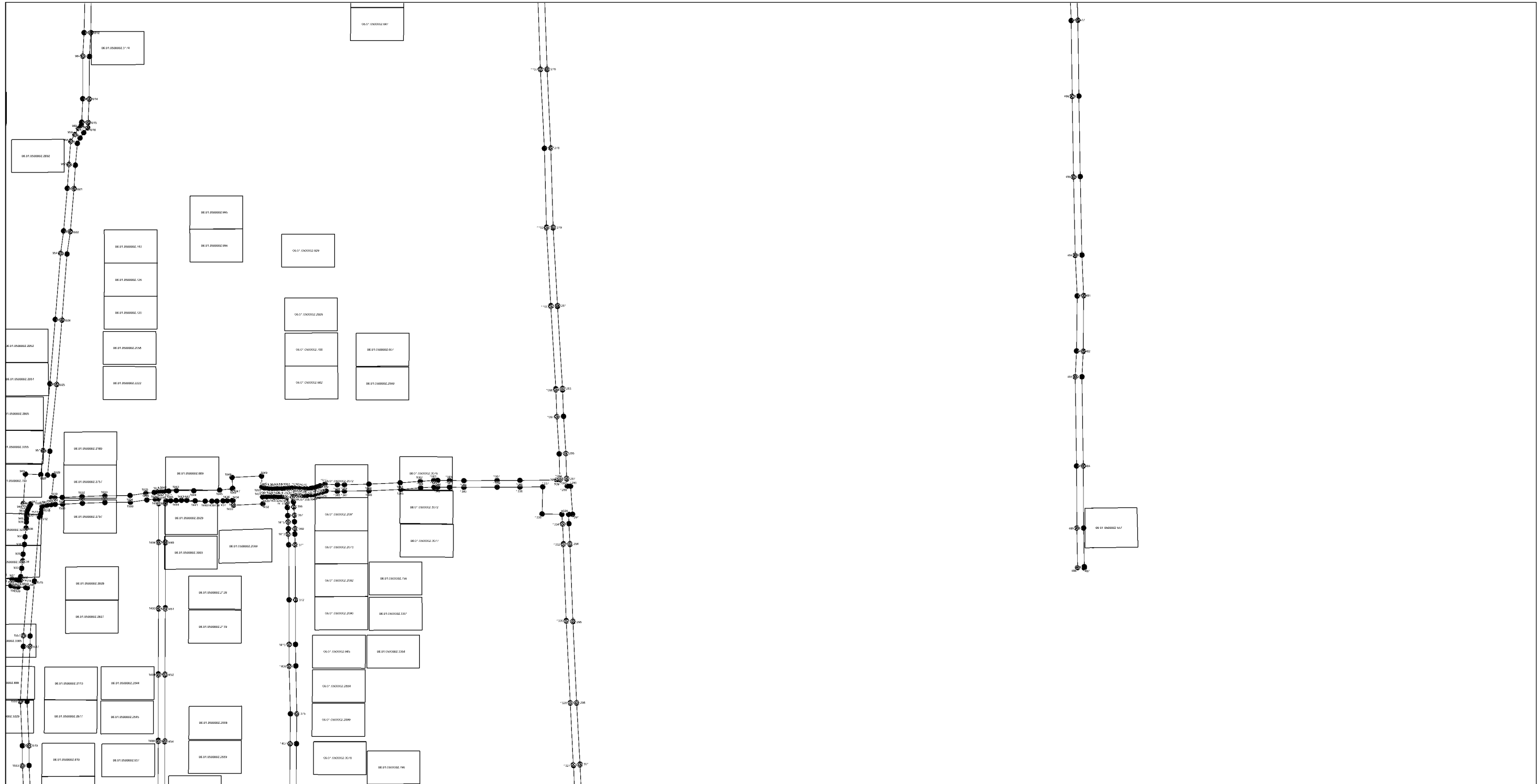
Подпись _____ *Мальсагов М. Х.* Дата *10 сентября 2020 г.*

Место для оттиска печати (при наличии) лица, составившего описание местоположения границ объекта

ОПИСАНИЕ МЕСТОПОЛОЖЕНИЯ ГРАНИЦ
«Распределительный газопровод среднего и низкого давления с. п. Сагопши, Малгобекский район, Республика Ингушетия» (код стройки 06/849-2)
 (наименование объекта, местоположение границ которого описано)

План границ объекта

Выносной лист №10



Масштаб 1:3000

Используемые условные знаки и обозначения: приведены на отдельной странице в конце раздела.

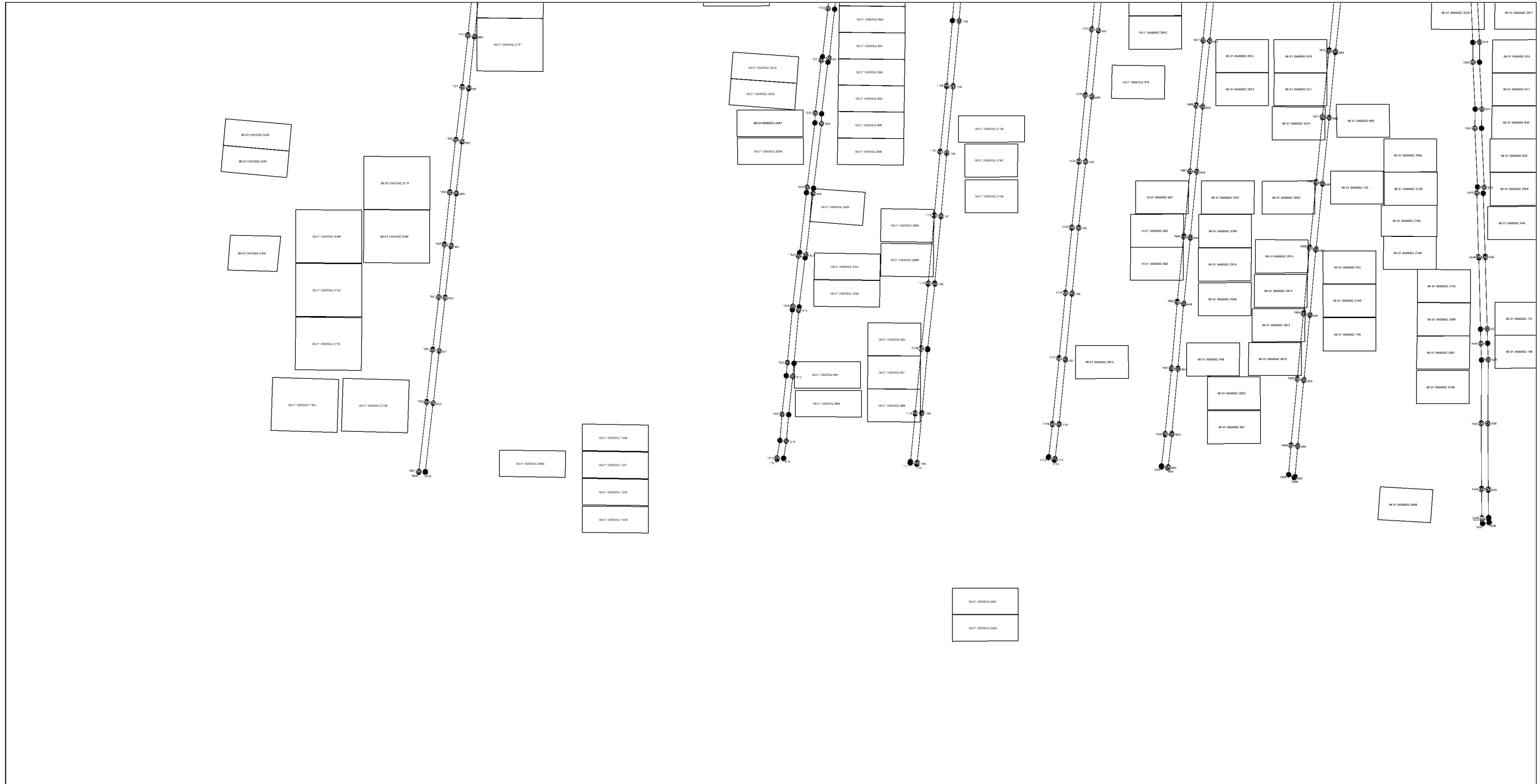
Подпись _____ *Мальсагов М. Х.* Дата *10 сентября 2020 г.*

Место для оттиска печати (при наличии) лица, составившего описание местоположения границ объекта

ОПИСАНИЕ МЕСТОПОЛОЖЕНИЯ ГРАНИЦ
«Распределительный газопровод среднего и низкого давления с. п. Сагопши, Малгобекский район, Республика Ингушетия» (код стройки 06/849-2)
(наименование объекта, местоположение границ которого описано)

План границ объекта

Выносной лист №11



Масштаб 1:3000

Используемые условные знаки и обозначения: приведены на отдельной странице в конце раздела.

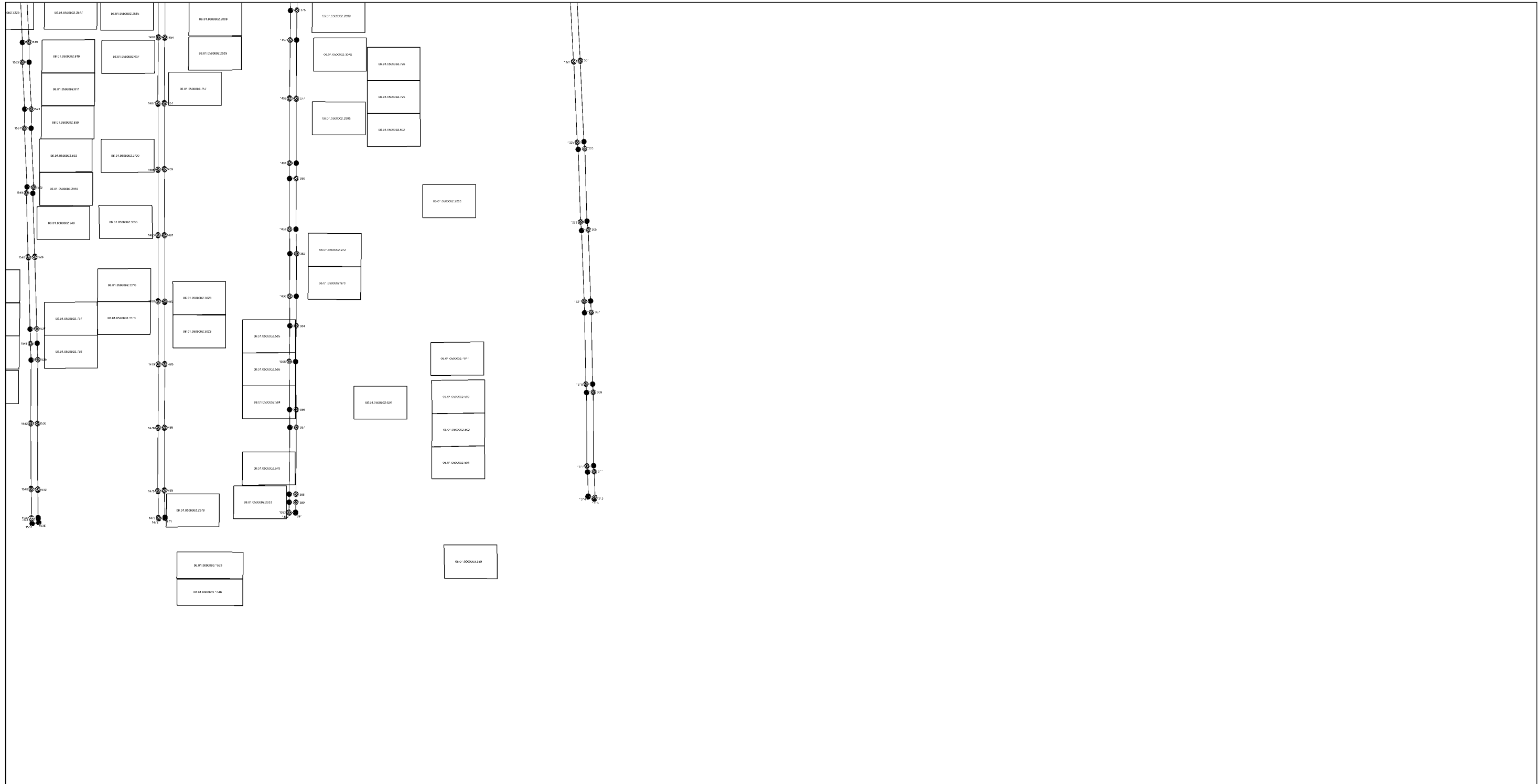
Подпись _____ *Мальсагов М. Х.* Дата *10 сентября 2020 г.*

Место для оттиска печати (при наличии) лица, составившего описание местоположения границ объекта

ОПИСАНИЕ МЕСТОПОЛОЖЕНИЯ ГРАНИЦ
«Распределительный газопровод среднего и низкого давления с. п. Сагопши, Малгобекский район, Республика Ингушетия» (код стройки 06/849-2)
(наименование объекта, местоположение границ которого описано)

План границ объекта

Выносной лист №12



Масштаб 1:3000

Используемые условные знаки и обозначения: приведены на отдельной странице в конце раздела.

Подпись _____ *Мальсагов М. Х.* Дата *10 сентября 2020 г.*

Место для оттиска печати (при наличии) лица, составившего описание местоположения границ объекта

ОПИСАНИЕ МЕСТОПОЛОЖЕНИЯ ГРАНИЦ**«Распределительный газопровод среднего и низкого давления с. п. Сагопши, Малгобекский район, Республика Ингушетия» (код стройки 06/849-2)**

(наименование объекта, местоположение границ которого описано)

План границ объекта**Используемые условные знаки и обозначения:**

- – граница объекта,
- – установленная граница муниципального образования,
- – установленная граница населенного пункта,
- – граница земельного участка,
- – характерная точка объекта.



Утверждено
постановлением Правительства
Республики Ингушетия
от «25» февраля 2022 г. № 24

ОПИСАНИЕ МЕСТОПОЛОЖЕНИЯ ГРАНИЦ

**«Распределительный газопровод среднего и низкого давления с. п. Яндаре Назрановский район
Республика Ингушетия»**

(наименование объекта, местоположение границ которого описано (далее - объект))

ОПИСАНИЕ МЕСТОПОЛОЖЕНИЯ ГРАНИЦ**«Распределительный газопровод среднего и низкого давления с. п. Яндаре, Назрановский район, Республика Ингушетия»**

(наименование объекта, местоположение границ которого описано)

№ п/п	Содержание	Номера листов
1	2	3
1	Сведения об объекте	3
2	Сведения о местоположении границ объекта	5
3	Сведения о местоположении измененных (уточненных) границ объекта	157
4	План границ	158
5	Приложение	
	<i>Доверенность №25-19 от 01.11.2019</i>	—

ОПИСАНИЕ МЕСТОПОЛОЖЕНИЯ ГРАНИЦ**«Распределительный газопровод среднего и низкого давления с. п. Яндаре, Назрановский район, Республика Ингушетия»**

(наименование объекта, местоположение границ которого описано)

Сведения об объекте

№ п/п	Характеристики объекта	Описание характеристик
1	2	3
1	Местоположение объекта	РФ, Республика Ингушетия, Назрановский район, с. п. Яндаре
2	Площадь объекта ± величина погрешности определения площади ($P \pm \Delta P$)	97728±109 кв.м
3	Иные характеристики объекта	<p>В охранных зонах подземного газопровода запрещается производить всякого рода действия, могущие нарушить нормальную эксплуатацию газопровода либо привести к его повреждению в соответствии с правилами охраны газораспределительных сетей, утвержденных постановлением Правительства РФ №878 от 20 ноября 2000 г. (СЗ РФ 2000, 348, ст.4694)., а именно:</p> <ol style="list-style-type: none"> 1. Строить объекты жилищно-гражданского и производственного назначения. 2. Сносить и реконструировать мосты, коллекторы, автомобильные и железные дороги с расположенными на них газораспределительными сетями без предварительного выноса этих газопроводов по согласованию с эксплуатационными организациями. 3. Разрушать берегоукрепительные сооружения, водопропускные устройства, земляные и иные сооружения, предохраняющие газораспределительные сети от разрушений. 4. Перемещать, повреждать, засыпать и уничтожать опознавательные знаки, контрольно-измерительные пункты и другие устройства ГРС. 5. Устраивать свалки и склады, разливать растворы кислот, щелочей и других химически активных веществ. 6. Огораживать и перегораживать охранные зоны, препятствовать доступу персонала эксплуатационных организаций к ГРС для поведения обслуживания и устранения повреждений. 7. Разводить огонь и размещать источники огня. 8. Рыть погреба, копать и обрабатывать почву сельскохозяйственными и мелиоративными орудиями и механизмами на глубину более 0.3 метра. 9. Открывать калитки и двери газорегуляторных пунктов, станций катодной и дренажной защиты, люки подземных колодцев, включать или отключать электроснабжение средств связи, освещения и систем телемеханики. 10. Набрасывать, приставлять и привязывать к опорам и надземным газопроводам, ограждениям и зданиям ГРС посторонние предметы, лестницы. Влезать на них. 11. Самовольно подключаться к ГРС. <p>Другие виды работ (лесохозяйственные, сельскохозяйственные), не попадающие под перечень ограничений, приведенный выше, и не связанные с нарушением земельного горизонта и обработкой почвы на глубину более 0.3 метра, проводятся собственниками,</p>

ОПИСАНИЕ МЕСТОПОЛОЖЕНИЯ ГРАНИЦ**«Распределительный газопровод среднего и низкого давления с. п. Яндаре, Назрановский район, Республика Ингушетия»**

(наименование объекта, местоположение границ которого описано)

Сведения об объекте

1	2	3
		владельцами, пользователями земельных участков в охранной зоне ГРС только при условии письменного уведомления эксплуатационной организации.

ОПИСАНИЕ МЕСТОПОЛОЖЕНИЯ ГРАНИЦ
«Распределительный газопровод среднего и низкого давления с. п. Яндаре, Назрановский район, Республика Ингушетия»

(наименование объекта, местоположение границ которого описано)

Сведения о местоположении границ объекта

1. Система координат МСК-06

2. Сведения о характерных точках границ объекта

Обозначение характерных точек границ	Координаты, м		Метод определения координат характерной точки	Средняя квадратическая погрешность положения характерной точки (M _t), м	Описание обозначения точки на местности (при наличии)
	X	Y			
1	2	3	4	5	6
1	484526,64	304415,48	Метод спутниковых геодезических измерений (определений)	0,10	Закрепление отсутствует
2	484531,22	304417,49	Метод спутниковых геодезических измерений (определений)	0,10	Закрепление отсутствует
3	484528,50	304423,68	Метод спутниковых геодезических измерений (определений)	0,10	Закрепление отсутствует
4	484525,36	304429,88	Метод спутниковых геодезических измерений (определений)	0,10	Закрепление отсутствует
5	484534,15	304433,51	Метод спутниковых геодезических измерений (определений)	0,10	Закрепление отсутствует
6	484526,03	304450,11	Метод спутниковых геодезических измерений (определений)	0,10	Закрепление отсутствует
7	484530,41	304452,31	Метод спутниковых геодезических измерений (определений)	0,10	Закрепление отсутствует
8	484529,78	304453,44	Метод спутниковых геодезических измерений (определений)	0,10	Закрепление отсутствует
9	484531,62	304454,75	Метод спутниковых геодезических измерений (определений)	0,10	Закрепление отсутствует
10	484532,72	304455,47	Метод спутниковых геодезических измерений (определений)	0,10	Закрепление отсутствует
11	484529,97	304459,65	Метод спутниковых геодезических измерений (определений)	0,10	Закрепление отсутствует
12	484528,80	304458,88	Метод спутниковых геодезических измерений (определений)	0,10	Закрепление отсутствует
13	484527,33	304457,83	Метод спутниковых геодезических измерений (определений)	0,10	Закрепление отсутствует

ОПИСАНИЕ МЕСТОПОЛОЖЕНИЯ ГРАНИЦ
«Распределительный газопровод среднего и низкого давления с. п. Яндаре, Назрановский район, Республика Ингушетия»

(наименование объекта, местоположение границ которого описано)

Сведения о местоположении границ объекта

1	2	3	4	5	6
14	484518,55	304473,53	Метод спутниковых геодезических измерений (определений)	0,10	Закрепление отсутствует
15	484517,93	304473,15	Метод спутниковых геодезических измерений (определений)	0,10	Закрепление отсутствует
16	484510,42	304489,78	Метод спутниковых геодезических измерений (определений)	0,10	Закрепление отсутствует
17	484496,93	304531,20	Метод спутниковых геодезических измерений (определений)	0,10	Закрепление отсутствует
18	484483,68	304545,61	Метод спутниковых геодезических измерений (определений)	0,10	Закрепление отсутствует
19	484455,52	304585,61	Метод спутниковых геодезических измерений (определений)	0,10	Закрепление отсутствует
20	484455,02	304586,07	Метод спутниковых геодезических измерений (определений)	0,10	Закрепление отсутствует
21	484435,51	304612,53	Метод спутниковых геодезических измерений (определений)	0,10	Закрепление отсутствует
22	484431,86	304617,83	Метод спутниковых геодезических измерений (определений)	0,10	Закрепление отсутствует
23	484376,17	304659,87	Метод спутниковых геодезических измерений (определений)	0,10	Закрепление отсутствует
24	484349,28	304684,90	Метод спутниковых геодезических измерений (определений)	0,10	Закрепление отсутствует
25	484310,70	304721,46	Метод спутниковых геодезических измерений (определений)	0,10	Закрепление отсутствует
26	484289,34	304752,47	Метод спутниковых геодезических измерений (определений)	0,10	Закрепление отсутствует
27	484274,54	304774,39	Метод спутниковых геодезических измерений (определений)	0,10	Закрепление отсутствует
28	484270,39	304771,59	Метод спутниковых геодезических измерений (определений)	0,10	Закрепление отсутствует
29	484285,21	304749,65	Метод спутниковых геодезических измерений (определений)	0,10	Закрепление отсутствует
30	484306,88	304718,19	Метод спутниковых геодезических измерений (определений)	0,10	Закрепление отсутствует

ОПИСАНИЕ МЕСТОПОЛОЖЕНИЯ ГРАНИЦ
«Распределительный газопровод среднего и низкого давления с. п. Яндаре, Назрановский район, Республика Ингушетия»

(наименование объекта, местоположение границ которого описано)

Сведения о местоположении границ объекта

1	2	3	4	5	6
31	484345,85	304681,26	Метод спутниковых геодезических измерений (определений)	0,10	Закрепление отсутствует
32	484372,95	304656,03	Метод спутниковых геодезических измерений (определений)	0,10	Закрепление отсутствует
33	484428,20	304614,32	Метод спутниковых геодезических измерений (определений)	0,10	Закрепление отсутствует
34	484431,43	304609,62	Метод спутниковых геодезических измерений (определений)	0,10	Закрепление отсутствует
35	484451,27	304582,73	Метод спутниковых геодезических измерений (определений)	0,10	Закрепление отсутствует
36	484451,73	304582,30	Метод спутниковых геодезических измерений (определений)	0,10	Закрепление отсутствует
37	484479,78	304542,46	Метод спутниковых геодезических измерений (определений)	0,10	Закрепление отсутствует
38	484492,52	304528,61	Метод спутниковых геодезических измерений (определений)	0,10	Закрепление отсутствует
39	484505,75	304487,97	Метод спутниковых геодезических измерений (определений)	0,10	Закрепление отсутствует
40	484513,66	304470,46	Метод спутниковых геодезических измерений (определений)	0,10	Закрепление отсутствует
41	484500,37	304462,12	Метод спутниковых геодезических измерений (определений)	0,10	Закрепление отсутствует
42	484511,21	304442,66	Метод спутниковых геодезических измерений (определений)	0,10	Закрепление отсутствует
43	484521,56	304447,86	Метод спутниковых геодезических измерений (определений)	0,10	Закрепление отсутствует
44	484527,32	304436,10	Метод спутниковых геодезических измерений (определений)	0,10	Закрепление отсутствует
45	484518,47	304432,43	Метод спутниковых геодезических измерений (определений)	0,10	Закрепление отсутствует
46	484523,97	304421,54	Метод спутниковых геодезических измерений (определений)	0,10	Закрепление отсутствует
1	484526,64	304415,48	Метод спутниковых геодезических измерений (определений)	0,10	Закрепление отсутствует

ОПИСАНИЕ МЕСТОПОЛОЖЕНИЯ ГРАНИЦ
«Распределительный газопровод среднего и низкого давления с. п. Яндаре, Назрановский район, Республика Ингушетия»

(наименование объекта, местоположение границ которого описано)

Сведения о местоположении границ объекта

1	2	3	4	5	6
47	485142,18	303470,51	Метод спутниковых геодезических измерений (определений)	0,10	Закрепление отсутствует
48	485143,18	303491,98	Метод спутниковых геодезических измерений (определений)	0,10	Закрепление отсутствует
49	485124,51	303492,03	Метод спутниковых геодезических измерений (определений)	0,10	Закрепление отсутствует
50	485122,93	303506,41	Метод спутниковых геодезических измерений (определений)	0,10	Закрепление отсутствует
51	485122,70	303507,56	Метод спутниковых геодезических измерений (определений)	0,10	Закрепление отсутствует
52	485122,51	303508,61	Метод спутниковых геодезических измерений (определений)	0,10	Закрепление отсутствует
53	485122,44	303509,85	Метод спутниковых геодезических измерений (определений)	0,10	Закрепление отсутствует
54	485118,08	303567,47	Метод спутниковых геодезических измерений (определений)	0,10	Закрепление отсутствует
55	485116,54	303595,92	Метод спутниковых геодезических измерений (определений)	0,10	Закрепление отсутствует
56	485116,59	303596,38	Метод спутниковых геодезических измерений (определений)	0,10	Закрепление отсутствует
57	485115,97	303603,23	Метод спутниковых геодезических измерений (определений)	0,10	Закрепление отсутствует
58	485114,13	303629,48	Метод спутниковых геодезических измерений (определений)	0,10	Закрепление отсутствует
59	485114,14	303631,51	Метод спутниковых геодезических измерений (определений)	0,10	Закрепление отсутствует
60	485113,43	303647,65	Метод спутниковых геодезических измерений (определений)	0,10	Закрепление отсутствует
61	485111,52	303668,53	Метод спутниковых геодезических измерений (определений)	0,10	Закрепление отсутствует
62	485111,40	303669,82	Метод спутниковых геодезических измерений (определений)	0,10	Закрепление отсутствует

ОПИСАНИЕ МЕСТОПОЛОЖЕНИЯ ГРАНИЦ
«Распределительный газопровод среднего и низкого давления с. п. Яндаре, Назрановский район, Республика Ингушетия»

(наименование объекта, местоположение границ которого описано)

Сведения о местоположении границ объекта

1	2	3	4	5	6
63	485110,19	303687,93	Метод спутниковых геодезических измерений (определений)	0,10	Закрепление отсутствует
64	485110,22	303689,14	Метод спутниковых геодезических измерений (определений)	0,10	Закрепление отсутствует
65	485110,05	303690,10	Метод спутниковых геодезических измерений (определений)	0,10	Закрепление отсутствует
66	485109,46	303699,16	Метод спутниковых геодезических измерений (определений)	0,10	Закрепление отсутствует
67	485134,33	303699,71	Метод спутниковых геодезических измерений (определений)	0,10	Закрепление отсутствует
68	485157,99	303700,28	Метод спутниковых геодезических измерений (определений)	0,10	Закрепление отсутствует
69	485159,96	303700,54	Метод спутниковых геодезических измерений (определений)	0,10	Закрепление отсутствует
70	485191,49	303700,11	Метод спутниковых геодезических измерений (определений)	0,10	Закрепление отсутствует
71	485191,91	303693,83	Метод спутниковых геодезических измерений (определений)	0,10	Закрепление отсутствует
72	485191,95	303693,16	Метод спутниковых геодезических измерений (определений)	0,10	Закрепление отсутствует
73	485191,98	303692,55	Метод спутниковых геодезических измерений (определений)	0,10	Закрепление отсутствует
74	485192,04	303691,72	Метод спутниковых геодезических измерений (определений)	0,10	Закрепление отсутствует
75	485193,75	303673,03	Метод спутниковых геодезических измерений (определений)	0,10	Закрепление отсутствует
76	485193,74	303672,34	Метод спутниковых геодезических измерений (определений)	0,10	Закрепление отсутствует
77	485194,16	303669,06	Метод спутниковых геодезических измерений (определений)	0,10	Закрепление отсутствует
78	485195,86	303653,34	Метод спутниковых геодезических измерений (определений)	0,10	Закрепление отсутствует
79	485197,04	303632,54	Метод спутниковых геодезических измерений (определений)	0,10	Закрепление отсутствует

ОПИСАНИЕ МЕСТОПОЛОЖЕНИЯ ГРАНИЦ
«Распределительный газопровод среднего и низкого давления с. п. Яндаре, Назрановский район, Республика Ингушетия»

(наименование объекта, местоположение границ которого описано)

Сведения о местоположении границ объекта

1	2	3	4	5	6
80	485197,64	303630,07	Метод спутниковых геодезических измерений (определений)	0,10	Закрепление отсутствует
81	485198,92	303610,10	Метод спутниковых геодезических измерений (определений)	0,10	Закрепление отсутствует
82	485199,93	303606,99	Метод спутниковых геодезических измерений (определений)	0,10	Закрепление отсутствует
83	485201,92	303589,22	Метод спутниковых геодезических измерений (определений)	0,10	Закрепление отсутствует
84	485202,47	303587,10	Метод спутниковых геодезических измерений (определений)	0,10	Закрепление отсутствует
85	485204,93	303550,37	Метод спутниковых геодезических измерений (определений)	0,10	Закрепление отсутствует
86	485205,53	303548,22	Метод спутниковых геодезических измерений (определений)	0,10	Закрепление отсутствует
87	485205,61	303545,43	Метод спутниковых геодезических измерений (определений)	0,10	Закрепление отсутствует
88	485207,08	303527,54	Метод спутниковых геодезических измерений (определений)	0,10	Закрепление отсутствует
89	485207,13	303525,50	Метод спутниковых геодезических измерений (определений)	0,10	Закрепление отсутствует
90	485208,62	303505,42	Метод спутниковых геодезических измерений (определений)	0,10	Закрепление отсутствует
91	485208,79	303503,96	Метод спутниковых геодезических измерений (определений)	0,10	Закрепление отсутствует
92	485208,94	303503,03	Метод спутниковых геодезических измерений (определений)	0,10	Закрепление отсутствует
93	485209,04	303502,04	Метод спутниковых геодезических измерений (определений)	0,10	Закрепление отсутствует
94	485214,01	303502,57	Метод спутниковых геодезических измерений (определений)	0,10	Закрепление отсутствует
95	485213,90	303503,69	Метод спутниковых геодезических измерений (определений)	0,10	Закрепление отсутствует
96	485213,74	303504,65	Метод спутниковых геодезических измерений (определений)	0,10	Закрепление отсутствует

ОПИСАНИЕ МЕСТОПОЛОЖЕНИЯ ГРАНИЦ
«Распределительный газопровод среднего и низкого давления с. п. Яндаре, Назрановский район, Республика Ингушетия»

(наименование объекта, местоположение границ которого описано)

Сведения о местоположении границ объекта

1	2	3	4	5	6
97	485213,59	303505,90	Метод спутниковых геодезических измерений (определений)	0,10	Закрепление отсутствует
98	485212,12	303525,75	Метод спутниковых геодезических измерений (определений)	0,10	Закрепление отсутствует
99	485212,07	303527,81	Метод спутниковых геодезических измерений (определений)	0,10	Закрепление отсутствует
100	485210,61	303545,70	Метод спутниковых геодезических измерений (определений)	0,10	Закрепление отсутствует
101	485210,51	303548,97	Метод спутниковых геодезических измерений (определений)	0,10	Закрепление отсутствует
102	485209,89	303551,22	Метод спутниковых геодезических измерений (определений)	0,10	Закрепление отсутствует
103	485207,42	303587,90	Метод спутниковых геодезических измерений (определений)	0,10	Закрепление отсутствует
104	485206,85	303590,13	Метод спутниковых геодезических измерений (определений)	0,10	Закрепление отсутствует
105	485204,84	303608,05	Метод спутниковых геодезических измерений (определений)	0,10	Закрепление отсутствует
106	485203,87	303611,04	Метод спутниковых геодезических измерений (определений)	0,10	Закрепление отсутствует
107	485202,60	303630,83	Метод спутниковых геодезических измерений (определений)	0,10	Закрепление отсутствует
108	485202,00	303633,28	Метод спутниковых геодезических измерений (определений)	0,10	Закрепление отсутствует
109	485200,85	303653,75	Метод спутниковых геодезических измерений (определений)	0,10	Закрепление отсутствует
110	485199,13	303669,65	Метод спутниковых геодезических измерений (определений)	0,10	Закрепление отсутствует
111	485198,74	303672,62	Метод спутниковых геодезических измерений (определений)	0,10	Закрепление отсутствует
112	485198,76	303673,21	Метод спутниковых геодезических измерений (определений)	0,10	Закрепление отсутствует
113	485197,02	303692,11	Метод спутниковых геодезических измерений (определений)	0,10	Закрепление отсутствует

ОПИСАНИЕ МЕСТОПОЛОЖЕНИЯ ГРАНИЦ
«Распределительный газопровод среднего и низкого давления с. п. Яндаре, Назрановский район, Республика Ингушетия»

(наименование объекта, местоположение границ которого описано)

Сведения о местоположении границ объекта

1	2	3	4	5	6
114	485196,97	303692,84	Метод спутниковых геодезических измерений (определений)	0,10	Закрепление отсутствует
115	485196,94	303693,46	Метод спутниковых геодезических измерений (определений)	0,10	Закрепление отсутствует
116	485196,90	303694,16	Метод спутниковых геодезических измерений (определений)	0,10	Закрепление отсутствует
117	485196,50	303700,14	Метод спутниковых геодезических измерений (определений)	0,10	Закрепление отсутствует
118	485223,58	303700,57	Метод спутниковых геодезических измерений (определений)	0,10	Закрепление отсутствует
119	485233,79	303701,19	Метод спутниковых геодезических измерений (определений)	0,10	Закрепление отсутствует
120	485258,26	303701,12	Метод спутниковых геодезических измерений (определений)	0,10	Закрепление отсутствует
121	485266,13	303698,13	Метод спутниковых геодезических измерений (определений)	0,10	Закрепление отсутствует
122	485290,80	303686,72	Метод спутниковых геодезических измерений (определений)	0,10	Закрепление отсутствует
123	485321,52	303681,24	Метод спутниковых геодезических измерений (определений)	0,10	Закрепление отсутствует
124	485322,72	303681,09	Метод спутниковых геодезических измерений (определений)	0,10	Закрепление отсутствует
125	485346,80	303676,73	Метод спутниковых геодезических измерений (определений)	0,10	Закрепление отсутствует
126	485352,47	303675,88	Метод спутниковых геодезических измерений (определений)	0,10	Закрепление отсутствует
127	485354,33	303675,72	Метод спутниковых геодезических измерений (определений)	0,10	Закрепление отсутствует
128	485375,60	303671,97	Метод спутниковых геодезических измерений (определений)	0,10	Закрепление отсутствует
129	485396,02	303668,36	Метод спутниковых геодезических измерений (определений)	0,10	Закрепление отсутствует
130	485423,00	303664,79	Метод спутниковых геодезических измерений (определений)	0,10	Закрепление отсутствует

ОПИСАНИЕ МЕСТОПОЛОЖЕНИЯ ГРАНИЦ
«Распределительный газопровод среднего и низкого давления с. п. Яндаре, Назрановский район, Республика Ингушетия»

(наименование объекта, местоположение границ которого описано)

Сведения о местоположении границ объекта

1	2	3	4	5	6
131	485426,34	303664,51	Метод спутниковых геодезических измерений (определений)	0,10	Закрепление отсутствует
132	485449,12	303661,66	Метод спутниковых геодезических измерений (определений)	0,10	Закрепление отсутствует
133	485450,63	303661,65	Метод спутниковых геодезических измерений (определений)	0,10	Закрепление отсутствует
134	485453,33	303661,44	Метод спутниковых геодезических измерений (определений)	0,10	Закрепление отсутствует
135	485470,73	303659,35	Метод спутниковых геодезических измерений (определений)	0,10	Закрепление отсутствует
136	485476,48	303658,93	Метод спутниковых геодезических измерений (определений)	0,10	Закрепление отсутствует
137	485475,32	303652,16	Метод спутниковых геодезических измерений (определений)	0,10	Закрепление отсутствует
138	485475,11	303651,33	Метод спутниковых геодезических измерений (определений)	0,10	Закрепление отсутствует
139	485470,70	303621,89	Метод спутниковых геодезических измерений (определений)	0,10	Закрепление отсутствует
140	485467,70	303601,91	Метод спутниковых геодезических измерений (определений)	0,10	Закрепление отсутствует
141	485459,15	303563,02	Метод спутниковых геодезических измерений (определений)	0,10	Закрепление отсутствует
142	485458,71	303563,07	Метод спутниковых геодезических измерений (определений)	0,10	Закрепление отсутствует
143	485436,45	303566,42	Метод спутниковых геодезических измерений (определений)	0,10	Закрепление отсутствует
144	485435,75	303566,48	Метод спутниковых геодезических измерений (определений)	0,10	Закрепление отсутствует
145	485431,71	303566,83	Метод спутниковых геодезических измерений (определений)	0,10	Закрепление отсутствует
146	485410,05	303569,82	Метод спутниковых геодезических измерений (определений)	0,10	Закрепление отсутствует
147	485383,48	303573,31	Метод спутниковых геодезических измерений (определений)	0,10	Закрепление отсутствует

ОПИСАНИЕ МЕСТОПОЛОЖЕНИЯ ГРАНИЦ
«Распределительный газопровод среднего и низкого давления с. п. Яндаре, Назрановский район, Республика Ингушетия»

(наименование объекта, местоположение границ которого описано)

Сведения о местоположении границ объекта

1	2	3	4	5	6
148	485362,21	303576,17	Метод спутниковых геодезических измерений (определений)	0,10	Закрепление отсутствует
149	485359,49	303576,82	Метод спутниковых геодезических измерений (определений)	0,10	Закрепление отсутствует
150	485358,98	303576,87	Метод спутниковых геодезических измерений (определений)	0,10	Закрепление отсутствует
151	485334,76	303580,49	Метод спутниковых геодезических измерений (определений)	0,10	Закрепление отсутствует
152	485294,38	303585,57	Метод спутниковых геодезических измерений (определений)	0,10	Закрепление отсутствует
153	485293,75	303580,61	Метод спутниковых геодезических измерений (определений)	0,10	Закрепление отсутствует
154	485334,07	303575,54	Метод спутниковых геодезических измерений (определений)	0,10	Закрепление отсутствует
155	485358,38	303571,90	Метод спутниковых геодезических измерений (определений)	0,10	Закрепление отсутствует
156	485358,67	303571,88	Метод спутниковых геодезических измерений (определений)	0,10	Закрепление отсутствует
157	485361,29	303571,25	Метод спутниковых геодезических измерений (определений)	0,10	Закрепление отсутствует
158	485382,82	303568,35	Метод спутниковых геодезических измерений (определений)	0,10	Закрепление отсутствует
159	485409,39	303564,87	Метод спутниковых геодезических измерений (определений)	0,10	Закрепление отсутствует
160	485431,15	303561,86	Метод спутниковых геодезических измерений (определений)	0,10	Закрепление отсутствует
161	485435,33	303561,50	Метод спутниковых геодезических измерений (определений)	0,10	Закрепление отсутствует
162	485435,87	303561,45	Метод спутниковых геодезических измерений (определений)	0,10	Закрепление отсутствует
163	485457,68	303558,16	Метод спутниковых геодезических измерений (определений)	0,10	Закрепление отсутствует
164	485458,40	303557,97	Метод спутниковых геодезических измерений (определений)	0,10	Закрепление отсутствует

ОПИСАНИЕ МЕСТОПОЛОЖЕНИЯ ГРАНИЦ
«Распределительный газопровод среднего и низкого давления с. п. Яндаре, Назрановский район, Республика Ингушетия»

(наименование объекта, местоположение границ которого описано)

Сведения о местоположении границ объекта

1	2	3	4	5	6
165	485458,95	303557,85	Метод спутниковых геодезических измерений (определений)	0,10	Закрепление отсутствует
166	485462,87	303556,63	Метод спутниковых геодезических измерений (определений)	0,10	Закрепление отсутствует
167	485472,62	303601,00	Метод спутниковых геодезических измерений (определений)	0,10	Закрепление отсутствует
168	485475,65	303621,15	Метод спутниковых геодезических измерений (определений)	0,10	Закрепление отсутствует
169	485480,01	303650,33	Метод спутниковых геодезических измерений (определений)	0,10	Закрепление отсутствует
170	485480,22	303651,12	Метод спутниковых геодезических измерений (определений)	0,10	Закрепление отсутствует
171	485481,98	303661,42	Метод спутниковых геодезических измерений (определений)	0,10	Закрепление отсутствует
172	485484,98	303679,69	Метод спутниковых геодезических измерений (определений)	0,10	Закрепление отсутствует
173	485495,77	303742,59	Метод спутниковых геодезических измерений (определений)	0,10	Закрепление отсутствует
174	485497,53	303753,69	Метод спутниковых геодезических измерений (определений)	0,10	Закрепление отсутствует
175	485499,10	303762,76	Метод спутниковых геодезических измерений (определений)	0,10	Закрепление отсутствует
176	485499,26	303763,50	Метод спутниковых геодезических измерений (определений)	0,10	Закрепление отсутствует
177	485499,86	303768,22	Метод спутниковых геодезических измерений (определений)	0,10	Закрепление отсутствует
178	485504,61	303796,16	Метод спутниковых геодезических измерений (определений)	0,10	Закрепление отсутствует
179	485504,88	303798,99	Метод спутниковых геодезических измерений (определений)	0,10	Закрепление отсутствует
180	485510,41	303836,96	Метод спутниковых геодезических измерений (определений)	0,10	Закрепление отсутствует
181	485510,76	303840,07	Метод спутниковых геодезических измерений (определений)	0,10	Закрепление отсутствует

ОПИСАНИЕ МЕСТОПОЛОЖЕНИЯ ГРАНИЦ
«Распределительный газопровод среднего и низкого давления с. п. Яндаре, Назрановский район, Республика Ингушетия»

(наименование объекта, местоположение границ которого описано)

Сведения о местоположении границ объекта

1	2	3	4	5	6
182	485510,76	303841,09	Метод спутниковых геодезических измерений (определений)	0,10	Закрепление отсутствует
183	485511,02	303841,85	Метод спутниковых геодезических измерений (определений)	0,10	Закрепление отсутствует
184	485512,99	303853,24	Метод спутниковых геодезических измерений (определений)	0,10	Закрепление отсутствует
185	485515,71	303869,70	Метод спутниковых геодезических измерений (определений)	0,10	Закрепление отсутствует
186	485522,61	303869,19	Метод спутниковых геодезических измерений (определений)	0,10	Закрепление отсутствует
187	485525,42	303891,29	Метод спутниковых геодезических измерений (определений)	0,10	Закрепление отсутствует
188	485519,51	303892,30	Метод спутниковых геодезических измерений (определений)	0,10	Закрепление отсутствует
189	485523,87	303916,45	Метод спутниковых геодезических измерений (определений)	0,10	Закрепление отсутствует
190	485526,53	303934,58	Метод спутниковых геодезических измерений (определений)	0,10	Закрепление отсутствует
191	485526,66	303935,39	Метод спутниковых геодезических измерений (определений)	0,10	Закрепление отсутствует
192	485528,33	303944,35	Метод спутниковых геодезических измерений (определений)	0,10	Закрепление отсутствует
193	485535,72	303986,36	Метод спутниковых геодезических измерений (определений)	0,10	Закрепление отсутствует
194	485543,09	304027,04	Метод спутниковых геодезических измерений (определений)	0,10	Закрепление отсутствует
195	485543,57	304029,86	Метод спутниковых геодезических измерений (определений)	0,10	Закрепление отсутствует
196	485546,48	304048,99	Метод спутниковых геодезических измерений (определений)	0,10	Закрепление отсутствует
197	485551,22	304076,00	Метод спутниковых геодезических измерений (определений)	0,10	Закрепление отсутствует
198	485551,43	304079,95	Метод спутниковых геодезических измерений (определений)	0,10	Закрепление отсутствует

ОПИСАНИЕ МЕСТОПОЛОЖЕНИЯ ГРАНИЦ
«Распределительный газопровод среднего и низкого давления с. п. Яндаре, Назрановский район, Республика Ингушетия»

(наименование объекта, местоположение границ которого описано)

Сведения о местоположении границ объекта

1	2	3	4	5	6
199	485557,70	304116,94	Метод спутниковых геодезических измерений (определений)	0,10	Закрепление отсутствует
200	485557,79	304117,72	Метод спутниковых геодезических измерений (определений)	0,10	Закрепление отсутствует
201	485557,96	304118,84	Метод спутниковых геодезических измерений (определений)	0,10	Закрепление отсутствует
202	485557,43	304125,75	Метод спутниковых геодезических измерений (определений)	0,10	Закрепление отсутствует
203	485548,54	304126,93	Метод спутниковых геодезических измерений (определений)	0,10	Закрепление отсутствует
204	485548,28	304127,04	Метод спутниковых геодезических измерений (определений)	0,10	Закрепление отсутствует
205	485547,21	304127,20	Метод спутниковых геодезических измерений (определений)	0,10	Закрепление отсутствует
206	485505,94	304133,97	Метод спутниковых геодезических измерений (определений)	0,10	Закрепление отсутствует
207	485495,01	304136,09	Метод спутниковых геодезических измерений (определений)	0,10	Закрепление отсутствует
208	485478,99	304138,44	Метод спутниковых геодезических измерений (определений)	0,10	Закрепление отсутствует
209	485457,35	304142,08	Метод спутниковых геодезических измерений (определений)	0,10	Закрепление отсутствует
210	485434,12	304144,79	Метод спутниковых геодезических измерений (определений)	0,10	Закрепление отсутствует
211	485432,21	304145,58	Метод спутниковых геодезических измерений (определений)	0,10	Закрепление отсутствует
212	485428,36	304145,68	Метод спутниковых геодезических измерений (определений)	0,10	Закрепление отсутствует
213	485407,46	304149,51	Метод спутниковых геодезических измерений (определений)	0,10	Закрепление отсутствует
214	485405,38	304149,65	Метод спутниковых геодезических измерений (определений)	0,10	Закрепление отсутствует
215	485381,12	304153,46	Метод спутниковых геодезических измерений (определений)	0,10	Закрепление отсутствует

ОПИСАНИЕ МЕСТОПОЛОЖЕНИЯ ГРАНИЦ
«Распределительный газопровод среднего и низкого давления с. п. Яндаре, Назрановский район, Республика Ингушетия»

(наименование объекта, местоположение границ которого описано)

Сведения о местоположении границ объекта

1	2	3	4	5	6
216	485380,12	304153,71	Метод спутниковых геодезических измерений (определений)	0,10	Закрепление отсутствует
217	485354,89	304157,37	Метод спутниковых геодезических измерений (определений)	0,10	Закрепление отсутствует
218	485352,17	304157,92	Метод спутниковых геодезических измерений (определений)	0,10	Закрепление отсутствует
219	485334,04	304160,65	Метод спутниковых геодезических измерений (определений)	0,10	Закрепление отсутствует
220	485332,37	304160,87	Метод спутниковых геодезических измерений (определений)	0,10	Закрепление отсутствует
221	485318,50	304162,60	Метод спутниковых геодезических измерений (определений)	0,10	Закрепление отсутствует
222	485318,00	304157,64	Метод спутниковых геодезических измерений (определений)	0,10	Закрепление отсутствует
223	485319,65	304157,42	Метод спутниковых геодезических измерений (определений)	0,10	Закрепление отсутствует
224	485331,74	304155,91	Метод спутниковых геодезических измерений (определений)	0,10	Закрепление отсутствует
225	485333,34	304155,70	Метод спутниковых геодезических измерений (определений)	0,10	Закрепление отсутствует
226	485351,30	304153,00	Метод спутниковых геодезических измерений (определений)	0,10	Закрепление отсутствует
227	485354,03	304152,45	Метод спутниковых геодезических измерений (определений)	0,10	Закрепление отсутствует
228	485379,15	304148,80	Метод спутниковых геодезических измерений (определений)	0,10	Закрепление отсутствует
229	485380,13	304148,55	Метод спутниковых геодезических измерений (определений)	0,10	Закрепление отсутствует
230	485404,82	304144,68	Метод спутниковых геодезических измерений (определений)	0,10	Закрепление отсутствует
231	485406,84	304144,54	Метод спутниковых геодезических измерений (определений)	0,10	Закрепление отсутствует
232	485427,84	304140,69	Метод спутниковых геодезических измерений (определений)	0,10	Закрепление отсутствует

ОПИСАНИЕ МЕСТОПОЛОЖЕНИЯ ГРАНИЦ
«Распределительный газопровод среднего и низкого давления с. п. Яндаре, Назрановский район, Республика Ингушетия»

(наименование объекта, местоположение границ которого описано)

Сведения о местоположении границ объекта

1	2	3	4	5	6
233	485431,15	304140,60	Метод спутниковых геодезических измерений (определений)	0,10	Закрепление отсутствует
234	485432,86	304139,90	Метод спутниковых геодезических измерений (определений)	0,10	Закрепление отсутствует
235	485456,64	304137,13	Метод спутниковых геодезических измерений (определений)	0,10	Закрепление отсутствует
236	485478,22	304133,50	Метод спутниковых геодезических измерений (определений)	0,10	Закрепление отсутствует
237	485494,17	304131,16	Метод спутниковых геодезических измерений (определений)	0,10	Закрепление отсутствует
238	485505,06	304129,05	Метод спутниковых геодезических измерений (определений)	0,10	Закрепление отсутствует
239	485546,44	304122,26	Метод спутниковых геодезических измерений (определений)	0,10	Закрепление отсутствует
240	485546,92	304122,19	Метод спутниковых геодезических измерений (определений)	0,10	Закрепление отсутствует
241	485547,62	304121,89	Метод спутниковых геодезических измерений (определений)	0,10	Закрепление отсутствует
242	485548,45	304121,93	Метод спутниковых геодезических измерений (определений)	0,10	Закрепление отсутствует
243	485552,75	304121,34	Метод спутниковых геодезических измерений (определений)	0,10	Закрепление отсутствует
244	485552,93	304119,04	Метод спутниковых геодезических измерений (определений)	0,10	Закрепление отсутствует
245	485552,83	304118,39	Метод спутниковых геодезических измерений (определений)	0,10	Закрепление отсутствует
246	485552,75	304117,64	Метод спутниковых геодезических измерений (определений)	0,10	Закрепление отсутствует
247	485546,46	304080,50	Метод спутниковых геодезических измерений (определений)	0,10	Закрепление отсутствует
248	485546,24	304076,57	Метод спутниковых геодезических измерений (определений)	0,10	Закрепление отсутствует
249	485541,55	304049,80	Метод спутниковых геодезических измерений (определений)	0,10	Закрепление отсутствует

ОПИСАНИЕ МЕСТОПОЛОЖЕНИЯ ГРАНИЦ
«Распределительный газопровод среднего и низкого давления с. п. Яндаре, Назрановский район, Республика Ингушетия»

(наименование объекта, местоположение границ которого описано)

Сведения о местоположении границ объекта

1	2	3	4	5	6
250	485539,14	304033,95	Метод спутниковых геодезических измерений (определений)	0,10	Закрепление отсутствует
251	485538,26	304034,10	Метод спутниковых геодезических измерений (определений)	0,10	Закрепление отсутствует
252	485537,41	304034,18	Метод спутниковых геодезических измерений (определений)	0,10	Закрепление отсутствует
253	485535,90	304034,41	Метод спутниковых геодезических измерений (определений)	0,10	Закрепление отсутствует
254	485534,83	304034,62	Метод спутниковых геодезических измерений (определений)	0,10	Закрепление отсутствует
255	485534,20	304034,68	Метод спутниковых геодезических измерений (определений)	0,10	Закрепление отсутствует
256	485513,42	304038,12	Метод спутниковых геодезических измерений (определений)	0,10	Закрепление отсутствует
257	485509,60	304038,33	Метод спутниковых геодезических измерений (определений)	0,10	Закрепление отсутствует
258	485486,67	304042,01	Метод спутниковых геодезических измерений (определений)	0,10	Закрепление отсутствует
259	485467,13	304044,50	Метод спутниковых геодезических измерений (определений)	0,10	Закрепление отсутствует
260	485461,82	304045,29	Метод спутниковых геодезических измерений (определений)	0,10	Закрепление отсутствует
261	485442,60	304047,68	Метод спутниковых геодезических измерений (определений)	0,10	Закрепление отсутствует
262	485438,18	304048,56	Метод спутниковых геодезических измерений (определений)	0,10	Закрепление отсутствует
263	485414,52	304051,86	Метод спутниковых геодезических измерений (определений)	0,10	Закрепление отсутствует
264	485412,08	304052,07	Метод спутниковых геодезических измерений (определений)	0,10	Закрепление отсутствует
265	485409,08	304053,00	Метод спутниковых геодезических измерений (определений)	0,10	Закрепление отсутствует
266	485367,60	304058,51	Метод спутниковых геодезических измерений (определений)	0,10	Закрепление отсутствует

ОПИСАНИЕ МЕСТОПОЛОЖЕНИЯ ГРАНИЦ
«Распределительный газопровод среднего и низкого давления с. п. Яндаре, Назрановский район, Республика Ингушетия»

(наименование объекта, местоположение границ которого описано)

Сведения о местоположении границ объекта

1	2	3	4	5	6
267	485365,59	304058,69	Метод спутниковых геодезических измерений (определений)	0,10	Закрепление отсутствует
268	485341,75	304062,39	Метод спутниковых геодезических измерений (определений)	0,10	Закрепление отсутствует
269	485337,35	304063,46	Метод спутниковых геодезических измерений (определений)	0,10	Закрепление отсутствует
270	485335,40	304063,20	Метод спутниковых геодезических измерений (определений)	0,10	Закрепление отсутствует
271	485317,32	304065,90	Метод спутниковых геодезических измерений (определений)	0,10	Закрепление отсутствует
272	485290,80	304069,75	Метод спутниковых геодезических измерений (определений)	0,10	Закрепление отсутствует
273	485274,21	304071,72	Метод спутниковых геодезических измерений (определений)	0,10	Закрепление отсутствует
274	485247,93	304076,57	Метод спутниковых геодезических измерений (определений)	0,10	Закрепление отсутствует
275	485236,43	304078,61	Метод спутниковых геодезических измерений (определений)	0,10	Закрепление отсутствует
276	485232,03	304079,42	Метод спутниковых геодезических измерений (определений)	0,10	Закрепление отсутствует
277	485216,51	304081,41	Метод спутниковых геодезических измерений (определений)	0,10	Закрепление отсутствует
278	485155,88	304088,93	Метод спутниковых геодезических измерений (определений)	0,10	Закрепление отсутствует
279	485155,26	304083,97	Метод спутниковых геодезических измерений (определений)	0,10	Закрепление отсутствует
280	485215,89	304076,45	Метод спутниковых геодезических измерений (определений)	0,10	Закрепление отсутствует
281	485231,26	304074,48	Метод спутниковых геодезических измерений (определений)	0,10	Закрепление отсутствует
282	485235,54	304073,69	Метод спутниковых геодезических измерений (определений)	0,10	Закрепление отсутствует
283	485247,04	304071,65	Метод спутниковых геодезических измерений (определений)	0,10	Закрепление отсутствует

ОПИСАНИЕ МЕСТОПОЛОЖЕНИЯ ГРАНИЦ
«Распределительный газопровод среднего и низкого давления с. п. Яндаре, Назрановский район, Республика Ингушетия»

(наименование объекта, местоположение границ которого описано)

Сведения о местоположении границ объекта

1	2	3	4	5	6
284	485273,46	304066,78	Метод спутниковых геодезических измерений (определений)	0,10	Закрепление отсутствует
285	485290,14	304064,79	Метод спутниковых геодезических измерений (определений)	0,10	Закрепление отсутствует
286	485316,59	304060,95	Метод спутниковых геодезических измерений (определений)	0,10	Закрепление отсутствует
287	485335,36	304058,15	Метод спутниковых геодезических измерений (определений)	0,10	Закрепление отсутствует
288	485337,09	304058,38	Метод спутниковых геодезических измерений (определений)	0,10	Закрепление отсутствует
289	485340,77	304057,48	Метод спутниковых геодезических измерений (определений)	0,10	Закрепление отсутствует
290	485364,98	304053,73	Метод спутниковых геодезических измерений (определений)	0,10	Закрепление отсутствует
291	485367,04	304053,54	Метод спутниковых геодезических измерений (определений)	0,10	Закрепление отсутствует
292	485408,00	304048,10	Метод спутниковых геодезических измерений (определений)	0,10	Закрепление отсутствует
293	485411,12	304047,13	Метод спутниковых геодезических измерений (определений)	0,10	Закрепление отсутствует
294	485413,97	304046,89	Метод спутниковых геодезических измерений (определений)	0,10	Закрепление отсутствует
295	485437,34	304043,63	Метод спутниковых геодезических измерений (определений)	0,10	Закрепление отсутствует
296	485441,80	304042,74	Метод спутниковых геодезических измерений (определений)	0,10	Закрепление отсутствует
297	485461,14	304040,34	Метод спутниковых геодезических измерений (определений)	0,10	Закрепление отсутствует
298	485466,44	304039,54	Метод спутниковых геодезических измерений (определений)	0,10	Закрепление отсутствует
299	485485,96	304037,06	Метод спутниковых геодезических измерений (определений)	0,10	Закрепление отсутствует
300	485509,06	304033,35	Метод спутниковых геодезических измерений (определений)	0,10	Закрепление отсутствует

ОПИСАНИЕ МЕСТОПОЛОЖЕНИЯ ГРАНИЦ
«Распределительный газопровод среднего и низкого давления с. п. Яндаре, Назрановский район, Республика Ингушетия»

(наименование объекта, местоположение границ которого описано)

Сведения о местоположении границ объекта

1	2	3	4	5	6
301	485512,88	304033,14	Метод спутниковых геодезических измерений (определений)	0,10	Закрепление отсутствует
302	485533,53	304029,72	Метод спутниковых геодезических измерений (определений)	0,10	Закрепление отсутствует
303	485534,10	304029,66	Метод спутниковых геодезических измерений (определений)	0,10	Закрепление отсутствует
304	485535,05	304029,48	Метод спутниковых геодезических измерений (определений)	0,10	Закрепление отсутствует
305	485536,78	304029,22	Метод спутниковых геодезических измерений (определений)	0,10	Закрепление отсутствует
306	485537,57	304029,14	Метод спутниковых геодезических измерений (определений)	0,10	Закрепление отсутствует
307	485538,36	304029,01	Метод спутниковых геодезических измерений (определений)	0,10	Закрепление отсутствует
308	485538,17	304027,91	Метод спутниковых геодезических измерений (определений)	0,10	Закрепление отсутствует
309	485530,80	303987,24	Метод спутниковых геодезических измерений (определений)	0,10	Закрепление отсутствует
310	485523,42	303945,24	Метод спутниковых геодезических измерений (определений)	0,10	Закрепление отсутствует
311	485522,02	303937,78	Метод спутниковых геодезических измерений (определений)	0,10	Закрепление отсутствует
312	485521,10	303938,02	Метод спутниковых геодезических измерений (определений)	0,10	Закрепление отсутствует
313	485520,29	303938,15	Метод спутниковых геодезических измерений (определений)	0,10	Закрепление отсутствует
314	485518,03	303938,66	Метод спутниковых геодезических измерений (определений)	0,10	Закрепление отсутствует
315	485517,20	303938,66	Метод спутниковых геодезических измерений (определений)	0,10	Закрепление отсутствует
316	485516,61	303938,76	Метод спутниковых геодезических измерений (определений)	0,10	Закрепление отсутствует
317	485498,32	303942,50	Метод спутниковых геодезических измерений (определений)	0,10	Закрепление отсутствует

ОПИСАНИЕ МЕСТОПОЛОЖЕНИЯ ГРАНИЦ
«Распределительный газопровод среднего и низкого давления с. п. Яндаре, Назрановский район, Республика Ингушетия»

(наименование объекта, местоположение границ которого описано)

Сведения о местоположении границ объекта

1	2	3	4	5	6
318	485496,92	303942,76	Метод спутниковых геодезических измерений (определений)	0,10	Закрепление отсутствует
319	485495,26	303943,37	Метод спутниковых геодезических измерений (определений)	0,10	Закрепление отсутствует
320	485489,82	303944,88	Метод спутниковых геодезических измерений (определений)	0,10	Закрепление отсутствует
321	485451,37	303951,52	Метод спутниковых геодезических измерений (определений)	0,10	Закрепление отсутствует
322	485446,11	303952,01	Метод спутниковых геодезических измерений (определений)	0,10	Закрепление отсутствует
323	485423,79	303955,64	Метод спутниковых геодезических измерений (определений)	0,10	Закрепление отсутствует
324	485418,26	303956,31	Метод спутниковых геодезических измерений (определений)	0,10	Закрепление отсутствует
325	485398,73	303959,24	Метод спутниковых геодезических измерений (определений)	0,10	Закрепление отсутствует
326	485396,75	303959,44	Метод спутниковых геодезических измерений (определений)	0,10	Закрепление отсутствует
327	485395,87	303959,51	Метод спутниковых геодезических измерений (определений)	0,10	Закрепление отсутствует
328	485370,52	303962,84	Метод спутниковых геодезических измерений (определений)	0,10	Закрепление отсутствует
329	485352,51	303965,49	Метод спутниковых геодезических измерений (определений)	0,10	Закрепление отсутствует
330	485350,61	303965,86	Метод спутниковых геодезических измерений (определений)	0,10	Закрепление отсутствует
331	485321,23	303972,12	Метод спутниковых геодезических измерений (определений)	0,10	Закрепление отсутствует
332	485288,17	303977,77	Метод спутниковых геодезических измерений (определений)	0,10	Закрепление отсутствует
333	485270,06	303980,39	Метод спутниковых геодезических измерений (определений)	0,10	Закрепление отсутствует
334	485258,89	303981,92	Метод спутниковых геодезических измерений (определений)	0,10	Закрепление отсутствует

ОПИСАНИЕ МЕСТОПОЛОЖЕНИЯ ГРАНИЦ
«Распределительный газопровод среднего и низкого давления с. п. Яндаре, Назрановский район, Республика Ингушетия»

(наименование объекта, местоположение границ которого описано)

Сведения о местоположении границ объекта

1	2	3	4	5	6
335	485229,79	303983,75	Метод спутниковых геодезических измерений (определений)	0,10	Закрепление отсутствует
336	485227,60	303984,14	Метод спутниковых геодезических измерений (определений)	0,10	Закрепление отсутствует
337	485219,61	303986,14	Метод спутниковых геодезических измерений (определений)	0,10	Закрепление отсутствует
338	485218,40	303981,29	Метод спутниковых геодезических измерений (определений)	0,10	Закрепление отсутствует
339	485226,55	303979,25	Метод спутниковых геодезических измерений (определений)	0,10	Закрепление отсутствует
340	485229,19	303978,78	Метод спутниковых геодезических измерений (определений)	0,10	Закрепление отсутствует
341	485258,39	303976,95	Метод спутниковых геодезических измерений (определений)	0,10	Закрепление отсутствует
342	485269,37	303975,44	Метод спутниковых геодезических измерений (определений)	0,10	Закрепление отсутствует
343	485287,39	303972,83	Метод спутниковых геодезических измерений (определений)	0,10	Закрепление отсутствует
344	485320,29	303967,21	Метод спутниковых геодезических измерений (определений)	0,10	Закрепление отсутствует
345	485349,62	303960,96	Метод спутниковых геодезических измерений (определений)	0,10	Закрепление отсутствует
346	485351,68	303960,56	Метод спутниковых геодезических измерений (определений)	0,10	Закрепление отсутствует
347	485369,83	303957,89	Метод спутниковых геодезических измерений (определений)	0,10	Закрепление отсутствует
348	485395,33	303954,54	Метод спутниковых геодезических измерений (определений)	0,10	Закрепление отсутствует
349	485396,28	303954,46	Метод спутниковых геодезических измерений (определений)	0,10	Закрепление отсутствует
350	485398,11	303954,27	Метод спутниковых геодезических измерений (определений)	0,10	Закрепление отсутствует
351	485417,58	303951,36	Метод спутниковых геодезических измерений (определений)	0,10	Закрепление отсутствует

ОПИСАНИЕ МЕСТОПОЛОЖЕНИЯ ГРАНИЦ
«Распределительный газопровод среднего и низкого давления с. п. Яндаре, Назрановский район, Республика Ингушетия»

(наименование объекта, местоположение границ которого описано)

Сведения о местоположении границ объекта

1	2	3	4	5	6
352	485423,09	303950,69	Метод спутниковых геодезических измерений (определений)	0,10	Закрепление отсутствует
353	485445,48	303947,05	Метод спутниковых геодезических измерений (определений)	0,10	Закрепление отсутствует
354	485450,71	303946,56	Метод спутниковых геодезических измерений (определений)	0,10	Закрепление отсутствует
355	485488,73	303940,00	Метод спутниковых геодезических измерений (определений)	0,10	Закрепление отсутствует
356	485493,72	303938,61	Метод спутниковых геодезических измерений (определений)	0,10	Закрепление отсутствует
357	485495,58	303937,92	Метод спутниковых геодезических измерений (определений)	0,10	Закрепление отсутствует
358	485497,36	303937,59	Метод спутниковых геодезических измерений (определений)	0,10	Закрепление отсутствует
359	485515,71	303933,84	Метод спутниковых геодезических измерений (определений)	0,10	Закрепление отсутствует
360	485516,80	303933,66	Метод спутниковых геодезических измерений (определений)	0,10	Закрепление отсутствует
361	485517,47	303933,66	Метод спутниковых геодезических измерений (определений)	0,10	Закрепление отсутствует
362	485519,33	303933,24	Метод спутниковых геодезических измерений (определений)	0,10	Закрепление отсутствует
363	485520,06	303933,12	Метод спутниковых геодезических измерений (определений)	0,10	Закрепление отсутствует
364	485520,61	303932,98	Метод спутниковых геодезических измерений (определений)	0,10	Закрепление отсутствует
365	485521,21	303932,73	Метод спутниковых геодезических измерений (определений)	0,10	Закрепление отсутствует
366	485518,94	303917,26	Метод спутниковых геодезических измерений (определений)	0,10	Закрепление отсутствует
367	485514,58	303893,14	Метод спутниковых геодезических измерений (определений)	0,10	Закрепление отсутствует
368	485504,23	303894,90	Метод спутниковых геодезических измерений (определений)	0,10	Закрепление отсутствует

ОПИСАНИЕ МЕСТОПОЛОЖЕНИЯ ГРАНИЦ
«Распределительный газопровод среднего и низкого давления с. п. Яндаре, Назрановский район, Республика Ингушетия»

(наименование объекта, местоположение границ которого описано)

Сведения о местоположении границ объекта

1	2	3	4	5	6
369	485501,20	303870,78	Метод спутниковых геодезических измерений (определений)	0,10	Закрепление отсутствует
370	485510,71	303870,08	Метод спутниковых геодезических измерений (определений)	0,10	Закрепление отсутствует
371	485510,62	303869,53	Метод спутниковых геодезических измерений (определений)	0,10	Закрепление отсутствует
372	485506,62	303845,84	Метод спутниковых геодезических измерений (определений)	0,10	Закрепление отсутствует
373	485504,52	303846,10	Метод спутниковых геодезических измерений (определений)	0,10	Закрепление отсутствует
374	485503,69	303846,22	Метод спутниковых геодезических измерений (определений)	0,10	Закрепление отсутствует
375	485502,76	303846,35	Метод спутниковых геодезических измерений (определений)	0,10	Закрепление отсутствует
376	485502,08	303846,47	Метод спутниковых геодезических измерений (определений)	0,10	Закрепление отсутствует
377	485501,36	303846,58	Метод спутниковых геодезических измерений (определений)	0,10	Закрепление отсутствует
378	485475,94	303850,74	Метод спутниковых геодезических измерений (определений)	0,10	Закрепление отсутствует
379	485456,66	303853,73	Метод спутниковых геодезических измерений (определений)	0,10	Закрепление отсутствует
380	485433,97	303857,06	Метод спутниковых геодезических измерений (определений)	0,10	Закрепление отсутствует
381	485431,50	303857,59	Метод спутниковых геодезических измерений (определений)	0,10	Закрепление отсутствует
382	485427,73	303857,74	Метод спутниковых геодезических измерений (определений)	0,10	Закрепление отсутствует
383	485409,53	303860,63	Метод спутниковых геодезических измерений (определений)	0,10	Закрепление отсутствует
384	485382,92	303864,72	Метод спутниковых геодезических измерений (определений)	0,10	Закрепление отсутствует
385	485380,11	303864,62	Метод спутниковых геодезических измерений (определений)	0,10	Закрепление отсутствует

ОПИСАНИЕ МЕСТОПОЛОЖЕНИЯ ГРАНИЦ
«Распределительный газопровод среднего и низкого давления с. п. Яндаре, Назрановский район, Республика Ингушетия»

(наименование объекта, местоположение границ которого описано)

Сведения о местоположении границ объекта

1	2	3	4	5	6
386	485358,77	303866,82	Метод спутниковых геодезических измерений (определений)	0,10	Закрепление отсутствует
387	485356,99	303867,19	Метод спутниковых геодезических измерений (определений)	0,10	Закрепление отсутствует
388	485355,74	303867,30	Метод спутниковых геодезических измерений (определений)	0,10	Закрепление отсутствует
389	485326,49	303871,83	Метод спутниковых геодезических измерений (определений)	0,10	Закрепление отсутствует
390	485307,49	303874,63	Метод спутниковых геодезических измерений (определений)	0,10	Закрепление отсутствует
391	485291,94	303877,28	Метод спутниковых геодезических измерений (определений)	0,10	Закрепление отсутствует
392	485280,05	303879,32	Метод спутниковых геодезических измерений (определений)	0,10	Закрепление отсутствует
393	485276,15	303880,05	Метод спутниковых геодезических измерений (определений)	0,10	Закрепление отсутствует
394	485275,23	303875,14	Метод спутниковых геодезических измерений (определений)	0,10	Закрепление отсутствует
395	485279,17	303874,40	Метод спутниковых геодезических измерений (определений)	0,10	Закрепление отсутствует
396	485291,10	303872,35	Метод спутниковых геодезических измерений (определений)	0,10	Закрепление отсутствует
397	485306,71	303869,69	Метод спутниковых геодезических измерений (определений)	0,10	Закрепление отсутствует
398	485325,74	303866,88	Метод спутниковых геодезических измерений (определений)	0,10	Закрепление отсутствует
399	485355,13	303862,34	Метод спутниковых геодезических измерений (определений)	0,10	Закрепление отсутствует
400	485356,25	303862,24	Метод спутниковых геодезических измерений (определений)	0,10	Закрепление отсутствует
401	485358,00	303861,87	Метод спутниковых геодезических измерений (определений)	0,10	Закрепление отсутствует
402	485379,95	303859,61	Метод спутниковых геодезических измерений (определений)	0,10	Закрепление отсутствует

ОПИСАНИЕ МЕСТОПОЛОЖЕНИЯ ГРАНИЦ
«Распределительный газопровод среднего и низкого давления с. п. Яндаре, Назрановский район, Республика Ингушетия»

(наименование объекта, местоположение границ которого описано)

Сведения о местоположении границ объекта

1	2	3	4	5	6
403	485382,63	303859,70	Метод спутниковых геодезических измерений (определений)	0,10	Закрепление отсутствует
404	485408,76	303855,68	Метод спутниковых геодезических измерений (определений)	0,10	Закрепление отсутствует
405	485427,23	303852,76	Метод спутниковых геодезических измерений (определений)	0,10	Закрепление отсутствует
406	485430,86	303852,61	Метод спутниковых геодезических измерений (определений)	0,10	Закрепление отсутствует
407	485433,08	303852,13	Метод спутниковых геодезических измерений (определений)	0,10	Закрепление отсутствует
408	485455,92	303848,79	Метод спутниковых геодезических измерений (определений)	0,10	Закрепление отсутствует
409	485475,15	303845,80	Метод спутниковых геодезических измерений (определений)	0,10	Закрепление отсутствует
410	485500,59	303841,63	Метод спутниковых геодезических измерений (определений)	0,10	Закрепление отсутствует
411	485501,29	303841,53	Метод спутниковых геодезических измерений (определений)	0,10	Закрепление отсутствует
412	485502,00	303841,41	Метод спутниковых геодезических измерений (определений)	0,10	Закрепление отсутствует
413	485502,98	303841,28	Метод спутниковых геодезических измерений (определений)	0,10	Закрепление отсутствует
414	485503,95	303841,13	Метод спутниковых геодезических измерений (определений)	0,10	Закрепление отсутствует
415	485504,63	303841,08	Метод спутниковых геодезических измерений (определений)	0,10	Закрепление отсутствует
416	485505,76	303840,91	Метод спутниковых геодезических измерений (определений)	0,10	Закрепление отсутствует
417	485505,76	303840,34	Метод спутниковых геодезических измерений (определений)	0,10	Закрепление отсутствует
418	485505,45	303837,61	Метод спутниковых геодезических измерений (определений)	0,10	Закрепление отсутствует
419	485499,92	303799,59	Метод спутниковых геодезических измерений (определений)	0,10	Закрепление отсутствует

ОПИСАНИЕ МЕСТОПОЛОЖЕНИЯ ГРАНИЦ
«Распределительный газопровод среднего и низкого давления с. п. Яндаре, Назрановский район, Республика Ингушетия»

(наименование объекта, местоположение границ которого описано)

Сведения о местоположении границ объекта

1	2	3	4	5	6
420	485499,65	303796,83	Метод спутниковых геодезических измерений (определений)	0,10	Закрепление отсутствует
421	485494,91	303768,96	Метод спутниковых геодезических измерений (определений)	0,10	Закрепление отсутствует
422	485494,33	303764,34	Метод спутниковых геодезических измерений (определений)	0,10	Закрепление отсутствует
423	485494,19	303763,71	Метод спутниковых геодезических измерений (определений)	0,10	Закрепление отсутствует
424	485492,60	303754,51	Метод спутниковых геодезических измерений (определений)	0,10	Закрепление отсутствует
425	485491,36	303746,72	Метод спутниковых геодезических измерений (определений)	0,10	Закрепление отсутствует
426	485489,33	303748,28	Метод спутниковых геодезических измерений (определений)	0,10	Закрепление отсутствует
427	485488,04	303748,56	Метод спутниковых геодезических измерений (определений)	0,10	Закрепление отсутствует
428	485487,22	303748,72	Метод спутниковых геодезических измерений (определений)	0,10	Закрепление отсутствует
429	485486,33	303748,94	Метод спутниковых геодезических измерений (определений)	0,10	Закрепление отсутствует
430	485485,49	303749,24	Метод спутниковых геодезических измерений (определений)	0,10	Закрепление отсутствует
431	485484,81	303749,30	Метод спутниковых геодезических измерений (определений)	0,10	Закрепление отсутствует
432	485478,66	303750,91	Метод спутниковых геодезических измерений (определений)	0,10	Закрепление отсутствует
433	485479,45	303756,49	Метод спутниковых геодезических измерений (определений)	0,10	Закрепление отсутствует
434	485477,19	303757,15	Метод спутниковых геодезических измерений (определений)	0,10	Закрепление отсутствует
435	485468,00	303759,28	Метод спутниковых геодезических измерений (определений)	0,10	Закрепление отсутствует
436	485445,77	303763,12	Метод спутниковых геодезических измерений (определений)	0,10	Закрепление отсутствует

ОПИСАНИЕ МЕСТОПОЛОЖЕНИЯ ГРАНИЦ
«Распределительный газопровод среднего и низкого давления с. п. Яндаре, Назрановский район, Республика Ингушетия»

(наименование объекта, местоположение границ которого описано)

Сведения о местоположении границ объекта

1	2	3	4	5	6
437	485419,19	303767,06	Метод спутниковых геодезических измерений (определений)	0,10	Закрепление отсутствует
438	485401,00	303770,23	Метод спутниковых геодезических измерений (определений)	0,10	Закрепление отсутствует
439	485391,63	303771,20	Метод спутниковых геодезических измерений (определений)	0,10	Закрепление отсутствует
440	485371,37	303775,18	Метод спутниковых геодезических измерений (определений)	0,10	Закрепление отсутствует
441	485368,35	303774,97	Метод спутниковых геодезических измерений (определений)	0,10	Закрепление отсутствует
442	485346,21	303778,63	Метод спутниковых геодезических измерений (определений)	0,10	Закрепление отсутствует
443	485344,12	303779,07	Метод спутниковых геодезических измерений (определений)	0,10	Закрепление отсутствует
444	485319,44	303782,85	Метод спутниковых геодезических измерений (определений)	0,10	Закрепление отсутствует
445	485317,77	303782,89	Метод спутниковых геодезических измерений (определений)	0,10	Закрепление отсутствует
446	485264,93	303791,48	Метод спутниковых геодезических измерений (определений)	0,10	Закрепление отсутствует
447	485259,69	303792,63	Метод спутниковых геодезических измерений (определений)	0,10	Закрепление отсутствует
448	485258,60	303792,49	Метод спутниковых геодезических измерений (определений)	0,10	Закрепление отсутствует
449	485257,99	303792,60	Метод спутниковых геодезических измерений (определений)	0,10	Закрепление отсутствует
450	485257,06	303787,69	Метод спутниковых геодезических измерений (определений)	0,10	Закрепление отсутствует
451	485258,46	303787,43	Метод спутниковых геодезических измерений (определений)	0,10	Закрепление отсутствует
452	485259,47	303787,56	Метод спутниковых геодезических измерений (определений)	0,10	Закрепление отсутствует
453	485263,99	303786,57	Метод спутниковых геодезических измерений (определений)	0,10	Закрепление отсутствует

ОПИСАНИЕ МЕСТОПОЛОЖЕНИЯ ГРАНИЦ
«Распределительный газопровод среднего и низкого давления с. п. Яндаре, Назрановский район, Республика Ингушетия»

(наименование объекта, местоположение границ которого описано)

Сведения о местоположении границ объекта

1	2	3	4	5	6
454	485317,30	303777,90	Метод спутниковых геодезических измерений (определений)	0,10	Закрепление отсутствует
455	485319,00	303777,86	Метод спутниковых геодезических измерений (определений)	0,10	Закрепление отсутствует
456	485343,23	303774,15	Метод спутниковых геодезических измерений (определений)	0,10	Закрепление отсутствует
457	485345,28	303773,72	Метод спутниковых геодезических измерений (определений)	0,10	Закрепление отсутствует
458	485368,11	303769,95	Метод спутниковых геодезических измерений (определений)	0,10	Закрепление отсутствует
459	485371,06	303770,15	Метод спутниковых геодезических измерений (определений)	0,10	Закрепление отсутствует
460	485390,89	303766,25	Метод спутниковых геодезических измерений (определений)	0,10	Закрепление отсутствует
461	485400,31	303765,27	Метод спутниковых геодезических измерений (определений)	0,10	Закрепление отсутствует
462	485418,39	303762,13	Метод спутниковых геодезических измерений (определений)	0,10	Закрепление отсутствует
463	485444,98	303758,18	Метод спутниковых геодезических измерений (определений)	0,10	Закрепление отсутствует
464	485467,01	303754,38	Метод спутниковых геодезических измерений (определений)	0,10	Закрепление отсутствует
465	485473,89	303752,90	Метод спутниковых геодезических измерений (определений)	0,10	Закрепление отсутствует
466	485473,25	303748,41	Метод спутниковых геодезических измерений (определений)	0,10	Закрепление отсутствует
467	485475,81	303746,52	Метод спутниковых геодезических измерений (определений)	0,10	Закрепление отсутствует
468	485483,94	303744,36	Метод спутниковых геодезических измерений (определений)	0,10	Закрепление отсутствует
469	485484,43	303744,31	Метод спутниковых геодезических измерений (определений)	0,10	Закрепление отсутствует
470	485484,88	303744,15	Метод спутниковых геодезических измерений (определений)	0,10	Закрепление отсутствует

ОПИСАНИЕ МЕСТОПОЛОЖЕНИЯ ГРАНИЦ
«Распределительный газопровод среднего и низкого давления с. п. Яндаре, Назрановский район, Республика Ингушетия»

(наименование объекта, местоположение границ которого описано)

Сведения о местоположении границ объекта

1	2	3	4	5	6
471	485486,11	303743,84	Метод спутниковых геодезических измерений (определений)	0,10	Закрепление отсутствует
472	485487,04	303743,66	Метод спутниковых геодезических измерений (определений)	0,10	Закрепление отсутствует
473	485490,44	303741,12	Метод спутниковых геодезических измерений (определений)	0,10	Закрепление отсутствует
474	485480,04	303680,52	Метод спутниковых геодезических измерений (определений)	0,10	Закрепление отсутствует
475	485477,32	303663,92	Метод спутниковых геодезических измерений (определений)	0,10	Закрепление отсутствует
476	485471,33	303664,31	Метод спутниковых геодезических измерений (определений)	0,10	Закрепление отсутствует
477	485453,83	303666,41	Метод спутниковых геодезических измерений (определений)	0,10	Закрепление отсутствует
478	485450,84	303666,65	Метод спутниковых геодезических измерений (определений)	0,10	Закрепление отсутствует
479	485449,45	303666,66	Метод спутниковых геодезических измерений (определений)	0,10	Закрепление отсутствует
480	485426,86	303669,48	Метод спутниковых геодезических измерений (определений)	0,10	Закрепление отсутствует
481	485423,54	303669,76	Метод спутниковых геодезических измерений (определений)	0,10	Закрепление отсутствует
482	485396,79	303673,30	Метод спутниковых геодезических измерений (определений)	0,10	Закрепление отсутствует
483	485376,47	303676,89	Метод спутниковых геодезических измерений (определений)	0,10	Закрепление отсутствует
484	485354,98	303680,68	Метод спутниковых геодезических измерений (определений)	0,10	Закрепление отсутствует
485	485353,06	303680,85	Метод спутниковых геодезических измерений (определений)	0,10	Закрепление отсутствует
486	485347,62	303681,66	Метод спутниковых геодезических измерений (определений)	0,10	Закрепление отсутствует
487	485323,48	303686,03	Метод спутниковых геодезических измерений (определений)	0,10	Закрепление отсутствует

ОПИСАНИЕ МЕСТОПОЛОЖЕНИЯ ГРАНИЦ
«Распределительный газопровод среднего и низкого давления с. п. Яндаре, Назрановский район, Республика Ингушетия»

(наименование объекта, местоположение границ которого описано)

Сведения о местоположении границ объекта

1	2	3	4	5	6
488	485322,27	303686,18	Метод спутниковых геодезических измерений (определений)	0,10	Закрепление отсутствует
489	485292,31	303691,53	Метод спутниковых геодезических измерений (определений)	0,10	Закрепление отсутствует
490	485268,07	303702,75	Метод спутниковых геодезических измерений (определений)	0,10	Закрепление отсутствует
491	485259,18	303706,11	Метод спутниковых геодезических измерений (определений)	0,10	Закрепление отсутствует
492	485233,65	303706,19	Метод спутниковых геодезических измерений (определений)	0,10	Закрепление отсутствует
493	485223,39	303705,57	Метод спутниковых геодезических измерений (определений)	0,10	Закрепление отсутствует
494	485193,29	303705,09	Метод спутниковых геодезических измерений (определений)	0,10	Закрепление отсутствует
495	485159,67	303705,54	Метод спутниковых геодезических измерений (определений)	0,10	Закрепление отсутствует
496	485157,60	303705,27	Метод спутниковых геодезических измерений (определений)	0,10	Закрепление отсутствует
497	485134,21	303704,71	Метод спутниковых геодезических измерений (определений)	0,10	Закрепление отсутствует
498	485109,12	303704,16	Метод спутниковых геодезических измерений (определений)	0,10	Закрепление отсутствует
499	485108,93	303706,63	Метод спутниковых геодезических измерений (определений)	0,10	Закрепление отсутствует
500	485108,73	303707,26	Метод спутниковых геодезических измерений (определений)	0,10	Закрепление отсутствует
501	485108,69	303707,91	Метод спутниковых геодезических измерений (определений)	0,10	Закрепление отсутствует
502	485108,53	303708,50	Метод спутниковых геодезических измерений (определений)	0,10	Закрепление отсутствует
503	485102,33	303780,24	Метод спутниковых геодезических измерений (определений)	0,10	Закрепление отсутствует
504	485100,81	303799,93	Метод спутниковых геодезических измерений (определений)	0,10	Закрепление отсутствует

ОПИСАНИЕ МЕСТОПОЛОЖЕНИЯ ГРАНИЦ
«Распределительный газопровод среднего и низкого давления с. п. Яндаре, Назрановский район, Республика Ингушетия»

(наименование объекта, местоположение границ которого описано)

Сведения о местоположении границ объекта

1	2	3	4	5	6
505	485095,75	303839,89	Метод спутниковых геодезических измерений (определений)	0,10	Закрепление отсутствует
506	485095,67	303846,31	Метод спутниковых геодезических измерений (определений)	0,10	Закрепление отсутствует
507	485091,49	303879,40	Метод спутниковых геодезических измерений (определений)	0,10	Закрепление отсутствует
508	485091,37	303892,50	Метод спутниковых геодезических измерений (определений)	0,10	Закрепление отсутствует
509	485092,97	303892,85	Метод спутниковых геодезических измерений (определений)	0,10	Закрепление отсутствует
510	485094,41	303893,07	Метод спутниковых геодезических измерений (определений)	0,10	Закрепление отсутствует
511	485136,07	303895,70	Метод спутниковых геодезических измерений (определений)	0,10	Закрепление отсутствует
512	485136,77	303895,71	Метод спутниковых геодезических измерений (определений)	0,10	Закрепление отсутствует
513	485137,42	303895,70	Метод спутниковых геодезических измерений (определений)	0,10	Закрепление отсутствует
514	485138,20	303895,67	Метод спутниковых геодезических измерений (определений)	0,10	Закрепление отсутствует
515	485138,33	303900,67	Метод спутниковых геодезических измерений (определений)	0,10	Закрепление отсутствует
516	485137,54	303900,69	Метод спутниковых геодезических измерений (определений)	0,10	Закрепление отсутствует
517	485136,78	303900,71	Метод спутниковых геодезических измерений (определений)	0,10	Закрепление отсутствует
518	485135,87	303900,69	Метод спутниковых геодезических измерений (определений)	0,10	Закрепление отсутствует
519	485093,87	303898,04	Метод спутниковых геодезических измерений (определений)	0,10	Закрепление отсутствует
520	485092,06	303897,77	Метод спутниковых геодезических измерений (определений)	0,10	Закрепление отсутствует
521	485086,34	303896,51	Метод спутниковых геодезических измерений (определений)	0,10	Закрепление отсутствует

ОПИСАНИЕ МЕСТОПОЛОЖЕНИЯ ГРАНИЦ
«Распределительный газопровод среднего и низкого давления с. п. Яндаре, Назрановский район, Республика Ингушетия»

(наименование объекта, местоположение границ которого описано)

Сведения о местоположении границ объекта

1	2	3	4	5	6
522	485086,49	303879,06	Метод спутниковых геодезических измерений (определений)	0,10	Закрепление отсутствует
523	485090,67	303845,97	Метод спутниковых геодезических измерений (определений)	0,10	Закрепление отсутствует
524	485090,75	303839,55	Метод спутниковых геодезических измерений (определений)	0,10	Закрепление отсутствует
525	485095,83	303799,42	Метод спутниковых геодезических измерений (определений)	0,10	Закрепление отсутствует
526	485097,34	303779,83	Метод спутниковых геодезических измерений (определений)	0,10	Закрепление отсутствует
527	485103,59	303707,64	Метод спутниковых геодезических измерений (определений)	0,10	Закрепление отсутствует
528	485103,73	303707,09	Метод спутниковых геодезических измерений (определений)	0,10	Закрепление отсутствует
529	485103,78	303706,34	Метод спутниковых геодезических измерений (определений)	0,10	Закрепление отсутствует
530	485103,98	303705,70	Метод спутниковых геодезических измерений (определений)	0,10	Закрепление отсутствует
531	485104,11	303704,01	Метод спутниковых геодезических измерений (определений)	0,10	Закрепление отсутствует
532	485090,73	303703,45	Метод спутниковых геодезических измерений (определений)	0,10	Закрепление отсутствует
533	485090,13	303703,41	Метод спутниковых геодезических измерений (определений)	0,10	Закрепление отсутствует
534	485089,64	303703,46	Метод спутниковых геодезических измерений (определений)	0,10	Закрепление отсутствует
535	485073,45	303702,93	Метод спутниковых геодезических измерений (определений)	0,10	Закрепление отсутствует
536	485063,16	303702,63	Метод спутниковых геодезических измерений (определений)	0,10	Закрепление отсутствует
537	485026,18	303701,71	Метод спутниковых геодезических измерений (определений)	0,10	Закрепление отсутствует
538	484999,81	303701,32	Метод спутниковых геодезических измерений (определений)	0,10	Закрепление отсутствует

ОПИСАНИЕ МЕСТОПОЛОЖЕНИЯ ГРАНИЦ
«Распределительный газопровод среднего и низкого давления с. п. Яндаре, Назрановский район, Республика Ингушетия»

(наименование объекта, местоположение границ которого описано)

Сведения о местоположении границ объекта

1	2	3	4	5	6
539	484980,54	303702,25	Метод спутниковых геодезических измерений (определений)	0,10	Закрепление отсутствует
540	484943,41	303703,71	Метод спутниковых геодезических измерений (определений)	0,10	Закрепление отсутствует
541	484933,80	303703,95	Метод спутниковых геодезических измерений (определений)	0,10	Закрепление отсутствует
542	484921,02	303704,30	Метод спутниковых геодезических измерений (определений)	0,10	Закрепление отсутствует
543	484920,14	303704,34	Метод спутниковых геодезических измерений (определений)	0,10	Закрепление отсутствует
544	484919,42	303704,37	Метод спутниковых геодезических измерений (определений)	0,10	Закрепление отсутствует
545	484902,58	303705,00	Метод спутниковых геодезических измерений (определений)	0,10	Закрепление отсутствует
546	484902,02	303708,15	Метод спутниковых геодезических измерений (определений)	0,10	Закрепление отсутствует
547	484898,64	303730,06	Метод спутниковых геодезических измерений (определений)	0,10	Закрепление отсутствует
548	484897,32	303757,02	Метод спутниковых геодезических измерений (определений)	0,10	Закрепление отсутствует
549	484896,09	303774,46	Метод спутниковых геодезических измерений (определений)	0,10	Закрепление отсутствует
550	484890,64	303824,21	Метод спутниковых геодезических измерений (определений)	0,10	Закрепление отсутствует
551	484889,16	303838,52	Метод спутниковых геодезических измерений (определений)	0,10	Закрепление отсутствует
552	484888,94	303839,93	Метод спутниковых геодезических измерений (определений)	0,10	Закрепление отсутствует
553	484895,57	303842,11	Метод спутниковых геодезических измерений (определений)	0,10	Закрепление отсутствует
554	484979,93	303865,03	Метод спутниковых геодезических измерений (определений)	0,10	Закрепление отсутствует
555	485054,43	303873,82	Метод спутниковых геодезических измерений (определений)	0,10	Закрепление отсутствует

ОПИСАНИЕ МЕСТОПОЛОЖЕНИЯ ГРАНИЦ
«Распределительный газопровод среднего и низкого давления с. п. Яндаре, Назрановский район, Республика Ингушетия»

(наименование объекта, местоположение границ которого описано)

Сведения о местоположении границ объекта

1	2	3	4	5	6
556	485057,59	303874,53	Метод спутниковых геодезических измерений (определений)	0,10	Закрепление отсутствует
557	485057,99	303874,58	Метод спутниковых геодезических измерений (определений)	0,10	Закрепление отсутствует
558	485058,63	303874,70	Метод спутниковых геодезических измерений (определений)	0,10	Закрепление отсутствует
559	485059,18	303874,77	Метод спутниковых геодезических измерений (определений)	0,10	Закрепление отсутствует
560	485058,63	303879,73	Метод спутниковых геодезических измерений (определений)	0,10	Закрепление отсутствует
561	485057,88	303879,65	Метод спутниковых геодезических измерений (определений)	0,10	Закрепление отсутствует
562	485057,21	303879,52	Метод спутниковых геодезических измерений (определений)	0,10	Закрепление отсутствует
563	485056,72	303879,46	Метод спутниковых геодезических измерений (определений)	0,10	Закрепление отсутствует
564	485053,59	303878,75	Метод спутниковых геодезических измерений (определений)	0,10	Закрепление отсутствует
565	484978,98	303869,96	Метод спутниковых геодезических измерений (определений)	0,10	Закрепление отсутствует
566	484894,13	303846,90	Метод спутниковых геодезических измерений (определений)	0,10	Закрепление отсутствует
567	484884,00	303843,56	Метод спутниковых геодезических измерений (определений)	0,10	Закрепление отсутствует
568	484883,80	303840,62	Метод спутниковых геодезических измерений (определений)	0,10	Закрепление отсутствует
569	484884,19	303837,91	Метод спутниковых геодезических измерений (определений)	0,10	Закрепление отсутствует
570	484885,67	303823,68	Метод спутниковых геодезических измерений (определений)	0,10	Закрепление отсутствует
571	484891,11	303774,01	Метод спутниковых геодезических измерений (определений)	0,10	Закрепление отсутствует
572	484892,33	303756,72	Метод спутниковых геодезических измерений (определений)	0,10	Закрепление отсутствует

ОПИСАНИЕ МЕСТОПОЛОЖЕНИЯ ГРАНИЦ
«Распределительный газопровод среднего и низкого давления с. п. Яндаре, Назрановский район, Республика Ингушетия»

(наименование объекта, местоположение границ которого описано)

Сведения о местоположении границ объекта

1	2	3	4	5	6
573	484893,66	303729,55	Метод спутниковых геодезических измерений (определений)	0,10	Закрепление отсутствует
574	484897,09	303707,33	Метод спутниковых геодезических измерений (определений)	0,10	Закрепление отсутствует
575	484897,90	303702,75	Метод спутниковых геодезических измерений (определений)	0,10	Закрепление отсутствует
576	484898,22	303692,37	Метод спутниковых геодезических измерений (определений)	0,10	Закрепление отсутствует
577	484898,14	303691,87	Метод спутниковых геодезических измерений (определений)	0,10	Закрепление отсутствует
578	484898,12	303690,93	Метод спутниковых геодезических измерений (определений)	0,10	Закрепление отсутствует
579	484898,13	303680,21	Метод спутниковых геодезических измерений (определений)	0,10	Закрепление отсутствует
580	484899,70	303667,22	Метод спутниковых геодезических измерений (определений)	0,10	Закрепление отсутствует
581	484901,10	303654,73	Метод спутниковых геодезических измерений (определений)	0,10	Закрепление отсутствует
582	484901,53	303652,11	Метод спутниковых геодезических измерений (определений)	0,10	Закрепление отсутствует
583	484903,97	303627,34	Метод спутниковых геодезических измерений (определений)	0,10	Закрепление отсутствует
584	484904,21	303626,32	Метод спутниковых геодезических измерений (определений)	0,10	Закрепление отсутствует
585	484906,19	303611,60	Метод спутниковых геодезических измерений (определений)	0,10	Закрепление отсутствует
586	484908,34	303587,65	Метод спутниковых геодезических измерений (определений)	0,10	Закрепление отсутствует
587	484908,04	303586,52	Метод спутниковых геодезических измерений (определений)	0,10	Закрепление отсутствует
588	484909,48	303565,80	Метод спутниковых геодезических измерений (определений)	0,10	Закрепление отсутствует
589	484910,01	303548,23	Метод спутниковых геодезических измерений (определений)	0,10	Закрепление отсутствует

ОПИСАНИЕ МЕСТОПОЛОЖЕНИЯ ГРАНИЦ
«Распределительный газопровод среднего и низкого давления с. п. Яндаре, Назрановский район, Республика Ингушетия»

(наименование объекта, местоположение границ которого описано)

Сведения о местоположении границ объекта

1	2	3	4	5	6
590	484912,06	303528,77	Метод спутниковых геодезических измерений (определений)	0,10	Закрепление отсутствует
591	484912,10	303528,21	Метод спутниковых геодезических измерений (определений)	0,10	Закрепление отсутствует
592	484912,44	303510,41	Метод спутниковых геодезических измерений (определений)	0,10	Закрепление отсутствует
593	484912,37	303507,57	Метод спутниковых геодезических измерений (определений)	0,10	Закрепление отсутствует
594	484912,70	303506,48	Метод спутниковых геодезических измерений (определений)	0,10	Закрепление отсутствует
595	484912,76	303506,28	Метод спутниковых геодезических измерений (определений)	0,10	Закрепление отсутствует
596	484913,06	303498,31	Метод спутниковых геодезических измерений (определений)	0,10	Закрепление отсутствует
597	484912,94	303497,09	Метод спутниковых геодезических измерений (определений)	0,10	Закрепление отсутствует
598	484917,91	303496,56	Метод спутниковых геодезических измерений (определений)	0,10	Закрепление отсутствует
599	484918,07	303498,14	Метод спутниковых геодезических измерений (определений)	0,10	Закрепление отсутствует
600	484917,73	303507,13	Метод спутниковых геодезических измерений (определений)	0,10	Закрепление отсутствует
601	484917,48	303507,94	Метод спутниковых геодезических измерений (определений)	0,10	Закрепление отсутствует
602	484917,39	303508,25	Метод спутниковых геодезических измерений (определений)	0,10	Закрепление отсутствует
603	484917,44	303510,39	Метод спутниковых геодезических измерений (определений)	0,10	Закрепление отсутствует
604	484917,10	303528,44	Метод спутниковых геодезических измерений (определений)	0,10	Закрепление отсутствует
605	484917,04	303529,21	Метод спутниковых геодезических измерений (определений)	0,10	Закрепление отсутствует
606	484915,00	303548,57	Метод спутниковых геодезических измерений (определений)	0,10	Закрепление отсутствует

ОПИСАНИЕ МЕСТОПОЛОЖЕНИЯ ГРАНИЦ
«Распределительный газопровод среднего и низкого давления с. п. Яндаре, Назрановский район, Республика Ингушетия»

(наименование объекта, местоположение границ которого описано)

Сведения о местоположении границ объекта

1	2	3	4	5	6
607	484914,47	303566,05	Метод спутниковых геодезических измерений (определений)	0,10	Закрепление отсутствует
608	484913,09	303586,05	Метод спутниковых геодезических измерений (определений)	0,10	Закрепление отсутствует
609	484913,39	303587,23	Метод спутниковых геодезических измерений (определений)	0,10	Закрепление отсутствует
610	484911,16	303612,16	Метод спутниковых геодезических измерений (определений)	0,10	Закрепление отсутствует
611	484909,13	303627,21	Метод спутниковых геодезических измерений (определений)	0,10	Закрепление отсутствует
612	484908,92	303628,14	Метод спутниковых геодезических измерений (определений)	0,10	Закрепление отсутствует
613	484906,49	303652,76	Метод спутниковых геодезических измерений (определений)	0,10	Закрепление отсутствует
614	484906,05	303655,42	Метод спутниковых геодезических измерений (определений)	0,10	Закрепление отсутствует
615	484904,67	303667,80	Метод спутниковых геодезических измерений (определений)	0,10	Закрепление отсутствует
616	484903,13	303680,52	Метод спутниковых геодезических измерений (определений)	0,10	Закрепление отсутствует
617	484903,12	303690,89	Метод спутниковых геодезических измерений (определений)	0,10	Закрепление отсутствует
618	484903,13	303691,43	Метод спутниковых геодезических измерений (определений)	0,10	Закрепление отсутствует
619	484903,23	303692,05	Метод спутниковых геодезических измерений (определений)	0,10	Закрепление отсутствует
620	484902,99	303699,98	Метод спутниковых геодезических измерений (определений)	0,10	Закрепление отсутствует
621	484919,23	303699,37	Метод спутниковых геодезических измерений (определений)	0,10	Закрепление отсутствует
622	484919,92	303699,34	Метод спутниковых геодезических измерений (определений)	0,10	Закрепление отсутствует
623	484920,83	303699,30	Метод спутниковых геодезических измерений (определений)	0,10	Закрепление отсутствует

ОПИСАНИЕ МЕСТОПОЛОЖЕНИЯ ГРАНИЦ
«Распределительный газопровод среднего и низкого давления с. п. Яндаре, Назрановский район, Республика Ингушетия»

(наименование объекта, местоположение границ которого описано)

Сведения о местоположении границ объекта

1	2	3	4	5	6
624	484933,67	303698,95	Метод спутниковых геодезических измерений (определений)	0,10	Закрепление отсутствует
625	484943,25	303698,71	Метод спутниковых геодезических измерений (определений)	0,10	Закрепление отсутствует
626	484980,32	303697,26	Метод спутниковых геодезических измерений (определений)	0,10	Закрепление отсутствует
627	484999,73	303696,32	Метод спутниковых геодезических измерений (определений)	0,10	Закрепление отсутствует
628	485026,28	303696,71	Метод спутниковых геодезических измерений (определений)	0,10	Закрепление отсутствует
629	485063,30	303697,63	Метод спутниковых геодезических измерений (определений)	0,10	Закрепление отсутствует
630	485073,61	303697,93	Метод спутниковых геодезических измерений (определений)	0,10	Закрепление отсутствует
631	485089,46	303698,45	Метод спутниковых геодезических измерений (определений)	0,10	Закрепление отсутствует
632	485090,06	303698,39	Метод спутниковых геодезических измерений (определений)	0,10	Закрепление отсутствует
633	485091,03	303698,46	Метод спутниковых геодезических измерений (определений)	0,10	Закрепление отсутствует
634	485104,46	303699,02	Метод спутниковых геодезических измерений (определений)	0,10	Закрепление отсутствует
635	485105,08	303689,49	Метод спутниковых геодезических измерений (определений)	0,10	Закрепление отсутствует
636	485105,21	303688,76	Метод спутниковых геодезических измерений (определений)	0,10	Закрепление отсутствует
637	485105,18	303687,83	Метод спутниковых геодезических измерений (определений)	0,10	Закрепление отсутствует
638	485106,41	303669,41	Метод спутниковых геодезических измерений (определений)	0,10	Закрепление отсутствует
639	485106,54	303668,06	Метод спутниковых геодезических измерений (определений)	0,10	Закрепление отсутствует
640	485108,44	303647,31	Метод спутниковых геодезических измерений (определений)	0,10	Закрепление отсутствует

ОПИСАНИЕ МЕСТОПОЛОЖЕНИЯ ГРАНИЦ
«Распределительный газопровод среднего и низкого давления с. п. Яндаре, Назрановский район, Республика Ингушетия»

(наименование объекта, местоположение границ которого описано)

Сведения о местоположении границ объекта

1	2	3	4	5	6
641	485109,14	303631,41	Метод спутниковых геодезических измерений (определений)	0,10	Закрепление отсутствует
642	485109,13	303629,31	Метод спутниковых геодезических измерений (определений)	0,10	Закрепление отсутствует
643	485110,98	303602,83	Метод спутниковых геодезических измерений (определений)	0,10	Закрепление отсутствует
644	485111,56	303596,41	Метод спутниковых геодезических измерений (определений)	0,10	Закрепление отсутствует
645	485111,53	303596,04	Метод спутниковых геодезических измерений (определений)	0,10	Закрепление отсутствует
646	485113,09	303567,14	Метод спутниковых геодезических измерений (определений)	0,10	Закрепление отсутствует
647	485117,45	303509,51	Метод спутниковых геодезических измерений (определений)	0,10	Закрепление отсутствует
648	485117,54	303508,02	Метод спутниковых геодезических измерений (определений)	0,10	Закрепление отсутствует
649	485117,78	303506,63	Метод спутниковых геодезических измерений (определений)	0,10	Закрепление отсутствует
650	485117,98	303505,65	Метод спутниковых геодезических измерений (определений)	0,10	Закрепление отсутствует
651	485119,47	303492,05	Метод спутниковых геодезических измерений (определений)	0,10	Закрепление отсутствует
652	485118,87	303492,05	Метод спутниковых геодезических измерений (определений)	0,10	Закрепление отсутствует
653	485119,91	303470,60	Метод спутниковых геодезических измерений (определений)	0,10	Закрепление отсутствует
47	485142,18	303470,51	Метод спутниковых геодезических измерений (определений)	0,10	Закрепление отсутствует
654	485100,37	304802,31	Метод спутниковых геодезических измерений (определений)	0,10	Закрепление отсутствует
655	485114,25	304819,56	Метод спутниковых геодезических измерений (определений)	0,10	Закрепление отсутствует

ОПИСАНИЕ МЕСТОПОЛОЖЕНИЯ ГРАНИЦ
«Распределительный газопровод среднего и низкого давления с. п. Яндаре, Назрановский район, Республика Ингушетия»

(наименование объекта, местоположение границ которого описано)

Сведения о местоположении границ объекта

1	2	3	4	5	6
656	485108,43	304824,91	Метод спутниковых геодезических измерений (определений)	0,10	Закрепление отсутствует
657	485115,45	304833,78	Метод спутниковых геодезических измерений (определений)	0,10	Закрепление отсутствует
658	485131,75	304852,17	Метод спутниковых геодезических измерений (определений)	0,10	Закрепление отсутствует
659	485160,81	304889,09	Метод спутниковых геодезических измерений (определений)	0,10	Закрепление отсутствует
660	485173,58	304908,86	Метод спутниковых геодезических измерений (определений)	0,10	Закрепление отсутствует
661	485182,54	304924,75	Метод спутниковых геодезических измерений (определений)	0,10	Закрепление отсутствует
662	485182,82	304925,48	Метод спутниковых геодезических измерений (определений)	0,10	Закрепление отсутствует
663	485183,17	304926,10	Метод спутниковых геодезических измерений (определений)	0,10	Закрепление отсутствует
664	485185,23	304932,29	Метод спутниковых геодезических измерений (определений)	0,10	Закрепление отсутствует
665	485181,47	304932,97	Метод спутниковых геодезических измерений (определений)	0,10	Закрепление отсутствует
666	485170,93	304939,59	Метод спутниковых геодезических измерений (определений)	0,10	Закрепление отсутствует
667	485135,94	304965,81	Метод спутниковых геодезических измерений (определений)	0,10	Закрепление отсутствует
668	485118,22	304977,49	Метод спутниковых геодезических измерений (определений)	0,10	Закрепление отсутствует
669	485102,20	304989,03	Метод спутниковых геодезических измерений (определений)	0,10	Закрепление отсутствует
670	485073,96	305009,39	Метод спутниковых геодезических измерений (определений)	0,10	Закрепление отсутствует
671	485034,45	305035,21	Метод спутниковых геодезических измерений (определений)	0,10	Закрепление отсутствует
672	484998,60	305056,26	Метод спутниковых геодезических измерений (определений)	0,10	Закрепление отсутствует

ОПИСАНИЕ МЕСТОПОЛОЖЕНИЯ ГРАНИЦ
«Распределительный газопровод среднего и низкого давления с. п. Яндаре, Назрановский район, Республика Ингушетия»

(наименование объекта, местоположение границ которого описано)

Сведения о местоположении границ объекта

1	2	3	4	5	6
673	484969,32	305029,74	Метод спутниковых геодезических измерений (определений)	0,10	Закрепление отсутствует
674	484960,29	305036,62	Метод спутниковых геодезических измерений (определений)	0,10	Закрепление отсутствует
675	484951,08	305042,45	Метод спутниковых геодезических измерений (определений)	0,10	Закрепление отсутствует
676	484950,67	305042,71	Метод спутниковых геодезических измерений (определений)	0,10	Закрепление отсутствует
677	484949,99	305043,28	Метод спутниковых геодезических измерений (определений)	0,10	Закрепление отсутствует
678	484946,29	305045,20	Метод спутниковых геодезических измерений (определений)	0,10	Закрепление отсутствует
679	484924,67	305058,29	Метод спутниковых геодезических измерений (определений)	0,10	Закрепление отсутствует
680	484900,02	305073,60	Метод спутниковых геодезических измерений (определений)	0,10	Закрепление отсутствует
681	484900,98	305085,66	Метод спутниковых геодезических измерений (определений)	0,10	Закрепление отсутствует
682	484904,84	305107,01	Метод спутниковых геодезических измерений (определений)	0,10	Закрепление отсутствует
683	484906,46	305123,64	Метод спутниковых геодезических измерений (определений)	0,10	Закрепление отсутствует
684	484917,95	305122,94	Метод спутниковых геодезических измерений (определений)	0,10	Закрепление отсутствует
685	484935,93	305122,40	Метод спутниковых геодезических измерений (определений)	0,10	Закрепление отсутствует
686	484968,79	305117,81	Метод спутниковых геодезических измерений (определений)	0,10	Закрепление отсутствует
687	484979,86	305116,74	Метод спутниковых геодезических измерений (определений)	0,10	Закрепление отсутствует
688	485013,24	305110,52	Метод спутниковых геодезических измерений (определений)	0,10	Закрепление отсутствует
689	485014,19	305110,41	Метод спутниковых геодезических измерений (определений)	0,10	Закрепление отсутствует

ОПИСАНИЕ МЕСТОПОЛОЖЕНИЯ ГРАНИЦ
«Распределительный газопровод среднего и низкого давления с. п. Яндаре, Назрановский район, Республика Ингушетия»

(наименование объекта, местоположение границ которого описано)

Сведения о местоположении границ объекта

1	2	3	4	5	6
690	485050,65	305106,41	Метод спутниковых геодезических измерений (определений)	0,10	Закрепление отсутствует
691	485053,00	305106,13	Метод спутниковых геодезических измерений (определений)	0,10	Закрепление отсутствует
692	485068,74	305103,20	Метод спутниковых геодезических измерений (определений)	0,10	Закрепление отсутствует
693	485065,25	305086,72	Метод спутниковых геодезических измерений (определений)	0,10	Закрепление отсутствует
694	485087,11	305083,26	Метод спутниковых геодезических измерений (определений)	0,10	Закрепление отсутствует
695	485091,16	305101,14	Метод спутниковых геодезических измерений (определений)	0,10	Закрепление отсутствует
696	485100,73	305099,63	Метод спутниковых геодезических измерений (определений)	0,10	Закрепление отсутствует
697	485107,12	305098,60	Метод спутниковых геодезических измерений (определений)	0,10	Закрепление отсутствует
698	485109,55	305116,92	Метод спутниковых геодезических измерений (определений)	0,10	Закрепление отсутствует
699	485109,71	305117,63	Метод спутниковых геодезических измерений (определений)	0,10	Закрепление отсутствует
700	485109,83	305118,55	Метод спутниковых геодезических измерений (определений)	0,10	Закрепление отсутствует
701	485110,78	305132,66	Метод спутниковых геодезических измерений (определений)	0,10	Закрепление отсутствует
702	485111,08	305135,61	Метод спутниковых геодезических измерений (определений)	0,10	Закрепление отсутствует
703	485112,30	305149,68	Метод спутниковых геодезических измерений (определений)	0,10	Закрепление отсутствует
704	485112,80	305158,35	Метод спутниковых геодезических измерений (определений)	0,10	Закрепление отсутствует
705	485111,53	305168,97	Метод спутниковых геодезических измерений (определений)	0,10	Закрепление отсутствует
706	485112,40	305176,92	Метод спутниковых геодезических измерений (определений)	0,10	Закрепление отсутствует

ОПИСАНИЕ МЕСТОПОЛОЖЕНИЯ ГРАНИЦ
«Распределительный газопровод среднего и низкого давления с. п. Яндаре, Назрановский район, Республика Ингушетия»

(наименование объекта, местоположение границ которого описано)

Сведения о местоположении границ объекта

1	2	3	4	5	6
707	485112,45	305178,66	Метод спутниковых геодезических измерений (определений)	0,10	Закрепление отсутствует
708	485114,73	305202,80	Метод спутниковых геодезических измерений (определений)	0,10	Закрепление отсутствует
709	485114,68	305205,17	Метод спутниковых геодезических измерений (определений)	0,10	Закрепление отсутствует
710	485116,12	305226,03	Метод спутниковых геодезических измерений (определений)	0,10	Закрепление отсутствует
711	485116,18	305228,01	Метод спутниковых геодезических измерений (определений)	0,10	Закрепление отсутствует
712	485115,39	305237,61	Метод спутниковых геодезических измерений (определений)	0,10	Закрепление отсутствует
713	485117,08	305247,52	Метод спутниковых геодезических измерений (определений)	0,10	Закрепление отсутствует
714	485117,94	305268,02	Метод спутниковых геодезических измерений (определений)	0,10	Закрепление отсутствует
715	485116,75	305284,21	Метод спутниковых геодезических измерений (определений)	0,10	Закрепление отсутствует
716	485116,78	305287,19	Метод спутниковых геодезических измерений (определений)	0,10	Закрепление отсутствует
717	485118,10	305307,17	Метод спутниковых геодезических измерений (определений)	0,10	Закрепление отсутствует
718	485118,22	305316,35	Метод спутниковых геодезических измерений (определений)	0,10	Закрепление отсутствует
719	485119,65	305326,14	Метод спутниковых геодезических измерений (определений)	0,10	Закрепление отсутствует
720	485120,70	305344,99	Метод спутниковых геодезических измерений (определений)	0,10	Закрепление отсутствует
721	485120,87	305346,24	Метод спутниковых геодезических измерений (определений)	0,10	Закрепление отсутствует
722	485121,18	305348,54	Метод спутниковых геодезических измерений (определений)	0,10	Закрепление отсутствует
723	485123,63	305386,49	Метод спутниковых геодезических измерений (определений)	0,10	Закрепление отсутствует

ОПИСАНИЕ МЕСТОПОЛОЖЕНИЯ ГРАНИЦ
«Распределительный газопровод среднего и низкого давления с. п. Яндаре, Назрановский район, Республика Ингушетия»

(наименование объекта, местоположение границ которого описано)

Сведения о местоположении границ объекта

1	2	3	4	5	6
724	485123,69	305386,79	Метод спутниковых геодезических измерений (определений)	0,10	Закрепление отсутствует
725	485124,04	305389,13	Метод спутниковых геодезических измерений (определений)	0,10	Закрепление отсутствует
726	485125,32	305410,09	Метод спутниковых геодезических измерений (определений)	0,10	Закрепление отсутствует
727	485125,64	305411,94	Метод спутниковых геодезических измерений (определений)	0,10	Закрепление отсутствует
728	485127,44	305435,55	Метод спутниковых геодезических измерений (определений)	0,10	Закрепление отсутствует
729	485127,35	305436,24	Метод спутниковых геодезических измерений (определений)	0,10	Закрепление отсутствует
730	485127,38	305436,52	Метод спутниковых геодезических измерений (определений)	0,10	Закрепление отсутствует
731	485127,94	305437,83	Метод спутниковых геодезических измерений (определений)	0,10	Закрепление отсутствует
732	485128,31	305441,00	Метод спутниковых геодезических измерений (определений)	0,10	Закрепление отсутствует
733	485129,99	305448,51	Метод спутниковых геодезических измерений (определений)	0,10	Закрепление отсутствует
734	485114,06	305450,81	Метод спутниковых геодезических измерений (определений)	0,10	Закрепление отсутствует
735	485102,19	305452,47	Метод спутниковых геодезических измерений (определений)	0,10	Закрепление отсутствует
736	485098,57	305452,13	Метод спутниковых геодезических измерений (определений)	0,10	Закрепление отсутствует
737	485098,96	305457,15	Метод спутниковых геодезических измерений (определений)	0,10	Закрепление отсутствует
738	485098,93	305457,64	Метод спутниковых геодезических измерений (определений)	0,10	Закрепление отсутствует
739	485098,98	305457,91	Метод спутниковых геодезических измерений (определений)	0,10	Закрепление отсутствует
740	485099,12	305458,61	Метод спутниковых геодезических измерений (определений)	0,10	Закрепление отсутствует

ОПИСАНИЕ МЕСТОПОЛОЖЕНИЯ ГРАНИЦ
«Распределительный газопровод среднего и низкого давления с. п. Яндаре, Назрановский район, Республика Ингушетия»

(наименование объекта, местоположение границ которого описано)

Сведения о местоположении границ объекта

1	2	3	4	5	6
741	485101,00	305479,29	Метод спутниковых геодезических измерений (определений)	0,10	Закрепление отсутствует
742	485101,21	305481,78	Метод спутниковых геодезических измерений (определений)	0,10	Закрепление отсутствует
743	485101,47	305484,31	Метод спутниковых геодезических измерений (определений)	0,10	Закрепление отсутствует
744	485104,91	305519,86	Метод спутниковых геодезических измерений (определений)	0,10	Закрепление отсутствует
745	485109,08	305566,97	Метод спутниковых геодезических измерений (определений)	0,10	Закрепление отсутствует
746	485106,00	305570,87	Метод спутниковых геодезических измерений (определений)	0,10	Закрепление отсутствует
747	485104,66	305570,03	Метод спутниковых геодезических измерений (определений)	0,10	Закрепление отсутствует
748	485104,13	305567,76	Метод спутниковых геодезических измерений (определений)	0,10	Закрепление отсутствует
749	485099,93	305520,32	Метод спутниковых геодезических измерений (определений)	0,10	Закрепление отсутствует
750	485096,49	305484,80	Метод спутниковых геодезических измерений (определений)	0,10	Закрепление отсутствует
751	485096,23	305482,24	Метод спутниковых геодезических измерений (определений)	0,10	Закрепление отсутствует
752	485096,02	305479,73	Метод спутниковых геодезических измерений (определений)	0,10	Закрепление отсутствует
753	485094,16	305459,30	Метод спутниковых геодезических измерений (определений)	0,10	Закрепление отсутствует
754	485094,08	305458,90	Метод спутниковых геодезических измерений (определений)	0,10	Закрепление отсутствует
755	485093,89	305457,99	Метод спутниковых геодезических измерений (определений)	0,10	Закрепление отсутствует
756	485093,95	305457,16	Метод спутниковых геодезических измерений (определений)	0,10	Закрепление отсутствует
757	485093,57	305452,24	Метод спутниковых геодезических измерений (определений)	0,10	Закрепление отсутствует

ОПИСАНИЕ МЕСТОПОЛОЖЕНИЯ ГРАНИЦ
«Распределительный газопровод среднего и низкого давления с. п. Яндаре, Назрановский район, Республика Ингушетия»

(наименование объекта, местоположение границ которого описано)

Сведения о местоположении границ объекта

1	2	3	4	5	6
758	485091,33	305452,49	Метод спутниковых геодезических измерений (определений)	0,10	Закрепление отсутствует
759	485072,27	305452,93	Метод спутниковых геодезических измерений (определений)	0,10	Закрепление отсутствует
760	485068,62	305453,03	Метод спутниковых геодезических измерений (определений)	0,10	Закрепление отсутствует
761	485039,03	305454,58	Метод спутниковых геодезических измерений (определений)	0,10	Закрепление отсутствует
762	485033,12	305455,06	Метод спутниковых геодезических измерений (определений)	0,10	Закрепление отсутствует
763	485032,03	305456,84	Метод спутниковых геодезических измерений (определений)	0,10	Закрепление отсутствует
764	485032,39	305468,57	Метод спутниковых геодезических измерений (определений)	0,10	Закрепление отсутствует
765	485032,28	305469,27	Метод спутниковых геодезических измерений (определений)	0,10	Закрепление отсутствует
766	485032,91	305482,59	Метод спутниковых геодезических измерений (определений)	0,10	Закрепление отсутствует
767	485033,03	305484,64	Метод спутниковых геодезических измерений (определений)	0,10	Закрепление отсутствует
768	485037,81	305525,91	Метод спутниковых геодезических измерений (определений)	0,10	Закрепление отсутствует
769	485037,90	305529,02	Метод спутниковых геодезических измерений (определений)	0,10	Закрепление отсутствует
770	485029,52	305532,35	Метод спутниковых геодезических измерений (определений)	0,10	Закрепление отсутствует
771	485026,98	305533,27	Метод спутниковых геодезических измерений (определений)	0,10	Закрепление отсутствует
772	485005,21	305536,33	Метод спутниковых геодезических измерений (определений)	0,10	Закрепление отсутствует
773	484979,65	305537,48	Метод спутниковых геодезических измерений (определений)	0,10	Закрепление отсутствует
774	484953,58	305539,97	Метод спутниковых геодезических измерений (определений)	0,10	Закрепление отсутствует

ОПИСАНИЕ МЕСТОПОЛОЖЕНИЯ ГРАНИЦ
«Распределительный газопровод среднего и низкого давления с. п. Яндаре, Назрановский район, Республика Ингушетия»

(наименование объекта, местоположение границ которого описано)

Сведения о местоположении границ объекта

1	2	3	4	5	6
775	484951,81	305539,58	Метод спутниковых геодезических измерений (определений)	0,10	Закрепление отсутствует
776	484933,44	305540,79	Метод спутниковых геодезических измерений (определений)	0,10	Закрепление отсутствует
777	484928,42	305541,49	Метод спутниковых геодезических измерений (определений)	0,10	Закрепление отсутствует
778	484924,67	305541,69	Метод спутниковых геодезических измерений (определений)	0,10	Закрепление отсутствует
779	484903,63	305543,91	Метод спутниковых геодезических измерений (определений)	0,10	Закрепление отсутствует
780	484897,97	305544,59	Метод спутниковых геодезических измерений (определений)	0,10	Закрепление отсутствует
781	484879,16	305550,53	Метод спутниковых геодезических измерений (определений)	0,10	Закрепление отсутствует
782	484849,16	305554,98	Метод спутниковых геодезических измерений (определений)	0,10	Закрепление отсутствует
783	484847,46	305554,91	Метод спутниковых геодезических измерений (определений)	0,10	Закрепление отсутствует
784	484823,66	305555,41	Метод спутниковых геодезических измерений (определений)	0,10	Закрепление отсутствует
785	484812,80	305556,16	Метод спутниковых геодезических измерений (определений)	0,10	Закрепление отсутствует
786	484784,41	305552,94	Метод спутниковых геодезических измерений (определений)	0,10	Закрепление отсутствует
787	484782,49	305552,74	Метод спутниковых геодезических измерений (определений)	0,10	Закрепление отсутствует
788	484773,11	305556,43	Метод спутниковых геодезических измерений (определений)	0,10	Закрепление отсутствует
789	484770,19	305556,55	Метод спутниковых геодезических измерений (определений)	0,10	Закрепление отсутствует
790	484738,66	305555,22	Метод спутниковых геодезических измерений (определений)	0,10	Закрепление отсутствует
791	484732,60	305554,44	Метод спутниковых геодезических измерений (определений)	0,10	Закрепление отсутствует

ОПИСАНИЕ МЕСТОПОЛОЖЕНИЯ ГРАНИЦ
«Распределительный газопровод среднего и низкого давления с. п. Яндаре, Назрановский район, Республика Ингушетия»

(наименование объекта, местоположение границ которого описано)

Сведения о местоположении границ объекта

1	2	3	4	5	6
792	484719,09	305554,69	Метод спутниковых геодезических измерений (определений)	0,10	Закрепление отсутствует
793	484709,20	305554,55	Метод спутниковых геодезических измерений (определений)	0,10	Закрепление отсутствует
794	484682,65	305554,47	Метод спутниковых геодезических измерений (определений)	0,10	Закрепление отсутствует
795	484651,04	305555,14	Метод спутниковых геодезических измерений (определений)	0,10	Закрепление отсутствует
796	484644,11	305556,23	Метод спутниковых геодезических измерений (определений)	0,10	Закрепление отсутствует
797	484640,59	305556,75	Метод спутниковых геодезических измерений (определений)	0,10	Закрепление отсутствует
798	484610,88	305557,32	Метод спутниковых геодезических измерений (определений)	0,10	Закрепление отсутствует
799	484608,10	305557,11	Метод спутниковых геодезических измерений (определений)	0,10	Закрепление отсутствует
800	484606,58	305557,21	Метод спутниковых геодезических измерений (определений)	0,10	Закрепление отсутствует
801	484579,61	305557,83	Метод спутниковых геодезических измерений (определений)	0,10	Закрепление отсутствует
802	484576,01	305558,44	Метод спутниковых геодезических измерений (определений)	0,10	Закрепление отсутствует
803	484557,33	305558,38	Метод спутниковых геодезических измерений (определений)	0,10	Закрепление отсутствует
804	484557,11	305558,57	Метод спутниковых геодезических измерений (определений)	0,10	Закрепление отсутствует
805	484556,14	305558,76	Метод спутниковых геодезических измерений (определений)	0,10	Закрепление отсутствует
806	484554,81	305553,92	Метод спутниковых геодезических измерений (определений)	0,10	Закрепление отсутствует
807	484555,41	305553,37	Метод спутниковых геодезических измерений (определений)	0,10	Закрепление отсутствует
808	484575,60	305553,44	Метод спутниковых геодезических измерений (определений)	0,10	Закрепление отсутствует

ОПИСАНИЕ МЕСТОПОЛОЖЕНИЯ ГРАНИЦ
«Распределительный газопровод среднего и низкого давления с. п. Яндаре, Назрановский район, Республика Ингушетия»

(наименование объекта, местоположение границ которого описано)

Сведения о местоположении границ объекта

1	2	3	4	5	6
809	484579,14	305552,84	Метод спутниковых геодезических измерений (определений)	0,10	Закрепление отсутствует
810	484606,36	305552,22	Метод спутниковых геодезических измерений (определений)	0,10	Закрепление отсутствует
811	484608,11	305552,10	Метод спутниковых геодезических измерений (определений)	0,10	Закрепление отсутствует
812	484611,01	305552,31	Метод спутниковых геодезических измерений (определений)	0,10	Закрепление отсутствует
813	484640,17	305551,76	Метод спутниковых геодезических измерений (определений)	0,10	Закрепление отсутствует
814	484643,36	305551,28	Метод спутниковых геодезических измерений (определений)	0,10	Закрепление отсутствует
815	484650,60	305550,15	Метод спутниковых геодезических измерений (определений)	0,10	Закрепление отсутствует
816	484682,61	305549,47	Метод спутниковых геодезических измерений (определений)	0,10	Закрепление отсутствует
817	484709,25	305549,55	Метод спутниковых геодезических измерений (определений)	0,10	Закрепление отсутствует
818	484719,08	305549,69	Метод спутниковых геодезических измерений (определений)	0,10	Закрепление отсутствует
819	484732,88	305549,43	Метод спутниковых геодезических измерений (определений)	0,10	Закрепление отсутствует
820	484739,08	305550,23	Метод спутниковых геодезических измерений (определений)	0,10	Закрепление отсутствует
821	484770,20	305551,54	Метод спутниковых геодезических измерений (определений)	0,10	Закрепление отсутствует
822	484772,06	305551,47	Метод спутниковых геодезических измерений (определений)	0,10	Закрепление отсутствует
823	484781,81	305547,63	Метод спутниковых геодезических измерений (определений)	0,10	Закрепление отсутствует
824	484784,96	305547,97	Метод спутниковых геодезических измерений (определений)	0,10	Закрепление отсутствует
825	484812,91	305551,14	Метод спутниковых геодезических измерений (определений)	0,10	Закрепление отсутствует

ОПИСАНИЕ МЕСТОПОЛОЖЕНИЯ ГРАНИЦ
«Распределительный газопровод среднего и низкого давления с. п. Яндаре, Назрановский район, Республика Ингушетия»

(наименование объекта, местоположение границ которого описано)

Сведения о местоположении границ объекта

1	2	3	4	5	6
826	484823,43	305550,41	Метод спутниковых геодезических измерений (определений)	0,10	Закрепление отсутствует
827	484847,52	305549,90	Метод спутниковых геодезических измерений (определений)	0,10	Закрепление отсутствует
828	484848,90	305549,97	Метод спутниковых геодезических измерений (определений)	0,10	Закрепление отсутствует
829	484878,04	305545,64	Метод спутниковых геодезических измерений (определений)	0,10	Закрепление отсутствует
830	484896,92	305539,69	Метод спутниковых геодезических измерений (определений)	0,10	Закрепление отсутствует
831	484903,07	305538,95	Метод спутниковых геодезических измерений (определений)	0,10	Закрепление отсутствует
832	484924,27	305536,71	Метод спутниковых геодезических измерений (определений)	0,10	Закрепление отсутствует
833	484927,94	305536,51	Метод спутниковых геодезических измерений (определений)	0,10	Закрепление отсутствует
834	484932,93	305535,81	Метод спутниковых геодезических измерений (определений)	0,10	Закрепление отсутствует
835	484952,21	305534,54	Метод спутниковых геодезических измерений (определений)	0,10	Закрепление отсутствует
836	484953,90	305534,92	Метод спутниковых геодезических измерений (определений)	0,10	Закрепление отсутствует
837	484979,30	305532,49	Метод спутниковых геодезических измерений (определений)	0,10	Закрепление отсутствует
838	485004,75	305531,35	Метод спутниковых геодезических измерений (определений)	0,10	Закрепление отсутствует
839	485025,76	305528,39	Метод спутниковых геодезических измерений (определений)	0,10	Закрепление отсутствует
840	485027,74	305527,67	Метод спутниковых геодезических измерений (определений)	0,10	Закрепление отсутствует
841	485032,80	305525,67	Метод спутниковых геодезических измерений (определений)	0,10	Закрепление отсутствует
842	485028,05	305485,08	Метод спутниковых геодезических измерений (определений)	0,10	Закрепление отсутствует

ОПИСАНИЕ МЕСТОПОЛОЖЕНИЯ ГРАНИЦ
«Распределительный газопровод среднего и низкого давления с. п. Яндаре, Назрановский район, Республика Ингушетия»

(наименование объекта, местоположение границ которого описано)

Сведения о местоположении границ объекта

1	2	3	4	5	6
843	485027,92	305482,86	Метод спутниковых геодезических измерений (определений)	0,10	Закрепление отсутствует
844	485027,29	305469,67	Метод спутниковых геодезических измерений (определений)	0,10	Закрепление отсутствует
845	485027,24	305469,18	Метод спутниковых геодезических измерений (определений)	0,10	Закрепление отсутствует
846	485027,38	305468,26	Метод спутниковых геодезических измерений (определений)	0,10	Закрепление отсутствует
847	485026,99	305455,50	Метод спутниковых геодезических измерений (определений)	0,10	Закрепление отсутствует
848	485030,18	305450,29	Метод спутниковых геодезических измерений (определений)	0,10	Закрепление отсутствует
849	485038,70	305449,59	Метод спутниковых геодезических измерений (определений)	0,10	Закрепление отсутствует
850	485068,42	305448,03	Метод спутниковых геодезических измерений (определений)	0,10	Закрепление отсутствует
851	485072,14	305447,93	Метод спутниковых геодезических измерений (определений)	0,10	Закрепление отсутствует
852	485091,00	305447,49	Метод спутниковых геодезических измерений (определений)	0,10	Закрепление отсутствует
853	485096,37	305446,91	Метод спутниковых геодезических измерений (определений)	0,10	Закрепление отсутствует
854	485102,07	305447,43	Метод спутниковых геодезических измерений (определений)	0,10	Закрепление отсутствует
855	485113,36	305445,86	Метод спутниковых геодезических измерений (определений)	0,10	Закрепление отсутствует
856	485123,93	305444,34	Метод спутниковых геодезических измерений (определений)	0,10	Закрепление отсутствует
857	485123,38	305441,85	Метод спутниковых геодезических измерений (определений)	0,10	Закрепление отсутствует
858	485123,05	305439,12	Метод спутниковых геодезических измерений (определений)	0,10	Закрепление отсутствует
859	485122,50	305437,80	Метод спутниковых геодезических измерений (определений)	0,10	Закрепление отсутствует

ОПИСАНИЕ МЕСТОПОЛОЖЕНИЯ ГРАНИЦ
«Распределительный газопровод среднего и низкого давления с. п. Яндаре, Назрановский район, Республика Ингушетия»

(наименование объекта, местоположение границ которого описано)

Сведения о местоположении границ объекта

1	2	3	4	5	6
860	485122,31	305436,19	Метод спутниковых геодезических измерений (определений)	0,10	Закрепление отсутствует
861	485122,42	305435,41	Метод спутниковых геодезических измерений (определений)	0,10	Закрепление отсутствует
862	485120,68	305412,56	Метод спутниковых геодезических измерений (определений)	0,10	Закрепление отсутствует
863	485120,35	305410,67	Метод спутниковых геодезических измерений (определений)	0,10	Закрепление отсутствует
864	485119,06	305389,65	Метод спутниковых геодезических измерений (определений)	0,10	Закрепление отсутствует
865	485118,76	305387,63	Метод спутниковых геодезических измерений (определений)	0,10	Закрепление отсутствует
866	485118,67	305387,14	Метод спутниковых геодезических измерений (определений)	0,10	Закрепление отсутствует
867	485116,21	305349,04	Метод спутниковых геодезических измерений (определений)	0,10	Закрепление отсутствует
868	485115,91	305346,91	Метод спутниковых геодезических измерений (определений)	0,10	Закрепление отсутствует
869	485115,72	305345,46	Метод спутниковых геодезических измерений (определений)	0,10	Закрепление отсутствует
870	485114,67	305326,64	Метод спутниковых геодезических измерений (определений)	0,10	Закрепление отсутствует
871	485113,23	305316,75	Метод спутниковых геодезических измерений (определений)	0,10	Закрепление отсутствует
872	485113,10	305307,37	Метод спутниковых геодезических измерений (определений)	0,10	Закрепление отсутствует
873	485111,78	305287,38	Метод спутниковых геодезических измерений (определений)	0,10	Закрепление отсутствует
874	485111,75	305284,06	Метод спутниковых геодезических измерений (определений)	0,10	Закрепление отсутствует
875	485112,93	305267,94	Метод спутниковых геодезических измерений (определений)	0,10	Закрепление отсутствует
876	485112,09	305248,05	Метод спутниковых геодезических измерений (определений)	0,10	Закрепление отсутствует

ОПИСАНИЕ МЕСТОПОЛОЖЕНИЯ ГРАНИЦ
«Распределительный газопровод среднего и низкого давления с. п. Яндаре, Назрановский район, Республика Ингушетия»

(наименование объекта, местоположение границ которого описано)

Сведения о местоположении границ объекта

1	2	3	4	5	6
877	485110,36	305237,83	Метод спутниковых геодезических измерений (определений)	0,10	Закрепление отсутствует
878	485111,17	305227,87	Метод спутниковых геодезических измерений (определений)	0,10	Закрепление отсутствует
879	485111,13	305226,27	Метод спутниковых геодезических измерений (определений)	0,10	Закрепление отсутствует
880	485109,68	305205,29	Метод спутниковых геодезических измерений (определений)	0,10	Закрепление отсутствует
881	485109,73	305202,99	Метод спутниковых геодезических измерений (определений)	0,10	Закрепление отсутствует
882	485107,45	305178,96	Метод спутниковых геодезических измерений (определений)	0,10	Закрепление отсутствует
883	485107,41	305177,26	Метод спутниковых геодезических измерений (определений)	0,10	Закрепление отсутствует
884	485106,49	305168,95	Метод спутниковых геодезических измерений (определений)	0,10	Закрепление отсутствует
885	485107,78	305158,20	Метод спутниковых геодезических измерений (определений)	0,10	Закрепление отсутствует
886	485107,31	305150,04	Метод спутниковых геодезических измерений (определений)	0,10	Закрепление отсутствует
887	485106,10	305136,08	Метод спутниковых геодезических измерений (определений)	0,10	Закрепление отсутствует
888	485105,79	305133,08	Метод спутниковых геодезических измерений (определений)	0,10	Закрепление отсутствует
889	485104,85	305119,04	Метод спутниковых геодезических измерений (определений)	0,10	Закрепление отсутствует
890	485104,79	305118,52	Метод спутниковых геодезических измерений (определений)	0,10	Закрепление отсутствует
891	485104,62	305117,82	Метод спутниковых геодезических измерений (определений)	0,10	Закрепление отсутствует
892	485102,84	305104,36	Метод спутниковых геодезических измерений (определений)	0,10	Закрепление отсутствует
893	485101,52	305104,57	Метод спутниковых геодезических измерений (определений)	0,10	Закрепление отсутствует

ОПИСАНИЕ МЕСТОПОЛОЖЕНИЯ ГРАНИЦ
«Распределительный газопровод среднего и низкого давления с. п. Яндаре, Назрановский район, Республика Ингушетия»

(наименование объекта, местоположение границ которого описано)

Сведения о местоположении границ объекта

1	2	3	4	5	6
894	485085,06	305107,16	Метод спутниковых геодезических измерений (определений)	0,10	Закрепление отсутствует
895	485083,69	305107,05	Метод спутниковых геодезических измерений (определений)	0,10	Закрепление отсутствует
896	485081,90	305107,37	Метод спутниковых геодезических измерений (определений)	0,10	Закрепление отсутствует
897	485081,67	305106,09	Метод спутниковых геодезических измерений (определений)	0,10	Закрепление отсутствует
898	485081,38	305106,15	Метод спутниковых геодезических измерений (определений)	0,10	Закрепление отсутствует
899	485080,76	305106,04	Метод спутниковых геодезических измерений (определений)	0,10	Закрепление отсутствует
900	485080,17	305106,18	Метод спутниковых геодезических измерений (определений)	0,10	Закрепление отсутствует
901	485076,69	305106,81	Метод спутниковых геодезических измерений (определений)	0,10	Закрепление отсутствует
902	485053,76	305111,07	Метод спутниковых геодезических измерений (определений)	0,10	Закрепление отсутствует
903	485051,22	305111,37	Метод спутниковых геодезических измерений (определений)	0,10	Закрепление отсутствует
904	485014,76	305115,37	Метод спутниковых геодезических измерений (определений)	0,10	Закрепление отсутствует
905	485014,00	305115,47	Метод спутниковых геодезических измерений (определений)	0,10	Закрепление отсутствует
906	484980,56	305121,69	Метод спутниковых геодезических измерений (определений)	0,10	Закрепление отсутствует
907	484969,38	305122,78	Метод спутниковых геодезических измерений (определений)	0,10	Закрепление отсутствует
908	484936,36	305127,39	Метод спутниковых геодезических измерений (определений)	0,10	Закрепление отсутствует
909	484918,19	305127,93	Метод спутниковых геодезических измерений (определений)	0,10	Закрепление отсутствует
910	484905,24	305128,77	Метод спутниковых геодезических измерений (определений)	0,10	Закрепление отсутствует

ОПИСАНИЕ МЕСТОПОЛОЖЕНИЯ ГРАНИЦ
«Распределительный газопровод среднего и низкого давления с. п. Яндаре, Назрановский район, Республика Ингушетия»

(наименование объекта, местоположение границ которого описано)

Сведения о местоположении границ объекта

1	2	3	4	5	6
911	484904,49	305128,90	Метод спутниковых геодезических измерений (определений)	0,10	Закрепление отсутствует
912	484901,98	305129,19	Метод спутниковых геодезических измерений (определений)	0,10	Закрепление отсутствует
913	484899,88	305107,70	Метод спутниковых геодезических измерений (определений)	0,10	Закрепление отсутствует
914	484896,02	305086,30	Метод спутниковых геодезических измерений (определений)	0,10	Закрепление отсутствует
915	484894,79	305070,96	Метод спутниковых геодезических измерений (определений)	0,10	Закрепление отсутствует
916	484922,05	305054,03	Метод спутниковых геодезических измерений (определений)	0,10	Закрепление отсутствует
917	484943,84	305040,84	Метод спутниковых геодезических измерений (определений)	0,10	Закрепление отсутствует
918	484947,20	305039,10	Метод спутниковых геодезических измерений (определений)	0,10	Закрепление отсутствует
919	484947,71	305038,66	Метод спутниковых геодезических измерений (определений)	0,10	Закрепление отсутствует
920	484948,42	305038,22	Метод спутниковых геодезических измерений (определений)	0,10	Закрепление отсутствует
921	484957,43	305032,51	Метод спутниковых геодезических измерений (определений)	0,10	Закрепление отсутствует
922	484965,95	305026,02	Метод спутниковых геодезических измерений (определений)	0,10	Закрепление отсутствует
923	484965,48	305025,50	Метод спутниковых геодезических измерений (определений)	0,10	Закрепление отсутствует
924	484962,14	305021,42	Метод спутниковых геодезических измерений (определений)	0,10	Закрепление отсутствует
925	484961,77	305021,15	Метод спутниковых геодезических измерений (определений)	0,10	Закрепление отсутствует
926	484961,21	305020,36	Метод спутниковых геодезических измерений (определений)	0,10	Закрепление отсутствует
927	484960,77	305019,85	Метод спутниковых геодезических измерений (определений)	0,10	Закрепление отсутствует

ОПИСАНИЕ МЕСТОПОЛОЖЕНИЯ ГРАНИЦ
«Распределительный газопровод среднего и низкого давления с. п. Яндаре, Назрановский район, Республика Ингушетия»

(наименование объекта, местоположение границ которого описано)

Сведения о местоположении границ объекта

1	2	3	4	5	6
928	484949,50	305006,08	Метод спутниковых геодезических измерений (определений)	0,10	Закрепление отсутствует
929	484947,59	305003,72	Метод спутниковых геодезических измерений (определений)	0,10	Закрепление отсутствует
930	484933,27	304987,99	Метод спутниковых геодезических измерений (определений)	0,10	Закрепление отсутствует
931	484931,90	304986,23	Метод спутниковых геодезических измерений (определений)	0,10	Закрепление отсутствует
932	484930,94	304985,37	Метод спутниковых геодезических измерений (определений)	0,10	Закрепление отсутствует
933	484918,52	304970,97	Метод спутниковых геодезических измерений (определений)	0,10	Закрепление отсутствует
934	484880,57	304953,48	Метод спутниковых геодезических измерений (определений)	0,10	Закрепление отсутствует
935	484879,74	304953,09	Метод спутниковых геодезических измерений (определений)	0,10	Закрепление отсутствует
936	484876,99	304951,99	Метод спутниковых геодезических измерений (определений)	0,10	Закрепление отсутствует
937	484874,62	304950,55	Метод спутниковых геодезических измерений (определений)	0,10	Закрепление отсутствует
938	484848,01	304935,56	Метод спутниковых геодезических измерений (определений)	0,10	Закрепление отсутствует
939	484829,73	304924,58	Метод спутниковых геодезических измерений (определений)	0,10	Закрепление отсутствует
940	484827,88	304923,43	Метод спутниковых геодезических измерений (определений)	0,10	Закрепление отсутствует
941	484816,90	304917,95	Метод спутниковых геодезических измерений (определений)	0,10	Закрепление отсутствует
942	484809,38	304913,68	Метод спутниковых геодезических измерений (определений)	0,10	Закрепление отсутствует
943	484808,39	304912,79	Метод спутниковых геодезических измерений (определений)	0,10	Закрепление отсутствует
944	484811,72	304909,06	Метод спутниковых геодезических измерений (определений)	0,10	Закрепление отсутствует

ОПИСАНИЕ МЕСТОПОЛОЖЕНИЯ ГРАНИЦ
«Распределительный газопровод среднего и низкого давления с. п. Яндаре, Назрановский район, Республика Ингушетия»

(наименование объекта, местоположение границ которого описано)

Сведения о местоположении границ объекта

1	2	3	4	5	6
945	484812,32	304909,60	Метод спутниковых геодезических измерений (определений)	0,10	Закрепление отсутствует
946	484819,25	304913,53	Метод спутниковых геодезических измерений (определений)	0,10	Закрепление отсутствует
947	484830,32	304919,05	Метод спутниковых геодезических измерений (определений)	0,10	Закрепление отсутствует
948	484832,34	304920,31	Метод спутниковых геодезических измерений (определений)	0,10	Закрепление отсутствует
949	484850,52	304931,24	Метод спутниковых геодезических измерений (определений)	0,10	Закрепление отсутствует
950	484877,15	304946,23	Метод спутниковых геодезических измерений (определений)	0,10	Закрепление отсутствует
951	484879,24	304947,50	Метод спутниковых геодезических измерений (определений)	0,10	Закрепление отсутствует
952	484881,73	304948,51	Метод спутниковых геодезических измерений (определений)	0,10	Закрепление отсутствует
953	484882,68	304948,95	Метод спутниковых геодезических измерений (определений)	0,10	Закрепление отсутствует
954	484921,60	304966,89	Метод спутниковых геодезических измерений (определений)	0,10	Закрепление отсутствует
955	484934,52	304981,86	Метод спутниковых геодезических измерений (определений)	0,10	Закрепление отсутствует
956	484935,58	304982,81	Метод спутниковых геодезических измерений (определений)	0,10	Закрепление отсутствует
957	484937,10	304984,77	Метод спутниковых геодезических измерений (определений)	0,10	Закрепление отсутствует
958	484951,39	305000,47	Метод спутниковых геодезических измерений (определений)	0,10	Закрепление отсутствует
959	484953,37	305002,92	Метод спутниковых геодезических измерений (определений)	0,10	Закрепление отсутствует
960	484964,58	305016,62	Метод спутниковых геодезических измерений (определений)	0,10	Закрепление отсутствует
961	484965,15	305017,27	Метод спутниковых геодезических измерений (определений)	0,10	Закрепление отсутствует

ОПИСАНИЕ МЕСТОПОЛОЖЕНИЯ ГРАНИЦ
«Распределительный газопровод среднего и низкого давления с. п. Яндаре, Назрановский район, Республика Ингушетия»

(наименование объекта, местоположение границ которого описано)

Сведения о местоположении границ объекта

1	2	3	4	5	6
962	484965,39	305017,61	Метод спутниковых геодезических измерений (определений)	0,10	Закрепление отсутствует
963	484965,61	305017,77	Метод спутниковых геодезических измерений (определений)	0,10	Закрепление отсутствует
964	484969,26	305022,23	Метод спутниковых геодезических измерений (определений)	0,10	Закрепление отсутствует
965	484970,98	305024,11	Метод спутниковых геодезических измерений (определений)	0,10	Закрепление отсутствует
966	484970,76	305024,30	Метод спутниковых геодезических измерений (определений)	0,10	Закрепление отсутствует
967	484999,23	305050,09	Метод спутниковых геодезических измерений (определений)	0,10	Закрепление отсутствует
968	485031,82	305030,96	Метод спутниковых геодезических измерений (определений)	0,10	Закрепление отсутствует
969	485071,12	305005,26	Метод спутниковых геодезических измерений (определений)	0,10	Закрепление отсутствует
970	485099,27	304984,97	Метод спутниковых геодезических измерений (определений)	0,10	Закрепление отсутствует
971	485115,38	304973,37	Метод спутниковых геодезических измерений (определений)	0,10	Закрепление отсутствует
972	485133,06	304961,72	Метод спутниковых геодезических измерений (определений)	0,10	Закрепление отсутствует
973	485168,09	304935,47	Метод спутниковых геодезических измерений (определений)	0,10	Закрепление отсутствует
974	485179,63	304928,22	Метод спутниковых геодезических измерений (определений)	0,10	Закрепление отсутствует
975	485178,66	304928,39	Метод спутниковых геодезических измерений (определений)	0,10	Закрепление отсутствует
976	485178,58	304928,13	Метод спутниковых геодезических измерений (определений)	0,10	Закрепление отсутствует
977	485178,28	304927,61	Метод спутниковых геодезических измерений (определений)	0,10	Закрепление отсутствует
978	485178,00	304926,88	Метод спутниковых геодезических измерений (определений)	0,10	Закрепление отсутствует

ОПИСАНИЕ МЕСТОПОЛОЖЕНИЯ ГРАНИЦ
«Распределительный газопровод среднего и низкого давления с. п. Яндаре, Назрановский район, Республика Ингушетия»

(наименование объекта, местоположение границ которого описано)

Сведения о местоположении границ объекта

1	2	3	4	5	6
979	485169,30	304911,44	Метод спутниковых геодезических измерений (определений)	0,10	Закрепление отсутствует
980	485156,74	304892,01	Метод спутниковых геодезических измерений (определений)	0,10	Закрепление отсутствует
981	485127,91	304855,38	Метод спутниковых геодезических измерений (определений)	0,10	Закрепление отсутствует
982	485111,61	304836,99	Метод спутниковых геодезических измерений (определений)	0,10	Закрепление отсутствует
983	485104,74	304828,30	Метод спутниковых геодезических измерений (определений)	0,10	Закрепление отсутствует
984	485098,89	304833,68	Метод спутниковых геодезических измерений (определений)	0,10	Закрепление отсутствует
985	485091,42	304825,11	Метод спутниковых геодезических измерений (определений)	0,10	Закрепление отсутствует
986	485091,02	304825,40	Метод спутниковых геодезических измерений (определений)	0,10	Закрепление отсутствует
987	485090,42	304825,87	Метод спутниковых геодезических измерений (определений)	0,10	Закрепление отсутствует
988	485084,89	304830,93	Метод спутниковых геодезических измерений (определений)	0,10	Закрепление отсутствует
989	485084,12	304831,49	Метод спутниковых геодезических измерений (определений)	0,10	Закрепление отсутствует
990	485081,17	304827,45	Метод спутниковых геодезических измерений (определений)	0,10	Закрепление отсутствует
991	485081,72	304827,05	Метод спутниковых геодезических измерений (определений)	0,10	Закрепление отсутствует
992	485087,19	304822,05	Метод спутниковых геодезических измерений (определений)	0,10	Закрепление отсутствует
993	485088,13	304821,32	Метод спутниковых геодезических измерений (определений)	0,10	Закрепление отсутствует
994	485084,19	304816,80	Метод спутниковых геодезических измерений (определений)	0,10	Закрепление отсутствует
654	485100,37	304802,31	Метод спутниковых геодезических измерений (определений)	0,10	Закрепление отсутствует

ОПИСАНИЕ МЕСТОПОЛОЖЕНИЯ ГРАНИЦ
«Распределительный газопровод среднего и низкого давления с. п. Яндаре, Назрановский район, Республика Ингушетия»

(наименование объекта, местоположение границ которого описано)

Сведения о местоположении границ объекта

1	2	3	4	5	6
995	484941,67	301488,92	Метод спутниковых геодезических измерений (определений)	0,10	Закрепление отсутствует
996	484942,35	301490,80	Метод спутниковых геодезических измерений (определений)	0,10	Закрепление отсутствует
997	484957,43	301541,50	Метод спутниковых геодезических измерений (определений)	0,10	Закрепление отсутствует
998	484979,82	301612,45	Метод спутниковых геодезических измерений (определений)	0,10	Закрепление отсутствует
999	484980,61	301614,42	Метод спутниковых геодезических измерений (определений)	0,10	Закрепление отсутствует
1000	484995,45	301656,25	Метод спутниковых геодезических измерений (определений)	0,10	Закрепление отсутствует
1001	484996,39	301659,75	Метод спутниковых геодезических измерений (определений)	0,10	Закрепление отсутствует
1002	484997,48	301662,68	Метод спутниковых геодезических измерений (определений)	0,10	Закрепление отсутствует
1003	485015,48	301727,97	Метод спутниковых геодезических измерений (определений)	0,10	Закрепление отсутствует
1004	485017,49	301735,78	Метод спутниковых геодезических измерений (определений)	0,10	Закрепление отсутствует
1005	485026,63	301757,02	Метод спутниковых геодезических измерений (определений)	0,10	Закрепление отсутствует
1006	485038,22	301788,70	Метод спутниковых геодезических измерений (определений)	0,10	Закрепление отсутствует
1007	485042,94	301803,58	Метод спутниковых геодезических измерений (определений)	0,10	Закрепление отсутствует
1008	485044,55	301807,97	Метод спутниковых геодезических измерений (определений)	0,10	Закрепление отсутствует
1009	485049,15	301821,77	Метод спутниковых геодезических измерений (определений)	0,10	Закрепление отсутствует
1010	485058,63	301850,94	Метод спутниковых геодезических измерений (определений)	0,10	Закрепление отсутствует

ОПИСАНИЕ МЕСТОПОЛОЖЕНИЯ ГРАНИЦ
«Распределительный газопровод среднего и низкого давления с. п. Яндаре, Назрановский район, Республика Ингушетия»

(наименование объекта, местоположение границ которого описано)

Сведения о местоположении границ объекта

1	2	3	4	5	6
1011	485059,11	301852,91	Метод спутниковых геодезических измерений (определений)	0,10	Закрепление отсутствует
1012	485059,74	301854,77	Метод спутниковых геодезических измерений (определений)	0,10	Закрепление отсутствует
1013	485060,64	301857,20	Метод спутниковых геодезических измерений (определений)	0,10	Закрепление отсутствует
1014	485083,87	301927,49	Метод спутниковых геодезических измерений (определений)	0,10	Закрепление отсутствует
1015	485084,47	301929,48	Метод спутниковых геодезических измерений (определений)	0,10	Закрепление отсутствует
1016	485089,70	301947,10	Метод спутниковых геодезических измерений (определений)	0,10	Закрепление отсутствует
1017	485092,11	301953,51	Метод спутниковых геодезических измерений (определений)	0,10	Закрепление отсутствует
1018	485098,40	301973,09	Метод спутниковых геодезических измерений (определений)	0,10	Закрепление отсутствует
1019	485099,19	301974,88	Метод спутниковых геодезических измерений (определений)	0,10	Закрепление отсутствует
1020	485099,67	301976,48	Метод спутниковых геодезических измерений (определений)	0,10	Закрепление отсутствует
1021	485106,72	301996,36	Метод спутниковых геодезических измерений (определений)	0,10	Закрепление отсутствует
1022	485107,10	301997,36	Метод спутниковых геодезических измерений (определений)	0,10	Закрепление отсутствует
1023	485107,14	301997,74	Метод спутниковых геодезических измерений (определений)	0,10	Закрепление отсутствует
1024	485147,94	301986,14	Метод спутниковых геодезических измерений (определений)	0,10	Закрепление отсутствует
1025	485148,52	301985,99	Метод спутниковых геодезических измерений (определений)	0,10	Закрепление отсутствует
1026	485169,46	301980,39	Метод спутниковых геодезических измерений (определений)	0,10	Закрепление отсутствует
1027	485170,08	301980,15	Метод спутниковых геодезических измерений (определений)	0,10	Закрепление отсутствует

ОПИСАНИЕ МЕСТОПОЛОЖЕНИЯ ГРАНИЦ
«Распределительный газопровод среднего и низкого давления с. п. Яндаре, Назрановский район, Республика Ингушетия»

(наименование объекта, местоположение границ которого описано)

Сведения о местоположении границ объекта

1	2	3	4	5	6
1028	485171,26	301979,87	Метод спутниковых геодезических измерений (определений)	0,10	Закрепление отсутствует
1029	485175,75	301979,04	Метод спутниковых геодезических измерений (определений)	0,10	Закрепление отсутствует
1030	485176,65	301983,95	Метод спутниковых геодезических измерений (определений)	0,10	Закрепление отсутствует
1031	485172,29	301984,76	Метод спутниковых геодезических измерений (определений)	0,10	Закрепление отсутствует
1032	485171,57	301984,93	Метод спутниковых геодезических измерений (определений)	0,10	Закрепление отсутствует
1033	485171,02	301985,15	Метод спутниковых геодезических измерений (определений)	0,10	Закрепление отсутствует
1034	485149,78	301990,83	Метод спутниковых геодезических измерений (определений)	0,10	Закрепление отсутствует
1035	485149,24	301990,97	Метод спутниковых геодезических измерений (определений)	0,10	Закрепление отсутствует
1036	485108,74	302002,48	Метод спутниковых геодезических измерений (определений)	0,10	Закрепление отсутствует
1037	485113,25	302016,53	Метод спутниковых геодезических измерений (определений)	0,10	Закрепление отсутствует
1038	485113,46	302017,33	Метод спутниковых геодезических измерений (определений)	0,10	Закрепление отсутствует
1039	485113,51	302017,90	Метод спутниковых геодезических измерений (определений)	0,10	Закрепление отсутствует
1040	485118,42	302033,75	Метод спутниковых геодезических измерений (определений)	0,10	Закрепление отсутствует
1041	485119,23	302036,05	Метод спутниковых геодезических измерений (определений)	0,10	Закрепление отсутствует
1042	485126,29	302059,31	Метод спутниковых геодезических измерений (определений)	0,10	Закрепление отсутствует
1043	485140,35	302106,11	Метод спутниковых геодезических измерений (определений)	0,10	Закрепление отсутствует
1044	485147,66	302130,05	Метод спутниковых геодезических измерений (определений)	0,10	Закрепление отсутствует

ОПИСАНИЕ МЕСТОПОЛОЖЕНИЯ ГРАНИЦ
«Распределительный газопровод среднего и низкого давления с. п. Яндаре, Назрановский район, Республика Ингушетия»

(наименование объекта, местоположение границ которого описано)

Сведения о местоположении границ объекта

1	2	3	4	5	6
1045	485148,10	302131,63	Метод спутниковых геодезических измерений (определений)	0,10	Закрепление отсутствует
1046	485148,77	302133,24	Метод спутниковых геодезических измерений (определений)	0,10	Закрепление отсутствует
1047	485154,85	302154,20	Метод спутниковых геодезических измерений (определений)	0,10	Закрепление отсутствует
1048	485156,24	302156,01	Метод спутниковых геодезических измерений (определений)	0,10	Закрепление отсутствует
1049	485163,22	302178,93	Метод спутниковых геодезических измерений (определений)	0,10	Закрепление отсутствует
1050	485165,55	302185,76	Метод спутниковых геодезических измерений (определений)	0,10	Закрепление отсутствует
1051	485179,22	302230,94	Метод спутниковых геодезических измерений (определений)	0,10	Закрепление отсутствует
1052	485181,22	302238,66	Метод спутниковых геодезических измерений (определений)	0,10	Закрепление отсутствует
1053	485187,50	302257,00	Метод спутниковых геодезических измерений (определений)	0,10	Закрепление отсутствует
1054	485188,28	302259,19	Метод спутниковых геодезических измерений (определений)	0,10	Закрепление отсутствует
1055	485193,90	302280,16	Метод спутниковых геодезических измерений (определений)	0,10	Закрепление отсутствует
1056	485194,91	302282,98	Метод спутниковых геодезических измерений (определений)	0,10	Закрепление отсутствует
1057	485208,79	302326,95	Метод спутниковых геодезических измерений (определений)	0,10	Закрепление отсутствует
1058	485209,84	302330,13	Метод спутниковых геодезических измерений (определений)	0,10	Закрепление отсутствует
1059	485216,20	302350,65	Метод спутниковых геодезических измерений (определений)	0,10	Закрепление отсутствует
1060	485224,34	302374,34	Метод спутниковых геодезических измерений (определений)	0,10	Закрепление отсутствует
1061	485224,29	302375,64	Метод спутниковых геодезических измерений (определений)	0,10	Закрепление отсутствует

ОПИСАНИЕ МЕСТОПОЛОЖЕНИЯ ГРАНИЦ
«Распределительный газопровод среднего и низкого давления с. п. Яндаре, Назрановский район, Республика Ингушетия»

(наименование объекта, местоположение границ которого описано)

Сведения о местоположении границ объекта

1	2	3	4	5	6
1062	485225,60	302378,25	Метод спутниковых геодезических измерений (определений)	0,10	Закрепление отсутствует
1063	485239,36	302422,58	Метод спутниковых геодезических измерений (определений)	0,10	Закрепление отсутствует
1064	485240,52	302425,78	Метод спутниковых геодезических измерений (определений)	0,10	Закрепление отсутствует
1065	485252,75	302465,94	Метод спутниковых геодезических измерений (определений)	0,10	Закрепление отсутствует
1066	485253,51	302468,02	Метод спутниковых геодезических измерений (определений)	0,10	Закрепление отсутствует
1067	485255,13	302471,26	Метод спутниковых геодезических измерений (определений)	0,10	Закрепление отсутствует
1068	485255,73	302473,60	Метод спутниковых геодезических измерений (определений)	0,10	Закрепление отсутствует
1069	485270,22	302518,98	Метод спутниковых геодезических измерений (определений)	0,10	Закрепление отсутствует
1070	485300,17	302512,78	Метод спутниковых геодезических измерений (определений)	0,10	Закрепление отсутствует
1071	485318,31	302508,61	Метод спутниковых геодезических измерений (определений)	0,10	Закрепление отсутствует
1072	485337,39	302504,32	Метод спутниковых геодезических измерений (определений)	0,10	Закрепление отсутствует
1073	485338,40	302503,89	Метод спутниковых геодезических измерений (определений)	0,10	Закрепление отсутствует
1074	485339,26	302503,88	Метод спутниковых геодезических измерений (определений)	0,10	Закрепление отсутствует
1075	485346,83	302502,19	Метод спутниковых геодезических измерений (определений)	0,10	Закрепление отсутствует
1076	485348,81	302502,10	Метод спутниковых геодезических измерений (определений)	0,10	Закрепление отсутствует
1077	485349,03	302507,10	Метод спутниковых геодезических измерений (определений)	0,10	Закрепление отсутствует
1078	485347,49	302507,17	Метод спутниковых геодезических измерений (определений)	0,10	Закрепление отсутствует

ОПИСАНИЕ МЕСТОПОЛОЖЕНИЯ ГРАНИЦ
«Распределительный газопровод среднего и низкого давления с. п. Яндаре, Назрановский район, Республика Ингушетия»

(наименование объекта, местоположение границ которого описано)

Сведения о местоположении границ объекта

1	2	3	4	5	6
1079	485339,83	302508,88	Метод спутниковых геодезических измерений (определений)	0,10	Закрепление отсутствует
1080	485339,45	302508,88	Метод спутниковых геодезических измерений (определений)	0,10	Закрепление отсутствует
1081	485338,94	302509,10	Метод спутниковых геодезических измерений (определений)	0,10	Закрепление отсутствует
1082	485319,42	302513,48	Метод спутниковых геодезических измерений (определений)	0,10	Закрепление отсутствует
1083	485301,24	302517,66	Метод спутниковых геодезических измерений (определений)	0,10	Закрепление отсутствует
1084	485272,03	302523,71	Метод спутниковых геодезических измерений (определений)	0,10	Закрепление отсутствует
1085	485273,23	302526,60	Метод спутниковых геодезических измерений (определений)	0,10	Закрепление отсутствует
1086	485273,68	302528,35	Метод спутниковых геодезических измерений (определений)	0,10	Закрепление отсутствует
1087	485277,15	302545,42	Метод спутниковых геодезических измерений (определений)	0,10	Закрепление отсутствует
1088	485277,16	302545,77	Метод спутниковых геодезических измерений (определений)	0,10	Закрепление отсутствует
1089	485277,26	302546,01	Метод спутниковых геодезических измерений (определений)	0,10	Закрепление отсутствует
1090	485284,62	302573,15	Метод спутниковых геодезических измерений (определений)	0,10	Закрепление отсутствует
1091	485285,69	302575,53	Метод спутниковых геодезических измерений (определений)	0,10	Закрепление отсутствует
1092	485285,62	302577,64	Метод спутниковых геодезических измерений (определений)	0,10	Закрепление отсутствует
1093	485295,81	302620,10	Метод спутниковых геодезических измерений (определений)	0,10	Закрепление отсутствует
1094	485296,28	302622,59	Метод спутниковых геодезических измерений (определений)	0,10	Закрепление отсутствует
1095	485296,45	302623,13	Метод спутниковых геодезических измерений (определений)	0,10	Закрепление отсутствует

ОПИСАНИЕ МЕСТОПОЛОЖЕНИЯ ГРАНИЦ
«Распределительный газопровод среднего и низкого давления с. п. Яндаре, Назрановский район, Республика Ингушетия»

(наименование объекта, местоположение границ которого описано)

Сведения о местоположении границ объекта

1	2	3	4	5	6
1096	485303,54	302663,60	Метод спутниковых геодезических измерений (определений)	0,10	Закрепление отсутствует
1097	485305,74	302670,12	Метод спутниковых геодезических измерений (определений)	0,10	Закрепление отсутствует
1098	485306,09	302672,16	Метод спутниковых геодезических измерений (определений)	0,10	Закрепление отсутствует
1099	485314,82	302713,43	Метод спутниковых геодезических измерений (определений)	0,10	Закрепление отсутствует
1100	485319,52	302735,31	Метод спутниковых геодезических измерений (определений)	0,10	Закрепление отсутствует
1101	485319,87	302737,79	Метод спутниковых геодезических измерений (определений)	0,10	Закрепление отсутствует
1102	485327,99	302784,01	Метод спутниковых геодезических измерений (определений)	0,10	Закрепление отсутствует
1103	485332,85	302809,55	Метод спутниковых геодезических измерений (определений)	0,10	Закрепление отсутствует
1104	485338,79	302843,69	Метод спутниковых геодезических измерений (определений)	0,10	Закрепление отсутствует
1105	485352,93	302926,63	Метод спутниковых геодезических измерений (определений)	0,10	Закрепление отсутствует
1106	485357,22	302952,48	Метод спутниковых геодезических измерений (определений)	0,10	Закрепление отсутствует
1107	485361,79	302975,88	Метод спутниковых геодезических измерений (определений)	0,10	Закрепление отсутствует
1108	485372,66	303021,57	Метод спутниковых геодезических измерений (определений)	0,10	Закрепление отсутствует
1109	485373,83	303027,50	Метод спутниковых геодезических измерений (определений)	0,10	Закрепление отсутствует
1110	485377,88	303051,46	Метод спутниковых геодезических измерений (определений)	0,10	Закрепление отсутствует
1111	485382,43	303074,93	Метод спутниковых геодезических измерений (определений)	0,10	Закрепление отсутствует
1112	485387,11	303098,60	Метод спутниковых геодезических измерений (определений)	0,10	Закрепление отсутствует

ОПИСАНИЕ МЕСТОПОЛОЖЕНИЯ ГРАНИЦ
«Распределительный газопровод среднего и низкого давления с. п. Яндаре, Назрановский район, Республика Ингушетия»

(наименование объекта, местоположение границ которого описано)

Сведения о местоположении границ объекта

1	2	3	4	5	6
1113	485396,16	303148,52	Метод спутниковых геодезических измерений (определений)	0,10	Закрепление отсутствует
1114	485396,94	303151,18	Метод спутниковых геодезических измерений (определений)	0,10	Закрепление отсутствует
1115	485414,52	303233,72	Метод спутниковых геодезических измерений (определений)	0,10	Закрепление отсутствует
1116	485415,19	303237,46	Метод спутниковых геодезических измерений (определений)	0,10	Закрепление отсутствует
1117	485420,04	303262,31	Метод спутниковых геодезических измерений (определений)	0,10	Закрепление отсутствует
1118	485420,15	303263,00	Метод спутниковых геодезических измерений (определений)	0,10	Закрепление отсутствует
1119	485420,31	303263,73	Метод спутниковых геодезических измерений (определений)	0,10	Закрепление отсутствует
1120	485420,56	303264,92	Метод спутниковых геодезических измерений (определений)	0,10	Закрепление отсутствует
1121	485415,67	303265,96	Метод спутниковых геодезических измерений (определений)	0,10	Закрепление отсутствует
1122	485415,42	303264,79	Метод спутниковых геодезических измерений (определений)	0,10	Закрепление отсутствует
1123	485415,23	303263,94	Метод спутниковых геодезических измерений (определений)	0,10	Закрепление отсутствует
1124	485415,11	303263,19	Метод спутниковых геодезических измерений (определений)	0,10	Закрепление отсутствует
1125	485410,27	303238,38	Метод спутниковых геодезических измерений (определений)	0,10	Закрепление отсутствует
1126	485409,61	303234,67	Метод спутниковых геодезических измерений (определений)	0,10	Закрепление отсутствует
1127	485392,09	303152,40	Метод спутниковых геодезических измерений (определений)	0,10	Закрепление отсутствует
1128	485391,29	303149,67	Метод спутниковых геодезических измерений (определений)	0,10	Закрепление отсутствует
1129	485382,20	303099,53	Метод спутниковых геодезических измерений (определений)	0,10	Закрепление отсутствует

ОПИСАНИЕ МЕСТОПОЛОЖЕНИЯ ГРАНИЦ
«Распределительный газопровод среднего и низкого давления с. п. Яндаре, Назрановский район, Республика Ингушетия»

(наименование объекта, местоположение границ которого описано)

Сведения о местоположении границ объекта

1	2	3	4	5	6
1130	485377,52	303075,89	Метод спутниковых геодезических измерений (определений)	0,10	Закрепление отсутствует
1131	485372,96	303052,35	Метод спутниковых геодезических измерений (определений)	0,10	Закрепление отсутствует
1132	485368,91	303028,40	Метод спутниковых геодезических измерений (определений)	0,10	Закрепление отсутствует
1133	485367,77	303022,64	Метод спутниковых геодезических измерений (определений)	0,10	Закрепление отсутствует
1134	485356,90	302976,93	Метод спутниковых геодезических измерений (определений)	0,10	Закрепление отсутствует
1135	485352,30	302953,37	Метод спутниковых геодезических измерений (определений)	0,10	Закрепление отсутствует
1136	485347,99	302927,46	Метод спутниковых геодезических измерений (определений)	0,10	Закрепление отсутствует
1137	485333,86	302844,54	Метод спутниковых геодезических измерений (определений)	0,10	Закрепление отсутствует
1138	485327,93	302810,44	Метод спутниковых геодезических измерений (определений)	0,10	Закрепление отсутствует
1139	485323,07	302784,91	Метод спутниковых геодезических измерений (определений)	0,10	Закрепление отсутствует
1140	485314,93	302738,57	Метод спутниковых геодезических измерений (определений)	0,10	Закрепление отсутствует
1141	485314,60	302736,19	Метод спутниковых геодезических измерений (определений)	0,10	Закрепление отсутствует
1142	485309,93	302714,48	Метод спутниковых геодезических измерений (определений)	0,10	Закрепление отсутствует
1143	485301,17	302673,10	Метод спутниковых геодезических измерений (определений)	0,10	Закрепление отсутствует
1144	485300,88	302671,34	Метод спутниковых геодезических измерений (определений)	0,10	Закрепление отсутствует
1145	485298,69	302664,83	Метод спутниковых геодезических измерений (определений)	0,10	Закрепление отсутствует
1146	485291,58	302624,33	Метод спутниковых геодезических измерений (определений)	0,10	Закрепление отсутствует

ОПИСАНИЕ МЕСТОПОЛОЖЕНИЯ ГРАНИЦ
«Распределительный газопровод среднего и низкого давления с. п. Яндаре, Назрановский район, Республика Ингушетия»

(наименование объекта, местоположение границ которого описано)

Сведения о местоположении границ объекта

1	2	3	4	5	6
1147	485291,42	302623,83	Метод спутниковых геодезических измерений (определений)	0,10	Закрепление отсутствует
1148	485290,92	302621,15	Метод спутниковых геодезических измерений (определений)	0,10	Закрепление отсутствует
1149	485280,61	302578,16	Метод спутниковых геодезических измерений (определений)	0,10	Закрепление отсутствует
1150	485280,65	302576,53	Метод спутниковых геодезических измерений (определений)	0,10	Закрепление отсутствует
1151	485279,89	302574,85	Метод спутниковых геодезических измерений (определений)	0,10	Закрепление отсутствует
1152	485272,52	302547,62	Метод спутниковых геодезических измерений (определений)	0,10	Закрепление отсутствует
1153	485272,20	302546,84	Метод спутниковых геодезических измерений (определений)	0,10	Закрепление отсутствует
1154	485272,17	302546,01	Метод спутниковых геодезических измерений (определений)	0,10	Закрепление отсутствует
1155	485268,81	302529,48	Метод спутниковых геодезических измерений (определений)	0,10	Закрепление отсутствует
1156	485268,48	302528,19	Метод спутниковых геодезических измерений (определений)	0,10	Закрепление отсутствует
1157	485266,84	302524,26	Метод спутниковых геодезических измерений (определений)	0,10	Закрепление отсутствует
1158	485264,96	302524,22	Метод спутниковых геодезических измерений (определений)	0,10	Закрепление отсутствует
1159	485187,65	302540,41	Метод спутниковых геодезических измерений (определений)	0,10	Закрепление отсутствует
1160	485186,68	302540,62	Метод спутниковых геодезических измерений (определений)	0,10	Закрепление отсутствует
1161	485186,12	302540,76	Метод спутниковых геодезических измерений (определений)	0,10	Закрепление отсутствует
1162	485180,16	302542,08	Метод спутниковых геодезических измерений (определений)	0,10	Закрепление отсутствует
1163	485177,32	302543,03	Метод спутниковых геодезических измерений (определений)	0,10	Закрепление отсутствует

ОПИСАНИЕ МЕСТОПОЛОЖЕНИЯ ГРАНИЦ
«Распределительный газопровод среднего и низкого давления с. п. Яндаре, Назрановский район, Республика Ингушетия»

(наименование объекта, местоположение границ которого описано)

Сведения о местоположении границ объекта

1	2	3	4	5	6
1164	485177,84	302544,94	Метод спутниковых геодезических измерений (определений)	0,10	Закрепление отсутствует
1165	485179,82	302548,59	Метод спутниковых геодезических измерений (определений)	0,10	Закрепление отсутствует
1166	485179,97	302549,48	Метод спутниковых геодезических измерений (определений)	0,10	Закрепление отсутствует
1167	485180,14	302549,97	Метод спутниковых геодезических измерений (определений)	0,10	Закрепление отсутствует
1168	485188,01	302584,60	Метод спутниковых геодезических измерений (определений)	0,10	Закрепление отсутствует
1169	485189,63	302593,47	Метод спутниковых геодезических измерений (определений)	0,10	Закрепление отсутствует
1170	485190,18	302595,38	Метод спутниковых геодезических измерений (определений)	0,10	Закрепление отсутствует
1171	485190,77	302596,57	Метод спутниковых геодезических измерений (определений)	0,10	Закрепление отсутствует
1172	485201,46	302639,97	Метод спутниковых геодезических измерений (определений)	0,10	Закрепление отсутствует
1173	485201,78	302642,84	Метод спутниковых геодезических измерений (определений)	0,10	Закрепление отсутствует
1174	485203,15	302651,06	Метод спутниковых геодезических измерений (определений)	0,10	Закрепление отсутствует
1175	485203,40	302653,19	Метод спутниковых геодезических измерений (определений)	0,10	Закрепление отсутствует
1176	485209,19	302676,50	Метод спутниковых геодезических измерений (определений)	0,10	Закрепление отсутствует
1177	485209,08	302677,95	Метод спутниковых геодезических измерений (определений)	0,10	Закрепление отсутствует
1178	485215,15	302703,51	Метод спутниковых геодезических измерений (определений)	0,10	Закрепление отсутствует
1179	485219,96	302727,06	Метод спутниковых геодезических измерений (определений)	0,10	Закрепление отсутствует
1180	485222,40	302737,87	Метод спутниковых геодезических измерений (определений)	0,10	Закрепление отсутствует

ОПИСАНИЕ МЕСТОПОЛОЖЕНИЯ ГРАНИЦ
«Распределительный газопровод среднего и низкого давления с. п. Яндаре, Назрановский район, Республика Ингушетия»

(наименование объекта, местоположение границ которого описано)

Сведения о местоположении границ объекта

1	2	3	4	5	6
1181	485226,02	302755,51	Метод спутниковых геодезических измерений (определений)	0,10	Закрепление отсутствует
1182	485232,36	302786,85	Метод спутниковых геодезических измерений (определений)	0,10	Закрепление отсутствует
1183	485237,24	302812,91	Метод спутниковых геодезических измерений (определений)	0,10	Закрепление отсутствует
1184	485245,29	302850,78	Метод спутниковых геодезических измерений (определений)	0,10	Закрепление отсутствует
1185	485248,64	302871,99	Метод спутниковых геодезических измерений (определений)	0,10	Закрепление отсутствует
1186	485248,76	302872,82	Метод спутниковых геодезических измерений (определений)	0,10	Закрепление отсутствует
1187	485249,01	302874,25	Метод спутниковых геодезических измерений (определений)	0,10	Закрепление отсутствует
1188	485244,08	302875,10	Метод спутниковых геодезических измерений (определений)	0,10	Закрепление отсутствует
1189	485243,82	302873,59	Метод спутниковых геодезических измерений (определений)	0,10	Закрепление отсутствует
1190	485243,70	302872,72	Метод спутниковых геодезических измерений (определений)	0,10	Закрепление отсутствует
1191	485240,37	302851,69	Метод спутниковых геодезических измерений (определений)	0,10	Закрепление отсутствует
1192	485232,34	302813,89	Метод спутниковых геодезических измерений (определений)	0,10	Закрепление отсутствует
1193	485227,45	302787,81	Метод спутниковых геодезических измерений (определений)	0,10	Закрепление отсутствует
1194	485221,12	302756,51	Метод спутниковых геодезических измерений (определений)	0,10	Закрепление отсутствует
1195	485217,52	302738,92	Метод спутниковых геодезических измерений (определений)	0,10	Закрепление отсутствует
1196	485215,07	302728,11	Метод спутниковых геодезических измерений (определений)	0,10	Закрепление отсутствует
1197	485210,27	302704,59	Метод спутниковых геодезических измерений (определений)	0,10	Закрепление отсутствует

ОПИСАНИЕ МЕСТОПОЛОЖЕНИЯ ГРАНИЦ
«Распределительный газопровод среднего и низкого давления с. п. Яндаре, Назрановский район, Республика Ингушетия»

(наименование объекта, местоположение границ которого описано)

Сведения о местоположении границ объекта

1	2	3	4	5	6
1198	485204,03	302678,33	Метод спутниковых геодезических измерений (определений)	0,10	Закрепление отсутствует
1199	485204,14	302676,91	Метод спутниковых геодезических измерений (определений)	0,10	Закрепление отсутствует
1200	485198,47	302654,09	Метод спутниковых геодезических измерений (определений)	0,10	Закрепление отсутствует
1201	485198,20	302651,76	Метод спутниковых геодезических измерений (определений)	0,10	Закрепление отсутствует
1202	485196,83	302643,53	Метод спутниковых геодезических измерений (определений)	0,10	Закрепление отсутствует
1203	485196,53	302640,85	Метод спутниковых геодезических измерений (определений)	0,10	Закрепление отсутствует
1204	485186,04	302598,29	Метод спутниковых геодезических измерений (определений)	0,10	Закрепление отсутствует
1205	485185,50	302597,19	Метод спутниковых геодезических измерений (определений)	0,10	Закрепление отсутствует
1206	485184,75	302594,62	Метод спутниковых геодезических измерений (определений)	0,10	Закрепление отсутствует
1207	485183,11	302585,60	Метод спутниковых геодезических измерений (определений)	0,10	Закрепление отсутствует
1208	485175,34	302551,37	Метод спутниковых геодезических измерений (определений)	0,10	Закрепление отсутствует
1209	485175,11	302550,76	Метод спутниковых геодезических измерений (определений)	0,10	Закрепление отсутствует
1210	485175,03	302550,24	Метод спутниковых геодезических измерений (определений)	0,10	Закрепление отсутствует
1211	485173,17	302546,81	Метод спутниковых геодезических измерений (определений)	0,10	Закрепление отсутствует
1212	485172,77	302545,35	Метод спутниковых геодезических измерений (определений)	0,10	Закрепление отсутствует
1213	485163,41	302551,81	Метод спутниковых геодезических измерений (определений)	0,10	Закрепление отсутствует
1214	485118,95	302562,36	Метод спутниковых геодезических измерений (определений)	0,10	Закрепление отсутствует

ОПИСАНИЕ МЕСТОПОЛОЖЕНИЯ ГРАНИЦ
«Распределительный газопровод среднего и низкого давления с. п. Яндаре, Назрановский район, Республика Ингушетия»

(наименование объекта, местоположение границ которого описано)

Сведения о местоположении границ объекта

1	2	3	4	5	6
1215	485091,25	302569,12	Метод спутниковых геодезических измерений (определений)	0,10	Закрепление отсутствует
1216	485090,28	302569,47	Метод спутниковых геодезических измерений (определений)	0,10	Закрепление отсутствует
1217	485089,41	302569,76	Метод спутниковых геодезических измерений (определений)	0,10	Закрепление отсутствует
1218	485084,96	302571,24	Метод спутниковых геодезических измерений (определений)	0,10	Закрепление отсутствует
1219	485090,27	302588,19	Метод спутниковых геодезических измерений (определений)	0,10	Закрепление отсутствует
1220	485097,61	302608,44	Метод спутниковых геодезических измерений (определений)	0,10	Закрепление отсутствует
1221	485097,89	302609,43	Метод спутниковых геодезических измерений (определений)	0,10	Закрепление отсутствует
1222	485098,43	302610,55	Метод спутниковых геодезических измерений (определений)	0,10	Закрепление отсутствует
1223	485099,19	302613,41	Метод спутниковых геодезических измерений (определений)	0,10	Закрепление отсутствует
1224	485097,89	302613,89	Метод спутниковых геодезических измерений (определений)	0,10	Закрепление отсутствует
1225	485099,24	302617,68	Метод спутниковых геодезических измерений (определений)	0,10	Закрепление отсутствует
1226	485093,12	302619,34	Метод спутниковых геодезических измерений (определений)	0,10	Закрепление отсутствует
1227	485094,75	302624,56	Метод спутниковых геодезических измерений (определений)	0,10	Закрепление отсутствует
1228	485097,01	302630,72	Метод спутниковых геодезических измерений (определений)	0,10	Закрепление отсутствует
1229	485085,67	302634,01	Метод спутниковых геодезических измерений (определений)	0,10	Закрепление отсутствует
1230	485084,73	302634,21	Метод спутниковых геодезических измерений (определений)	0,10	Закрепление отсутствует
1231	485084,13	302634,35	Метод спутниковых геодезических измерений (определений)	0,10	Закрепление отсутствует

ОПИСАНИЕ МЕСТОПОЛОЖЕНИЯ ГРАНИЦ
«Распределительный газопровод среднего и низкого давления с. п. Яндаре, Назрановский район, Республика Ингушетия»

(наименование объекта, местоположение границ которого описано)

Сведения о местоположении границ объекта

1	2	3	4	5	6
1232	485070,51	302639,36	Метод спутниковых геодезических измерений (определений)	0,10	Закрепление отсутствует
1233	485069,17	302639,78	Метод спутниковых геодезических измерений (определений)	0,10	Закрепление отсутствует
1234	485068,54	302640,53	Метод спутниковых геодезических измерений (определений)	0,10	Закрепление отсутствует
1235	485044,56	302647,26	Метод спутниковых геодезических измерений (определений)	0,10	Закрепление отсутствует
1236	485041,89	302648,18	Метод спутниковых геодезических измерений (определений)	0,10	Закрепление отсутствует
1237	485015,67	302654,40	Метод спутниковых геодезических измерений (определений)	0,10	Закрепление отсутствует
1238	485008,89	302656,49	Метод спутниковых геодезических измерений (определений)	0,10	Закрепление отсутствует
1239	484984,96	302664,28	Метод спутниковых геодезических измерений (определений)	0,10	Закрепление отсутствует
1240	484970,44	302667,20	Метод спутниковых геодезических измерений (определений)	0,10	Закрепление отсутствует
1241	484967,93	302668,28	Метод спутниковых геодезических измерений (определений)	0,10	Закрепление отсутствует
1242	484962,70	302669,77	Метод спутниковых геодезических измерений (определений)	0,10	Закрепление отсутствует
1243	484958,98	302670,62	Метод спутниковых геодезических измерений (определений)	0,10	Закрепление отсутствует
1244	484920,48	302681,84	Метод спутниковых геодезических измерений (определений)	0,10	Закрепление отсутствует
1245	484914,72	302684,34	Метод спутниковых геодезических измерений (определений)	0,10	Закрепление отсутствует
1246	484874,49	302695,05	Метод спутниковых геодезических измерений (определений)	0,10	Закрепление отсутствует
1247	484843,10	302705,64	Метод спутниковых геодезических измерений (определений)	0,10	Закрепление отсутствует
1248	484843,81	302710,71	Метод спутниковых геодезических измерений (определений)	0,10	Закрепление отсутствует

ОПИСАНИЕ МЕСТОПОЛОЖЕНИЯ ГРАНИЦ
«Распределительный газопровод среднего и низкого давления с. п. Яндаре, Назрановский район, Республика Ингушетия»

(наименование объекта, местоположение границ которого описано)

Сведения о местоположении границ объекта

1	2	3	4	5	6
1249	484843,97	302718,51	Метод спутниковых геодезических измерений (определений)	0,10	Закрепление отсутствует
1250	484845,68	302772,49	Метод спутниковых геодезических измерений (определений)	0,10	Закрепление отсутствует
1251	484844,99	302773,56	Метод спутниковых геодезических измерений (определений)	0,10	Закрепление отсутствует
1252	484844,61	302777,19	Метод спутниковых геодезических измерений (определений)	0,10	Закрепление отсутствует
1253	484845,40	302777,26	Метод спутниковых геодезических измерений (определений)	0,10	Закрепление отсутствует
1254	484846,05	302777,28	Метод спутниковых геодезических измерений (определений)	0,10	Закрепление отсутствует
1255	484846,67	302777,28	Метод спутниковых геодезических измерений (определений)	0,10	Закрепление отсутствует
1256	484847,30	302777,23	Метод спутниковых геодезических измерений (определений)	0,10	Закрепление отсутствует
1257	484866,70	302778,05	Метод спутниковых геодезических измерений (определений)	0,10	Закрепление отсутствует
1258	484891,62	302778,85	Метод спутниковых геодезических измерений (определений)	0,10	Закрепление отсутствует
1259	484893,79	302778,94	Метод спутниковых геодезических измерений (определений)	0,10	Закрепление отсутствует
1260	484919,67	302775,42	Метод спутниковых геодезических измерений (определений)	0,10	Закрепление отсутствует
1261	484925,31	302773,97	Метод спутниковых геодезических измерений (определений)	0,10	Закрепление отсутствует
1262	484963,88	302764,57	Метод спутниковых геодезических измерений (определений)	0,10	Закрепление отсутствует
1263	484973,44	302761,28	Метод спутниковых геодезических измерений (определений)	0,10	Закрепление отсутствует
1264	484990,64	302755,72	Метод спутниковых геодезических измерений (определений)	0,10	Закрепление отсутствует
1265	485017,92	302748,02	Метод спутниковых геодезических измерений (определений)	0,10	Закрепление отсутствует

ОПИСАНИЕ МЕСТОПОЛОЖЕНИЯ ГРАНИЦ
«Распределительный газопровод среднего и низкого давления с. п. Яндаре, Назрановский район, Республика Ингушетия»

(наименование объекта, местоположение границ которого описано)

Сведения о местоположении границ объекта

1	2	3	4	5	6
1266	485020,23	302746,84	Метод спутниковых геодезических измерений (определений)	0,10	Закрепление отсутствует
1267	485034,65	302742,51	Метод спутниковых геодезических измерений (определений)	0,10	Закрепление отсутствует
1268	485037,65	302741,66	Метод спутниковых геодезических измерений (определений)	0,10	Закрепление отсутствует
1269	485081,40	302730,23	Метод спутниковых геодезических измерений (определений)	0,10	Закрепление отсутствует
1270	485082,60	302729,88	Метод спутниковых геодезических измерений (определений)	0,10	Закрепление отсутствует
1271	485084,62	302729,00	Метод спутниковых геодезических измерений (определений)	0,10	Закрепление отсутствует
1272	485118,52	302718,81	Метод спутниковых геодезических измерений (определений)	0,10	Закрепление отсутствует
1273	485118,98	302718,66	Метод спутниковых геодезических измерений (определений)	0,10	Закрепление отсутствует
1274	485119,68	302718,42	Метод спутниковых геодезических измерений (определений)	0,10	Закрепление отсутствует
1275	485120,13	302718,24	Метод спутниковых геодезических измерений (определений)	0,10	Закрепление отсутствует
1276	485122,01	302722,88	Метод спутниковых геодезических измерений (определений)	0,10	Закрепление отсутствует
1277	485121,42	302723,12	Метод спутниковых геодезических измерений (определений)	0,10	Закрепление отсутствует
1278	485120,55	302723,41	Метод спутниковых геодезических измерений (определений)	0,10	Закрепление отсутствует
1279	485120,01	302723,58	Метод спутниковых геодезических измерений (определений)	0,10	Закрепление отсутствует
1280	485086,35	302733,70	Метод спутниковых геодезических измерений (определений)	0,10	Закрепление отсутствует
1281	485084,30	302734,60	Метод спутниковых геодезических измерений (определений)	0,10	Закрепление отсутствует
1282	485082,72	302735,05	Метод спутниковых геодезических измерений (определений)	0,10	Закрепление отсутствует

ОПИСАНИЕ МЕСТОПОЛОЖЕНИЯ ГРАНИЦ
«Распределительный газопровод среднего и низкого давления с. п. Яндаре, Назрановский район, Республика Ингушетия»

(наименование объекта, местоположение границ которого описано)

Сведения о местоположении границ объекта

1	2	3	4	5	6
1283	485038,96	302746,49	Метод спутниковых геодезических измерений (определений)	0,10	Закрепление отсутствует
1284	485036,06	302747,31	Метод спутниковых геодезических измерений (определений)	0,10	Закрепление отсутствует
1285	485022,11	302751,50	Метод спутниковых геодезических измерений (определений)	0,10	Закрепление отсутствует
1286	485019,76	302752,70	Метод спутниковых геодезических измерений (определений)	0,10	Закрепление отсутствует
1287	484992,09	302760,51	Метод спутниковых геодезических измерений (определений)	0,10	Закрепление отсутствует
1288	484975,03	302766,03	Метод спутниковых геодезических измерений (определений)	0,10	Закрепление отсутствует
1289	484965,28	302769,37	Метод спутниковых геодезических измерений (определений)	0,10	Закрепление отсутствует
1290	484926,52	302778,81	Метод спутниковых геодезических измерений (определений)	0,10	Закрепление отсутствует
1291	484920,64	302780,34	Метод спутниковых геодезических измерений (определений)	0,10	Закрепление отсутствует
1292	484894,02	302783,96	Метод спутниковых геодезических измерений (определений)	0,10	Закрепление отсутствует
1293	484891,43	302783,85	Метод спутниковых геодезических измерений (определений)	0,10	Закрепление отсутствует
1294	484866,51	302783,05	Метод спутниковых геодезических измерений (определений)	0,10	Закрепление отсутствует
1295	484847,39	302782,24	Метод спутниковых геодезических измерений (определений)	0,10	Закрепление отсутствует
1296	484846,88	302782,28	Метод спутниковых геодезических измерений (определений)	0,10	Закрепление отсутствует
1297	484845,98	302782,28	Метод спутниковых геодезических измерений (определений)	0,10	Закрепление отсутствует
1298	484845,08	302782,25	Метод спутниковых геодезических измерений (определений)	0,10	Закрепление отсутствует
1299	484844,12	302782,16	Метод спутниковых геодезических измерений (определений)	0,10	Закрепление отсутствует

ОПИСАНИЕ МЕСТОПОЛОЖЕНИЯ ГРАНИЦ
«Распределительный газопровод среднего и низкого давления с. п. Яндаре, Назрановский район, Республика Ингушетия»

(наименование объекта, местоположение границ которого описано)

Сведения о местоположении границ объекта

1	2	3	4	5	6
1300	484843,33	302790,77	Метод спутниковых геодезических измерений (определений)	0,10	Закрепление отсутствует
1301	484841,72	302821,72	Метод спутниковых геодезических измерений (определений)	0,10	Закрепление отсутствует
1302	484840,46	302850,76	Метод спутниковых геодезических измерений (определений)	0,10	Закрепление отсутствует
1303	484840,44	302851,22	Метод спутниковых геодезических измерений (определений)	0,10	Закрепление отсутствует
1304	484840,45	302851,87	Метод спутниковых геодезических измерений (определений)	0,10	Закрепление отсутствует
1305	484840,40	302852,91	Метод спутниковых геодезических измерений (определений)	0,10	Закрепление отсутствует
1306	484840,00	302861,23	Метод спутниковых геодезических измерений (определений)	0,10	Закрепление отсутствует
1307	484863,13	302861,07	Метод спутниковых геодезических измерений (определений)	0,10	Закрепление отсутствует
1308	484883,27	302861,45	Метод спутниковых геодезических измерений (определений)	0,10	Закрепление отсутствует
1309	484891,90	302861,01	Метод спутниковых геодезических измерений (определений)	0,10	Закрепление отсутствует
1310	484918,69	302860,47	Метод спутниковых геодезических измерений (определений)	0,10	Закрепление отсутствует
1311	484970,31	302859,89	Метод спутниковых геодезических измерений (определений)	0,10	Закрепление отсутствует
1312	484973,80	302860,37	Метод спутниковых геодезических измерений (определений)	0,10	Закрепление отсутствует
1313	484993,14	302860,87	Метод спутниковых геодезических измерений (определений)	0,10	Закрепление отсутствует
1314	484993,44	302864,23	Метод спутниковых геодезических измерений (определений)	0,10	Закрепление отсутствует
1315	485012,11	302856,79	Метод спутниковых геодезических измерений (определений)	0,10	Закрепление отсутствует
1316	485020,91	302876,39	Метод спутниковых геодезических измерений (определений)	0,10	Закрепление отсутствует

ОПИСАНИЕ МЕСТОПОЛОЖЕНИЯ ГРАНИЦ
«Распределительный газопровод среднего и низкого давления с. п. Яндаре, Назрановский район, Республика Ингушетия»

(наименование объекта, местоположение границ которого описано)

Сведения о местоположении границ объекта

1	2	3	4	5	6
1317	484998,31	302885,37	Метод спутниковых геодезических измерений (определений)	0,10	Закрепление отсутствует
1318	484994,80	302875,00	Метод спутниковых геодезических измерений (определений)	0,10	Закрепление отсутствует
1319	484992,90	302874,97	Метод спутниковых геодезических измерений (определений)	0,10	Закрепление отсутствует
1320	484992,24	302874,89	Метод спутниковых геодезических измерений (определений)	0,10	Закрепление отсутствует
1321	484988,77	302875,00	Метод спутниковых геодезических измерений (определений)	0,10	Закрепление отсутствует
1322	484988,72	302869,37	Метод спутниковых геодезических измерений (определений)	0,10	Закрепление отсутствует
1323	484988,79	302868,60	Метод спутниковых геодезических измерений (определений)	0,10	Закрепление отсутствует
1324	484988,76	302868,09	Метод спутниковых геодезических измерений (определений)	0,10	Закрепление отсутствует
1325	484988,55	302865,75	Метод спутниковых геодезических измерений (определений)	0,10	Закрепление отсутствует
1326	484973,39	302865,36	Метод спутниковых геодезических измерений (определений)	0,10	Закрепление отсутствует
1327	484970,00	302864,89	Метод спутниковых геодезических измерений (определений)	0,10	Закрепление отсутствует
1328	484918,76	302865,47	Метод спутниковых геодезических измерений (определений)	0,10	Закрепление отсутствует
1329	484892,08	302866,01	Метод спутниковых геодезических измерений (определений)	0,10	Закрепление отсутствует
1330	484885,42	302866,35	Метод спутниковых геодезических измерений (определений)	0,10	Закрепление отсутствует
1331	484885,35	302866,87	Метод спутниковых геодезических измерений (определений)	0,10	Закрепление отсутствует
1332	484885,33	302867,79	Метод спутниковых геодезических измерений (определений)	0,10	Закрепление отсутствует
1333	484885,19	302868,43	Метод спутниковых геодезических измерений (определений)	0,10	Закрепление отсутствует

ОПИСАНИЕ МЕСТОПОЛОЖЕНИЯ ГРАНИЦ
«Распределительный газопровод среднего и низкого давления с. п. Яндаре, Назрановский район, Республика Ингушетия»

(наименование объекта, местоположение границ которого описано)

Сведения о местоположении границ объекта

1	2	3	4	5	6
1334	484884,50	302890,90	Метод спутниковых геодезических измерений (определений)	0,10	Закрепление отсутствует
1335	484884,11	302892,65	Метод спутниковых геодезических измерений (определений)	0,10	Закрепление отсутствует
1336	484884,07	302892,87	Метод спутниковых геодезических измерений (определений)	0,10	Закрепление отсутствует
1337	484884,08	302893,50	Метод спутниковых геодезических измерений (определений)	0,10	Закрепление отсутствует
1338	484882,24	302942,16	Метод спутниковых геодезических измерений (определений)	0,10	Закрепление отсутствует
1339	484881,32	302964,01	Метод спутниковых геодезических измерений (определений)	0,10	Закрепление отсутствует
1340	484881,27	302965,51	Метод спутниковых геодезических измерений (определений)	0,10	Закрепление отсутствует
1341	484881,19	302969,17	Метод спутниковых геодезических измерений (определений)	0,10	Закрепление отсутствует
1342	484880,28	302991,30	Метод спутниковых геодезических измерений (определений)	0,10	Закрепление отсутствует
1343	484880,24	302992,36	Метод спутниковых геодезических измерений (определений)	0,10	Закрепление отсутствует
1344	484879,81	303040,66	Метод спутниковых геодезических измерений (определений)	0,10	Закрепление отсутствует
1345	484879,61	303044,75	Метод спутниковых геодезических измерений (определений)	0,10	Закрепление отсутствует
1346	484880,44	303065,29	Метод спутниковых геодезических измерений (определений)	0,10	Закрепление отсутствует
1347	484879,95	303089,18	Метод спутниковых геодезических измерений (определений)	0,10	Закрепление отсутствует
1348	484879,49	303100,97	Метод спутниковых геодезических измерений (определений)	0,10	Закрепление отсутствует
1349	484879,69	303116,71	Метод спутниковых геодезических измерений (определений)	0,10	Закрепление отсутствует
1350	484879,71	303117,19	Метод спутниковых геодезических измерений (определений)	0,10	Закрепление отсутствует

ОПИСАНИЕ МЕСТОПОЛОЖЕНИЯ ГРАНИЦ
«Распределительный газопровод среднего и низкого давления с. п. Яндаре, Назрановский район, Республика Ингушетия»

(наименование объекта, местоположение границ которого описано)

Сведения о местоположении границ объекта

1	2	3	4	5	6
1351	484910,93	303116,32	Метод спутниковых геодезических измерений (определений)	0,10	Закрепление отсутствует
1352	484939,58	303115,18	Метод спутниковых геодезических измерений (определений)	0,10	Закрепление отсутствует
1353	484990,86	303119,55	Метод спутниковых геодезических измерений (определений)	0,10	Закрепление отсутствует
1354	484986,00	303158,45	Метод спутниковых геодезических измерений (определений)	0,10	Закрепление отсутствует
1355	485014,73	303157,89	Метод спутниковых геодезических измерений (определений)	0,10	Закрепление отсутствует
1356	485022,74	303158,09	Метод спутниковых геодезических измерений (определений)	0,10	Закрепление отсутствует
1357	485048,83	303156,40	Метод спутниковых геодезических измерений (определений)	0,10	Закрепление отсутствует
1358	485050,57	303156,16	Метод спутниковых геодезических измерений (определений)	0,10	Закрепление отсутствует
1359	485094,27	303155,22	Метод спутниковых геодезических измерений (определений)	0,10	Закрепление отсутствует
1360	485096,98	303155,11	Метод спутниковых геодезических измерений (определений)	0,10	Закрепление отсутствует
1361	485104,87	303155,78	Метод спутниковых геодезических измерений (определений)	0,10	Закрепление отсутствует
1362	485108,14	303155,28	Метод спутниковых геодезических измерений (определений)	0,10	Закрепление отсутствует
1363	485137,64	303154,58	Метод спутниковых геодезических измерений (определений)	0,10	Закрепление отсутствует
1364	485162,45	303153,45	Метод спутниковых геодезических измерений (определений)	0,10	Закрепление отсутствует
1365	485174,20	303151,66	Метод спутниковых геодезических измерений (определений)	0,10	Закрепление отсутствует
1366	485191,71	303152,02	Метод спутниковых геодезических измерений (определений)	0,10	Закрепление отсутствует
1367	485193,62	303151,91	Метод спутниковых геодезических измерений (определений)	0,10	Закрепление отсутствует

ОПИСАНИЕ МЕСТОПОЛОЖЕНИЯ ГРАНИЦ
«Распределительный газопровод среднего и низкого давления с. п. Яндаре, Назрановский район, Республика Ингушетия»

(наименование объекта, местоположение границ которого описано)

Сведения о местоположении границ объекта

1	2	3	4	5	6
1368	485205,45	303150,47	Метод спутниковых геодезических измерений (определений)	0,10	Закрепление отсутствует
1369	485206,30	303150,48	Метод спутниковых геодезических измерений (определений)	0,10	Закрепление отсутствует
1370	485207,23	303150,38	Метод спутниковых геодезических измерений (определений)	0,10	Закрепление отсутствует
1371	485208,69	303150,52	Метод спутниковых геодезических измерений (определений)	0,10	Закрепление отсутствует
1372	485208,19	303155,50	Метод спутниковых геодезических измерений (определений)	0,10	Закрепление отсутствует
1373	485207,25	303155,40	Метод спутниковых геодезических измерений (определений)	0,10	Закрепление отсутствует
1374	485206,57	303155,48	Метод спутниковых геодезических измерений (определений)	0,10	Закрепление отсутствует
1375	485205,74	303155,47	Метод спутниковых геодезических измерений (определений)	0,10	Закрепление отсутствует
1376	485194,07	303156,89	Метод спутниковых геодезических измерений (определений)	0,10	Закрепление отсутствует
1377	485191,81	303157,03	Метод спутниковых геодезических измерений (определений)	0,10	Закрепление отсутствует
1378	485174,53	303156,67	Метод спутниковых геодезических измерений (определений)	0,10	Закрепление отсутствует
1379	485162,94	303158,44	Метод спутниковых геодезических измерений (определений)	0,10	Закрепление отсутствует
1380	485137,81	303159,58	Метод спутниковых геодезических измерений (определений)	0,10	Закрепление отсутствует
1381	485108,58	303160,27	Метод спутниковых геодезических измерений (определений)	0,10	Закрепление отсутствует
1382	485105,04	303160,81	Метод спутниковых геодезических измерений (определений)	0,10	Закрепление отсутствует
1383	485096,87	303160,12	Метод спутниковых геодезических измерений (определений)	0,10	Закрепление отсутствует
1384	485094,44	303160,22	Метод спутниковых геодезических измерений (определений)	0,10	Закрепление отсутствует

ОПИСАНИЕ МЕСТОПОЛОЖЕНИЯ ГРАНИЦ
«Распределительный газопровод среднего и низкого давления с. п. Яндаре, Назрановский район, Республика Ингушетия»

(наименование объекта, местоположение границ которого описано)

Сведения о местоположении границ объекта

1	2	3	4	5	6
1385	485050,96	303161,16	Метод спутниковых геодезических измерений (определений)	0,10	Закрепление отсутствует
1386	485049,31	303161,37	Метод спутниковых геодезических измерений (определений)	0,10	Закрепление отсутствует
1387	485022,85	303163,09	Метод спутниковых геодезических измерений (определений)	0,10	Закрепление отсутствует
1388	485014,72	303162,89	Метод спутниковых геодезических измерений (определений)	0,10	Закрепление отсутствует
1389	484980,46	303163,55	Метод спутниковых геодезических измерений (определений)	0,10	Закрепление отсутствует
1390	484980,85	303159,70	Метод спутниковых геодезических измерений (определений)	0,10	Закрепление отсутствует
1391	484985,26	303124,09	Метод спутниковых геодезических измерений (определений)	0,10	Закрепление отсутствует
1392	484939,46	303120,19	Метод спутниковых геодезических измерений (определений)	0,10	Закрепление отсутствует
1393	484911,10	303121,31	Метод спутниковых геодезических измерений (определений)	0,10	Закрепление отсутствует
1394	484877,84	303122,25	Метод спутниковых геодезических измерений (определений)	0,10	Закрепление отсутствует
1395	484863,01	303122,45	Метод спутниковых геодезических измерений (определений)	0,10	Закрепление отсутствует
1396	484860,86	303122,46	Метод спутниковых геодезических измерений (определений)	0,10	Закрепление отсутствует
1397	484847,60	303122,70	Метод спутниковых геодезических измерений (определений)	0,10	Закрепление отсутствует
1398	484834,70	303123,43	Метод спутниковых геодезических измерений (определений)	0,10	Закрепление отсутствует
1399	484809,02	303125,72	Метод спутниковых геодезических измерений (определений)	0,10	Закрепление отсутствует
1400	484784,78	303126,51	Метод спутниковых геодезических измерений (определений)	0,10	Закрепление отсутствует
1401	484779,39	303127,05	Метод спутниковых геодезических измерений (определений)	0,10	Закрепление отсутствует

ОПИСАНИЕ МЕСТОПОЛОЖЕНИЯ ГРАНИЦ
«Распределительный газопровод среднего и низкого давления с. п. Яндаре, Назрановский район, Республика Ингушетия»

(наименование объекта, местоположение границ которого описано)

Сведения о местоположении границ объекта

1	2	3	4	5	6
1402	484778,96	303173,96	Метод спутниковых геодезических измерений (определений)	0,10	Закрепление отсутствует
1403	484779,12	303175,82	Метод спутниковых геодезических измерений (определений)	0,10	Закрепление отсутствует
1404	484779,12	303177,49	Метод спутниковых геодезических измерений (определений)	0,10	Закрепление отсутствует
1405	484779,84	303210,34	Метод спутниковых геодезических измерений (определений)	0,10	Закрепление отсутствует
1406	484774,84	303210,45	Метод спутниковых геодезических измерений (определений)	0,10	Закрепление отсутствует
1407	484774,12	303177,54	Метод спутниковых геодезических измерений (определений)	0,10	Закрепление отсутствует
1408	484774,12	303176,04	Метод спутниковых геодезических измерений (определений)	0,10	Закрепление отсутствует
1409	484773,96	303174,15	Метод спутниковых геодезических измерений (определений)	0,10	Закрепление отсутствует
1410	484774,39	303127,74	Метод спутниковых геодезических измерений (определений)	0,10	Закрепление отсутствует
1411	484772,27	303128,14	Метод спутниковых геодезических измерений (определений)	0,10	Закрепление отсутствует
1412	484748,88	303128,89	Метод спутниковых геодезических измерений (определений)	0,10	Закрепление отсутствует
1413	484744,48	303129,16	Метод спутниковых геодезических измерений (определений)	0,10	Закрепление отсутствует
1414	484724,72	303129,53	Метод спутниковых геодезических измерений (определений)	0,10	Закрепление отсутствует
1415	484711,94	303129,79	Метод спутниковых геодезических измерений (определений)	0,10	Закрепление отсутствует
1416	484691,35	303129,44	Метод спутниковых геодезических измерений (определений)	0,10	Закрепление отсутствует
1417	484676,36	303128,69	Метод спутниковых геодезических измерений (определений)	0,10	Закрепление отсутствует
1418	484640,50	303129,92	Метод спутниковых геодезических измерений (определений)	0,10	Закрепление отсутствует

ОПИСАНИЕ МЕСТОПОЛОЖЕНИЯ ГРАНИЦ
«Распределительный газопровод среднего и низкого давления с. п. Яндаре, Назрановский район, Республика Ингушетия»

(наименование объекта, местоположение границ которого описано)

Сведения о местоположении границ объекта

1	2	3	4	5	6
1419	484597,05	303130,45	Метод спутниковых геодезических измерений (определений)	0,10	Закрепление отсутствует
1420	484611,13	303141,86	Метод спутниковых геодезических измерений (определений)	0,10	Закрепление отсутствует
1421	484611,83	303142,65	Метод спутниковых геодезических измерений (определений)	0,10	Закрепление отсутствует
1422	484612,25	303143,28	Метод спутниковых геодезических измерений (определений)	0,10	Закрепление отсутствует
1423	484614,42	303147,34	Метод спутниковых геодезических измерений (определений)	0,10	Закрепление отсутствует
1424	484633,01	303183,61	Метод спутниковых геодезических измерений (определений)	0,10	Закрепление отсутствует
1425	484643,13	303202,39	Метод спутниковых геодезических измерений (определений)	0,10	Закрепление отсутствует
1426	484644,83	303205,43	Метод спутниковых геодезических измерений (определений)	0,10	Закрепление отсутствует
1427	484652,35	303216,90	Метод спутниковых геодезических измерений (определений)	0,10	Закрепление отсутствует
1428	484662,27	303226,88	Метод спутниковых геодезических измерений (определений)	0,10	Закрепление отсутствует
1429	484665,24	303231,58	Метод спутниковых геодезических измерений (определений)	0,10	Закрепление отсутствует
1430	484665,82	303249,18	Метод спутниковых геодезических измерений (определений)	0,10	Закрепление отсутствует
1431	484663,27	303274,83	Метод спутниковых геодезических измерений (определений)	0,10	Закрепление отсутствует
1432	484662,87	303279,00	Метод спутниковых геодезических измерений (определений)	0,10	Закрепление отсутствует
1433	484658,44	303314,50	Метод спутниковых геодезических измерений (определений)	0,10	Закрепление отсутствует
1434	484656,76	303327,97	Метод спутниковых геодезических измерений (определений)	0,10	Закрепление отсутствует
1435	484656,71	303329,44	Метод спутниковых геодезических измерений (определений)	0,10	Закрепление отсутствует

ОПИСАНИЕ МЕСТОПОЛОЖЕНИЯ ГРАНИЦ
«Распределительный газопровод среднего и низкого давления с. п. Яндаре, Назрановский район, Республика Ингушетия»

(наименование объекта, местоположение границ которого описано)

Сведения о местоположении границ объекта

1	2	3	4	5	6
1436	484654,07	303362,07	Метод спутниковых геодезических измерений (определений)	0,10	Закрепление отсутствует
1437	484653,67	303368,57	Метод спутниковых геодезических измерений (определений)	0,10	Закрепление отсутствует
1438	484649,63	303394,55	Метод спутниковых геодезических измерений (определений)	0,10	Закрепление отсутствует
1439	484647,44	303402,18	Метод спутниковых геодезических измерений (определений)	0,10	Закрепление отсутствует
1440	484644,51	303415,96	Метод спутниковых геодезических измерений (определений)	0,10	Закрепление отсутствует
1441	484640,42	303441,78	Метод спутниковых геодезических измерений (определений)	0,10	Закрепление отсутствует
1442	484639,65	303448,66	Метод спутниковых геодезических измерений (определений)	0,10	Закрепление отсутствует
1443	484639,58	303449,30	Метод спутниковых геодезических измерений (определений)	0,10	Закрепление отсутствует
1444	484639,47	303449,97	Метод спутниковых геодезических измерений (определений)	0,10	Закрепление отсутствует
1445	484639,41	303450,36	Метод спутниковых геодезических измерений (определений)	0,10	Закрепление отсутствует
1446	484634,46	303449,70	Метод спутниковых геодезических измерений (определений)	0,10	Закрепление отсутствует
1447	484634,52	303449,21	Метод спутниковых геодезических измерений (определений)	0,10	Закрепление отсутствует
1448	484634,63	303448,61	Метод спутниковых геодезических измерений (определений)	0,10	Закрепление отсутствует
1449	484634,68	303448,13	Метод спутниковых геодезических измерений (определений)	0,10	Закрепление отсутствует
1450	484635,46	303441,11	Метод спутниковых геодезических измерений (определений)	0,10	Закрепление отсутствует
1451	484639,59	303415,05	Метод спутниковых геодезических измерений (определений)	0,10	Закрепление отсутствует
1452	484642,58	303400,97	Метод спутниковых геодезических измерений (определений)	0,10	Закрепление отсутствует

ОПИСАНИЕ МЕСТОПОЛОЖЕНИЯ ГРАНИЦ
«Распределительный газопровод среднего и низкого давления с. п. Яндаре, Назрановский район, Республика Ингушетия»

(наименование объекта, местоположение границ которого описано)

Сведения о местоположении границ объекта

1	2	3	4	5	6
1453	484644,74	303393,47	Метод спутниковых геодезических измерений (определений)	0,10	Закрепление отсутствует
1454	484648,70	303368,03	Метод спутниковых геодезических измерений (определений)	0,10	Закрепление отсутствует
1455	484649,08	303361,71	Метод спутниковых геодезических измерений (определений)	0,10	Закрепление отсутствует
1456	484651,72	303329,15	Метод спутниковых геодезических измерений (определений)	0,10	Закрепление отсутствует
1457	484651,77	303327,57	Метод спутниковых геодезических измерений (определений)	0,10	Закрепление отсутствует
1458	484653,47	303313,88	Метод спутниковых геодезических измерений (определений)	0,10	Закрепление отсутствует
1459	484657,90	303278,45	Метод спутниковых геодезических измерений (определений)	0,10	Закрепление отсутствует
1460	484658,29	303274,35	Метод спутниковых геодезических измерений (определений)	0,10	Закрепление отсутствует
1461	484660,81	303249,02	Метод спутниковых геодезических измерений (определений)	0,10	Закрепление отсутствует
1462	484660,29	303233,10	Метод спутниковых геодезических измерений (определений)	0,10	Закрепление отсутствует
1463	484658,34	303230,02	Метод спутниковых геодезических измерений (определений)	0,10	Закрепление отсутствует
1464	484648,44	303220,06	Метод спутниковых геодезических измерений (определений)	0,10	Закрепление отсутствует
1465	484640,55	303208,02	Метод спутниковых геодезических измерений (определений)	0,10	Закрепление отсутствует
1466	484638,75	303204,79	Метод спутниковых геодезических измерений (определений)	0,10	Закрепление отсутствует
1467	484628,58	303185,94	Метод спутниковых геодезических измерений (определений)	0,10	Закрепление отсутствует
1468	484609,99	303149,66	Метод спутниковых геодезических измерений (определений)	0,10	Закрепление отсутствует
1469	484607,66	303145,49	Метод спутниковых геодезических измерений (определений)	0,10	Закрепление отсутствует

ОПИСАНИЕ МЕСТОПОЛОЖЕНИЯ ГРАНИЦ
«Распределительный газопровод среднего и низкого давления с. п. Яндаре, Назрановский район, Республика Ингушетия»

(наименование объекта, местоположение границ которого описано)

Сведения о местоположении границ объекта

1	2	3	4	5	6
1470	484588,62	303130,06	Метод спутниковых геодезических измерений (определений)	0,10	Закрепление отсутствует
1471	484588,46	303109,99	Метод спутниковых геодезических измерений (определений)	0,10	Закрепление отсутствует
1472	484588,85	303087,00	Метод спутниковых геодезических измерений (определений)	0,10	Закрепление отсутствует
1473	484588,87	303084,65	Метод спутниковых геодезических измерений (определений)	0,10	Закрепление отсутствует
1474	484590,79	303048,79	Метод спутниковых геодезических измерений (определений)	0,10	Закрепление отсутствует
1475	484598,57	303009,47	Метод спутниковых геодезических измерений (определений)	0,10	Закрепление отсутствует
1476	484598,83	303007,84	Метод спутниковых геодезических измерений (определений)	0,10	Закрепление отсутствует
1477	484606,35	302978,44	Метод спутниковых геодезических измерений (определений)	0,10	Закрепление отсутствует
1478	484616,23	302946,54	Метод спутниковых геодезических измерений (определений)	0,10	Закрепление отсутствует
1479	484623,31	302938,46	Метод спутниковых геодезических измерений (определений)	0,10	Закрепление отсутствует
1480	484623,46	302938,23	Метод спутниковых геодезических измерений (определений)	0,10	Закрепление отсутствует
1481	484573,77	302928,45	Метод спутниковых геодезических измерений (определений)	0,10	Закрепление отсутствует
1482	484532,50	302921,14	Метод спутниковых геодезических измерений (определений)	0,10	Закрепление отсутствует
1483	484532,46	302920,85	Метод спутниковых геодезических измерений (определений)	0,10	Закрепление отсутствует
1484	484523,64	302920,24	Метод спутниковых геодезических измерений (определений)	0,10	Закрепление отсутствует
1485	484525,44	302897,21	Метод спутниковых геодезических измерений (определений)	0,10	Закрепление отсутствует
1486	484546,87	302898,40	Метод спутниковых геодезических измерений (определений)	0,10	Закрепление отсутствует

ОПИСАНИЕ МЕСТОПОЛОЖЕНИЯ ГРАНИЦ
«Распределительный газопровод среднего и низкого давления с. п. Яндаре, Назрановский район, Республика Ингушетия»

(наименование объекта, местоположение границ которого описано)

Сведения о местоположении границ объекта

1	2	3	4	5	6
1487	484545,26	302918,32	Метод спутниковых геодезических измерений (определений)	0,10	Закрепление отсутствует
1488	484574,69	302923,53	Метод спутниковых геодезических измерений (определений)	0,10	Закрепление отсутствует
1489	484625,97	302933,63	Метод спутниковых геодезических измерений (определений)	0,10	Закрепление отсутствует
1490	484632,62	302903,11	Метод спутниковых геодезических измерений (определений)	0,10	Закрепление отсутствует
1491	484634,60	302870,25	Метод спутниковых геодезических измерений (определений)	0,10	Закрепление отсутствует
1492	484636,65	302832,17	Метод спутниковых геодезических измерений (определений)	0,10	Закрепление отсутствует
1493	484641,93	302765,76	Метод спутниковых геодезических измерений (определений)	0,10	Закрепление отсутствует
1494	484646,92	302766,16	Метод спутниковых геодезических измерений (определений)	0,10	Закрепление отсутствует
1495	484641,64	302832,51	Метод спутниковых геодезических измерений (определений)	0,10	Закрепление отсутствует
1496	484639,71	302868,30	Метод спутниковых геодезических измерений (определений)	0,10	Закрепление отсутствует
1497	484651,19	302867,65	Метод спутниковых геодезических измерений (определений)	0,10	Закрепление отсутствует
1498	484652,06	302867,78	Метод спутниковых геодезических измерений (определений)	0,10	Закрепление отсутствует
1499	484652,67	302867,76	Метод спутниковых геодезических измерений (определений)	0,10	Закрепление отсутствует
1500	484686,96	302866,36	Метод спутниковых геодезических измерений (определений)	0,10	Закрепление отсутствует
1501	484699,53	302865,76	Метод спутниковых геодезических измерений (определений)	0,10	Закрепление отсутствует
1502	484734,19	302864,02	Метод спутниковых геодезических измерений (определений)	0,10	Закрепление отсутствует
1503	484793,01	302862,44	Метод спутниковых геодезических измерений (определений)	0,10	Закрепление отсутствует

ОПИСАНИЕ МЕСТОПОЛОЖЕНИЯ ГРАНИЦ
«Распределительный газопровод среднего и низкого давления с. п. Яндаре, Назрановский район, Республика Ингушетия»

(наименование объекта, местоположение границ которого описано)

Сведения о местоположении границ объекта

1	2	3	4	5	6
1504	484834,99	302861,30	Метод спутниковых геодезических измерений (определений)	0,10	Закрепление отсутствует
1505	484835,41	302852,66	Метод спутниковых геодезических измерений (определений)	0,10	Закрепление отсутствует
1506	484835,45	302851,79	Метод спутниковых геодезических измерений (определений)	0,10	Закрепление отсутствует
1507	484835,44	302851,16	Метод спутниковых геодезических измерений (определений)	0,10	Закрепление отсутствует
1508	484835,46	302850,54	Метод спутниковых геодезических измерений (определений)	0,10	Закрепление отсутствует
1509	484836,72	302821,48	Метод спутниковых геодезических измерений (определений)	0,10	Закрепление отсутствует
1510	484838,34	302790,41	Метод спутниковых геодезических измерений (определений)	0,10	Закрепление отсутствует
1511	484839,42	302778,69	Метод спутниковых геодезических измерений (определений)	0,10	Закрепление отсутствует
1512	484840,14	302771,85	Метод спутниковых геодезических измерений (определений)	0,10	Закрепление отсутствует
1513	484840,63	302771,09	Метод спутниковых геодезических измерений (определений)	0,10	Закрепление отсутствует
1514	484838,98	302718,64	Метод спутниковых геодезических измерений (определений)	0,10	Закрепление отсутствует
1515	484838,82	302711,11	Метод спутниковых геодезических измерений (определений)	0,10	Закрепление отсутствует
1516	484837,58	302702,22	Метод спутниковых геодезических измерений (определений)	0,10	Закрепление отсутствует
1517	484873,04	302690,26	Метод спутниковых геодезических измерений (определений)	0,10	Закрепление отсутствует
1518	484913,08	302679,60	Метод спутниковых геодезических измерений (определений)	0,10	Закрепление отсутствует
1519	484918,78	302677,13	Метод спутниковых геодезических измерений (определений)	0,10	Закрепление отсутствует
1520	484957,72	302665,78	Метод спутниковых геодезических измерений (определений)	0,10	Закрепление отсутствует

ОПИСАНИЕ МЕСТОПОЛОЖЕНИЯ ГРАНИЦ
«Распределительный газопровод среднего и низкого давления с. п. Яндаре, Назрановский район, Республика Ингушетия»

(наименование объекта, местоположение границ которого описано)

Сведения о местоположении границ объекта

1	2	3	4	5	6
1521	484961,46	302664,93	Метод спутниковых геодезических измерений (определений)	0,10	Закрепление отсутствует
1522	484966,25	302663,56	Метод спутниковых геодезических измерений (определений)	0,10	Закрепление отсутствует
1523	484968,94	302662,40	Метод спутниковых геодезических измерений (определений)	0,10	Закрепление отсутствует
1524	484983,69	302659,43	Метод спутниковых геодезических измерений (определений)	0,10	Закрепление отсутствует
1525	485007,38	302651,72	Метод спутниковых геодезических измерений (определений)	0,10	Закрепление отсутствует
1526	485014,35	302649,58	Метод спутниковых геодезических измерений (определений)	0,10	Закрепление отсутствует
1527	485040,50	302643,37	Метод спутниковых геодезических измерений (определений)	0,10	Закрепление отсутствует
1528	485043,08	302642,48	Метод спутниковых геодезических измерений (определений)	0,10	Закрепление отсутствует
1529	485065,71	302636,13	Метод спутниковых геодезических измерений (определений)	0,10	Закрепление отсутствует
1530	485066,28	302635,45	Метод спутниковых геодезических измерений (определений)	0,10	Закрепление отсутствует
1531	485068,90	302634,63	Метод спутниковых геодезических измерений (определений)	0,10	Закрепление отсутствует
1532	485082,67	302629,56	Метод спутниковых геодезических измерений (определений)	0,10	Закрепление отсутствует
1533	485083,62	302629,33	Метод спутниковых геодезических измерений (определений)	0,10	Закрепление отсутствует
1534	485084,45	302629,15	Метод спутниковых геодезических измерений (определений)	0,10	Закрепление отсутствует
1535	485090,47	302627,41	Метод спутниковых геодезических измерений (определений)	0,10	Закрепление отсутствует
1536	485090,01	302626,17	Метод спутниковых геодезических измерений (определений)	0,10	Закрепление отсутствует
1537	485088,29	302620,65	Метод спутниковых геодезических измерений (определений)	0,10	Закрепление отсутствует

ОПИСАНИЕ МЕСТОПОЛОЖЕНИЯ ГРАНИЦ
«Распределительный газопровод среднего и низкого давления с. п. Яндаре, Назрановский район, Республика Ингушетия»

(наименование объекта, местоположение границ которого описано)

Сведения о местоположении границ объекта

1	2	3	4	5	6
1538	485078,40	302623,33	Метод спутниковых геодезических измерений (определений)	0,10	Закрепление отсутствует
1539	485071,01	302602,61	Метод спутниковых геодезических измерений (определений)	0,10	Закрепление отсутствует
1540	485087,74	302595,87	Метод спутниковых геодезических измерений (определений)	0,10	Закрепление отсутствует
1541	485085,53	302589,79	Метод спутниковых геодезических измерений (определений)	0,10	Закрепление отсутствует
1542	485080,23	302572,57	Метод спутниковых геодезических измерений (определений)	0,10	Закрепление отсутствует
1543	485077,47	302564,63	Метод спутниковых геодезических измерений (определений)	0,10	Закрепление отсутствует
1544	485071,92	302549,42	Метод спутниковых геодезических измерений (определений)	0,10	Закрепление отсутствует
1545	485043,62	302555,56	Метод спутниковых геодезических измерений (определений)	0,10	Закрепление отсутствует
1546	485037,94	302557,40	Метод спутниковых геодезических измерений (определений)	0,10	Закрепление отсутствует
1547	485020,22	302560,58	Метод спутниковых геодезических измерений (определений)	0,10	Закрепление отсутствует
1548	485000,48	302565,36	Метод спутниковых геодезических измерений (определений)	0,10	Закрепление отсутствует
1549	484995,11	302566,22	Метод спутниковых геодезических измерений (определений)	0,10	Закрепление отсутствует
1550	484974,80	302571,60	Метод спутниковых геодезических измерений (определений)	0,10	Закрепление отсутствует
1551	484968,44	302572,54	Метод спутниковых геодезических измерений (определений)	0,10	Закрепление отсутствует
1552	484966,78	302573,21	Метод спутниковых геодезических измерений (определений)	0,10	Закрепление отсутствует
1553	484926,25	302581,67	Метод спутниковых геодезических измерений (определений)	0,10	Закрепление отсутствует
1554	484922,29	302582,33	Метод спутниковых геодезических измерений (определений)	0,10	Закрепление отсутствует

ОПИСАНИЕ МЕСТОПОЛОЖЕНИЯ ГРАНИЦ
«Распределительный газопровод среднего и низкого давления с. п. Яндаре, Назрановский район, Республика Ингушетия»

(наименование объекта, местоположение границ которого описано)

Сведения о местоположении границ объекта

1	2	3	4	5	6
1555	484901,96	302586,90	Метод спутниковых геодезических измерений (определений)	0,10	Закрепление отсутствует
1556	484895,42	302588,12	Метод спутниковых геодезических измерений (определений)	0,10	Закрепление отсутствует
1557	484893,43	302588,80	Метод спутниковых геодезических измерений (определений)	0,10	Закрепление отсутствует
1558	484880,40	302592,67	Метод спутниковых геодезических измерений (определений)	0,10	Закрепление отсутствует
1559	484853,02	302599,26	Метод спутниковых геодезических измерений (определений)	0,10	Закрепление отсутствует
1560	484826,56	302606,66	Метод спутниковых геодезических измерений (определений)	0,10	Закрепление отсутствует
1561	484783,17	302616,13	Метод спутниковых геодезических измерений (определений)	0,10	Закрепление отсутствует
1562	484762,50	302621,07	Метод спутниковых геодезических измерений (определений)	0,10	Закрепление отсутствует
1563	484759,28	302621,40	Метод спутниковых геодезических измерений (определений)	0,10	Закрепление отсутствует
1564	484737,46	302626,98	Метод спутниковых геодезических измерений (определений)	0,10	Закрепление отсутствует
1565	484730,14	302627,76	Метод спутниковых геодезических измерений (определений)	0,10	Закрепление отсутствует
1566	484712,16	302631,98	Метод спутниковых геодезических измерений (определений)	0,10	Закрепление отсутствует
1567	484705,04	302633,28	Метод спутниковых геодезических измерений (определений)	0,10	Закрепление отсутствует
1568	484680,32	302639,86	Метод спутниковых геодезических измерений (определений)	0,10	Закрепление отсутствует
1569	484592,55	302653,64	Метод спутниковых геодезических измерений (определений)	0,10	Закрепление отсутствует
1570	484591,67	302653,57	Метод спутниковых геодезических измерений (определений)	0,10	Закрепление отсутствует
1571	484590,65	302653,53	Метод спутниковых геодезических измерений (определений)	0,10	Закрепление отсутствует

ОПИСАНИЕ МЕСТОПОЛОЖЕНИЯ ГРАНИЦ
«Распределительный газопровод среднего и низкого давления с. п. Яндаре, Назрановский район, Республика Ингушетия»

(наименование объекта, местоположение границ которого описано)

Сведения о местоположении границ объекта

1	2	3	4	5	6
1572	484590,18	302653,42	Метод спутниковых геодезических измерений (определений)	0,10	Закрепление отсутствует
1573	484585,45	302652,90	Метод спутниковых геодезических измерений (определений)	0,10	Закрепление отсутствует
1574	484577,44	302650,95	Метод спутниковых геодезических измерений (определений)	0,10	Закрепление отсутствует
1575	484569,92	302675,99	Метод спутниковых геодезических измерений (определений)	0,10	Закрепление отсутствует
1576	484562,79	302695,56	Метод спутниковых геодезических измерений (определений)	0,10	Закрепление отсутствует
1577	484562,33	302699,67	Метод спутниковых геодезических измерений (определений)	0,10	Закрепление отсутствует
1578	484561,88	302701,73	Метод спутниковых геодезических измерений (определений)	0,10	Закрепление отсутствует
1579	484555,46	302729,13	Метод спутниковых геодезических измерений (определений)	0,10	Закрепление отсутствует
1580	484550,04	302751,21	Метод спутниковых геодезических измерений (определений)	0,10	Закрепление отсутствует
1581	484545,47	302773,39	Метод спутниковых геодезических измерений (определений)	0,10	Закрепление отсутствует
1582	484543,49	302794,50	Метод спутниковых геодезических измерений (определений)	0,10	Закрепление отсутствует
1583	484542,88	302799,49	Метод спутниковых геодезических измерений (определений)	0,10	Закрепление отсутствует
1584	484537,09	302827,66	Метод спутниковых геодезических измерений (определений)	0,10	Закрепление отсутствует
1585	484535,67	302835,16	Метод спутниковых геодезических измерений (определений)	0,10	Закрепление отсутствует
1586	484533,37	302845,29	Метод спутниковых геодезических измерений (определений)	0,10	Закрепление отсутствует
1587	484533,16	302846,16	Метод спутниковых геодезических измерений (определений)	0,10	Закрепление отсутствует
1588	484532,78	302847,03	Метод спутниковых геодезических измерений (определений)	0,10	Закрепление отсутствует

ОПИСАНИЕ МЕСТОПОЛОЖЕНИЯ ГРАНИЦ
«Распределительный газопровод среднего и низкого давления с. п. Яндаре, Назрановский район, Республика Ингушетия»

(наименование объекта, местоположение границ которого описано)

Сведения о местоположении границ объекта

1	2	3	4	5	6
1589	484532,66	302847,30	Метод спутниковых геодезических измерений (определений)	0,10	Закрепление отсутствует
1590	484538,83	302849,58	Метод спутниковых геодезических измерений (определений)	0,10	Закрепление отсутствует
1591	484540,82	302850,51	Метод спутниковых геодезических измерений (определений)	0,10	Закрепление отсутствует
1592	484537,10	302868,42	Метод спутниковых геодезических измерений (определений)	0,10	Закрепление отсутствует
1593	484549,30	302870,80	Метод спутниковых геодезических измерений (определений)	0,10	Закрепление отсутствует
1594	484546,51	302893,34	Метод спутниковых геодезических измерений (определений)	0,10	Закрепление отсутствует
1595	484525,54	302889,44	Метод спутниковых геодезических измерений (определений)	0,10	Закрепление отсутствует
1596	484528,56	302866,76	Метод спутниковых геодезических измерений (определений)	0,10	Закрепление отсутствует
1597	484532,19	302867,47	Метод спутниковых геодезических измерений (определений)	0,10	Закрепление отсутствует
1598	484535,12	302853,36	Метод спутниковых геодезических измерений (определений)	0,10	Закрепление отсутствует
1599	484528,68	302851,16	Метод спутниковых геодезических измерений (определений)	0,10	Закрепление отсутствует
1600	484526,58	302850,38	Метод спутниковых геодезических измерений (определений)	0,10	Закрепление отсутствует
1601	484525,18	302850,03	Метод спутниковых геодезических измерений (определений)	0,10	Закрепление отсутствует
1602	484521,08	302848,72	Метод спутниковых геодезических измерений (определений)	0,10	Закрепление отсутствует
1603	484479,03	302832,46	Метод спутниковых геодезических измерений (определений)	0,10	Закрепление отсутствует
1604	484471,93	302829,92	Метод спутниковых геодезических измерений (определений)	0,10	Закрепление отсутствует
1605	484450,46	302820,93	Метод спутниковых геодезических измерений (определений)	0,10	Закрепление отсутствует

ОПИСАНИЕ МЕСТОПОЛОЖЕНИЯ ГРАНИЦ
«Распределительный газопровод среднего и низкого давления с. п. Яндаре, Назрановский район, Республика Ингушетия»

(наименование объекта, местоположение границ которого описано)

Сведения о местоположении границ объекта

1	2	3	4	5	6
1606	484437,68	302815,79	Метод спутниковых геодезических измерений (определений)	0,10	Закрепление отсутствует
1607	484430,89	302813,05	Метод спутниковых геодезических измерений (определений)	0,10	Закрепление отсутствует
1608	484387,60	302795,36	Метод спутниковых геодезических измерений (определений)	0,10	Закрепление отсутствует
1609	484380,17	302792,82	Метод спутниковых геодезических измерений (определений)	0,10	Закрепление отсутствует
1610	484379,67	302792,76	Метод спутниковых геодезических измерений (определений)	0,10	Закрепление отсутствует
1611	484357,40	302783,40	Метод спутниковых геодезических измерений (определений)	0,10	Закрепление отсутствует
1612	484349,68	302780,03	Метод спутниковых геодезических измерений (определений)	0,10	Закрепление отсутствует
1613	484343,46	302777,74	Метод спутниковых геодезических измерений (определений)	0,10	Закрепление отсутствует
1614	484262,01	302743,05	Метод спутниковых геодезических измерений (определений)	0,10	Закрепление отсутствует
1615	484227,88	302729,82	Метод спутниковых геодезических измерений (определений)	0,10	Закрепление отсутствует
1616	484216,47	302724,65	Метод спутниковых геодезических измерений (определений)	0,10	Закрепление отсутствует
1617	484175,81	302706,47	Метод спутниковых геодезических измерений (определений)	0,10	Закрепление отсутствует
1618	484163,04	302701,28	Метод спутниковых геодезических измерений (определений)	0,10	Закрепление отсутствует
1619	484143,97	302693,64	Метод спутниковых геодезических измерений (определений)	0,10	Закрепление отсутствует
1620	484122,88	302685,02	Метод спутниковых геодезических измерений (определений)	0,10	Закрепление отсутствует
1621	484113,80	302680,82	Метод спутниковых геодезических измерений (определений)	0,10	Закрепление отсутствует
1622	484068,33	302666,26	Метод спутниковых геодезических измерений (определений)	0,10	Закрепление отсутствует

ОПИСАНИЕ МЕСТОПОЛОЖЕНИЯ ГРАНИЦ
«Распределительный газопровод среднего и низкого давления с. п. Яндаре, Назрановский район, Республика Ингушетия»

(наименование объекта, местоположение границ которого описано)

Сведения о местоположении границ объекта

1	2	3	4	5	6
1623	484067,71	302666,15	Метод спутниковых геодезических измерений (определений)	0,10	Закрепление отсутствует
1624	484066,33	302665,99	Метод спутниковых геодезических измерений (определений)	0,10	Закрепление отсутствует
1625	484067,41	302660,96	Метод спутниковых геодезических измерений (определений)	0,10	Закрепление отсутствует
1626	484068,42	302661,20	Метод спутниковых геодезических измерений (определений)	0,10	Закрепление отсутствует
1627	484069,53	302661,39	Метод спутниковых геодезических измерений (определений)	0,10	Закрепление отсутствует
1628	484111,82	302674,94	Метод спутниковых геодезических измерений (определений)	0,10	Закрепление отсутствует
1629	484112,36	302673,12	Метод спутниковых геодезических измерений (определений)	0,10	Закрепление отсутствует
1630	484112,83	302670,95	Метод спутниковых геодезических измерений (определений)	0,10	Закрепление отсутствует
1631	484116,39	302651,46	Метод спутниковых геодезических измерений (определений)	0,10	Закрепление отсутствует
1632	484124,31	302616,52	Метод спутниковых геодезических измерений (определений)	0,10	Закрепление отсутствует
1633	484124,53	302614,62	Метод спутниковых геодезических измерений (определений)	0,10	Закрепление отсутствует
1634	484132,36	302585,43	Метод спутниковых геодезических измерений (определений)	0,10	Закрепление отсутствует
1635	484137,11	302562,40	Метод спутниковых геодезических измерений (определений)	0,10	Закрепление отсутствует
1636	484138,23	302556,77	Метод спутниковых геодезических измерений (определений)	0,10	Закрепление отсутствует
1637	484138,35	302556,22	Метод спутниковых геодезических измерений (определений)	0,10	Закрепление отсутствует
1638	484138,38	302555,48	Метод спутниковых геодезических измерений (определений)	0,10	Закрепление отсутствует
1639	484144,91	302524,44	Метод спутниковых геодезических измерений (определений)	0,10	Закрепление отсутствует

ОПИСАНИЕ МЕСТОПОЛОЖЕНИЯ ГРАНИЦ
«Распределительный газопровод среднего и низкого давления с. п. Яндаре, Назрановский район, Республика Ингушетия»

(наименование объекта, местоположение границ которого описано)

Сведения о местоположении границ объекта

1	2	3	4	5	6
1640	484149,81	302525,47	Метод спутниковых геодезических измерений (определений)	0,10	Закрепление отсутствует
1641	484143,36	302556,10	Метод спутниковых геодезических измерений (определений)	0,10	Закрепление отсутствует
1642	484143,33	302556,84	Метод спутниковых геодезических измерений (определений)	0,10	Закрепление отсутствует
1643	484143,13	302557,77	Метод спутниковых геодезических измерений (определений)	0,10	Закрепление отсутствует
1644	484142,01	302563,40	Метод спутниковых геодезических измерений (определений)	0,10	Закрепление отсутствует
1645	484137,23	302586,58	Метод спутниковых геодезических измерений (определений)	0,10	Закрепление отсутствует
1646	484129,45	302615,56	Метод спутниковых геодезических измерений (определений)	0,10	Закрепление отсутствует
1647	484129,25	302617,36	Метод спутниковых геодезических измерений (определений)	0,10	Закрепление отсутствует
1648	484121,29	302652,46	Метод спутниковых геодезических измерений (определений)	0,10	Закрепление отсутствует
1649	484117,74	302671,93	Метод спутниковых геодезических измерений (определений)	0,10	Закрепление отсутствует
1650	484117,21	302674,36	Метод спутниковых геодезических измерений (определений)	0,10	Закрепление отсутствует
1651	484116,55	302676,59	Метод спутниковых геодезических измерений (определений)	0,10	Закрепление отсутствует
1652	484124,88	302680,43	Метод спутниковых геодезических измерений (определений)	0,10	Закрепление отсутствует
1653	484145,85	302689,00	Метод спутниковых геодезических измерений (определений)	0,10	Закрепление отсутствует
1654	484164,91	302696,64	Метод спутниковых геодезических измерений (определений)	0,10	Закрепление отсутствует
1655	484174,50	302700,54	Метод спутниковых геодезических измерений (определений)	0,10	Закрепление отсутствует
1656	484174,96	302697,91	Метод спутниковых геодезических измерений (определений)	0,10	Закрепление отсутствует

ОПИСАНИЕ МЕСТОПОЛОЖЕНИЯ ГРАНИЦ
«Распределительный газопровод среднего и низкого давления с. п. Яндаре, Назрановский район, Республика Ингушетия»

(наименование объекта, местоположение границ которого описано)

Сведения о местоположении границ объекта

1	2	3	4	5	6
1657	484175,15	302697,51	Метод спутниковых геодезических измерений (определений)	0,10	Закрепление отсутствует
1658	484175,18	302697,18	Метод спутниковых геодезических измерений (определений)	0,10	Закрепление отсутствует
1659	484178,15	302678,88	Метод спутниковых геодезических измерений (определений)	0,10	Закрепление отсутствует
1660	484181,90	302659,21	Метод спутниковых геодезических измерений (определений)	0,10	Закрепление отсутствует
1661	484182,92	302654,13	Метод спутниковых геодезических измерений (определений)	0,10	Закрепление отсутствует
1662	484183,40	302652,34	Метод спутниковых геодезических измерений (определений)	0,10	Закрепление отсутствует
1663	484187,28	302629,33	Метод спутниковых геодезических измерений (определений)	0,10	Закрепление отсутствует
1664	484189,52	302622,21	Метод спутниковых геодезических измерений (определений)	0,10	Закрепление отсутствует
1665	484193,80	302599,72	Метод спутниковых геодезических измерений (определений)	0,10	Закрепление отсутствует
1666	484196,94	302589,30	Метод спутниковых геодезических измерений (определений)	0,10	Закрепление отсутствует
1667	484197,30	302584,94	Метод спутниковых геодезических измерений (определений)	0,10	Закрепление отсутствует
1668	484197,64	302583,86	Метод спутниковых геодезических измерений (определений)	0,10	Закрепление отсутствует
1669	484197,77	302583,29	Метод спутниковых геодезических измерений (определений)	0,10	Закрепление отсутствует
1670	484203,80	302557,88	Метод спутниковых геодезических измерений (определений)	0,10	Закрепление отсутствует
1671	484208,84	302533,23	Метод спутниковых геодезических измерений (определений)	0,10	Закрепление отсутствует
1672	484213,89	302509,27	Метод спутниковых геодезических измерений (определений)	0,10	Закрепление отсутствует
1673	484214,00	302508,62	Метод спутниковых геодезических измерений (определений)	0,10	Закрепление отсутствует

ОПИСАНИЕ МЕСТОПОЛОЖЕНИЯ ГРАНИЦ
«Распределительный газопровод среднего и низкого давления с. п. Яндаре, Назрановский район, Республика Ингушетия»

(наименование объекта, местоположение границ которого описано)

Сведения о местоположении границ объекта

1	2	3	4	5	6
1674	484218,93	302509,44	Метод спутниковых геодезических измерений (определений)	0,10	Закрепление отсутствует
1675	484218,80	302510,20	Метод спутниковых геодезических измерений (определений)	0,10	Закрепление отсутствует
1676	484213,74	302534,25	Метод спутниковых геодезических измерений (определений)	0,10	Закрепление отсутствует
1677	484208,68	302558,96	Метод спутниковых геодезических измерений (определений)	0,10	Закрепление отсутствует
1678	484202,64	302584,43	Метод спутниковых геодезических измерений (определений)	0,10	Закрепление отсутствует
1679	484202,46	302585,18	Метод спутниковых геодезических измерений (определений)	0,10	Закрепление отсутствует
1680	484202,24	302585,90	Метод спутниковых геодезических измерений (определений)	0,10	Закрепление отсутствует
1681	484201,88	302590,24	Метод спутниковых геодезических измерений (определений)	0,10	Закрепление отсутствует
1682	484198,66	302600,91	Метод спутниковых геодезических измерений (определений)	0,10	Закрепление отсутствует
1683	484194,38	302623,43	Метод спутниковых геодезических измерений (определений)	0,10	Закрепление отсутствует
1684	484192,15	302630,50	Метод спутниковых геодезических измерений (определений)	0,10	Закрепление отсутствует
1685	484188,29	302653,41	Метод спутниковых геодезических измерений (определений)	0,10	Закрепление отсутствует
1686	484187,79	302655,28	Метод спутниковых геодезических измерений (определений)	0,10	Закрепление отсутствует
1687	484186,80	302660,18	Метод спутниковых геодезических измерений (определений)	0,10	Закрепление отсутствует
1688	484183,07	302679,75	Метод спутниковых геодезических измерений (определений)	0,10	Закрепление отсутствует
1689	484180,15	302697,79	Метод спутниковых геодезических измерений (определений)	0,10	Закрепление отсутствует
1690	484180,06	302698,82	Метод спутниковых геодезических измерений (определений)	0,10	Закрепление отсутствует

ОПИСАНИЕ МЕСТОПОЛОЖЕНИЯ ГРАНИЦ
«Распределительный газопровод среднего и низкого давления с. п. Яндаре, Назрановский район, Республика Ингушетия»

(наименование объекта, местоположение границ которого описано)

Сведения о местоположении границ объекта

1	2	3	4	5	6
1691	484179,73	302699,52	Метод спутниковых геодезических измерений (определений)	0,10	Закрепление отсутствует
1692	484179,11	302702,47	Метод спутниковых геодезических измерений (определений)	0,10	Закрепление отсутствует
1693	484218,52	302720,09	Метод спутниковых геодезических измерений (определений)	0,10	Закрепление отсутствует
1694	484229,82	302725,21	Метод спутниковых геодезических измерений (определений)	0,10	Закрепление отсутствует
1695	484260,66	302737,16	Метод спутниковых геодезических измерений (определений)	0,10	Закрепление отсутствует
1696	484265,33	302716,41	Метод спутниковых геодезических измерений (определений)	0,10	Закрепление отсутствует
1697	484265,83	302714,32	Метод спутниковых геодезических измерений (определений)	0,10	Закрепление отсутствует
1698	484270,07	302690,68	Метод спутниковых геодезических измерений (определений)	0,10	Закрепление отсутствует
1699	484270,48	302689,12	Метод спутниковых геодезических измерений (определений)	0,10	Закрепление отсутствует
1700	484276,43	302663,90	Метод спутниковых геодезических измерений (определений)	0,10	Закрепление отсутствует
1701	484279,98	302645,34	Метод спутниковых геодезических измерений (определений)	0,10	Закрепление отсутствует
1702	484280,10	302644,48	Метод спутниковых геодезических измерений (определений)	0,10	Закрепление отсутствует
1703	484280,38	302642,97	Метод спутниковых геодезических измерений (определений)	0,10	Закрепление отсутствует
1704	484280,87	302642,37	Метод спутниковых геодезических измерений (определений)	0,10	Закрепление отсутствует
1705	484281,11	302640,93	Метод спутниковых геодезических измерений (определений)	0,10	Закрепление отсутствует
1706	484281,06	302639,37	Метод спутниковых геодезических измерений (определений)	0,10	Закрепление отсутствует
1707	484282,10	302633,67	Метод спутниковых геодезических измерений (определений)	0,10	Закрепление отсутствует

ОПИСАНИЕ МЕСТОПОЛОЖЕНИЯ ГРАНИЦ
«Распределительный газопровод среднего и низкого давления с. п. Яндаре, Назрановский район, Республика Ингушетия»

(наименование объекта, местоположение границ которого описано)

Сведения о местоположении границ объекта

1	2	3	4	5	6
1708	484288,19	302599,77	Метод спутниковых геодезических измерений (определений)	0,10	Закрепление отсутствует
1709	484289,74	302593,18	Метод спутниковых геодезических измерений (определений)	0,10	Закрепление отсутствует
1710	484294,58	302569,70	Метод спутниковых геодезических измерений (определений)	0,10	Закрепление отсутствует
1711	484294,60	302567,82	Метод спутниковых геодезических измерений (определений)	0,10	Закрепление отсутствует
1712	484298,37	302550,82	Метод спутниковых геодезических измерений (определений)	0,10	Закрепление отсутствует
1713	484299,96	302543,27	Метод спутниковых геодезических измерений (определений)	0,10	Закрепление отсутствует
1714	484304,95	302520,91	Метод спутниковых геодезических измерений (определений)	0,10	Закрепление отсутствует
1715	484305,54	302518,33	Метод спутниковых геодезических измерений (определений)	0,10	Закрепление отсутствует
1716	484308,12	302508,19	Метод спутниковых геодезических измерений (определений)	0,10	Закрепление отсутствует
1717	484310,68	302503,64	Метод спутниковых геодезических измерений (определений)	0,10	Закрепление отсутствует
1718	484315,04	302506,09	Метод спутниковых геодезических измерений (определений)	0,10	Закрепление отсутствует
1719	484312,80	302510,07	Метод спутниковых геодезических измерений (определений)	0,10	Закрепление отсутствует
1720	484310,40	302519,50	Метод спутниковых геодезических измерений (определений)	0,10	Закрепление отсутствует
1721	484309,83	302522,01	Метод спутниковых геодезических измерений (определений)	0,10	Закрепление отсутствует
1722	484304,84	302544,33	Метод спутниковых геодезических измерений (определений)	0,10	Закрепление отсутствует
1723	484303,25	302551,87	Метод спутниковых геодезических измерений (определений)	0,10	Закрепление отсутствует
1724	484299,59	302568,39	Метод спутниковых геодезических измерений (определений)	0,10	Закрепление отсутствует

ОПИСАНИЕ МЕСТОПОЛОЖЕНИЯ ГРАНИЦ
«Распределительный газопровод среднего и низкого давления с. п. Яндаре, Назрановский район, Республика Ингушетия»

(наименование объекта, местоположение границ которого описано)

Сведения о местоположении границ объекта

1	2	3	4	5	6
1725	484299,57	302570,23	Метод спутниковых геодезических измерений (определений)	0,10	Закрепление отсутствует
1726	484294,63	302594,26	Метод спутниковых геодезических измерений (определений)	0,10	Закрепление отсутствует
1727	484293,09	302600,79	Метод спутниковых геодезических измерений (определений)	0,10	Закрепление отсутствует
1728	484287,02	302634,56	Метод спутниковых геодезических измерений (определений)	0,10	Закрепление отсутствует
1729	484286,08	302639,76	Метод спутниковых геодезических измерений (определений)	0,10	Закрепление отсутствует
1730	484286,12	302641,28	Метод спутниковых геодезических измерений (определений)	0,10	Закрепление отсутствует
1731	484285,59	302644,47	Метод спутниковых геодезических измерений (определений)	0,10	Закрепление отсутствует
1732	484285,07	302645,12	Метод спутниковых геодезических измерений (определений)	0,10	Закрепление отсутствует
1733	484284,91	302646,18	Метод спутниковых геодезических измерений (определений)	0,10	Закрепление отсутствует
1734	484281,32	302664,94	Метод спутниковых геодезических измерений (определений)	0,10	Закрепление отсутствует
1735	484275,33	302690,33	Метод спутниковых геодезических измерений (определений)	0,10	Закрепление отсутствует
1736	484274,95	302691,76	Метод спутниковых геодезических измерений (определений)	0,10	Закрепление отсутствует
1737	484270,72	302715,34	Метод спутниковых геодезических измерений (определений)	0,10	Закрепление отсутствует
1738	484270,21	302717,54	Метод спутниковых геодезических измерений (определений)	0,10	Закрепление отсутствует
1739	484265,39	302739,05	Метод спутниковых геодезических измерений (определений)	0,10	Закрепление отсутствует
1740	484345,30	302773,09	Метод спутниковых геодезических измерений (определений)	0,10	Закрепление отсутствует
1741	484348,50	302774,26	Метод спутниковых геодезических измерений (определений)	0,10	Закрепление отсутствует

ОПИСАНИЕ МЕСТОПОЛОЖЕНИЯ ГРАНИЦ
«Распределительный газопровод среднего и низкого давления с. п. Яндаре, Назрановский район, Республика Ингушетия»

(наименование объекта, местоположение границ которого описано)

Сведения о местоположении границ объекта

1	2	3	4	5	6
1742	484348,43	302770,81	Метод спутниковых геодезических измерений (определений)	0,10	Закрепление отсутствует
1743	484352,25	302753,86	Метод спутниковых геодезических измерений (определений)	0,10	Закрепление отсутствует
1744	484352,37	302752,81	Метод спутниковых геодезических измерений (определений)	0,10	Закрепление отсутствует
1745	484352,74	302751,94	Метод спутниковых геодезических измерений (определений)	0,10	Закрепление отсутствует
1746	484353,36	302749,19	Метод спутниковых геодезических измерений (определений)	0,10	Закрепление отсутствует
1747	484353,71	302747,80	Метод спутниковых геодезических измерений (определений)	0,10	Закрепление отсутствует
1748	484356,79	302727,81	Метод спутниковых геодезических измерений (определений)	0,10	Закрепление отсутствует
1749	484362,59	302702,03	Метод спутниковых геодезических измерений (определений)	0,10	Закрепление отсутствует
1750	484363,55	302698,76	Метод спутниковых геодезических измерений (определений)	0,10	Закрепление отсутствует
1751	484367,78	302676,83	Метод спутниковых геодезических измерений (определений)	0,10	Закрепление отсутствует
1752	484368,39	302673,92	Метод спутниковых геодезических измерений (определений)	0,10	Закрепление отсутствует
1753	484369,20	302672,48	Метод спутниковых геодезических измерений (определений)	0,10	Закрепление отсутствует
1754	484369,73	302670,10	Метод спутниковых геодезических измерений (определений)	0,10	Закрепление отсутствует
1755	484374,56	302645,43	Метод спутниковых геодезических измерений (определений)	0,10	Закрепление отсутствует
1756	484377,76	302628,16	Метод спутниковых геодезических измерений (определений)	0,10	Закрепление отсутствует
1757	484378,68	302624,63	Метод спутниковых геодезических измерений (определений)	0,10	Закрепление отсутствует
1758	484378,63	302623,40	Метод спутниковых геодезических измерений (определений)	0,10	Закрепление отсутствует

ОПИСАНИЕ МЕСТОПОЛОЖЕНИЯ ГРАНИЦ
«Распределительный газопровод среднего и низкого давления с. п. Яндаре, Назрановский район, Республика Ингушетия»

(наименование объекта, местоположение границ которого описано)

Сведения о местоположении границ объекта

1	2	3	4	5	6
1759	484384,39	302599,41	Метод спутниковых геодезических измерений (определений)	0,10	Закрепление отсутствует
1760	484390,65	302573,82	Метод спутниковых геодезических измерений (определений)	0,10	Закрепление отсутствует
1761	484397,67	302546,65	Метод спутниковых геодезических измерений (определений)	0,10	Закрепление отсутствует
1762	484398,11	302543,40	Метод спутниковых геодезических измерений (определений)	0,10	Закрепление отсутствует
1763	484400,36	302530,98	Метод спутниковых геодезических измерений (определений)	0,10	Закрепление отсутствует
1764	484405,28	302531,87	Метод спутниковых геодезических измерений (определений)	0,10	Закрепление отсутствует
1765	484403,05	302544,18	Метод спутниковых геодезических измерений (определений)	0,10	Закрепление отсутствует
1766	484402,58	302547,61	Метод спутниковых геодезических измерений (определений)	0,10	Закрепление отсутствует
1767	484395,50	302575,04	Метод спутниковых геодезических измерений (определений)	0,10	Закрепление отсутствует
1768	484389,25	302600,58	Метод спутниковых геодезических измерений (определений)	0,10	Закрепление отсутствует
1769	484383,65	302623,89	Метод спутниковых геодезических измерений (определений)	0,10	Закрепление отсутствует
1770	484383,71	302625,16	Метод спутниковых геодезических измерений (определений)	0,10	Закрепление отсутствует
1771	484382,64	302629,25	Метод спутниковых геодезических измерений (определений)	0,10	Закрепление отсутствует
1772	484379,47	302646,36	Метод спутниковых геодезических измерений (определений)	0,10	Закрепление отсутствует
1773	484374,62	302671,12	Метод спутниковых геодезических измерений (определений)	0,10	Закрепление отсутствует
1774	484373,92	302674,28	Метод спутниковых геодезических измерений (определений)	0,10	Закрепление отсутствует
1775	484373,13	302675,69	Метод спутниковых геодезических измерений (определений)	0,10	Закрепление отсутствует

ОПИСАНИЕ МЕСТОПОЛОЖЕНИЯ ГРАНИЦ
«Распределительный газопровод среднего и низкого давления с. п. Яндаре, Назрановский район, Республика Ингушетия»

(наименование объекта, местоположение границ которого описано)

Сведения о местоположении границ объекта

1	2	3	4	5	6
1776	484372,68	302677,82	Метод спутниковых геодезических измерений (определений)	0,10	Закрепление отсутствует
1777	484368,41	302699,93	Метод спутниковых геодезических измерений (определений)	0,10	Закрепление отсутствует
1778	484367,44	302703,28	Метод спутниковых геодезических измерений (определений)	0,10	Закрепление отсутствует
1779	484361,70	302728,75	Метод спутниковых геодезических измерений (определений)	0,10	Закрепление отсутствует
1780	484358,61	302748,79	Метод спутниковых геодезических измерений (определений)	0,10	Закрепление отсутствует
1781	484358,22	302750,35	Метод спутниковых геодезических измерений (определений)	0,10	Закрепление отсутствует
1782	484357,52	302753,47	Метод спутниковых геодезических измерений (определений)	0,10	Закрепление отсутствует
1783	484357,25	302754,10	Метод спутниковых геодезических измерений (определений)	0,10	Закрепление отсутствует
1784	484357,18	302754,71	Метод спутниковых геодезических измерений (определений)	0,10	Закрепление отсутствует
1785	484353,45	302771,26	Метод спутниковых геодезических измерений (определений)	0,10	Закрепление отсутствует
1786	484353,56	302773,89	Метод спутниковых геодезических измерений (определений)	0,10	Закрепление отсутствует
1787	484353,56	302775,03	Метод спутниковых геодезических измерений (определений)	0,10	Закрепление отсутствует
1788	484353,20	302776,11	Метод спутниковых геодезических измерений (определений)	0,10	Закрепление отсутствует
1789	484359,37	302778,81	Метод спутниковых геодезических измерений (определений)	0,10	Закрепление отсутствует
1790	484380,96	302787,88	Метод спутниковых геодезических измерений (определений)	0,10	Закрепление отсутствует
1791	484381,29	302787,92	Метод спутниковых геодезических измерений (определений)	0,10	Закрепление отсутствует
1792	484389,35	302790,68	Метод спутниковых геодезических измерений (определений)	0,10	Закрепление отсутствует

ОПИСАНИЕ МЕСТОПОЛОЖЕНИЯ ГРАНИЦ
«Распределительный газопровод среднего и низкого давления с. п. Яндаре, Назрановский район, Республика Ингушетия»

(наименование объекта, местоположение границ которого описано)

Сведения о местоположении границ объекта

1	2	3	4	5	6
1793	484432,77	302808,41	Метод спутниковых геодезических измерений (определений)	0,10	Закрепление отсутствует
1794	484436,41	302809,89	Метод спутниковых геодезических измерений (определений)	0,10	Закрепление отсутствует
1795	484436,47	302809,59	Метод спутниковых геодезических измерений (определений)	0,10	Закрепление отсутствует
1796	484436,66	302808,82	Метод спутниковых геодезических измерений (определений)	0,10	Закрепление отсутствует
1797	484440,79	302786,89	Метод спутниковых геодезических измерений (определений)	0,10	Закрепление отсутствует
1798	484441,36	302784,83	Метод спутниковых геодезических измерений (определений)	0,10	Закрепление отсутствует
1799	484445,89	302764,66	Метод спутниковых геодезических измерений (определений)	0,10	Закрепление отсутствует
1800	484445,98	302763,85	Метод спутниковых геодезических измерений (определений)	0,10	Закрепление отсутствует
1801	484446,20	302763,01	Метод спутниковых геодезических измерений (определений)	0,10	Закрепление отсутствует
1802	484446,67	302760,24	Метод спутниковых геодезических измерений (определений)	0,10	Закрепление отсутствует
1803	484446,96	302759,03	Метод спутниковых геодезических измерений (определений)	0,10	Закрепление отсутствует
1804	484449,90	302735,14	Метод спутниковых геодезических измерений (определений)	0,10	Закрепление отсутствует
1805	484456,92	302714,37	Метод спутниковых геодезических измерений (определений)	0,10	Закрепление отсутствует
1806	484457,24	302712,69	Метод спутниковых геодезических измерений (определений)	0,10	Закрепление отсутствует
1807	484462,51	302688,46	Метод спутниковых геодезических измерений (определений)	0,10	Закрепление отсутствует
1808	484463,02	302686,11	Метод спутниковых геодезических измерений (определений)	0,10	Закрепление отсутствует
1809	484463,42	302683,85	Метод спутниковых геодезических измерений (определений)	0,10	Закрепление отсутствует

ОПИСАНИЕ МЕСТОПОЛОЖЕНИЯ ГРАНИЦ
«Распределительный газопровод среднего и низкого давления с. п. Яндаре, Назрановский район, Республика Ингушетия»

(наименование объекта, местоположение границ которого описано)

Сведения о местоположении границ объекта

1	2	3	4	5	6
1810	484473,52	302638,39	Метод спутниковых геодезических измерений (определений)	0,10	Закрепление отсутствует
1811	484473,65	302636,72	Метод спутниковых геодезических измерений (определений)	0,10	Закрепление отсутствует
1812	484474,28	302635,39	Метод спутниковых геодезических измерений (определений)	0,10	Закрепление отсутствует
1813	484488,53	302577,11	Метод спутниковых геодезических измерений (определений)	0,10	Закрепление отсутствует
1814	484493,80	302559,36	Метод спутниковых геодезических измерений (определений)	0,10	Закрепление отсутствует
1815	484498,79	302542,53	Метод спутниковых геодезических измерений (определений)	0,10	Закрепление отсутствует
1816	484503,58	302543,96	Метод спутниковых геодезических измерений (определений)	0,10	Закрепление отсутствует
1817	484498,60	302560,78	Метод спутниковых геодезических измерений (определений)	0,10	Закрепление отсутствует
1818	484493,35	302578,42	Метод спутниковых геодезических измерений (определений)	0,10	Закрепление отсутствует
1819	484479,01	302637,08	Метод спутниковых геодезических измерений (определений)	0,10	Закрепление отсутствует
1820	484478,56	302638,02	Метод спутниковых геодезических измерений (определений)	0,10	Закрепление отсутствует
1821	484478,48	302639,12	Метод спутниковых геодезических измерений (определений)	0,10	Закрепление отсутствует
1822	484468,32	302684,83	Метод спутниковых геодезических измерений (определений)	0,10	Закрепление отсутствует
1823	484467,93	302687,07	Метод спутниковых геодезических измерений (определений)	0,10	Закрепление отсутствует
1824	484467,40	302689,52	Метод спутниковых геодезических измерений (определений)	0,10	Закрепление отсутствует
1825	484462,14	302713,69	Метод спутниковых геодезических измерений (определений)	0,10	Закрепление отсутствует
1826	484461,76	302715,64	Метод спутниковых геодезических измерений (определений)	0,10	Закрепление отсутствует

ОПИСАНИЕ МЕСТОПОЛОЖЕНИЯ ГРАНИЦ
«Распределительный газопровод среднего и низкого давления с. п. Яндаре, Назрановский район, Республика Ингушетия»

(наименование объекта, местоположение границ которого описано)

Сведения о местоположении границ объекта

1	2	3	4	5	6
1827	484454,80	302736,26	Метод спутниковых геодезических измерений (определений)	0,10	Закрепление отсутствует
1828	484451,88	302759,91	Метод спутниковых геодезических измерений (определений)	0,10	Закрепление отсутствует
1829	484451,57	302761,23	Метод спутниковых геодезических измерений (определений)	0,10	Закрепление отсутствует
1830	484451,09	302764,06	Метод спутниковых геодезических измерений (определений)	0,10	Закрепление отсутствует
1831	484450,91	302764,77	Метод спутниковых геодезических измерений (определений)	0,10	Закрепление отсутствует
1832	484450,83	302765,49	Метод спутниковых геодезических измерений (определений)	0,10	Закрепление отсутствует
1833	484446,21	302786,05	Метод спутниковых геодезических измерений (определений)	0,10	Закрепление отсутствует
1834	484445,66	302788,03	Метод спутниковых геодезических измерений (определений)	0,10	Закрепление отсутствует
1835	484441,54	302809,89	Метод спутниковых геодезических измерений (определений)	0,10	Закрепление отсутствует
1836	484441,36	302810,63	Метод спутниковых геодезических измерений (определений)	0,10	Закрепление отсутствует
1837	484441,22	302811,43	Метод спутниковых геодезических измерений (определений)	0,10	Закрепление отсутствует
1838	484441,11	302811,78	Метод спутниковых геодезических измерений (определений)	0,10	Закрепление отсутствует
1839	484452,36	302816,31	Метод спутниковых геодезических измерений (определений)	0,10	Закрепление отсутствует
1840	484473,74	302825,25	Метод спутниковых геодезических измерений (определений)	0,10	Закрепление отсутствует
1841	484480,77	302827,77	Метод спутниковых геодезических измерений (определений)	0,10	Закрепление отсутствует
1842	484522,74	302844,01	Метод спутниковых геодезических измерений (определений)	0,10	Закрепление отсутствует
1843	484526,54	302845,22	Метод спутниковых геодезических измерений (определений)	0,10	Закрепление отсутствует

ОПИСАНИЕ МЕСТОПОЛОЖЕНИЯ ГРАНИЦ
«Распределительный газопровод среднего и низкого давления с. п. Яндаре, Назрановский район, Республика Ингушетия»

(наименование объекта, местоположение границ которого описано)

Сведения о местоположении границ объекта

1	2	3	4	5	6
1844	484528,06	302845,59	Метод спутниковых геодезических измерений (определений)	0,10	Закрепление отсутствует
1845	484528,22	302844,97	Метод спутниковых геодезических измерений (определений)	0,10	Закрепление отсутствует
1846	484528,40	302844,56	Метод спутниковых геодезических измерений (определений)	0,10	Закрепление отсутствует
1847	484528,50	302844,15	Метод спутниковых геодезических измерений (определений)	0,10	Закрепление отсутствует
1848	484530,78	302834,14	Метод спутниковых геодезических измерений (определений)	0,10	Закрепление отсутствует
1849	484532,19	302826,69	Метод спутниковых геодезических измерений (определений)	0,10	Закрепление отсутствует
1850	484537,94	302798,68	Метод спутниковых геодезических измерений (определений)	0,10	Закрепление отсутствует
1851	484538,52	302793,96	Метод спутниковых геодезических измерений (определений)	0,10	Закрепление отсутствует
1852	484540,51	302772,65	Метод спутниковых геодезических измерений (определений)	0,10	Закрепление отсутствует
1853	484545,16	302750,11	Метод спутниковых геодезических измерений (определений)	0,10	Закрепление отсутствует
1854	484550,60	302727,96	Метод спутниковых геодезических измерений (определений)	0,10	Закрепление отсутствует
1855	484557,00	302700,62	Метод спутниковых геодезических измерений (определений)	0,10	Закрепление отсутствует
1856	484557,39	302698,85	Метод спутниковых геодезических измерений (определений)	0,10	Закрепление отсутствует
1857	484557,89	302694,41	Метод спутниковых геодезических измерений (определений)	0,10	Закрепление отсутствует
1858	484565,17	302674,41	Метод спутниковых геодезических измерений (определений)	0,10	Закрепление отсутствует
1859	484573,53	302646,59	Метод спутниковых геодезических измерений (определений)	0,10	Закрепление отсутствует
1860	484587,31	302613,39	Метод спутниковых геодезических измерений (определений)	0,10	Закрепление отсутствует

ОПИСАНИЕ МЕСТОПОЛОЖЕНИЯ ГРАНИЦ
«Распределительный газопровод среднего и низкого давления с. п. Яндаре, Назрановский район, Республика Ингушетия»

(наименование объекта, местоположение границ которого описано)

Сведения о местоположении границ объекта

1	2	3	4	5	6
1861	484597,46	302592,27	Метод спутниковых геодезических измерений (определений)	0,10	Закрепление отсутствует
1862	484608,02	302567,39	Метод спутниковых геодезических измерений (определений)	0,10	Закрепление отсутствует
1863	484618,81	302542,65	Метод спутниковых геодезических измерений (определений)	0,10	Закрепление отсутствует
1864	484619,08	302541,92	Метод спутниковых геодезических измерений (определений)	0,10	Закрепление отсутствует
1865	484622,31	302526,50	Метод спутниковых геодезических измерений (определений)	0,10	Закрепление отсутствует
1866	484638,84	302460,53	Метод спутниковых геодезических измерений (определений)	0,10	Закрепление отсутствует
1867	484641,39	302447,31	Метод спутниковых геодезических измерений (определений)	0,10	Закрепление отсутствует
1868	484672,39	302369,53	Метод спутниковых геодезических измерений (определений)	0,10	Закрепление отсутствует
1869	484662,69	302367,27	Метод спутниковых геодезических измерений (определений)	0,10	Закрепление отсутствует
1870	484663,42	302362,67	Метод спутниковых геодезических измерений (определений)	0,10	Закрепление отсутствует
1871	484664,84	302353,66	Метод спутниковых геодезических измерений (определений)	0,10	Закрепление отсутствует
1872	484666,45	302344,84	Метод спутниковых геодезических измерений (определений)	0,10	Закрепление отсутствует
1873	484667,20	302340,75	Метод спутниковых геодезических измерений (определений)	0,10	Закрепление отсутствует
1874	484677,82	302342,77	Метод спутниковых геодезических измерений (определений)	0,10	Закрепление отсутствует
1875	484677,59	302338,21	Метод спутниковых геодезических измерений (определений)	0,10	Закрепление отсутствует
1876	484684,94	302296,07	Метод спутниковых геодезических измерений (определений)	0,10	Закрепление отсутствует
1877	484694,03	302270,14	Метод спутниковых геодезических измерений (определений)	0,10	Закрепление отсутствует

ОПИСАНИЕ МЕСТОПОЛОЖЕНИЯ ГРАНИЦ
«Распределительный газопровод среднего и низкого давления с. п. Яндаре, Назрановский район, Республика Ингушетия»

(наименование объекта, местоположение границ которого описано)

Сведения о местоположении границ объекта

1	2	3	4	5	6
1878	484701,29	302251,27	Метод спутниковых геодезических измерений (определений)	0,10	Закрепление отсутствует
1879	484710,49	302229,40	Метод спутниковых геодезических измерений (определений)	0,10	Закрепление отсутствует
1880	484718,83	302212,53	Метод спутниковых геодезических измерений (определений)	0,10	Закрепление отсутствует
1881	484738,24	302187,63	Метод спутниковых геодезических измерений (определений)	0,10	Закрепление отсутствует
1882	484776,79	302147,97	Метод спутниковых геодезических измерений (определений)	0,10	Закрепление отсутствует
1883	484771,97	302147,99	Метод спутниковых геодезических измерений (определений)	0,10	Закрепление отсутствует
1884	484765,75	302149,29	Метод спутниковых геодезических измерений (определений)	0,10	Закрепление отсутствует
1885	484764,77	302149,63	Метод спутниковых геодезических измерений (определений)	0,10	Закрепление отсутствует
1886	484764,00	302149,59	Метод спутниковых геодезических измерений (определений)	0,10	Закрепление отсутствует
1887	484762,02	302150,22	Метод спутниковых геодезических измерений (определений)	0,10	Закрепление отсутствует
1888	484738,36	302154,76	Метод спутниковых геодезических измерений (определений)	0,10	Закрепление отсутствует
1889	484706,42	302158,02	Метод спутниковых геодезических измерений (определений)	0,10	Закрепление отсутствует
1890	484668,67	302161,85	Метод спутниковых геодезических измерений (определений)	0,10	Закрепление отсутствует
1891	484643,90	302166,00	Метод спутниковых геодезических измерений (определений)	0,10	Закрепление отсутствует
1892	484595,56	302170,40	Метод спутниковых геодезических измерений (определений)	0,10	Закрепление отсутствует
1893	484592,08	302170,34	Метод спутниковых геодезических измерений (определений)	0,10	Закрепление отсутствует
1894	484543,57	302173,77	Метод спутниковых геодезических измерений (определений)	0,10	Закрепление отсутствует

ОПИСАНИЕ МЕСТОПОЛОЖЕНИЯ ГРАНИЦ
«Распределительный газопровод среднего и низкого давления с. п. Яндаре, Назрановский район, Республика Ингушетия»

(наименование объекта, местоположение границ которого описано)

Сведения о местоположении границ объекта

1	2	3	4	5	6
1895	484542,66	302173,81	Метод спутниковых геодезических измерений (определений)	0,10	Закрепление отсутствует
1896	484537,09	302174,21	Метод спутниковых геодезических измерений (определений)	0,10	Закрепление отсутствует
1897	484457,75	302178,94	Метод спутниковых геодезических измерений (определений)	0,10	Закрепление отсутствует
1898	484453,46	302179,27	Метод спутниковых геодезических измерений (определений)	0,10	Закрепление отсутствует
1899	484402,60	302184,82	Метод спутниковых геодезических измерений (определений)	0,10	Закрепление отсутствует
1900	484400,58	302184,06	Метод спутниковых геодезических измерений (определений)	0,10	Закрепление отсутствует
1901	484391,45	302185,34	Метод спутниковых геодезических измерений (определений)	0,10	Закрепление отсутствует
1902	484366,29	302186,92	Метод спутниковых геодезических измерений (определений)	0,10	Закрепление отсутствует
1903	484315,12	302191,46	Метод спутниковых геодезических измерений (определений)	0,10	Закрепление отсутствует
1904	484205,10	302206,88	Метод спутниковых геодезических измерений (определений)	0,10	Закрепление отсутствует
1905	484160,66	302210,66	Метод спутниковых геодезических измерений (определений)	0,10	Закрепление отсутствует
1906	484097,97	302218,65	Метод спутниковых геодезических измерений (определений)	0,10	Закрепление отсутствует
1907	484095,97	302218,65	Метод спутниковых геодезических измерений (определений)	0,10	Закрепление отсутствует
1908	484095,30	302218,81	Метод спутниковых геодезических измерений (определений)	0,10	Закрепление отсутствует
1909	484101,29	302270,96	Метод спутниковых геодезических измерений (определений)	0,10	Закрепление отсутствует
1910	484099,17	302304,30	Метод спутниковых геодезических измерений (определений)	0,10	Закрепление отсутствует
1911	484135,69	302298,44	Метод спутниковых геодезических измерений (определений)	0,10	Закрепление отсутствует

ОПИСАНИЕ МЕСТОПОЛОЖЕНИЯ ГРАНИЦ
«Распределительный газопровод среднего и низкого давления с. п. Яндаре, Назрановский район, Республика Ингушетия»

(наименование объекта, местоположение границ которого описано)

Сведения о местоположении границ объекта

1	2	3	4	5	6
1912	484159,69	302293,87	Метод спутниковых геодезических измерений (определений)	0,10	Закрепление отсутствует
1913	484183,62	302290,45	Метод спутниковых геодезических измерений (определений)	0,10	Закрепление отсутствует
1914	484206,52	302288,21	Метод спутниковых геодезических измерений (определений)	0,10	Закрепление отсутствует
1915	484227,60	302286,65	Метод спутниковых геодезических измерений (определений)	0,10	Закрепление отсутствует
1916	484252,57	302284,21	Метод спутниковых геодезических измерений (определений)	0,10	Закрепление отсутствует
1917	484275,96	302281,62	Метод спутниковых геодезических измерений (определений)	0,10	Закрепление отсутствует
1918	484301,35	302279,09	Метод спутниковых геодезических измерений (определений)	0,10	Закрепление отсутствует
1919	484307,01	302278,63	Метод спутниковых геодезических измерений (определений)	0,10	Закрепление отсутствует
1920	484307,61	302278,52	Метод спутниковых геодезических измерений (определений)	0,10	Закрепление отсутствует
1921	484308,47	302278,34	Метод спутниковых геодезических измерений (определений)	0,10	Закрепление отсутствует
1922	484310,59	302278,17	Метод спутниковых геодезических измерений (определений)	0,10	Закрепление отсутствует
1923	484326,31	302275,59	Метод спутниковых геодезических измерений (определений)	0,10	Закрепление отсутствует
1924	484349,14	302273,32	Метод спутниковых геодезических измерений (определений)	0,10	Закрепление отсутствует
1925	484349,64	302278,30	Метод спутниковых геодезических измерений (определений)	0,10	Закрепление отсутствует
1926	484326,97	302280,55	Метод спутниковых геодезических измерений (определений)	0,10	Закрепление отсутствует
1927	484311,19	302283,14	Метод спутниковых геодезических измерений (определений)	0,10	Закрепление отсутствует
1928	484309,17	302283,30	Метод спутниковых геодезических измерений (определений)	0,10	Закрепление отсутствует

ОПИСАНИЕ МЕСТОПОЛОЖЕНИЯ ГРАНИЦ
«Распределительный газопровод среднего и низкого давления с. п. Яндаре, Назрановский район, Республика Ингушетия»

(наименование объекта, местоположение границ которого описано)

Сведения о местоположении границ объекта

1	2	3	4	5	6
1929	484308,57	302283,42	Метод спутниковых геодезических измерений (определений)	0,10	Закрепление отсутствует
1930	484307,68	302283,59	Метод спутниковых геодезических измерений (определений)	0,10	Закрепление отсутствует
1931	484301,81	302284,07	Метод спутниковых геодезических измерений (определений)	0,10	Закрепление отсутствует
1932	484276,48	302286,59	Метод спутниковых геодезических измерений (определений)	0,10	Закрепление отсутствует
1933	484253,09	302289,19	Метод спутниковых геодезических измерений (определений)	0,10	Закрепление отсутствует
1934	484228,02	302291,64	Метод спутниковых геодезических измерений (определений)	0,10	Закрепление отсутствует
1935	484206,95	302293,20	Метод спутниковых геодезических измерений (определений)	0,10	Закрепление отсутствует
1936	484184,22	302295,41	Метод спутниковых геодезических измерений (определений)	0,10	Закрепление отсутствует
1937	484160,51	302298,80	Метод спутниковых геодезических измерений (определений)	0,10	Закрепление отсутствует
1938	484136,56	302303,36	Метод спутниковых геодезических измерений (определений)	0,10	Закрепление отсутствует
1939	484093,79	302310,22	Метод спутниковых геодезических измерений (определений)	0,10	Закрепление отсутствует
1940	484096,27	302271,09	Метод спутниковых геодезических измерений (определений)	0,10	Закрепление отсутствует
1941	484089,82	302214,97	Метод спутниковых геодезических измерений (определений)	0,10	Закрепление отсутствует
1942	484095,38	302213,65	Метод спутниковых геодезических измерений (определений)	0,10	Закрепление отсутствует
1943	484097,65	302213,65	Метод спутниковых геодезических измерений (определений)	0,10	Закрепление отсутствует
1944	484160,13	302205,69	Метод спутниковых геодезических измерений (определений)	0,10	Закрепление отсутствует
1945	484204,54	302201,91	Метод спутниковых геодезических измерений (определений)	0,10	Закрепление отсутствует

ОПИСАНИЕ МЕСТОПОЛОЖЕНИЯ ГРАНИЦ
«Распределительный газопровод среднего и низкого давления с. п. Яндаре, Назрановский район, Республика Ингушетия»

(наименование объекта, местоположение границ которого описано)

Сведения о местоположении границ объекта

1	2	3	4	5	6
1946	484314,55	302186,49	Метод спутниковых геодезических измерений (определений)	0,10	Закрепление отсутствует
1947	484365,92	302181,94	Метод спутниковых геодезических измерений (определений)	0,10	Закрепление отсутствует
1948	484390,95	302180,36	Метод спутниковых геодезических измерений (определений)	0,10	Закрепление отсутствует
1949	484401,15	302178,94	Метод спутниковых геодезических измерений (определений)	0,10	Закрепление отсутствует
1950	484403,23	302179,72	Метод спутниковых геодезических измерений (определений)	0,10	Закрепление отсутствует
1951	484453,00	302174,29	Метод спутниковых геодезических измерений (определений)	0,10	Закрепление отсутствует
1952	484457,41	302173,96	Метод спутниковых геодезических измерений (определений)	0,10	Закрепление отсутствует
1953	484536,76	302169,22	Метод спутниковых геодезических измерений (определений)	0,10	Закрепление отсутствует
1954	484542,37	302168,81	Метод спутниковых геодезических измерений (определений)	0,10	Закрепление отсутствует
1955	484543,29	302168,78	Метод спутниковых геодезических измерений (определений)	0,10	Закрепление отсутствует
1956	484591,95	302165,34	Метод спутниковых геодезических измерений (определений)	0,10	Закрепление отсутствует
1957	484595,37	302165,39	Метод спутниковых геодезических измерений (определений)	0,10	Закрепление отсутствует
1958	484643,26	302161,04	Метод спутниковых геодезических измерений (определений)	0,10	Закрепление отсутствует
1959	484668,00	302156,89	Метод спутниковых геодезических измерений (определений)	0,10	Закрепление отсутствует
1960	484705,91	302153,05	Метод спутниковых геодезических измерений (определений)	0,10	Закрепление отсутствует
1961	484737,64	302149,81	Метод спутниковых геодезических измерений (определений)	0,10	Закрепление отсутствует
1962	484760,79	302145,37	Метод спутниковых геодезических измерений (определений)	0,10	Закрепление отсутствует

ОПИСАНИЕ МЕСТОПОЛОЖЕНИЯ ГРАНИЦ
«Распределительный газопровод среднего и низкого давления с. п. Яндаре, Назрановский район, Республика Ингушетия»

(наименование объекта, местоположение границ которого описано)

Сведения о местоположении границ объекта

1	2	3	4	5	6
1963	484763,36	302144,55	Метод спутниковых геодезических измерений (определений)	0,10	Закрепление отсутствует
1964	484764,05	302144,59	Метод спутниковых геодезических измерений (определений)	0,10	Закрепление отсутствует
1965	484764,41	302144,46	Метод спутниковых геодезических измерений (определений)	0,10	Закрепление отсутствует
1966	484771,44	302142,99	Метод спутниковых геодезических измерений (определений)	0,10	Закрепление отсутствует
1967	484781,60	302142,96	Метод спутниковых геодезических измерений (определений)	0,10	Закрепление отсутствует
1968	484787,00	302136,96	Метод спутниковых геодезических измерений (определений)	0,10	Закрепление отсутствует
1969	484795,73	302132,40	Метод спутниковых геодезических измерений (определений)	0,10	Закрепление отсутствует
1970	484803,04	302130,90	Метод спутниковых геодезических измерений (определений)	0,10	Закрепление отсутствует
1971	484804,08	302130,55	Метод спутниковых геодезических измерений (определений)	0,10	Закрепление отсутствует
1972	484805,21	302130,43	Метод спутниковых геодезических измерений (определений)	0,10	Закрепление отсутствует
1973	484807,92	302129,80	Метод спутниковых геодезических измерений (определений)	0,10	Закрепление отсутствует
1974	484852,19	302119,71	Метод спутниковых геодезических измерений (определений)	0,10	Закрепление отсутствует
1975	484854,36	302119,63	Метод спутниковых геодезических измерений (определений)	0,10	Закрепление отсутствует
1976	484859,12	302118,02	Метод спутниковых геодезических измерений (определений)	0,10	Закрепление отсутствует
1977	484861,72	302117,84	Метод спутниковых геодезических измерений (определений)	0,10	Закрепление отсутствует
1978	484907,07	302107,35	Метод спутниковых геодезических измерений (определений)	0,10	Закрепление отсутствует
1979	484909,38	302107,17	Метод спутниковых геодезических измерений (определений)	0,10	Закрепление отсутствует

ОПИСАНИЕ МЕСТОПОЛОЖЕНИЯ ГРАНИЦ
«Распределительный газопровод среднего и низкого давления с. п. Яндаре, Назрановский район, Республика Ингушетия»

(наименование объекта, местоположение границ которого описано)

Сведения о местоположении границ объекта

1	2	3	4	5	6
1980	484932,27	302102,28	Метод спутниковых геодезических измерений (определений)	0,10	Закрепление отсутствует
1981	484930,70	302095,55	Метод спутниковых геодезических измерений (определений)	0,10	Закрепление отсутствует
1982	484930,47	302094,33	Метод спутниковых геодезических измерений (определений)	0,10	Закрепление отсутствует
1983	484930,36	302093,58	Метод спутниковых геодезических измерений (определений)	0,10	Закрепление отсутствует
1984	484926,25	302072,68	Метод спутниковых геодезических измерений (определений)	0,10	Закрепление отсутствует
1985	484925,46	302068,27	Метод спутниковых геодезических измерений (определений)	0,10	Закрепление отсутствует
1986	484922,51	302044,51	Метод спутниковых геодезических измерений (определений)	0,10	Закрепление отсутствует
1987	484922,28	302042,40	Метод спутниковых геодезических измерений (определений)	0,10	Закрепление отсутствует
1988	484924,98	302041,18	Метод спутниковых геодезических измерений (определений)	0,10	Закрепление отсутствует
1989	484966,30	302033,29	Метод спутниковых геодезических измерений (определений)	0,10	Закрепление отсутствует
1990	485009,25	302022,71	Метод спутниковых геодезических измерений (определений)	0,10	Закрепление отсутствует
1991	485008,66	302021,77	Метод спутниковых геодезических измерений (определений)	0,10	Закрепление отсутствует
1992	485000,74	301997,75	Метод спутниковых геодезических измерений (определений)	0,10	Закрепление отсутствует
1993	484999,79	301994,98	Метод спутниковых геодезических измерений (определений)	0,10	Закрепление отсутствует
1994	484993,11	301975,11	Метод спутниковых геодезических измерений (определений)	0,10	Закрепление отсутствует
1995	484984,60	301950,15	Метод спутниковых геодезических измерений (определений)	0,10	Закрепление отсутствует
1996	484984,03	301948,63	Метод спутниковых геодезических измерений (определений)	0,10	Закрепление отсутствует

ОПИСАНИЕ МЕСТОПОЛОЖЕНИЯ ГРАНИЦ
«Распределительный газопровод среднего и низкого давления с. п. Яндаре, Назрановский район, Республика Ингушетия»

(наименование объекта, местоположение границ которого описано)

Сведения о местоположении границ объекта

1	2	3	4	5	6
1997	484977,00	301929,37	Метод спутниковых геодезических измерений (определений)	0,10	Закрепление отсутствует
1998	484976,33	301928,07	Метод спутниковых геодезических измерений (определений)	0,10	Закрепление отсутствует
1999	484966,84	301901,99	Метод спутниковых геодезических измерений (определений)	0,10	Закрепление отсутствует
2000	484959,43	301878,16	Метод спутниковых геодезических измерений (определений)	0,10	Закрепление отсутствует
2001	484958,83	301876,06	Метод спутниковых геодезических измерений (определений)	0,10	Закрепление отсутствует
2002	484951,32	301857,07	Метод спутниковых геодезических измерений (определений)	0,10	Закрепление отсутствует
2003	484950,37	301853,77	Метод спутниковых геодезических измерений (определений)	0,10	Закрепление отсутствует
2004	484943,78	301832,41	Метод спутниковых геодезических измерений (определений)	0,10	Закрепление отсутствует
2005	484936,63	301812,02	Метод спутниковых геодезических измерений (определений)	0,10	Закрепление отсутствует
2006	484935,91	301809,92	Метод спутниковых геодезических измерений (определений)	0,10	Закрепление отсутствует
2007	484921,51	301769,78	Метод спутниковых геодезических измерений (определений)	0,10	Закрепление отсутствует
2008	484920,79	301767,45	Метод спутниковых геодезических измерений (определений)	0,10	Закрепление отсутствует
2009	484919,14	301761,39	Метод спутниковых геодезических измерений (определений)	0,10	Закрепление отсутствует
2010	484911,30	301732,36	Метод спутниковых геодезических измерений (определений)	0,10	Закрепление отсутствует
2011	484910,76	301730,30	Метод спутниковых геодезических измерений (определений)	0,10	Закрепление отсутствует
2012	484915,62	301729,16	Метод спутниковых геодезических измерений (определений)	0,10	Закрепление отсутствует
2013	484923,97	301760,09	Метод спутниковых геодезических измерений (определений)	0,10	Закрепление отсутствует

ОПИСАНИЕ МЕСТОПОЛОЖЕНИЯ ГРАНИЦ
«Распределительный газопровод среднего и низкого давления с. п. Яндаре, Назрановский район, Республика Ингушетия»

(наименование объекта, местоположение границ которого описано)

Сведения о местоположении границ объекта

1	2	3	4	5	6
2014	484925,59	301766,05	Метод спутниковых геодезических измерений (определений)	0,10	Закрепление отсутствует
2015	484926,26	301768,19	Метод спутниковых геодезических измерений (определений)	0,10	Закрепление отсутствует
2016	484940,63	301808,27	Метод спутниковых геодезических измерений (определений)	0,10	Закрепление отсутствует
2017	484941,35	301810,38	Метод спутниковых геодезических измерений (определений)	0,10	Закрепление отсутствует
2018	484948,53	301830,84	Метод спутниковых геодезических измерений (определений)	0,10	Закрепление отсутствует
2019	484955,16	301852,34	Метод спутниковых геодезических измерений (определений)	0,10	Закрепление отсутствует
2020	484956,06	301855,46	Метод спутниковых геодезических измерений (определений)	0,10	Закрепление отсутствует
2021	484963,57	301874,45	Метод спутниковых геодезических измерений (определений)	0,10	Закрепление отсутствует
2022	484964,22	301876,73	Метод спутниковых геодезических измерений (определений)	0,10	Закрепление отсутствует
2023	484971,58	301900,39	Метод спутниковых геодезических измерений (определений)	0,10	Закрепление отсутствует
2024	484980,93	301926,07	Метод спутниковых геодезических измерений (определений)	0,10	Закрепление отсутствует
2025	484981,59	301927,38	Метод спутниковых геодезических измерений (определений)	0,10	Закрепление отсутствует
2026	484988,72	301946,90	Метод спутниковых геодезических измерений (определений)	0,10	Закрепление отсутствует
2027	484989,31	301948,47	Метод спутниковых геодезических измерений (определений)	0,10	Закрепление отсутствует
2028	484997,85	301973,51	Метод спутниковых геодезических измерений (определений)	0,10	Закрепление отсутствует
2029	485004,52	301993,37	Метод спутниковых геодезических измерений (определений)	0,10	Закрепление отсутствует
2030	485005,48	301996,15	Метод спутниковых геодезических измерений (определений)	0,10	Закрепление отсутствует

ОПИСАНИЕ МЕСТОПОЛОЖЕНИЯ ГРАНИЦ
«Распределительный газопровод среднего и низкого давления с. п. Яндаре, Назрановский район, Республика Ингушетия»

(наименование объекта, местоположение границ которого описано)

Сведения о местоположении границ объекта

1	2	3	4	5	6
2031	485013,22	302019,63	Метод спутниковых геодезических измерений (определений)	0,10	Закрепление отсутствует
2032	485013,85	302020,63	Метод спутниковых геодезических измерений (определений)	0,10	Закрепление отсутствует
2033	485014,06	302021,34	Метод спутниковых геодезических измерений (определений)	0,10	Закрепление отсутствует
2034	485017,69	302020,23	Метод спутниковых геодезических измерений (определений)	0,10	Закрепление отсутствует
2035	485096,58	302000,52	Метод спутниковых геодезических измерений (определений)	0,10	Закрепление отсутствует
2036	485102,25	301999,05	Метод спутниковых геодезических измерений (определений)	0,10	Закрепление отсутствует
2037	485102,19	301998,53	Метод спутниковых геодезических измерений (определений)	0,10	Закрепление отсутствует
2038	485102,02	301998,07	Метод спутниковых геодезических измерений (определений)	0,10	Закрепление отсутствует
2039	485094,92	301978,04	Метод спутниковых геодезических измерений (определений)	0,10	Закрепление отсутствует
2040	485094,49	301976,62	Метод спутниковых геодезических измерений (определений)	0,10	Закрепление отсутствует
2041	485093,72	301974,87	Метод спутниковых геодезических измерений (определений)	0,10	Закрепление отсутствует
2042	485087,39	301955,16	Метод спутниковых геодезических измерений (определений)	0,10	Закрепление отсутствует
2043	485084,96	301948,70	Метод спутниковых геодезических измерений (определений)	0,10	Закрепление отсутствует
2044	485079,68	301930,92	Метод спутниковых геодезических измерений (определений)	0,10	Закрепление отсутствует
2045	485079,10	301929,01	Метод спутниковых геодезических измерений (определений)	0,10	Закрепление отсутствует
2046	485055,92	301858,86	Метод спутниковых геодезических измерений (определений)	0,10	Закрепление отсутствует
2047	485055,02	301856,44	Метод спутниковых геодезических измерений (определений)	0,10	Закрепление отсутствует

ОПИСАНИЕ МЕСТОПОЛОЖЕНИЯ ГРАНИЦ
«Распределительный газопровод среднего и низкого давления с. п. Яндаре, Назрановский район, Республика Ингушетия»

(наименование объекта, местоположение границ которого описано)

Сведения о местоположении границ объекта

1	2	3	4	5	6
2048	485054,30	301854,31	Метод спутниковых геодезических измерений (определений)	0,10	Закрепление отсутствует
2049	485053,81	301852,31	Метод спутниковых геодезических измерений (определений)	0,10	Закрепление отсутствует
2050	485044,40	301823,33	Метод спутниковых геодезических измерений (определений)	0,10	Закрепление отсутствует
2051	485039,83	301809,63	Метод спутниковых геодезических измерений (определений)	0,10	Закрепление отсутствует
2052	485038,20	301805,20	Метод спутниковых геодезических измерений (определений)	0,10	Закрепление отсутствует
2053	485033,48	301790,32	Метод спутниковых геодезических измерений (определений)	0,10	Закрепление отсутствует
2054	485021,98	301758,87	Метод спутниковых геодезических измерений (определений)	0,10	Закрепление отсутствует
2055	485012,74	301737,40	Метод спутниковых геодезических измерений (определений)	0,10	Закрепление отсутствует
2056	485010,65	301729,26	Метод спутниковых геодезических измерений (определений)	0,10	Закрепление отсутствует
2057	484992,72	301664,22	Метод спутниковых геодезических измерений (определений)	0,10	Закрепление отсутствует
2058	484991,63	301661,28	Метод спутниковых геодезических измерений (определений)	0,10	Закрепление отсутствует
2059	484990,67	301657,74	Метод спутниковых геодезических измерений (определений)	0,10	Закрепление отсутствует
2060	484975,93	301616,19	Метод спутниковых геодезических измерений (определений)	0,10	Закрепление отсутствует
2061	484975,11	301614,14	Метод спутниковых геодезических измерений (определений)	0,10	Закрепление отсутствует
2062	484952,65	301542,96	Метод спутниковых геодезических измерений (определений)	0,10	Закрепление отсутствует
2063	484937,60	301492,36	Метод спутниковых геодезических измерений (определений)	0,10	Закрепление отсутствует
2064	484936,97	301490,63	Метод спутниковых геодезических измерений (определений)	0,10	Закрепление отсутствует

ОПИСАНИЕ МЕСТОПОЛОЖЕНИЯ ГРАНИЦ
«Распределительный газопровод среднего и низкого давления с. п. Яндаре, Назрановский район, Республика Ингушетия»
(наименование объекта, местоположение границ которого описано)

Сведения о местоположении границ объекта

1	2	3	4	5	6
995	484941,67	301488,92	Метод спутниковых геодезических измерений (определений)	0,10	Закрепление отсутствует
2065	485069,65	302214,05	Метод спутниковых геодезических измерений (определений)	0,10	Закрепление отсутствует
2066	485070,32	302215,50	Метод спутниковых геодезических измерений (определений)	0,10	Закрепление отсутствует
2067	485081,97	302252,84	Метод спутниковых геодезических измерений (определений)	0,10	Закрепление отсутствует
2068	485084,77	302260,37	Метод спутниковых геодезических измерений (определений)	0,10	Закрепление отсутствует
2069	485094,91	302292,42	Метод спутниковых геодезических измерений (определений)	0,10	Закрепление отсутствует
2070	485097,69	302303,52	Метод спутниковых геодезических измерений (определений)	0,10	Закрепление отсутствует
2071	485098,89	302307,50	Метод спутниковых геодезических измерений (определений)	0,10	Закрепление отсутствует
2072	485105,95	302330,38	Метод спутниковых геодезических измерений (определений)	0,10	Закрепление отсутствует
2073	485110,27	302345,50	Метод спутниковых геодезических измерений (определений)	0,10	Закрепление отсутствует
2074	485111,26	302348,59	Метод спутниковых геодезических измерений (определений)	0,10	Закрепление отсутствует
2075	485113,52	302356,38	Метод спутниковых геодезических измерений (определений)	0,10	Закрепление отсутствует
2076	485121,28	302383,80	Метод спутниковых геодезических измерений (определений)	0,10	Закрепление отсутствует
2077	485121,60	302386,72	Метод спутниковых геодезических измерений (определений)	0,10	Закрепление отсутствует
2078	485122,52	302387,93	Метод спутниковых геодезических измерений (определений)	0,10	Закрепление отсутствует
2079	485127,52	302404,60	Метод спутниковых геодезических измерений (определений)	0,10	Закрепление отсутствует

ОПИСАНИЕ МЕСТОПОЛОЖЕНИЯ ГРАНИЦ
«Распределительный газопровод среднего и низкого давления с. п. Яндаре, Назрановский район, Республика Ингушетия»

(наименование объекта, местоположение границ которого описано)

Сведения о местоположении границ объекта

1	2	3	4	5	6
2080	485134,86	302429,38	Метод спутниковых геодезических измерений (определений)	0,10	Закрепление отсутствует
2081	485138,99	302441,38	Метод спутниковых геодезических измерений (определений)	0,10	Закрепление отсутствует
2082	485142,12	302453,52	Метод спутниковых геодезических измерений (определений)	0,10	Закрепление отсутствует
2083	485147,30	302469,48	Метод спутниковых геодезических измерений (определений)	0,10	Закрепление отсутствует
2084	485148,21	302471,84	Метод спутниковых геодезических измерений (определений)	0,10	Закрепление отсутствует
2085	485149,45	302476,31	Метод спутниковых геодезических измерений (определений)	0,10	Закрепление отсутствует
2086	485157,60	302502,12	Метод спутниковых геодезических измерений (определений)	0,10	Закрепление отсутствует
2087	485169,19	302534,33	Метод спутниковых геодезических измерений (определений)	0,10	Закрепление отсутствует
2088	485169,49	302535,16	Метод спутниковых геодезических измерений (определений)	0,10	Закрепление отсутствует
2089	485169,81	302535,78	Метод спутниковых геодезических измерений (определений)	0,10	Закрепление отсутствует
2090	485171,24	302540,34	Метод спутниковых геодезических измерений (определений)	0,10	Закрепление отсутствует
2091	485161,34	302547,17	Метод спутниковых геодезических измерений (определений)	0,10	Закрепление отсутствует
2092	485117,78	302557,50	Метод спутниковых геодезических измерений (определений)	0,10	Закрепление отсутствует
2093	485089,80	302564,32	Метод спутниковых геодезических измерений (определений)	0,10	Закрепление отсутствует
2094	485088,63	302564,75	Метод спутниковых геодезических измерений (определений)	0,10	Закрепление отсутствует
2095	485087,81	302565,02	Метод спутниковых геодезических измерений (определений)	0,10	Закрепление отсутствует
2096	485083,41	302566,49	Метод спутниковых геодезических измерений (определений)	0,10	Закрепление отсутствует

ОПИСАНИЕ МЕСТОПОЛОЖЕНИЯ ГРАНИЦ
«Распределительный газопровод среднего и низкого давления с. п. Яндаре, Назрановский район, Республика Ингушетия»

(наименование объекта, местоположение границ которого описано)

Сведения о местоположении границ объекта

1	2	3	4	5	6
2097	485082,19	302562,96	Метод спутниковых геодезических измерений (определений)	0,10	Закрепление отсутствует
2098	485075,15	302543,69	Метод спутниковых геодезических измерений (определений)	0,10	Закрепление отсутствует
2099	485071,14	302544,47	Метод спутниковых геодезических измерений (определений)	0,10	Закрепление отсутствует
2100	485042,31	302550,73	Метод спутниковых геодезических измерений (определений)	0,10	Закрепление отсутствует
2101	485036,72	302552,53	Метод спутниковых геодезических измерений (определений)	0,10	Закрепление отсутствует
2102	485019,18	302555,69	Метод спутниковых геодезических измерений (определений)	0,10	Закрепление отсутствует
2103	484999,50	302560,45	Метод спутниковых геодезических измерений (определений)	0,10	Закрепление отсутствует
2104	484994,07	302561,32	Метод спутниковых геодезических измерений (определений)	0,10	Закрепление отсутствует
2105	484973,79	302566,70	Метод спутниковых геодезических измерений (определений)	0,10	Закрепление отсутствует
2106	484967,13	302567,69	Метод спутниковых геодезических измерений (определений)	0,10	Закрепление отсутствует
2107	484965,33	302568,40	Метод спутниковых геодезических измерений (определений)	0,10	Закрепление отсутствует
2108	484925,32	302576,75	Метод спутниковых геодезических измерений (определений)	0,10	Закрепление отсутствует
2109	484921,33	302577,43	Метод спутниковых геодезических измерений (определений)	0,10	Закрепление отсутствует
2110	484900,95	302582,01	Метод спутниковых геодезических измерений (определений)	0,10	Закрепление отсутствует
2111	484894,15	302583,27	Метод спутниковых геодезических измерений (определений)	0,10	Закрепление отсутствует
2112	484891,91	302584,03	Метод спутниковых геодезических измерений (определений)	0,10	Закрепление отсутствует
2113	484879,10	302587,84	Метод спутниковых геодезических измерений (определений)	0,10	Закрепление отсутствует

ОПИСАНИЕ МЕСТОПОЛОЖЕНИЯ ГРАНИЦ
«Распределительный газопровод среднего и низкого давления с. п. Яндаре, Назрановский район, Республика Ингушетия»

(наименование объекта, местоположение границ которого описано)

Сведения о местоположении границ объекта

1	2	3	4	5	6
2114	484851,76	302594,42	Метод спутниковых геодезических измерений (определений)	0,10	Закрепление отсутствует
2115	484825,35	302601,81	Метод спутниковых геодезических измерений (определений)	0,10	Закрепление отсутствует
2116	484782,06	302611,26	Метод спутниковых геодезических измерений (определений)	0,10	Закрепление отсутствует
2117	484761,66	302616,13	Метод спутниковых геодезических измерений (определений)	0,10	Закрепление отсутствует
2118	484758,40	302616,47	Метод спутниковых геодезических измерений (определений)	0,10	Закрепление отсутствует
2119	484736,57	302622,05	Метод спутниковых геодезических измерений (определений)	0,10	Закрепление отсутствует
2120	484729,30	302622,82	Метод спутниковых геодезических измерений (определений)	0,10	Закрепление отсутствует
2121	484711,14	302627,08	Метод спутниковых геодезических измерений (определений)	0,10	Закрепление отсутствует
2122	484703,94	302628,40	Метод спутниковых геодезических измерений (определений)	0,10	Закрепление отсутствует
2123	484679,29	302634,96	Метод спутниковых геодезических измерений (определений)	0,10	Закрепление отсутствует
2124	484592,35	302648,61	Метод спутниковых геодезических измерений (определений)	0,10	Закрепление отсутствует
2125	484591,97	302648,58	Метод спутниковых геодезических измерений (определений)	0,10	Закрепление отсутствует
2126	484591,32	302648,55	Метод спутниковых геодезических измерений (определений)	0,10	Закрепление отсутствует
2127	484591,00	302648,48	Метод спутниковых геодезических измерений (определений)	0,10	Закрепление отсутствует
2128	484586,32	302647,96	Метод спутниковых геодезических измерений (определений)	0,10	Закрепление отсутствует
2129	484579,10	302646,21	Метод спутниковых геодезических измерений (определений)	0,10	Закрепление отсутствует
2130	484591,87	302615,43	Метод спутниковых геодезических измерений (определений)	0,10	Закрепление отсутствует

ОПИСАНИЕ МЕСТОПОЛОЖЕНИЯ ГРАНИЦ
«Распределительный газопровод среднего и низкого давления с. п. Яндаре, Назрановский район, Республика Ингушетия»

(наименование объекта, местоположение границ которого описано)

Сведения о местоположении границ объекта

1	2	3	4	5	6
2131	484602,01	302594,34	Метод спутниковых геодезических измерений (определений)	0,10	Закрепление отсутствует
2132	484612,62	302569,37	Метод спутниковых геодезических измерений (определений)	0,10	Закрепление отсутствует
2133	484622,65	302546,34	Метод спутниковых геодезических измерений (определений)	0,10	Закрепление отсутствует
2134	484630,46	302549,75	Метод спутниковых геодезических измерений (определений)	0,10	Закрепление отсутствует
2135	484634,73	302549,91	Метод спутниковых геодезических измерений (определений)	0,10	Закрепление отсутствует
2136	484635,08	302549,89	Метод спутниковых геодезических измерений (определений)	0,10	Закрепление отсутствует
2137	484635,71	302549,97	Метод спутниковых геодезических измерений (определений)	0,10	Закрепление отсутствует
2138	484655,07	302549,31	Метод спутниковых геодезических измерений (определений)	0,10	Закрепление отсутствует
2139	484658,13	302548,77	Метод спутниковых геодезических измерений (определений)	0,10	Закрепление отсутствует
2140	484682,49	302544,82	Метод спутниковых геодезических измерений (определений)	0,10	Закрепление отсутствует
2141	484685,15	302544,52	Метод спутниковых геодезических измерений (определений)	0,10	Закрепление отсутствует
2142	484707,37	302539,81	Метод спутниковых геодезических измерений (определений)	0,10	Закрепление отсутствует
2143	484717,74	302537,71	Метод спутниковых геодезических измерений (определений)	0,10	Закрепление отсутствует
2144	484746,98	302531,31	Метод спутниковых геодезических измерений (определений)	0,10	Закрепление отсутствует
2145	484753,87	302529,93	Метод спутниковых геодезических измерений (определений)	0,10	Закрепление отсутствует
2146	484756,03	302529,36	Метод спутниковых геодезических измерений (определений)	0,10	Закрепление отсутствует
2147	484778,44	302524,22	Метод спутниковых геодезических измерений (определений)	0,10	Закрепление отсутствует

ОПИСАНИЕ МЕСТОПОЛОЖЕНИЯ ГРАНИЦ
«Распределительный газопровод среднего и низкого давления с. п. Яндаре, Назрановский район, Республика Ингушетия»

(наименование объекта, местоположение границ которого описано)

Сведения о местоположении границ объекта

1	2	3	4	5	6
2148	484825,79	302513,61	Метод спутниковых геодезических измерений (определений)	0,10	Закрепление отсутствует
2149	484827,66	302513,35	Метод спутниковых геодезических измерений (определений)	0,10	Закрепление отсутствует
2150	484867,47	302503,98	Метод спутниковых геодезических измерений (определений)	0,10	Закрепление отсутствует
2151	484870,55	302503,05	Метод спутниковых геодезических измерений (определений)	0,10	Закрепление отсутствует
2152	484875,37	302502,16	Метод спутниковых геодезических измерений (определений)	0,10	Закрепление отсутствует
2153	484922,16	302490,80	Метод спутниковых геодезических измерений (определений)	0,10	Закрепление отсутствует
2154	484924,47	302490,13	Метод спутниковых геодезических измерений (определений)	0,10	Закрепление отсутствует
2155	484937,13	302488,03	Метод спутниковых геодезических измерений (определений)	0,10	Закрепление отсутствует
2156	484964,35	302480,38	Метод спутниковых геодезических измерений (определений)	0,10	Закрепление отсутствует
2157	484973,21	302478,47	Метод спутниковых геодезических измерений (определений)	0,10	Закрепление отсутствует
2158	484999,04	302471,93	Метод спутниковых геодезических измерений (определений)	0,10	Закрепление отсутствует
2159	485005,60	302470,78	Метод спутниковых геодезических измерений (определений)	0,10	Закрепление отсутствует
2160	485007,48	302470,65	Метод спутниковых геодезических измерений (определений)	0,10	Закрепление отсутствует
2161	485031,24	302464,54	Метод спутниковых геодезических измерений (определений)	0,10	Закрепление отсутствует
2162	485034,68	302463,52	Метод спутниковых геодезических измерений (определений)	0,10	Закрепление отсутствует
2163	485034,16	302461,30	Метод спутниковых геодезических измерений (определений)	0,10	Закрепление отсутствует
2164	485033,59	302458,99	Метод спутниковых геодезических измерений (определений)	0,10	Закрепление отсутствует

ОПИСАНИЕ МЕСТОПОЛОЖЕНИЯ ГРАНИЦ
«Распределительный газопровод среднего и низкого давления с. п. Яндаре, Назрановский район, Республика Ингушетия»

(наименование объекта, местоположение границ которого описано)

Сведения о местоположении границ объекта

1	2	3	4	5	6
2165	485030,14	302459,66	Метод спутниковых геодезических измерений (определений)	0,10	Закрепление отсутствует
2166	485006,68	302465,69	Метод спутниковых геодезических измерений (определений)	0,10	Закрепление отсутствует
2167	485004,99	302465,81	Метод спутниковых геодезических измерений (определений)	0,10	Закрепление отсутствует
2168	484997,99	302467,04	Метод спутниковых геодезических измерений (определений)	0,10	Закрепление отсутствует
2169	484972,07	302473,61	Метод спутниковых геодезических измерений (определений)	0,10	Закрепление отсутствует
2170	484963,15	302475,52	Метод спутниковых геодезических измерений (определений)	0,10	Закрепление отсутствует
2171	484936,05	302483,15	Метод спутниковых геодезических измерений (определений)	0,10	Закрепление отсутствует
2172	484923,37	302485,24	Метод спутниковых геодезических измерений (определений)	0,10	Закрепление отсутствует
2173	484920,87	302485,96	Метод спутниковых геодезических измерений (определений)	0,10	Закрепление отсутствует
2174	484874,32	302497,27	Метод спутниковых геодезических измерений (определений)	0,10	Закрепление отсутствует
2175	484869,37	302498,19	Метод спутниковых геодезических измерений (определений)	0,10	Закрепление отсутствует
2176	484866,17	302499,15	Метод спутниковых геодезических измерений (определений)	0,10	Закрепление отсутствует
2177	484826,76	302508,43	Метод спутниковых геодезических измерений (определений)	0,10	Закрепление отсутствует
2178	484824,91	302508,68	Метод спутниковых геодезических измерений (определений)	0,10	Закрепление отсутствует
2179	484777,34	302519,34	Метод спутниковых геодезических измерений (определений)	0,10	Закрепление отсутствует
2180	484754,83	302524,50	Метод спутниковых геодезических измерений (определений)	0,10	Закрепление отсутствует
2181	484752,74	302525,05	Метод спутниковых геодезических измерений (определений)	0,10	Закрепление отсутствует

ОПИСАНИЕ МЕСТОПОЛОЖЕНИЯ ГРАНИЦ
«Распределительный газопровод среднего и низкого давления с. п. Яндаре, Назрановский район, Республика Ингушетия»

(наименование объекта, местоположение границ которого описано)

Сведения о местоположении границ объекта

1	2	3	4	5	6
2182	484745,95	302526,42	Метод спутниковых геодезических измерений (определений)	0,10	Закрепление отсутствует
2183	484716,71	302532,82	Метод спутниковых геодезических измерений (определений)	0,10	Закрепление отсутствует
2184	484706,36	302534,91	Метод спутниковых геодезических измерений (определений)	0,10	Закрепление отсутствует
2185	484684,35	302539,58	Метод спутниковых геодезических измерений (определений)	0,10	Закрепление отсутствует
2186	484681,81	302539,87	Метод спутниковых геодезических измерений (определений)	0,10	Закрепление отсутствует
2187	484657,29	302543,84	Метод спутниковых геодезических измерений (определений)	0,10	Закрепление отсутствует
2188	484654,54	302544,33	Метод спутниковых геодезических измерений (определений)	0,10	Закрепление отсутствует
2189	484635,95	302544,96	Метод спутниковых геодезических измерений (определений)	0,10	Закрепление отсутствует
2190	484635,24	302544,87	Метод спутниковых геодезических измерений (определений)	0,10	Закрепление отсутствует
2191	484634,66	302544,90	Метод спутниковых геодезических измерений (определений)	0,10	Закрепление отсутствует
2192	484631,59	302544,79	Метод спутниковых геодезических измерений (определений)	0,10	Закрепление отсутствует
2193	484624,26	302541,59	Метод спутниковых геодезических измерений (определений)	0,10	Закрепление отсутствует
2194	484627,19	302527,62	Метод спутниковых геодезических измерений (определений)	0,10	Закрепление отсутствует
2195	484643,73	302461,62	Метод спутниковых геодезических измерений (определений)	0,10	Закрепление отсутствует
2196	484646,21	302448,72	Метод спутниковых геодезических измерений (определений)	0,10	Закрепление отсутствует
2197	484677,31	302370,68	Метод спутниковых геодезических измерений (определений)	0,10	Закрепление отсутствует
2198	484683,43	302372,11	Метод спутниковых геодезических измерений (определений)	0,10	Закрепление отсутствует

ОПИСАНИЕ МЕСТОПОЛОЖЕНИЯ ГРАНИЦ
«Распределительный газопровод среднего и низкого давления с. п. Яндаре, Назрановский район, Республика Ингушетия»

(наименование объекта, местоположение границ которого описано)

Сведения о местоположении границ объекта

1	2	3	4	5	6
2199	484687,78	302349,03	Метод спутниковых геодезических измерений (определений)	0,10	Закрепление отсутствует
2200	484688,56	302344,82	Метод спутниковых геодезических измерений (определений)	0,10	Закрепление отсутствует
2201	484682,88	302343,74	Метод спутниковых геодезических измерений (определений)	0,10	Закрепление отсутствует
2202	484682,76	302341,36	Метод спутниковых геодезических измерений (определений)	0,10	Закрепление отсутствует
2203	484694,16	302341,15	Метод спутниковых геодезических измерений (определений)	0,10	Закрепление отсутствует
2204	484694,96	302340,33	Метод спутниковых геодезических измерений (определений)	0,10	Закрепление отсутствует
2205	484695,87	302340,20	Метод спутниковых геодезических измерений (определений)	0,10	Закрепление отсутствует
2206	484696,64	302340,22	Метод спутниковых геодезических измерений (определений)	0,10	Закрепление отсутствует
2207	484697,61	302340,10	Метод спутниковых геодезических измерений (определений)	0,10	Закрепление отсутствует
2208	484698,36	302339,97	Метод спутниковых геодезических измерений (определений)	0,10	Закрепление отсутствует
2209	484705,30	302338,41	Метод спутниковых геодезических измерений (определений)	0,10	Закрепление отсутствует
2210	484740,99	302330,30	Метод спутниковых геодезических измерений (определений)	0,10	Закрепление отсутствует
2211	484768,68	302326,83	Метод спутниковых геодезических измерений (определений)	0,10	Закрепление отсутствует
2212	484792,10	302322,75	Метод спутниковых геодезических измерений (определений)	0,10	Закрепление отсутствует
2213	484816,65	302316,82	Метод спутниковых геодезических измерений (определений)	0,10	Закрепление отсутствует
2214	484822,92	302316,03	Метод спутниковых геодезических измерений (определений)	0,10	Закрепление отсутствует
2215	484839,98	302312,30	Метод спутниковых геодезических измерений (определений)	0,10	Закрепление отсутствует

ОПИСАНИЕ МЕСТОПОЛОЖЕНИЯ ГРАНИЦ
«Распределительный газопровод среднего и низкого давления с. п. Яндаре, Назрановский район, Республика Ингушетия»

(наименование объекта, местоположение границ которого описано)

Сведения о местоположении границ объекта

1	2	3	4	5	6
2216	484863,05	302307,34	Метод спутниковых геодезических измерений (определений)	0,10	Закрепление отсутствует
2217	484870,56	302306,20	Метод спутниковых геодезических измерений (определений)	0,10	Закрепление отсутствует
2218	484913,33	302296,89	Метод спутниковых геодезических измерений (определений)	0,10	Закрепление отсутствует
2219	484919,24	302296,22	Метод спутниковых геодезических измерений (определений)	0,10	Закрепление отсутствует
2220	484972,30	302283,77	Метод спутниковых геодезических измерений (определений)	0,10	Закрепление отсутствует
2221	484973,11	302283,45	Метод спутниковых геодезических измерений (определений)	0,10	Закрепление отсутствует
2222	484974,10	302283,51	Метод спутниковых геодезических измерений (определений)	0,10	Закрепление отсутствует
2223	484975,09	302283,18	Метод спутниковых геодезических измерений (определений)	0,10	Закрепление отсутствует
2224	484975,66	302283,01	Метод спутниковых геодезических измерений (определений)	0,10	Закрепление отсутствует
2225	484976,46	302282,74	Метод спутниковых геодезических измерений (определений)	0,10	Закрепление отсутствует
2226	484974,87	302278,00	Метод спутниковых геодезических измерений (определений)	0,10	Закрепление отсутствует
2227	484974,14	302278,24	Метод спутниковых геодезических измерений (определений)	0,10	Закрепление отсутствует
2228	484973,43	302278,46	Метод спутниковых геодезических измерений (определений)	0,10	Закрепление отсутствует
2229	484972,31	302278,40	Метод спутниковых геодезических измерений (определений)	0,10	Закрепление отсутствует
2230	484970,80	302278,99	Метод спутниковых геодезических измерений (определений)	0,10	Закрепление отсутствует
2231	484918,39	302291,28	Метод спутниковых геодезических измерений (определений)	0,10	Закрепление отсутствует
2232	484912,51	302291,95	Метод спутниковых геодезических измерений (определений)	0,10	Закрепление отсутствует

ОПИСАНИЕ МЕСТОПОЛОЖЕНИЯ ГРАНИЦ
«Распределительный газопровод среднего и низкого давления с. п. Яндаре, Назрановский район, Республика Ингушетия»

(наименование объекта, местоположение границ которого описано)

Сведения о местоположении границ объекта

1	2	3	4	5	6
2233	484869,66	302301,28	Метод спутниковых геодезических измерений (определений)	0,10	Закрепление отсутствует
2234	484862,15	302302,42	Метод спутниковых геодезических измерений (определений)	0,10	Закрепление отсутствует
2235	484838,92	302307,42	Метод спутниковых геодезических измерений (определений)	0,10	Закрепление отсутствует
2236	484822,07	302311,10	Метод спутниковых геодезических измерений (определений)	0,10	Закрепление отсутствует
2237	484815,75	302311,90	Метод спутниковых геодезических измерений (определений)	0,10	Закрепление отсутствует
2238	484791,09	302317,85	Метод спутниковых геодезических измерений (определений)	0,10	Закрепление отсутствует
2239	484767,94	302321,88	Метод спутниковых геодезических измерений (определений)	0,10	Закрепление отсутствует
2240	484740,13	302325,37	Метод спутниковых геодезических измерений (определений)	0,10	Закрепление отсутствует
2241	484704,20	302333,53	Метод спутниковых геодезических измерений (определений)	0,10	Закрепление отсутствует
2242	484697,41	302335,06	Метод спутниковых геодезических измерений (определений)	0,10	Закрепление отсутствует
2243	484696,90	302335,15	Метод спутниковых геодезических измерений (определений)	0,10	Закрепление отсутствует
2244	484696,37	302335,21	Метод спутниковых геодезических измерений (определений)	0,10	Закрепление отсутствует
2245	484695,58	302335,20	Метод спутниковых геодезических измерений (определений)	0,10	Закрепление отсутствует
2246	484692,58	302335,60	Метод спутниковых геодезических измерений (определений)	0,10	Закрепление отсутствует
2247	484692,01	302336,19	Метод спутниковых геодезических измерений (определений)	0,10	Закрепление отсутствует
2248	484682,99	302336,35	Метод спутниковых геодезических измерений (определений)	0,10	Закрепление отсутствует
2249	484689,80	302297,34	Метод спутниковых геодезических измерений (определений)	0,10	Закрепление отсутствует

ОПИСАНИЕ МЕСТОПОЛОЖЕНИЯ ГРАНИЦ
«Распределительный газопровод среднего и низкого давления с. п. Яндаре, Назрановский район, Республика Ингушетия»

(наименование объекта, местоположение границ которого описано)

Сведения о местоположении границ объекта

1	2	3	4	5	6
2250	484698,72	302271,86	Метод спутниковых геодезических измерений (определений)	0,10	Закрепление отсутствует
2251	484705,08	302255,34	Метод спутниковых геодезических измерений (определений)	0,10	Закрепление отсутствует
2252	484707,88	302255,01	Метод спутниковых геодезических измерений (определений)	0,10	Закрепление отсутствует
2253	484708,61	302254,94	Метод спутниковых геодезических измерений (определений)	0,10	Закрепление отсутствует
2254	484709,33	302254,75	Метод спутниковых геодезических измерений (определений)	0,10	Закрепление отсутствует
2255	484752,65	302245,70	Метод спутниковых геодезических измерений (определений)	0,10	Закрепление отсутствует
2256	484775,86	302236,73	Метод спутниковых геодезических измерений (определений)	0,10	Закрепление отсутствует
2257	484789,50	302233,09	Метод спутниковых геодезических измерений (определений)	0,10	Закрепление отсутствует
2258	484801,28	302229,43	Метод спутниковых геодезических измерений (определений)	0,10	Закрепление отсутствует
2259	484823,68	302221,74	Метод спутниковых геодезических измерений (определений)	0,10	Закрепление отсутствует
2260	484845,12	302219,46	Метод спутниковых геодезических измерений (определений)	0,10	Закрепление отсутствует
2261	484847,99	302217,92	Метод спутниковых геодезических измерений (определений)	0,10	Закрепление отсутствует
2262	484854,58	302215,94	Метод спутниковых геодезических измерений (определений)	0,10	Закрепление отсутствует
2263	484884,15	302208,34	Метод спутниковых геодезических измерений (определений)	0,10	Закрепление отсутствует
2264	484907,57	302201,75	Метод спутниковых геодезических измерений (определений)	0,10	Закрепление отсутствует
2265	484946,29	302191,62	Метод спутниковых геодезических измерений (определений)	0,10	Закрепление отсутствует
2266	484947,14	302191,52	Метод спутниковых геодезических измерений (определений)	0,10	Закрепление отсутствует

ОПИСАНИЕ МЕСТОПОЛОЖЕНИЯ ГРАНИЦ
«Распределительный газопровод среднего и низкого давления с. п. Яндаре, Назрановский район, Республика Ингушетия»

(наименование объекта, местоположение границ которого описано)

Сведения о местоположении границ объекта

1	2	3	4	5	6
2267	484947,85	302191,41	Метод спутниковых геодезических измерений (определений)	0,10	Закрепление отсутствует
2268	484950,69	302190,90	Метод спутниковых геодезических измерений (определений)	0,10	Закрепление отсутствует
2269	484953,36	302190,62	Метод спутниковых геодезических измерений (определений)	0,10	Закрепление отсутствует
2270	484959,17	302187,81	Метод спутниковых геодезических измерений (определений)	0,10	Закрепление отсутствует
2271	484955,69	302172,27	Метод спутниковых геодезических измерений (определений)	0,10	Закрепление отсутствует
2272	484948,86	302144,04	Метод спутниковых геодезических измерений (определений)	0,10	Закрепление отсутствует
2273	484937,82	302104,05	Метод спутниковых геодезических измерений (определений)	0,10	Закрепление отсутствует
2274	484935,59	302094,52	Метод спутниковых геодезических измерений (определений)	0,10	Закрепление отсутствует
2275	484935,40	302093,51	Метод спутниковых геодезических измерений (определений)	0,10	Закрепление отсутствует
2276	484935,29	302092,73	Метод спутниковых геодезических измерений (определений)	0,10	Закрепление отсутствует
2277	484931,17	302071,75	Метод спутниковых геодезических измерений (определений)	0,10	Закрепление отсутствует
2278	484930,40	302067,52	Метод спутниковых геодезических измерений (определений)	0,10	Закрепление отсутствует
2279	484927,64	302045,46	Метод спутниковых геодезических измерений (определений)	0,10	Закрепление отсутствует
2280	484967,37	302038,18	Метод спутниковых геодезических измерений (определений)	0,10	Закрепление отсутствует
2281	485010,80	302027,48	Метод спутниковых геодезических измерений (определений)	0,10	Закрепление отсутствует
2282	485013,38	302033,21	Метод спутниковых геодезических измерений (определений)	0,10	Закрепление отсутствует
2283	485013,56	302033,54	Метод спутниковых геодезических измерений (определений)	0,10	Закрепление отсутствует

ОПИСАНИЕ МЕСТОПОЛОЖЕНИЯ ГРАНИЦ
«Распределительный газопровод среднего и низкого давления с. п. Яндаре, Назрановский район, Республика Ингушетия»

(наименование объекта, местоположение границ которого описано)

Сведения о местоположении границ объекта

1	2	3	4	5	6
2284	485013,76	302034,13	Метод спутниковых геодезических измерений (определений)	0,10	Закрепление отсутствует
2285	485014,10	302035,12	Метод спутниковых геодезических измерений (определений)	0,10	Закрепление отсутствует
2286	485021,67	302057,14	Метод спутниковых геодезических измерений (определений)	0,10	Закрепление отсутствует
2287	485022,18	302059,07	Метод спутниковых геодезических измерений (определений)	0,10	Закрепление отсутствует
2288	485028,95	302081,30	Метод спутниковых геодезических измерений (определений)	0,10	Закрепление отсутствует
2289	485035,96	302103,88	Метод спутниковых геодезических измерений (определений)	0,10	Закрепление отсутствует
2290	485036,73	302106,81	Метод спутниковых геодезических измерений (определений)	0,10	Закрепление отсутствует
2291	485042,52	302127,79	Метод спутниковых геодезических измерений (определений)	0,10	Закрепление отсутствует
2292	485043,79	302131,03	Метод спутниковых геодезических измерений (определений)	0,10	Закрепление отсутствует
2293	485050,65	302152,35	Метод спутниковых геодезических измерений (определений)	0,10	Закрепление отсутствует
2294	485051,52	302155,50	Метод спутниковых геодезических измерений (определений)	0,10	Закрепление отсутствует
2295	485057,43	302175,54	Метод спутниковых геодезических измерений (определений)	0,10	Закрепление отсутствует
2296	485059,71	302182,60	Метод спутниковых геодезических измерений (определений)	0,10	Закрепление отсутствует
2297	485066,78	302204,21	Метод спутниковых геодезических измерений (определений)	0,10	Закрепление отсутствует
2298	485067,23	302205,13	Метод спутниковых геодезических измерений (определений)	0,10	Закрепление отсутствует
2065	485069,65	302214,05	Метод спутниковых геодезических измерений (определений)	0,10	Закрепление отсутствует

ОПИСАНИЕ МЕСТОПОЛОЖЕНИЯ ГРАНИЦ
«Распределительный газопровод среднего и низкого давления с. п. Яндаре, Назрановский район, Республика Ингушетия»

(наименование объекта, местоположение границ которого описано)

Сведения о местоположении границ объекта

1	2	3	4	5	6
2299	485174,41	302232,29	Метод спутниковых геодезических измерений (определений)	0,10	Закрепление отсутствует
2300	485176,43	302240,10	Метод спутниковых геодезических измерений (определений)	0,10	Закрепление отсутствует
2301	485182,78	302258,65	Метод спутниковых геодезических измерений (определений)	0,10	Закрепление отсутствует
2302	485183,51	302260,68	Метод спутниковых геодезических измерений (определений)	0,10	Закрепление отсутствует
2303	485189,13	302281,66	Метод спутниковых геодезических измерений (определений)	0,10	Закрепление отсутствует
2304	485190,17	302284,58	Метод спутниковых геодезических измерений (определений)	0,10	Закрепление отсутствует
2305	485204,03	302328,49	Метод спутниковых геодезических измерений (определений)	0,10	Закрепление отсутствует
2306	485205,07	302331,65	Метод спутниковых геодезических измерений (определений)	0,10	Закрепление отсутствует
2307	485211,44	302352,20	Метод спутниковых геодезических измерений (определений)	0,10	Закрепление отсутствует
2308	485219,31	302375,08	Метод спутниковых геодезических измерений (определений)	0,10	Закрепление отсутствует
2309	485219,25	302376,73	Метод спутниковых геодезических измерений (определений)	0,10	Закрепление отсутствует
2310	485220,95	302380,12	Метод спутниковых геодезических измерений (определений)	0,10	Закрепление отсутствует
2311	485234,62	302424,18	Метод спутниковых геодезических измерений (определений)	0,10	Закрепление отсутствует
2312	485235,78	302427,37	Метод спутниковых геодезических измерений (определений)	0,10	Закрепление отсутствует
2313	485248,01	302467,52	Метод спутниковых геодезических измерений (определений)	0,10	Закрепление отсутствует
2314	485248,91	302470,00	Метод спутниковых геодезических измерений (определений)	0,10	Закрепление отсутствует
2315	485250,41	302473,02	Метод спутниковых геодезических измерений (определений)	0,10	Закрепление отсутствует

ОПИСАНИЕ МЕСТОПОЛОЖЕНИЯ ГРАНИЦ
«Распределительный газопровод среднего и низкого давления с. п. Яндаре, Назрановский район, Республика Ингушетия»

(наименование объекта, местоположение границ которого описано)

Сведения о местоположении границ объекта

1	2	3	4	5	6
2316	485250,92	302474,99	Метод спутниковых геодезических измерений (определений)	0,10	Закрепление отсутствует
2317	485265,05	302519,22	Метод спутниковых геодезических измерений (определений)	0,10	Закрепление отсутствует
2318	485264,49	302519,20	Метод спутниковых геодезических измерений (определений)	0,10	Закрепление отсутствует
2319	485186,62	302535,52	Метод спутниковых геодезических измерений (определений)	0,10	Закрепление отсутствует
2320	485185,55	302535,75	Метод спутниковых геодезических измерений (определений)	0,10	Закрепление отсутствует
2321	485184,96	302535,89	Метод спутниковых геодезических измерений (определений)	0,10	Закрепление отсутствует
2322	485178,83	302537,26	Метод спутниковых геодезических измерений (определений)	0,10	Закрепление отсутствует
2323	485175,83	302538,26	Метод спутниковых геодезических измерений (определений)	0,10	Закрепление отсутствует
2324	485174,45	302533,87	Метод спутниковых геодезических измерений (определений)	0,10	Закрепление отсутствует
2325	485174,08	302533,16	Метод спутниковых геодезических измерений (определений)	0,10	Закрепление отсутствует
2326	485173,90	302532,64	Метод спутниковых геодезических измерений (определений)	0,10	Закрепление отсутствует
2327	485162,34	302500,52	Метод спутниковых геодезических измерений (определений)	0,10	Закрепление отсутствует
2328	485154,24	302474,89	Метод спутниковых геодезических измерений (определений)	0,10	Закрепление отсутствует
2329	485152,96	302470,27	Метод спутниковых геодезических измерений (определений)	0,10	Закрепление отсутствует
2330	485152,01	302467,81	Метод спутниковых геодезических измерений (определений)	0,10	Закрепление отсутствует
2331	485146,92	302452,12	Метод спутниковых геодезических измерений (определений)	0,10	Закрепление отсутствует
2332	485143,78	302439,94	Метод спутниковых геодезических измерений (определений)	0,10	Закрепление отсутствует

ОПИСАНИЕ МЕСТОПОЛОЖЕНИЯ ГРАНИЦ
«Распределительный газопровод среднего и низкого давления с. п. Яндаре, Назрановский район, Республика Ингушетия»

(наименование объекта, местоположение границ которого описано)

Сведения о местоположении границ объекта

1	2	3	4	5	6
2333	485139,62	302427,86	Метод спутниковых геодезических измерений (определений)	0,10	Закрепление отсутствует
2334	485132,31	302403,17	Метод спутниковых геодезических измерений (определений)	0,10	Закрепление отсутствует
2335	485127,04	302385,63	Метод спутниковых геодезических измерений (определений)	0,10	Закрепление отсутствует
2336	485126,42	302384,81	Метод спутниковых геодезических измерений (определений)	0,10	Закрепление отсутствует
2337	485126,21	302382,84	Метод спутниковых геодезических измерений (определений)	0,10	Закрепление отсутствует
2338	485118,33	302355,01	Метод спутниковых геодезических измерений (определений)	0,10	Закрепление отсутствует
2339	485116,04	302347,13	Метод спутниковых геодезических измерений (определений)	0,10	Закрепление отсутствует
2340	485115,06	302344,05	Метод спутниковых геодезических измерений (определений)	0,10	Закрепление отсутствует
2341	485110,74	302328,96	Метод спутниковых геодезических измерений (определений)	0,10	Закрепление отсутствует
2342	485103,67	302306,04	Метод спутниковых геодезических измерений (определений)	0,10	Закрепление отсутствует
2343	485102,51	302302,19	Метод спутниковых геодезических измерений (определений)	0,10	Закрепление отсутствует
2344	485099,73	302291,05	Метод спутниковых геодезических измерений (определений)	0,10	Закрепление отсутствует
2345	485089,50	302258,75	Метод спутниковых геодезических измерений (определений)	0,10	Закрепление отсутствует
2346	485086,70	302251,23	Метод спутниковых геодезических измерений (определений)	0,10	Закрепление отсутствует
2347	485074,99	302213,69	Метод спутниковых геодезических измерений (определений)	0,10	Закрепление отсутствует
2348	485074,36	302212,33	Метод спутниковых геодезических измерений (определений)	0,10	Закрепление отсутствует
2349	485071,93	302203,38	Метод спутниковых геодезических измерений (определений)	0,10	Закрепление отсутствует

ОПИСАНИЕ МЕСТОПОЛОЖЕНИЯ ГРАНИЦ
«Распределительный газопровод среднего и низкого давления с. п. Яндаре, Назрановский район, Республика Ингушетия»

(наименование объекта, местоположение границ которого описано)

Сведения о местоположении границ объекта

1	2	3	4	5	6
2350	485071,43	302202,34	Метод спутниковых геодезических измерений (определений)	0,10	Закрепление отсутствует
2351	485064,47	302181,06	Метод спутниковых геодезических измерений (определений)	0,10	Закрепление отсутствует
2352	485062,21	302174,06	Метод спутниковых геодезических измерений (определений)	0,10	Закрепление отсутствует
2353	485056,33	302154,13	Метод спутниковых геодезических измерений (определений)	0,10	Закрепление отсутствует
2354	485055,44	302150,92	Метод спутниковых геодезических измерений (определений)	0,10	Закрепление отсутствует
2355	485048,50	302129,36	Метод спутниковых геодезических измерений (определений)	0,10	Закрепление отсутствует
2356	485047,28	302126,21	Метод спутниковых геодезических измерений (определений)	0,10	Закрепление отсутствует
2357	485041,56	302105,51	Метод спутниковых геодезических измерений (определений)	0,10	Закрепление отсутствует
2358	485040,76	302102,50	Метод спутниковых геодезических измерений (определений)	0,10	Закрепление отсутствует
2359	485033,73	302079,83	Метод спутниковых геодезических измерений (определений)	0,10	Закрепление отсутствует
2360	485026,99	302057,70	Метод спутниковых геодезических измерений (определений)	0,10	Закрепление отсутствует
2361	485026,46	302055,69	Метод спутниковых геодезических измерений (определений)	0,10	Закрепление отсутствует
2362	485018,83	302033,49	Метод спутниковых геодезических измерений (определений)	0,10	Закрепление отсутствует
2363	485018,49	302032,50	Метод спутниковых геодезических измерений (определений)	0,10	Закрепление отсутствует
2364	485018,15	302031,51	Метод спутниковых геодезических измерений (определений)	0,10	Закрепление отсутствует
2365	485017,85	302030,97	Метод спутниковых геодезических измерений (определений)	0,10	Закрепление отсутствует
2366	485015,66	302026,09	Метод спутниковых геодезических измерений (определений)	0,10	Закрепление отсутствует

ОПИСАНИЕ МЕСТОПОЛОЖЕНИЯ ГРАНИЦ
«Распределительный газопровод среднего и низкого давления с. п. Яндаре, Назрановский район, Республика Ингушетия»

(наименование объекта, местоположение границ которого описано)

Сведения о местоположении границ объекта

1	2	3	4	5	6
2367	485019,03	302025,05	Метод спутниковых геодезических измерений (определений)	0,10	Закрепление отсутствует
2368	485097,82	302005,36	Метод спутниковых геодезических измерений (определений)	0,10	Закрепление отсутствует
2369	485103,90	302003,79	Метод спутниковых геодезических измерений (определений)	0,10	Закрепление отсутствует
2370	485108,44	302017,92	Метод спутниковых геодезических измерений (определений)	0,10	Закрепление отсутствует
2371	485108,52	302018,20	Метод спутниковых геодезических измерений (определений)	0,10	Закрепление отсутствует
2372	485108,58	302018,89	Метод спутниковых геодезических измерений (определений)	0,10	Закрепление отсутствует
2373	485113,67	302035,33	Метод спутниковых геодезических измерений (определений)	0,10	Закрепление отсутствует
2374	485114,48	302037,61	Метод спутниковых геодезических измерений (определений)	0,10	Закрепление отсутствует
2375	485121,51	302060,76	Метод спутниковых геодезических измерений (определений)	0,10	Закрепление отсутствует
2376	485135,57	302107,56	Метод спутниковых геодезических измерений (определений)	0,10	Закрепление отсутствует
2377	485142,86	302131,44	Метод спутниковых геодезических измерений (определений)	0,10	Закрепление отсутствует
2378	485143,36	302133,26	Метод спутниковых геодезических измерений (определений)	0,10	Закрепление отсутствует
2379	485144,05	302134,91	Метод спутниковых геодезических измерений (определений)	0,10	Закрепление отсутствует
2380	485150,31	302156,49	Метод спутниковых геодезических измерений (определений)	0,10	Закрепление отсутствует
2381	485151,72	302158,33	Метод спутниковых геодезических измерений (определений)	0,10	Закрепление отсутствует
2382	485158,46	302180,46	Метод спутниковых геодезических измерений (определений)	0,10	Закрепление отсутствует
2383	485160,79	302187,29	Метод спутниковых геодезических измерений (определений)	0,10	Закрепление отсутствует

ОПИСАНИЕ МЕСТОПОЛОЖЕНИЯ ГРАНИЦ
«Распределительный газопровод среднего и низкого давления с. п. Яндаре, Назрановский район, Республика Ингушетия»

(наименование объекта, местоположение границ которого описано)

Сведения о местоположении границ объекта

1	2	3	4	5	6
2299	485174,41	302232,29	Метод спутниковых геодезических измерений (определений)	0,10	Закрепление отсутствует
2384	484880,36	302866,40	Метод спутниковых геодезических измерений (определений)	0,10	Закрепление отсутствует
2385	484880,34	302867,20	Метод спутниковых геодезических измерений (определений)	0,10	Закрепление отсутствует
2386	484880,21	302867,82	Метод спутниковых геодезических измерений (определений)	0,10	Закрепление отсутствует
2387	484879,52	302890,26	Метод спутниковых геодезических измерений (определений)	0,10	Закрепление отсутствует
2388	484879,19	302891,71	Метод спутниковых геодезических измерений (определений)	0,10	Закрепление отсутствует
2389	484879,07	302892,51	Метод спутниковых геодезических измерений (определений)	0,10	Закрепление отсутствует
2390	484879,08	302893,43	Метод спутниковых геодезических измерений (определений)	0,10	Закрепление отсутствует
2391	484877,25	302941,96	Метод спутниковых геодезических измерений (определений)	0,10	Закрепление отсутствует
2392	484876,32	302963,83	Метод спутниковых геодезических измерений (определений)	0,10	Закрепление отсутствует
2393	484876,27	302965,38	Метод спутниковых геодезических измерений (определений)	0,10	Закрепление отсутствует
2394	484876,19	302969,01	Метод спутниковых геодезических измерений (определений)	0,10	Закрепление отсутствует
2395	484875,29	302991,10	Метод спутниковых геодезических измерений (определений)	0,10	Закрепление отсутствует
2396	484875,24	302992,24	Метод спутниковых геодезических измерений (определений)	0,10	Закрепление отсутствует
2397	484874,81	303040,52	Метод спутниковых геодезических измерений (определений)	0,10	Закрепление отсутствует
2398	484874,61	303044,73	Метод спутниковых геодезических измерений (определений)	0,10	Закрепление отсутствует

ОПИСАНИЕ МЕСТОПОЛОЖЕНИЯ ГРАНИЦ
«Распределительный газопровод среднего и низкого давления с. п. Яндаре, Назрановский район, Республика Ингушетия»

(наименование объекта, местоположение границ которого описано)

Сведения о местоположении границ объекта

1	2	3	4	5	6
2399	484875,44	303065,34	Метод спутниковых геодезических измерений (определений)	0,10	Закрепление отсутствует
2400	484874,95	303089,03	Метод спутниковых геодезических измерений (определений)	0,10	Закрепление отсутствует
2401	484874,48	303100,90	Метод спутниковых геодезических измерений (определений)	0,10	Закрепление отсутствует
2402	484874,69	303116,84	Метод спутниковых геодезических измерений (определений)	0,10	Закрепление отсутствует
2403	484874,71	303117,29	Метод спутниковых геодезических измерений (определений)	0,10	Закрепление отсутствует
2404	484862,96	303117,45	Метод спутниковых геодезических измерений (определений)	0,10	Закрепление отсутствует
2405	484860,80	303117,46	Метод спутниковых геодезических измерений (определений)	0,10	Закрепление отсутствует
2406	484847,42	303117,70	Метод спутниковых геодезических измерений (определений)	0,10	Закрепление отсутствует
2407	484834,33	303118,45	Метод спутниковых геодезических измерений (определений)	0,10	Закрепление отсутствует
2408	484808,72	303120,73	Метод спутниковых геодезических измерений (определений)	0,10	Закрепление отсутствует
2409	484786,42	303121,46	Метод спутниковых геодезических измерений (определений)	0,10	Закрепление отсутствует
2410	484786,35	303120,50	Метод спутниковых геодезических измерений (определений)	0,10	Закрепление отсутствует
2411	484786,40	303120,06	Метод спутниковых геодезических измерений (определений)	0,10	Закрепление отсутствует
2412	484786,44	303119,56	Метод спутниковых геодезических измерений (определений)	0,10	Закрепление отсутствует
2413	484786,19	303100,05	Метод спутниковых геодезических измерений (определений)	0,10	Закрепление отсутствует
2414	484786,23	303090,10	Метод спутниковых геодезических измерений (определений)	0,10	Закрепление отсутствует
2415	484787,44	303056,86	Метод спутниковых геодезических измерений (определений)	0,10	Закрепление отсутствует

ОПИСАНИЕ МЕСТОПОЛОЖЕНИЯ ГРАНИЦ
«Распределительный газопровод среднего и низкого давления с. п. Яндаре, Назрановский район, Республика Ингушетия»

(наименование объекта, местоположение границ которого описано)

Сведения о местоположении границ объекта

1	2	3	4	5	6
2416	484787,26	303025,14	Метод спутниковых геодезических измерений (определений)	0,10	Закрепление отсутствует
2417	484787,79	303023,56	Метод спутниковых геодезических измерений (определений)	0,10	Закрепление отсутствует
2418	484787,55	302995,50	Метод спутниковых геодезических измерений (определений)	0,10	Закрепление отсутствует
2419	484787,20	302994,69	Метод спутниковых геодезических измерений (определений)	0,10	Закрепление отсутствует
2420	484787,17	302993,33	Метод спутниковых геодезических измерений (определений)	0,10	Закрепление отсутствует
2421	484787,26	302992,34	Метод спутниковых геодезических измерений (определений)	0,10	Закрепление отсутствует
2422	484788,90	302946,66	Метод спутниковых геодезических измерений (определений)	0,10	Закрепление отсутствует
2423	484788,94	302944,57	Метод спутниковых геодезических измерений (определений)	0,10	Закрепление отсутствует
2424	484790,66	302921,39	Метод спутниковых геодезических измерений (определений)	0,10	Закрепление отсутствует
2425	484790,69	302919,90	Метод спутниковых геодезических измерений (определений)	0,10	Закрепление отсутствует
2426	484791,17	302917,91	Метод спутниковых геодезических измерений (определений)	0,10	Закрепление отсутствует
2427	484794,32	302892,46	Метод спутниковых геодезических измерений (определений)	0,10	Закрепление отсутствует
2428	484794,27	302887,56	Метод спутниковых геодезических измерений (определений)	0,10	Закрепление отсутствует
2429	484794,95	302871,93	Метод спутниковых геодезических измерений (определений)	0,10	Закрепление отсутствует
2430	484795,00	302869,59	Метод спутниковых геодезических измерений (определений)	0,10	Закрепление отсутствует
2431	484794,85	302868,90	Метод спутниковых геодезических измерений (определений)	0,10	Закрепление отсутствует
2432	484794,88	302868,49	Метод спутниковых геодезических измерений (определений)	0,10	Закрепление отсутствует

ОПИСАНИЕ МЕСТОПОЛОЖЕНИЯ ГРАНИЦ
«Распределительный газопровод среднего и низкого давления с. п. Яндаре, Назрановский район, Республика Ингушетия»

(наименование объекта, местоположение границ которого описано)

Сведения о местоположении границ объекта

1	2	3	4	5	6
2433	484794,93	302867,39	Метод спутниковых геодезических измерений (определений)	0,10	Закрепление отсутствует
2434	484836,94	302866,25	Метод спутниковых геодезических измерений (определений)	0,10	Закрепление отсутствует
2435	484863,10	302866,07	Метод спутниковых геодезических измерений (определений)	0,10	Закрепление отсутствует
2384	484880,36	302866,40	Метод спутниковых геодезических измерений (определений)	0,10	Закрепление отсутствует
2436	484789,99	302870,08	Метод спутниковых геодезических измерений (определений)	0,10	Закрепление отсутствует
2437	484789,95	302871,76	Метод спутниковых геодезических измерений (определений)	0,10	Закрепление отсутствует
2438	484789,27	302887,47	Метод спутниковых геодезических измерений (определений)	0,10	Закрепление отсутствует
2439	484789,32	302892,18	Метод спутниковых геодезических измерений (определений)	0,10	Закрепление отсутствует
2440	484786,24	302917,01	Метод спутниковых геодезических измерений (определений)	0,10	Закрепление отсутствует
2441	484785,70	302919,26	Метод спутниковых геодезических измерений (определений)	0,10	Закрепление отсутствует
2442	484785,66	302921,16	Метод спутниковых геодезических измерений (определений)	0,10	Закрепление отсутствует
2443	484783,94	302944,33	Метод спутниковых геодезических измерений (определений)	0,10	Закрепление отсутствует
2444	484783,90	302946,52	Метод спутниковых геодезических измерений (определений)	0,10	Закрепление отсутствует
2445	484782,27	302992,03	Метод спутниковых геодезических измерений (определений)	0,10	Закрепление отсутствует
2446	484782,17	302993,15	Метод спутниковых геодезических измерений (определений)	0,10	Закрепление отсутствует
2447	484782,22	302995,76	Метод спутниковых геодезических измерений (определений)	0,10	Закрепление отсутствует

ОПИСАНИЕ МЕСТОПОЛОЖЕНИЯ ГРАНИЦ
«Распределительный газопровод среднего и низкого давления с. п. Яндаре, Назрановский район, Республика Ингушетия»

(наименование объекта, местоположение границ которого описано)

Сведения о местоположении границ объекта

1	2	3	4	5	6
2448	484782,56	302996,55	Метод спутниковых геодезических измерений (определений)	0,10	Закрепление отсутствует
2449	484782,78	303022,77	Метод спутниковых геодезических измерений (определений)	0,10	Закрепление отсутствует
2450	484782,26	303024,34	Метод спутниковых геодезических измерений (определений)	0,10	Закрепление отсутствует
2451	484782,44	303056,78	Метод спутниковых геодезических измерений (определений)	0,10	Закрепление отсутствует
2452	484781,23	303090,00	Метод спутниковых геодезических измерений (определений)	0,10	Закрепление отсутствует
2453	484781,19	303100,07	Метод спутниковых геодезических измерений (определений)	0,10	Закрепление отсутствует
2454	484781,44	303119,37	Метод спутниковых геодезических измерений (определений)	0,10	Закрепление отсутствует
2455	484781,42	303119,57	Метод спутниковых геодезических измерений (определений)	0,10	Закрепление отсутствует
2456	484781,33	303120,41	Метод спутниковых геодезических измерений (определений)	0,10	Закрепление отсутствует
2457	484781,43	303121,82	Метод спутниковых геодезических измерений (определений)	0,10	Закрепление отсутствует
2458	484775,99	303122,36	Метод спутниковых геодезических измерений (определений)	0,10	Закрепление отсутствует
2459	484771,73	303123,15	Метод спутниковых геодезических измерений (определений)	0,10	Закрепление отсутствует
2460	484748,64	303123,90	Метод спутниковых геодезических измерений (определений)	0,10	Закрепление отсутствует
2461	484744,28	303124,16	Метод спутниковых геодезических измерений (определений)	0,10	Закрепление отсутствует
2462	484724,62	303124,54	Метод спутниковых геодезических измерений (определений)	0,10	Закрепление отсутствует
2463	484711,93	303124,79	Метод спутниковых геодезических измерений (определений)	0,10	Закрепление отсутствует
2464	484694,16	303124,49	Метод спутниковых геодезических измерений (определений)	0,10	Закрепление отсутствует

ОПИСАНИЕ МЕСТОПОЛОЖЕНИЯ ГРАНИЦ
«Распределительный газопровод среднего и низкого давления с. п. Яндаре, Назрановский район, Республика Ингушетия»

(наименование объекта, местоположение границ которого описано)

Сведения о местоположении границ объекта

1	2	3	4	5	6
2465	484693,99	303122,68	Метод спутниковых геодезических измерений (определений)	0,10	Закрепление отсутствует
2466	484693,99	303122,21	Метод спутниковых геодезических измерений (определений)	0,10	Закрепление отсутствует
2467	484693,98	303121,89	Метод спутниковых геодезических измерений (определений)	0,10	Закрепление отсутствует
2468	484694,03	303121,36	Метод спутниковых геодезических измерений (определений)	0,10	Закрепление отсутствует
2469	484694,19	303073,32	Метод спутниковых геодезических измерений (определений)	0,10	Закрепление отсутствует
2470	484694,25	303071,34	Метод спутниковых геодезических измерений (определений)	0,10	Закрепление отсутствует
2471	484696,32	303022,82	Метод спутниковых геодезических измерений (определений)	0,10	Закрепление отсутствует
2472	484696,42	303020,36	Метод спутниковых геодезических измерений (определений)	0,10	Закрепление отсутствует
2473	484699,36	302947,38	Метод спутниковых геодезических измерений (определений)	0,10	Закрепление отсутствует
2474	484699,66	302944,41	Метод спутниковых геодезических измерений (определений)	0,10	Закрепление отсутствует
2475	484702,84	302875,07	Метод спутниковых геодезических измерений (определений)	0,10	Закрепление отсутствует
2476	484702,94	302872,19	Метод спутниковых геодезических измерений (определений)	0,10	Закрепление отсутствует
2477	484703,07	302871,14	Метод спутниковых геодезических измерений (определений)	0,10	Закрепление отсутствует
2478	484702,91	302870,60	Метод спутниковых геодезических измерений (определений)	0,10	Закрепление отсутствует
2479	484734,39	302869,02	Метод спутниковых геодезических измерений (определений)	0,10	Закрепление отсутствует
2480	484789,92	302867,52	Метод спутниковых геодезических измерений (определений)	0,10	Закрепление отсутствует
2481	484789,89	302868,19	Метод спутниковых геодезических измерений (определений)	0,10	Закрепление отсутствует

ОПИСАНИЕ МЕСТОПОЛОЖЕНИЯ ГРАНИЦ
«Распределительный газопровод среднего и низкого давления с. п. Яндаре, Назрановский район, Республика Ингушетия»
(наименование объекта, местоположение границ которого описано)

Сведения о местоположении границ объекта

1	2	3	4	5	6
2482	484789,81	302869,27	Метод спутниковых геодезических измерений (определений)	0,10	Закрепление отсутствует
2436	484789,99	302870,08	Метод спутниковых геодезических измерений (определений)	0,10	Закрепление отсутствует
2483	484697,98	302871,57	Метод спутниковых геодезических измерений (определений)	0,10	Закрепление отсутствует
2484	484697,95	302871,81	Метод спутниковых геодезических измерений (определений)	0,10	Закрепление отсутствует
2485	484697,84	302874,86	Метод спутниковых геодезических измерений (определений)	0,10	Закрепление отсутствует
2486	484694,67	302944,05	Метод спутниковых геодезических измерений (определений)	0,10	Закрепление отсутствует
2487	484694,37	302947,02	Метод спутниковых геодезических измерений (определений)	0,10	Закрепление отсутствует
2488	484691,43	303020,16	Метод спутниковых геодезических измерений (определений)	0,10	Закрепление отсутствует
2489	484691,33	303022,61	Метод спутниковых геодезических измерений (определений)	0,10	Закрепление отсутствует
2490	484689,25	303071,15	Метод спутниковых геодезических измерений (определений)	0,10	Закрепление отсутствует
2491	484689,19	303073,23	Метод спутниковых геодезических измерений (определений)	0,10	Закрепление отсутствует
2492	484689,03	303121,12	Метод спутниковых геодезических измерений (определений)	0,10	Закрепление отсутствует
2493	484688,98	303121,70	Метод спутниковых геодезических измерений (определений)	0,10	Закрепление отсутствует
2494	484688,99	303122,27	Метод спутниковых геодезических измерений (определений)	0,10	Закрепление отсутствует
2495	484688,99	303122,93	Метод спутниковых геодезических измерений (определений)	0,10	Закрепление отсутствует
2496	484689,12	303124,33	Метод спутниковых геодезических измерений (определений)	0,10	Закрепление отсутствует

ОПИСАНИЕ МЕСТОПОЛОЖЕНИЯ ГРАНИЦ
«Распределительный газопровод среднего и низкого давления с. п. Яндаре, Назрановский район, Республика Ингушетия»

(наименование объекта, местоположение границ которого описано)

Сведения о местоположении границ объекта

1	2	3	4	5	6
2497	484676,40	303123,69	Метод спутниковых геодезических измерений (определений)	0,10	Закрепление отсутствует
2498	484640,39	303124,92	Метод спутниковых геодезических измерений (определений)	0,10	Закрепление отсутствует
2499	484593,58	303125,50	Метод спутниковых геодезических измерений (определений)	0,10	Закрепление отсутствует
2500	484593,46	303110,02	Метод спутниковых геодезических измерений (определений)	0,10	Закрепление отсутствует
2501	484593,85	303087,06	Метод спутниковых геодезических измерений (определений)	0,10	Закрепление отсутствует
2502	484593,87	303084,80	Метод спутниковых геодезических измерений (определений)	0,10	Закрепление отсутствует
2503	484595,76	303049,41	Метод спутниковых геодезических измерений (определений)	0,10	Закрепление отсутствует
2504	484603,49	303010,35	Метод спутниковых геодезических измерений (определений)	0,10	Закрепление отсутствует
2505	484603,73	303008,85	Метод спутниковых геодезических измерений (определений)	0,10	Закрепление отсутствует
2506	484611,16	302979,80	Метод спутниковых геодезических измерений (определений)	0,10	Закрепление отсутствует
2507	484620,69	302949,03	Метод спутниковых геодезических измерений (определений)	0,10	Закрепление отсутствует
2508	484627,27	302941,52	Метод спутниковых геодезических измерений (определений)	0,10	Закрепление отсутствует
2509	484630,36	302936,97	Метод спутниковых геодезических измерений (определений)	0,10	Закрепление отсутствует
2510	484637,58	302903,80	Метод спутниковых геодезических измерений (определений)	0,10	Закрепление отсутствует
2511	484639,43	302873,32	Метод спутниковых геодезических измерений (определений)	0,10	Закрепление отсутствует
2512	484650,98	302872,67	Метод спутниковых геодезических измерений (определений)	0,10	Закрепление отсутствует
2513	484651,79	302872,79	Метод спутниковых геодезических измерений (определений)	0,10	Закрепление отсутствует

ОПИСАНИЕ МЕСТОПОЛОЖЕНИЯ ГРАНИЦ
«Распределительный газопровод среднего и низкого давления с. п. Яндаре, Назрановский район, Республика Ингушетия»

(наименование объекта, местоположение границ которого описано)

Сведения о местоположении границ объекта

1	2	3	4	5	6
2514	484652,85	302872,75	Метод спутниковых геодезических измерений (определений)	0,10	Закрепление отсутствует
2515	484687,18	302871,36	Метод спутниковых геодезических измерений (определений)	0,10	Закрепление отсутствует
2516	484697,84	302870,85	Метод спутниковых геодезических измерений (определений)	0,10	Закрепление отсутствует
2517	484697,87	302871,19	Метод спутниковых геодезических измерений (определений)	0,10	Закрепление отсутствует
2483	484697,98	302871,57	Метод спутниковых геодезических измерений (определений)	0,10	Закрепление отсутствует
2518	484933,49	302107,14	Метод спутниковых геодезических измерений (определений)	0,10	Закрепление отсутствует
2519	484944,02	302145,29	Метод спутниковых геодезических измерений (определений)	0,10	Закрепление отсутствует
2520	484950,82	302173,40	Метод спутниковых геодезических измерений (определений)	0,10	Закрепление отсутствует
2521	484953,43	302185,04	Метод спутниковых геодезических измерений (определений)	0,10	Закрепление отсутствует
2522	484951,97	302185,74	Метод спутниковых геодезических измерений (определений)	0,10	Закрепление отсутствует
2523	484949,99	302185,94	Метод спутниковых геодезических измерений (определений)	0,10	Закрепление отсутствует
2524	484947,03	302186,48	Метод спутниковых геодезических измерений (определений)	0,10	Закрепление отсутствует
2525	484946,47	302186,56	Метод спутниковых геодезических измерений (определений)	0,10	Закрепление отсутствует
2526	484945,36	302186,70	Метод спутниковых геодезических измерений (определений)	0,10	Закрепление отсутствует
2527	484906,26	302196,92	Метод спутниковых геодезических измерений (определений)	0,10	Закрепление отсутствует
2528	484882,85	302203,51	Метод спутниковых геодезических измерений (определений)	0,10	Закрепление отсутствует

ОПИСАНИЕ МЕСТОПОЛОЖЕНИЯ ГРАНИЦ
«Распределительный газопровод среднего и низкого давления с. п. Яндаре, Назрановский район, Республика Ингушетия»

(наименование объекта, местоположение границ которого описано)

Сведения о местоположении границ объекта

1	2	3	4	5	6
2529	484853,24	302211,12	Метод спутниковых геодезических измерений (определений)	0,10	Закрепление отсутствует
2530	484846,08	302213,28	Метод спутниковых геодезических измерений (определений)	0,10	Закрепление отсутствует
2531	484843,62	302214,59	Метод спутниковых геодезических измерений (определений)	0,10	Закрепление отсутствует
2532	484822,59	302216,83	Метод спутниковых геодезических измерений (определений)	0,10	Закрепление отсутствует
2533	484799,72	302224,68	Метод спутниковых геодезических измерений (определений)	0,10	Закрепление отсутствует
2534	484788,11	302228,28	Метод спутниковых геодезических измерений (определений)	0,10	Закрепление отсутствует
2535	484774,31	302231,97	Метод спутниковых геодезических измерений (определений)	0,10	Закрепление отсутствует
2536	484751,23	302240,89	Метод спутниковых геодезических измерений (определений)	0,10	Закрепление отсутствует
2537	484708,21	302249,88	Метод спутниковых геодезических измерений (определений)	0,10	Закрепление отсутствует
2538	484707,22	302250,05	Метод спутниковых геодезических измерений (определений)	0,10	Закрепление отсутствует
2539	484715,04	302231,48	Метод спутниковых геодезических измерений (определений)	0,10	Закрепление отсутствует
2540	484723,08	302215,20	Метод спутниковых геодезических измерений (определений)	0,10	Закрепление отсутствует
2541	484742,01	302190,92	Метод спутниковых геодезических измерений (определений)	0,10	Закрепление отсутствует
2542	484784,41	302147,32	Метод спутниковых геодезических измерений (определений)	0,10	Закрепление отсутствует
2543	484790,11	302140,97	Метод спутниковых геодезических измерений (определений)	0,10	Закрепление отсутствует
2544	484797,43	302137,15	Метод спутниковых геодезических измерений (определений)	0,10	Закрепление отсутствует
2545	484804,36	302135,73	Метод спутниковых геодезических измерений (определений)	0,10	Закрепление отсутствует

ОПИСАНИЕ МЕСТОПОЛОЖЕНИЯ ГРАНИЦ
«Распределительный газопровод среднего и низкого давления с. п. Яндаре, Назрановский район, Республика Ингушетия»
(наименование объекта, местоположение границ которого описано)

Сведения о местоположении границ объекта

1	2	3	4	5	6
2546	484805,17	302135,46	Метод спутниковых геодезических измерений (определений)	0,10	Закрепление отсутствует
2547	484806,04	302135,37	Метод спутниковых геодезических измерений (определений)	0,10	Закрепление отсутствует
2548	484809,04	302134,68	Метод спутниковых геодезических измерений (определений)	0,10	Закрепление отсутствует
2549	484852,84	302124,69	Метод спутниковых геодезических измерений (определений)	0,10	Закрепление отсутствует
2550	484855,26	302124,60	Метод спутниковых геодезических измерений (определений)	0,10	Закрепление отсутствует
2551	484860,11	302122,97	Метод спутниковых геодезических измерений (определений)	0,10	Закрепление отсутствует
2552	484862,47	302122,80	Метод спутниковых геодезических измерений (определений)	0,10	Закрепление отсутствует
2553	484907,84	302112,30	Метод спутниковых геодезических измерений (определений)	0,10	Закрепление отсутствует
2554	484910,10	302112,13	Метод спутниковых геодезических измерений (определений)	0,10	Закрепление отсутствует
2518	484933,49	302107,14	Метод спутниковых геодезических измерений (определений)	0,10	Закрепление отсутствует

3. Сведения о характерных точках части (частей) границы объекта

Обозначение характерных точек части границы	Координаты, м		Метод определения координат характерной точки	Средняя квадратическая погрешность положения характерной точки (M_t), м	Описание обозначения точки на местности (при наличии)
	X	Y			
1	2	3	4	5	6
Часть № —					
—	—	—	—	—	—

ОПИСАНИЕ МЕСТОПОЛОЖЕНИЯ ГРАНИЦ
«Распределительный газопровод среднего и низкого давления с. п. Яндаре, Назрановский район, Республика Ингушетия»
(наименование объекта, местоположение границ которого описано)

План границ объекта

Основной лист



Масштаб 1: 12516

Используемые условные знаки и обозначения:

— область выносного листа,

— номер выносного листа.

Остальные используемые условные знаки и обозначения: приведены на отдельной странице в конце раздела.


Подпись _____ *Мальсагов М. Х.* Дата *10 сентября 2020 г.*

Место для оттиска печати (при наличии) лица, составившего описание местоположения границ объекта

ОПИСАНИЕ МЕСТОПОЛОЖЕНИЯ ГРАНИЦ
«Распределительный газопровод среднего и низкого давления с. п. Яндаре, Назрановский район, Республика Ингушетия»
(наименование объекта, местоположение границ которого описано)

План границ объекта

Выносной лист №1



Масштаб 1:3000

Используемые условные знаки и обозначения: приведены на отдельной странице в конце раздела.

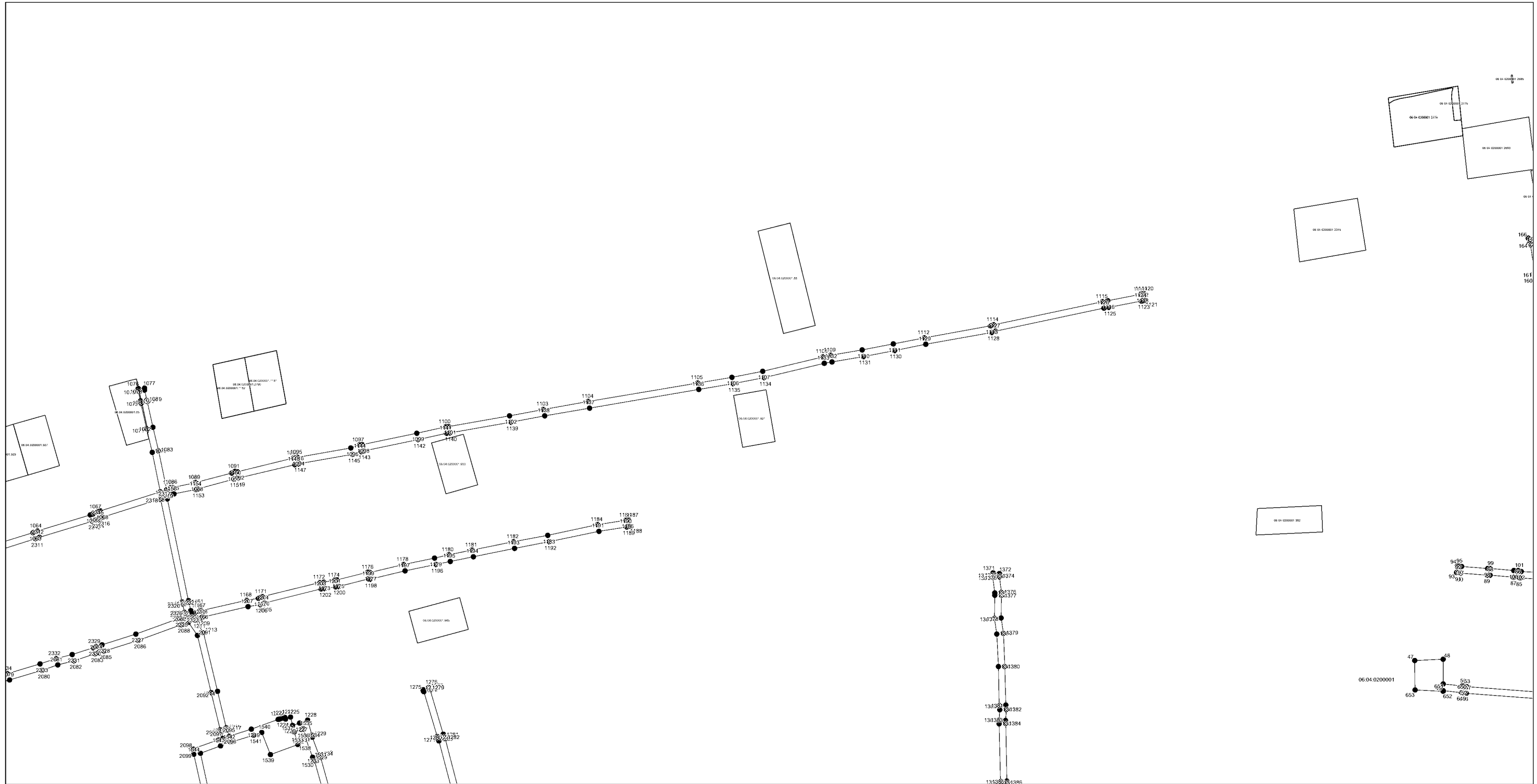
Подпись _____ *Мальсагов М. Х.* Дата *10 сентября 2020 г.*

Место для оттиска печати (при наличии) лица, составившего описание местоположения границ объекта

ОПИСАНИЕ МЕСТОПОЛОЖЕНИЯ ГРАНИЦ
«Распределительный газопровод среднего и низкого давления с. п. Яндаре, Назрановский район, Республика Ингушетия»
(наименование объекта, местоположение границ которого описано)

План границ объекта

Выносной лист №2



Масштаб 1:3000

Используемые условные знаки и обозначения: приведены на отдельной странице в конце раздела.

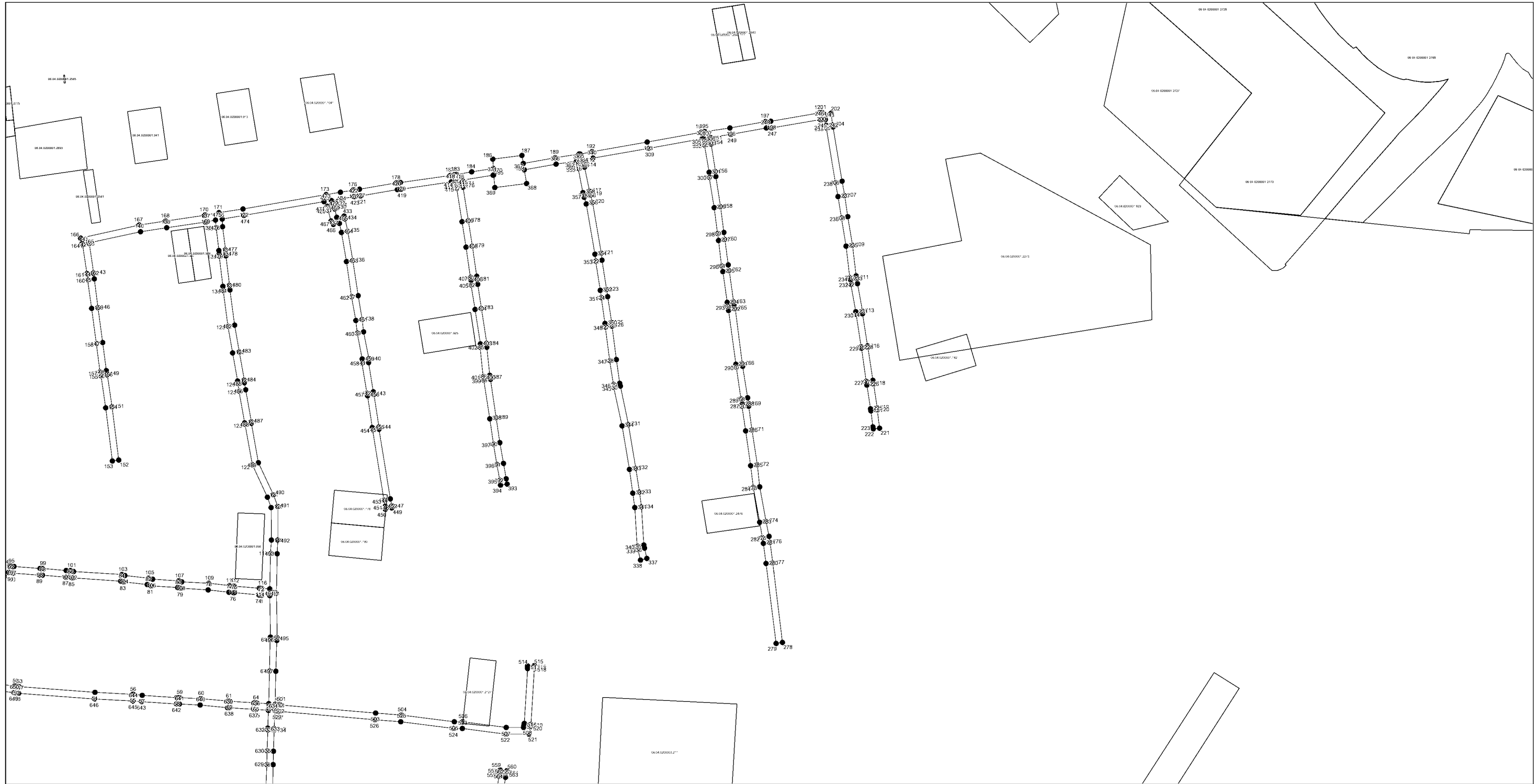
Подпись _____ *Мальсагов М. Х.* Дата *10 сентября 2020 г.*

Место для оттиска печати (при наличии) лица, составившего описание местоположения границ объекта

ОПИСАНИЕ МЕСТОПОЛОЖЕНИЯ ГРАНИЦ
«Распределительный газопровод среднего и низкого давления с. п. Яндаре, Назрановский район, Республика Ингушетия»
(наименование объекта, местоположение границ которого описано)

План границ объекта

Выносной лист №3



Масштаб 1:3000

Используемые условные знаки и обозначения: приведены на отдельной странице в конце раздела.

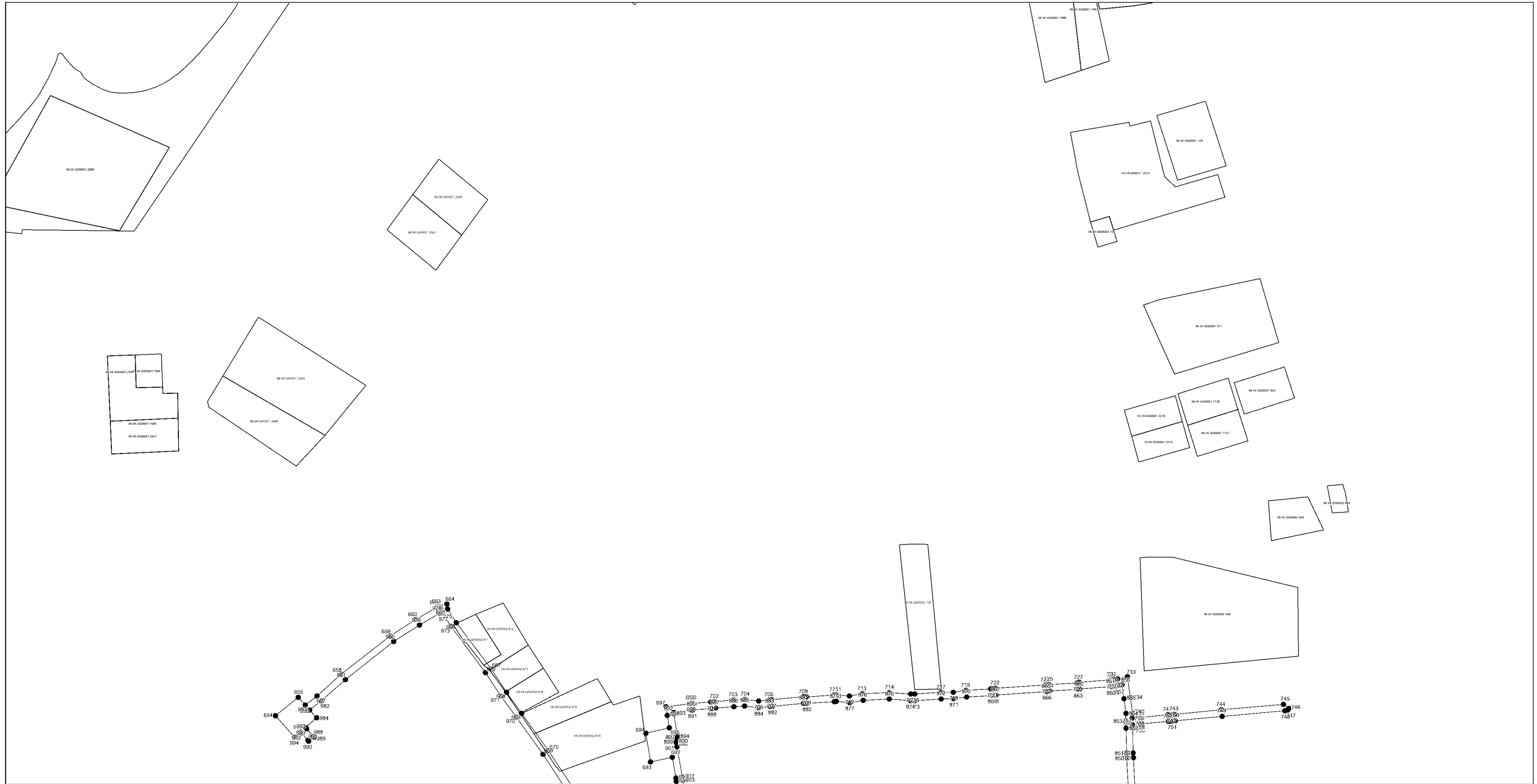
Подпись _____ *Мальсагов М. Х.* Дата *10 сентября 2020 г.*

Место для оттиска печати (при наличии) лица, составившего описание местоположения границ объекта

ОПИСАНИЕ МЕСТОПОЛОЖЕНИЯ ГРАНИЦ
«Распределительный газопровод среднего и низкого давления с. п. Яндаре, Назрановский район, Республика Ингушетия»
(наименование объекта, местоположение границ которого описано)

План границ объекта

Выносной лист №4



Масштаб 1:3000

Используемые условные знаки и обозначения: приведены на отдельной странице в конце раздела.

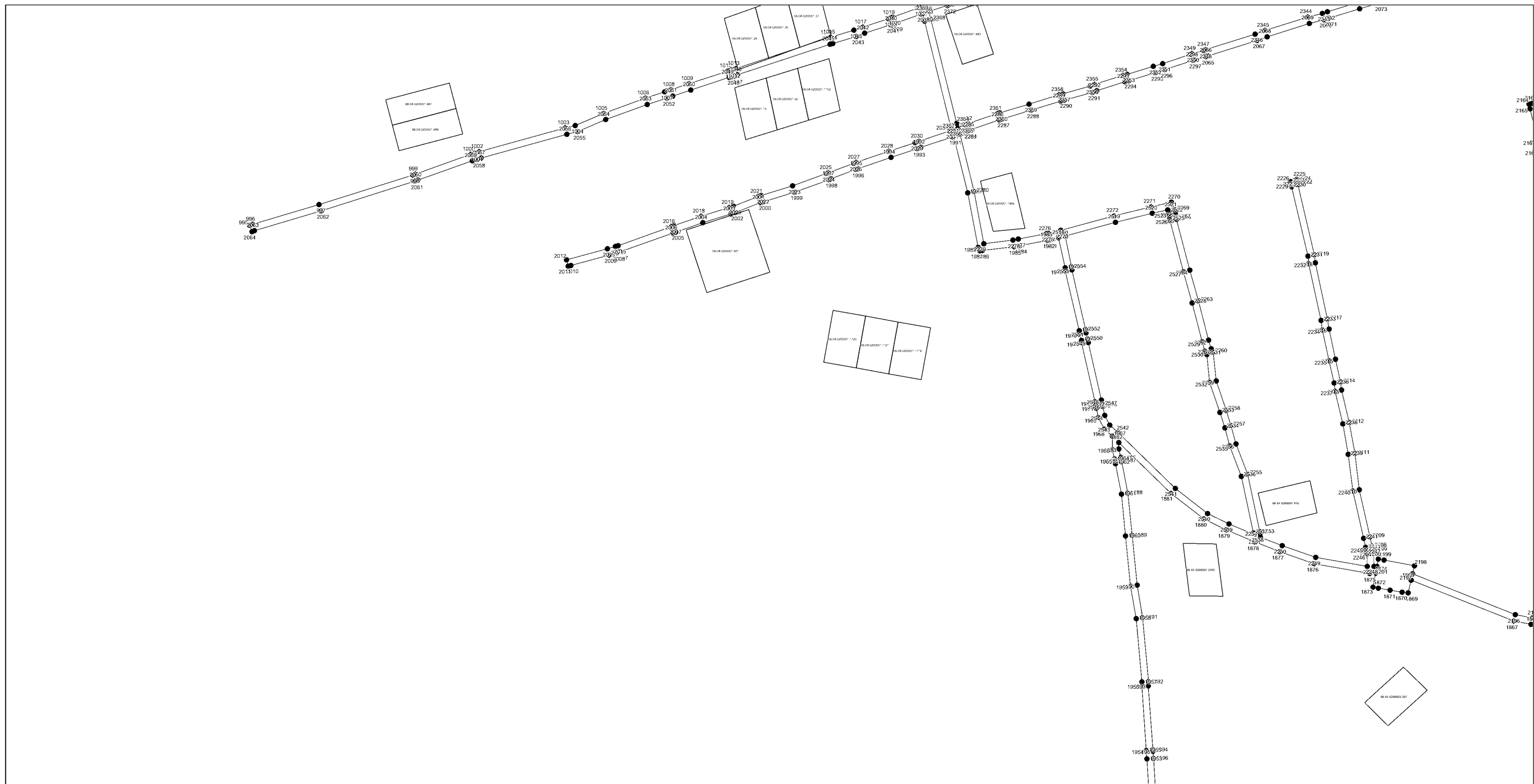
Подпись _____ Мальсагов М. Х. Дата 10 сентября 2020 г.

Место для оттиска печати (при наличии) лица, составившего описание местоположения границ объекта

ОПИСАНИЕ МЕСТОПОЛОЖЕНИЯ ГРАНИЦ
«Распределительный газопровод среднего и низкого давления с. п. Яндаре, Назрановский район, Республика Ингушетия»
(наименование объекта, местоположение границ которого описано)

План границ объекта

Выносной лист №5



Масштаб 1:3000

Используемые условные знаки и обозначения: приведены на отдельной странице в конце раздела.

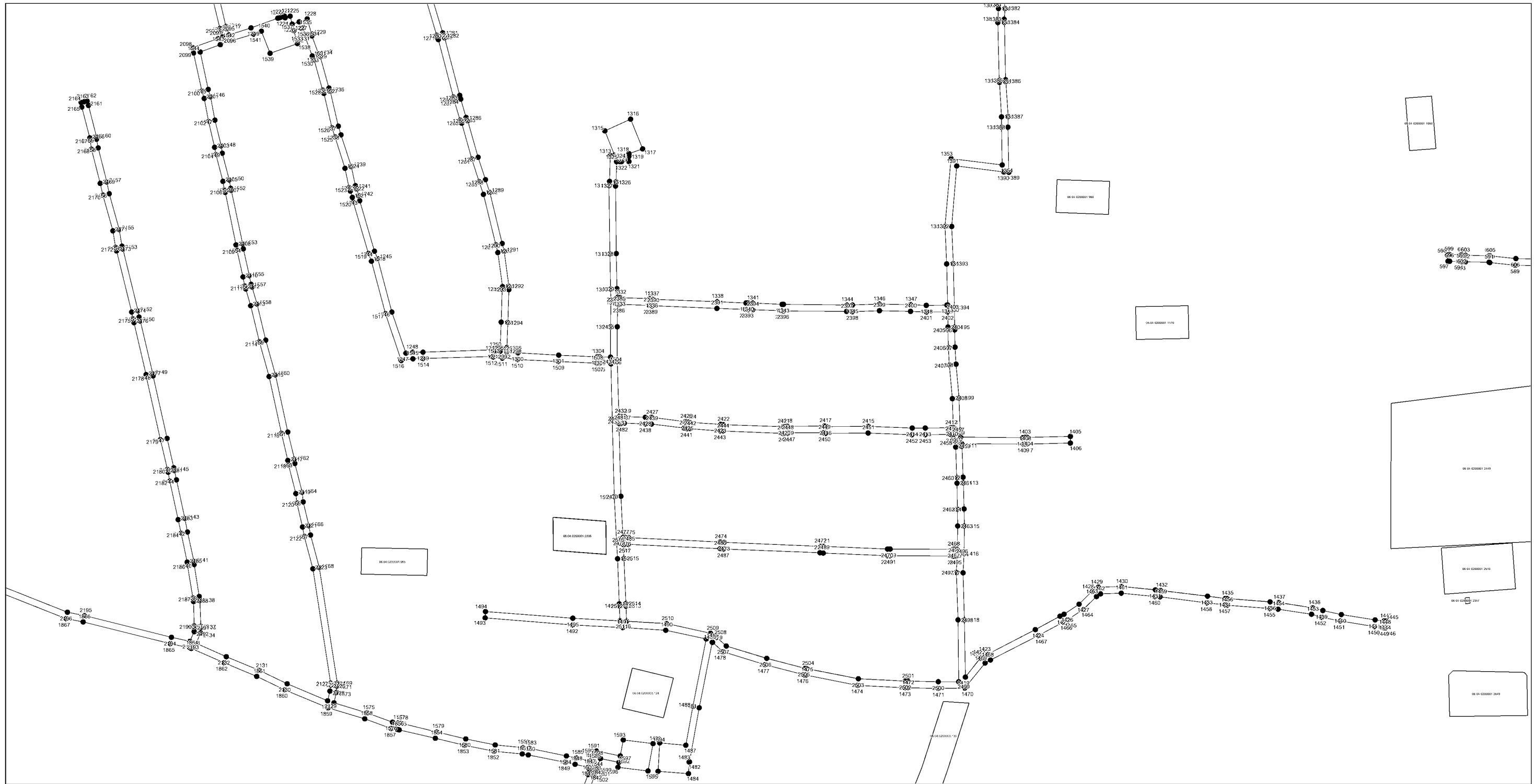
Подпись _____ *Мальсагов М. Х.* Дата *10 сентября 2020 г.*

Место для оттиска печати (при наличии) лица, составившего описание местоположения границ объекта

ОПИСАНИЕ МЕСТОПОЛОЖЕНИЯ ГРАНИЦ
«Распределительный газопровод среднего и низкого давления с. п. Яндаре, Назрановский район, Республика Ингушетия»
(наименование объекта, местоположение границ которого описано)

План границ объекта

Выносной лист №6



Масштаб 1:3000

Используемые условные знаки и обозначения: приведены на отдельной странице в конце раздела.

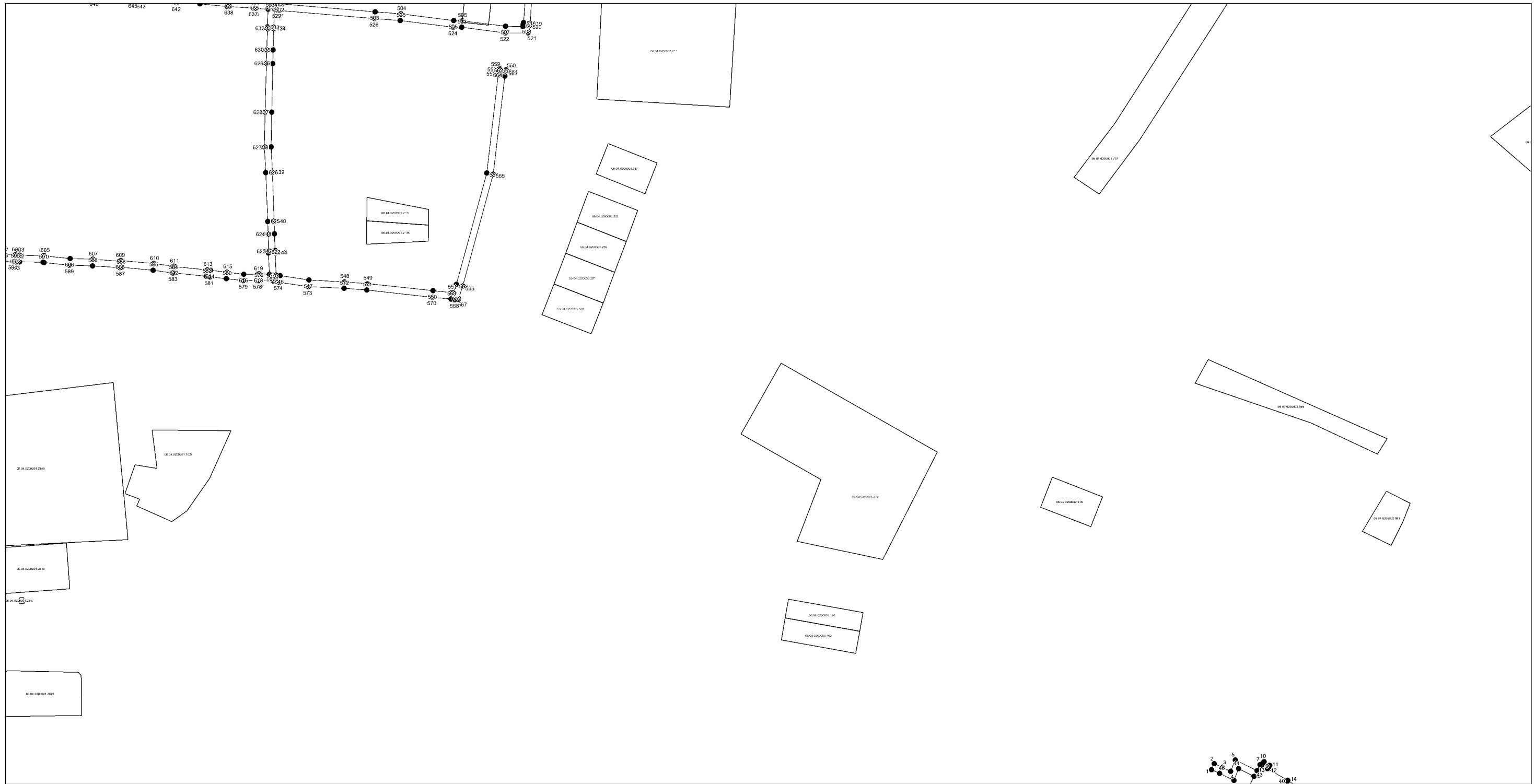
Подпись _____ Мальсагов М. Х. Дата 10 сентября 2020 г.

Место для оттиска печати (при наличии) лица, составившего описание местоположения границ объекта

ОПИСАНИЕ МЕСТОПОЛОЖЕНИЯ ГРАНИЦ
«Распределительный газопровод среднего и низкого давления с. п. Яндаре, Назрановский район, Республика Ингушетия»
(наименование объекта, местоположение границ которого описано)

План границ объекта

Выносной лист №7



Масштаб 1:3000

Используемые условные знаки и обозначения: приведены на отдельной странице в конце раздела.

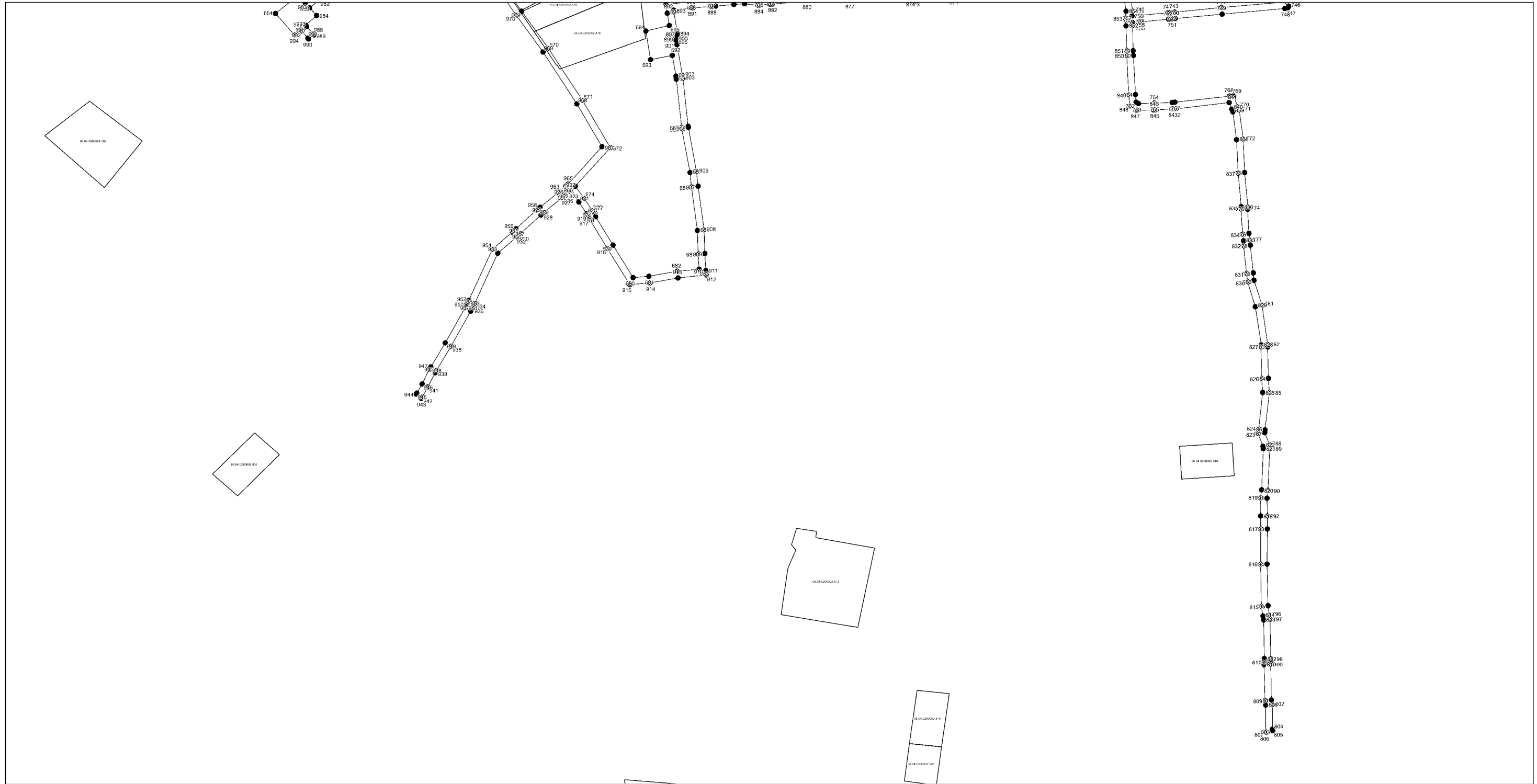
Подпись _____ *Мальсагов М. Х.* Дата *10 сентября 2020 г.*

Место для оттиска печати (при наличии) лица, составившего описание местоположения границ объекта

ОПИСАНИЕ МЕСТОПОЛОЖЕНИЯ ГРАНИЦ
«Распределительный газопровод среднего и низкого давления с. п. Яндаре, Назрановский район, Республика Ингушетия»
(наименование объекта, местоположение границ которого описано)

План границ объекта

Выносной лист №8



Масштаб 1:3000

Используемые условные знаки и обозначения: приведены на отдельной странице в конце раздела.

Подпись _____ *Мальсагов М. Х.* Дата *10 сентября 2020 г.*

Место для оттиска печати (при наличии) лица, составившего описание местоположения границ объекта

ОПИСАНИЕ МЕСТОПОЛОЖЕНИЯ ГРАНИЦ
«Распределительный газопровод среднего и низкого давления с. п. Яндаре, Назрановский район, Республика Ингушетия»
(наименование объекта, местоположение границ которого описано)

План границ объекта

Выносной лист №9



Масштаб 1:3000

Используемые условные знаки и обозначения: приведены на отдельной странице в конце раздела.

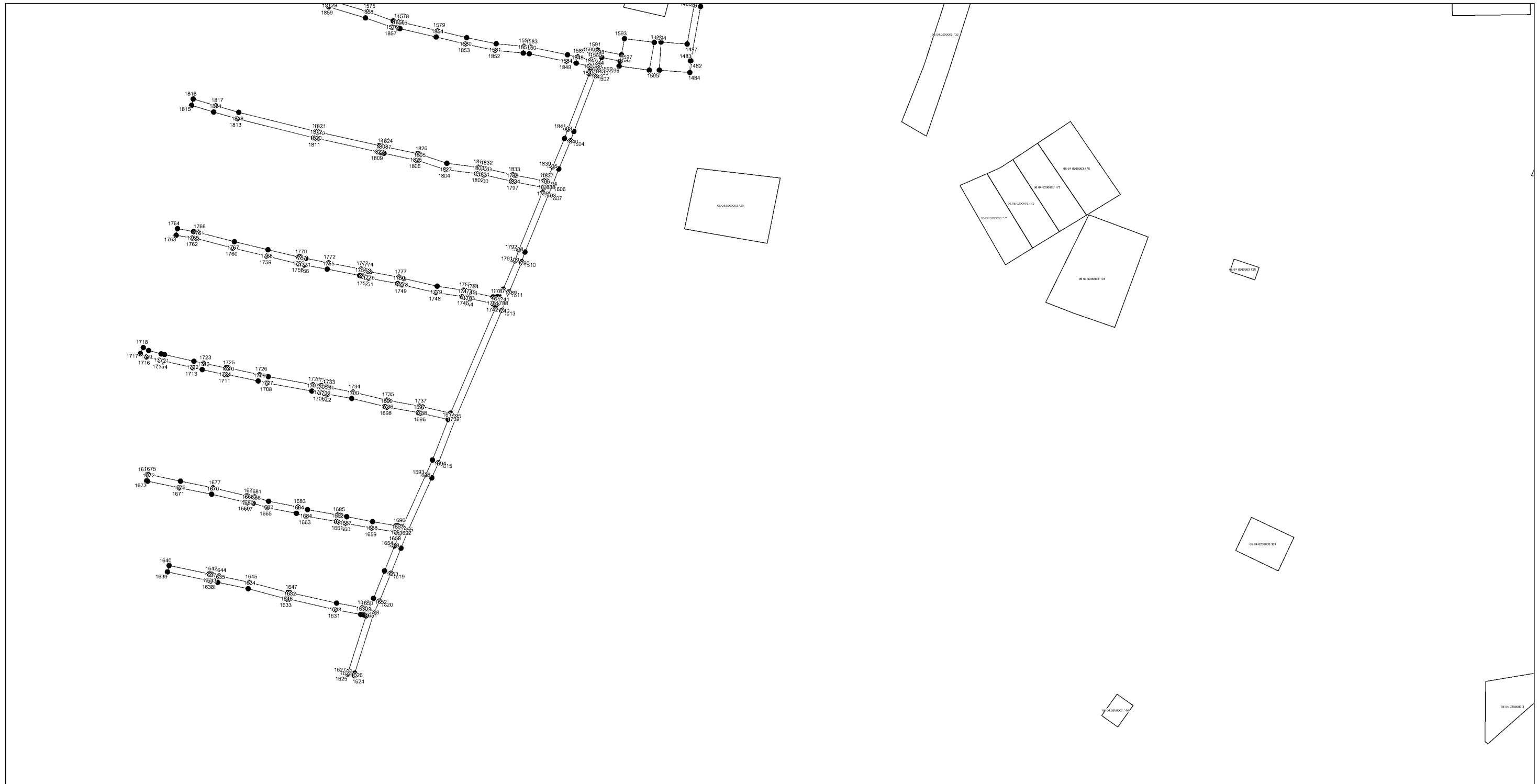
Подпись _____ *Мальсагов М. Х.* Дата *10 сентября 2020 г.*

Место для оттиска печати (при наличии) лица, составившего описание местоположения границ объекта

ОПИСАНИЕ МЕСТОПОЛОЖЕНИЯ ГРАНИЦ
«Распределительный газопровод среднего и низкого давления с. п. Яндаре, Назрановский район, Республика Ингушетия»
(наименование объекта, местоположение границ которого описано)

План границ объекта

Выносной лист №10



Масштаб 1:3000

Используемые условные знаки и обозначения: приведены на отдельной странице в конце раздела.

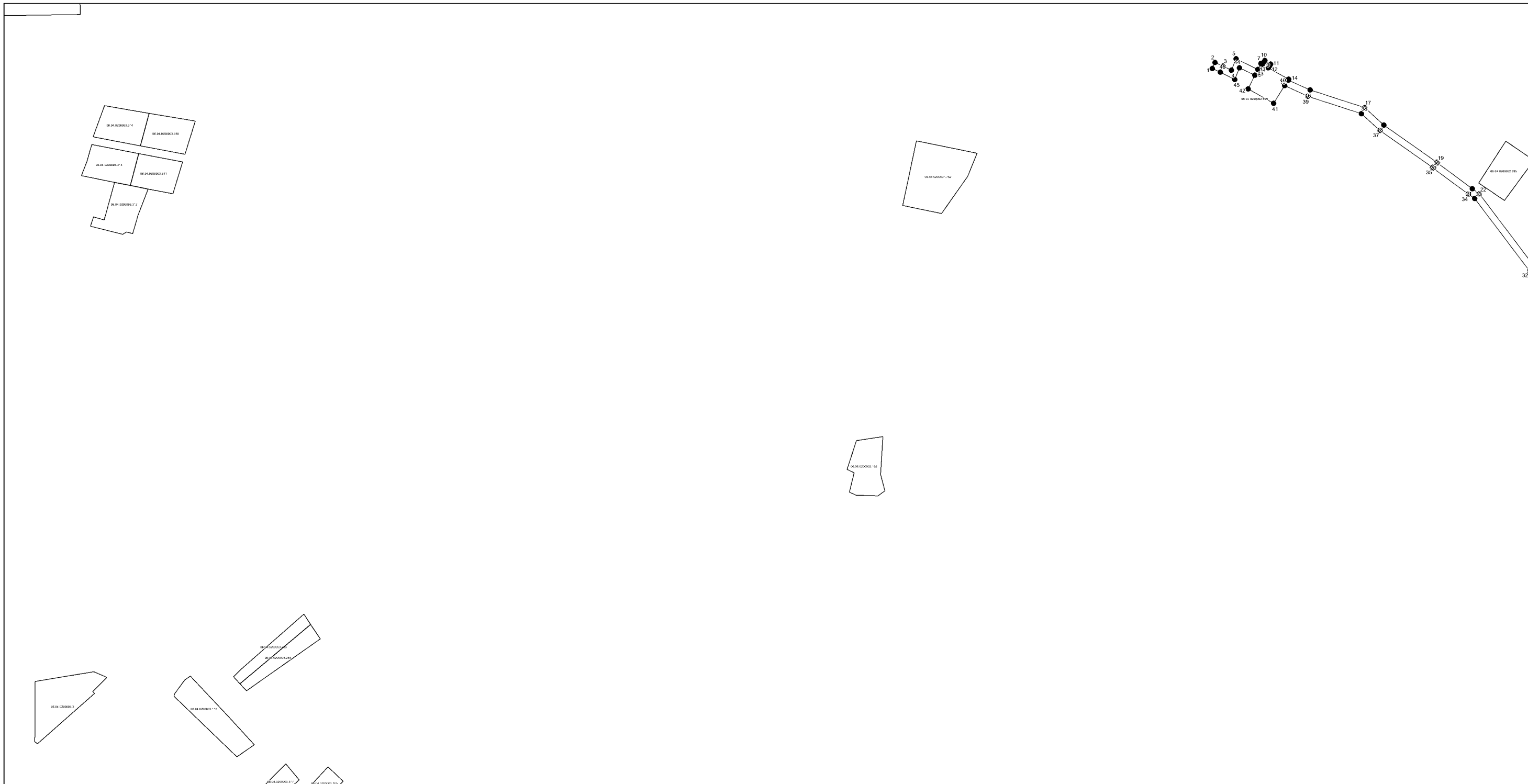
Подпись _____ *Мальсагов М. Х.* Дата *10 сентября 2020 г.*

Место для оттиска печати (при наличии) лица, составившего описание местоположения границ объекта

ОПИСАНИЕ МЕСТОПОЛОЖЕНИЯ ГРАНИЦ
«Распределительный газопровод среднего и низкого давления с. п. Яндаре, Назрановский район, Республика Ингушетия»
(наименование объекта, местоположение границ которого описано)

План границ объекта

Выносной лист №11



Масштаб 1:3000

Используемые условные знаки и обозначения: приведены на отдельной странице в конце раздела.


Подпись _____ *Мальсагов М. Х.* Дата *10 сентября 2020 г.*

Место для оттиска печати (при наличии) лица, составившего описание местоположения границ объекта

ОПИСАНИЕ МЕСТОПОЛОЖЕНИЯ ГРАНИЦ
«Распределительный газопровод среднего и низкого давления с. п. Яндаре, Назрановский район, Республика Ингушетия»
(наименование объекта, местоположение границ которого описано)

План границ объекта

Выносной лист №12



Масштаб 1:3000

Используемые условные знаки и обозначения: приведены на отдельной странице в конце раздела.

Подпись _____ *Мальсагов М. Х.* Дата *10 сентября 2020 г.*

Место для оттиска печати (при наличии) лица, составившего описание местоположения границ объекта

ОПИСАНИЕ МЕСТОПОЛОЖЕНИЯ ГРАНИЦ**«Распределительный газопровод среднего и низкого давления с. п. Яндаре, Назрановский район, Республика Ингушетия»**

(наименование объекта, местоположение границ которого описано)

План границ объекта**Используемые условные знаки и обозначения:**

- – граница объекта,
- – установленная граница муниципального образования,
- – установленная граница населенного пункта,
- – граница земельного участка,
- – характерная точка объекта.