



ЗАКОН

РЕСПУБЛИКИ ДАГЕСТАН

**О внесении изменений в приложение
к Закону Республики Дагестан «Об утверждении
границ муниципальных образований Республики Дагестан
и о внесении изменений в Закон Республики Дагестан
«О статусе и границах муниципальных
образований Республики Дагестан»**

Принят Народным Собранием
Республики Дагестан

26 мая 2022 года

Статья 1

Внести в приложение к Закону Республики Дагестан от 12 марта 2012 года № 13 «Об утверждении границ муниципальных образований Республики Дагестан и о внесении изменений в Закон Республики Дагестан «О статусе и границах муниципальных образований Республики Дагестан» (Собрание законодательства Республики Дагестан, 2013, специальный выпуск к Закону Республики Дагестан от 12 марта 2012 года № 13 «Об утверждении границ муниципальных образований Республики Дагестан и о внесении изменений в Закон Республики Дагестан «О статусе и границах муниципальных образований Республики Дагестан» (части I–VI); 2015, № 8, ст. 404; Дагестанская правда, 2015, 15 июля, № 328–334; 18 ноября, № 479–480; Собрание законодательства Республики Дагестан, 2015, № 24, ст. 1508; Официальный интернет-портал правовой информации (www.pravo.gov.ru), 2018, 9 июля, № 0500201807090001; интернет-портал правовой информации Республики Дагестан (www.pravo.e-dag.ru), 2021, 1 мая, № 05004007113) изменения, изложив описания границ городского округа с внутригородским делением «город Махачкала» Республики Дагестан, внутригородского района «Кировский район» города Махачкалы Республики Дагестан, внутригородского района «Ленинский район» города Махачкалы Республики Дагестан и внутригородского района «Советский район» города Махачкалы Республики Дагестан в новой редакции согласно приложению к настоящему Закону.

Статья 2

Настоящий Закон вступает в силу по истечении десяти дней со дня его официального опубликования.



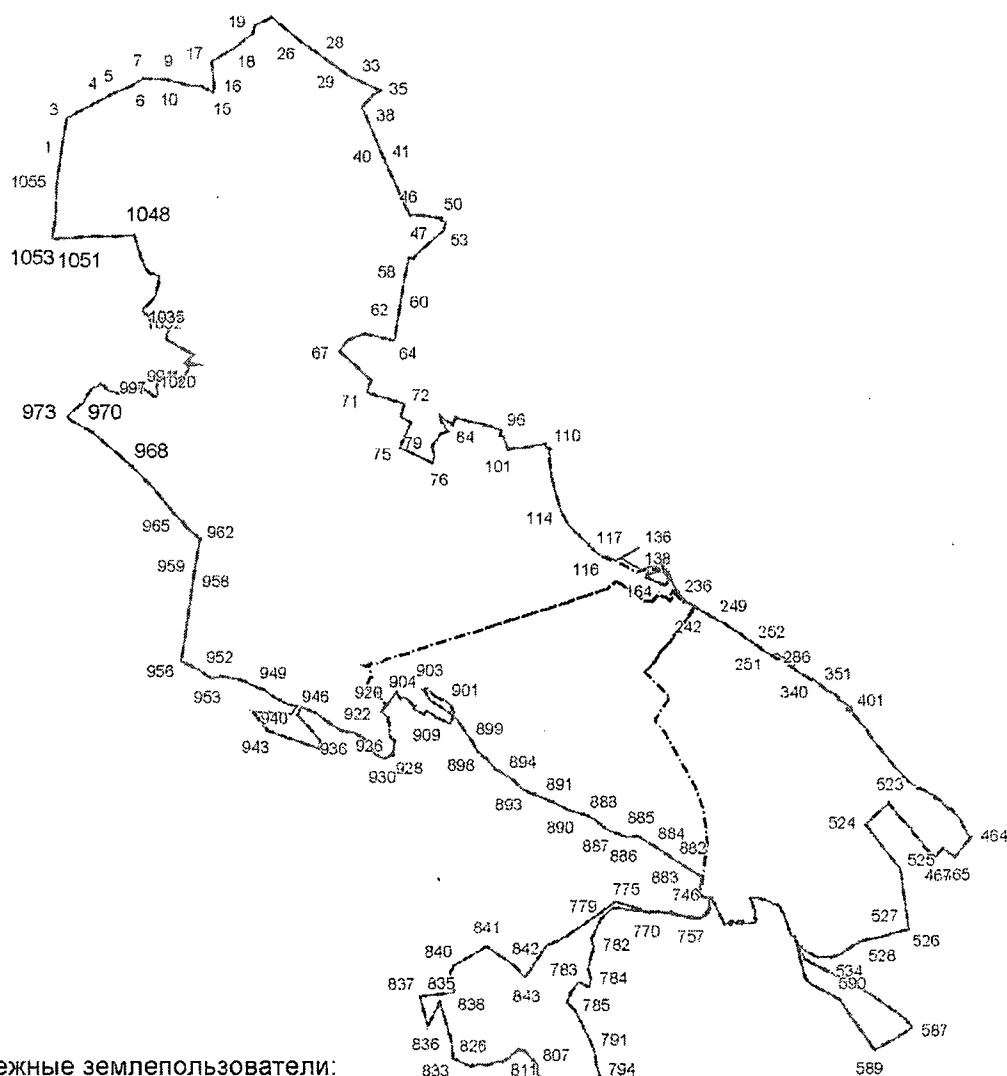
**Глава
Республики Дагестан**

С. Меликов

г. Махачкала
10 июня 2022 года
№ 40

к Закону Республики Дагестан «О внесении изменений в приложение к Закону Республики Дагестан «Об утверждении границ муниципальных образований Республики Дагестан и о внесении изменений в Закон Республики Дагестан «О статусе и границах муниципальных образований Республики Дагестан»

Описание границ городского округа с внутригородским делением «город Махачкала» Республики Дагестан (участок №1)



Смежные землепользователи:

- от т.464 до т.587 земли г.Каспийск
- от т.587 до т.774 земли МО "Карабудахкентский район"
- от т.774 до т.846 земли МО "Буйнакский район"
- от т.846 до т.847 земли МО "Кумторкалинский район"
- от т.847 до т.928 земли МО "Карабудахкентский район"
- от т.928 до т.106 земли МО "Кумторкалинский район"
- от т.106 до т.464 Береговая линия Каспийского моря

Геодезические данные границ границ городского округа с внутригородским делением
«город Махачкала» Республики Дагестан (участок №1)

Каталог координат				
Номер точки	Координаты		Длина линии (м)	Дирекционный угол
	X (м)	Y (м)		
1	232 063,27	331 910,93		
2	232 300,32	331 946,26	219,91	09°15'
3	233 013,73	332 064,16	723,09	09°23'
4	233 583,51	333 114,31	1 194,76	61°31'
5	233 799,09	333 567,75	502,08	64°34'
6	234 011,14	334 060,63	536,56	66°43'
7	234 234,92	334 395,92	403,11	56°17'
8	234 226,12	334 513,51	117,92	94°17'
9	234 196,97	335 092,51	579,74	92°53'
10	234 128,78	335 339,65	256,37	105°26'
11	234 110,47	335 413,87	76,45	103°51'
12	234 044,31	335 682,06	276,23	103°51'
13	234 019,12	335 787,77	108,67	103°24'
14	233 998,70	336 165,83	378,62	93°06'
15	233 791,05	336 554,19	440,36	118°08'
16	233 987,22	336 570,68	196,86	04°48'
17	234 756,53	336 490,96	773,43	354°05'
18	235 191,93	337 222,76	851,53	59°15'
19	235 454,56	337 508,88	388,38	47°27'
20	235 458,22	337 537,16	28,51	82°36'
21	235 622,82	337 769,66	276,77	53°30'
22	235 884,45	337 819,47	268,36	12°53'
23	236 063,07	338 258,55	474,02	67°52'
24	236 127,77	338 320,65	89,68	43°50'
25	235 764,30	338 749,34	562,04	130°18'
26	235 444,48	339 136,83	502,43	129°32'
27	235 145,89	339 548,73	508,74	125°56'
28	234 863,18	339 949,62	490,55	125°12'
29	234 573,37	340 338,49	484,99	126°42'
30	234 563,35	340 352,30	17,06	125°57'
31	234 387,09	340 596,81	301,42	125°47'
32	234 275,47	340 761,26	198,74	124°10'
33	234 097,39	341 158,81	435,62	114°08'
34	233 897,50	341 567,63	455,07	116°03'
35	233 859,40	341 651,32	91,96	114°28'
36	233 724,89	341 452,41	240,13	235°56'
37	233 345,42	341 108,05	512,43	222°13'
38	232 877,48	341 307,02	508,48	156°58'
39	232 314,30	341 545,79	611,71	157°01'
40	232 088,16	341 645,93	265,73	157°52'
41	231 764,84	341 781,46	332,22	155°55'
42	231 300,73	341 982,97	505,97	156°32'
43	231 074,40	342 083,71	247,74	156°00'

Каталог координат				
Номер точки	Координаты		Длина линии (м)	Дирекционный угол
	X (м)	Y (м)		
43	231 074,40	342 083,71	772,58	155°32'
44	230 371,24	342 403,78	377,20	153°43'
45	230 033,02	342 570,80	57,25	70°00'
46	230 052,60	342 624,60	150,77	88°04'
47	230 057,68	342 775,28	65,87	78°17'
48	230 071,05	342 839,78	160,31	103°05'
49	230 034,78	342 995,93	517,69	98°19'
50	229 959,89	343 508,18	90,70	165°00'
51	229 872,28	343 531,64	119,49	97°08'
52	229 857,45	343 650,21	265,43	193°00'
53	229 598,81	343 590,53	415,44	229°55'
54	229 331,31	343 272,67	717,46	228°19'
55	228 854,23	342 736,81	134,67	213°59'
56	228 742,57	342 661,53	138,47	277°04'
57	228 759,59	342 524,11	543,06	190°58'
58	228 226,46	342 420,79	137,68	190°22'
59	228 091,02	342 396,03	577,45	190°13'
60	227 522,73	342 293,58	445,33	190°39'
61	227 085,07	342 211,31	4,10	192°05'
62	227 081,05	342 210,45	832,13	188°47'
63	226 258,68	342 083,40	2,87	162°55'
64	226 255,94	342 084,24	922,79	283°13'
65	226 466,82	341 185,87	586,63	249°45'
66	226 263,71	340 635,52	395,39	215°26'
67	225 941,54	340 406,30	575,79	132°09'
68	225 555,15	340 833,18	728,16	132°09'
69	225 066,50	341 373,04	316,88	200°25'
70	224 769,52	341 262,53	75,95	197°07'
71	224 696,94	341 240,17	1 205,48	106°40'
72	224 351,18	342 395,01	413,48	197°58'
73	223 957,87	342 267,45	363,61	118°05'
74	223 766,69	342 588,25	840,27	203°51'
75	223 018,21	342 248,41	1 077,07	115°00'
76	222 562,89	343 224,51	149,94	18°59'
77	222 704,67	343 273,28	79,80	13°34'
78	222 782,25	343 291,99	285,00	346°35'
79	223 059,48	343 225,89	145,98	33°19'
80	223 181,46	343 306,08	255,46	35°06'
81	223 390,46	343 452,99	79,66	50°01'
82	223 441,65	343 514,02	126,58	63°00'
83	223 499,13	343 626,80	87,39	75°54'
84	223 520,41	343 711,56	126,01	322°25'
85	223 620,26	343 634,69		

Каталог координат				
Номер точки	Координаты		Длина линии (м)	Дирекционный угол
	X (м)	Y (м)		
85	223 620,26	343 634,69	281,97	329°54'
86	223 864,19	343 493,26	101,13	352°27'
87	223 964,45	343 479,96	442,43	123°01'
88	223 723,41	343 850,96	236,78	23°22'
89	223 940,76	343 944,90	113,64	114°55'
90	223 692,87	344 047,95	508,37	103°12'
91	223 776,81	344 542,90	72,11	94°15'
92	223 771,46	344 614,81	325,54	106°21'
93	223 679,81	344 927,18	90,55	96°17'
94	223 669,91	345 017,19	113,74	119°26'
95	223 614,02	345 116,25	217,49	106°21'
96	223 552,78	345 324,94	162,02	187°29'
97	223 392,14	345 303,85	29,13	101°01'
98	223 386,57	345 332,45	74,53	127°11'
99	223 341,52	345 391,83	73,33	150°53'
100	223 277,46	345 427,51	332,66	160°20'
101	222 964,20	345 539,44	252,91	80°13'
102	223 007,21	345 788,66	62,14	96°31'
103	223 000,15	345 850,40	221,25	86°15'
104	223 014,63	346 071,18	35,52	80°53'
105	223 020,26	346 106,25	580,83	79°06'
106	223 130,13	346 676,60	64,32	166°18'
107	223 067,63	346 691,83	67,80	147°02'
108	223 010,75	346 728,73	61,43	107°23'
109	222 992,39	346 787,35	42,68	101°15'
110	222 984,07	346 829,20	15,16	186°16'
111	222 969,00	346 827,55	58,12	221°26'
112	222 925,43	346 789,09	775,54	175°44'
113	222 152,04	346 846,84	1 081,88	164°52'
114	221 107,69	347 129,22	533,38	151°27'
115	220 639,20	347 384,20	1 228,06	134°40'
116	219 775,78	348 257,48	52,28	117°25'
117	219 751,71	348 303,89	67,63	132°10'
118	219 706,31	348 354,02	64,06	124°19'
119	219 670,20	348 406,93	42,21	114°05'
120	219 652,97	348 445,46	16,23	44°39'
121	219 664,52	348 456,87	31,22	41°23'
122	219 687,94	348 477,51	26,13	75°21'
123	219 694,55	348 502,79	29,04	104°15'
124	219 687,40	348 530,94	152,85	115°43'
125	219 621,09	348 666,66	83,29	115°23'
126	219 585,38	348 743,91	62,52	117°14'
127	219 556,76	348 799,50		

Каталог координат				
Номер точки	Координаты		Длина линии (м)	Дирекционный угол
	X (м)	Y (м)		
127	219 556,76	348 799,50	12,57	111°34'
128	219 552,14	348 811,19	7,36	101°45'
129	219 550,64	348 818,40	5,25	97°46'
130	219 549,93	348 823,60	134,95	58°49'
131	219 619,81	348 939,05	199,70	58°51'
132	219 723,12	349 109,95	240,76	62°13'
133	219 835,36	349 322,95	223,32	59°51'
134	219 947,52	349 516,06	5,44	76°24'
135	219 948,80	349 521,35	11,25	94°42'
136	219 947,88	349 532,56	2,92	210°42'
137	219 945,37	349 531,07	10,31	193°38'
138	219 935,35	349 528,64	5,66	224°34'
139	219 931,32	349 524,67	197,66	240°05'
140	219 832,73	349 353,35	7,30	212°52'
141	219 826,60	349 349,39	9,03	264°51'
142	219 825,79	349 340,40	111,62	240°35'
143	219 770,96	349 243,18	9,42	209°09'
144	219 762,73	349 238,59	12,33	263°04'
145	219 761,24	349 226,35	102,33	240°37'
146	219 711,02	349 137,19	8,94	206°08'
147	219 702,99	349 133,25	12,18	266°20'
148	219 702,21	349 121,10	163,21	239°21'
149	219 619,00	348 980,69	365,37	120°59'
150	219 430,88	349 293,91	11,76	63°46'
151	219 436,08	349 304,46	15,96	113°16'
152	219 429,78	349 319,12	296,02	119°26'
153	219 284,30	349 576,93	17,59	155°16'
154	219 268,32	349 584,29	205,70	73°37'
155	219 326,34	349 781,64	228,00	73°14'
156	219 392,12	349 999,94	2,26	96°05'
157	219 391,88	350 002,19	167,55	134°12'
158	219 275,08	350 122,32	36,55	144°14'
159	219 245,42	350 143,68	28,83	214°00'
160	219 221,52	350 127,56	150,79	257°05'
161	219 187,80	349 980,59	145,93	249°25'
162	219 136,49	349 843,97	22,61	164°53'
163	219 114,66	349 849,87	20,93	258°02'
164	219 110,32	349 829,40	5,09	343°42'
165	219 115,21	349 827,97	2,26	252°46'
166	219 114,54	349 825,81	4,98	346°25'
167	219 119,38	349 824,64	45,29	254°22'
168	219 107,18	349 781,02	7,96	212°10'
169	219 100,44	349 776,78		

Каталог координат				
Номер точки	Координаты		Длина линии (м)	Дирекционный угол
	X (м)	Y (м)		
169	219 100,44	349 776,78	0,30	266°11'
170	219 100,42	349 776,48	15,94	200°32'
171	219 085,49	349 770,89	0,31	266°19'
172	219 085,47	349 770,58	12,02	135°59'
173	219 076,83	349 778,93	0,31	101°19'
174	219 076,77	349 779,23	29,21	169°18'
175	219 048,07	349 784,65	0,39	84°09'
176	219 048,11	349 785,04	100,66	121°02'
177	218 996,22	349 871,30	66,24	121°20'
178	218 961,77	349 927,88	0,31	42°24'
179	218 962,00	349 928,09	0,01	90°00'
180	218 962,00	349 928,10	7,05	123°36'
181	218 958,10	349 933,97	8,63	75°10'
182	218 960,31	349 942,31	61,04	118°27'
183	218 931,23	349 995,98	181,14	117°11'
184	218 848,46	350 157,10	164,48	105°18'
185	218 805,04	350 315,75	47,29	64°23'
186	218 825,49	350 358,39	71,57	18°51'
187	218 893,22	350 381,50	25,11	94°10'
188	218 891,40	350 406,55	113,83	14°05'
189	219 001,80	350 434,26	19,57	275°22'
190	219 003,63	350 414,77	43,48	326°16'
191	219 039,78	350 390,63	9,68	73°15'
192	219 042,57	350 399,89	33,45	146°15'
193	219 014,76	350 418,47	15,55	72°35'
194	219 019,42	350 433,31	26,38	10°04'
195	219 045,39	350 437,92	51,92	341°11'
196	219 094,54	350 421,17	41,07	276°25'
197	219 099,13	350 380,35	22,45	308°14'
198	219 113,02	350 362,72	107,28	326°56'
199	219 202,93	350 304,19	45,48	348°10'
200	219 247,44	350 294,86	38,60	335°51'
201	219 282,66	350 279,06	45,93	316°34'
202	219 316,02	350 247,49	35,00	327°56'
203	219 345,68	350 228,90	43,12	341°07'
204	219 386,48	350 214,95	39,66	349°09'
205	219 425,43	350 207,49	36,92	348°21'
206	219 461,59	350 200,03	50,12	320°56'
207	219 500,51	350 168,45	39,90	358°37'
208	219 540,40	350 167,48	43,44	16°03'
209	219 582,14	350 179,49	33,76	142°44'
210	219 555,27	350 199,93	41,45	139°29'
211	219 523,76	350 226,86		

Каталог координат				
Номер точки	Координаты		Длина линии (м)	Дирекционный угол
	X (м)	Y (м)		
211	219 523,76	350 226,86	36,96	72°25'
212	219 534,93	350 262,09	30,21	72°03'
213	219 544,24	350 290,83	15,80	130°11'
214	219 534,04	350 302,90	37,39	240°11'
215	219 515,46	350 270,46	31,38	250°58'
216	219 505,22	350 240,79	14,67	214°38'
217	219 493,16	350 232,46	34,92	169°14'
218	219 458,85	350 238,98	35,69	170°58'
219	219 423,61	350 244,59	58,58	156°37'
220	219 369,84	350 267,84	54,08	148°59'
221	219 323,49	350 295,71	37,56	147°01'
222	219 291,98	350 316,15	74,14	136°26'
223	219 238,24	350 367,22	79,09	140°39'
224	219 177,08	350 417,37	51,90	151°05'
225	219 131,66	350 442,47	132,86	161°38'
226	219 005,56	350 484,33	68,47	155°06'
227	218 943,45	350 513,16	145,60	153°52'
228	218 812,74	350 577,29	109,93	153°22'
229	218 714,47	350 626,56	128,21	151°53'
230	218 601,39	350 686,97	121,39	141°09'
231	218 506,86	350 763,12	91,06	146°34'
232	218 430,86	350 813,30	95,61	129°02'
233	218 370,65	350 887,56	48,36	136°06'
234	218 335,80	350 921,09	28,17	136°06'
235	218 315,50	350 940,62	113,34	121°28'
236	218 256,32	351 037,29	71,57	122°24'
237	218 217,97	351 097,71	76,72	123°51'
238	218 175,22	351 161,42	79,75	118°06'
239	218 137,65	351 231,77	57,27	118°12'
240	218 110,58	351 282,24	91,69	121°44'
241	218 062,37	351 360,24	44,41	129°55'
242	218 033,86	351 394,30	64,83	118°14'
243	218 003,19	351 451,41	99,80	119°36'
244	217 953,89	351 538,19	61,42	118°48'
245	217 924,31	351 592,01	130,93	122°58'
246	217 853,07	351 701,87	181,65	117°17'
247	217 769,82	351 863,32	86,23	121°24'
248	217 724,89	351 936,92	222,08	114°34'
249	217 632,54	352 138,89	593,60	124°24'
250	217 297,14	352 628,64	708,36	124°40'
251	216 894,16	353 211,21	34,10	123°07'
252	216 875,53	353 239,77	41,50	127°25'
253	216 850,32	353 272,73		

Каталог координат				
Номер точки	Координаты		Длина линии (м)	Дирекционный угол
	X (м)	Y (м)		
253	216 850,32	353 272,73	27,11	158°34'
254	216 825,08	353 282,64	356,52	121°55'
255	216 636,57	353 585,24	19,09	124°05'
256	216 625,87	353 601,06	10,29	334°41'
257	216 635,17	353 596,66	4,99	64°37'
258	216 637,31	353 601,17	2,60	344°38'
259	216 639,82	353 600,48	3,01	354°40'
260	216 642,82	353 600,20	2,73	359°22'
261	216 645,55	353 600,17	2,73	06°32'
262	216 648,26	353 600,48	3,07	12°24'
263	216 651,26	353 601,14	3,10	22°11'
264	216 654,13	353 602,31	3,13	31°00'
265	216 656,81	353 603,92	3,07	35°27'
266	216 659,31	353 605,70	3,23	46°23'
267	216 661,54	353 608,04	2,63	50°52'
268	216 663,20	353 610,08	2,74	58°17'
269	216 664,64	353 612,41	4,18	66°08'
270	216 666,33	353 616,23	14,23	348°14'
271	216 680,26	353 613,33	2,46	78°03'
272	216 680,77	353 615,74	14,17	168°07'
273	216 666,90	353 618,66	3,81	85°38'
274	216 667,19	353 622,46	3,90	96°55'
275	216 666,72	353 626,33	1,98	105°14'
276	216 666,20	353 628,24	2,04	105°57'
277	216 665,64	353 630,20	3,87	111°51'
278	216 664,20	353 633,79	3,46	124°17'
279	216 662,25	353 636,65	3,67	132°54'
280	216 659,75	353 639,34	3,28	141°04'
281	216 657,20	353 641,40	2,90	147°24'
282	216 654,76	353 642,96	2,96	156°54'
283	216 652,04	353 644,12	2,31	164°42'
284	216 649,81	353 644,73	2,81	169°46'
285	216 647,04	353 645,23	4,22	178°39'
286	216 642,82	353 645,33	4,28	188°52'
287	216 638,59	353 644,67	3,37	198°10'
288	216 635,39	353 643,62	3,09	205°29'
289	216 632,60	353 642,29	2,85	218°43'
290	216 630,38	353 640,51	2,25	221°18'
291	216 628,69	353 639,03	0,45	216°25'
292	216 628,33	353 638,76	3,06	228°42'
293	216 626,31	353 636,46	0,23	228°37'
294	216 626,16	353 636,29	2,82	236°35'
295	216 624,61	353 633,94		

Каталог координат				
Номер точки	Координаты		Длина линии (м)	Дирекционный угол
	X (м)	Y (м)		
295	216 624,61	353 633,94	0,60	241°23'
296	216 624,32	353 633,41	3,06	245°27'
297	216 623,05	353 630,63	3,11	254°18'
298	216 622,21	353 627,64	2,74	262°22'
299	216 621,85	353 624,92	2,02	266°25'
300	216 621,72	353 622,91	2,11	272°27'
301	216 621,81	353 620,80	12,06	242°58'
302	216 616,33	353 610,06	8,14	233°36'
303	216 611,50	353 603,51	1,81	135°00'
304	216 610,22	353 604,79	14,44	65°00'
305	216 616,32	353 617,88	11,01	65°16'
306	216 620,93	353 627,88	2,00	64°49'
307	216 621,78	353 629,69	2,47	64°36'
308	216 622,84	353 631,92	0,81	56°01'
309	216 623,30	353 632,60	2,19	55°38'
310	216 624,53	353 634,40	4,78	55°18'
311	216 627,25	353 638,33	1,91	50°51'
312	216 628,46	353 639,81	15,19	51°43'
313	216 637,87	353 651,74	123,16	46°56'
314	216 721,98	353 741,71	7,19	139°31'
315	216 716,51	353 746,38	80,42	139°41'
316	216 655,20	353 798,42	23,80	103°59'
317	216 649,45	353 821,52	18,59	125°22'
318	216 638,69	353 836,68	69,27	112°38'
319	216 612,03	353 900,61	35,52	116°15'
320	216 596,32	353 932,47	116,49	115°49'
321	216 545,58	354 037,32	41,69	120°33'
322	216 524,39	354 073,22	39,39	119°30'
323	216 504,99	354 107,51	55,86	115°34'
324	216 480,89	354 157,90	61,13	120°19'
325	216 450,03	354 210,67	40,47	116°02'
326	216 432,27	354 247,03	47,96	120°17'
327	216 408,08	354 288,45	13,53	191°51'
328	216 394,84	354 285,67	19,01	202°44'
329	216 377,31	354 278,32	37,90	208°49'
330	216 344,10	354 260,05	75,25	215°31'
331	216 282,85	354 216,33	21,41	212°44'
332	216 264,84	354 204,75	88,74	123°13'
333	216 216,23	354 278,99	91,52	121°40'
334	216 168,20	354 356,89	46,17	116°59'
335	216 147,25	354 398,04	17,71	147°02'
336	216 132,39	354 407,67	12,28	184°00'
337	216 120,14	354 406,82		

Каталог координат				
Номер точки	Координаты		Длина линии (м)	Дирекционный угол
	X (м)	Y (м)		
337	216 120,14	354 406,82	25,85	113°54'
338	216 109,66	354 430,45	68,08	117°29'
339	216 078,24	354 490,84	67,39	119°30'
340	216 045,05	354 549,49	70,42	116°30'
341	216 013,63	354 612,51	58,72	118°24'
342	215 985,69	354 664,16	15,05	144°26'
343	215 973,45	354 672,92	36,17	122°06'
344	215 954,24	354 703,56	80,30	119°17'
345	215 914,95	354 773,59	14,87	61°53'
346	215 921,96	354 786,70	18,39	92°39'
347	215 921,11	354 805,08	44,27	127°43'
348	215 894,02	354 840,09	27,18	86°15'
349	215 895,80	354 867,21	98,16	126°36'
350	215 837,28	354 946,02	57,77	125°05'
351	215 804,08	354 993,29	16,71	185°57'
352	215 787,46	354 991,56	31,54	160°31'
353	215 757,73	355 002,08	38,75	115°20'
354	215 741,14	355 037,10	43,21	121°42'
355	215 718,43	355 073,87	31,06	122°17'
356	215 701,84	355 100,12	56,05	124°07'
357	215 670,40	355 146,53	28,65	121°12'
358	215 655,56	355 171,03	17,61	116°31'
359	215 647,69	355 186,79	16,13	130°31'
360	215 637,22	355 199,05	27,40	163°15'
361	215 610,98	355 206,95	45,16	134°09'
362	215 579,52	355 239,36	46,90	126°36'
363	215 551,56	355 277,01	39,52	114°48'
364	215 534,98	355 312,89	33,26	63°23'
365	215 549,88	355 342,62	61,96	120°29'
366	215 518,45	355 396,01	49,26	123°21'
367	215 491,37	355 437,16	37,19	131°07'
368	215 466,91	355 465,18	94,84	127°26'
369	215 409,25	355 540,48	38,14	126°34'
370	215 386,54	355 571,12	34,69	123°37'
371	215 367,33	355 600,01	13,33	203°08'
372	215 355,07	355 594,77	12,18	200°58'
373	215 343,70	355 590,41	23,88	61°30'
374	215 355,09	355 611,40	35,88	181°21'
375	215 319,22	355 610,56	219,26	125°51'
376	215 190,81	355 788,29	59,31	127°08'
377	215 155,00	355 835,57	81,03	127°56'
378	215 105,20	355 899,48	44,27	127°43'
379	215 078,11	355 934,50		

Каталог координат				
Номер точки	Координаты		Длина линии (м)	Дирекционный угол
	X (м)	Y (м)		
379	215 078,11	355 934,50	31,36	120°04'
380	215 062,40	355 961,64	43,23	144°00'
381	215 027,43	355 987,05	13,32	203°09'
382	215 015,18	355 981,81	16,12	282°28'
383	215 018,67	355 966,07	21,18	321°38'
384	215 035,27	355 952,92	17,60	296°30'
385	215 043,13	355 937,17	11,37	247°21'
386	215 038,74	355 926,68	18,78	207°42'
387	215 022,11	355 917,94	17,24	245°59'
388	215 015,10	355 902,20	24,55	274°02'
389	215 016,82	355 877,71	19,19	226°47'
390	215 003,68	355 863,72	16,89	156°40'
391	214 987,94	355 869,87	19,21	120°02'
392	214 978,33	355 886,50	18,03	129°02'
393	214 966,98	355 900,50	15,05	144°24'
394	214 954,73	355 909,27	21,03	134°56'
395	214 939,88	355 924,15	9,67	95°06'
396	214 939,02	355 933,78	15,64	63°21'
397	214 946,04	355 947,77	17,72	57°03'
398	214 955,67	355 962,64	23,55	105°00'
399	214 949,58	355 985,38	31,07	99°40'
400	214 944,36	356 016,01	35,31	137°57'
401	214 918,13	356 039,66	52,15	157°15'
402	214 870,05	356 059,83	72,82	151°13'
403	214 806,22	356 094,89	117,46	144°57'
404	214 710,06	356 162,35	201,12	141°28'
405	214 552,73	356 287,62	207,39	137°10'
406	214 400,66	356 428,64	142,24	148°00'
407	214 280,02	356 504,00	193,72	148°03'
408	214 115,66	356 606,54	22,80	147°28'
409	214 096,43	356 618,80	34,48	144°14'
410	214 068,45	356 638,95	146,74	140°45'
411	213 954,83	356 731,80	86,26	143°11'
412	213 885,77	356 783,50	76,29	139°08'
413	213 828,09	356 833,42	127,39	138°15'
414	213 733,04	356 918,24	170,83	143°36'
415	213 595,54	357 019,62	100,06	140°43'
416	213 518,09	357 082,97	120,25	144°34'
417	213 420,11	357 152,68	54,82	133°47'
418	213 382,18	357 192,26	111,18	140°08'
419	213 296,85	357 263,53	71,08	147°40'
420	213 236,79	357 301,56	92,84	134°15'
421	213 172,01	357 368,06		

Каталог координат				
Номер точки	Координаты		Длина линии (м)	Дирекционный угол
	X (м)	Y (м)		
421	213 172,01	357 368,06	117,49	136°35'
422	213 086,67	357 448,82	105,13	134°56'
423	213 012,41	357 523,24	59,79	142°28'
424	212 965,00	357 559,67	38,09	138°18'
425	212 936,56	357 585,02	50,34	133°40'
426	212 901,80	357 621,43	60,43	137°03'
427	212 857,56	357 662,60	62,80	139°02'
428	212 810,14	357 703,77	65,22	129°02'
429	212 769,08	357 754,44	68,43	123°38'
430	212 731,18	357 811,42	73,60	118°09'
431	212 696,45	357 876,31	48,86	118°59'
432	212 672,77	357 919,04	48,42	141°35'
433	212 634,84	357 949,13	41,24	147°28'
434	212 600,07	357 971,31	62,30	93°25'
435	212 596,96	358 023,52	39,67	85°21'
436	212 600,17	358 063,05	51,81	121°12'
437	212 573,33	358 107,37	160,70	118°47'
438	212 495,97	358 248,23	109,70	118°21'
439	212 443,88	358 344,77	187,45	116°30'
440	212 360,23	358 512,53	63,16	188°25'
441	212 297,75	358 503,27	34,14	114°22'
442	212 283,66	358 534,37	67,15	75°19'
443	212 300,68	358 599,33	76,34	140°57'
444	212 241,40	358 647,42	62,22	140°26'
445	212 193,42	358 687,03	55,72	120°24'
446	212 165,22	358 735,09	97,91	136°07'
447	212 094,66	358 802,96	97,91	133°46'
448	212 026,92	358 873,67	92,68	127°30'
449	211 970,50	358 947,19	60,99	103°20'
450	211 956,44	359 006,53	34,14	114°22'
451	211 942,35	359 037,63	29,60	153°23'
452	211 915,89	359 050,89	39,89	153°23'
453	211 880,22	359 068,77	111,87	134°56'
454	211 801,21	359 147,96	97,91	133°46'
455	211 733,47	359 218,67	70,63	126°49'
456	211 691,15	359 275,21	108,14	160°05'
457	211 589,48	359 312,05	122,33	150°56'
458	211 482,56	359 371,50	118,05	158°54'
459	211 372,43	359 414,00	56,08	139°01'
460	211 330,09	359 450,77	84,00	160°17'
461	211 251,01	359 479,11	88,67	149°17'
462	211 174,78	359 524,39	70,64	126°48'
463	211 132,46	359 580,95		

Каталог координат				
Номер точки	Координаты		Длина линии (м)	Дирекционный угол
	X (м)	Y (м)		
463	211 132,46	359 580,95	43,18	133°39'
464	211 102,65	359 612,19	763,39	220°33'
465	210 522,62	359 115,88	431,60	303°29'
466	210 760,68	358 755,87	316,93	220°57'
467	210 521,31	358 548,16	135,52	303°18'
468	210 595,73	358 434,90	33,64	300°34'
469	210 612,84	358 405,94	34,39	302°36'
470	210 631,37	358 376,97	53,04	312°25'
471	210 667,14	358 337,81	48,93	314°36'
472	210 701,51	358 302,98	22,80	324°52'
473	210 720,15	358 289,86	25,21	300°34'
474	210 732,97	358 268,15	17,60	304°36'
475	210 742,96	358 253,66	45,97	318°25'
476	210 777,35	358 223,15	64,48	333°02'
477	210 834,82	358 193,92	51,51	341°40'
478	210 883,71	358 177,72	29,00	342°15'
479	210 911,33	358 168,88	38,44	332°51'
480	210 945,54	358 151,34	31,18	325°54'
481	210 971,36	358 133,87	22,80	304°18'
482	210 984,21	358 115,03	49,72	299°08'
483	211 008,41	358 071,60	49,10	309°51'
484	211 039,87	358 033,91	26,50	314°37'
485	211 058,48	358 015,05	31,63	335°21'
486	211 087,23	358 001,86	18,34	314°38'
487	211 100,11	357 988,81	22,42	314°35'
488	211 115,85	357 972,84	18,07	298°13'
489	211 124,39	357 956,92	18,80	302°04'
490	211 134,37	357 940,99	20,64	294°23'
491	211 142,89	357 922,19	23,47	312°07'
492	211 158,63	357 904,78	35,46	333°02'
493	211 190,24	357 888,70	34,17	331°58'
494	211 220,40	357 872,63	81,98	335°45'
495	211 295,14	357 838,95	72,35	342°23'
496	211 364,10	357 817,06	45,12	314°33'
497	211 395,76	357 784,91	30,59	318°19'
498	211 418,60	357 764,56	28,39	293°34'
499	211 429,96	357 738,54	35,05	308°12'
500	211 451,63	357 710,99	41,75	310°11'
501	211 478,56	357 679,09	41,31	330°21'
502	211 514,46	357 658,66	51,13	319°11'
503	211 563,16	357 625,23	37,84	319°15'
504	211 581,82	357 600,53	30,85	307°00'
505	211 600,38	357 575,89		

Каталог координат				
Номер точки	Координаты		Длина линии (м)	Дирекционный угол
	X (м)	Y (м)		
505	211 600,38	357 575,89	42,12	307°39'
506	211 626,11	357 542,54	34,72	317°58'
507	211 651,89	357 519,30	51,14	319°11'
508	211 690,60	357 485,87	33,18	303°58'
509	211 709,14	357 458,35	40,06	299°52'
510	211 729,09	357 423,61	20,21	02°36'
511	211 749,28	357 424,53	50,58	298°28'
512	211 773,38	357 380,06	35,69	327°54'
513	211 803,61	357 361,10	45,82	346°53'
514	211 848,24	357 350,70	36,47	341°10'
515	211 882,76	357 338,93	33,83	337°04'
516	211 913,92	357 325,74	27,20	323°56'
517	211 935,90	357 309,73	42,86	311°52'
518	211 964,51	357 277,81	56,82	305°19'
519	211 997,36	357 231,45	40,97	308°53'
520	212 023,07	357 199,55	36,39	325°56'
521	212 053,22	357 179,17	31,19	325°53'
522	212 079,04	357 161,68	92,14	324°36'
523	212 154,15	357 108,30	948,57	226°14'
524	211 498,04	356 423,24	1 718,61	142°12'
525	210 140,15	357 476,69	1 851,04	172°33'
526	208 304,74	357 716,74	564,61	254°54'
527	208 157,70	357 171,61	392,10	254°02'
528	208 049,86	356 794,63	506,69	259°39'
529	207 958,76	356 296,20	94,56	259°39'
530	207 941,76	356 203,18	57,49	179°56'
531	207 884,27	356 203,25	89,16	246°46'
532	207 849,10	356 121,31	297,43	238°41'
533	207 694,53	355 867,21	252,70	236°00'
534	207 553,23	355 657,71	124,04	249°54'
535	207 510,60	355 541,22	189,53	254°37'
536	207 460,32	355 358,48	61,93	265°37'
537	207 455,59	355 296,74	124,28	267°36'
538	207 450,38	355 172,57	173,39	273°25'
539	207 460,71	354 999,49	151,53	290°48'
540	207 514,51	354 857,83	166,44	294°10'
541	207 582,68	354 705,98	123,20	304°36'
542	207 652,60	354 604,57	141,79	312°33'
543	207 748,48	354 500,10	111,77	303°55'
544	207 810,86	354 407,36	32,67	268°21'
545	207 809,92	354 374,70	170,47	153°48'
546	207 656,96	354 449,96	170,63	152°53'
547	207 505,07	354 527,71		

Каталог координат				
Номер точки	Координаты		Длина линии (м)	Дирекционный угол
	X (м)	Y (м)		
547	207 505,07	354 527,71	27,26	163°10'
548	207 478,97	354 535,61	29,81	149°41'
549	207 453,24	354 550,65	17,09	164°09'
550	207 436,80	354 555,32	26,66	136°24'
551	207 417,49	354 573,71	28,91	157°43'
552	207 390,74	354 584,67	20,81	94°27'
553	207 389,13	354 605,42	33,07	131°39'
554	207 367,15	354 630,13	44,46	116°43'
555	207 347,17	354 669,84	107,38	121°28'
556	207 291,13	354 761,44	31,41	114°51'
557	207 277,93	354 789,95	12,74	114°51'
558	207 272,58	354 801,51	34,02	102°05'
559	207 265,46	354 834,77	17,61	150°46'
560	207 250,10	354 843,37	18,23	101°15'
561	207 246,54	354 861,26	18,88	127°15'
562	207 235,11	354 876,29	19,35	106°02'
563	207 229,77	354 894,89	14,18	123°38'
564	207 221,91	354 906,70	10,16	140°39'
565	207 214,05	354 913,14	13,71	97°26'
566	207 212,28	354 926,73	16,81	113°47'
567	207 205,50	354 942,11	49,19	123°59'
568	207 178,01	354 982,91	73,10	117°38'
569	207 144,11	355 047,67	30,74	119°11'
570	207 129,12	355 074,50	61,29	111°52'
571	207 106,30	355 131,38	29,63	113°25'
572	207 094,53	355 158,57	38,89	122°10'
573	207 073,83	355 191,49	107,64	117°26'
574	207 024,22	355 287,02	125,10	120°35'
575	206 960,59	355 394,72	498,61	118°58'
576	206 719,06	355 830,92	189,65	117°39'
577	206 631,07	355 998,93	203,78	116°08'
578	206 541,32	356 181,89	462,04	118°59'
579	206 317,40	356 586,04	142,09	127°12'
580	206 231,48	356 699,22	678,61	125°54'
581	205 833,59	357 248,95	93,85	119°28'
582	205 787,42	357 330,66	134,96	131°14'
583	205 698,48	357 432,17	59,56	138°18'
584	205 654,00	357 471,79	58,79	104°34'
585	205 639,22	357 528,69	42,70	99°57'
586	205 631,85	357 570,75	415,79	141°30'
587	205 306,41	357 829,54	503,40	235°10'
588	205 018,88	357 416,35	839,35	241°35'
589	204 619,38	356 678,16		

Каталог координат				
Номер точки	Координаты		Длина линии (м)	Дирекционный угол
	X (м)	Y (м)		
589	204 619,38	356 678,16	1 894,79	325°37'
590	206 183,07	355 608,07	778,64	297°57'
591	206 547,95	354 920,22	87,40	297°53'
592	206 588,81	354 842,97	74,56	297°21'
593	206 623,06	354 776,74	173,43	313°13'
594	206 741,83	354 650,35	68,85	329°56'
595	206 801,24	354 615,96	41,66	333°45'
596	206 838,61	354 597,54	36,46	332°57'
597	206 871,08	354 580,95	35,63	333°22'
598	206 902,93	354 564,98	24,96	335°16'
599	206 925,60	354 554,54	24,14	351°17'
600	206 949,46	354 550,88	36,48	347°15'
601	206 985,03	354 542,83	46,68	356°10'
602	207 031,61	354 539,72	24,47	337°52'
603	207 054,28	354 530,50	32,62	334°20'
604	207 083,68	354 516,37	25,97	340°39'
605	207 108,19	354 507,76	1,03	298°49'
606	207 108,69	354 506,86	61,88	348°54'
607	207 169,41	354 494,94	8,44	166°42'
608	207 161,19	354 496,89	41,77	352°03'
609	207 202,56	354 491,11	34,70	342°28'
610	207 235,64	354 480,66	24,84	344°11'
611	207 259,54	354 473,89	30,92	346°11'
612	207 289,56	354 466,50	31,76	346°15'
613	207 320,42	354 458,96	39,19	348°26'
614	207 358,81	354 451,11	22,88	352°15'
615	207 381,48	354 448,02	36,46	343°20'
616	207 416,40	354 437,56	29,89	344°29'
617	207 445,20	354 429,56	42,27	343°05'
618	207 485,64	354 417,26	41,01	350°29'
619	207 526,08	354 410,48	108,27	344°10'
620	207 630,25	354 380,94	137,66	343°07'
621	207 761,98	354 340,96	0,69	26°30'
622	207 762,59	354 341,27	67,11	359°56'
623	207 829,70	354 341,20	92,61	353°15'
624	207 921,67	354 330,31	25,50	341°03'
625	207 945,79	354 322,03	164,61	341°03'
626	208 101,47	354 268,55	87,41	258°24'
627	208 083,90	354 182,93	243,85	339°49'
628	208 312,78	354 098,78	337,44	341°50'
629	208 633,39	353 993,57	164,48	340°04'
630	208 788,01	353 937,47	199,73	332°35'
631	208 965,32	353 845,52		

Каталог координат				
Номер точки	Координаты		Длина линии (м)	Дирекционный угол
	X (м)	Y (м)		
631	208 965,32	353 845,52	121,52	319°36'
632	209 057,87	353 766,77	93,28	285°09'
633	209 082,24	353 676,73	72,72	274°04'
634	209 087,41	353 604,19	122,72	305°40'
635	209 158,96	353 504,49	134,62	289°40'
636	209 204,27	353 377,72	265,05	285°37'
637	209 275,66	353 122,46	53,02	261°24'
638	209 267,74	353 070,03	87,15	291°06'
639	209 299,11	352 988,73	54,21	268°05'
640	209 297,30	352 934,55	29,38	239°34'
641	209 282,42	352 909,22	14,41	150°41'
642	209 269,86	352 916,27	202,05	159°19'
643	209 080,84	352 987,65	89,02	166°18'
644	208 994,35	353 008,72	75,06	150°45'
645	208 928,85	353 045,40	29,33	151°07'
646	208 903,17	353 059,57	51,39	179°56'
647	208 851,78	353 059,62	40,98	170°55'
648	208 811,32	353 066,09	28,45	186°25'
649	208 783,04	353 062,91	47,01	176°01'
650	208 736,15	353 066,17	41,14	194°25'
651	208 696,30	353 055,93	19,51	162°42'
652	208 677,68	353 061,73	19,99	134°55'
653	208 663,57	353 075,89	22,71	134°56'
654	208 647,52	353 091,96	21,88	176°35'
655	208 625,68	353 093,27	27,11	193°38'
656	208 599,34	353 086,88	44,59	216°09'
657	208 563,33	353 060,57	35,28	213°03'
658	208 533,76	353 041,34	27,59	242°12'
659	208 520,89	353 016,93	30,87	257°55'
660	208 514,43	352 986,75	34,27	263°29'
661	208 510,54	352 952,70	28,94	267°23'
662	208 509,22	352 923,79	23,34	277°51'
663	208 512,41	352 900,67	26,65	285°19'
664	208 519,45	352 874,96	22,07	261°35'
665	208 516,21	352 853,12	20,74	286°07'
666	208 521,97	352 833,20	17,34	269°56'
667	208 521,95	352 815,86	21,00	246°31'
668	208 513,58	352 796,60	23,18	226°04'
669	208 497,51	352 779,90	21,73	250°57'
670	208 490,41	352 759,36	22,64	263°25'
671	208 487,82	352 736,87	14,83	274°56'
672	208 489,09	352 722,10	17,85	300°11'
673	208 498,07	352 706,67		

Каталог координат				
Номер точки	Координаты		Длина линии (м)	Дирекционный угол
	X (м)	Y (м)		
673	208 498,07	352 706,67	12,23	356°56'
674	208 510,28	352 706,02	17,34	359°56'
675	208 527,62	352 706,00	17,01	10°49'
676	208 544,32	352 709,19	14,16	357°18'
677	208 558,46	352 708,53	12,00	285°27'
678	208 561,66	352 696,96	14,03	254°01'
679	208 557,79	352 683,48	13,90	236°14'
680	208 550,07	352 671,92	15,56	218°14'
681	208 537,85	352 662,30	10,28	179°56'
682	208 527,57	352 662,31	13,42	163°13'
683	208 514,72	352 666,18	13,49	179°56'
684	208 501,23	352 666,20	12,72	224°58'
685	208 492,23	352 657,21	14,49	257°08'
686	208 489,01	352 643,08	17,07	289°44'
687	208 494,77	352 627,01	16,57	305°28'
688	208 504,39	352 613,51	15,00	316°42'
689	208 515,31	352 603,22	13,87	346°33'
690	208 528,79	352 600,00	13,41	343°12'
691	208 541,63	352 596,12	13,50	359°56'
692	208 555,13	352 596,11	12,67	329°29'
693	208 566,04	352 589,68	14,37	280°14'
694	208 568,60	352 575,53	13,24	255°52'
695	208 565,36	352 562,70	16,38	228°08'
696	208 554,43	352 550,50	16,95	204°35'
697	208 539,01	352 543,45	25,19	199°18'
698	208 515,23	352 535,12	27,02	197°56'
699	208 489,52	352 526,80	17,73	223°29'
700	208 476,66	352 514,60	11,81	247°33'
701	208 472,15	352 503,69	17,64	280°27'
702	208 475,35	352 486,34	17,72	316°23'
703	208 488,18	352 474,12	11,59	03°09'
704	208 499,75	352 474,76	17,29	31°16'
705	208 514,53	352 483,73	17,54	28°22'
706	208 529,96	352 492,06	13,87	346°33'
707	208 543,44	352 488,84	8,13	288°22'
708	208 546,00	352 481,13	17,92	255°24'
709	208 541,49	352 463,78	19,16	256°23'
710	208 536,98	352 445,16	18,03	265°50'
711	208 535,67	352 427,18	17,54	278°22'
712	208 538,22	352 409,82	16,71	292°34'
713	208 544,63	352 394,40	16,97	299°25'
714	208 552,97	352 379,62	15,16	306°18'
715	208 561,94	352 367,40		

Каталог координат				
Номер точки	Координаты		Длина линии (м)	Дирекционный угол
	X (м)	Y (м)		
715	208 561,94	352 367,40	11,84	282°28'
716	208 564,50	352 355,84	14,54	224°56'
717	208 554,21	352 345,57	17,55	203°42'
718	208 538,14	352 338,51	22,92	191°14'
719	208 515,66	352 334,05	18,09	186°04'
720	208 497,66	352 332,14	18,00	177°54'
721	208 479,67	352 332,80	16,70	202°33'
722	208 464,25	352 326,39	20,29	259°00'
723	208 460,38	352 306,48	13,63	278°05'
724	208 462,29	352 292,99	16,66	297°30'
725	208 469,99	352 278,21	14,36	333°20'
726	208 482,82	352 271,76	15,00	09°48'
727	208 497,60	352 274,32	18,81	07°48'
728	208 516,23	352 276,87	22,53	356°41'
729	208 538,72	352 275,56	19,96	326°44'
730	208 555,41	352 264,62	17,67	250°51'
731	208 549,61	352 247,92	26,15	242°06'
732	208 537,38	352 224,81	19,29	239°57'
733	208 527,72	352 208,11	24,95	258°03'
734	208 522,55	352 183,71	19,10	250°18'
735	208 516,12	352 165,73	18,26	259°49'
736	208 512,89	352 147,75	13,19	226°54'
737	208 503,88	352 138,12	8,37	212°27'
738	208 496,81	352 133,63	14,67	151°07'
739	208 483,97	352 140,71	14,11	149°52'
740	208 471,77	352 147,79	13,09	168°40'
741	208 458,93	352 150,37	16,86	229°32'
742	208 447,98	352 137,54	11,58	250°31'
743	208 444,12	352 126,62	916,20	335°25'
744	209 277,25	351 745,41	72,09	280°40'
745	209 290,59	351 674,57	25,58	194°57'
746	209 265,88	351 667,97	40,51	181°31'
747	209 225,38	351 666,90	49,97	181°31'
748	209 175,43	351 665,58	107,58	172°00'
749	209 068,90	351 680,57	57,21	174°58'
750	209 011,91	351 685,59	52,40	186°44'
751	208 959,88	351 679,44	65,04	197°41'
752	208 897,90	351 659,69	66,33	212°44'
753	208 842,12	351 623,82	119,16	224°06'
754	208 756,54	351 540,90	105,64	230°39'
755	208 689,55	351 459,21	86,59	250°44'
756	208 660,97	351 377,47	193,75	273°58'
757	208 674,39	351 184,19		

Каталог координат				
Номер точки	Координаты		Длина линии (м)	Дирекционный угол
	X (м)	Y (м)		
673	208 498,07	352 706,67		
674	208 510,28	352 706,02	12,23	356°56'
675	208 527,62	352 706,00	17,34	359°56'
676	208 544,32	352 709,19	17,01	10°49'
677	208 558,46	352 708,53	14,16	357°18'
678	208 561,66	352 696,96	12,00	285°27'
679	208 557,79	352 683,48	14,03	254°01'
680	208 550,07	352 671,92	13,90	236°14'
681	208 537,85	352 662,30	15,56	218°14'
682	208 527,57	352 662,31	10,28	179°56'
683	208 514,72	352 666,18	13,42	163°13'
684	208 501,23	352 666,20	13,49	179°56'
685	208 492,23	352 657,21	12,72	224°58'
686	208 489,01	352 643,08	14,49	257°08'
687	208 494,77	352 627,01	17,07	289°44'
688	208 504,39	352 613,51	16,57	305°28'
689	208 515,31	352 603,22	15,00	316°42'
690	208 528,79	352 600,00	13,87	346°33'
691	208 541,63	352 596,12	13,41	343°12'
692	208 555,13	352 596,11	13,50	359°56'
693	208 566,04	352 589,68	12,67	329°29'
694	208 568,60	352 575,53	14,37	280°14'
695	208 565,36	352 562,70	13,24	255°52'
696	208 554,43	352 550,50	16,38	228°08'
697	208 539,01	352 543,45	16,95	204°35'
698	208 515,23	352 535,12	25,19	199°18'
699	208 489,52	352 526,80	27,02	197°56'
700	208 476,66	352 514,60	17,73	223°29'
701	208 472,15	352 503,69	11,81	247°33'
702	208 475,35	352 486,34	17,64	280°27'
703	208 488,18	352 474,12	17,72	316°23'
704	208 499,75	352 474,76	11,59	03°09'
705	208 514,53	352 483,73	17,29	31°16'
706	208 529,96	352 492,06	17,54	28°22'
707	208 543,44	352 488,84	13,87	346°33'
708	208 546,00	352 481,13	8,13	288°22'
709	208 541,49	352 463,78	17,92	255°24'
710	208 536,98	352 445,16	19,16	256°23'
711	208 535,67	352 427,18	18,03	265°50'
712	208 538,22	352 409,82	17,54	278°22'
713	208 544,63	352 394,40	16,71	292°34'
714	208 552,97	352 379,62	16,97	299°25'
715	208 561,94	352 367,40	15,16	306°18'

Каталог координат				
Номер точки	Координаты		Длина линии (м)	Дирекционный угол
	X (м)	Y (м)		
715	208 561,94	352 367,40		
716	208 564,50	352 355,84	11,84	282°28'
717	208 554,21	352 345,57	14,54	224°56'
718	208 538,14	352 338,51	17,55	203°42'
719	208 515,66	352 334,05	22,92	191°14'
720	208 497,66	352 332,14	18,09	186°04'
721	208 479,67	352 332,80	18,00	177°54'
722	208 464,25	352 326,39	16,70	202°33'
723	208 460,38	352 306,48	20,29	259°00'
724	208 462,29	352 292,99	13,63	278°05'
725	208 469,99	352 278,21	16,66	297°30'
726	208 482,82	352 271,76	14,36	333°20'
727	208 497,60	352 274,32	15,00	09°48'
728	208 516,23	352 276,87	18,81	07°48'
729	208 538,72	352 275,56	22,53	356°41'
730	208 555,41	352 264,62	19,96	326°44'
731	208 549,61	352 247,92	17,67	250°51'
732	208 537,38	352 224,81	26,15	242°06'
733	208 527,72	352 208,11	19,29	239°57'
734	208 522,55	352 183,71	24,95	258°03'
735	208 516,12	352 165,73	19,10	250°18'
736	208 512,89	352 147,75	18,26	259°49'
737	208 503,88	352 138,12	13,19	226°54'
738	208 496,81	352 133,63	8,37	212°27'
739	208 483,97	352 140,71	14,67	151°07'
740	208 471,77	352 147,79	14,11	149°52'
741	208 458,93	352 150,37	13,09	168°40'
742	208 447,98	352 137,54	16,86	229°32'
743	208 444,12	352 126,62	11,58	250°31'
744	209 277,25	351 745,41	916,20	335°25'
745	209 290,59	351 674,57	72,09	280°40'
746	209 265,88	351 667,97	25,58	194°57'
747	209 225,38	351 666,90	40,51	181°31'
748	209 175,43	351 665,58	49,97	181°31'
749	209 068,90	351 680,57	107,58	172°00'
750	209 011,91	351 685,59	57,21	174°58'
751	208 959,88	351 679,44	52,40	186°44'
752	208 897,90	351 659,69	65,04	197°41'
753	208 842,12	351 623,82	66,33	212°44'
754	208 756,54	351 540,90	119,16	224°06'
755	208 689,55	351 459,21	105,64	230°39'
756	208 660,97	351 377,47	86,59	250°44'
757	208 674,39	351 184,19	193,75	273°58'

Каталог координат				
Номер точки	Координаты		Длина линии (м)	Дирекционный угол
	X (м)	Y (м)		
757	208 674,39	351 184,19	62,09	276°26'
758	208 681,36	351 122,49	80,06	276°26'
759	208 690,34	351 042,93	42,42	280°06'
760	208 697,78	351 001,16	165,25	277°15'
761	208 718,62	350 837,24	80,84	285°02'
762	208 739,59	350 759,16	143,64	284°56'
763	208 776,62	350 620,37	176,47	285°50'
764	208 824,74	350 450,59	327,17	271°14'
765	208 831,83	350 123,50	110,10	288°59'
766	208 867,64	350 019,39	29,96	277°04'
767	208 871,33	349 989,65	69,92	262°49'
768	208 862,58	349 920,28	68,04	259°27'
769	208 850,12	349 853,40	94,96	258°35'
770	208 831,33	349 760,31	111,38	282°12'
771	208 854,86	349 651,45	118,66	291°48'
772	208 898,95	349 541,28	325,36	273°11'
773	208 917,02	349 216,42	86,49	278°41'
774	208 930,08	349 130,92	139,01	293°21'
775	208 985,17	349 003,29	140,94	273°09'
776	208 992,91	348 862,56	154,56	264°34'
777	208 978,28	348 708,70	161,29	234°34'
778	208 884,76	348 577,29	322,72	224°07'
779	208 653,06	348 352,64	297,12	206°21'
780	208 386,82	348 220,74	382,80	206°21'
781	208 043,81	348 050,81	237,06	161°30'
782	207 819,00	348 126,02	722,49	194°23'
783	207 119,14	347 946,59	321,92	162°06'
784	206 812,81	348 045,56	262,84	193°50'
785	206 557,60	347 982,70	357,81	298°29'
786	206 728,23	347 668,20	234,07	221°43'
787	206 553,51	347 512,44	218,16	209°20'
788	206 363,31	347 405,59	284,04	202°34'
789	206 101,00	347 296,62	335,44	133°05'
790	205 871,84	347 541,58	1 274,20	153°41'
791	204 729,73	348 106,52	278,11	169°04'
792	204 456,66	348 159,25	313,64	171°32'
793	204 146,45	348 205,47	240,19	158°02'
794	203 923,68	348 295,29	85,24	178°28'
795	203 838,48	348 297,57	142,69	154°33'
796	203 709,63	348 358,88	199,36	152°32'
797	203 532,75	348 450,84	154,62	137°14'
798	203 419,25	348 555,84	173,05	232°38'
799	203 314,22	348 418,30		

Каталог координат				
Номер точки	Координаты		Длина линии (м)	Дирекционный угол
	X (м)	Y (м)		
799	203 314,22	348 418,30	92,88	214°00'
800	203 237,22	348 366,36	2,07	214°13'
801	203 235,51	348 365,19	109,73	221°44'
802	203 153,63	348 292,13	901,57	211°31'
803	202 385,07	347 820,82	682,65	309°42'
804	202 821,14	347 295,60	642,75	318°15'
805	203 300,71	346 867,65	772,26	323°06'
806	203 918,34	346 404,06	300,80	352°54'
807	204 216,84	346 366,92	502,65	320°28'
808	204 604,47	346 046,92	222,16	282°17'
809	204 651,74	345 829,84	52,83	249°31'
810	204 633,26	345 780,35	105,28	228°56'
811	204 564,09	345 700,98	110,12	248°28'
812	204 523,68	345 598,54	122,05	207°28'
813	204 415,39	345 542,24	81,66	256°39'
814	204 396,53	345 462,79	54,27	207°44'
815	204 348,49	345 437,54	76,88	253°25'
816	204 326,54	345 363,86	45,66	236°15'
817	204 301,17	345 325,90	122,10	271°33'
818	204 304,49	345 203,84	128,59	253°17'
819	204 267,51	345 080,68	60,59	261°11'
820	204 258,23	345 020,81	53,75	226°40'
821	204 221,35	344 981,71	87,46	260°51'
822	204 207,43	344 895,36	93,28	270°39'
823	204 208,48	344 802,09	59,44	261°01'
824	204 199,21	344 743,38	86,68	286°56'
825	204 224,45	344 660,45	68,17	265°06'
826	204 218,63	344 592,53	67,79	249°02'
827	204 194,38	344 529,22	89,14	264°00'
828	204 185,06	344 440,57	53,62	255°01'
829	204 171,20	344 388,78	27,47	236°55'
830	204 156,20	344 365,76	73,78	304°07'
831	204 197,59	344 304,69	66,84	280°52'
832	204 210,19	344 239,05	447,61	295°23'
833	204 402,12	343 834,68	581,68	353°21'
834	204 979,88	343 767,26	1 192,77	343°22'
835	206 122,74	343 425,85	816,92	206°36'
836	205 392,29	343 060,07	944,95	345°05'
837	206 305,38	342 816,76	1 066,79	83°55'
838	206 418,36	343 877,55	589,60	346°23'
839	206 991,37	343 738,69	267,47	25°46'
840	207 232,26	343 854,93	1 159,47	59°52'
841	207 814,28	344 857,74		

Каталог координат				
Номер точки	Координаты		Длина линии (м)	Дирекционный угол
	X (м)	Y (м)		
841	207 814,28	344 857,74	967,28	124°28'
842	207 266,82	345 655,17	548,06	136°04'
843	206 872,13	346 035,43	1 180,00	33°44'
844	207 853,46	346 690,70	422,67	69°46'
845	207 999,64	347 087,29	770,36	56°52'
846	208 420,80	347 732,33	1 300,96	54°33'
847	209 175,41	348 792,07	490,88	106°27'
848	209 036,35	349 262,83	177,81	106°27'
849	208 985,98	349 433,36	158,26	113°34'
850	208 922,71	349 578,41	80,62	113°34'
851	208 890,47	349 652,31	88,36	103°23'
852	208 870,03	349 738,27	45,58	91°30'
853	208 868,84	349 783,84	74,01	80°04'
854	208 881,60	349 856,73	62,45	74°25'
855	208 898,38	349 916,88	67,71	91°22'
856	208 896,77	349 984,58	75,88	97°32'
857	208 886,83	350 059,80	63,98	113°50'
858	208 860,99	350 118,33	136,48	93°27'
859	208 852,77	350 254,56	113,65	90°21'
860	208 852,07	350 368,21	101,29	93°15'
861	208 846,32	350 469,34	269,44	106°31'
862	208 769,71	350 727,65	204,97	99°19'
863	208 736,51	350 929,92	394,73	96°45'
864	208 690,13	351 321,91	69,97	82°23'
865	208 699,39	351 391,26	46,77	71°11'
866	208 714,48	351 435,54	63,18	52°28'
867	208 752,98	351 485,64	125,94	46°49'
868	208 839,16	351 577,47	65,39	38°43'
869	208 890,18	351 618,37	46,34	25°34'
870	208 931,96	351 638,37	57,98	14°58'
871	208 987,99	351 653,35	57,96	05°44'
872	209 045,66	351 659,14	49,66	353°10'
873	209 094,96	351 653,24	147,01	358°01'
874	209 241,88	351 648,17	28,77	358°01'
875	209 270,63	351 647,17	24,07	358°01'
876	209 294,68	351 646,34	0,45	342°22'
877	209 295,11	351 646,21	274,87	275°18'
878	209 320,49	351 372,51	49,42	275°12'
879	209 324,97	351 323,29	620,12	10°03'
880	209 935,57	351 431,50	298,42	301°14'
881	210 090,30	351 176,33	373,13	302°21'
882	210 289,96	350 861,12	251,25	301°06'
883	210 419,73	350 645,98		

Каталог координат				
Номер точки	Координаты		Длина линии (м)	Дирекционный угол
	X (м)	Y (м)		
883	210 419,73	350 645,98	556,26	305°03'
884	210 739,24	350 190,63	848,01	301°12'
885	211 178,57	349 465,29	340,05	264°14'
886	211 144,36	349 126,96	655,73	292°12'
887	211 392,07	348 519,82	496,91	308°34'
888	211 701,86	348 131,29	221,89	295°52'
889	211 798,68	347 931,65	621,37	287°16'
890	211 983,07	347 338,26	528,27	297°20'
891	212 225,68	346 869,00	753,93	291°44'
892	212 504,93	346 168,69	286,53	299°11'
893	212 644,66	345 918,54	438,47	314°01'
894	212 949,33	345 603,21	551,42	300°54'
895	213 232,52	345 130,07	2,53	300°54'
896	213 233,82	345 127,90	406,97	317°26'
897	213 533,52	344 852,58	344,42	309°38'
898	213 753,24	344 587,34	378,32	330°40'
899	214 083,04	344 401,98	868,55	325°18'
900	214 797,10	343 907,51	424,75	340°51'
901	215 198,34	343 768,18	505,57	297°28'
902	215 431,47	343 319,56	356,39	308°31'
903	215 653,43	343 040,73	78,55	253°48'
904	215 631,51	342 965,30	372,16	149°14'
905	215 311,71	343 155,65	814,50	123°18'
906	214 864,52	343 836,41	244,45	192°42'
907	214 626,05	343 782,68	56,52	265°06'
908	214 621,22	343 726,37	400,44	291°59'
909	214 771,11	343 355,04	226,34	307°33'
910	214 909,05	343 175,59	181,27	296°39'
911	214 990,35	343 013,57	123,09	207°50'
912	214 881,49	342 956,11	100,87	300°53'
913	214 933,26	342 869,53	270,73	298°11'
914	215 061,14	342 630,91	91,79	29°18'
915	215 141,19	342 675,83	367,97	312°44'
916	215 390,90	342 405,56	98,49	293°54'
917	215 430,81	342 315,51	90,38	220°35'
918	215 362,16	342 256,73	248,58	328°46'
919	215 570,07	342 120,46	514,13	217°25'
920	215 161,71	341 808,08	0,00	217°25'
921	215 161,71	341 808,08	242,10	217°25'
922	214 969,42	341 660,99	294,07	130°01'
923	214 780,34	341 886,21	120,42	184°42'
924	214 660,33	341 876,34	30,82	100°51'
925	214 654,53	341 906,61		

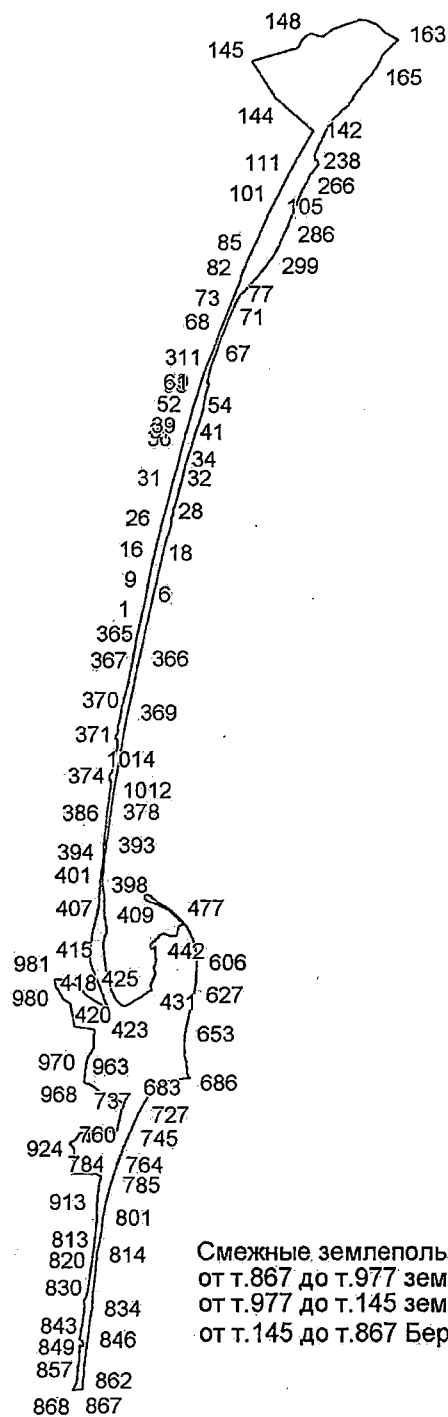
Каталог координат				
Номер точки	Координаты		Длина линии (м)	Дирекционный угол
	X (м)	Y (м)		
925	214 654,53	341 906,61	434,28	178°39'
926	214 220,37	341 916,81	195,26	129°45'
927	214 095,53	342 066,95	441,47	187°42'
928	213 658,04	342 007,75	216,78	249°11'
929	213 580,99	341 805,12	77,90	246°53'
930	213 550,41	341 733,47	123,05	299°41'
931	213 611,34	341 626,57	69,20	287°02'
932	213 631,62	341 560,40	181,99	308°26'
933	213 744,75	341 417,85	304,32	334°23'
934	214 019,17	341 286,30	530,79	306°35'
935	214 335,52	340 860,08	438,91	277°36'
936	214 393,56	340 425,03	537,62	303°33'
937	214 690,70	339 976,98	421,92	308°20'
938	214 952,37	339 646,00	474,89	290°19'
939	215 117,24	339 200,65	266,32	204°47'
940	214 875,46	339 088,98	1 035,80	138°01'
941	214 105,41	339 781,73	258,47	181°06'
942	213 846,99	339 776,75	1 690,91	288°52'
943	214 393,98	338 176,75	769,94	321°34'
944	214 997,12	337 698,20	1 219,25	94°39'
945	214 898,16	338 913,42	285,66	28°06'
946	215 150,15	339 047,98	284,48	282°51'
947	215 213,45	338 770,63	458,83	298°47'
948	215 434,33	338 368,46	346,44	304°22'
949	215 629,91	338 082,51	486,28	292°23'
950	215 815,12	337 632,88	266,23	297°14'
951	215 936,97	337 396,16	662,11	280°20'
952	216 055,83	336 744,81	299,24	255°40'
953	215 981,74	336 454,89	451,30	306°14'
954	216 248,45	336 090,83	544,03	294°50'
955	216 476,87	335 597,08	94,98	290°19'
956	216 509,85	335 508,01	193,19	16°26'
957	216 695,15	335 562,67	2 383,20	08°26'
958	219 052,57	335 912,26	237,82	08°23'
959	219 287,85	335 946,93	568,86	09°36'
960	219 848,73	336 041,84	88,49	05°13'
961	219 936,85	336 049,90	301,16	11°28'
962	220 232,00	336 109,76	624,07	311°24'
963	220 644,76	335 641,68	32,85	21°58'
964	220 675,22	335 653,97	550,12	315°25'
965	221 067,05	335 267,84	813,36	321°51'
966	221 706,69	334 765,43	841,69	316°43'
967	222 319,44	334 188,39		

Каталог координат				
Номер точки	Координаты		Длина линии (м)	Дирекционный угол
	X (м)	Y (м)		
967	222 319,44	334 188,39	76,46	312°05'
968	222 370,68	334 131,63	1 009,42	311°44'
969	223 042,63	333 378,36	738,13	310°03'
970	223 517,67	332 813,41	784,37	298°48'
971	223 895,57	332 126,08	84,65	329°14'
972	223 968,30	332 082,77	26,12	335°30'
973	223 992,07	332 071,93	108,80	40°55'
974	224 074,30	332 143,19	546,02	51°19'
975	224 415,59	332 569,40	193,78	31°34'
976	224 580,71	332 670,82	174,20	24°59'
977	224 738,60	332 744,41	152,69	44°06'
978	224 848,24	332 850,68	166,75	78°44'
979	224 880,84	333 014,21	66,62	354°21'
980	224 947,13	333 007,66	81,65	61°48'
981	224 985,71	333 079,62	132,37	128°36'
982	224 903,13	333 183,07	180,34	133°23'
983	224 779,24	333 314,12	294,36	110°30'
984	224 676,18	333 589,86	69,25	84°14'
985	224 683,14	333 658,76	113,01	37°30'
986	224 772,80	333 727,56	268,43	111°11'
987	224 675,80	333 977,86	165,73	61°22'
988	224 755,22	334 123,32	242,57	52°25'
989	224 903,14	334 315,57	131,45	134°56'
990	224 810,29	334 408,62	178,70	124°35'
991	224 708,84	334 555,73	189,19	128°36'
992	224 590,83	334 703,59	96,93	84°49'
993	224 599,58	334 800,13	35,48	29°06'
994	224 630,58	334 817,38	87,86	07°00'
995	224 717,79	334 828,10	93,66	342°29'
996	224 807,11	334 799,90	46,02	352°44'
997	224 852,76	334 794,08	52,74	07°00'
998	224 905,11	334 800,52	124,76	24°52'
999	225 018,29	334 852,99	37,60	12°07'
1000	225 055,05	334 860,88	40,15	04°03'
1001	225 095,11	334 863,72	33,47	26°49'
1002	225 124,97	334 878,82	25,22	53°05'
1003	225 140,12	334 898,98	100,00	82°28'
1004	225 153,22	334 998,12	65,13	93°09'
1005	225 149,64	335 063,15	106,58	83°38'
1006	225 161,45	335 169,08	39,98	71°50'
1007	225 173,91	335 207,07	122,58	36°51'
1008	225 271,99	335 280,59	88,33	74°52'
1009	225 295,04	335 365,86		

Каталог координат				
Номер точки	Координаты		Длина линии (м)	Дирекционный угол
	X (м)	Y (м)		
1009	225 295,04	335 365,86	226,44	181°36'
1010	225 068,69	335 359,54	102,17	137°32'
1011	224 993,31	335 428,51	69,58	81°48'
1012	225 003,23	335 497,38	137,38	33°15'
1013	225 118,12	335 572,71	196,22	38°09'
1014	225 272,43	335 693,92	89,23	35°58'
1015	225 344,65	335 746,32	154,44	06°04'
1016	225 498,23	335 762,62	37,98	14°51'
1017	225 534,94	335 772,35	239,82	86°48'
1018	225 548,32	336 011,80	195,05	289°35'
1019	225 613,72	335 828,04	145,59	255°35'
1020	225 577,49	335 687,03	41,10	331°19'
1021	225 613,55	335 667,30	117,52	55°54'
1022	225 679,44	335 764,61	230,26	45°44'
1023	225 840,17	335 929,48	342,97	296°33'
1024	225 993,43	335 622,67	588,86	300°21'
1025	226 290,99	335 114,52	148,49	348°51'
1026	226 436,68	335 085,81	198,73	31°16'
1027	226 606,55	335 188,95	270,59	300°40'
1028	226 744,58	334 956,21	180,25	305°18'
1029	226 848,65	334 809,04	318,86	301°42'
1030	227 016,24	334 537,78	216,48	302°39'
1031	227 133,04	334 355,51	15,58	28°33'
1032	227 146,73	334 362,96	78,85	25°45'
1033	227 217,75	334 397,21	34,38	43°42'
1034	227 242,60	334 420,96	277,57	44°08'
1035	227 441,83	334 614,23	81,68	42°14'
1036	227 502,30	334 669,13	73,85	43°41'
1037	227 555,71	334 720,15	75,17	35°39'
1038	227 616,79	334 763,95	199,48	10°40'
1039	227 812,84	334 800,85	178,87	17°08'
1040	227 983,76	334 853,56	220,63	05°14'
1041	228 203,48	334 873,66	151,41	300°38'
1042	228 280,64	334 743,39	139,10	273°12'
1043	228 288,40	334 604,51	119,71	314°03'
1044	228 371,64	334 518,48	74,42	318°06'
1045	228 427,03	334 468,77	335,42	336°18'
1046	228 734,16	334 333,94	651,11	343°18'
1047	229 357,79	334 146,80	101,53	342°22'
1048	229 454,55	334 116,05	694,89	267°10'
1049	229 420,13	333 422,01	475,28	269°09'
1050	229 413,15	332 946,78	505,61	267°09'
1051	229 388,00	332 441,80		

Каталог координат				
Номер точки	Координаты		Длина линии (м)	Дирекционный угол
	X (м)	Y (м)		
1051	229 388,00	332 441,80	399,24	267°20'
1052	229 369,44	332 042,98	420,26	266°35'
1053	229 344,38	331 623,47	656,05	08°49'
1054	229 992,67	331 724,08	1 003,40	02°11'
1055	230 995,34	331 762,37	1 098,03	07°47'
1	232 083,27	331 910,93		
Общий периметр: 175 935,13 м				
Общая площадь: 30 522,49 га				

Описание границ городского округа с внутригородским делением
«город Махачкала» Республики Дагестан
(участок №2)



Геодезические данные границ городского округа с внутригородским делением
«город Махачкала» Республики Дагестан (участок №2)

Каталог координат				
Номер точки	Координаты		Длина линии (м)	Дирекционный угол
	X (м)	Y (м)		
1	280 436,02	350 859,31	433,40	15°41'
2	280 853,28	350 976,49	138,42	14°37'
3	280 987,22	351 011,42	92,40	13°47'
4	281 076,96	351 033,43	217,52	08°42'
5	281 291,96	351 066,30	761,04	11°04'
6	282 038,85	351 212,49	140,46	08°04'
7	282 177,92	351 232,21	238,17	08°09'
8	282 413,69	351 265,94	209,83	11°21'
9	282 619,42	351 307,21	261,41	13°42'
10	282 873,39	351 369,11	323,91	09°57'
11	283 192,43	351 425,13	438,55	12°03'
12	283 621,31	351 516,69	199,84	12°42'
13	283 816,26	351 560,62	165,94	11°28'
14	283 978,89	351 593,60	505,10	12°18'
15	284 472,40	351 701,17	192,58	12°23'
16	284 660,50	351 742,46	327,32	12°24'
17	284 980,19	351 812,74	255,89	14°19'
18	285 228,13	351 876,04	202,68	14°11'
19	285 424,62	351 925,71	219,06	14°10'
20	285 637,01	351 979,34	427,41	14°17'
21	286 051,20	352 084,83	182,67	14°30'
22	286 228,05	352 130,55	132,56	16°23'
23	286 355,24	352 167,94	78,04	14°01'
24	286 430,96	352 186,84	110,25	08°09'
25	286 540,09	352 202,46	320,84	10°59'
26	286 855,05	352 263,63	166,67	18°08'
27	287 013,44	352 315,50	1 294,72	15°18'
28	288 262,32	352 657,01	598,34	14°32'
29	288 841,50	352 807,22	110,23	09°19'
30	288 950,27	352 825,07	816,22	14°29'
31	289 740,54	353 029,26	933,95	15°47'
32	290 639,26	353 283,35	340,96	15°24'
33	290 967,97	353 373,91	997,15	13°59'
34	291 935,59	353 614,79	533,73	13°19'
35	292 454,97	353 737,71	128,63	12°53'
36	292 580,37	353 766,39	477,11	16°44'
37	293 037,25	353 903,82	181,19	18°11'
38	293 209,38	353 960,38	297,66	15°28'
39	293 496,25	354 039,79	195,22	16°52'
40	293 683,08	354 096,44	218,63	16°29'
41	293 892,73	354 158,44	46,26	09°18'
42	293 938,37	354 165,91	87,66	16°03'
43	294 022,61	354 190,15		

Каталог координат				
Номер точки	Координаты		Длина линии (м)	Дирекционный угол
	X (м)	Y (м)		
43	294 022,61	354 190,15	106,27	17°00'
44	294 124,25	354 221,21	192,26	16°43'
45	294 308,38	354 276,52	38,27	14°22'
46	294 345,45	354 286,01	31,01	07°50'
47	294 376,17	354 290,24	45,05	17°01'
48	294 419,25	354 303,42	46,59	16°52'
49	294 463,83	354 316,94	75,32	14°41'
50	294 536,70	354 336,04	245,43	14°29'
51	294 774,32	354 397,45	268,60	14°00'
52	295 034,94	354 462,43	275,38	15°35'
53	295 300,20	354 536,37	712,83	18°34'
54	295 975,94	354 763,33	213,16	18°19'
55	296 178,29	354 830,33	121,46	16°57'
56	296 294,48	354 865,72	116,35	17°43'
57	296 405,31	354 901,12	21,26	09°38'
58	296 426,27	354 904,68	117,46	18°35'
59	296 537,61	354 942,13	96,95	20°08'
60	296 628,63	354 975,51	32,56	09°53'
61	296 660,71	354 981,09	341,82	16°48'
62	296 987,94	355 079,90	336,69	18°29'
63	297 307,27	355 186,63	536,66	17°14'
64	297 819,86	355 345,55	573,56	22°28'
65	298 349,88	355 564,75	659,18	22°03'
66	298 960,84	355 812,25	829,37	21°10'
67	299 734,26	356 111,70	1 077,94	20°31'
68	300 743,79	356 489,60	279,94	20°48'
69	301 005,49	356 589,01	711,88	21°49'
70	301 666,34	356 853,66	796,73	23°06'
71	302 399,23	357 166,14	141,33	23°03'
72	302 529,28	357 221,46	86,03	12°00'
73	302 613,44	357 239,35	121,66	16°40'
74	302 729,98	357 274,23	761,66	21°33'
75	303 438,42	357 553,96	95,71	20°24'
76	303 528,12	357 587,31	440,38	21°38'
77	303 837,48	357 749,70	237,85	18°29'
78	304 163,05	357 825,12	186,35	20°37'
79	304 339,34	357 891,46	180,29	16°30'
80	304 512,19	357 942,68	124,35	09°51'
81	304 634,72	357 963,94	83,30	16°03'
82	304 714,77	357 986,96	782,80	21°57'
83	305 440,82	358 279,60	290,70	22°59'
84	305 708,46	358 393,07	688,60	24°29'
85	306 335,13	358 678,47		

Каталог координат				
Номер точки	Координаты		Длина линии (м)	Дирекционный угол
	X (м)	Y (м)		
85	306 335,13	358 678,47	543,34	25°05'
86	306 827,23	358 908,80	408,40	24°41'
87	307 198,30	359 079,38	424,62	24°46'
88	307 583,86	359 257,28	128,07	24°25'
89	307 700,48	359 310,20	17,73	16°37'
90	307 717,47	359 315,27	44,00	04°16'
91	307 761,34	359 318,54	31,63	15°19'
92	307 791,85	359 326,90	305,40	26°34'
93	308 065,00	359 463,48	110,49	22°02'
94	308 167,42	359 504,93	135,55	26°30'
95	308 288,73	359 565,42	111,27	31°33'
96	308 383,54	359 623,65	203,98	23°52'
97	308 570,07	359 706,18	281,49	22°31'
98	308 830,11	359 813,97	264,04	24°15'
99	309 070,85	359 922,42	197,88	25°29'
100	309 249,49	360 007,54	434,06	26°16'
101	309 638,75	360 199,59	287,10	28°03'
102	309 892,13	360 334,59	284,87	24°55'
103	310 150,49	360 454,62	235,09	28°14'
104	310 357,62	360 565,81	294,19	30°40'
105	310 610,66	360 715,88	91,41	26°28'
106	310 692,48	360 756,63	57,60	25°19'
107	310 744,55	360 781,27	36,78	07°53'
108	310 780,99	360 786,32	22,02	15°24'
109	310 802,21	360 792,16	452,38	26°21'
110	311 207,57	360 993,00	600,13	27°39'
111	311 739,18	361 271,48	116,68	31°41'
112	311 838,47	361 332,78	178,78	27°31'
113	311 997,02	361 415,38	70,69	30°51'
114	312 057,71	361 451,64	112,49	25°47'
115	312 159,00	361 500,57	327,29	27°30'
116	312 449,31	361 651,70	500,80	29°59'
117	312 883,09	361 901,98	156,16	22°29'
118	313 027,39	361 961,68	77,59	25°56'
119	313 097,17	361 995,61	33,95	30°01'
120	313 126,56	362 012,60	52,61	33°50'
121	313 170,27	362 041,89	94,61	38°19'
122	313 244,50	362 100,54	38,95	36°28'
123	313 275,83	362 123,68	34,06	26°54'
124	313 306,20	362 139,09	71,97	24°58'
125	313 371,45	362 169,47	77,41	34°39'
126	313 435,13	362 213,49	36,40	40°31'
127	313 462,80	362 237,14		

Каталог координат				
Номер точки	Координаты		Длина линии (м)	Дирекционный угол
	X (м)	Y (м)		
127	313 462,80	362 237,14	34,80	35°01'
128	313 491,31	362 257,11	80,38	28°57'
129	313 561,64	362 296,01	98,59	25°02'
130	313 650,97	362 337,73	154,67	29°39'
131	313 785,38	362 414,25	34,25	33°38'
132	313 813,90	362 433,22	74,12	30°47'
133	313 877,58	362 471,15	163,91	30°13'
134	314 019,23	362 553,64	128,59	32°34'
135	314 127,59	362 622,87	169,48	32°07'
136	314 271,14	362 712,96	562,70	30°02'
137	314 758,31	362 994,57	109,27	35°34'
138	314 847,20	363 058,11	50,06	33°20'
139	314 889,03	363 085,62	54,62	13°00'
140	314 942,24	363 097,91	51,02	28°54'
141	314 986,91	363 122,56	58,54	41°39'
142	315 030,65	363 161,46	494,44	314°11'
143	315 375,29	362 806,93	3 120,75	310°34'
144	317 404,79	360 436,24	3 161,28	327°30'
145	320 070,92	358 737,60	3 430,91	73°48'
146	321 027,79	362 032,38	355,72	29°04'
147	321 338,74	362 205,16	309,26	27°55'
148	321 612,01	362 349,95	355,21	54°43'
149	321 817,17	362 639,92	367,40	59°12'
150	322 005,29	362 955,51	292,19	96°39'
151	321 971,46	363 245,74	317,17	113°45'
152	321 843,76	363 536,06	164,18	98°55'
153	321 818,33	363 698,26	119,57	87°53'
154	321 822,73	363 817,74	946,88	55°58'
155	322 352,75	364 602,38	1 080,95	68°38'
156	322 746,47	365 609,08	373,30	79°24'
157	322 815,15	365 976,01	499,17	66°07'
158	323 017,30	366 432,42	538,05	91°59'
159	322 998,68	366 970,14	809,52	112°15'
160	322 692,24	367 719,43	924,97	131°34'
161	322 078,47	368 411,43	405,11	121°22'
162	321 867,61	368 757,33	575,46	115°39'
163	321 618,54	369 276,10	1 643,13	224°28'
164	320 445,84	368 125,16	661,34	205°45'
165	319 850,21	367 837,76	714,68	210°38'
166	319 235,29	367 473,56	920,75	222°37'
167	318 557,67	366 850,18	106,99	230°19'
168	318 489,36	366 767,83	224,58	222°44'
169	318 324,39	366 615,44		

Каталог координат				
Номер точки	Координаты		Длина линии (м)	Дирекционный угол
	X (м)	Y (м)		
169	318 324,39	366 615,44	199,58	203°23'
170	318 141,20	366 536,24	255,54	220°06'
171	317 945,72	366 371,65	241,84	212°12'
172	317 741,08	366 242,77	82,99	233°40'
173	317 691,90	366 175,93	195,43	220°05'
174	317 542,37	366 050,09	65,68	202°25'
175	317 481,66	366 025,04	45,77	190°28'
176	317 436,65	366 016,72	52,83	171°58'
177	317 384,33	366 024,10	25,89	193°58'
178	317 359,21	366 017,85	25,11	179°56'
179	317 334,10	366 017,88	22,25	131°07'
180	317 319,46	366 034,64	158,38	226°01'
181	317 209,47	365 920,69	29,48	207°24'
182	317 183,29	365 907,12	59,06	262°48'
183	317 175,90	365 848,53	19,46	233°40'
184	317 164,37	365 832,85	17,17	176°06'
185	317 147,24	365 834,02	22,68	215°39'
186	317 128,81	365 820,80	17,78	240°54'
187	317 120,16	365 805,27	27,06	203°46'
188	317 095,40	365 794,36	30,30	218°46'
189	317 071,78	365 775,39	81,62	205°25'
190	316 998,06	365 740,36	42,37	216°39'
191	316 964,07	365 715,07	22,45	210°46'
192	316 944,78	365 703,58	27,07	181°10'
193	316 917,72	365 703,03	18,01	206°29'
194	316 901,60	365 695,00	35,13	234°56'
195	316 881,42	365 666,24	16,60	213°38'
196	316 867,60	365 657,04	30,70	239°32'
197	316 852,03	365 630,58	59,77	241°09'
198	316 823,19	365 578,23	137,17	224°46'
199	316 725,80	365 481,64	41,91	217°07'
200	316 692,38	365 456,34	59,14	254°25'
201	316 676,49	365 399,38	65,73	252°37'
202	316 656,85	365 336,65	27,03	207°52'
203	316 632,96	365 324,02	28,11	227°25'
204	316 613,94	365 303,32	17,66	250°54'
205	316 608,16	365 286,63	16,06	284°28'
206	316 612,17	365 271,08	11,12	248°41'
207	316 608,13	365 260,72	68,51	215°22'
208	316 552,25	365 221,07	99,69	231°09'
209	316 489,72	365 143,43	6,44	206°30'
210	316 483,96	365 140,56	25,33	179°56'
211	316 458,63	365 140,58		

Каталог координат				
Номер точки	Координаты		Длина линии (м)	Дирекционный угол
	X (м)	Y (м)		
211	316 458,63	365 140,58	256,03	221°39'
212	316 267,34	364 970,41	78,35	225°23'
213	316 212,31	364 914,64	18,74	252°04'
214	316 206,54	364 896,81	18,00	262°36'
215	316 204,22	364 878,96	21,61	228°09'
216	316 189,80	364 862,87	79,04	207°43'
217	316 119,83	364 826,10	32,28	219°53'
218	316 095,05	364 805,40	21,42	239°13'
219	316 084,09	364 787,00	70,24	216°06'
220	316 027,35	364 745,61	16,49	240°43'
221	316 019,28	364 731,23	22,46	268°27'
222	316 018,68	364 708,78	21,39	246°08'
223	316 010,03	364 689,22	72,10	215°01'
224	315 950,98	364 647,84	36,23	224°17'
225	315 925,04	364 622,54	34,50	242°06'
226	315 908,90	364 592,05	378,93	212°29'
227	315 589,26	364 388,53	24,59	199°56'
228	315 566,14	364 380,14	768,90	210°03'
229	314 900,60	363 995,09	59,31	196°22'
230	314 843,69	363 978,38	38,10	174°26'
231	314 805,78	363 982,07	77,17	216°29'
232	314 743,73	363 936,19	403,12	208°17'
233	314 388,73	363 745,18	67,63	198°00'
234	314 324,41	363 724,29	110,44	213°38'
235	314 232,45	363 663,13	128,40	205°35'
236	314 116,64	363 607,70	72,09	209°33'
237	314 053,92	363 572,15	66,98	203°47'
238	313 992,63	363 545,14	33,84	220°40'
239	313 966,97	363 523,09	186,53	202°23'
240	313 794,50	363 452,05	23,19	190°33'
241	313 771,70	363 447,81	280,34	206°01'
242	313 519,76	363 324,85	123,58	195°39'
243	313 400,77	363 291,50	210,55	192°03'
244	313 194,86	363 247,55	97,80	183°42'
245	313 097,26	363 241,25	62,60	178°57'
246	313 034,67	363 242,39	59,89	164°25'
247	312 976,99	363 258,48	43,15	121°16'
248	312 954,59	363 295,37	76,70	63°54'
249	312 988,32	363 364,25	13,81	88°59'
250	312 988,57	363 378,06	27,29	125°21'
251	312 972,78	363 400,32	51,65	134°25'
252	312 936,63	363 437,21	10,65	112°52'
253	312 932,49	363 447,02		

Каталог координат				
Номер точки	Координаты		Длина линии (м)	Дирекционный угол
	X (м)	Y (м)		
253	312 932,49	363 447,02	19,13	134°59'
254	312 918,97	363 460,56	19,92	141°57'
255	312 903,28	363 472,84	15,98	132°27'
256	312 892,49	363 484,63	19,74	153°22'
257	312 874,84	363 493,48	102,31	181°08'
258	312 772,55	363 491,46	26,04	164°34'
259	312 747,45	363 498,39	37,76	164°31'
260	312 711,06	363 508,47	70,69	173°49'
261	312 640,77	363 516,07	9,75	194°51'
262	312 631,35	363 513,57	62,80	224°20'
263	312 586,43	363 469,69	55,86	206°38'
264	312 536,50	363 444,65	47,04	193°03'
265	312 490,68	363 434,03	27,56	210°01'
266	312 466,82	363 420,24	27,68	236°57'
267	312 451,72	363 397,04	13,57	213°38'
268	312 440,42	363 389,52	25,12	256°56'
269	312 434,75	363 365,05	33,53	226°50'
270	312 411,81	363 340,59	63,77	208°46'
271	312 355,92	363 309,90	30,68	239°11'
272	312 340,20	363 283,56	27,10	256°33'
273	312 333,90	363 257,21	69,98	222°13'
274	312 282,07	363 210,19	37,33	199°36'
275	312 246,90	363 197,67	45,50	204°22'
276	312 205,46	363 178,90	62,61	212°02'
277	312 152,38	363 145,68	27,50	235°09'
278	312 136,67	363 123,11	269,29	217°45'
279	311 923,73	362 958,27	332,98	205°09'
280	311 622,31	362 816,76	770,61	209°47'
281	310 953,47	362 434,02	285,89	204°35'
282	310 693,51	362 315,05	735,59	203°54'
283	310 020,99	362 017,03	438,50	200°16'
284	309 609,64	361 865,12	733,92	202°34'
285	308 931,90	361 583,52	582,30	198°10'
286	308 378,62	361 401,97	261,23	203°36'
287	308 139,23	361 297,41	436,71	209°19'
288	307 758,43	361 083,62	72,39	205°06'
289	307 692,88	361 052,92	125,76	197°53'
290	307 573,19	361 014,31	481,50	206°04'
291	307 140,67	360 802,74	121,25	202°38'
292	307 028,74	360 756,09	122,98	196°31'
293	306 910,83	360 721,14	26,87	190°46'
294	306 884,44	360 716,12	42,70	182°29'
295	306 841,78	360 714,26		

Каталог координат				
Номер точки	Координаты		Длина линии (м)	Дирекционный угол
	X (м)	Y (м)		
295	306 841,78	360 714,26	39,50	184°59'
296	306 802,42	360 710,83	28,53	239°40'
297	306 788,01	360 686,20	231,09	215°31'
298	306 599,91	360 551,97	251,73	207°20'
299	306 376,30	360 436,36	414,35	210°11'
300	306 018,13	360 228,04	731,92	217°30'
301	305 437,50	359 782,41	1 143,00	218°36'
302	304 544,19	359 069,36	631,91	222°04'
303	304 075,15	358 645,91	554,24	220°02'
304	303 650,81	358 289,37	505,14	226°44'
305	303 304,56	357 921,58	232,16	215°09'
306	303 114,74	357 787,90	117,02	225°19'
307	303 032,46	357 704,69	1 560,15	202°53'
308	301 595,18	357 097,82	1 376,47	202°54'
309	300 327,19	356 562,22	1 278,13	198°22'
310	299 114,21	356 159,36	937,34	200°30'
311	298 236,19	355 831,20	1 255,08	192°42'
312	297 011,80	355 555,38	70,98	124°12'
313	296 971,90	355 614,09	99,37	130°42'
314	296 907,11	355 689,42	288,92	199°21'
315	296 634,50	355 593,70	328,38	199°48'
316	296 325,53	355 482,44	100,27	190°23'
317	296 226,90	355 464,38	194,46	201°53'
318	296 046,45	355 391,91	351,71	191°00'
319	295 701,21	355 324,81	183,50	190°32'
320	295 520,80	355 291,27	150,61	181°55'
321	295 370,27	355 286,24	80,49	181°47'
322	295 289,82	355 283,73	1 007,08	195°57'
323	294 321,48	355 007,09	836,57	199°53'
324	293 534,81	354 722,48	1 167,17	196°16'
325	292 414,36	354 395,55	463,96	199°03'
326	291 975,83	354 244,05	1 030,96	195°52'
327	290 984,13	353 962,25	1 133,78	194°56'
328	289 888,62	353 670,18	1 126,77	194°37'
329	288 798,30	353 385,89	823,49	195°57'
330	288 006,52	353 159,55	244,82	191°13'
331	287 766,38	353 111,91	189,03	188°37'
332	287 579,48	353 083,57	267,30	200°24'
333	287 328,94	352 990,42	90,64	193°11'
334	287 240,69	352 969,75	63,15	170°29'
335	287 178,41	352 980,20	88,58	184°59'
336	287 090,16	352 972,51	518,57	188°26'
337	286 577,19	352 896,50		

Каталог координат				
Номер точки	Координаты		Длина линии (м)	Дирекционный угол
	X (м)	Y (м)		
337	286 577,19	352 896,50		
			352,93	196°16'
338	286 238,40	352 797,60		
			257,67	199°48'
339	285 995,97	352 710,29		
			174,48	202°22'
340	285 834,62	352 643,89		
			74,32	206°24'
341	285 768,05	352 610,84		
			37,03	185°48'
342	285 731,21	352 607,10		
			159,41	197°21'
343	285 579,05	352 559,56		
			53,81	188°29'
344	285 525,84	352 551,63		
			243,30	195°41'
345	285 291,58	352 485,88		
			432,38	192°10'
346	284 868,90	352 394,80		
			367,41	193°10'
347	284 511,15	352 311,10		
			136,20	189°38'
348	284 376,87	352 288,32		
			184,56	194°01'
349	284 197,80	352 243,64		
			79,98	195°00'
350	284 120,54	352 222,94		
			227,85	190°55'
351	283 896,83	352 179,78		
			351,13	193°15'
352	283 555,05	352 099,25		
			679,29	193°15'
353	282 893,86	351 943,50		
			343,47	192°28'
354	282 558,48	351 869,35		
			384,19	193°26'
355	282 184,79	351 780,14		
			333,80	191°41'
356	281 857,91	351 712,57		
			429,26	191°51'
357	281 437,79	351 624,48		
			62,90	192°12'
358	281 376,31	351 611,18		
			188,03	199°01'
359	281 198,54	351 549,92		
			106,95	192°56'
360	281 094,31	351 525,98		
			113,79	189°24'
361	280 982,05	351 507,39		
			113,78	189°24'
362	280 869,80	351 488,82		
			1 024,09	193°13'
363	279 872,81	351 254,75		
			993,11	191°35'
364	278 899,92	351 055,38		
			410,29	193°07'
365	278 500,32	350 962,30		
			868,22	192°12'
366	277 651,70	350 778,84		
			1 054,15	192°32'
367	276 622,66	350 550,15		
			1 162,38	191°37'
368	275 484,05	350 316,23		
			1 652,84	192°10'
369	273 868,33	349 967,94		
			122,61	196°24'
370	273 750,71	349 933,32		
			2 392,18	190°41'
371	271 400,04	349 489,61		
			1 056,18	190°08'
372	270 360,34	349 303,69		
			1 132,53	189°27'
373	269 243,16	349 117,85		
			866,50	191°16'
374	268 393,34	348 948,67		
			335,70	189°48'
375	268 062,55	348 891,48		
			271,03	189°08'
376	267 794,95	348 848,46		
			1 026,64	188°15'
377	266 778,92	348 701,22		
			219,75	188°11'
378	266 561,40	348 669,94		
			72,52	188°44'
379	266 489,72	348 658,93		

Каталог координат				
Номер точки	Координаты		Длина линии (м)	Дирекционный угол
	X (м)	Y (м)		
379	266 489,72	348 658,93		
			47,33	200°15'
380	266 445,31	348 642,55		
			111,76	186°47'
381	266 334,34	348 629,36		
			101,85	186°27'
382	266 233,13	348 617,93		
			50,96	191°30'
383	266 183,19	348 607,77		
			32,96	184°34'
384	266 150,34	348 605,15		
			150,23	186°54'
385	266 001,20	348 587,11		
			160,51	188°03'
386	265 842,27	348 564,64		
			150,08	187°45'
387	265 693,57	348 544,39		
			344,42	187°38'
388	265 352,21	348 498,60		
			249,11	187°25'
389	265 105,18	348 466,47		
			263,76	187°11'
390	264 843,49	348 433,46		
			42,13	185°22'
391	264 801,55	348 429,52		
			128,23	188°06'
392	264 674,60	348 411,46		
			584,99	186°52'
393	264 093,82	348 341,45		
			1 020,23	187°14'
394	263 081,71	348 212,99		
			243,23	186°33'
395	262 840,06	348 185,24		
			559,24	185°20'
396	262 283,24	348 133,32		
			277,42	175°36'
397	262 006,64	348 154,63		
			47,64	197°02'
398	261 961,10	348 140,67		
			35,01	216°49'
399	261 933,07	348 119,69		
			113,03	196°07'
400	261 824,48	348 088,30		
			302,14	184°35'
401	261 523,31	348 064,11		
			312,13	183°09'
402	261 211,65	348 046,94		
			301,46	177°17'
403	260 910,53	348 061,27		
			353,11	172°32'
404	260 560,42	348 107,18		
			222,57	167°13'
405	260 343,37	348 156,43		
			170,40	170°29'
406	260 175,32	348 184,63		
			822,92	180°26'
407	259 352,43	348 178,52		
			399,57	177°26'
408	258 953,26	348 196,46		
			306,27	174°02'
409	258 648,66	348 228,30		
			336,81	176°22'
410	258 312,53	348 249,68		
			408,89	165°15'
411	257 917,10	348 353,74		
			308,12	179°48'
412	257 608,97	348 354,78		
			358,46	205°17'
413	257 284,83	348 201,72		
			343,81	190°30'
414	256 946,77	348 139,11		
			518,26	179°33'
415	256 428,53	348 143,17		
			636,27	174°53'
416	255 794,80	348 199,89		
			775,32	173°47'
417	255 024,04	348 283,85		
			599,19	169°21'
418	254 435,16	348 394,55		
			999,65	164°18'
419	253 472,84	348 665,19		
			691,46	152°58'
420	252 856,94	348 979,48		
			574,53	135°08'
421	252 449,71	349 384,75		

Каталог координат				
Номер точки	Координаты		Длина линии (м)	Дирекционный угол
	X (м)	Y (м)		
421	252 449,71	349 384,75	181,97	120°41'
422	252 356,84	349 541,24	171,61	95°18'
423	252 340,99	349 712,12	400,75	64°49'
424	252 511,48	350 074,79	312,12	49°14'
425	252 715,32	350 311,16	228,85	62°45'
426	252 820,08	350 514,63	248,64	65°04'
427	252 924,87	350 740,11	171,44	55°07'
428	253 022,92	350 880,74	262,75	54°24'
429	253 175,87	351 094,38	370,25	57°08'
430	253 376,77	351 405,38	195,38	57°35'
431	253 481,49	351 570,33	345,54	350°47'
432	253 822,56	351 514,94	192,18	23°34'
433	253 998,72	351 591,78	224,78	21°29'
434	254 207,89	351 674,09	237,05	21°44'
435	254 428,08	351 761,89	269,83	16°32'
436	254 686,76	351 838,64	296,30	344°52'
437	254 972,79	351 761,30	90,74	345°54'
438	255 060,80	351 739,19	179,90	23°22'
439	255 225,95	351 810,55	399,28	11°52'
440	255 616,69	351 892,65	243,66	353°27'
441	255 858,76	351 864,88	181,91	356°28'
442	256 040,32	351 853,67	266,90	351°39'
443	256 304,38	351 814,88	89,57	10°34'
444	256 392,43	351 831,29	102,79	15°28'
445	256 491,50	351 858,69	99,04	359°56'
446	256 590,54	351 858,59	125,47	232°04'
447	256 513,40	351 759,63	131,25	236°55'
448	256 441,75	351 649,66	127,02	264°58'
449	256 430,62	351 523,13	137,66	02°14'
450	256 568,17	351 528,48	121,55	05°08'
451	256 689,24	351 539,35	82,53	359°56'
452	256 771,77	351 539,26	159,57	46°20'
453	256 881,93	351 654,69	179,65	49°54'
454	256 997,63	351 792,11	159,94	40°45'
455	257 118,80	351 896,52	114,49	54°43'
456	257 184,92	351 989,99	116,97	48°45'
457	257 262,05	352 077,94	123,65	20°48'
458	257 377,65	352 121,84	305,21	55°58'
459	257 548,48	352 374,75	384,72	106°34'
460	257 438,84	352 743,52	169,50	125°42'
461	257 339,95	352 881,17	177,44	82°49'
462	257 362,15	353 057,22	320,32	85°01'
463	257 390,01	353 376,32		

Каталог координат				
Номер точки	Координаты		Длина линии (м)	Дирекционный угол
	X (м)	Y (м)		
463	257 390,01	353 376,32	417,80	11°21'
464	257 799,64	353 458,51	236,32	19°17'
465	258 022,69	353 536,56	168,99	62°58'
466	258 099,51	353 687,09	60,94	58°25'
467	258 131,43	353 739,00	21,57	95°28'
468	258 129,37	353 760,48	34,43	53°32'
469	258 149,63	353 788,16	22,90	86°27'
470	258 151,24	353 811,02	32,93	104°33'
471	258 142,97	353 842,89	23,12	81°20'
472	258 146,45	353 865,75	8,81	44°56'
473	258 152,69	353 871,97	93,15	317°28'
474	258 221,32	353 809,00	28,28	320°24'
475	258 243,11	353 790,97	23,10	326°15'
476	258 262,32	353 778,14	36,57	332°06'
477	258 294,64	353 761,03	31,56	325°05'
478	258 320,52	353 742,96	18,60	296°31'
479	258 328,82	353 726,32	15,99	252°17'
480	258 323,96	353 711,09	9,11	278°39'
481	258 325,33	353 702,08	14,68	340°39'
482	258 339,18	353 697,22	19,65	14°14'
483	258 358,23	353 702,05	15,95	357°27'
484	258 374,16	353 701,34	7,71	349°47'
485	258 381,75	353 699,97	55,98	332°14'
486	258 431,28	353 673,89	10,99	335°42'
487	258 441,29	353 669,37	13,52	320°56'
488	258 451,79	353 660,85	17,11	290°30'
489	258 457,79	353 644,82	45,07	268°59'
490	258 456,99	353 599,76	15,83	288°23'
491	258 461,98	353 584,73	25,14	305°11'
492	258 476,47	353 564,19	25,50	316°33'
493	258 494,98	353 546,65	29,25	321°53'
494	258 517,99	353 528,59	23,96	333°55'
495	258 539,51	353 518,06	29,79	331°52'
496	258 565,77	353 504,01	68,69	314°21'
497	258 613,79	353 454,90	19,04	331°40'
498	258 630,55	353 445,86	12,76	318°07'
499	258 640,05	353 437,34	17,58	339°57'
500	258 656,57	353 431,31	25,65	321°17'
501	258 676,58	353 415,27	18,22	253°59'
502	258 671,55	353 397,76	34,56	329°29'
503	258 701,32	353 380,20	25,87	312°35'
504	258 718,83	353 361,15	24,18	297°01'
505	258 729,82	353 339,61		

Каталог координат				
Номер точки	Координаты		Длина линии (м)	Дирекционный угол
	X (м)	Y (м)		
505	258 729,82	353 339,61	45,21	307°04'
506	258 757,07	353 303,54	17,70	314°55'
507	258 769,57	353 291,01	15,71	292°25'
508	258 775,56	353 276,48	26,91	314°57'
509	258 794,57	353 257,44	43,00	297°41'
510	258 814,55	353 219,36	44,57	278°40'
511	258 821,26	353 175,30	5,42	303°34'
512	258 824,26	353 170,79	18,53	341°01'
513	258 841,78	353 164,76	19,32	323°23'
514	258 857,29	353 153,23	27,77	331°59'
515	258 881,80	353 140,18	32,75	323°20'
516	258 908,07	353 120,63	56,42	333°36'
517	258 958,61	353 095,54	83,10	314°19'
518	259 016,65	353 036,08	113,32	310°47'
519	259 090,68	352 950,28	59,19	294°08'
520	259 114,87	352 896,26	123,16	311°31'
521	259 196,52	352 804,05	130,21	302°19'
522	259 266,14	352 694,01	171,43	289°09'
523	259 322,38	352 532,07	52,67	293°50'
524	259 343,67	352 483,90	74,32	300°24'
525	259 381,27	352 419,80	107,45	303°57'
526	259 441,26	352 330,66	148,21	300°21'
527	259 516,16	352 202,77	109,40	299°36'
528	259 570,19	352 107,64	69,63	296°30'
529	259 601,26	352 045,32	81,10	283°45'
530	259 620,54	351 966,55	74,36	284°26'
531	259 639,07	351 894,54	155,04	284°28'
532	259 677,80	351 744,42	113,91	285°13'
533	259 707,70	351 634,51	63,14	291°02'
534	259 730,36	351 575,57	77,53	297°03'
535	259 765,63	351 506,52	116,92	292°49'
536	259 810,96	351 398,75	88,07	296°01'
537	259 849,59	351 319,80	66,33	305°39'
538	259 888,25	351 265,70	209,26	307°55'
539	260 016,83	351 100,60	147,94	353°49'
540	260 163,91	351 084,65	140,27	24°10'
541	260 291,89	351 142,07	123,59	66°09'
542	260 341,85	351 255,10	290,46	122°09'
543	260 187,27	351 501,01	290,76	132°07'
544	259 992,25	351 716,68	110,98	124°43'
545	259 929,05	351 807,91	170,36	122°42'
546	259 836,99	351 951,26	87,96	123°08'
547	259 788,92	352 024,92		

Каталог координат				
Номер точки	Координаты		Длина линии (м)	Дирекционный угол
	X (м)	Y (м)		
547	259 788,92	352 024,92	163,17	125°19'
548	259 694,59	352 158,05	154,77	124°08'
549	259 607,75	352 286,17	82,33	122°11'
550	259 563,90	352 355,85	119,14	116°16'
551	259 511,18	352 462,70	116,32	121°17'
552	259 450,77	352 562,10	150,31	116°07'
553	259 384,59	352 697,06	60,84	124°34'
554	259 350,07	352 747,15	52,03	130°40'
555	259 316,17	352 786,62	62,01	130°46'
556	259 275,67	352 833,58	18,37	130°18'
557	259 263,79	352 847,60	19,95	128°02'
558	259 251,50	352 863,31	85,02	124°39'
559	259 203,15	352 933,24	78,22	122°54'
560	259 160,67	352 998,92	49,40	127°26'
561	259 130,65	353 038,14	120,04	136°27'
562	259 043,63	353 120,84	50,74	130°50'
563	259 010,46	353 159,23	16,05	126°48'
564	259 000,84	353 172,08	30,76	105°04'
565	258 992,84	353 201,78	11,68	105°53'
566	258 989,64	353 213,01	35,19	136°47'
567	258 964,00	353 237,11	68,20	115°00'
568	258 935,19	353 298,92	76,46	151°45'
569	258 867,82	353 335,10	389,38	137°32'
570	258 580,62	353 598,03	145,85	139°11'
571	258 470,25	353 693,38	46,96	139°27'
572	258 434,57	353 723,91	20,06	126°47'
573	258 422,56	353 739,97	29,50	134°56'
574	258 401,72	353 760,85	141,30	140°27'
575	258 292,78	353 850,83	106,16	135°53'
576	258 216,56	353 924,72	98,83	132°18'
577	258 150,04	353 997,82	79,71	139°50'
578	258 089,12	354 049,23	80,24	143°04'
579	258 024,98	354 097,44	64,61	148°33'
580	257 969,86	354 131,15	67,11	144°02'
581	257 915,54	354 170,57	55,99	152°38'
582	257 865,82	354 196,31	73,19	161°25'
583	257 796,44	354 219,64	103,34	153°10'
584	257 704,22	354 266,28	85,34	146°15'
585	257 633,26	354 313,70	56,07	146°01'
586	257 586,77	354 345,04	198,55	157°22'
587	257 403,51	354 421,46	69,32	163°48'
588	257 336,94	354 440,79	72,70	160°36'
589	257 268,36	354 464,94		

Каталог координат				
Номер точки	Координаты		Длина линии (м)	Дирекционный угол
	X (м)	Y (м)		
589	257 268,36	354 464,94	25,12	153°23'
590	257 245,91	354 476,19	71,81	140°23'
591	257 190,60	354 521,98	62,16	136°46'
592	257 145,31	354 564,56	72,78	165°54'
593	257 074,72	354 582,29	56,85	171°01'
594	257 018,57	354 591,17	29,98	167°34'
595	256 989,30	354 597,62	61,65	157°24'
596	256 913,91	354 628,99	52,55	160°02'
597	256 864,52	354 646,94	102,25	166°27'
598	256 765,11	354 670,88	119,11	166°42'
599	256 649,20	354 696,29	18,29	164°42'
600	256 631,56	354 703,12	252,20	170°58'
601	256 382,48	354 742,70	161,33	166°25'
602	256 225,66	354 780,58	39,97	162°24'
603	256 187,56	354 792,66	140,09	170°03'
604	256 049,57	354 816,88	268,01	172°12'
605	255 784,04	354 853,27	254,36	180°40'
606	255 529,69	354 850,35	70,04	184°32'
607	255 459,88	354 844,80	71,98	183°35'
608	255 388,04	354 840,31	92,63	183°23'
609	255 295,58	354 834,83	44,55	190°15'
610	255 251,74	354 826,91	29,50	178°23'
611	255 222,25	354 827,74	34,51	173°19'
612	255 187,97	354 831,76	322,92	181°30'
613	254 865,16	354 823,33	93,72	187°45'
614	254 772,29	354 810,69	249,21	181°46'
615	254 523,20	354 802,99	182,66	182°11'
616	254 340,67	354 796,01	44,65	180°58'
617	254 296,03	354 795,26	56,72	160°14'
618	254 242,65	354 814,45	60,65	203°59'
619	254 187,24	354 789,80	14,35	179°56'
620	254 172,89	354 789,81	25,75	158°07'
621	254 148,99	354 799,41	14,55	170°29'
622	254 134,64	354 801,82	231,82	191°02'
623	253 907,11	354 757,44	93,65	194°45'
624	253 816,54	354 733,61	37,21	189°49'
625	253 779,87	354 727,27	125,76	187°13'
626	253 655,12	354 711,46	147,60	187°42'
627	253 508,84	354 691,70	77,34	193°03'
628	253 433,50	354 674,24	32,25	188°28'
629	253 401,61	354 669,50	53,55	184°12'
630	253 348,20	354 665,58	97,94	188°01'
631	253 251,22	354 651,92		

Каталог координат				
Номер точки	Координаты		Длина линии (м)	Дирекционный угол
	X (м)	Y (м)		
631	253 251,22	354 651,92	82,22	192°06'
632	253 170,83	354 634,68	155,92	193°15'
633	253 019,06	354 598,93	49,45	201°39'
634	252 973,10	354 580,69	89,76	189°21'
635	252 884,53	354 566,11	86,45	193°35'
636	252 800,50	354 545,81	177,10	195°04'
637	252 629,49	354 499,76	235,74	189°05'
638	252 396,70	354 462,56	107,87	193°37'
639	252 291,87	354 437,17	157,99	195°27'
640	252 139,59	354 395,08	165,82	196°25'
641	251 980,53	354 348,24	86,59	197°37'
642	251 898,00	354 322,02	56,11	191°25'
643	251 842,99	354 310,92	59,32	186°07'
644	251 784,01	354 304,61	51,24	188°53'
645	251 733,38	354 296,69	10,48	171°10'
646	251 723,02	354 298,30	27,76	219°07'
647	251 701,48	354 280,79	30,50	199°48'
648	251 672,78	354 270,46	76,46	185°19'
649	251 596,65	354 263,37	264,45	193°32'
650	251 339,54	354 201,48	310,81	192°14'
651	251 035,79	354 135,65	124,86	186°54'
652	250 911,83	354 120,64	162,04	191°20'
653	250 752,94	354 088,80	100,10	192°34'
654	250 655,24	354 067,02	198,05	188°35'
655	250 459,41	354 037,44	219,61	189°46'
656	250 242,98	354 000,21	121,14	184°28'
657	250 122,21	353 990,77	51,86	182°35'
658	250 070,41	353 988,44	171,79	185°32'
659	249 899,42	353 971,89	164,35	184°40'
660	249 735,61	353 958,51	309,25	179°56'
661	249 426,36	353 958,85	130,33	179°14'
662	249 296,04	353 960,59	179,68	171°31'
663	249 118,33	353 987,08	170,69	177°48'
664	248 947,76	353 993,65	14,83	306°11'
665	248 956,52	353 981,68	34,08	349°10'
666	248 989,99	353 975,27	8,58	291°45'
667	248 993,17	353 967,30	30,01	196°56'
668	248 964,46	353 958,56	43,95	175°47'
669	248 920,64	353 961,79	39,46	179°56'
670	248 881,18	353 961,84	88,15	165°17'
671	248 795,92	353 984,24	88,93	177°53'
672	248 707,05	353 987,53	81,40	166°55'
673	248 627,76	354 005,94		

Каталог координат				
Номер точки	Координаты		Длина линии (м)	Дирекционный угол
	X (м)	Y (м)		
673	248 627,76	354 005,94	46,18	158°41'
674	248 584,74	354 022,73	36,07	134°56'
675	248 559,27	354 048,27	50,86	125°22'
676	248 529,82	354 089,74	6,23	129°47'
677	248 525,84	354 094,52	6,42	209°37'
678	248 520,25	354 091,35	17,83	259°38'
679	248 517,05	354 073,81	13,57	220°11'
680	248 506,68	354 065,05	23,91	179°56'
681	248 482,77	354 065,08	63,79	165°28'
682	248 421,01	354 081,09	994,01	175°07'
683	247 430,60	354 165,69	42,31	130°14'
684	247 403,27	354 197,99	127,08	140°48'
685	247 304,78	354 278,31	17,76	173°56'
686	247 287,13	354 280,19	26,63	209°11'
687	247 263,88	354 267,20	105,97	238°12'
688	247 208,04	354 177,14	12,08	202°35'
689	247 196,89	354 172,50	16,04	99°57'
690	247 194,12	354 188,31	38,09	77°16'
691	247 202,52	354 225,46	23,74	59°21'
692	247 214,62	354 245,88	31,05	51°01'
693	247 234,16	354 270,02	21,69	80°04'
694	247 237,90	354 291,39	46,67	125°13'
695	247 210,99	354 329,52	55,90	111°23'
696	247 190,61	354 381,57	25,36	241°30'
697	247 178,50	354 359,28	158,02	268°15'
698	247 173,69	354 201,34	186,66	262°04'
699	247 147,94	354 016,46	193,39	267°52'
700	247 140,76	353 823,21	238,57	254°56'
701	247 078,72	353 592,84	48,49	274°53'
702	247 082,85	353 544,53	37,18	271°22'
703	247 083,74	353 507,36	52,30	257°38'
704	247 072,53	353 456,27	34,99	259°14'
705	247 066,00	353 421,90	120,22	265°30'
706	247 056,58	353 302,05	147,04	266°40'
707	247 048,05	353 155,25	116,47	265°46'
708	247 039,44	353 039,10	112,09	257°51'
709	247 015,84	352 929,53	119,02	254°41'
710	246 984,40	352 814,74	168,76	251°55'
711	246 932,03	352 654,30	214,95	249°08'
712	246 855,49	352 453,45	229,04	239°17'
713	246 738,49	352 256,54	43,38	313°43'
714	246 768,47	352 225,19	24,27	306°11'
715	246 782,80	352 205,60		

Каталог координат				
Номер точки	Координаты		Длина линии (м)	Дирекционный угол
	X (м)	Y (м)		
715	246 782,80	352 205,60	28,17	256°33'
716	246 776,25	352 178,21	39,68	226°16'
717	246 748,82	352 149,54	139,79	224°22'
718	246 648,89	352 051,78	191,79	230°11'
719	246 526,08	351 904,47	254,27	219°50'
720	246 330,83	351 741,58	287,23	220°48'
721	246 113,38	351 553,92	94,82	214°17'
722	246 035,03	351 500,50	224,44	219°08'
723	245 860,94	351 358,85	52,10	213°23'
724	245 817,44	351 330,19	67,47	212°16'
725	245 760,39	351 294,16	99,21	211°20'
726	245 675,64	351 242,57	76,75	209°02'
727	245 608,54	351 205,32	133,50	213°06'
728	245 496,70	351 132,43	101,20	214°47'
729	245 413,59	351 074,69	184,43	210°33'
730	245 254,77	350 980,94	175,31	209°59'
731	245 102,92	350 893,34	103,45	206°03'
732	245 009,97	350 847,92	88,07	208°00'
733	244 932,21	350 806,58	100,77	208°39'
734	244 843,77	350 758,28	91,38	204°53'
735	244 760,88	350 719,82	91,78	208°48'
736	244 680,45	350 675,60	99,87	208°55'
737	244 593,04	350 627,31	98,78	203°57'
738	244 502,76	350 587,20	180,86	206°20'
739	244 340,67	350 507,00	172,60	206°19'
740	244 185,96	350 430,46	65,48	206°45'
741	244 127,49	350 401,00	124,15	201°15'
742	244 011,78	350 356,01	75,20	206°30'
743	243 944,48	350 322,45	101,30	204°35'
744	243 852,37	350 280,31	187,67	202°01'
745	243 678,39	350 209,95	113,75	205°07'
746	243 575,40	350 161,67	78,09	203°08'
747	243 503,58	350 130,99	172,45	202°36'
748	243 344,38	350 064,71	147,77	202°48'
749	243 208,16	350 007,45	104,56	206°15'
750	243 114,39	349 961,20	48,64	204°21'
751	243 070,07	349 941,15	90,92	200°32'
752	242 984,93	349 909,25	25,53	209°48'
753	242 962,77	349 896,56	170,50	204°32'
754	242 807,67	349 825,78	163,29	201°36'
755	242 655,85	349 765,65	178,39	200°57'
756	242 489,26	349 701,85	37,89	202°13'
757	242 454,18	349 687,53		

Каталог координат				
Номер точки	Координаты		Длина линии (м)	Дирекционный угол
	X (м)	Y (м)		
757	242 454,18	349 687,53	31,78	197°12'
758	242 423,82	349 678,13	20,74	204°28'
759	242 404,94	349 669,54	145,27	206°48'
760	242 275,27	349 604,05	18,05	201°15'
761	242 258,44	349 597,51	18,03	197°08'
762	242 241,22	349 592,20	25,29	191°09'
763	242 216,40	349 587,31	10,09	206°29'
764	242 207,37	349 582,81	15,02	234°58'
765	242 198,74	349 570,51	24,77	250°36'
766	242 190,52	349 547,14	24,01	249°56'
767	242 182,28	349 524,59	28,18	176°48'
768	242 154,15	349 526,16	49,70	201°45'
769	242 107,99	349 507,75	17,02	192°28'
770	242 091,37	349 504,08	17,02	167°25'
771	242 074,77	349 507,79	16,71	186°16'
772	242 058,15	349 505,97	232,04	196°06'
773	241 835,22	349 441,61	77,00	195°13'
774	241 760,92	349 421,39	38,05	202°47'
775	241 725,83	349 406,66	60,78	210°00'
776	241 673,20	349 376,26	224,70	201°31'
777	241 464,15	349 293,87	41,86	190°42'
778	241 423,02	349 286,10	302,04	198°06'
779	241 135,93	349 192,28	57,81	204°27'
780	241 083,30	349 168,35	216,52	201°58'
781	240 882,50	349 087,35	129,86	195°36'
782	240 757,42	349 052,43	281,82	199°39'
783	240 492,02	348 957,67	193,44	200°19'
784	240 310,61	348 890,49	182,00	197°02'
785	240 136,60	348 837,16	204,73	197°31'
786	239 941,37	348 775,54	391,36	197°39'
787	239 568,42	348 656,90	152,48	198°39'
788	239 423,95	348 608,15	26,57	200°15'
789	239 399,02	348 598,95	24,27	188°42'
790	239 375,03	348 595,28	85,05	193°45'
791	239 292,41	348 575,07	94,85	197°29'
792	239 201,95	348 546,57	86,90	195°58'
793	239 118,40	348 522,66	116,20	192°19'
794	239 004,88	348 497,87	193,60	194°01'
795	238 817,03	348 451,00	238,84	194°56'
796	238 586,27	348 389,43	128,25	193°41'
797	238 461,65	348 359,10	176,62	192°55'
798	238 289,51	348 319,61	220,37	192°01'
799	238 073,98	348 273,70		

Каталог координат				
Номер точки	Координаты		Длина линии (м)	Дирекционный угол
	X (м)	Y (м)		
799	238 073,98	348 273,70	179,32	189°43'
800	237 897,23	348 243,44	338,77	189°30'
801	237 563,11	348 187,51	113,20	190°45'
802	237 451,90	348 166,41	96,61	186°31'
803	237 355,91	348 155,44	67,68	188°34'
804	237 288,99	348 145,36	144,15	194°46'
805	237 149,61	348 108,60	335,93	188°28'
806	236 817,34	348 059,13	194,74	182°30'
807	236 622,79	348 050,64	127,76	194°08'
808	236 498,90	348 019,43	118,23	184°17'
809	236 381,00	348 010,61	44,52	193°31'
810	236 337,71	348 000,21	228,79	187°26'
811	236 110,84	347 970,61	261,74	192°47'
812	235 855,59	347 912,69	576,79	189°37'
813	235 286,91	347 816,30	77,57	187°41'
814	235 210,04	347 805,93	66,10	208°14'
815	235 151,80	347 774,66	175,91	188°43'
816	234 977,92	347 747,98	44,30	212°34'
817	234 940,59	347 724,14	148,49	185°42'
818	234 792,83	347 709,38	56,73	206°30'
819	234 742,06	347 684,07	416,12	186°32'
820	234 328,64	347 636,76	60,89	162°51'
821	234 270,46	347 654,73	518,84	187°03'
822	233 755,53	347 591,11	464,00	184°22'
823	233 292,88	347 555,80	96,45	183°29'
824	233 196,61	347 549,93	57,12	199°48'
825	233 142,87	347 530,59	236,19	187°12'
826	232 908,55	347 501,00	538,09	186°47'
827	232 374,22	347 437,40	194,97	185°39'
828	232 180,20	347 418,21	171,07	185°57'
829	232 010,05	347 400,49	98,38	189°33'
830	231 913,03	347 384,18	273,15	184°19'
831	231 640,66	347 363,58	359,72	181°08'
832	231 281,01	347 356,51	140,80	194°03'
833	231 144,42	347 322,33	325,00	177°03'
834	230 819,86	347 339,10	160,70	190°06'
835	230 661,64	347 310,91	67,31	183°45'
836	230 594,48	347 306,51	42,11	209°41'
837	230 557,90	347 285,66	423,95	189°03'
838	230 139,23	347 218,95	85,43	199°19'
839	230 058,61	347 190,69	276,51	189°53'
840	229 786,21	347 143,22	78,57	184°18'
841	229 707,86	347 137,34		

Каталог координат				
Номер точки	Координаты		Длина линии (м)	Дирекционный угол
	X (м)	Y (м)		
841	229 707,86	347 137,34	40,59	197°02'
842	229 669,05	347 125,45	379,28	187°24'
843	229 292,92	347 076,60	109,69	180°43'
844	229 183,24	347 075,23	63,24	199°14'
845	229 123,52	347 054,40	434,19	185°39'
846	228 691,44	347 011,59	275,80	186°46'
847	228 417,57	346 979,06	360,40	187°19'
848	228 060,10	346 933,17	412,60	187°38'
849	227 651,15	346 878,40	469,27	186°20'
850	227 184,74	346 826,68	272,28	187°11'
851	226 914,59	346 792,64	35,94	184°42'
852	226 878,77	346 789,70	69,43	171°17'
853	226 810,14	346 800,22	70,26	192°12'
854	226 741,47	346 785,36	148,49	185°42'
855	226 593,72	346 770,60	61,18	195°30'
856	226 534,76	346 754,25	49,45	174°44'
857	226 485,51	346 758,78	64,45	174°37'
858	226 421,35	346 764,82	77,56	191°02'
859	226 345,22	346 749,98	128,46	186°37'
860	226 217,62	346 735,19	215,22	183°07'
861	226 002,71	346 723,49	256,92	184°56'
862	225 746,74	346 701,38	118,50	188°36'
863	225 629,58	346 683,59	156,07	185°58'
864	225 474,37	346 667,35	200,72	179°56'
865	225 273,64	346 667,57	55,24	181°29'
866	225 218,42	346 666,13	284,89	180°14'
867	224 933,54	346 665,00	737,29	260°07'
868	224 806,92	345 938,66	190,11	25°20'
869	224 978,75	346 020,00	251,46	23°38'
870	225 209,12	346 120,79	188,74	23°38'
871	225 382,04	346 196,43	51,84	14°46'
872	225 432,16	346 209,64	264,92	11°39'
873	225 691,62	346 263,16	64,87	358°38'
874	225 756,47	346 261,61	105,35	355°51'
875	225 861,54	346 253,99	174,96	359°16'
876	226 036,49	346 251,73	139,71	07°22'
877	226 175,05	346 269,63	288,84	08°05'
878	226 461,03	346 310,23	139,45	08°45'
879	226 598,85	346 331,45	259,92	08°15'
880	226 856,09	346 368,76	30,29	04°07'
881	226 886,30	346 370,93	408,48	02°52'
882	227 294,26	346 391,34	253,59	02°59'
883	227 547,51	346 404,51		

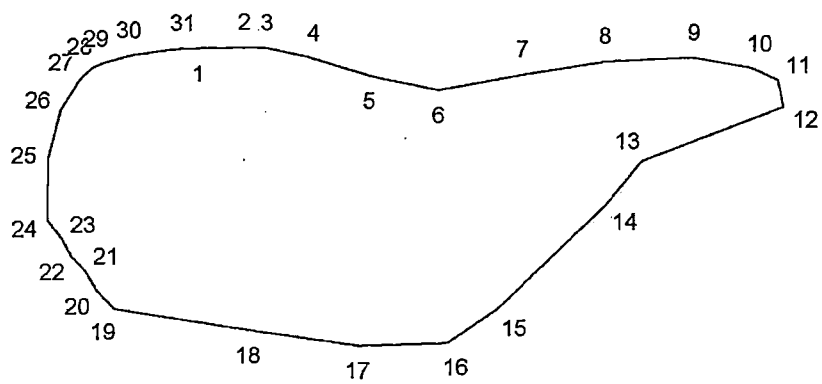
Каталог координат				
Номер точки	Координаты		Длина линии (м)	Дирекционный угол
	X (м)	Y (м)		
883	227 547,51	346 404,51	318,63	02°21'
884	227 865,87	346 417,61	206,41	01°23'
885	228 072,21	346 422,58	288,09	101°17'
886	228 015,88	346 705,11	355,79	350°20'
887	228 366,61	346 645,33	251,76	303°18'
888	228 504,83	346 434,91	203,56	01°51'
889	228 708,28	346 441,50	163,33	06°29'
890	228 870,57	346 459,93	154,87	11°06'
891	229 022,54	346 489,74	451,70	10°13'
892	229 467,07	346 569,88	353,97	09°47'
893	229 815,90	346 630,03	630,91	09°42'
894	230 437,80	346 736,28	209,45	04°28'
895	230 646,61	346 752,59	119,33	02°49'
896	230 765,80	346 758,46	122,02	01°23'
897	230 887,78	346 761,40	22,40	00°32'
898	230 910,18	346 761,61	332,62	353°31'
899	231 240,69	346 724,09	281,47	28°12'
900	231 488,76	346 857,07	107,00	14°44'
901	231 592,24	346 884,29	170,91	14°44'
902	231 757,53	346 927,77	118,78	24°23'
903	231 865,71	346 976,81	360,52	08°32'
904	232 222,24	347 030,29	523,21	08°32'
905	232 739,66	347 107,92	1 144,41	08°32'
906	233 871,41	347 277,72	1 150,56	07°36'
907	235 011,85	347 429,92	499,26	07°21'
908	235 507,00	347 493,85	1 521,32	06°21'
909	237 019,00	347 662,07	572,28	00°43'
910	237 591,23	347 669,20	261,14	356°15'
911	237 851,81	347 652,09	277,34	06°13'
912	238 127,52	347 682,16	63,07	359°56'
913	238 190,59	347 682,09	717,72	05°04'
914	238 905,51	347 745,40	552,31	06°43'
915	239 454,03	347 810,03	141,87	05°28'
916	239 595,25	347 823,55	113,16	11°33'
917	239 706,12	347 846,20	441,25	13°04'
918	240 135,94	347 945,95	212,55	285°16'
919	240 191,90	347 740,90	118,58	13°16'
920	240 307,32	347 768,10	1 922,12	269°42'
921	240 297,13	345 846,01	279,08	00°53'
922	240 576,18	345 850,28	132,98	86°00'
923	240 585,47	345 982,93	1 066,22	358°28'
924	241 651,31	345 954,34	116,63	25°30'
925	241 756,58	346 004,54		

Каталог координат				
Номер точки	Координаты		Длина линии (м)	Дирекционный угол
	X (м)	Y (м)		
925	241 756,58	346 004,54	89,88	14°41'
926	241 843,52	346 027,32	96,17	357°13'
927	241 939,58	346 022,64	144,65	341°30'
928	242 076,76	345 976,75	175,99	332°03'
929	242 232,21	345 894,24	230,78	320°34'
930	242 410,45	345 747,65	127,09	300°12'
931	242 474,37	345 637,80	631,83	56°18'
932	242 824,90	346 163,49	221,29	29°41'
933	243 017,15	346 273,07	128,17	34°46'
934	243 122,45	346 346,15	165,25	48°18'
935	243 232,36	346 469,54	149,01	72°03'
936	243 278,26	346 611,30	121,56	109°44'
937	243 237,22	346 725,72	90,80	139°02'
938	243 168,66	346 785,25	105,21	179°56'
939	243 063,45	346 785,37	106,11	172°30'
940	242 958,24	346 799,21	117,61	166°27'
941	242 843,91	346 826,77	126,86	154°18'
942	242 729,61	346 881,80	165,75	129°20'
943	242 624,54	347 009,99	101,29	96°25'
944	242 613,21	347 110,65	917,83	355°22'
945	243 528,04	347 036,47	96,07	89°56'
946	243 528,14	347 132,54	668,02	129°14'
947	243 105,56	347 649,91	470,91	50°04'
948	243 407,86	348 010,97	448,40	91°06'
949	243 399,19	348 459,29	430,10	91°09'
950	243 390,52	348 889,30	151,73	109°54'
951	243 338,87	349 031,97	138,51	34°34'
952	243 452,94	349 110,55	432,74	11°59'
953	243 876,25	349 200,37	1 026,82	12°25'
954	244 879,04	349 421,24	516,29	12°15'
955	245 383,56	349 530,83	347,11	294°58'
956	245 530,09	349 216,17	253,33	307°26'
957	245 684,10	349 015,03	493,64	289°16'
958	245 846,93	348 549,02	451,36	298°55'
959	246 065,22	348 153,95	121,71	311°38'
960	246 146,07	348 062,97	175,68	292°46'
961	246 214,06	347 900,99	265,68	298°42'
962	246 341,63	347 667,94	169,80	316°38'
963	246 465,07	347 551,34	114,51	293°19'
964	246 510,40	347 446,19	249,58	311°15'
965	246 674,95	347 258,54	101,82	292°55'
966	246 714,61	347 164,77	207,82	280°10'
967	246 751,32	346 960,22		

Каталог координат				
Номер точки	Координаты		Длина линии (м)	Дирекционный угол
	X (м)	Y (м)		
967	246 751,32	346 960,22	262,32	301°15'
968	246 887,39	346 735,95	494,60	06°09'
969	247 379,15	346 788,91	624,37	05°37'
970	248 000,53	346 849,96	305,54	08°05'
971	248 303,04	346 892,88	238,12	08°30'
972	248 538,54	346 928,09	977,31	30°33'
973	249 380,24	347 424,77	823,07	358°49'
974	250 203,13	347 407,84	195,59	13°28'
975	250 393,36	347 453,37	248,84	353°41'
976	250 640,69	347 426,00	1 422,38	278°08'
977	250 842,10	346 017,95	1 663,57	349°57'
978	252 480,17	345 727,79	586,91	302°44'
979	252 797,46	345 234,04	1 019,51	329°41'
980	253 677,53	344 719,38	527,48	343°45'
981	254 183,96	344 571,83	398,36	86°14'
982	254 210,16	344 969,33	254,13	87°00'
983	254 223,43	345 223,11	248,10	117°03'
984	254 110,59	345 444,07	1 107,28	115°33'
985	253 633,04	346 443,07	601,24	141°51'
986	253 160,27	346 814,52	1 037,26	123°53'
987	252 581,87	347 675,54	900,00	119°35'
988	252 137,51	348 458,19	2 365,56	338°27'
989	254 337,80	347 589,51	1 062,61	338°08'
990	255 323,94	347 193,71	853,00	353°30'
991	256 171,44	347 097,04	686,16	09°46'
992	256 847,65	347 213,46	921,83	07°42'
993	257 761,18	347 336,86	89,56	35°51'
994	257 833,78	347 389,30	200,79	13°27'
995	258 029,05	347 436,03	83,32	13°02'
996	258 110,22	347 454,82	249,80	13°48'
997	258 352,80	347 514,44	1 058,08	13°53'
998	259 379,94	347 768,44	291,13	01°26'
999	259 670,98	347 775,75	246,26	01°55'
1000	259 917,10	347 783,97	1 429,47	04°20'
1001	261 342,48	347 892,06	43,51	10°11'
1002	261 385,31	347 899,75	469,69	06°22'
1003	261 852,11	347 951,79	775,62	10°58'
1004	262 613,56	348 099,40	1 190,18	01°34'
1005	263 803,30	348 131,87	1 168,76	06°30'
1006	264 964,53	348 264,31	429,55	07°17'
1007	265 390,62	348 318,74	578,98	04°10'
1008	265 968,07	348 360,78	683,41	07°23'
1009	266 645,82	348 448,52		

Каталог координат				
Номер точки	Координаты		Длина линии (м)	Дирекционный угол
	X (м)	Y (м)		
1009	266 645,82	348 448,52	757,33	07°36'
1010	267 396,50	348 548,69	228,38	06°38'
1011	267 623,35	348 575,11	447,87	06°37'
1012	268 068,24	348 626,73	177,71	05°33'
1013	268 245,12	348 643,91	268,55	356°12'
1014	268 513,08	348 626,10	102,35	270°01'
1015	268 513,11	348 523,75	514,77	06°22'
1016	269 024,71	348 580,86	113,32	107°47'
1017	268 990,08	348 688,76	395,01	10°11'
1018	269 378,87	348 756,59	172,63	15°09'
1019	269 545,50	348 803,69	822,43	09°36'
1020	270 356,40	348 940,95	557,30	17°17'
1021	270 888,56	349 106,48	578,84	02°11'
1022	271 466,97	349 128,50	176,79	280°50'
1023	271 500,20	348 954,86	310,92	10°03'
1024	271 806,35	349 009,13	112,46	99°43'
1025	271 787,36	349 119,97	404,10	06°45'
1026	272 188,65	349 167,50	191,70	352°14'
1027	272 378,60	349 141,60	390,80	16°02'
1028	272 754,18	349 249,58	577,40	09°51'
1029	273 323,06	349 348,41	370,26	08°55'
1030	273 688,85	349 405,83	1 651,25	15°39'
1031	275 278,86	349 851,33	3 028,56	10°39'
1032	278 255,30	350 410,82	265,20	07°37'
1033	278 518,15	350 446,00	673,72	12°21'
1034	279 176,28	350 590,08	225,13	12°24'
1035	279 396,17	350 638,40	354,64	13°11'
1036	279 741,47	350 719,25	143,96	12°20'
1037	279 882,10	350 749,99	233,32	09°08'
1038	280 112,46	350 787,01	331,53	12°36'
1	280 436,02	350 859,31		
Общий периметр: 260 229,77 м				
Общая площадь: 17 253,32 га				

Описание границ городского округа с внутригородским делением
«город Махачкала» Республики Дагестан
(участок №3)



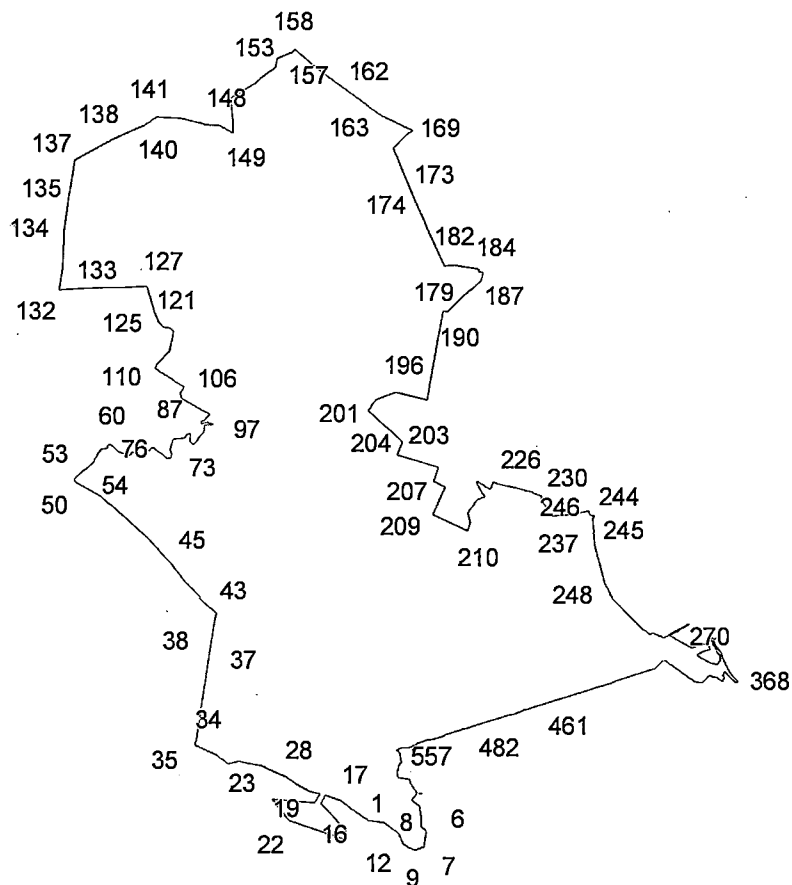
Смежные землепользователи:

от т.1 до т.1 Береговая линия Каспийского моря

Геодезические данные границ городского округа с внутригородским делением
«город Махачкала» Республики Дагестан
(участок №3)

Каталог координат				
Номер точки	Координаты		Длина линии (м)	Дирекционный угол
	X (м)	Y (м)		
1	331 405,08	363 802,42	1 305,72	88°45'
2	331 433,70	365 107,82	543,94	89°56'
3	331 434,30	365 651,76	1 224,22	102°07'
4	331 177,25	366 848,68	1 987,59	106°38'
5	330 608,21	368 753,07	1 802,79	101°15'
6	330 256,60	370 521,24	2 500,65	79°45'
7	330 701,23	372 982,04	2 273,10	80°51'
8	331 062,77	375 226,20	2 356,62	87°22'
9	331 170,78	377 580,35	1 675,24	99°36'
10	330 891,48	379 232,15	817,29	115°24'
11	330 540,91	379 970,43	751,17	169°09'
12	329 803,16	380 111,79	4 215,56	248°56'
13	328 287,90	376 177,98	1 547,68	219°25'
14	327 092,12	375 195,42	4 175,38	226°18'
15	324 207,49	372 176,70	1 695,76	235°55'
16	323 257,22	370 772,22	2 469,08	268°08'
17	323 177,14	368 304,43	3 029,95	277°59'
18	323 597,78	365 303,83	3 860,30	278°41'
19	324 180,58	361 487,78	690,51	315°33'
20	324 673,51	361 004,22	627,02	329°41'
21	325 214,77	360 687,69	553,18	314°56'
22	325 605,49	360 296,10	578,78	332°02'
23	326 116,71	360 024,74	641,47	320°39'
24	326 612,74	359 617,99	1 712,13	00°35'
25	328 324,78	359 635,66	1 401,33	14°15'
26	329 682,97	359 980,68	1 021,61	32°22'
27	330 545,80	360 527,68	465,10	48°06'
28	330 856,42	360 873,85	342,83	66°23'
29	330 993,76	361 187,97	860,12	74°44'
30	331 220,30	362 017,72	1 416,00	82°31'
31	331 404,66	363 421,66	380,75	89°56'
1	331 405,08	363 802,42		
Общий периметр: 48 922,85 м				
Общая площадь: 11 476,02 га				

Описание границ внутригородского района «Кировский район» города
Махачкалы Республики Дагестан (участок №1)



Смежные землепользователи:

от т.557 до т.1, от т.1 до т.7 земли МО «Карабудахкентский район»

от т.7 до т.242 земли МО «Кумторкалинский район»

от т.242 до т.368 Береговая линия Каспийского моря

от т.368 до т.557 земли Советского района г. Махачкала

Геодетические данные границ внутригородского района «Кировский район»
города Махачкалы Республики Дагестан (участок №1)

Каталог координат				
Номер точки	Координаты		Длина линии (м)	Дирекционный угол
	X (м)	Y (м)		
1	214 969,42	341 660,99		
2	214 780,34	341 886,21	294,07	130°01'
3	214 660,33	341 876,34	120,42	184°42'
4	214 654,53	341 906,61	30,82	100°51'
5	214 220,37	341 916,81	434,28	178°39'
6	214 095,53	342 066,95	195,26	129°45'
7	213 656,04	342 007,75	441,47	187°42'
8	213 580,99	341 805,12	216,78	249°11'
9	213 550,41	341 733,47	77,90	246°53'
10	213 611,34	341 626,57	123,05	299°41'
11	213 631,62	341 560,40	69,21	287°02'
12	213 744,75	341 417,85	181,99	308°26'
13	214 019,17	341 286,30	304,32	334°23'
14	214 335,52	340 860,08	530,79	306°35'
15	214 393,56	340 425,03	438,90	277°36'
16	214 690,70	339 976,98	537,63	303°33'
17	214 952,37	339 646,00	421,92	308°20'
18	215 117,24	339 200,65	474,89	290°19'
19	214 875,46	339 088,98	266,32	204°47'
20	214 105,41	339 781,73	1 035,80	138°01'
21	213 846,99	339 776,75	258,47	181°06'
22	214 393,98	338 176,75	1 690,92	288°52'
23	214 997,12	337 698,20	769,93	321°34'
24	214 898,16	338 913,42	1 219,24	94°39'
25	215 150,15	339 047,98	285,67	28°06'
26	215 213,45	338 770,63	284,48	282°51'
27	215 434,33	338 368,46	458,83	298°47'
28	215 629,91	338 082,51	346,44	304°22'
29	215 815,12	337 632,88	486,28	292°23'
30	215 936,97	337 396,16	266,24	297°14'
31	216 055,83	336 744,81	662,11	280°21'
32	215 981,74	336 454,89	299,24	255°40'
33	216 248,45	336 090,83	451,30	306°14'
34	216 476,87	335 597,08	544,03	294°50'
35	216 509,85	335 508,01	94,98	290°19'
36	216 695,15	335 562,67	193,19	16°26'
37	219 052,57	335 912,26	2 383,20	08°26'
38	219 287,85	335 946,93	237,82	08°23'
39	219 648,73	336 041,84	568,85	09°36'
40	219 936,85	336 049,90	88,49	05°14'
41	220 232,00	336 109,76	301,16	11°28'
42	220 644,76	335 641,68	624,08	311°24'
43	220 675,22	335 653,97	32,85	21°58'

Каталог координат				
Номер точки	Координаты		Длина линии (м)	Дирекционный угол
	X (м)	Y (м)		
43	220 675,22	335 653,97		
44	221 067,05	335 267,84	550,12	315°25'
45	221 706,69	334 765,43	813,36	321°51'
46	222 319,44	334 188,39	841,69	316°43'
47	222 370,68	334 131,63	76,46	312°05'
48	223 042,63	333 378,36	1 009,42	311°44'
49	223 517,67	332 813,41	738,13	310°03'
50	223 895,57	332 126,08	784,37	298°48'
51	223 968,30	332 082,77	84,65	329°14'
52	223 992,07	332 071,93	26,12	335°30'
53	224 074,30	332 143,19	108,80	40°55'
54	224 415,59	332 569,40	546,02	51°19'
55	224 580,71	332 670,82	193,78	31°34'
56	224 738,60	332 744,41	174,20	24°59'
57	224 848,24	332 850,68	152,69	44°06'
58	224 880,84	333 014,21	166,75	78°44'
59	224 947,13	333 007,66	66,62	354°21'
60	224 985,71	333 079,62	81,65	61°48'
61	224 903,13	333 183,07	132,37	128°36'
62	224 779,24	333 314,12	180,34	133°23'
63	224 676,18	333 589,86	294,36	110°30'
64	224 683,14	333 658,76	69,25	84°14'
65	224 772,80	333 727,56	113,01	37°30'
66	224 675,80	333 977,86	268,43	111°11'
67	224 755,22	334 123,32	165,73	61°22'
68	224 903,14	334 315,57	242,57	52°25'
69	224 810,29	334 408,62	131,45	134°56'
70	224 708,84	334 555,73	178,70	124°35'
71	224 590,83	334 703,59	189,19	128°36'
72	224 599,58	334 800,13	96,93	84°49'
73	224 630,58	334 817,38	35,48	29°06'
74	224 717,79	334 828,10	87,86	07°00'
75	224 807,11	334 799,90	93,66	342°29'
76	224 852,76	334 794,08	46,02	352°44'
77	224 905,11	334 800,52	52,74	07°00'
78	225 018,29	334 852,99	124,76	24°52'
79	225 055,05	334 860,88	37,60	12°07'
80	225 095,11	334 863,72	40,15	04°03'
81	225 124,97	334 878,82	33,47	26°49'
82	225 140,12	334 898,98	25,22	53°05'
83	225 153,22	334 998,12	100,00	82°28'
84	225 149,64	335 063,15	65,13	93°09'
85	225 161,45	335 169,08	106,58	83°38'

Каталог координат				
Номер точки	Координаты		Длина линии (м)	Дирекционный угол
	X (м)	Y (м)		
85	225 161,45	335 169,08	39,98	71°50'
86	225 173,91	335 207,07	122,58	36°51'
87	225 271,99	335 280,59	88,33	74°52'
88	225 295,04	335 365,66	226,44	181°36'
89	225 068,69	335 359,54	102,17	137°32'
90	224 993,31	335 428,51	69,58	81°48'
91	225 003,23	335 497,38	137,38	33°15'
92	225 118,12	335 572,71	196,22	38°09'
93	225 272,43	335 693,92	89,23	35°58'
94	225 344,65	335 746,32	154,44	06°04'
95	225 498,23	335 762,62	37,98	14°51'
96	225 534,94	335 772,35	239,82	86°48'
97	225 548,32	336 011,80	195,05	289°35'
98	225 613,72	335 828,04	145,59	255°35'
99	225 577,49	335 687,03	41,10	331°19'
100	225 613,55	335 667,30	117,52	55°54'
101	225 679,44	335 764,61	230,26	45°44'
102	225 840,17	335 929,48	342,97	296°33'
103	225 993,43	335 622,67	588,86	300°21'
104	226 290,99	335 114,52	148,49	348°51'
105	226 436,68	335 085,81	198,73	31°16'
106	226 606,55	335 188,95	270,59	300°40'
107	226 744,58	334 956,21	180,25	305°16'
108	226 848,65	334 809,04	318,86	301°42'
109	227 016,24	334 537,78	216,48	302°39'
110	227 133,04	334 355,51	15,58	28°33'
111	227 146,73	334 362,96	78,85	25°45'
112	227 217,75	334 397,21	34,38	43°42'
113	227 242,60	334 420,96	277,57	44°08'
114	227 441,83	334 614,23	81,68	42°14'
115	227 502,30	334 669,13	73,85	43°41'
116	227 555,71	334 720,15	75,17	35°39'
117	227 616,79	334 763,95	199,48	10°40'
118	227 812,84	334 800,85	178,87	17°08'
119	227 983,76	334 853,56	220,63	05°14'
120	228 203,48	334 873,66	151,41	300°38'
121	228 280,64	334 743,39	139,10	273°12'
122	228 288,40	334 604,51	119,71	314°03'
123	228 371,64	334 518,48	74,42	318°06'
124	228 427,03	334 468,77	335,42	336°18'
125	228 734,16	334 333,94	651,11	343°18'
126	229 357,79	334 146,80	101,53	342°22'
127	229 454,55	334 116,05		

Каталог координат				
Номер точки	Координаты		Длина линии (м)	Дирекционный угол
	X (м)	Y (м)		
127	229 454,55	334 116,05	694,89	267°10'
128	229 420,13	333 422,01	475,28	269°09'
129	229 413,15	332 946,78	505,61	267°09'
130	229 388,00	332 441,80	399,24	267°20'
131	229 369,44	332 042,98	420,26	266°35'
132	229 344,38	331 623,47	656,05	08°49'
133	229 992,67	331 724,08	1 003,40	02°11'
134	230 995,34	331 762,37	1 098,03	07°47'
135	232 083,27	331 910,93	219,91	09°15'
136	232 300,32	331 946,26	723,09	09°23'
137	233 013,73	332 064,16	1 194,76	61°31'
138	233 583,51	333 114,31	502,08	64°34'
139	233 799,09	333 567,75	536,56	66°43'
140	234 011,14	334 060,63	403,11	56°17'
141	234 234,92	334 395,92	117,92	94°17'
142	234 226,12	334 513,51	579,74	92°53'
143	234 196,97	335 092,51	256,37	105°26'
144	234 128,78	335 339,65	76,45	103°51'
145	234 110,47	335 413,87	276,23	103°51'
146	234 044,31	335 682,06	108,67	103°24'
147	234 019,12	335 787,77	378,62	93°06'
148	233 998,70	336 165,83	440,38	118°08'
149	233 791,05	336 554,19	196,86	04°48'
150	233 987,22	336 570,68	773,43	354°05'
151	234 756,53	336 490,96	851,53	59°15'
152	235 191,93	337 222,76	388,38	47°27'
153	235 454,56	337 508,88	28,52	82°38'
154	235 458,22	337 537,16	276,77	53°30'
155	235 622,82	337 759,66	268,38	12°53'
156	235 884,45	337 819,47	474,02	67°52'
157	236 063,07	338 258,55	89,68	43°50'
158	236 127,77	338 320,65	562,04	130°18'
159	235 764,30	338 749,34	502,43	129°32'
160	235 444,48	339 136,83	508,74	125°56'
161	235 145,89	339 548,73	490,55	125°12'
162	234 863,18	339 949,62	484,98	126°42'
163	234 573,37	340 336,49	17,06	125°58'
164	234 563,35	340 352,30	301,42	125°47'
165	234 387,09	340 596,81	198,75	124°10'
166	234 275,47	340 761,26	435,61	114°08'
167	234 097,39	341 158,81	455,07	116°03'
168	233 897,50	341 567,63	91,95	114°29'
169	233 859,40	341 651,32		

Каталог координат				
Номер точки	Координаты		Длина линии (м)	Дирекционный угол
	X (м)	Y (м)		
169	233 859,40	341 651,32	240,12	235°56'
170	233 724,89	341 452,41	512,43	222°13'
171	233 345,42	341 108,05	508,48	156°58'
172	232 877,48	341 307,02	611,70	157°01'
173	232 314,30	341 545,79	265,73	157°52'
174	232 068,16	341 645,93	332,22	155°55'
175	231 764,84	341 781,46	505,97	156°32'
176	231 300,73	341 982,97	247,74	156°00'
177	231 074,40	342 083,71	772,58	155°32'
178	230 371,24	342 403,78	377,21	153°43'
179	230 033,02	342 570,80	57,25	70°00'
180	230 052,60	342 624,60	150,77	88°04'
181	230 057,68	342 775,28	65,87	78°17'
182	230 071,05	342 839,78	160,31	103°05'
183	230 034,78	342 995,93	517,70	98°19'
184	229 959,89	343 508,18	90,70	165°01'
185	229 872,28	343 531,64	119,49	97°08'
186	229 857,45	343 650,21	265,44	193°00'
187	229 598,81	343 590,53	415,44	229°55'
188	229 331,31	343 272,67	717,46	228°19'
189	228 854,23	342 736,81	134,67	213°59'
190	228 742,57	342 661,53	138,47	277°04'
191	228 759,59	342 524,11	543,05	190°58'
192	228 226,46	342 420,79	137,68	190°22'
193	228 091,02	342 396,03	577,45	190°13'
194	227 522,73	342 293,58	445,33	190°39'
195	227 085,07	342 211,31	4,11	192°05'
196	227 081,05	342 210,45	832,13	188°47'
197	226 258,68	342 083,40	2,87	162°57'
198	226 255,94	342 084,24	922,79	283°13'
199	226 466,82	341 185,87	586,63	249°45'
200	226 263,71	340 635,52	395,39	215°26'
201	225 941,54	340 406,30	575,78	132°09'
202	225 555,15	340 833,18	728,17	132°09'
203	225 066,50	341 373,04	316,87	200°25'
204	224 769,52	341 262,53	75,95	197°07'
205	224 696,94	341 240,17	1 205,49	106°40'
206	224 351,18	342 395,01	413,48	197°58'
207	223 957,87	342 267,45	363,61	118°05'
208	223 786,69	342 588,25	840,27	203°51'
209	223 018,21	342 248,41	1 077,07	115°00'
210	222 562,89	343 224,51	149,93	18°59'
211	222 704,67	343 273,28		

Каталог координат				
Номер точки	Координаты		Длина линии (м)	Дирекционный угол
	X (м)	Y (м)		
211	222 704,67	343 273,28	79,80	13°34'
212	222 782,25	343 291,99	285,00	346°35'
213	223 059,48	343 225,89	145,98	33°19'
214	223 181,46	343 306,08	255,47	35°06'
215	223 390,46	343 452,99	79,66	50°01'
216	223 441,65	343 514,02	126,58	63°00'
217	223 499,13	343 626,80	87,39	75°54'
218	223 520,41	343 711,56	126,01	322°25'
219	223 620,26	343 634,69	281,97	329°54'
220	223 864,19	343 493,26	101,14	352°27'
221	223 964,45	343 479,96	442,43	123°01'
222	223 723,41	343 850,96	236,78	23°22'
223	223 940,76	343 944,90	113,63	114°56'
224	223 892,87	344 047,95	508,38	103°12'
225	223 776,81	344 542,90	72,11	94°15'
226	223 771,46	344 614,81	325,54	106°21'
227	223 679,81	344 927,18	90,55	96°17'
228	223 669,91	345 017,19	113,74	119°26'
229	223 614,02	345 116,25	217,49	106°21'
230	223 552,78	345 324,94	162,02	187°29'
231	223 392,14	345 303,85	29,14	101°01'
232	223 386,57	345 332,45	74,54	127°11'
233	223 341,52	345 391,83	73,33	150°53'
234	223 277,46	345 427,51	332,66	160°20'
235	222 964,20	345 539,44	252,90	80°13'
236	223 007,21	345 788,66	62,14	96°31'
237	223 000,15	345 850,40	221,25	86°15'
238	223 014,63	346 071,18	35,52	80°53'
239	223 020,26	346 106,25	580,84	79°06'
240	223 130,13	346 676,60	64,33	166°18'
241	223 067,63	346 691,83	67,80	147°02'
242	223 010,75	346 728,73	61,43	107°23'
243	222 992,39	346 787,35	42,67	101°15'
244	222 984,07	346 829,20	15,16	186°15'
245	222 969,00	346 827,55	58,12	221°26'
246	222 925,43	346 789,09	775,54	175°44'
247	222 152,04	346 846,84	1 081,85	164°52'
248	221 107,69	347 129,22	533,38	151°27'
249	220 639,20	347 384,20	1 228,05	134°40'
250	219 775,78	348 257,48	52,28	117°25'
251	219 751,71	348 303,89	67,63	132°10'
252	219 706,31	348 354,02	64,06	124°19'
253	219 670,20	348 406,93		

Каталог координат				
Номер точки	Координаты		Длина линии (м)	Дирекционный угол
	X (м)	Y (м)		
253	219 670,20	348 406,93		
254	219 652,97	348 445,46	42,21	114°05'
255	219 664,52	348 456,87	16,23	44°39'
256	219 687,94	348 477,51	31,22	41°23'
257	219 694,55	348 502,79	26,13	76°21'
258	219 687,40	348 530,94	29,04	104°15'
259	219 621,09	348 668,66	152,85	115°43'
260	219 585,38	348 743,91	83,29	115°23'
261	219 556,76	348 799,50	62,52	117°14'
262	219 552,14	348 811,19	12,57	111°34'
263	219 550,64	348 818,40	7,36	101°45'
264	219 549,93	348 823,60	5,25	97°46'
265	219 619,81	348 939,05	134,95	58°49'
266	219 723,12	349 109,95	199,70	58°51'
267	219 835,36	349 322,95	240,76	62°13'
268	219 947,52	349 516,06	223,32	59°51'
269	219 948,80	349 521,35	5,44	76°24'
270	219 947,88	349 532,56	11,25	94°42'
271	219 945,37	349 531,07	2,92	210°42'
272	219 935,35	349 528,64	10,31	193°38'
273	219 931,32	349 524,67	5,66	224°34'
274	219 832,73	349 353,35	197,66	240°05'
275	219 826,60	349 349,39	7,30	212°52'
276	219 825,79	349 340,40	9,03	264°51'
277	219 770,96	349 243,18	111,62	240°35'
278	219 762,73	349 238,59	9,42	209°09'
279	219 761,24	349 226,35	12,33	263°04'
280	219 711,02	349 137,19	102,33	240°37'
281	219 702,99	349 133,25	8,94	206°08'
282	219 702,21	349 121,10	12,18	266°20'
283	219 619,00	348 980,69	163,21	239°21'
284	219 430,88	349 293,91	365,37	120°59'
285	219 436,08	349 304,46	11,76	63°46'
286	219 429,78	349 319,12	15,96	113°16'
287	219 284,30	349 576,93	296,02	119°26'
288	219 268,32	349 584,29	17,59	155°16'
289	219 326,34	349 781,64	205,70	73°37'
290	219 392,12	349 999,94	228,00	73°14'
291	219 391,88	350 002,19	2,26	96°05'
292	219 275,08	350 122,32	167,55	134°12'
293	219 245,42	350 143,68	36,55	144°14'
294	219 221,52	350 127,56	28,83	214°00'
295	219 187,80	349 980,59	150,79	257°05'

Каталог координат				
Номер точки	Координаты		Длина линии (м)	Дирекционный угол
	X (м)	Y (м)		
295	219 187,80	349 980,59		
296	219 136,49	349 843,97	145,93	249°25'
297	219 114,66	349 849,87	22,61	164°53'
298	219 110,32	349 829,40	20,93	258°02'
299	219 115,21	349 827,97	5,09	343°42'
300	219 114,54	349 825,81	2,26	252°46'
301	219 119,38	349 824,64	4,98	346°25'
302	219 107,18	349 781,02	45,29	254°22'
303	219 100,44	349 776,78	7,96	212°10'
304	219 100,42	349 776,48	0,30	266°11'
305	219 085,49	349 770,89	15,94	200°32'
306	219 085,47	349 770,58	0,31	266°19'
307	219 076,83	349 778,93	12,02	135°59'
308	219 076,77	349 779,23	0,31	101°19'
309	219 048,07	349 784,65	29,21	169°18'
310	219 048,11	349 785,04	0,39	84°09'
311	218 996,22	349 871,30	100,66	121°02'
312	218 961,77	349 927,88	66,24	121°20'
313	218 962,00	349 928,09	0,31	42°24'
314	218 962,00	349 928,10	0,01	90°00'
315	218 958,10	349 933,97	7,05	123°36'
316	218 960,31	349 942,31	8,63	75°10'
317	218 931,23	349 995,98	61,04	118°27'
318	218 848,46	350 157,10	181,14	117°11'
319	218 805,04	350 315,75	164,48	105°18'
320	218 825,49	350 358,39	47,29	64°23'
321	218 893,22	350 381,50	71,57	18°51'
322	218 891,40	350 406,55	25,11	94°10'
323	219 001,80	350 434,26	113,83	14°05'
324	219 003,63	350 414,77	19,57	275°22'
325	219 039,78	350 390,63	43,48	326°16'
326	219 042,57	350 399,89	9,68	73°15'
327	219 014,76	350 418,47	33,45	146°15'
328	219 019,42	350 433,31	15,55	72°35'
329	219 045,39	350 437,92	26,38	10°04'
330	219 094,54	350 421,17	51,92	341°11'
331	219 099,13	350 380,35	41,07	276°25'
332	219 113,02	350 362,72	22,45	308°14'
333	219 202,93	350 304,19	107,28	326°56'
334	219 247,44	350 294,86	45,48	348°10'
335	219 282,66	350 279,06	38,60	335°51'
336	219 316,02	350 247,49	45,93	316°34'
337	219 345,68	350 228,90	35,00	327°56'

Каталог координат				
Номер точки	Координаты		Длина линии (м)	Дирекционный угол
	X (м)	Y (м)		
337	219 345,68	350 228,90	43,12	341°07'
338	219 386,48	350 214,95	39,66	349°09'
339	219 425,43	350 207,49	36,92	348°21'
340	219 461,59	350 200,03	50,12	320°56'
341	219 500,51	350 168,45	39,90	358°37'
342	219 540,40	350 167,48	43,44	16°03'
343	219 582,14	350 179,49	33,76	142°44'
344	219 555,27	350 199,93	41,45	139°29'
345	219 523,76	350 226,86	36,96	72°25'
346	219 534,93	350 262,09	30,21	72°03'
347	219 544,24	350 290,83	15,80	130°11'
348	219 534,04	350 302,90	37,39	240°11'
349	219 515,46	350 270,46	31,38	250°58'
350	219 505,22	350 240,79	14,67	214°38'
351	219 493,16	350 232,46	34,92	169°14'
352	219 458,85	350 238,98	35,69	170°58'
353	219 423,61	350 244,59	58,58	156°37'
354	219 369,84	350 267,84	54,08	148°59'
355	219 323,49	350 295,71	37,56	147°01'
356	219 291,98	350 316,15	74,14	136°28'
357	219 238,24	350 367,22	79,09	140°39'
358	219 177,08	350 417,37	51,90	151°05'
359	219 131,66	350 442,47	132,86	161°38'
360	219 005,56	350 484,33	68,47	155°06'
361	218 943,45	350 513,16	145,60	153°52'
362	218 812,74	350 577,29	109,93	153°22'
363	218 714,47	350 626,56	128,21	151°53'
364	218 601,39	350 686,97	121,39	141°09'
365	218 506,86	350 763,12	91,06	146°34'
366	218 430,86	350 813,30	95,61	129°02'
367	218 370,65	350 887,56	48,36	136°06'
368	218 335,80	350 921,09	55,16	215°37'
369	218 290,95	350 888,97	116,39	307°50'
370	218 362,33	350 797,03	37,12	306°41'
371	218 384,51	350 767,26	12,78	313°17'
372	218 393,28	350 757,96	31,42	314°12'
373	218 415,18	350 735,43	17,50	318°59'
374	218 428,38	350 723,95	116,66	318°35'
375	218 515,86	350 646,77	36,72	318°23'
376	218 543,32	350 622,38	55,77	317°40'
377	218 584,54	350 584,82	25,89	312°55'
378	218 602,17	350 565,87	15,17	309°35'
379	218 611,84	350 554,17		

Каталог координат				
Номер точки	Координаты		Длина линии (м)	Дирекционный угол
	X (м)	Y (м)		
379	218 611,84	350 554,17	16,85	201°51'
380	218 596,20	350 547,90	54,93	209°42'
381	218 548,49	350 520,68	61,67	208°59'
382	218 494,54	350 490,80	7,10	179°32'
383	218 487,44	350 490,86	7,42	150°13'
384	218 481,00	350 494,54	62,25	126°55'
385	218 443,61	350 544,31	9,66	172°22'
386	218 434,04	350 545,59	9,29	139°15'
387	218 427,01	350 551,66	125,73	217°12'
388	218 326,86	350 475,64	145,77	308°38'
389	218 417,87	350 361,77	11,12	309°36'
390	218 424,96	350 353,20	11,34	300°14'
391	218 430,67	350 343,40	13,06	275°46'
392	218 431,98	350 330,41	21,24	287°43'
393	218 438,44	350 310,18	22,88	276°53'
394	218 441,97	350 287,57	17,97	284°25'
395	218 446,44	350 270,17	78,39	286°03'
396	218 468,12	350 194,84	84,93	292°31'
397	218 500,65	350 116,39	4,07	291°21'
398	218 502,13	350 112,60	4,18	284°44'
399	218 503,19	350 108,56	2,74	265°12'
400	218 502,96	350 105,83	4,59	232°43'
401	218 500,18	350 102,18	144,95	216°46'
402	218 384,06	350 015,41	65,75	220°31'
403	218 334,07	349 972,70	39,59	220°05'
404	218 303,78	349 947,20	136,89	271°47'
405	218 308,05	349 810,38	26,04	272°21'
406	218 309,12	349 784,36	36,61	278°42'
407	218 314,65	349 748,17	21,70	283°14'
408	218 319,62	349 727,06	34,57	289°13'
409	218 330,99	349 694,41	32,17	294°20'
410	218 344,25	349 665,09	41,82	303°03'
411	218 367,06	349 630,05	46,13	304°07'
412	218 392,94	349 591,85	222,68	305°15'
413	218 521,44	349 409,99	456,90	305°06'
414	218 784,17	349 036,18	90,19	305°18'
415	218 836,28	348 962,56	48,23	304°29'
416	218 863,59	348 922,81	11,90	291°04'
417	218 867,87	348 911,71	58,79	305°20'
418	218 901,87	348 863,75	9,25	299°46'
419	218 906,46	348 855,72	7,19	295°42'
420	218 909,58	348 849,24	8,97	282°40'
421	218 911,54	348 840,49		


Каталог координат				
Номер точки	Координаты		Длина линии (м)	Дирекционный угол
	X (м)	Y (м)		
421	218 911,54	348 840,49	9,95	271°03'
422	218 911,73	348 830,54	8,89	263°36'
423	218 910,73	348 821,70	7,77	253°24'
424	218 908,51	348 814,25	7,16	244°45'
425	218 905,46	348 807,78	7,70	236°18'
426	218 901,19	348 801,37	270,50	227°29'
427	218 718,39	348 601,98	24,54	230°50'
428	218 702,89	348 582,95	16,46	242°22'
429	218 695,25	348 568,37	35,42	250°42'
430	218 683,54	348 534,94	170,65	252°39'
431	218 632,67	348 372,05	104,00	252°17'
432	218 601,03	348 272,98	93,41	251°25'
433	218 571,27	348 184,44	49,55	252°59'
434	218 556,77	348 137,06	127,43	251°48'
435	218 516,98	348 016,00	87,00	252°03'
436	218 490,17	347 933,24	146,12	252°42'
437	218 446,70	347 793,73	75,54	252°56'
438	218 424,53	347 721,52	159,49	252°52'
439	218 377,52	347 569,11	100,02	253°09'
440	218 348,52	347 473,39	9,80	226°44'
441	218 341,80	347 466,25	31,66	247°01'
442	218 329,43	347 437,11	21,20	242°37'
443	218 319,68	347 418,28	36,41	238°18'
444	218 300,55	347 387,30	21,45	236°21'
445	218 288,66	347 369,44	14,66	236°21'
446	218 280,54	347 357,24	13,75	239°51'
447	218 273,63	347 345,35	13,77	242°31'
448	218 267,28	347 333,14	19,64	247°00'
449	218 259,60	347 315,06	55,35	264°49'
450	218 254,61	347 259,93	11,06	264°49'
451	218 253,61	347 248,92	102,05	254°15'
452	218 225,92	347 150,70	319,69	252°54'
453	218 131,90	346 845,15	50,51	251°24'
454	218 115,79	346 797,28	52,21	252°02'
455	218 099,69	346 747,61	56,46	251°30'
456	218 081,77	346 694,07	227,54	252°56'
457	218 014,98	346 476,56	93,54	252°49'
458	217 987,33	346 387,20	145,85	253°54'
459	217 946,88	346 247,07	124,06	253°35'
460	217 911,81	346 128,07	248,39	252°37'
461	217 837,59	345 891,02	188,07	252°42'
462	217 781,68	345 711,46	95,89	252°00'
463	217 752,06	345 620,25		

Каталог координат				
Номер точки	Координаты		Длина линии (м)	Дирекционный угол
	X (м)	Y (м)		
463	217 752,06	345 620,25	53,57	252°13'
464	217 735,69	345 569,24	33,05	253°34'
465	217 726,34	345 537,54	81,00	255°08'
466	217 705,56	345 459,25	254,61	252°32'
467	217 629,11	345 216,39	237,58	252°33'
468	217 557,89	344 989,73	61,32	252°59'
469	217 539,94	344 931,09	117,92	252°42'
470	217 504,87	344 818,51	20,90	244°31'
471	217 495,88	344 799,64	28,83	244°52'
472	217 483,64	344 773,55	47,37	244°40'
473	217 463,37	344 730,73	56,46	245°32'
474	217 440,00	344 679,34	63,81	249°37'
475	217 417,76	344 619,54	50,08	253°12'
476	217 403,29	344 571,60	51,23	255°35'
477	217 390,54	344 521,98	42,22	259°06'
478	217 382,56	344 480,52	41,13	261°12'
479	217 376,27	344 439,88	36,25	265°52'
480	217 373,66	344 403,72	269,69	253°06'
481	217 295,29	344 145,67	255,09	252°23'
482	217 218,09	343 902,54	215,92	252°49'
483	217 154,31	343 696,26	312,29	252°42'
484	217 061,43	343 398,10	130,38	252°09'
485	217 021,45	343 274,00	50,92	252°15'
486	217 005,93	343 225,51	82,84	254°50'
487	216 984,26	343 145,55	83,54	252°01'
488	216 958,46	343 066,10	79,07	250°55'
489	216 932,60	342 991,38	100,22	251°49'
490	216 901,33	342 896,16	104,97	252°43'
491	216 870,14	342 795,93	112,29	253°19'
492	216 837,89	342 688,37	55,41	252°55'
493	216 821,62	342 635,40	40,65	249°18'
494	216 807,26	342 597,37	31,99	236°53'
495	216 789,78	342 570,58	31,18	240°41'
496	216 774,50	342 543,39	39,95	243°36'
497	216 756,75	342 507,61	48,02	250°31'
498	216 740,73	342 462,33	113,25	255°12'
499	216 711,82	342 352,83	98,94	257°05'
500	216 689,70	342 256,40	45,89	265°33'
501	216 686,14	342 210,64	43,41	260°28'
502	216 678,94	342 167,84	43,79	254°29'
503	216 667,23	342 125,64	114,48	252°39'
504	216 633,09	342 016,37	134,71	252°17'
505	216 592,10	341 888,05		

Каталог координат				
Номер точки	Координаты		Длина линии (м)	Дирекционный угол
	X (м)	Y (м)		
505	216 592,10	341 888,05	64,74	252°56'
506	216 573,10	341 826,16	26,45	247°53'
507	216 563,14	341 801,66	47,32	238°33'
508	216 538,45	341 761,29	24,55	242°07'
509	216 526,97	341 739,60	59,58	239°44'
510	216 496,94	341 688,14	34,01	238°25'
511	216 479,13	341 659,17	19,71	239°37'
512	216 469,16	341 642,17	13,23	241°38'
513	216 462,88	341 630,53	17,36	250°04'
514	216 456,96	341 614,21	26,31	254°49'
515	216 450,07	341 588,81	39,69	263°14'
516	216 445,40	341 549,40	40,25	266°07'
517	216 442,67	341 509,24	114,95	267°40'
518	216 437,98	341 394,39	33,87	265°15'
519	216 435,18	341 360,63	19,47	254°38'
520	216 430,02	341 341,86	20,07	250°34'
521	216 423,34	341 322,94	63,83	243°09'
522	216 394,51	341 265,99	17,30	238°06'
523	216 385,36	341 251,31	8,28	222°42'
524	216 379,27	341 245,69	6,97	229°43'
525	216 374,77	341 240,37	7,82	238°20'
526	216 370,66	341 233,72	20,87	256°29'
527	216 365,79	341 213,42	23,53	103°10'
528	216 360,43	341 236,34	26,63	113°21'
529	216 349,87	341 260,79	25,75	125°48'
530	216 334,82	341 281,67	19,25	136°04'
531	216 320,95	341 295,03	10,30	147°20'
532	216 312,28	341 300,59	20,17	169°15'
533	216 292,46	341 304,35	96,49	168°31'
534	216 197,90	341 323,55	100,54	167°19'
535	216 099,82	341 345,62	42,00	168°04'
536	216 058,73	341 354,30	17,62	169°53'
537	216 041,38	341 357,39	25,31	172°36'
538	216 016,28	341 360,66	12,27	218°34'
539	216 006,68	341 353,01	20,89	252°26'
540	216 000,38	341 333,09	16,51	242°17'
541	215 992,70	341 318,48	21,65	223°06'
542	215 976,89	341 303,68	17,52	207°24'
543	215 961,33	341 295,61	26,79	199°48'
544	215 936,13	341 286,54	36,83	194°51'
545	215 900,52	341 277,09	39,57	193°52'
546	215 862,11	341 267,61	37,44	193°41'
547	215 825,72	341 258,76		

Каталог координат				
Номер точки	Координаты		Длина линии (м)	Дирекционный угол
	X (м)	Y (м)		
547	215 825,72	341 258,76	61,28	190°55'
548	215 765,55	341 247,16	35,98	187°13'
549	215 729,86	341 242,63	49,07	181°12'
550	215 680,81	341 241,61	16,35	167°37'
551	215 664,84	341 245,12	27,35	158°23'
552	215 639,41	341 255,20	23,06	150°11'
553	215 619,41	341 266,66	34,89	148°12'
554	215 589,75	341 285,05	63,89	91°49'
555	215 587,72	341 348,90	126,29	94°46'
556	215 577,23	341 474,76	116,26	99°57'
557	215 557,14	341 589,27	52,31	169°44'
558	215 505,67	341 598,59	28,52	167°50'
559	215 477,79	341 604,60	38,16	156°26'
560	215 442,81	341 619,86	41,20	146°31'
561	215 408,45	341 642,58	34,24	149°45'
562	215 378,87	341 659,83	29,20	147°21'
563	215 354,29	341 675,59	25,23	149°22'
564	215 332,58	341 688,44	20,53	138°20'
565	215 317,25	341 702,09	61,48	149°01'
566	215 264,54	341 733,74	28,45	140°55'
567	215 242,46	341 751,68	51,93	147°56'
568	215 198,45	341 779,25	46,70	141°52'
569	215 161,71	341 808,08	242,11	217°25'
1	214 969,42	341 660,99		
Общий периметр: 100 717,44 м				
Общая площадь: 18 616,17 га				

Описание границ внутригородского района «Кировский район» города
Махачкалы Республики Дагестан (участок №2)



Смежные землепользователи:

от т.867 до т.977 земли МО "Кумторкалинский район"

от т.977 до т.145 земли МО "Бабаюртовский район"

от т.145 до т.867 Береговая линия Каспийского моря

Геодетические данные границ внутригородского района «Кировский район»
города Махачкалы Республики Дагестан (участок №2)

Каталог координат				
Номер точки	Координаты		Длина линии (м)	Дирекционный угол
	X (м)	Y (м)		
1	280 436,02	350 859,31	433,40	15°41'
2	280 853,28	350 976,49	138,42	14°37'
3	280 987,22	351 011,42	92,40	13°47'
4	281 076,96	351 033,43	217,52	08°42'
5	281 291,98	351 066,30	761,04	11°04'
6	282 038,85	351 212,49	140,46	08°04'
7	282 177,92	351 232,21	238,17	08°09'
8	282 413,69	351 265,94	209,83	11°21'
9	282 619,42	351 307,21	261,41	13°42'
10	282 873,39	351 369,11	323,91	09°57'
11	283 192,43	351 425,13	438,55	12°03'
12	283 621,31	351 516,69	199,84	12°42'
13	283 816,26	351 560,62	165,94	11°28'
14	283 978,89	351 593,60	505,10	12°18'
15	284 472,40	351 701,17	192,58	12°23'
16	284 660,50	351 742,46	327,32	12°24'
17	284 980,19	351 812,74	255,89	14°19'
18	285 228,13	351 876,04	202,68	14°11'
19	285 424,62	351 925,71	219,06	14°10'
20	285 637,01	351 979,34	427,41	14°17'
21	286 051,20	352 084,83	182,67	14°30'
22	286 228,05	352 130,55	132,56	16°23'
23	286 355,24	352 167,94	78,04	14°01'
24	286 430,96	352 188,84	110,25	08°09'
25	286 540,09	352 202,46	320,84	10°59'
26	286 855,05	352 263,63	166,67	18°08'
27	287 013,44	352 315,50	1 294,72	15°18'
28	288 262,32	352 657,01	598,34	14°32'
29	288 841,50	352 807,22	110,23	09°19'
30	288 950,27	352 825,07	816,22	14°29'
31	289 740,54	353 029,26	933,95	15°47'
32	290 639,26	353 283,35	340,96	15°24'
33	290 967,97	353 373,91	997,15	13°59'
34	291 935,59	353 614,79	533,73	13°19'
35	292 454,97	353 737,71	128,63	12°53'
36	292 580,37	353 766,39	477,11	16°44'
37	293 037,25	353 903,82	181,19	18°11'
38	293 209,38	353 960,38	297,66	15°28'
39	293 496,25	354 039,79	195,22	16°52'
40	293 683,08	354 096,44	218,63	16°29'
41	293 892,73	354 158,44	46,26	09°18'
42	293 938,37	354 165,91	87,66	16°03'
43	294 022,61	354 190,15		

Каталог координат				
Номер точки	Координаты		Длина линии (м)	Дирекционный угол
	X (м)	Y (м)		
43	294 022,61	354 190,15	106,27	17°00'
44	294 124,25	354 221,21	192,26	16°43'
45	294 308,38	354 276,52	38,27	14°22'
46	294 345,45	354 286,01	31,01	07°50'
47	294 376,17	354 290,24	45,05	17°01'
48	294 419,25	354 303,42	46,59	16°52'
49	294 463,83	354 316,94	75,32	14°41'
50	294 536,70	354 336,04	245,43	14°29'
51	294 774,32	354 397,45	268,60	14°00'
52	295 034,94	354 462,43	275,38	15°35'
53	295 300,20	354 536,37	712,83	18°34'
54	295 975,94	354 763,33	213,16	18°19'
55	296 178,29	354 830,33	121,46	16°57'
56	296 294,48	354 865,72	116,35	17°43'
57	296 405,31	354 901,12	21,26	09°38'
58	296 426,27	354 904,68	117,46	18°35'
59	296 537,61	354 942,13	96,95	20°08'
60	296 628,63	354 975,51	32,56	09°53'
61	296 660,71	354 981,09	341,82	16°48'
62	296 987,94	355 079,90	336,69	18°29'
63	297 307,27	355 186,63	536,66	17°14'
64	297 819,86	355 345,55	573,56	22°28'
65	298 349,88	355 564,75	659,18	22°03'
66	298 960,84	355 812,25	829,37	21°10'
67	299 734,26	356 111,70	1 077,94	20°31'
68	300 743,79	356 489,60	279,94	20°48'
69	301 005,49	356 589,01	711,88	21°49'
70	301 666,34	356 853,66	796,73	23°06'
71	302 399,23	357 166,14	141,33	23°03'
72	302 529,28	357 221,46	86,03	12°00'
73	302 613,44	357 239,35	121,66	16°40'
74	302 729,98	357 274,23	761,66	21°33'
75	303 438,42	357 553,96	95,71	20°24'
76	303 528,12	357 587,31	440,38	21°38'
77	303 937,48	357 749,70	237,85	18°29'
78	304 163,05	357 825,12	188,35	20°37'
79	304 339,34	357 891,46	180,29	16°30'
80	304 512,19	357 942,68	124,35	09°51'
81	304 634,72	357 963,94	83,30	16°03'
82	304 714,77	357 986,96	782,80	21°57'
83	305 440,82	358 279,60	290,70	22°59'
84	305 708,46	358 393,07	688,60	24°29'
85	306 335,13	358 678,47		

Каталог координат				
Номер точки	Координаты		Длина линии (м)	Дирекционный угол
	X (м)	Y (м)		
85	306 335,13	358 678,47	543,34	25°05'
86	306 827,23	358 908,80	408,40	24°41'
87	307 198,30	359 079,38	424,62	24°46'
88	307 583,86	359 257,28	128,07	24°25'
89	307 700,48	359 310,20	17,73	16°37'
90	307 717,47	359 315,27	44,00	04°16'
91	307 761,34	359 318,54	31,63	15°19'
92	307 791,85	359 326,90	305,40	26°34'
93	308 065,00	359 463,48	110,49	22°02'
94	308 167,42	359 504,93	135,55	26°30'
95	308 288,73	359 565,42	111,27	31°33'
96	308 383,54	359 623,65	203,98	23°52'
97	308 570,07	359 706,18	281,49	22°31'
98	308 830,11	359 813,97	264,04	24°15'
99	309 070,85	359 922,42	197,88	25°29'
100	309 249,49	360 007,54	434,06	26°16'
101	309 638,75	360 199,59	287,10	28°03'
102	309 892,13	360 334,59	284,87	24°55'
103	310 150,49	360 454,62	235,09	28°14'
104	310 357,62	360 565,81	294,19	30°40'
105	310 610,66	360 715,88	91,41	26°28'
106	310 692,48	360 758,63	57,60	25°19'
107	310 744,55	360 781,27	36,78	07°53'
108	310 780,99	360 786,32	22,02	15°24'
109	310 802,21	360 792,16	452,38	26°21'
110	311 207,57	360 993,00	600,13	27°39'
111	311 739,18	361 271,48	116,68	31°41'
112	311 838,47	361 332,78	178,78	27°31'
113	311 997,02	361 415,38	70,69	30°51'
114	312 057,71	361 451,64	112,49	25°47'
115	312 159,00	361 500,57	327,29	27°30'
116	312 449,31	361 651,70	500,80	29°59'
117	312 883,09	361 901,98	156,16	22°29'
118	313 027,39	361 961,68	77,59	25°56'
119	313 097,17	361 995,61	33,95	30°01'
120	313 126,56	362 012,60	52,61	33°50'
121	313 170,27	362 041,89	94,61	38°19'
122	313 244,50	362 100,54	38,95	36°28'
123	313 275,83	362 123,68	34,08	26°54'
124	313 306,20	362 139,09	71,97	24°58'
125	313 371,45	362 169,47	77,41	34°39'
126	313 435,13	362 213,49	36,40	40°31'
127	313 462,80	362 237,14		

Каталог координат				
Номер точки	Координаты		Длина линии (м)	Дирекционный угол
	X (м)	Y (м)		
127	313 462,80	362 237,14	34,80	35°01'
128	313 491,31	362 257,11	80,38	28°57'
129	313 561,64	362 296,01	98,59	25°02'
130	313 650,97	362 337,73	154,67	29°39'
131	313 785,38	362 414,25	34,25	33°38'
132	313 813,90	362 433,22	74,12	30°47'
133	313 877,58	362 471,15	163,91	30°13'
134	314 019,23	362 553,64	128,59	32°34'
135	314 127,59	362 622,87	169,48	32°07'
136	314 271,14	362 712,96	562,70	30°02'
137	314 758,31	362 994,57	109,27	35°34'
138	314 847,20	363 058,11	50,06	33°20'
139	314 889,03	363 085,62	54,62	13°00'
140	314 942,24	363 097,91	51,02	28°54'
141	314 986,91	363 122,56	58,54	41°39'
142	315 030,65	363 161,46	494,44	314°11'
143	315 375,29	362 806,93	3 120,75	310°34'
144	317 404,79	360 436,24	3 161,28	327°30'
145	320 070,92	358 737,60	3 430,91	73°48'
146	321 027,79	362 032,38	355,72	29°04'
147	321 338,74	362 205,16	309,26	27°55'
148	321 612,01	362 349,95	355,21	54°43'
149	321 817,17	362 639,92	367,40	59°12'
150	322 005,29	362 955,51	292,19	96°39'
151	321 971,46	363 245,74	317,17	113°45'
152	321 843,76	363 536,06	164,18	98°55'
153	321 818,33	363 698,26	119,57	87°53'
154	321 822,73	363 817,74	946,88	55°58'
155	322 352,75	364 602,38	1 080,95	68°38'
156	322 746,47	365 609,08	373,30	79°24'
157	322 815,15	365 976,01	499,17	66°07'
158	323 017,30	366 432,42	538,05	91°59'
159	322 998,68	366 970,14	809,52	112°15'
160	322 692,24	367 719,43	924,97	131°34'
161	322 078,47	368 411,43	405,11	121°22'
162	321 867,61	368 757,33	575,46	115°39'
163	321 618,54	369 276,10	1 643,13	224°28'
164	320 445,84	368 125,16	661,34	205°45'
165	319 850,21	367 837,76	714,68	210°38'
166	319 235,29	367 473,56	920,75	222°37'
167	318 557,67	366 850,18	106,99	230°19'
168	318 489,36	366 767,83	224,58	222°44'
169	318 324,39	366 615,44		

Каталог координат				
Номер точки	Координаты		Длина линии (м)	Дирекционный угол
	X (м)	Y (м)		
169	318 324,39	366 615,44		
170	318 141,20	366 536,24	199,58	203°23'
171	317 945,72	366 371,65	255,54	220°06'
172	317 741,08	366 242,77	241,84	212°12'
173	317 691,90	366 175,93	82,99	233°40'
174	317 542,37	366 050,09	195,43	220°05'
175	317 481,66	366 025,04	65,68	202°25'
176	317 436,65	366 016,72	45,77	190°28'
177	317 384,33	366 024,10	52,83	171°58'
178	317 359,21	366 017,85	25,89	193°58'
179	317 334,10	366 017,88	25,11	179°56'
180	317 319,46	366 034,64	22,25	131°07'
181	317 209,47	365 920,69	158,38	226°01'
182	317 183,29	365 907,12	29,48	207°24'
183	317 175,90	365 848,53	59,06	262°48'
184	317 164,37	365 832,85	19,46	233°40'
185	317 147,24	365 834,02	17,17	176°06'
186	317 128,81	365 820,80	22,68	215°39'
187	317 120,16	365 805,27	17,78	240°54'
188	317 095,40	365 794,36	27,06	203°46'
189	317 071,78	365 775,39	30,30	218°46'
190	316 998,06	365 740,36	81,62	205°25'
191	316 964,07	365 715,07	42,37	216°39'
192	316 944,78	365 703,58	22,45	210°46'
193	316 917,72	365 703,03	27,07	181°10'
194	316 901,60	365 695,00	18,01	206°29'
195	316 881,42	365 666,24	35,13	234°56'
196	316 867,60	365 657,04	16,60	213°38'
197	316 852,03	365 630,58	16,60	213°38'
198	316 823,19	365 578,23	30,70	239°32'
199	316 823,19	365 578,23	59,77	241°09'
200	316 725,80	365 481,64	137,17	224°46'
201	316 692,38	365 456,34	41,91	217°07'
202	316 676,49	365 399,38	59,14	254°25'
203	316 656,85	365 336,65	65,73	252°37'
204	316 632,96	365 324,02	27,03	207°52'
205	316 613,94	365 303,32	27,03	207°52'
206	316 608,16	365 286,63	28,11	227°25'
207	316 612,17	365 271,08	17,66	250°54'
208	316 608,13	365 260,72	16,06	284°28'
209	316 552,25	365 221,07	11,12	248°41'
210	316 489,72	365 143,43	68,51	215°22'
211	316 458,63	365 140,58	99,69	231°09'
212	316 458,63	365 140,58	6,44	206°30'
213	316 458,63	365 140,58	25,33	179°56'

Каталог координат				
Номер точки	Координаты		Длина линии (м)	Дирекционный угол
	X (м)	Y (м)		
211	316 458,63	365 140,58		
212	316 267,34	364 970,41	256,03	221°39'
213	316 212,31	364 914,64	78,35	225°23'
214	316 206,54	364 896,81	18,74	252°04'
215	316 204,22	364 878,96	18,00	262°36'
216	316 189,80	364 862,87	21,61	228°09'
217	316 119,83	364 826,10	79,04	207°43'
218	316 095,05	364 805,40	32,28	219°53'
219	316 084,09	364 787,00	21,42	239°13'
220	316 027,35	364 745,61	70,24	216°06'
221	316 019,28	364 731,23	16,49	240°43'
222	316 018,68	364 708,78	22,46	268°27'
223	316 010,03	364 689,22	21,39	246°08'
224	315 950,98	364 647,84	72,10	215°01'
225	315 925,04	364 622,54	36,23	224°17'
226	315 908,90	364 592,05	34,50	242°06'
227	315 589,26	364 388,53	378,93	212°29'
228	315 566,14	364 380,14	24,59	199°56'
229	314 900,60	363 995,09	768,90	210°03'
230	314 843,69	363 978,38	59,31	196°22'
231	314 805,78	363 982,07	38,10	174°26'
232	314 743,73	363 936,19	77,17	216°29'
233	314 388,73	363 745,18	403,12	208°17'
234	314 324,41	363 724,29	67,63	198°00'
235	314 232,45	363 663,13	110,44	213°38'
236	314 116,64	363 607,70	128,40	205°35'
237	314 053,92	363 572,15	72,09	209°33'
238	313 992,63	363 545,14	66,98	203°47'
239	313 966,97	363 523,09	33,84	220°40'
240	313 794,50	363 452,05	186,53	202°23'
241	313 771,70	363 447,81	23,19	190°33'
242	313 519,76	363 324,85	280,34	206°01'
243	313 400,77	363 291,50	123,58	195°39'
244	313 194,86	363 247,55	210,55	192°03'
245	313 097,26	363 241,25	97,80	183°42'
246	313 034,67	363 242,39	62,60	178°57'
247	312 976,99	363 258,48	62,60	178°57'
248	312 954,59	363 295,37	59,89	164°25'
249	312 988,32	363 364,25	43,15	121°16'
250	312 988,57	363 378,06	76,70	63°54'
251	312 972,78	363 400,32	13,81	88°59'
252	312 936,63	363 437,21	27,29	125°21'
253	312 932,49	363 447,02	51,65	134°25'
			10,65	112°52'

Каталог координат				
Номер точки	Координаты		Длина линии (м)	Дирекционный угол
	X (м)	Y (м)		
253	312 932,49	363 447,02	19,13	134°59'
254	312 918,97	363 460,56	19,92	141°57'
255	312 903,28	363 472,84	15,98	132°27'
256	312 892,49	363 484,63	19,74	153°22'
257	312 874,84	363 493,48	102,31	181°08'
258	312 772,55	363 491,46	26,04	164°34'
259	312 747,45	363 498,39	37,76	164°31'
260	312 711,06	363 508,47	70,69	173°49'
261	312 640,77	363 516,07	9,75	194°51'
262	312 631,35	363 513,57	62,80	224°20'
263	312 586,43	363 469,69	55,86	206°38'
264	312 536,50	363 444,65	47,04	193°03'
265	312 490,68	363 434,03	27,56	210°01'
266	312 486,82	363 420,24	27,68	236°57'
267	312 451,72	363 397,04	13,57	213°38'
268	312 440,42	363 389,52	25,12	256°56'
269	312 434,75	363 365,05	33,53	226°50'
270	312 411,81	363 340,59	63,77	208°48'
271	312 355,92	363 309,90	30,68	239°11'
272	312 340,20	363 283,56	27,10	256°33'
273	312 333,90	363 257,21	69,98	222°13'
274	312 282,07	363 210,19	37,33	199°36'
275	312 246,90	363 197,67	45,50	204°22'
276	312 205,46	363 178,90	62,61	212°02'
277	312 152,38	363 145,68	27,50	235°09'
278	312 136,67	363 123,11	269,29	217°45'
279	311 923,73	362 958,27	332,98	205°09'
280	311 622,31	362 816,76	770,61	209°47'
281	310 953,47	362 434,02	285,89	204°35'
282	310 693,51	362 315,05	735,59	203°54'
283	310 020,99	362 017,03	438,50	200°16'
284	309 609,64	361 865,12	733,92	202°34'
285	308 931,90	361 583,52	582,30	198°10'
286	308 378,62	361 401,97	261,23	203°36'
287	308 139,23	361 297,41	436,71	209°19'
288	307 758,43	361 083,62	72,39	205°06'
289	307 692,88	361 052,92	125,76	197°53'
290	307 573,19	361 014,31	481,50	206°04'
291	307 140,67	360 802,74	121,25	202°38'
292	307 028,74	360 756,09	122,98	196°31'
293	306 910,83	360 721,14	26,87	190°46'
294	306 884,44	360 716,12	42,70	182°29'
295	306 841,78	360 714,26		

Каталог координат				
Номер точки	Координаты		Длина линии (м)	Дирекционный угол
	X (м)	Y (м)		
295	306 841,78	360 714,26	39,50	184°59'
296	306 802,42	360 710,83	28,53	239°40'
297	306 788,01	360 686,20	231,09	215°31'
298	306 599,91	360 551,97	251,73	207°20'
299	306 376,30	360 436,36	414,35	210°11'
300	306 018,13	360 228,04	731,92	217°30'
301	305 437,50	359 782,41	1 143,00	218°36'
302	304 544,19	359 069,36	631,91	222°04'
303	304 075,15	358 645,91	554,24	220°02'
304	303 650,81	358 289,37	505,14	226°44'
305	303 304,56	357 921,58	232,16	215°09'
306	303 114,74	357 787,90	117,02	225°19'
307	303 032,46	357 704,69	1 560,15	202°53'
308	301 595,18	357 097,82	1 376,47	202°54'
309	300 327,19	356 562,22	1 278,13	198°22'
310	299 114,21	356 159,36	937,34	200°30'
311	298 236,19	355 831,20	1 255,08	192°42'
312	297 011,80	355 555,38	70,98	124°12'
313	296 971,90	355 614,09	99,37	130°42'
314	296 907,11	355 689,42	288,92	199°21'
315	296 634,50	355 593,70	328,38	199°48'
316	296 325,53	355 482,44	100,27	190°23'
317	296 226,90	355 464,38	194,46	201°53'
318	296 046,45	355 391,91	351,71	191°00'
319	295 701,21	355 324,81	183,50	190°32'
320	295 520,80	355 291,27	150,61	181°55'
321	295 370,27	355 286,24	80,49	181°47'
322	295 289,82	355 283,73	1 007,08	195°57'
323	294 321,48	355 007,09	836,57	199°53'
324	293 534,81	354 722,48	1 167,17	196°16'
325	292 414,36	354 395,55	463,96	199°03'
326	291 975,83	354 244,05	1 030,96	195°52'
327	290 984,13	353 962,25	1 133,78	194°56'
328	289 888,62	353 670,18	1 126,77	194°37'
329	288 798,30	353 385,89	823,49	195°57'
330	288 006,52	353 159,55	244,82	191°13'
331	287 766,38	353 111,91	189,03	188°37'
332	287 579,48	353 083,57	267,30	200°24'
333	287 328,94	352 990,42	90,64	193°11'
334	287 240,69	352 969,75	63,15	170°29'
335	287 178,41	352 980,20	88,58	184°59'
336	287 090,16	352 972,51	518,57	188°26'
337	286 577,19	352 896,50		

Каталог координат				
Номер точки	Координаты		Длина линии (м)	Дирекционный угол
	X (м)	Y (м)		
337	286 577,19	352 896,50		
338	286 238,40	352 797,60	352,93	196°16'
339	285 995,97	352 710,29	257,67	199°48'
340	285 834,62	352 643,89	174,48	202°22'
341	285 768,05	352 610,84	74,32	206°24'
342	285 731,21	352 607,10	37,03	185°48'
343	285 579,05	352 559,56	159,41	197°21'
344	285 525,84	352 551,63	53,81	188°29'
345	285 291,58	352 485,88	243,30	195°41'
346	284 868,90	352 394,80	432,38	192°10'
347	284 511,15	352 311,10	367,41	193°10'
348	284 376,87	352 288,32	136,20	189°38'
349	284 197,80	352 243,64	184,56	194°01'
350	284 120,54	352 222,94	79,98	195°00'
351	283 896,83	352 179,78	227,85	190°55'
352	283 555,05	352 099,25	351,13	193°15'
353	282 893,86	351 943,50	679,29	193°15'
354	282 558,48	351 869,35	343,47	192°28'
355	282 184,79	351 780,14	384,19	193°26'
356	281 857,91	351 712,57	333,80	191°41'
357	281 437,79	351 624,48	429,26	191°51'
358	281 376,31	351 611,18	62,90	192°12'
359	281 198,54	351 549,92	188,03	199°01'
360	281 094,31	351 525,98	106,95	192°56'
361	280 982,05	351 507,39	113,79	189°24'
362	280 869,80	351 488,82	113,78	189°24'
363	279 872,81	351 254,75	1 024,09	193°13'
364	278 899,92	351 055,38	993,11	191°35'
365	278 500,32	350 962,30	410,29	193°07'
366	277 651,70	350 778,84	868,22	192°12'
367	276 622,66	350 550,15	1 054,15	192°32'
368	275 484,05	350 316,23	1 162,38	191°37'
369	273 868,33	349 967,94	1 652,84	192°10'
370	273 750,71	349 933,32	122,61	196°24'
371	271 400,04	349 489,61	2 392,18	190°41'
372	270 360,34	349 303,69	1 056,18	190°08'
373	269 243,16	349 117,85	1 132,53	189°27'
374	268 393,34	348 948,67	866,50	191°16'
375	268 062,55	348 891,48	335,70	189°48'
376	267 794,95	348 848,46	271,03	189°08'
377	266 778,92	348 701,22	1 026,64	188°15'
378	266 561,40	348 669,94	219,75	188°11'
379	266 489,72	348 658,93	72,52	188°44'

Каталог координат				
Номер точки	Координаты		Длина линии (м)	Дирекционный угол
	X (м)	Y (м)		
379	266 489,72	348 658,93		
380	266 445,31	348 642,55	47,33	200°15'
381	266 334,34	348 629,36	111,76	186°47'
382	266 233,13	348 617,93	101,85	186°27'
383	266 183,19	348 607,77	50,96	191°30'
384	266 150,34	348 605,15	32,96	184°34'
385	266 001,20	348 587,11	150,23	186°54'
386	265 842,27	348 564,64	160,51	188°03'
387	265 693,57	348 544,39	150,08	187°45'
388	265 352,21	348 498,60	344,42	187°38'
389	265 105,18	348 466,47	249,11	187°25'
390	264 843,49	348 433,46	263,76	187°11'
391	264 801,55	348 429,52	42,13	185°22'
392	264 674,60	348 411,46	128,23	188°06'
393	264 093,82	348 341,45	584,99	186°52'
394	263 081,71	348 212,99	1 020,23	187°14'
395	262 840,06	348 185,24	243,23	186°33'
396	262 283,24	348 133,32	559,24	185°20'
397	262 006,64	348 154,63	277,42	175°36'
398	261 961,10	348 140,67	47,64	197°02'
399	261 933,07	348 119,69	35,01	216°49'
400	261 824,48	348 088,30	113,03	196°07'
401	261 523,31	348 064,11	302,14	184°35'
402	261 211,65	348 046,94	312,13	183°09'
403	260 910,53	348 061,27	301,46	177°17'
404	260 560,42	348 107,18	353,11	172°32'
405	260 343,37	348 156,43	222,57	167°13'
406	260 175,32	348 184,63	170,40	170°29'
407	259 352,43	348 178,52	822,92	180°26'
408	258 953,26	348 196,46	399,57	177°26'
409	258 648,66	348 228,30	306,27	174°02'
410	258 312,53	348 249,68	336,81	176°22'
411	257 917,10	348 353,74	408,89	165°15'
412	257 608,97	348 354,78	308,12	179°48'
413	257 284,83	348 201,72	358,46	205°17'
414	256 946,77	348 139,11	343,81	190°30'
415	256 428,53	348 143,17	518,26	179°33'
416	255 794,80	348 199,89	636,27	174°53'
417	255 024,04	348 283,85	775,32	173°47'
418	254 435,16	348 394,55	599,19	169°21'
419	253 472,84	348 665,19	999,85	164°18'
420	252 856,94	348 979,48	691,46	152°58'
421	252 449,71	349 384,75	574,53	135°08'

Каталог координат				
Номер точки	Координаты		Длина линии (м)	Дирекционный угол
	X (м)	Y (м)		
421	252 449,71	349 384,75	181,97	120°41'
422	252 356,84	349 541,24	171,61	95°18'
423	252 340,99	349 712,12	400,75	64°49'
424	252 511,48	350 074,79	312,12	49°14'
425	252 715,32	350 311,16	228,85	62°45'
426	252 820,08	350 514,63	248,64	65°04'
427	252 924,87	350 740,11	171,44	55°07'
428	253 022,92	350 880,74	262,75	54°24'
429	253 175,87	351 094,38	370,25	57°08'
430	253 376,77	351 405,38	195,38	57°35'
431	253 481,49	351 570,33	345,54	350°47'
432	253 822,56	351 514,94	192,18	23°34'
433	253 998,72	351 591,78	224,78	21°29'
434	254 207,89	351 674,09	237,05	21°44'
435	254 428,08	351 761,89	269,83	16°32'
436	254 686,76	351 838,64	296,30	344°52'
437	254 972,79	351 781,30	90,74	345°54'
438	255 060,80	351 739,19	179,90	23°22'
439	255 225,95	351 810,55	399,28	11°52'
440	255 616,69	351 892,65	243,66	353°27'
441	255 858,76	351 864,88	181,91	356°28'
442	256 040,32	351 853,67	266,90	351°39'
443	256 304,38	351 814,88	89,57	10°34'
444	256 392,43	351 831,29	102,79	15°28'
445	256 491,50	351 858,69	99,04	359°56'
446	256 590,54	351 858,59	125,47	232°04'
447	256 513,40	351 759,63	131,25	238°55'
448	256 441,75	351 649,66	127,02	264°58'
449	256 430,62	351 523,13	137,66	02°14'
450	256 568,17	351 528,48	121,55	05°08'
451	256 689,24	351 539,35	82,53	359°56'
452	256 771,77	351 539,26	159,57	46°20'
453	256 881,93	351 654,69	179,85	49°54'
454	256 997,63	351 792,11	159,94	40°45'
455	257 118,80	351 896,52	114,49	54°43'
456	257 184,92	351 989,99	116,97	48°45'
457	257 262,05	352 077,94	123,65	20°48'
458	257 377,65	352 121,84	305,21	55°58'
459	257 548,48	352 374,75	384,72	106°34'
460	257 438,84	352 743,52	169,50	125°42'
461	257 339,95	352 881,17	177,44	82°49'
462	257 362,15	353 057,22	320,32	85°01'
463	257 390,01	353 376,32		

Каталог координат				
Номер точки	Координаты		Длина линии (м)	Дирекционный угол
	X (м)	Y (м)		
463	257 390,01	353 376,32	417,80	11°21'
464	257 799,64	353 458,51	236,32	19°17'
465	258 022,69	353 536,56	168,99	62°58'
466	258 099,51	353 687,09	60,94	58°25'
467	258 131,43	353 739,00	21,57	95°28'
468	258 129,37	353 760,48	34,43	53°32'
469	258 149,83	353 788,16	22,90	86°27'
470	258 151,24	353 811,02	32,93	104°33'
471	258 142,97	353 842,89	23,12	81°20'
472	258 146,45	353 865,75	8,81	44°56'
473	258 152,69	353 871,97	93,15	317°28'
474	258 221,32	353 809,00	28,28	320°24'
475	258 243,11	353 790,97	23,10	326°15'
476	258 262,32	353 778,14	36,57	332°06'
477	258 294,64	353 761,03	31,56	325°05'
478	258 320,52	353 742,96	18,60	296°31'
479	258 328,82	353 726,32	15,99	252°17'
480	258 323,96	353 711,09	9,11	278°39'
481	258 325,33	353 702,08	14,68	340°39'
482	258 339,18	353 697,22	19,65	14°14'
483	258 358,23	353 702,05	15,95	357°27'
484	258 374,16	353 701,34	7,71	349°47'
485	258 381,75	353 699,97	55,98	332°14'
486	258 431,28	353 673,89	10,99	335°42'
487	258 441,29	353 669,37	13,52	320°56'
488	258 451,79	353 660,85	17,11	290°30'
489	258 457,79	353 644,82	45,07	268°59'
490	258 456,99	353 599,76	15,83	288°23'
491	258 461,98	353 584,73	25,14	305°11'
492	258 476,47	353 564,19	25,50	316°33'
493	258 494,98	353 546,85	29,25	321°53'
494	258 517,99	353 528,59	23,96	333°55'
495	258 539,51	353 518,06	29,79	331°52'
496	258 565,77	353 504,01	68,69	314°21'
497	258 613,79	353 454,90	19,04	331°40'
498	258 630,55	353 445,86	12,76	318°07'
499	258 640,05	353 437,34	17,58	339°57'
500	258 656,57	353 431,31	25,65	321°17'
501	258 676,58	353 415,27	18,22	253°59'
502	258 671,55	353 397,76	34,56	329°29'
503	258 701,32	353 380,20	25,87	312°35'
504	258 718,83	353 361,15	24,18	297°01'
505	258 729,82	353 339,61		

Каталог координат				
Номер точки	Координаты		Длина линии (м)	Дирекционный угол
	X (м)	Y (м)		
505	258 729,82	353 339,61	45,21	307°04'
506	258 757,07	353 303,54	17,70	314°55'
507	258 769,57	353 291,01	15,71	292°25'
508	258 775,58	353 276,48	26,91	314°57'
509	258 794,57	353 257,44	43,00	297°41'
510	258 814,55	353 219,36	44,57	278°40'
511	258 821,26	353 175,30	5,42	303°34'
512	258 824,26	353 170,79	18,53	341°01'
513	258 841,78	353 164,76	19,32	323°23'
514	258 857,29	353 153,23	27,77	331°59'
515	258 881,80	353 140,18	32,75	323°20'
516	258 908,07	353 120,63	56,42	333°36'
517	258 958,61	353 095,54	83,10	314°19'
518	259 016,65	353 036,08	113,32	310°47'
519	259 090,68	352 950,28	59,19	294°08'
520	259 114,87	352 896,26	123,16	311°31'
521	259 196,52	352 804,05	130,21	302°19'
522	259 266,14	352 694,01	171,43	289°09'
523	259 322,38	352 532,07	52,67	293°50'
524	259 343,67	352 483,90	74,32	300°24'
525	259 381,27	352 419,80	107,45	303°57'
526	259 441,26	352 330,66	148,21	300°21'
527	259 516,16	352 202,77	109,40	299°36'
528	259 570,19	352 107,64	69,63	296°30'
529	259 601,26	352 045,32	81,10	283°45'
530	259 620,54	351 966,55	74,36	284°26'
531	259 639,07	351 894,54	155,04	284°28'
532	259 677,80	351 744,42	113,91	285°13'
533	259 707,70	351 634,51	63,14	291°02'
534	259 730,36	351 575,57	77,53	297°03'
535	259 765,63	351 506,52	116,92	292°49'
536	259 810,96	351 398,75	88,07	296°01'
537	259 849,59	351 319,60	66,33	305°39'
538	259 888,25	351 265,70	209,26	307°55'
539	260 016,83	351 100,60	147,94	353°49'
540	260 163,91	351 084,65	140,27	24°10'
541	260 291,89	351 142,07	123,59	66°09'
542	260 341,85	351 255,10	290,46	122°09'
543	260 187,27	351 501,01	290,76	132°07'
544	259 992,25	351 716,68	110,98	124°43'
545	259 929,05	351 807,91	170,36	122°42'
546	259 836,99	351 951,26	87,96	123°08'
547	259 788,92	352 024,92		

Каталог координат				
Номер точки	Координаты		Длина линии (м)	Дирекционный угол
	X (м)	Y (м)		
547	259 788,92	352 024,92	163,17	125°19'
548	259 694,59	352 158,05	154,77	124°08'
549	259 607,75	352 286,17	82,33	122°11'
550	259 583,90	352 355,85	119,14	116°16'
551	259 511,18	352 462,70	116,32	121°17'
552	259 450,77	352 562,10	150,31	116°07'
553	259 384,59	352 697,06	60,84	124°34'
554	259 350,07	352 747,15	52,03	130°40'
555	259 316,17	352 786,62	62,01	130°46'
556	259 275,67	352 833,58	18,37	130°18'
557	259 263,79	352 847,60	19,95	128°02'
558	259 251,50	352 863,31	85,02	124°39'
559	259 203,15	352 933,24	78,22	122°54'
560	259 160,67	352 998,92	49,40	127°26'
561	259 130,65	353 038,14	120,04	136°27'
562	259 043,63	353 120,84	50,74	130°50'
563	259 010,46	353 159,23	16,05	126°48'
564	259 000,84	353 172,08	30,76	105°04'
565	258 992,84	353 201,78	11,68	105°53'
566	258 989,64	353 213,01	35,19	136°47'
567	258 964,00	353 237,11	68,20	115°00'
568	258 935,19	353 298,92	76,46	151°45'
569	258 867,82	353 335,10	389,38	137°32'
570	258 580,62	353 598,03	145,85	139°11'
571	258 470,25	353 693,38	46,96	139°27'
572	258 434,57	353 723,91	20,06	126°47'
573	258 422,56	353 739,97	29,50	134°56'
574	258 401,72	353 760,85	141,30	140°27'
575	258 292,78	353 850,83	106,16	135°53'
576	258 216,56	353 924,72	98,83	132°18'
577	258 150,04	353 997,82	79,71	139°50'
578	258 089,12	354 049,23	80,24	143°04'
579	258 024,98	354 097,44	64,61	148°33'
580	257 969,86	354 131,15	67,11	144°02'
581	257 915,54	354 170,57	55,99	152°38'
582	257 865,82	354 196,31	73,19	161°25'
583	257 796,44	354 219,64	103,34	153°10'
584	257 704,22	354 266,28	85,34	146°15'
585	257 633,26	354 313,70	56,07	146°01'
586	257 586,77	354 345,04	198,55	157°22'
587	257 403,51	354 421,46	69,32	163°48'
588	257 336,94	354 440,79	72,70	160°36'
589	257 268,36	354 464,94		

Каталог координат				
Номер точки	Координаты		Длина линии (м)	Дирекционный угол
	X (м)	Y (м)		
589	257 268,36	354 464,94	25,12	153°23'
590	257 245,91	354 476,19	71,81	140°23'
591	257 190,60	354 521,98	62,16	136°46'
592	257 145,31	354 564,56	72,78	165°54'
593	257 074,72	354 582,29	56,85	171°01'
594	257 018,57	354 591,17	29,98	167°34'
595	256 989,30	354 597,62	81,65	157°24'
596	256 913,91	354 628,99	52,55	160°02'
597	256 864,52	354 646,94	102,25	166°27'
598	256 765,11	354 670,88	119,11	166°42'
599	256 649,20	354 698,29	18,29	164°42'
600	256 631,56	354 703,12	252,20	170°56'
601	256 382,48	354 742,70	161,33	166°25'
602	256 225,66	354 780,58	39,97	162°24'
603	256 187,56	354 792,66	140,09	170°03'
604	256 049,57	354 816,88	268,01	172°12'
605	255 784,04	354 853,27	254,36	180°40'
606	255 529,69	354 850,35	70,04	184°32'
607	255 459,88	354 844,80	71,98	183°35'
608	255 388,04	354 840,31	92,63	183°23'
609	255 295,58	354 834,83	44,55	190°15'
610	255 251,74	354 826,91	29,50	178°23'
611	255 222,25	354 827,74	34,51	173°19'
612	255 187,97	354 831,76	322,92	181°30'
613	254 865,16	354 823,33	93,72	187°45'
614	254 772,29	354 810,69	249,21	181°46'
615	254 523,20	354 802,99	182,66	182°11'
616	254 340,67	354 796,01	44,65	180°58'
617	254 296,03	354 795,26	56,72	160°14'
618	254 242,65	354 814,45	60,65	203°59'
619	254 187,24	354 789,80	14,35	179°56'
620	254 172,89	354 789,81	25,75	158°07'
621	254 148,99	354 799,41	14,55	170°29'
622	254 134,64	354 801,82	231,82	191°02'
623	253 907,11	354 757,44	93,65	194°45'
624	253 816,54	354 733,61	37,21	189°49'
625	253 779,87	354 727,27	125,76	187°13'
626	253 655,12	354 711,46	147,60	187°42'
627	253 508,84	354 691,70	77,34	193°03'
628	253 433,50	354 674,24	32,25	188°28'
629	253 401,61	354 669,50	53,55	184°12'
630	253 348,20	354 665,58	97,94	188°01'
631	253 251,22	354 651,92		

Каталог координат				
Номер точки	Координаты		Длина линии (м)	Дирекционный угол
	X (м)	Y (м)		
631	253 251,22	354 651,92	82,22	192°06'
632	253 170,83	354 634,68	155,92	193°15'
633	253 019,06	354 598,93	49,45	201°39'
634	252 973,10	354 580,69	89,76	189°21'
635	252 884,53	354 566,11	86,45	193°35'
636	252 800,50	354 545,81	177,10	195°04'
637	252 629,49	354 499,76	235,74	189°05'
638	252 396,70	354 462,56	107,87	193°37'
639	252 291,87	354 437,17	157,99	195°27'
640	252 139,59	354 395,08	165,82	196°25'
641	251 980,53	354 348,24	86,59	197°37'
642	251 898,00	354 322,02	56,11	191°25'
643	251 842,99	354 310,92	59,32	186°07'
644	251 784,01	354 304,61	51,24	188°53'
645	251 733,38	354 296,69	10,48	171°10'
646	251 723,02	354 298,30	27,76	219°07'
647	251 701,48	354 280,79	30,50	199°48'
648	251 672,78	354 270,46	78,46	185°19'
649	251 596,65	354 263,37	264,45	193°32'
650	251 339,54	354 201,48	310,81	192°14'
651	251 035,79	354 135,65	124,86	186°54'
652	250 911,83	354 120,64	162,04	191°20'
653	250 752,94	354 088,80	100,10	192°34'
654	250 655,24	354 067,02	198,05	188°35'
655	250 459,41	354 037,44	219,61	189°46'
656	250 242,98	354 000,21	121,14	184°28'
657	250 122,21	353 990,77	51,86	182°35'
658	250 070,41	353 988,44	171,79	185°32'
659	249 899,42	353 971,89	164,35	184°40'
660	249 735,61	353 958,51	309,25	179°56'
661	249 426,36	353 958,85	130,33	179°14'
662	249 296,04	353 960,59	179,68	171°31'
663	249 118,33	353 987,08	170,69	177°48'
664	248 947,76	353 993,65	14,83	306°11'
665	248 956,52	353 981,68	34,08	349°10'
666	248 989,99	353 975,27	8,58	291°45'
667	248 993,17	353 967,30	30,01	196°56'
668	248 964,46	353 958,56	43,95	175°47'
669	248 920,64	353 961,79	39,46	179°56'
670	248 881,18	353 961,84	88,15	165°17'
671	248 795,92	353 984,24	88,93	177°53'
672	248 707,05	353 987,53	81,40	166°55'
673	248 627,76	354 005,94		

Каталог координат				
Номер точки	Координаты		Длина линии (м)	Дирекционный угол
	X (м)	Y (м)		
673	248 627,76	354 005,94	46,18	158°41'
674	248 584,74	354 022,73	36,07	134°56'
675	248 559,27	354 048,27	50,86	125°22'
676	248 529,82	354 089,74	6,23	129°47'
677	248 525,84	354 094,52	6,42	209°37'
678	248 520,25	354 091,35	17,83	259°38'
679	248 517,05	354 073,81	13,57	220°11'
680	248 506,68	354 065,05	23,91	179°56'
681	248 482,77	354 065,08	63,79	165°28'
682	248 421,01	354 081,09	994,01	175°07'
683	247 430,60	354 165,69	42,31	130°14'
684	247 403,27	354 197,99	127,08	140°48'
685	247 304,78	354 278,31	17,76	173°56'
686	247 287,13	354 280,19	26,63	209°11'
687	247 263,88	354 267,20	105,97	238°12'
688	247 208,04	354 177,14	12,08	202°35'
689	247 196,89	354 172,50	16,04	99°57'
690	247 194,12	354 188,31	38,09	77°16'
691	247 202,52	354 225,46	23,74	59°21'
692	247 214,62	354 245,88	31,05	51°01'
693	247 234,16	354 270,02	21,69	80°04'
694	247 237,90	354 291,39	46,67	125°13'
695	247 210,99	354 329,52	55,90	111°23'
696	247 190,61	354 381,57	25,36	241°30'
697	247 178,50	354 359,28	158,02	268°15'
698	247 173,69	354 201,34	186,66	262°04'
699	247 147,94	354 016,46	193,39	267°52'
700	247 140,76	353 823,21	238,57	254°56'
701	247 078,72	353 592,84	48,49	274°53'
702	247 082,85	353 544,53	37,18	271°22'
703	247 083,74	353 507,36	52,30	257°38'
704	247 072,53	353 456,27	34,99	259°14'
705	247 066,00	353 421,90	120,22	265°30'
706	247 056,58	353 302,05	147,04	266°40'
707	247 048,05	353 155,25	116,47	265°46'
708	247 039,44	353 039,10	112,09	257°51'
709	247 015,84	352 929,53	119,02	254°41'
710	246 984,40	352 814,74	168,76	251°55'
711	246 932,03	352 654,30	214,95	249°08'
712	246 855,49	352 453,45	229,04	239°17'
713	246 738,49	352 256,54	43,38	313°43'
714	246 768,47	352 225,19	24,27	306°11'
715	246 782,80	352 205,60		

Каталог координат				
Номер точки	Координаты		Длина линии (м)	Дирекционный угол
	X (м)	Y (м)		
715	246 782,80	352 205,60	28,17	256°33'
716	246 776,25	352 178,21	39,68	226°16'
717	246 748,82	352 149,54	139,79	224°22'
718	246 648,89	352 051,78	191,79	230°11'
719	246 526,08	351 904,47	254,27	219°50'
720	246 330,83	351 741,58	287,23	220°48'
721	246 113,38	351 553,92	94,82	214°17'
722	246 035,03	351 500,50	224,44	219°08'
723	245 860,94	351 358,85	52,10	213°23'
724	245 817,44	351 330,19	67,47	212°16'
725	245 760,39	351 294,16	99,21	211°20'
726	245 675,64	351 242,57	76,75	209°02'
727	245 608,54	351 205,32	133,50	213°06'
728	245 496,70	351 132,43	101,20	214°47'
729	245 413,59	351 074,69	184,43	210°33'
730	245 254,77	350 980,94	175,31	209°59'
731	245 102,92	350 893,34	103,45	206°03'
732	245 009,97	350 847,92	88,07	208°00'
733	244 932,21	350 806,58	100,77	208°39'
734	244 843,77	350 758,28	91,38	204°53'
735	244 760,88	350 719,82	91,78	208°48'
736	244 680,45	350 675,60	99,87	208°55'
737	244 593,04	350 627,31	98,78	203°57'
738	244 502,76	350 587,20	180,86	206°20'
739	244 340,67	350 507,00	172,60	206°19'
740	244 185,96	350 430,46	65,48	206°45'
741	244 127,49	350 401,00	124,15	201°15'
742	244 011,78	350 356,01	75,20	206°30'
743	243 944,48	350 322,45	101,30	204°35'
744	243 852,37	350 280,31	187,67	202°01'
745	243 678,39	350 209,95	113,75	205°07'
746	243 575,40	350 161,67	78,09	203°08'
747	243 503,58	350 130,99	172,45	202°36'
748	243 344,38	350 064,71	147,77	202°48'
749	243 208,16	350 007,45	104,56	206°15'
750	243 114,39	349 961,20	48,64	204°21'
751	243 070,07	349 941,15	90,92	200°32'
752	242 984,93	349 909,25	25,53	209°48'
753	242 962,77	349 896,56	170,50	204°32'
754	242 807,67	349 825,78	163,29	201°36'
755	242 655,85	349 765,65	178,39	200°57'
756	242 489,26	349 701,85	37,89	202°13'
757	242 454,18	349 687,53		

Каталог координат				
Номер точки	Координаты		Длина линии (м)	Дирекционный угол
	X (м)	Y (м)		
757	242 454,18	349 687,53		
758	242 423,82	349 678,13	31,78	197°12'
759	242 404,94	349 669,54	20,74	204°28'
760	242 275,27	349 604,05	145,27	206°48'
761	242 258,44	349 597,51	18,05	201°15'
762	242 241,22	349 592,20	18,03	197°08'
763	242 216,40	349 587,31	25,29	191°09'
764	242 207,37	349 582,81	10,09	206°29'
765	242 198,74	349 570,51	15,02	234°58'
766	242 190,52	349 547,14	24,77	250°36'
767	242 182,28	349 524,59	24,01	249°56'
768	242 154,15	349 526,16	28,18	176°48'
769	242 107,99	349 507,75	49,70	201°45'
770	242 091,37	349 504,08	17,02	192°28'
771	242 074,77	349 507,79	17,02	167°25'
772	242 058,15	349 505,97	16,71	186°16'
773	241 835,22	349 441,61	232,04	196°06'
774	241 760,92	349 421,39	77,00	195°13'
775	241 725,83	349 406,66	38,05	202°47'
776	241 673,20	349 376,26	60,78	210°00'
777	241 464,15	349 293,87	224,70	201°31'
778	241 423,02	349 286,10	41,86	190°42'
779	241 135,93	349 192,28	302,04	198°06'
780	241 083,30	349 168,35	57,81	204°27'
781	240 882,50	349 087,35	216,52	201°58'
782	240 757,42	349 052,43	129,86	195°36'
783	240 492,02	348 957,67	281,82	199°39'
784	240 310,61	348 890,49	193,44	200°19'
785	240 136,60	348 837,16	182,00	197°02'
786	239 941,37	348 775,54	204,73	197°31'
787	239 568,42	348 656,90	391,36	197°39'
788	239 423,95	348 608,15	152,48	198°39'
789	239 399,02	348 598,95	26,57	200°15'
790	239 375,03	348 595,28	24,27	188°42'
791	239 292,41	348 575,07	85,05	193°45'
792	239 201,95	348 546,57	94,85	197°29'
793	239 118,40	348 522,66	86,90	195°58'
794	239 004,88	348 497,87	116,20	192°19'
795	238 817,03	348 451,00	193,60	194°01'
796	238 586,27	348 389,43	238,84	194°56'
797	238 461,65	348 359,10	128,25	193°41'
798	238 289,51	348 319,61	176,62	192°55'
799	238 073,98	348 273,70	220,37	192°01'

Каталог координат				
Номер точки	Координаты		Длина линии (м)	Дирекционный угол
	X (м)	Y (м)		
799	238 073,98	348 273,70		
800	237 897,23	348 243,44	179,32	189°43'
801	237 563,11	348 187,51	338,77	189°30'
802	237 451,90	348 166,41	113,20	190°45'
803	237 355,91	348 155,44	96,61	186°31'
804	237 288,99	348 145,36	67,68	188°34'
805	237 149,61	348 108,60	144,15	194°46'
806	236 817,34	348 059,13	335,93	188°28'
807	236 622,79	348 050,64	194,74	182°30'
808	236 498,90	348 019,43	127,76	194°08'
809	236 381,00	348 010,61	118,23	184°17'
810	236 337,71	348 000,21	44,52	193°31'
811	236 110,84	347 970,61	228,79	187°26'
812	235 855,59	347 912,69	261,74	192°47'
813	235 286,91	347 816,30	576,79	189°37'
814	235 210,04	347 805,93	77,57	187°41'
815	235 151,80	347 774,66	66,10	208°14'
816	234 977,92	347 747,98	175,91	188°43'
817	234 940,59	347 724,14	44,30	212°34'
818	234 792,83	347 709,38	148,49	185°42'
819	234 742,06	347 684,07	56,73	206°30'
820	234 328,64	347 636,76	416,12	186°32'
821	234 270,46	347 654,73	60,89	162°51'
822	233 755,53	347 591,11	518,84	187°03'
823	233 292,88	347 555,80	464,00	184°22'
824	233 196,61	347 549,93	96,45	183°29'
825	233 142,87	347 530,59	57,12	199°48'
826	232 908,55	347 501,00	236,19	187°12'
827	232 374,22	347 437,40	536,09	186°47'
828	232 180,20	347 418,21	194,97	185°39'
829	232 010,05	347 400,49	171,07	185°57'
830	231 913,03	347 384,18	98,38	189°33'
831	231 640,66	347 363,58	273,15	184°19'
832	231 281,01	347 356,51	359,72	181°08'
833	231 144,42	347 322,33	140,80	194°03'
834	230 819,86	347 339,10	325,00	177°03'
835	230 661,64	347 310,91	160,70	190°06'
836	230 594,48	347 306,51	67,31	183°45'
837	230 557,90	347 285,66	42,11	209°41'
838	230 139,23	347 218,95	423,95	189°03'
839	230 058,61	347 190,69	85,43	199°19'
840	229 786,21	347 143,22	276,51	189°53'
841	229 707,86	347 137,34	78,57	184°18'

Каталог координат				
Номер точки	Координаты		Длина линии (м)	Дирекционный угол
	X (м)	Y (м)		
841	229 707,86	347 137,34	40,59	197°02'
842	229 669,05	347 125,45	379,28	187°24'
843	229 292,92	347 076,60	109,69	180°43'
844	229 183,24	347 075,23	63,24	199°14'
845	229 123,52	347 054,40	434,19	185°39'
846	228 691,44	347 011,59	275,80	186°46'
847	228 417,57	346 979,06	360,40	187°19'
848	228 060,10	346 933,17	412,60	187°38'
849	227 651,15	346 878,40	469,27	186°20'
850	227 184,74	346 826,68	272,28	187°11'
851	226 914,59	346 792,64	35,94	184°42'
852	226 878,77	346 789,70	69,43	171°17'
853	226 810,14	346 800,22	70,26	192°12'
854	226 741,47	346 785,36	148,49	185°42'
855	226 593,72	346 770,60	61,18	195°30'
856	226 534,76	346 754,25	49,45	174°44'
857	226 485,51	346 758,78	64,45	174°37'
858	226 421,35	346 764,82	77,56	191°02'
859	226 345,22	346 749,98	128,46	186°37'
860	226 217,62	346 735,19	215,22	183°07'
861	226 002,71	346 723,49	256,92	184°56'
862	225 746,74	346 701,38	118,50	188°38'
863	225 629,58	346 683,59	156,07	185°58'
864	225 474,37	346 667,35	200,72	179°56'
865	225 273,64	346 667,57	55,24	181°29'
866	225 218,42	346 666,13	284,89	180°14'
867	224 933,54	346 665,00	737,29	260°07'
868	224 806,92	345 938,66	190,11	25°20'
869	224 978,75	346 020,00	251,46	23°38'
870	225 209,12	346 120,79	188,74	23°38'
871	225 382,04	346 196,43	51,84	14°46'
872	225 432,16	346 209,64	264,92	11°39'
873	225 691,62	346 263,16	64,87	358°38'
874	225 756,47	346 261,61	105,35	355°51'
875	225 861,54	346 253,99	174,96	359°16'
876	226 036,49	346 251,73	139,71	07°22'
877	226 175,05	346 269,63	288,84	08°05'
878	226 461,03	346 310,23	139,45	08°45'
879	226 598,85	346 331,45	259,92	08°15'
880	226 856,09	346 368,76	30,29	04°07'
881	226 886,30	346 370,93	408,48	02°52'
882	227 294,26	346 391,34	253,59	02°59'
883	227 547,51	346 404,51		

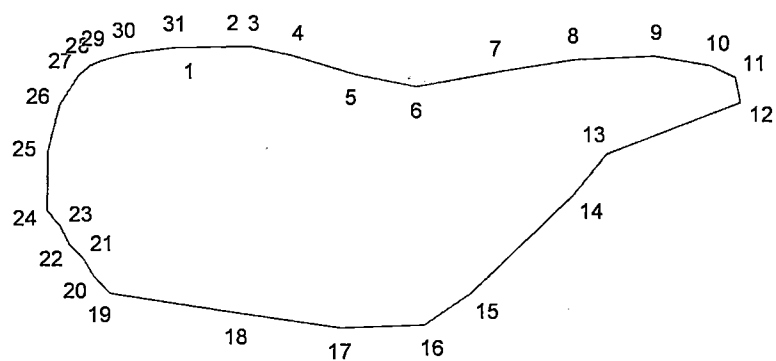
Каталог координат				
Номер точки	Координаты		Длина линии (м)	Дирекционный угол
	X (м)	Y (м)		
883	227 547,51	346 404,51	318,63	02°21'
884	227 865,87	346 417,61	206,41	01°23'
885	228 072,21	346 422,58	288,09	101°17'
886	228 015,88	346 705,11	355,79	350°20'
887	228 366,61	346 645,33	251,76	303°18'
888	228 504,83	346 434,91	203,56	01°51'
889	228 708,28	346 441,50	163,33	06°29'
890	228 870,57	346 459,93	154,87	11°06'
891	229 022,54	346 489,74	451,70	10°13'
892	229 467,07	346 569,88	353,97	09°47'
893	229 815,90	346 630,03	630,91	09°42'
894	230 437,80	346 736,28	209,45	04°28'
895	230 646,61	346 752,59	119,33	02°49'
896	230 765,80	346 758,46	122,02	01°23'
897	230 887,78	346 761,40	22,40	00°32'
898	230 910,18	346 761,61	332,62	353°31'
899	231 240,69	346 724,09	281,47	28°12'
900	231 488,76	346 857,07	107,00	14°44'
901	231 592,24	346 884,29	170,91	14°44'
902	231 757,53	346 927,77	118,78	24°23'
903	231 865,71	346 976,81	360,52	08°32'
904	232 222,24	347 030,29	523,21	08°32'
905	232 739,66	347 107,92	1 144,41	08°32'
906	233 871,41	347 277,72	1 150,56	07°36'
907	235 011,85	347 429,92	499,26	07°21'
908	235 507,00	347 493,85	1 521,32	06°21'
909	237 019,00	347 662,07	572,28	00°43'
910	237 591,23	347 669,20	261,14	356°15'
911	237 851,81	347 652,09	277,34	06°13'
912	238 127,52	347 682,16	63,07	359°56'
913	238 190,59	347 682,09	717,72	05°04'
914	238 905,51	347 745,40	552,31	06°43'
915	239 454,03	347 810,03	141,87	05°28'
916	239 595,25	347 823,55	113,16	11°33'
917	239 706,12	347 846,20	441,25	13°04'
918	240 135,94	347 945,95	212,55	285°16'
919	240 191,90	347 740,90	118,58	13°16'
920	240 307,32	347 768,10	1 922,12	269°42'
921	240 297,13	345 846,01	279,08	00°53'
922	240 576,18	345 850,28	132,98	86°00'
923	240 585,47	345 982,93	1 066,22	356°28'
924	241 651,31	345 954,34	116,63	25°30'
925	241 756,58	346 004,54		

Каталог координат				
Номер точки	Координаты		Длина линии (м)	Дирекционный угол
	X (м)	Y (м)		
925	241 756,58	346 004,54	89,88	14°41'
926	241 843,52	346 027,32	96,17	357°13'
927	241 939,58	346 022,64	144,65	341°30'
928	242 076,76	345 976,75	175,99	332°03'
929	242 232,21	345 894,24	230,78	320°34'
930	242 410,45	345 747,65	127,09	300°12'
931	242 474,37	345 637,80	631,83	56°18'
932	242 824,90	346 163,49	221,29	29°41'
933	243 017,15	346 273,07	128,17	34°46'
934	243 122,45	346 346,15	165,25	48°18'
935	243 232,36	346 469,54	149,01	72°03'
936	243 278,26	346 611,30	121,56	109°44'
937	243 237,22	346 725,72	90,80	139°02'
938	243 168,66	346 785,25	105,21	179°56'
939	243 063,45	346 785,37	106,11	172°30'
940	242 958,24	346 799,21	117,61	166°27'
941	242 843,91	346 826,77	126,86	154°18'
942	242 729,61	346 881,80	165,75	129°20'
943	242 624,54	347 009,99	101,29	96°25'
944	242 613,21	347 110,65	917,83	355°22'
945	243 528,04	347 036,47	96,07	89°56'
946	243 528,14	347 132,54	668,02	129°14'
947	243 105,56	347 649,91	470,91	50°04'
948	243 407,86	348 010,97	448,40	91°06'
949	243 399,19	348 459,29	430,10	91°09'
950	243 390,52	348 889,30	151,73	109°54'
951	243 338,87	349 031,97	138,51	34°34'
952	243 452,94	349 110,55	432,74	11°59'
953	243 876,25	349 200,37	1 026,82	12°25'
954	244 879,04	349 421,24	516,29	12°15'
955	245 383,56	349 530,83	347,11	294°58'
956	245 530,09	349 216,17	253,33	307°26'
957	245 684,10	349 015,03	493,64	289°16'
958	245 846,93	348 549,02	451,36	298°55'
959	246 065,22	348 153,95	121,71	311°38'
960	246 146,07	348 062,97	175,68	292°46'
961	246 214,06	347 900,99	265,68	298°42'
962	246 341,63	347 667,94	169,80	316°38'
963	246 465,07	347 551,34	114,51	293°19'
964	246 510,40	347 446,19	249,58	311°15'
965	246 674,95	347 258,54	101,82	292°55'
966	246 714,61	347 164,77	207,82	280°10'
967	246 751,32	346 960,22		

Каталог координат				
Номер точки	Координаты		Длина линии (м)	Дирекционный угол
	X (м)	Y (м)		
967	246 751,32	346 960,22	262,32	301°15'
968	246 887,39	346 735,95	494,60	06°09'
969	247 379,15	346 788,91	624,37	05°37'
970	248 000,53	346 849,96	305,54	08°05'
971	248 303,04	346 892,88	238,12	08°30'
972	248 538,54	346 928,09	977,31	30°33'
973	249 380,24	347 424,77	823,07	358°49'
974	250 203,13	347 407,84	195,59	13°28'
975	250 393,36	347 453,37	248,84	353°41'
976	250 640,69	347 426,00	1 422,38	278°08'
977	250 842,10	346 017,95	1 663,57	349°57'
978	252 480,17	345 727,79	586,91	302°44'
979	252 797,46	345 234,04	1 019,51	329°41'
980	253 677,53	344 719,38	527,48	343°45'
981	254 183,96	344 571,83	398,36	86°14'
982	254 210,16	344 969,33	254,13	87°00'
983	254 223,43	345 223,11	248,10	117°03'
984	254 110,59	345 444,07	1 107,28	115°33'
985	253 633,04	346 443,07	601,24	141°51'
986	253 160,27	346 814,52	1 037,26	123°53'
987	252 581,87	347 675,54	900,00	119°35'
988	252 137,51	348 458,19	2 365,56	338°27'
989	254 337,80	347 589,51	1 062,61	338°08'
990	255 323,94	347 193,71	853,00	353°30'
991	256 171,44	347 097,04	686,16	09°46'
992	256 847,65	347 213,46	921,83	07°42'
993	257 761,18	347 336,86	89,56	35°51'
994	257 833,78	347 389,30	200,79	13°27'
995	258 029,05	347 436,03	83,32	13°02'
996	258 110,22	347 454,82	249,80	13°48'
997	258 352,80	347 514,44	1 058,08	13°53'
998	259 379,94	347 768,44	291,13	01°26'
999	259 670,98	347 775,75	246,26	01°55'
1000	259 917,10	347 783,97	1 429,47	04°20'
1001	261 342,48	347 892,06	43,51	10°11'
1002	261 385,31	347 899,75	469,69	06°22'
1003	261 852,11	347 951,79	775,62	10°58'
1004	262 613,56	348 099,40	1 190,18	01°34'
1005	263 803,30	348 131,87	1 168,76	06°30'
1006	264 964,53	348 264,31	429,55	07°17'
1007	265 390,62	348 318,74	578,98	04°10'
1008	265 968,07	348 360,78	683,41	07°23'
1009	266 645,82	348 448,52		

Каталог координат				
Номер точки	Координаты		Длина линии (м)	Дирекционный угол
	X (м)	Y (м)		
1009	266 645,82	348 448,52	757,33	07°36'
1010	267 396,50	348 548,69	228,38	06°38'
1011	267 623,35	348 575,11	447,87	06°37'
1012	268 068,24	348 626,73	177,71	05°33'
1013	268 245,12	348 643,91	268,55	356°12'
1014	268 513,08	348 626,10	102,35	270°01'
1015	268 513,11	348 523,75	514,77	06°22'
1016	269 024,71	348 580,86	113,32	107°47'
1017	268 990,08	348 688,76	395,01	10°11'
1018	269 378,87	348 758,59	172,63	15°09'
1019	269 545,50	348 803,69	822,43	09°36'
1020	270 356,40	348 940,95	557,30	17°17'
1021	270 888,56	349 106,48	578,84	02°11'
1022	271 486,97	349 128,50	176,79	280°50'
1023	271 500,20	348 954,86	310,92	10°03'
1024	271 806,35	349 009,13	112,46	99°43'
1025	271 787,36	349 119,97	404,10	06°45'
1026	272 188,65	349 167,50	191,70	352°14'
1027	272 378,80	349 141,60	390,80	16°02'
1028	272 754,18	349 249,58	577,40	09°51'
1029	273 323,06	349 348,41	370,26	08°55'
1030	273 688,85	349 405,83	1 651,25	15°39'
1031	275 278,86	349 851,33	3 028,56	10°39'
1032	278 255,30	350 410,82	265,20	07°37'
1033	278 518,15	350 446,00	673,72	12°21'
1034	279 176,28	350 590,08	225,13	12°24'
1035	279 396,17	350 638,40	354,64	13°11'
1036	279 741,47	350 719,25	143,96	12°20'
1037	279 882,10	350 749,99	233,32	09°08'
1038	280 112,46	350 787,01	331,53	12°36'
1	280 436,02	350 859,31		
Общий периметр: 260 229,77 м				
Общая площадь: 17 253,32 га				

Описание границ внутригородского района «Кировский район»
города Махачкалы Республики Дагестан (участок №3)

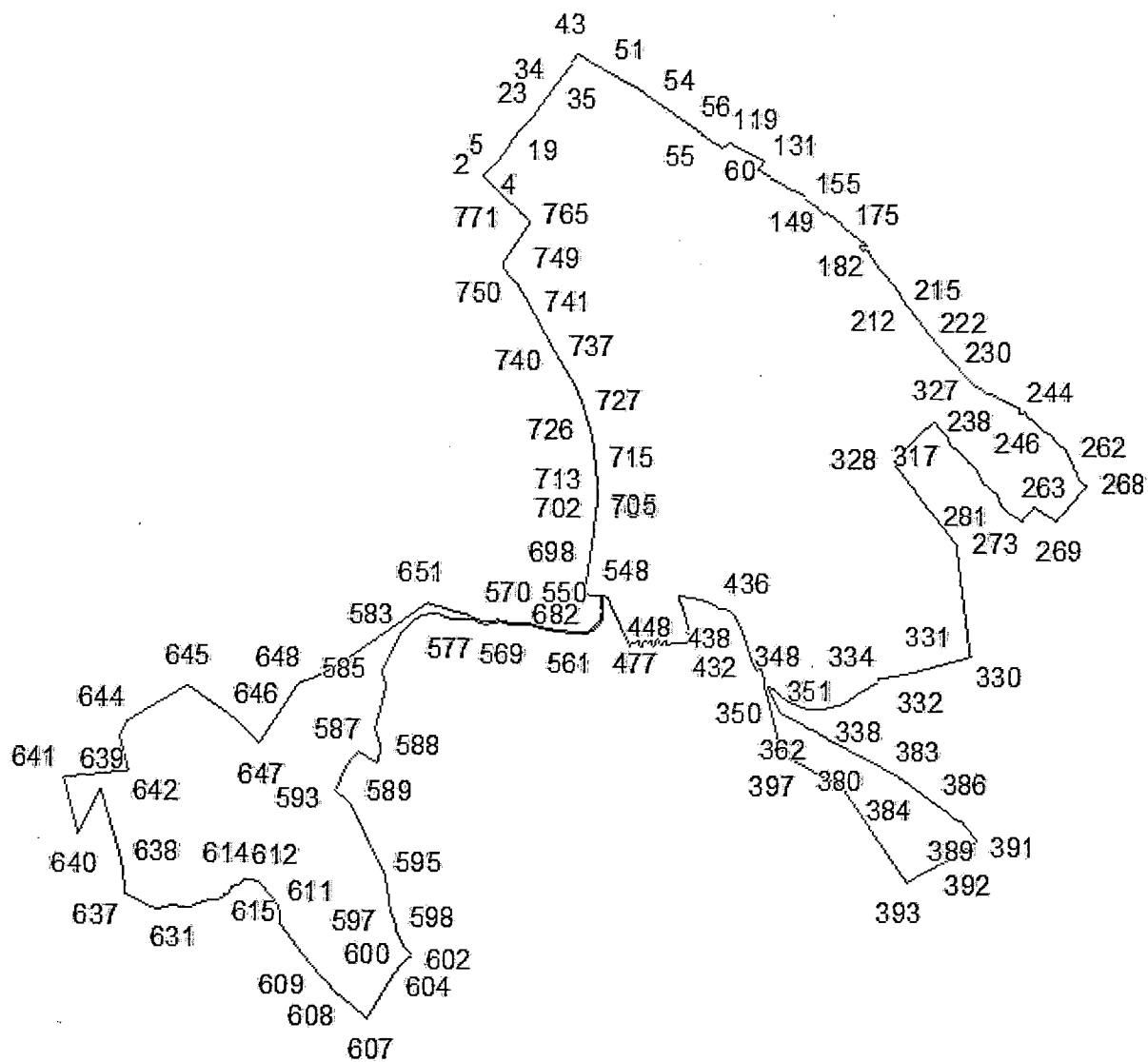


Смежные землепользователи:
от т.1 до т.31 Береговая линия Каспийского моря

Геодезические данные границ внутригородского района «Кировский район»
города Махачкалы Республики Дагестан (участок №3)

Каталог координат				
Номер точки	Координаты		Длина гинии (м)	Дирекционный угол
	X (м)	Y (м)		
1	331 405,08	363 802,42	1 305,72	88°45'
2	331 433,70	365 107,82	543,94	89°56'
3	331 434,30	365 651,76	1 224,22	102°07'
4	331 177,25	366 848,68	1 987,59	106°38'
5	330 608,21	368 753,07	1 802,79	101°15'
6	330 256,60	370 521,24	2 500,65	79°45'
7	330 701,23	372 982,04	2 273,10	80°51'
8	331 062,77	375 226,20	2 356,62	87°22'
9	331 170,78	377 580,35	1 675,24	99°36'
10	330 891,48	379 232,15	817,29	115°24'
11	330 540,91	379 970,43	751,17	169°09'
12	329 803,16	380 111,79	4 215,56	248°56'
13	328 287,90	376 177,98	1 547,68	219°25'
14	327 092,12	375 195,42	4 175,38	226°18'
15	324 207,49	372 176,70	1 695,76	235°55'
16	323 257,22	370 772,22	2 469,08	268°08'
17	323 177,14	368 304,43	3 029,95	277°59'
18	323 597,78	365 303,83	3 860,30	278°41'
19	324 180,58	361 487,78	690,51	315°33'
20	324 673,51	361 004,22	627,02	329°41'
21	325 214,77	360 687,69	553,18	314°56'
22	325 605,49	360 296,10	578,78	332°02'
23	326 116,71	360 024,74	641,47	320°39'
24	326 612,74	359 617,99	1 712,13	00°35'
25	328 324,78	359 635,66	1 401,33	14°15'
26	329 682,97	359 980,68	1 021,61	32°22'
27	330 545,80	360 527,68	465,10	48°06'
28	330 856,42	360 873,85	342,83	66°23'
29	330 993,76	361 187,97	860,12	74°44'
30	331 220,30	362 017,72	1 416,00	82°31'
31	331 404,66	363 421,66	380,75	89°56'
1	331 405,08	363 802,42		
Общий периметр: 48 922,85 м				
Общая площадь: 11 476,02 га				

Описание границ внутригородского района «Ленинский район»
города Махачкалы Республики Дагестан



Смежные землепользователи:

от т.268 до т.391 земли г. Каспийск
от т.391 до т.577 земли МО «Карабудахкентский район»
от т.577 до т.650 земли МО «Буйнакский район»
от т.650 до т.651 земли МО «Кумторкалинский район»
от т.651 до т.682 земли МО «Карабудахкентский район»
от т.682 до т.43 земли Советского района г. Махачкала
от т.43 до т.268 Береговая линия Каспийского моря

Геодетические данные границ внутригородского района «Ленинский район»
города Махачкалы Республики Дагестан

Каталог координат				
Номер точки	Координаты		Длина линии (м)	Дирекционный угол
	X (м)	Y (м)		
1	216 155,58	349 693,59	7,09	14°35'
2	216 162,44	349 695,37	28,83	41°14'
3	216 184,12	349 714,37	153,23	45°01'
4	216 292,45	349 822,73	84,03	44°54'
5	216 351,97	349 882,05	37,60	45°13'
6	216 378,45	349 908,74	41,77	43°41'
7	216 408,66	349 937,58	29,10	43°04'
8	216 429,92	349 957,45	38,99	43°45'
9	216 458,06	349 984,41	19,99	40°55'
10	216 473,19	349 997,50	34,10	35°56'
11	216 500,80	350 017,51	109,03	31°27'
12	216 593,80	350 074,41	44,01	36°02'
13	216 629,39	350 100,30	34,72	30°13'
14	216 659,39	350 117,77	23,69	22°03'
15	216 681,34	350 126,67	75,99	30°13'
16	216 747,01	350 164,90	34,81	35°35'
17	216 775,32	350 185,15	69,39	41°23'
18	216 827,38	350 231,03	128,18	43°47'
19	216 919,92	350 319,73	40,77	43°07'
20	216 949,67	350 347,60	25,32	41°53'
21	216 968,52	350 364,51	6,67	61°00'
22	216 971,76	350 370,34	112,51	41°02'
23	217 056,63	350 444,21	9,21	78°08'
24	217 058,52	350 453,21	28,68	38°30'
25	217 080,97	350 471,07	80,06	36°58'
26	217 144,94	350 519,20	48,29	37°48'
27	217 183,10	350 548,80	27,88	34°12'
28	217 206,16	350 564,47	152,70	36°15'
29	217 329,30	350 654,77	20,62	36°48'
30	217 345,81	350 667,12	65,50	36°20'
31	217 398,57	350 705,92	24,56	36°35'
32	217 418,30	350 720,56	108,80	36°56'
33	217 505,27	350 785,92	102,94	36°23'
34	217 588,14	350 846,99	134,18	36°49'
35	217 695,56	350 927,39	22,39	35°28'
36	217 713,80	350 940,38	15,04	31°14'
37	217 726,66	350 948,18	84,55	36°25'
38	217 794,70	350 998,37	18,46	43°21'
39	217 808,13	351 011,04	84,56	37°42'
40	217 875,04	351 062,75	135,18	36°52'
41	217 983,19	351 143,84	19,57	304°24'
42	217 994,25	351 127,69	177,19	35°58'
43	218 137,65	351 231,77		

Каталог координат				
Номер точки	Координаты		Длина линии (м)	Дирекционный угол
	X (м)	Y (м)		
43	218 137,65	351 231,77	57,27	118°12'
44	218 110,58	351 282,24	91,69	121°44'
45	218 062,37	351 360,24	44,41	123°55'
46	218 033,86	351 394,30	64,83	118°14'
47	218 003,19	351 451,41	99,80	119°36'
48	217 953,89	351 538,19	61,42	118°48'
49	217 924,31	351 592,01	130,93	122°58'
50	217 853,07	351 701,87	181,65	117°17'
51	217 769,82	351 883,32	86,23	121°24'
52	217 724,89	351 936,92	222,08	114°34'
53	217 632,54	352 138,89	593,60	124°24'
54	217 297,14	352 628,64	708,36	124°40'
55	216 894,16	353 211,21	34,10	123°07'
56	216 875,53	353 239,77	41,50	127°25'
57	216 850,32	353 272,73	27,11	158°34'
58	216 825,08	353 282,64	356,52	121°55'
59	216 636,57	353 585,24	19,09	124°05'
60	216 625,87	353 601,06	10,29	334°41'
61	216 635,17	353 596,66	4,99	64°37'
62	216 637,31	353 601,17	2,60	344°38'
63	216 639,82	353 600,48	3,01	354°40'
64	216 642,82	353 600,20	2,73	359°22'
65	216 645,55	353 600,17	2,73	06°32'
66	216 648,26	353 600,48	3,07	12°24'
67	216 651,26	353 601,14	3,10	22°11'
68	216 654,13	353 602,31	3,13	31°00'
69	216 656,81	353 603,92	3,07	35°27'
70	216 659,31	353 605,70	3,23	46°23'
71	216 661,54	353 608,04	2,63	50°52'
72	216 663,20	353 610,08	2,74	58°17'
73	216 664,64	353 612,41	4,18	66°08'
74	216 666,33	353 616,23	14,23	348°14'
75	216 680,26	353 613,33	2,46	78°03'
76	216 680,77	353 615,74	14,17	168°07'
77	216 666,90	353 618,66	3,81	85°38'
78	216 667,19	353 622,46	3,90	96°55'
79	216 666,72	353 626,33	1,98	105°14'
80	216 666,20	353 628,24	2,04	105°57'
81	216 665,64	353 630,20	3,87	111°51'
82	216 664,20	353 633,79	3,46	124°17'
83	216 662,25	353 636,65	3,67	132°54'
84	216 659,75	353 639,34	3,28	141°04'
85	216 657,20	353 641,40		

Каталог координат				
Номер точки	Координаты		Длина линии (м)	Дирекционный угол
	X (м)	Y (м)		
85	216 657,20	353 641,40	2,90	147°24'
86	216 654,76	353 642,96	2,96	156°54'
87	216 652,04	353 644,12	2,31	164°42'
88	216 649,81	353 644,73	2,81	169°46'
89	216 647,04	353 645,23	4,22	178°39'
90	216 642,82	353 645,33	4,28	188°52'
91	216 638,59	353 644,67	3,37	198°10'
92	216 635,39	353 643,62	3,09	205°29'
93	216 632,60	353 642,29	2,85	218°43'
94	216 630,38	353 640,51	2,25	221°18'
95	216 628,69	353 639,03	0,45	216°25'
96	216 628,33	353 638,76	3,06	228°42'
97	216 626,31	353 636,46	0,23	228°37'
98	216 626,16	353 636,29	2,82	236°35'
99	216 624,61	353 633,94	0,60	241°23'
100	216 624,32	353 633,41	3,06	245°27'
101	216 623,05	353 630,63	3,11	254°18'
102	216 622,21	353 627,64	2,74	262°22'
103	216 621,85	353 624,92	2,02	266°25'
104	216 621,72	353 622,91	2,11	272°27'
105	216 621,81	353 620,80	12,06	242°58'
106	216 616,33	353 610,06	8,14	233°36'
107	216 611,50	353 603,51	1,81	135°00'
108	216 610,22	353 604,79	14,44	65°00'
109	216 616,32	353 617,88	11,01	65°16'
110	216 620,93	353 627,88	2,00	64°49'
111	216 621,78	353 629,69	2,47	64°36'
112	216 622,84	353 631,92	0,81	56°01'
113	216 623,30	353 632,60	2,19	55°38'
114	216 624,53	353 634,40	4,78	55°18'
115	216 627,25	353 638,33	1,91	50°51'
116	216 628,46	353 639,81	15,19	51°43'
117	216 637,87	353 651,74	123,16	46°56'
118	216 721,98	353 741,71	7,19	139°31'
119	216 716,51	353 746,38	80,42	139°41'
120	216 655,20	353 798,42	23,80	103°59'
121	216 649,45	353 821,52	18,59	125°22'
122	216 638,69	353 836,68	69,27	112°38'
123	216 612,03	353 900,61	35,52	116°15'
124	216 596,32	353 932,47	116,49	115°49'
125	216 545,58	354 037,32	41,69	120°33'
126	216 524,39	354 073,22	39,39	119°30'
127	216 504,99	354 107,51		

Каталог координат				
Номер точки	Координаты		Длина линии (м)	Дирекционный угол
	X (м)	Y (м)		
127	216 504,99	354 107,51	55,86	115°34'
128	216 480,89	354 157,90	61,13	120°19'
129	216 450,03	354 210,67	40,47	116°02'
130	216 432,27	354 247,03	47,96	120°17'
131	216 408,08	354 288,45	13,53	191°51'
132	216 394,84	354 285,67	19,01	202°44'
133	216 377,31	354 278,32	37,90	208°49'
134	216 344,10	354 260,05	75,25	215°31'
135	216 282,85	354 216,33	21,41	212°44'
136	216 264,84	354 204,75	88,74	123°13'
137	216 216,23	354 278,99	91,52	121°40'
138	216 168,20	354 356,89	46,17	116°59'
139	216 147,25	354 398,04	17,71	147°02'
140	216 132,39	354 407,67	12,28	184°00'
141	216 120,14	354 406,82	25,85	113°54'
142	216 109,66	354 430,45	68,08	117°29'
143	216 078,24	354 490,84	67,39	119°30'
144	216 045,05	354 549,49	70,42	116°30'
145	216 013,63	354 612,51	58,72	118°24'
146	215 985,69	354 664,16	15,05	144°26'
147	215 973,45	354 672,92	36,17	122°06'
148	215 954,24	354 703,56	80,30	119°17'
149	215 914,95	354 773,59	14,87	61°53'
150	215 921,96	354 786,70	18,39	92°39'
151	215 921,11	354 805,08	44,27	127°43'
152	215 894,02	354 840,09	27,18	86°15'
153	215 895,80	354 867,21	98,16	126°36'
154	215 837,28	354 946,02	57,77	125°05'
155	215 804,08	354 993,29	16,71	185°57'
156	215 787,46	354 991,56	31,54	160°31'
157	215 757,73	355 002,08	38,75	115°20'
158	215 741,14	355 037,10	43,21	121°42'
159	215 718,43	355 073,87	31,06	122°17'
160	215 701,84	355 100,12	56,05	124°07'
161	215 670,40	355 146,53	28,65	121°12'
162	215 655,56	355 171,03	17,61	116°31'
163	215 647,69	355 186,79	16,13	130°31'
164	215 637,22	355 199,05	27,40	163°15'
165	215 610,98	355 206,95	45,16	134°09'
166	215 579,52	355 239,36	46,90	126°36'
167	215 551,56	355 277,01	39,52	114°48'
168	215 534,98	355 312,89	33,26	63°23'
169	215 549,88	355 342,62		

Каталог координат				
Номер точки	Координаты		Длина линии (м)	Дирекционный угол
	X (м)	Y (м)		
169	215 549,88	355 342,62	61,96	120°29'
170	215 518,45	355 396,01	49,26	123°21'
171	215 491,37	355 437,16	37,19	131°07'
172	215 466,91	355 465,18	94,84	127°26'
173	215 409,25	355 540,48	38,14	126°34'
174	215 386,54	355 571,12	34,69	123°37'
175	215 367,33	355 600,01	13,33	203°08'
176	215 355,07	355 594,77	12,18	200°58'
177	215 343,70	355 590,41	23,88	61°30'
178	215 355,09	355 611,40	35,88	181°21'
179	215 319,22	355 610,56	219,26	125°51'
180	215 190,81	355 788,29	59,31	127°08'
181	215 155,00	355 835,57	81,03	127°56'
182	215 105,20	355 899,48	44,27	127°43'
183	215 078,11	355 934,50	31,36	120°04'
184	215 062,40	355 961,64	43,23	144°00'
185	215 027,43	355 987,05	13,32	203°09'
186	215 015,18	355 981,81	16,12	282°28'
187	215 018,67	355 966,07	21,18	321°38'
188	215 035,27	355 952,92	17,60	296°30'
189	215 043,13	355 937,17	11,37	247°21'
190	215 038,74	355 926,68	18,78	207°42'
191	215 022,11	355 917,94	17,24	245°59'
192	215 015,10	355 902,20	24,55	274°02'
193	215 016,82	355 877,71	19,19	226°47'
194	215 003,68	355 863,72	16,89	158°40'
195	214 987,94	355 869,87	19,21	120°02'
196	214 978,33	355 886,50	18,03	129°02'
197	214 966,98	355 900,50	15,05	144°24'
198	214 954,73	355 909,27	21,03	134°56'
199	214 939,88	355 924,15	9,67	95°06'
200	214 939,02	355 933,78	15,64	63°21'
201	214 946,04	355 947,77	17,72	57°03'
202	214 955,67	355 962,64	23,55	105°00'
203	214 949,58	355 985,38	31,07	99°40'
204	214 944,36	356 016,01	35,31	137°57'
205	214 918,13	356 039,66	52,15	157°15'
206	214 870,05	356 059,83	72,82	151°13'
207	214 806,22	356 094,89	117,46	144°57'
208	214 710,06	356 162,35	201,12	141°28'
209	214 552,73	356 287,62	207,39	137°10'
210	214 400,66	356 428,64	142,24	148°00'
211	214 280,02	356 504,00		

Каталог координат				
Номер точки	Координаты		Длина линии (м)	Дирекционный угол
	X (м)	Y (м)		
211	214 280,02	356 504,00	193,72	148°03'
212	214 115,66	356 606,54	22,80	147°28'
213	214 096,43	356 618,80	34,48	144°14'
214	214 068,45	356 638,95	146,74	140°45'
215	213 954,83	356 731,80	86,26	143°11'
216	213 885,77	356 783,50	76,29	139°08'
217	213 828,09	356 833,42	127,39	138°15'
218	213 733,04	356 918,24	170,83	143°36'
219	213 595,54	357 019,62	100,06	140°43'
220	213 518,09	357 082,97	120,25	144°34'
221	213 420,11	357 152,68	54,82	133°47'
222	213 382,18	357 192,26	111,18	140°08'
223	213 296,85	357 263,53	71,08	147°40'
224	213 236,79	357 301,56	92,84	134°15'
225	213 172,01	357 368,06	117,49	136°35'
226	213 086,67	357 448,82	105,13	134°56'
227	213 012,41	357 523,24	59,79	142°28'
228	212 965,00	357 559,67	38,09	138°18'
229	212 936,56	357 585,02	50,34	133°40'
230	212 901,80	357 621,43	60,43	137°03'
231	212 857,56	357 662,60	62,80	139°02'
232	212 810,14	357 703,77	65,22	129°02'
233	212 769,08	357 754,44	68,43	123°38'
234	212 731,18	357 811,42	73,60	118°09'
235	212 696,45	357 876,31	48,86	118°59'
236	212 672,77	357 919,04	48,42	141°35'
237	212 634,84	357 949,13	41,24	147°28'
238	212 600,07	357 971,31	52,30	93°25'
239	212 596,96	358 023,52	39,67	85°21'
240	212 600,17	358 063,05	51,81	121°12'
241	212 573,33	358 107,37	160,70	118°47'
242	212 495,97	358 248,23	109,70	118°21'
243	212 443,88	358 344,77	187,45	116°30'
244	212 360,23	358 512,53	63,16	188°25'
245	212 297,75	358 503,27	34,14	114°22'
246	212 283,66	358 534,37	67,15	75°19'
247	212 300,68	358 599,33	76,34	140°57'
248	212 241,40	358 647,42	62,22	140°28'
249	212 193,42	358 687,03	55,72	120°24'
250	212 165,22	358 735,09	97,91	136°07'
251	212 094,66	358 802,96	97,91	133°46'
252	212 026,92	358 873,67	92,68	127°30'
253	211 970,50	358 947,19		

Каталог координат				
Номер точки	Координаты		Длина линии (м)	Дирекционный угол
	X (м)	Y (м)		
253	211 970,50	358 947,19	60,99	103°20'
254	211 956,44	359 006,53	34,14	114°22'
255	211 942,35	359 037,63	29,60	153°23'
256	211 915,89	359 050,89	39,89	153°23'
257	211 880,22	359 068,77	111,87	134°56'
258	211 801,21	359 147,96	97,91	133°46'
259	211 733,47	359 218,67	70,63	126°49'
260	211 691,15	359 275,21	108,14	160°05'
261	211 589,48	359 312,05	122,33	150°56'
262	211 482,56	359 371,50	118,05	158°54'
263	211 372,43	359 414,00	56,08	139°01'
264	211 330,09	359 450,77	84,00	160°17'
265	211 251,01	359 479,11	88,67	149°17'
266	211 174,78	359 524,39	70,64	126°48'
267	211 132,46	359 580,95	43,18	133°39'
268	211 102,65	359 612,19	763,39	220°33'
269	210 522,62	359 115,88	431,60	303°29'
270	210 760,68	358 755,87	316,93	220°57'
271	210 521,31	358 548,16	135,52	303°18'
272	210 595,73	358 434,90	33,64	300°34'
273	210 612,84	358 405,94	34,39	302°36'
274	210 631,37	358 376,97	53,04	312°25'
275	210 667,14	358 337,81	48,93	314°36'
276	210 701,51	358 302,98	22,80	324°52'
277	210 720,15	358 289,86	25,21	300°34'
278	210 732,97	358 268,15	17,60	304°36'
279	210 742,96	358 253,66	45,97	318°25'
280	210 777,35	358 223,15	64,48	333°02'
281	210 834,82	358 193,92	51,51	341°40'
282	210 883,71	358 177,72	29,00	342°15'
283	210 911,33	358 168,88	38,44	332°51'
284	210 945,54	358 151,34	31,18	325°54'
285	210 971,36	358 133,87	22,80	304°18'
286	210 984,21	358 115,03	49,72	299°08'
287	211 008,41	358 071,60	49,10	309°51'
288	211 039,87	358 033,91	26,50	314°37'
289	211 058,48	358 015,05	31,63	335°21'
290	211 087,23	358 001,86	18,34	314°38'
291	211 100,11	357 988,81	22,42	314°35'
292	211 115,85	357 972,84	18,07	298°13'
293	211 124,39	357 956,92	18,80	302°04'
294	211 134,37	357 940,99	20,64	294°23'
295	211 142,89	357 922,19		

Каталог координат				
Номер точки	Координаты		Длина линии (м)	Дирекционный угол
	X (м)	Y (м)		
295	211 142,89	357 922,19	23,47	312°07'
296	211 158,63	357 904,78	35,46	333°02'
297	211 190,24	357 888,70	34,17	331°58'
298	211 220,40	357 872,63	81,98	335°45'
299	211 295,14	357 838,95	72,35	342°23'
300	211 364,10	357 817,06	45,12	314°33'
301	211 395,76	357 784,91	30,59	318°19'
302	211 418,60	357 764,56	28,39	293°34'
303	211 429,96	357 738,54	35,05	308°12'
304	211 451,63	357 710,99	41,75	310°11'
305	211 478,56	357 679,09	41,31	330°21'
306	211 514,46	357 658,66	51,13	319°11'
307	211 553,16	357 625,23	37,84	319°15'
308	211 581,82	357 600,53	30,85	307°00'
309	211 600,38	357 575,89	42,12	307°39'
310	211 626,11	357 542,54	34,72	317°58'
311	211 651,89	357 519,30	51,14	319°11'
312	211 690,60	357 485,87	33,18	303°58'
313	211 709,14	357 458,35	40,06	299°52'
314	211 729,09	357 423,61	20,21	02°36'
315	211 749,28	357 424,53	50,58	298°28'
316	211 773,38	357 380,06	35,69	327°54'
317	211 803,61	357 361,10	45,82	346°53'
318	211 848,24	357 350,70	36,47	341°10'
319	211 882,76	357 338,93	33,83	337°04'
320	211 913,92	357 325,74	27,20	323°56'
321	211 935,90	357 309,73	42,86	311°52'
322	211 964,51	357 277,81	56,82	305°19'
323	211 997,36	357 231,45	40,97	308°53'
324	212 023,07	357 199,55	36,39	325°56'
325	212 053,22	357 179,17	31,19	325°53'
326	212 079,04	357 161,68	92,14	324°36'
327	212 154,15	357 108,30	948,57	226°14'
328	211 498,04	356 423,24	1 718,61	142°12'
329	210 140,15	357 476,69	1 851,04	172°33'
330	208 304,74	357 716,74	564,61	254°54'
331	208 157,70	357 171,61	392,10	254°02'
332	208 049,86	356 794,63	506,69	259°39'
333	207 958,76	356 296,20	94,56	259°39'
334	207 941,76	356 203,18	57,49	179°56'
335	207 884,27	356 203,25	89,16	246°46'
336	207 849,10	356 121,31	297,43	238°41'
337	207 694,53	355 867,21		

Каталог координат				
Номер точки	Координаты		Длина линии (м)	Дирекционный угол
	X (м)	Y (м)		
337	207 694,53	355 867,21	252,70	236°00'
338	207 553,23	355 657,71	124,04	249°54'
339	207 510,60	355 541,22	189,53	254°37'
340	207 460,32	355 358,48	61,93	265°37'
341	207 455,59	355 296,74	124,28	267°36'
342	207 450,38	355 172,57	173,39	273°25'
343	207 460,71	354 999,49	151,53	290°48'
344	207 514,51	354 857,83	166,44	294°10'
345	207 582,66	354 705,98	123,20	304°36'
346	207 652,60	354 604,57	141,79	312°33'
347	207 748,48	354 500,10	111,77	303°55'
348	207 810,86	354 407,36	32,67	268°21'
349	207 809,92	354 374,70	170,47	153°48'
350	207 656,96	354 449,96	170,63	152°53'
351	207 505,07	354 527,71	27,26	163°10'
352	207 478,97	354 535,61	29,81	149°41'
353	207 453,24	354 550,65	17,09	164°09'
354	207 436,80	354 555,32	26,66	136°24'
355	207 417,49	354 573,71	28,91	157°43'
356	207 390,74	354 584,67	20,81	94°27'
357	207 389,13	354 605,42	33,07	131°39'
358	207 367,15	354 630,13	44,46	116°43'
359	207 347,17	354 669,84	107,38	121°28'
360	207 291,13	354 761,44	31,41	114°51'
361	207 277,93	354 789,95	12,74	114°51'
362	207 272,58	354 801,51	34,02	102°05'
363	207 265,46	354 834,77	17,61	150°46'
364	207 250,10	354 843,37	18,23	101°15'
365	207 246,54	354 861,26	18,88	127°15'
366	207 235,11	354 876,29	19,35	106°02'
367	207 229,77	354 894,89	14,18	123°38'
368	207 221,91	354 906,70	10,16	140°39'
369	207 214,05	354 913,14	13,71	97°26'
370	207 212,28	354 926,73	16,81	113°47'
371	207 205,50	354 942,11	49,19	123°59'
372	207 178,01	354 982,91	73,10	117°38'
373	207 144,11	355 047,67	30,74	119°11'
374	207 129,12	355 074,50	61,29	111°52'
375	207 106,30	355 131,38	29,63	113°25'
376	207 094,53	355 158,57	38,89	122°10'
377	207 073,83	355 191,49	107,64	117°26'
378	207 024,22	355 287,02	125,10	120°35'
379	206 960,59	355 394,72		

Каталог координат				
Номер точки	Координаты		Длина линии (м)	Дирекционный угол
	X (м)	Y (м)		
379	206 960,59	355 394,72	498,61	118°58'
380	206 719,06	355 830,92	189,65	117°39'
381	206 631,07	355 998,93	203,78	116°08'
382	206 541,32	356 181,89	462,04	118°59'
383	206 317,40	356 586,04	142,09	127°12'
384	206 231,48	356 699,22	678,61	125°54'
385	205 833,59	357 248,95	93,85	119°28'
386	205 787,42	357 330,66	134,96	131°14'
387	205 698,48	357 432,17	59,56	138°18'
388	205 654,00	357 471,79	58,79	104°34'
389	205 639,22	357 528,69	42,70	99°57'
390	205 631,85	357 570,75	415,79	141°30'
391	205 306,41	357 829,54	503,40	235°10'
392	205 018,88	357 416,35	839,35	241°35'
393	204 619,38	356 678,16	1 894,79	325°37'
394	206 183,07	355 608,07	778,64	297°57'
395	206 547,95	354 920,22	87,40	297°53'
396	206 588,81	354 842,97	74,56	297°21'
397	206 623,06	354 776,74	173,43	313°13'
398	206 741,83	354 650,35	68,65	329°56'
399	206 801,24	354 615,96	41,66	333°45'
400	206 838,61	354 597,54	36,46	332°57'
401	206 871,08	354 580,95	35,63	333°22'
402	206 902,93	354 564,98	24,96	335°16'
403	206 925,60	354 554,54	24,14	351°17'
404	206 949,46	354 550,88	36,48	347°15'
405	206 985,03	354 542,83	46,66	356°10'
406	207 031,61	354 539,72	24,47	337°52'
407	207 054,28	354 530,50	32,62	334°20'
408	207 083,68	354 516,37	25,97	340°39'
409	207 108,19	354 507,76	1,03	298°49'
410	207 108,69	354 506,86	61,88	348°54'
411	207 169,41	354 494,94	8,44	166°42'
412	207 161,19	354 496,89	41,77	352°03'
413	207 202,56	354 491,11	34,70	342°28'
414	207 235,64	354 480,66	24,84	344°11'
415	207 259,54	354 473,89	30,92	346°11'
416	207 289,56	354 466,50	31,76	346°15'
417	207 320,42	354 458,96	39,19	348°26'
418	207 358,81	354 451,11	22,88	352°15'
419	207 381,48	354 448,02	36,46	343°20'
420	207 416,40	354 437,56	29,89	344°29'
421	207 445,20	354 429,56		

Каталог координат				
Номер точки	Координаты		Длина линии (м)	Дирекционный угол
	X (м)	Y (м)		
421	207 445,20	354 429,56	42,27	343°05'
422	207 485,64	354 417,26	41,01	350°29'
423	207 526,08	354 410,48	108,27	344°10'
424	207 630,25	354 380,94	137,66	343°07'
425	207 761,98	354 340,96	0,69	26°30'
426	207 762,59	354 341,27	67,11	359°56'
427	207 829,70	354 341,20	92,61	353°15'
428	207 921,67	354 330,31	25,50	341°03'
429	207 945,79	354 322,03	164,61	341°03'
430	208 101,47	354 268,55	87,41	258°24'
431	208 083,90	354 182,93	243,85	339°49'
432	208 312,78	354 098,78	337,44	341°50'
433	208 633,39	353 993,57	164,48	340°04'
434	208 788,01	353 937,47	199,73	332°35'
435	208 965,32	353 845,52	121,52	319°36'
436	209 057,87	353 766,77	93,28	285°09'
437	209 082,24	353 676,73	72,72	274°04'
438	209 087,41	353 604,19	122,72	305°40'
439	209 158,96	353 504,49	134,62	289°40'
440	209 204,27	353 377,72	265,05	285°37'
441	209 275,66	353 122,46	53,02	261°24'
442	209 267,74	353 070,03	87,15	291°06'
443	209 299,11	352 988,73	54,21	268°05'
444	209 297,30	352 934,55	29,38	239°34'
445	209 282,42	352 909,22	14,41	150°41'
446	209 269,86	352 916,27	202,05	159°19'
447	209 080,84	352 987,65	89,02	166°18'
448	208 994,35	353 008,72	75,06	150°45'
449	208 928,85	353 045,40	29,33	151°07'
450	208 903,17	353 059,57	51,39	179°56'
451	208 851,78	353 059,62	40,98	170°55'
452	208 811,32	353 066,09	28,45	186°25'
453	208 783,04	353 062,91	47,01	176°01'
454	208 736,15	353 066,17	41,14	194°25'
455	208 696,30	353 055,93	19,51	162°42'
456	208 677,68	353 061,73	19,99	134°55'
457	208 663,57	353 075,89	22,71	134°56'
458	208 647,52	353 091,96	21,88	176°35'
459	208 625,68	353 093,27	27,11	193°38'
460	208 599,34	353 086,88	44,59	216°09'
461	208 563,33	353 060,57	35,28	213°03'
462	208 533,76	353 041,34	27,59	242°12'
463	208 520,89	353 016,93		

Каталог координат				
Номер точки	Координаты		Длина линии (м)	Дирекционный угол
	X (м)	Y (м)		
463	208 520,89	353 016,93	30,87	257°55'
464	208 514,43	352 986,75	34,27	263°29'
465	208 510,54	352 952,70	28,94	267°23'
466	208 509,22	352 923,79	23,34	277°51'
467	208 512,41	352 900,67	26,65	285°19'
468	208 519,45	352 874,96	22,07	261°35'
469	208 516,21	352 853,12	20,74	286°07'
470	208 521,97	352 833,20	17,34	269°56'
471	208 521,95	352 815,86	21,00	246°31'
472	208 513,58	352 796,80	23,18	226°04'
473	208 497,51	352 779,90	21,73	250°57'
474	208 490,41	352 759,36	22,64	263°25'
475	208 487,82	352 736,87	14,83	274°56'
476	208 489,09	352 722,10	17,85	300°11'
477	208 498,07	352 706,67	12,23	356°56'
478	208 510,28	352 706,02	17,34	359°56'
479	208 527,62	352 706,00	17,01	10°49'
480	208 544,32	352 709,19	14,16	357°18'
481	208 558,46	352 708,53	12,00	285°27'
482	208 561,66	352 696,96	14,03	254°01'
483	208 557,79	352 683,48	13,90	236°14'
484	208 550,07	352 671,92	15,56	218°14'
485	208 537,85	352 662,30	10,28	179°56'
486	208 527,57	352 662,31	13,42	163°13'
487	208 514,72	352 666,18	13,49	179°56'
488	208 501,23	352 666,20	12,72	224°58'
489	208 492,23	352 657,21	14,49	257°08'
490	208 489,01	352 643,08	17,07	289°44'
491	208 494,77	352 627,01	16,57	305°28'
492	208 504,39	352 613,51	15,00	316°42'
493	208 515,31	352 603,22	13,87	346°33'
494	208 528,79	352 600,00	13,41	343°12'
495	208 541,63	352 596,12	13,50	359°56'
496	208 555,13	352 596,11	12,67	329°29'
497	208 566,04	352 589,68	14,37	280°14'
498	208 568,60	352 575,53	13,24	255°52'
499	208 565,36	352 562,70	16,38	228°08'
500	208 554,43	352 550,50	16,95	204°35'
501	208 539,01	352 543,45	25,19	199°18'
502	208 515,23	352 535,12	27,02	197°56'
503	208 489,52	352 526,80	17,73	223°29'
504	208 476,66	352 514,60	11,81	247°33'
505	208 472,15	352 503,69		

Каталог координат				
Номер точки	Координаты		Длина линии (м)	Дирекционный угол
	X (м)	Y (м)		
505	208 472,15	352 503,69	17,64	280°27'
506	208 475,35	352 486,34	17,72	316°23'
507	208 488,18	352 474,12	11,59	03°09'
508	208 499,75	352 474,76	17,29	31°16'
509	208 514,53	352 483,73	17,54	28°22'
510	208 529,96	352 492,06	13,87	346°33'
511	208 543,44	352 488,84	8,13	288°22'
512	208 546,00	352 481,13	17,92	255°24'
513	208 541,49	352 463,78	19,16	256°23'
514	208 536,98	352 445,16	18,03	265°50'
515	208 535,67	352 427,18	17,54	278°22'
516	208 538,22	352 409,82	16,71	292°34'
517	208 544,63	352 394,40	16,97	299°25'
518	208 552,97	352 379,62	15,16	306°18'
519	208 561,94	352 367,40	11,84	282°28'
520	208 564,50	352 355,84	14,54	224°56'
521	208 554,21	352 345,57	17,55	203°42'
522	208 538,14	352 338,51	22,92	191°14'
523	208 515,66	352 334,05	18,09	186°04'
524	208 497,66	352 332,14	18,00	177°54'
525	208 479,67	352 332,80	16,70	202°33'
526	208 464,25	352 326,39	20,29	259°00'
527	208 460,38	352 306,48	13,63	278°05'
528	208 462,29	352 292,99	16,66	297°30'
529	208 469,99	352 278,21	14,36	333°20'
530	208 482,82	352 271,76	15,00	09°48'
531	208 497,60	352 274,32	18,81	07°48'
532	208 516,23	352 276,87	22,53	356°41'
533	208 538,72	352 275,56	19,96	326°44'
534	208 555,41	352 264,62	17,67	250°51'
535	208 549,61	352 247,92	26,15	242°06'
536	208 537,38	352 224,81	19,29	239°57'
537	208 527,72	352 208,11	24,95	258°03'
538	208 522,55	352 183,71	19,10	250°18'
539	208 516,12	352 165,73	18,26	259°49'
540	208 512,89	352 147,75	13,19	226°54'
541	208 503,88	352 138,12	8,37	212°27'
542	208 496,81	352 133,63	14,67	151°07'
543	208 483,97	352 140,71	14,11	149°52'
544	208 471,77	352 147,79	13,09	168°40'
545	208 458,93	352 150,37	16,86	229°32'
546	208 447,98	352 137,54	11,58	250°31'
547	208 444,12	352 126,62		

Каталог координат				
Номер точки	Координаты		Длина линии (м)	Дирекционный угол
	X (м)	Y (м)		
547	208 444,12	352 126,62	916,20	335°25'
548	209 277,25	351 745,41	72,09	280°40'
549	209 290,59	351 674,57	25,58	194°57'
550	209 265,88	351 667,97	40,51	181°31'
551	209 225,38	351 666,90	49,97	181°31'
552	209 175,43	351 665,58	107,58	172°00'
553	209 068,90	351 680,57	57,21	174°58'
554	209 011,91	351 685,59	52,40	186°44'
555	208 959,88	351 679,44	65,04	197°41'
556	208 897,90	351 659,69	66,33	212°44'
557	208 842,12	351 623,82	119,16	224°06'
558	208 756,54	351 540,90	105,64	230°39'
559	208 689,55	351 459,21	86,59	250°44'
560	208 660,97	351 377,47	193,75	273°58'
561	208 674,39	351 184,19	62,09	276°26'
562	208 681,36	351 122,49	80,06	276°26'
563	208 690,34	351 042,93	42,42	280°06'
564	208 697,78	351 001,16	165,25	277°15'
565	208 718,62	350 837,24	80,84	285°02'
566	208 739,59	350 759,16	143,64	284°56'
567	208 776,62	350 620,37	176,47	285°50'
568	208 824,74	350 450,59	327,17	271°14'
569	208 831,83	350 123,50	110,10	288°59'
570	208 867,64	350 019,39	29,96	277°04'
571	208 871,33	349 989,65	69,92	262°49'
572	208 862,58	349 920,28	68,04	259°27'
573	208 850,12	349 853,40	94,96	258°35'
574	208 831,33	349 760,31	111,38	282°12'
575	208 854,86	349 651,45	118,66	291°48'
576	208 898,95	349 541,28	325,36	273°11'
577	208 917,02	349 216,42	86,49	278°41'
578	208 930,08	349 130,92	139,01	293°21'
579	208 985,17	349 003,29	140,94	273°09'
580	208 992,91	348 862,56	154,56	264°34'
581	208 978,28	348 708,70	161,29	234°34'
582	208 884,76	348 577,29	322,72	224°07'
583	208 653,06	348 352,64	297,12	206°21'
584	208 386,82	348 220,74	382,80	206°21'
585	208 043,81	348 050,81	237,06	161°30'
586	207 819,00	348 126,02	722,49	194°23'
587	207 119,14	347 946,59	321,92	162°06'
588	206 812,81	348 045,56	262,84	193°50'
589	206 557,60	347 982,70		

Каталог координат				
Номер точки	Координаты		Длина линии (м)	Дирекционный угол
	X (м)	Y (м)		
589	206 557,60	347 982,70		
590	206 728,23	347 668,20	357,81	298°29'
591	206 553,51	347 512,44	234,07	221°43'
592	206 363,31	347 405,59	218,16	209°20'
593	206 101,00	347 296,62	284,04	202°34'
594	205 871,84	347 541,58	335,44	133°05'
595	204 729,73	348 106,52	1 274,20	153°41'
596	204 456,66	348 159,25	278,11	169°04'
597	204 146,45	348 205,47	313,64	171°32'
598	203 923,68	348 295,29	240,19	158°02'
599	203 838,48	348 297,57	85,24	178°28'
600	203 709,63	348 358,88	142,69	154°33'
601	203 532,75	348 450,84	199,36	152°32'
602	203 419,25	348 555,84	154,62	137°14'
603	203 314,22	348 418,30	173,05	232°38'
604	203 237,22	348 366,36	92,88	214°00'
605	203 235,51	348 365,19	2,07	214°13'
606	203 153,63	348 292,13	109,73	221°44'
607	202 385,07	347 820,82	901,57	211°31'
608	202 821,14	347 295,60	682,65	309°42'
609	203 300,71	346 867,65	642,75	318°15'
610	203 918,34	346 404,06	772,26	323°06'
611	204 216,84	346 366,92	300,80	352°54'
612	204 604,47	346 046,92	502,65	320°28'
613	204 651,74	345 829,84	222,16	282°17'
614	204 633,26	345 780,35	52,83	249°31'
615	204 554,09	345 700,98	105,28	228°56'
616	204 523,68	345 598,54	110,12	248°28'
617	204 415,39	345 542,24	122,05	207°28'
618	204 396,53	345 462,79	81,66	256°39'
619	204 348,49	345 437,54	54,27	207°44'
620	204 326,54	345 363,86	76,88	253°25'
621	204 301,17	345 325,90	45,66	236°15'
622	204 304,49	345 203,84	122,10	271°33'
623	204 267,51	345 080,68	128,59	253°17'
624	204 258,23	345 020,81	60,59	261°11'
625	204 221,35	344 981,71	53,75	226°40'
626	204 207,43	344 895,36	87,46	260°51'
627	204 208,48	344 802,09	93,28	270°39'
628	204 199,21	344 743,38	59,44	261°01'
629	204 224,45	344 660,45	86,68	286°56'
630	204 218,63	344 592,53	68,17	265°06'
631	204 194,38	344 529,22	67,79	249°02'

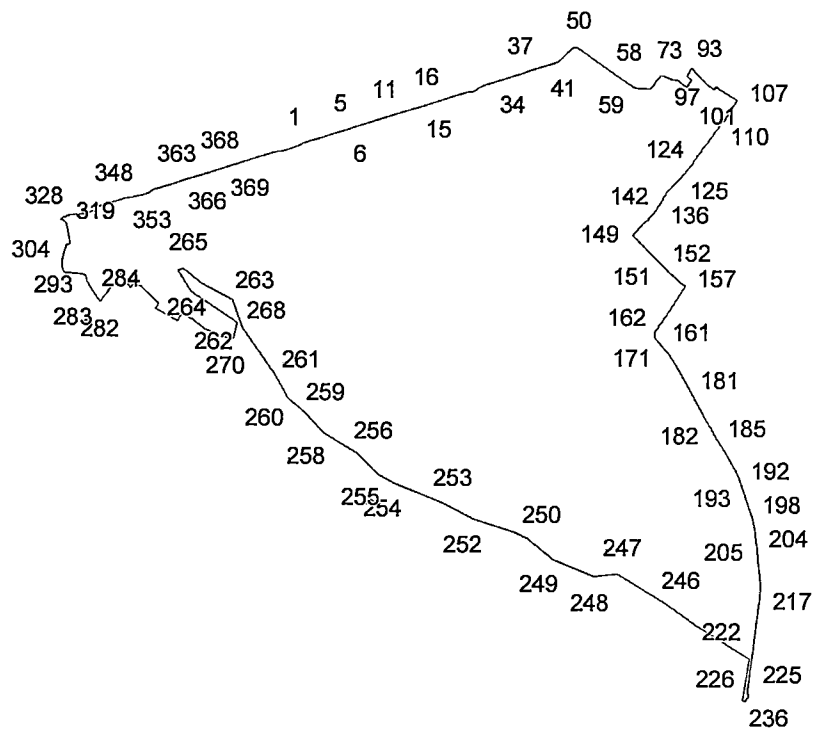
Каталог координат				
Номер точки	Координаты		Длина линии (м)	Дирекционный угол
	X (м)	Y (м)		
631	204 194,38	344 529,22		
632	204 185,06	344 440,57	89,14	264°00'
633	204 171,20	344 388,78	53,62	255°01'
634	204 156,20	344 365,76	27,47	236°55'
635	204 197,59	344 304,69	73,78	304°07'
636	204 210,19	344 239,05	66,84	280°52'
637	204 402,12	343 834,68	447,61	295°23'
638	204 979,88	343 787,26	581,68	353°21'
639	206 122,74	343 425,85	1 192,77	343°22'
640	205 392,29	343 060,07	816,92	206°36'
641	206 305,38	342 816,76	944,95	345°05'
642	206 418,36	343 877,55	1 066,79	83°55'
643	206 991,37	343 738,69	589,60	346°23'
644	207 232,26	343 854,93	267,47	25°46'
645	207 814,28	344 857,74	1 159,47	59°52'
646	207 266,82	345 655,17	967,28	124°28'
647	206 872,13	346 035,43	548,06	136°04'
648	207 853,46	346 690,70	1 180,00	33°44'
649	207 999,64	347 087,29	422,67	69°46'
650	208 420,80	347 732,33	770,36	56°52'
651	209 175,41	348 792,07	1 300,96	54°33'
652	209 036,35	349 262,83	490,88	106°27'
653	208 985,98	349 433,36	177,81	106°27'
654	208 922,71	349 578,41	158,26	113°34'
655	208 890,47	349 652,31	80,62	113°34'
656	208 870,03	349 738,27	88,36	103°23'
657	208 868,84	349 783,84	45,58	91°30'
658	208 881,60	349 856,73	74,01	80°04'
659	208 898,38	349 916,88	62,45	74°25'
660	208 896,77	349 984,58	67,71	91°22'
661	208 886,83	350 059,80	75,88	97°32'
662	208 860,99	350 118,33	63,98	113°50'
663	208 852,77	350 254,56	136,48	93°27'
664	208 852,07	350 368,21	113,65	90°21'
665	208 846,32	350 469,34	101,29	93°15'
666	208 769,71	350 727,65	269,44	106°31'
667	208 736,51	350 929,92	204,97	99°19'
668	208 690,13	351 321,91	394,73	96°45'
669	208 699,39	351 391,26	69,97	82°23'
670	208 714,48	351 435,54	46,77	71°11'
671	208 752,98	351 485,64	63,18	52°28'
672	208 839,16	351 577,47	125,94	46°49'
673	208 890,18	351 618,37	65,39	38°43'

Каталог координат				
Номер точки	Координаты		Длина линии (м)	Дирекционный угол
	X (м)	Y (м)		
673	208 890,18	351 618,37		
674	208 931,98	351 638,37	46,34	25°34'
675	208 987,99	351 653,35	57,98	14°58'
676	209 045,66	351 659,14	57,96	05°44'
677	209 094,96	351 653,24	49,66	353°10'
678	209 241,88	351 648,17	147,01	358°01'
679	209 270,63	351 647,17	28,77	358°01'
680	209 294,68	351 646,34	24,07	358°01'
681	209 295,11	351 646,21	0,45	342°22'
682	209 320,49	351 372,51	274,87	275°18'
683	209 350,55	351 378,58	30,67	11°25'
684	209 361,96	351 395,59	20,48	56°09'
685	209 365,27	351 400,89	6,25	58°00'
686	209 370,32	351 407,20	8,08	51°19'
687	209 376,69	351 411,66	7,77	35°01'
688	209 385,89	351 415,12	9,83	20°39'
689	209 406,44	351 415,07	20,56	359°50'
690	209 418,76	351 408,62	13,90	332°22'
691	209 430,11	351 404,64	12,03	340°40'
692	209 443,81	351 401,41	14,08	346°45'
693	209 456,85	351 399,97	13,12	353°41'
694	209 475,22	351 400,06	18,37	00°17'
695	209 510,65	351 404,15	35,67	06°35'
696	209 577,30	351 412,99	67,23	07°33'
697	209 775,89	351 439,78	200,39	07°41'
698	209 921,91	351 459,46	147,34	07°41'
699	210 097,81	351 484,57	177,68	08°07'
700	210 265,86	351 507,03	169,55	07°37'
701	210 329,48	351 515,72	64,21	07°47'
702	210 655,08	351 557,20	328,23	07°16'
703	210 725,71	351 566,33	71,22	07°22'
704	210 800,52	351 576,34	75,47	07°37'
705	210 840,41	351 581,09	40,18	06°47'
706	210 903,92	351 587,86	63,87	06°05'
707	210 925,47	351 590,11	21,67	05°58'
708	210 953,73	351 591,92	28,32	03°39'
709	210 980,87	351 591,63	27,13	359°24'
710	211 017,87	351 589,72	37,05	357°02'
711	211 087,70	351 583,21	70,14	354°41'
712	211 219,00	351 570,37	131,92	354°25'
713	211 264,20	351 565,38	45,48	353°42'
714	211 368,31	351 555,61	94,61	354°04'
715	211 497,76	351 541,93	140,12	354°24'

Каталог координат				
Номер точки	Координаты		Длина линии (м)	Дирекционный угол
	X (м)	Y (м)		
715	211 497,76	351 541,93		
716	211 530,87	351 538,66	33,28	354°22'
717	211 565,32	351 534,22	34,73	352°39'
718	211 642,04	351 525,08	77,26	353°12'
719	211 729,93	351 513,20	88,69	352°18'
720	211 812,77	351 501,81	83,62	352°11'
721	211 871,81	351 493,60	59,62	352°05'
722	211 943,99	351 479,30	73,58	348°48'
723	212 005,00	351 464,17	62,86	346°04'
724	212 061,25	351 447,57	58,65	343°34'
725	212 096,90	351 436,22	37,41	342°20'
726	212 210,11	351 397,33	119,70	341°03'
727	212 285,73	351 371,76	79,83	341°19'
728	212 323,03	351 359,07	39,40	341°13'
729	212 446,63	351 316,64	130,68	341°03'
730	212 535,77	351 286,33	94,15	341°14'
731	212 617,40	351 256,39	86,96	339°51'
732	212 676,65	351 230,72	64,57	336°35'
733	212 719,46	351 209,21	47,91	333°19'
734	212 765,62	351 184,82	52,21	332°09'
735	212 919,20	351 093,64	178,61	329°18'
736	212 980,75	351 057,39	71,43	329°30'
737	213 089,39	350 993,55	126,00	329°34'
738	213 243,81	350 901,51	179,77	329°12'
739	213 324,76	350 852,35	94,70	328°44'
740	213 436,33	350 788,20	128,69	330°06'
741	213 802,77	350 587,95	417,60	331°21'
742	214 165,91	350 386,20	415,42	330°57'
743	214 217,80	350 354,94	60,58	328°56'
744	214 336,77	350 280,25	140,48	327°53'
745	214 381,25	350 250,11	53,73	325°53'
746	214 401,47	350 235,84	24,75	324°48'
747	214 418,75	350 222,33	21,94	321°58'
748	214 455,80	350 189,03	49,82	318°03'
749	214 595,60	350 061,72	189,08	317°41'
750	214 610,52	350 047,91	20,33	317°13'
751	214 619,48	350 040,28	11,77	319°34'
752	214 628,17	350 034,38	10,50	325°49'
753	214 638,12	350 030,01	10,87	336°19'
754	214 650,55	350 025,76	13,14	341°07'
755	214 667,11	350 021,81	17,02	346°36'
756	214 685,51	350 019,16	18,59	351°47'
757	214 705,95	350 016,64	20,59	352°59'

Каталог координат				
Номер точки	Координаты		Длина линии (м)	Дирекционный угол
	X (м)	Y (м)		
757	214 705,95	350 016,64	12,56	357°20'
758	214 718,49	350 016,06	6,94	10°14'
759	214 725,32	350 017,29	8,29	21°23'
760	214 733,04	350 020,31	306,19	34°16'
761	214 986,09	350 192,70	166,87	34°07'
762	215 125,91	350 287,40	44,31	32°53'
763	215 163,12	350 311,45	107,36	32°16'
764	215 253,91	350 368,77	186,88	31°59'
765	215 412,42	350 467,74	33,83	303°11'
766	215 430,94	350 439,43	40,03	303°00'
767	215 462,74	350 405,86	42,13	311°24'
768	215 480,60	350 374,25	92,94	313°03'
769	215 544,04	350 306,33	63,23	315°42'
770	215 589,29	350 262,17	385,66	314°14'
771	215 858,33	349 985,86	412,52	315°04'
772	216 150,35	349 694,49	5,30	350°13'
1	216 155,58	349 693,59		
Общий периметр: 82 244,48 м				
Общая площадь: 7 350,19 га				

Описание городского округа внутригородского района «Советский район»
города Махачкалы Республики Дагестан



Смежные землепользователи:

- от т.240 до т.282 земли МО «Карабудахкентский район»
- от т.282 до т.102 земли Кировского района г. Махачкала
- от т.102 до т.107 Береговая линия Каспийского моря
- от т.107 до т.240 земли Ленинского района г. Махачкала

Геодезические данные границ внутригородского района «Советский район»
города Махачкалы Республики Дагестан

Каталог координат				
Номер точки	Координаты		Длина линии (м)	Дирекционный угол
	X (м)	Y (м)		
1	217 504,87	344 818,51	117,92	72°42'
2	217 539,94	344 931,09	61,32	72°59'
3	217 557,89	344 989,73	237,58	72°33'
4	217 629,11	345 216,39	254,61	72°32'
5	217 705,56	345 459,25	81,00	75°08'
6	217 726,34	345 537,54	33,05	73°34'
7	217 735,69	345 569,24	53,57	72°13'
8	217 752,06	345 620,25	95,89	72°00'
9	217 781,68	345 711,46	188,07	72°42'
10	217 837,59	345 891,02	248,39	72°37'
11	217 911,81	346 128,07	124,06	73°35'
12	217 946,88	346 247,07	145,85	73°54'
13	217 987,33	346 387,20	93,54	72°49'
14	218 014,98	346 476,56	227,54	72°56'
15	218 081,77	346 694,07	56,46	71°30'
16	218 099,69	346 747,61	52,21	72°02'
17	218 115,79	346 797,28	50,51	71°24'
18	218 131,90	346 845,15	319,69	72°54'
19	218 225,92	347 150,70	102,34	74°16'
20	218 253,68	347 249,21	10,76	85°04'
21	218 254,61	347 259,93	55,01	84°48'
22	218 259,60	347 314,72	19,96	67°22'
23	218 267,28	347 333,14	13,77	62°31'
24	218 273,63	347 345,35	13,75	59°51'
25	218 280,54	347 357,24	14,66	56°21'
26	218 288,66	347 369,44	21,45	56°21'
27	218 300,55	347 387,30	36,41	58°18'
28	218 319,68	347 418,28	21,20	62°37'
29	218 329,43	347 437,11	31,66	67°01'
30	218 341,80	347 466,25	9,80	46°44'
31	218 348,52	347 473,39	100,02	73°09'
32	218 377,52	347 569,11	159,49	72°52'
33	218 424,53	347 721,52	75,54	72°56'
34	218 446,70	347 793,73	146,12	72°42'
35	218 490,17	347 933,24	87,00	72°03'
36	218 516,98	348 016,00	127,43	71°48'
37	218 556,77	348 137,06	49,55	72°59'
38	218 571,27	348 184,44	93,41	71°25'
39	218 601,03	348 272,98	104,00	72°17'
40	218 632,67	348 372,05	170,65	72°39'
41	218 683,54	348 534,94	35,42	70°42'
42	218 695,25	348 568,37	16,46	62°22'
43	218 702,89	348 582,95		

Каталог координат				
Номер точки	Координаты		Длина линии (м)	Дирекционный угол
	X (м)	Y (м)		
43	218 702,89	348 582,95	24,54	50°50'
44	218 718,39	348 601,98	270,50	47°29'
45	218 901,19	348 801,37	7,70	56°18'
46	218 905,46	348 807,78	7,16	64°45'
47	218 908,51	348 814,25	7,77	73°24'
48	218 910,73	348 821,70	8,89	83°36'
49	218 911,73	348 830,54	9,95	91°03'
50	218 911,54	348 840,49	8,97	102°40'
51	218 909,58	348 849,24	7,19	115°42'
52	218 906,46	348 855,72	9,71	120°11'
53	218 901,58	348 864,11	58,33	125°19'
54	218 867,87	348 911,71	11,90	111°04'
55	218 863,59	348 922,81	48,23	124°29'
56	218 836,28	348 962,56	90,19	125°18'
57	218 784,17	349 036,18	456,90	125°06'
58	218 521,44	349 409,99	222,68	125°15'
59	218 392,94	349 591,85	46,13	124°07'
60	218 367,06	349 630,05	41,82	123°03'
61	218 344,25	349 665,09	32,17	114°20'
62	218 330,99	349 694,41	34,57	109°13'
63	218 319,62	349 727,06	21,70	103°14'
64	218 314,65	349 748,17	36,61	98°42'
65	218 309,12	349 784,36	26,04	92°21'
66	218 308,05	349 810,38	136,89	91°47'
67	218 303,78	349 947,20	39,59	40°05'
68	218 334,07	349 972,70	65,75	40°31'
69	218 384,06	350 015,41	144,95	36°46'
70	218 500,18	350 102,18	4,59	52°43'
71	218 502,96	350 105,83	2,74	85°12'
72	218 503,19	350 108,56	4,18	104°44'
73	218 502,13	350 112,60	4,07	111°21'
74	218 500,65	350 116,39	84,93	112°31'
75	218 468,12	350 194,84	78,39	106°03'
76	218 446,44	350 270,17	17,97	104°25'
77	218 441,97	350 287,57	22,88	98°53'
78	218 438,44	350 310,18	21,24	107°43'
79	218 431,98	350 330,41	13,06	95°46'
80	218 430,67	350 343,40	11,34	120°14'
81	218 424,96	350 353,20	11,12	129°36'
82	218 417,87	350 361,77	145,77	128°38'
83	218 326,86	350 475,64	125,73	37°12'
84	218 427,01	350 551,66	9,29	319°15'
85	218 434,04	350 545,59		

Каталог координат				
Номер точки	Координаты		Длина линии (м)	Дирекционный угол
	X (м)	Y (м)		
85	218 434,04	350 545,59	9,66	352°22'
86	218 443,61	350 544,31	62,25	306°55'
87	218 481,00	350 494,54	7,42	330°13'
88	218 487,44	350 490,86	7,10	359°32'
89	218 494,54	350 490,80	61,67	28°59'
90	218 548,49	350 520,68	54,93	29°42'
91	218 596,20	350 547,90	16,85	21°51'
92	218 611,84	350 554,17	15,17	129°35'
93	218 602,17	350 565,87	25,89	132°55'
94	218 584,54	350 584,82	55,77	137°40'
95	218 543,32	350 622,38	36,72	138°23'
96	218 515,86	350 646,77	134,16	138°38'
97	218 415,18	350 735,43	31,42	134°12'
98	218 393,28	350 757,96	12,78	133°17'
99	218 384,51	350 767,26	37,12	126°41'
100	218 362,33	350 797,03	116,39	127°50'
101	218 290,95	350 888,97	55,16	35°37'
102	218 335,80	350 921,09	28,17	136°06'
103	218 315,50	350 940,62	113,34	121°28'
104	218 256,32	351 037,29	71,57	122°24'
105	218 217,97	351 097,71	76,72	123°51'
106	218 175,22	351 161,42	79,75	118°06'
107	218 137,65	351 231,77	177,19	215°58'
108	217 994,25	351 127,69	19,57	124°24'
109	217 983,19	351 143,84	135,18	216°52'
110	217 875,04	351 062,75	85,25	217°49'
111	217 807,70	351 010,47	17,75	222°57'
112	217 794,70	350 996,37	84,55	216°25'
113	217 726,66	350 948,18	15,04	211°14'
114	217 713,80	350 940,38	22,39	215°28'
115	217 695,56	350 927,39	134,18	216°49'
116	217 588,14	350 846,99	102,94	216°23'
117	217 505,27	350 785,92	108,80	216°56'
118	217 418,30	350 720,56	24,56	216°35'
119	217 398,57	350 705,92	65,50	216°20'
120	217 345,81	350 667,12	20,62	216°48'
121	217 329,30	350 654,77	152,70	216°15'
122	217 206,16	350 564,47	27,88	214°12'
123	217 183,10	350 548,80	48,29	217°48'
124	217 144,94	350 519,20	80,06	216°58'
125	217 080,97	350 471,07	28,69	218°30'
126	217 058,52	350 453,21	9,21	258°08'
127	217 056,63	350 444,21		

Каталог координат				
Номер точки	Координаты		Длина линии (м)	Дирекционный угол
	X (м)	Y (м)		
127	217 056,63	350 444,21	112,51	221°02'
128	216 971,76	350 370,34	6,67	241°00'
129	216 968,52	350 364,51	25,32	221°53'
130	216 949,67	350 347,60	40,77	223°07'
131	216 919,92	350 319,73	128,18	223°47'
132	216 827,38	350 231,03	69,39	221°23'
133	216 775,32	350 185,15	34,81	215°35'
134	216 747,01	350 164,90	75,71	210°21'
135	216 681,67	350 126,66	23,99	201°45'
136	216 659,39	350 117,77	34,72	210°13'
137	216 629,39	350 100,30	44,01	216°02'
138	216 593,80	350 074,41	109,03	211°27'
139	216 500,80	350 017,51	34,10	215°56'
140	216 473,19	349 997,50	19,99	220°55'
141	216 458,08	349 984,41	38,99	223°45'
142	216 429,92	349 957,45	29,10	223°04'
143	216 408,66	349 937,58	41,77	223°41'
144	216 378,45	349 908,74	37,60	225°13'
145	216 351,97	349 882,05	84,03	224°54'
146	216 292,45	349 822,73	153,23	225°01'
147	216 184,12	349 714,37	28,83	221°14'
148	216 162,44	349 695,37	7,09	194°35'
149	216 155,58	349 693,59	5,30	170°13'
150	216 150,35	349 694,49	412,67	135°04'
151	215 858,19	349 985,93	385,51	134°14'
152	215 589,29	350 262,17	63,23	135°42'
153	215 544,04	350 306,33	92,94	133°03'
154	215 480,60	350 374,25	42,13	131°24'
155	215 452,74	350 405,86	40,03	123°00'
156	215 430,94	350 439,43	33,83	123°11'
157	215 412,42	350 467,74	186,88	211°59'
158	215 253,91	350 368,77	107,36	212°16'
159	215 163,12	350 311,45	44,31	212°53'
160	215 125,91	350 287,40	168,87	214°07'
161	214 986,09	350 192,70	306,19	214°16'
162	214 733,04	350 020,31	8,29	201°23'
163	214 725,32	350 017,29	6,97	191°15'
164	214 718,48	350 015,93	12,55	176°45'
165	214 705,95	350 016,64	20,59	172°59'
166	214 685,51	350 019,16	18,59	171°47'
167	214 667,11	350 021,81	17,02	166°36'
168	214 650,55	350 025,76	13,14	161°07'
169	214 638,12	350 030,01		

Каталог координат				
Номер точки	Координаты		Длина линии (м)	Дирекционный угол
	X (м)	Y (м)		
169	214 638,12	350 030,01		
170	214 628,17	350 034,38	10,87	156°19'
171	214 619,48	350 040,28	10,50	145°49'
172	214 610,52	350 047,91	11,77	139°34'
173	214 595,60	350 061,72	20,33	137°13'
174	214 455,80	350 189,03	189,08	137°41'
175	214 418,75	350 222,33	49,82	138°03'
176	214 401,34	350 235,81	22,02	142°15'
177	214 381,25	350 250,11	24,65	144°34'
178	214 336,77	350 280,25	53,73	145°53'
179	214 217,80	350 354,94	140,48	147°53'
180	214 165,91	350 386,20	60,58	148°56'
181	213 802,77	350 587,95	415,42	150°57'
182	213 436,33	350 788,20	417,60	151°21'
183	213 324,76	350 852,35	128,69	150°06'
184	213 243,81	350 901,51	94,70	148°44'
185	213 089,39	350 993,55	179,77	149°12'
186	212 980,75	351 057,39	126,00	149°34'
187	212 919,20	351 093,64	71,43	149°30'
188	212 785,62	351 184,82	178,61	149°18'
189	212 719,46	351 209,21	52,21	152°09'
190	212 676,65	351 230,72	47,91	153°19'
191	212 617,40	351 256,39	64,57	156°35'
192	212 535,96	351 286,23	86,74	159°52'
193	212 446,63	351 316,64	94,37	161°12'
194	212 323,03	351 359,07	130,68	161°03'
195	212 285,73	351 371,76	39,40	161°13'
196	212 210,11	351 397,33	79,83	161°19'
197	212 096,90	351 436,22	119,70	161°03'
198	212 061,25	351 447,57	37,41	162°20'
199	212 005,00	351 464,17	58,65	163°34'
200	211 943,99	351 479,30	62,86	166°04'
201	211 871,81	351 493,60	73,58	168°48'
202	211 820,88	351 500,81	51,45	171°57'
203	211 729,93	351 513,20	91,79	172°15'
204	211 642,04	351 525,08	88,69	172°18'
205	211 565,32	351 534,22	77,26	173°12'
206	211 530,87	351 538,66	34,73	172°39'
207	211 497,76	351 541,93	33,28	174°22'
208	211 358,31	351 555,61	140,12	174°24'
209	211 264,20	351 565,38	94,61	174°04'
210	211 219,00	351 570,37	45,48	173°42'
211	211 087,70	351 583,21	131,92	174°25'

Каталог координат				
Номер точки	Координаты		Длина линии (м)	Дирекционный угол
	X (м)	Y (м)		
211	211 087,70	351 583,21		
212	211 017,87	351 589,72	70,14	174°41'
213	210 980,94	351 591,78	36,99	176°48'
214	210 953,73	351 591,92	27,20	179°42'
215	210 925,47	351 590,11	28,32	183°39'
216	210 903,92	351 587,86	21,67	185°58'
217	210 840,41	351 581,09	63,87	186°05'
218	210 800,52	351 576,34	40,18	186°47'
219	210 725,71	351 566,33	75,47	187°37'
220	210 655,08	351 557,20	71,22	187°22'
221	210 329,48	351 515,72	328,23	187°16'
222	210 265,86	351 507,03	64,21	187°47'
223	210 097,81	351 484,57	169,55	187°37'
224	209 921,91	351 459,46	177,68	188°07'
225	209 775,89	351 439,78	147,34	187°41'
226	209 577,30	351 412,99	200,39	187°41'
227	209 510,65	351 404,15	67,23	187°33'
228	209 475,22	351 400,06	35,67	186°35'
229	209 456,85	351 399,97	18,37	180°17'
230	209 443,81	351 401,41	13,12	173°41'
231	209 430,11	351 404,64	14,08	166°45'
232	209 418,76	351 408,62	12,03	160°40'
233	209 406,44	351 415,07	13,90	152°22'
234	209 385,89	351 415,12	20,56	179°50'
235	209 376,69	351 411,66	9,83	200°39'
236	209 370,32	351 407,20	7,77	215°01'
237	209 365,27	351 400,89	8,08	231°19'
238	209 361,96	351 395,59	6,25	238°00'
239	209 350,55	351 378,58	20,48	236°09'
240	209 320,49	351 372,51	30,67	191°25'
241	209 324,97	351 323,29	49,42	275°12'
242	209 935,57	351 431,50	620,12	10°03'
243	210 090,30	351 176,33	298,42	301°14'
244	210 289,96	350 861,12	373,13	302°21'
245	210 419,73	350 645,98	251,25	301°06'
246	210 739,24	350 190,63	556,26	305°03'
247	211 178,57	349 465,29	848,01	301°12'
248	211 144,36	349 126,96	340,05	264°14'
249	211 392,07	348 519,82	655,73	292°12'
250	211 701,86	348 131,29	496,91	308°34'
251	211 798,68	347 931,65	221,89	295°52'
252	211 983,07	347 338,26	621,37	287°16'
253	212 225,68	346 869,00	528,27	297°20'

Каталог координат				
Номер точки	Координаты		Длина линии (м)	Дирекционный угол
	X (м)	Y (м)		
253	212 225,68	346 869,00		
			753,93	291°44'
254	212 504,93	346 168,69	286,53	299°11'
255	212 644,66	345 918,54	438,47	314°01'
256	212 949,33	345 603,21	551,42	300°54'
257	213 232,52	345 130,07	2,53	300°54'
258	213 233,82	345 127,90	406,97	317°26'
259	213 533,52	344 852,58	344,42	309°38'
260	213 753,24	344 587,34	378,32	330°40'
261	214 083,04	344 401,98	868,55	325°18'
262	214 797,10	343 907,51	424,75	340°51'
263	215 198,34	343 768,18	505,57	297°28'
264	215 431,47	343 319,56	356,39	308°31'
265	215 653,43	343 040,73	78,55	253°48'
266	215 631,51	342 965,30	372,16	149°14'
267	215 311,71	343 155,65	814,50	123°18'
268	214 864,52	343 836,41	244,45	192°42'
269	214 626,05	343 782,68	56,52	265°06'
270	214 621,22	343 726,37	400,44	291°59'
271	214 771,11	343 355,04	226,34	307°33'
272	214 909,05	343 175,59	181,27	296°39'
273	214 990,35	343 013,57	123,09	207°50'
274	214 881,49	342 956,11	100,87	300°53'
275	214 933,26	342 869,53	270,73	298°11'
276	215 061,14	342 630,91	91,79	29°18'
277	215 141,19	342 675,83	367,97	312°44'
278	215 390,90	342 405,56	98,49	293°54'
279	215 430,81	342 315,51	90,38	220°35'
280	215 362,16	342 256,73	248,58	326°46'
281	215 570,07	342 120,46	514,14	217°25'
282	215 161,71	341 808,08	46,70	321°52'
283	215 198,45	341 779,25	51,93	327°56'
284	215 242,46	341 751,68	28,45	320°55'
285	215 264,54	341 733,74	61,48	329°01'
286	215 317,25	341 702,09	20,53	318°20'
287	215 332,58	341 688,44	25,23	329°22'
288	215 354,29	341 675,59	29,20	327°21'
289	215 378,87	341 659,83	34,24	329°45'
290	215 408,45	341 642,58	41,20	326°31'
291	215 442,81	341 619,86	38,16	336°26'
292	215 477,79	341 604,60	28,52	347°50'
293	215 505,67	341 598,59	52,31	349°44'
294	215 557,14	341 589,27	116,26	279°57'
295	215 577,23	341 474,76		

Каталог координат				
Номер точки	Координаты		Длина линии (м)	Дирекционный угол
	X (м)	Y (м)		
295	215 577,23	341 474,76		
			126,29	274°46'
296	215 687,72	341 348,90	63,89	271°49'
297	215 589,75	341 285,05	34,89	328°12'
298	215 619,41	341 266,66	23,06	330°11'
299	215 639,41	341 255,20	27,35	338°23'
300	215 664,84	341 245,12	16,35	347°37'
301	215 680,81	341 241,61	49,07	01°12'
302	215 729,86	341 242,63	35,98	07°13'
303	215 765,55	341 247,16	61,28	10°55'
304	215 825,72	341 258,76	37,44	13°41'
305	215 862,11	341 267,61	39,57	13°52'
306	215 900,52	341 277,09	36,83	14°51'
307	215 936,13	341 286,54	26,79	19°48'
308	215 961,33	341 295,61	17,52	27°24'
309	215 976,69	341 303,68	21,65	43°06'
310	215 992,70	341 318,48	16,51	62°17'
311	216 000,38	341 333,09	20,89	72°26'
312	216 006,68	341 353,01	12,27	38°34'
313	216 016,28	341 360,66	25,31	352°36'
314	216 041,38	341 357,39	17,62	349°53'
315	216 058,73	341 354,30	42,00	348°04'
316	216 099,82	341 345,62	100,54	347°19'
317	216 197,90	341 323,55	96,49	348°31'
318	216 292,46	341 304,35	20,17	349°15'
319	216 312,28	341 300,59	10,30	327°20'
320	216 320,95	341 295,03	19,25	316°04'
321	216 334,82	341 281,67	25,75	305°48'
322	216 349,87	341 260,79	26,63	293°21'
323	216 360,43	341 236,34	23,53	283°10'
324	216 365,79	341 213,42	20,87	76°29'
325	216 370,66	341 233,72	7,82	58°20'
326	216 374,77	341 240,37	6,97	49°43'
327	216 379,27	341 245,69	8,28	42°42'
328	216 385,36	341 251,31	17,30	58°06'
329	216 394,51	341 265,99	63,83	63°09'
330	216 423,34	341 322,94	20,07	70°34'
331	216 430,02	341 341,86	19,47	74°38'
332	216 435,18	341 360,63	33,87	85°15'
333	216 437,98	341 394,39	114,95	87°40'
334	216 442,67	341 509,24	40,25	86°07'
335	216 445,40	341 549,40	39,69	83°14'
336	216 450,07	341 588,81	26,31	74°49'
337	216 456,96	341 614,21		

Каталог координат				
Номер точки	Координаты		Длина линии (м)	Дирекционный угол
	X (м)	Y (м)		
337	216 456,96	341 614,21	17,36	70°04'
338	216 462,88	341 630,53	13,23	61°38'
339	216 469,16	341 642,17	19,71	59°37'
340	216 479,13	341 659,17	34,01	58°25'
341	216 496,94	341 688,14	59,58	59°44'
342	216 526,97	341 739,60	24,55	62°07'
343	216 538,45	341 761,29	47,32	58°33'
344	216 563,14	341 801,66	26,45	67°53'
345	216 573,10	341 826,16	64,74	72°56'
346	216 592,10	341 888,05	134,71	72°17'
347	216 633,09	342 016,37	114,48	72°39'
348	216 667,23	342 125,64	43,79	74°29'
349	216 678,94	342 167,84	43,41	80°28'
350	216 686,14	342 210,64	45,89	85°33'
351	216 689,70	342 256,40	98,94	77°05'
352	216 711,82	342 352,83	113,25	75°12'
353	216 740,73	342 462,33	48,02	70°31'
354	216 756,75	342 507,61	39,95	63°36'
355	216 774,50	342 543,39	31,18	60°41'
356	216 789,78	342 570,58	31,99	56°53'
357	216 807,26	342 597,37	40,65	69°18'
358	216 821,62	342 635,40	55,41	72°55'
359	216 837,89	342 688,37	112,29	73°19'
360	216 870,14	342 795,93	104,97	72°43'
361	216 901,33	342 896,16	100,22	71°49'
362	216 932,60	342 991,38	79,07	70°55'
363	216 958,46	343 066,10	83,54	72°01'
364	216 984,26	343 145,55	82,84	74°50'
365	217 005,93	343 225,51	51,35	72°14'
366	217 021,61	343 274,40	129,95	72°09'
367	217 061,43	343 398,10	312,29	72°42'
368	217 154,31	343 696,26	215,90	72°50'
369	217 218,02	343 902,54	255,11	72°22'
370	217 295,29	344 145,67	269,69	73°06'
371	217 373,66	344 403,72	36,25	85°52'
372	217 376,27	344 439,88	41,13	81°12'
373	217 382,56	344 480,52	42,22	79°06'
374	217 390,54	344 521,98	51,23	75°35'
375	217 403,29	344 571,60	50,08	73°12'
376	217 417,76	344 619,54	63,81	69°37'
377	217 440,00	344 679,34	56,46	65°32'
378	217 463,37	344 730,73	47,37	64°40'
379	217 483,64	344 773,55		

Каталог координат				
Номер точки	Координаты		Длина линии (м)	Дирекционный угол
	X (м)	Y (м)		
379	217 483,64	344 773,55	28,83	64°52'
380	217 495,88	344 799,64	20,90	64°31'
1	217 504,87	344 818,51		
Общий периметр: 38 683,77 м				
Общая площадь: 4 556,12 га				