



ПРАВИТЕЛЬСТВО РЕСПУБЛИКИ ДАГЕСТАН

ПОСТАНОВЛЕНИЕ

от 25 октября 2016 г. № 307

г. МАХАЧКАЛА

Об утверждении положений о государственных природных заказниках регионального значения Республики Дагестан

В соответствии со статьей 23 Закона Республики Дагестан от 27 февраля 1992 года «Об особо охраняемых природных территориях», а также в целях сохранения уникальных природных комплексов и природных объектов, их восстановления и рационального использования на территории Республики Дагестан Правительство Республики Дагестан **п о с т а н о в л я е т**:

Утвердить прилагаемые:

Положение о государственном природном заказнике регионального значения «Андреяульский»;

Положение о государственном природном заказнике регионального значения «Бежтинский»;

Положение о государственном природном заказнике регионального значения «Дешлагарский»;

Положение о государственном природном заказнике регионального значения «Касумкентский»;

Положение о государственном природном заказнике регионального значения «Каякентский»;

Положение о государственном природном заказнике регионального значения «Кособско-Келебский»;

Положение о государственном природном заказнике регионального значения «Мелиштинский»;

Положение о государственном природном заказнике регионального значения «Ногайский»;

Положение о государственном природном заказнике регионального значения «Тарумовский»;

Положение о государственном природном заказнике регионального значения «Хамаматюртовский»;

Положение о государственном природном заказнике регионального значения «Чародинский»;

Положение о государственном природном заказнике регионального значения «Янгиюртовский».



**Председатель Правительства
Республики Дагестан**

А. Гамидов

УТВЕРЖДЕНО
постановлением Правительства
Республики Дагестан
от 25 октября 2016 г. № 307

ПОЛОЖЕНИЕ
о государственном природном заказнике регионального значения
«Андрейаульский»

I. Общие положения

1. Настоящее Положение разработано в соответствии с требованиями Земельного кодекса Российской Федерации, Лесного кодекса Российской Федерации, Водного кодекса Российской Федерации, Федерального закона от 14 марта 1995 г. № 33-ФЗ «Об особо охраняемых природных территориях», Закона Республики Дагестан от 27 февраля 1992 г. «Об особо охраняемых природных территориях».

2. Государственный природный заказник регионального значения «Андрейаульский» (далее – заказник) образован на базе государственного охотничьего заказника местного значения «Андрейаульский», созданного постановлением Совета Министров Дагестанской АССР от 30 ноября 1977 г. № 361, с изменениями границ, внесенными постановлением Совета Министров Дагестанской АССР от 9 июня 1988 г. № 110.

3. Заказник имеет профиль комплексного и предназначен для сохранения уникальных природных комплексов и их компонентов в предгорной части междуречья Акташа и Сулака.

4. Заказник образован без ограничения срока действия и без изъятия земельных участков у пользователей, владельцев и собственников.

5. Заказник является собственностью Республики Дагестан и находится в ведении Министерства природных ресурсов и экологии Республики Дагестан (далее – Минприроды РД).

6. Финансовое обеспечение функционирования заказника осуществляется за счет средств, предусмотренных республиканским бюджетом Республики Дагестан, а также за счет поступлений из внебюджетных и иных не запрещенных источников в соответствии с действующим законодательством Российской Федерации и законодательством Республики Дагестан и настоящим Положением.

7. Заказник расположен на территории Хасавюртовского (административный центр – г. Хасавюрт) и Кизилюртовского (административный центр – г. Кизилюрт) районов Республики Дагестан в предгорной части междуречья Акташ-Сулак. Вдоль границ и внутри заказника расположены населенные пункты Эндирей, Хасавюрт, Аркабаш (Хасавюртовский район), Бавтугай, Гельбах, Старое Миатли (Кизилюртовский район).

8. Общая площадь территории заказника составляет 21930 гектаров.

9. Краткое описание границ (подробное описание границ и картосхема заказника приводится в приложениях 1 и 2 к настоящему Положению):

СЕВЕРНАЯ – от г. Хасавюрта по старой андрейаульской дороге до с. Андрейаул (Эндирейаул), далее от с. Андрейаул по кромке лесного массива до пересечения с трассой нефтепровода и по трассе нефтепровода до с. Гельбах;

ВОСТОЧНАЯ – от с. Гельбах по прямой на правый берег реки Сулак и по берегу реки Сулак вверх до с. Миатли;

ЮЖНАЯ – от с. Миатли по административным границам Кизилюртовского и Казбековского районов до пересечения с асфальтированной дорогой Мехельта – Хасавюрт;

ЗАПАДНАЯ – от пересечения административной границы Казбековского района с асфальтированной дорогой Мехельта – Хасавюрт, далее по асфальтированной дороге Мехельта – Хасавюрт до г. Хасавюрта.

10. Границы и особенности режима охраны заказника в обязательном порядке учитываются при разработке планов и перспектив экономического и социального развития, лесохозяйственных регламентов и проектов освоения лесов, подготовке документов территориального планирования, проведении лесоустройства и инвентаризации земель.

11. Изменение границ, реорганизация и ликвидация заказника осуществляются в том же порядке, что и его образование.

II. Цели и задачи заказника

12. Целями заказника являются сохранение биологического и ландшафтного разнообразия в предгорной части междуречья Акташ-Сулак, а также поддержание экологического баланса в регионе.

13. Заказник образован для выполнения следующих задач:

сохранение и восстановление популяций редких и находящихся под угрозой исчезновения объектов животного и растительного мира, занесенных в Красные книги Российской Федерации и Республики Дагестан, а также среды их обитания;

воспроизводство и учет ценных промысловых видов животных;

сохранение среды обитания и путей миграции объектов животного мира;

сохранение и восстановление характерных лесных, луговых и нагорно-ксерофитных природных комплексов междуречья Акташ-Сулак;

осуществление экологического мониторинга;

экологическое просвещение и пропаганда природоохранных идей.

III. Режим особой охраны территории заказника

14. В целях защиты природных комплексов и объектов заказника и для регулирования хозяйственной деятельности на его территории вводится режим особой охраны.

15. Режим особой охраны заказника вводится с учетом социально-экономических интересов малочисленных этнических общин и допускает использование ими природных ресурсов в формах, обеспечивающих защиту и сохранность исконной среды проживания и традиционного образа их жизни.

16. На территории заказника запрещается:

промысловая, спортивная и любительская охота (за исключением случаев, предусмотренных настоящим Положением);

промышленное, любительское и спортивное рыболовство (за исключением случаев, предусмотренных настоящим Положением);

выпас скота в лесу и по берегам водоемов;

заготовка древесины (за исключением заготовки древесины гражданами для собственных нужд);

проведение сплошных рубок леса (за исключением связанных со строительством, реконструкцией и эксплуатацией линейных объектов, осуществляемых в соответствии с законодательством Российской Федерации, законодательством Республики Дагестан и настоящим Положением) и выборочных рубок (за исключением санитарных рубок в случае гибели насаждений от пожаров, ветровалов, вредителей и болезней);

проведение гидромелиоративных и ирригационных работ без согласования с Минприроды РД;

разработка месторождений полезных ископаемых, выполнение иных, связанных с пользованием недрами, работ (кроме случаев, установленных законодательством Российской Федерации и законодательством Республики Дагестан);

взрывные работы;

сброс сточных вод в водоемы;

создание объектов размещения отходов производства и потребления (за исключением специально выделенных земельных участков муниципальных образований), радиоактивных, химических, взрывчатых, токсичных, отравляющих и ядовитых веществ;

применение пестицидов и химических средств защиты растений (за исключением случаев, предусмотренных данным Положением);

строительство, реконструкция и капитальный ремонт объектов капитального строительства (кроме линейных сооружений), не связанных с выполнением задач, возложенных на заказник, а также с обеспечением функционирования населенных пунктов, расположенных в границах заказника;

предоставление земельных участков (кроме находящихся в границах населенных пунктов, а также земель муниципальных образований в радиусе 1 км вокруг населенных пунктов) для индивидуального жилищного строительства, садоводства и огородничества;

предоставление земельных участков в частную собственность, за исключением случаев, установленных федеральными законами;

проезд и стоянка автотранспортных средств вне дорог общего пользования, а также движение по водным объектам всех видов плавучих

средств в период нереста рыб и формирования скоплений пролетных и зимующих водоплавающих и околоводных птиц;

любое беспокойство водоплавающих и околоводных птиц во время массовых остановок на пролете и на зимовке;

заготовка и сбор недревесных лесных ресурсов и лекарственных растений (за исключением их заготовки и сбора гражданами для собственных нужд);

присутствие собак, не находящихся на привязи (кроме населенных пунктов), натаска, нагонка, испытания охотничьих собак;

пуск палов;

устройство привалов, бивуаков, туристических стоянок и лагерей, иные формы отдыха населения за пределами специально предусмотренных для этого мест (за исключением населенных пунктов и прилегающих к ним земель муниципальных образований);

осуществление рекреационной деятельности, влекущей за собой изменение исторически сложившегося природного ландшафта, снижение экологических и эстетических качеств природных комплексов и их компонентов;

интродукция чужеродных живых организмов, в том числе в целях их акклиматизации;

сбор зоологических, ботанических, палеонтологических и минералогических коллекций без согласования с Минприроды РД;

осуществление любых иных видов деятельности, влекущих за собой снижение экологической ценности этой территории или причиняющих вред охраняемым объектам растительного и животного мира и среде их обитания.

17. На территории заказника выделяются участки, включающие особо ценные природные комплексы и объекты. К ним относятся участки старовозрастных дубовых и буковых лесов, сообщества нагорных ксерофитов на левобережье р. Сулак и акватория Чирюртовского водохранилища. Описание границ и особенности режима охраны этих участков утверждаются Минприроды РД в специальном приложении к данному Положению.

18. На территории заказника и его отдельных участках могут быть постоянно или временно (в том числе в определенное время года) запрещены или ограничены любые иные виды деятельности, если они противоречат целям создания заказника или причиняют вред природным комплексам и их компонентам.

19. На территории заказника, независимо от установленного режима охраны, допускается проведение противопожарных мероприятий, не наносящих вреда особо ценным природным комплексам или их компонентам.

20. На территории заказника хозяйственная и иная деятельность осуществляется с соблюдением настоящего Положения и Требований по предотвращению гибели объектов животного мира при осуществлении производственных процессов, а также при эксплуатации транспортных магистралей, трубопроводов, линий связи и электропередачи, утвержденных постановлением Правительства Российской Федерации от 13 августа 1996 г.

№ 997 «Об утверждении требований по предотвращению гибели объектов животного мира при осуществлении производственных процессов, а также при эксплуатации транспортных магистралей, трубопроводов, линий связи и электропередачи», и иных законодательных актов Российской Федерации и Республики Дагестан, регулирующих использование и охрану объектов животного и растительного мира.

21. Вопросы социально-экономической деятельности хозяйствующих субъектов, а также проекты развития населенных пунктов, находящихся на территории заказника, согласовываются с Минприроды РД.

22. На территории заказника (кроме расположенных в его границах населенных пунктов) строительство, реконструкция и капитальный ремонт линейных сооружений осуществляются только по согласованию с Минприроды РД.

23. На территории заказника отстрел и отлов диких животных в научных и регуляционных целях, а также отстрел бродячих собак осуществляются только по согласованию с Минприроды РД.

24. На территории заказника проведение санитарных рубок и иных мероприятий по охране лесов от пожаров, защите лесов, воспроизводству лесов и лесоразведению осуществляются только по согласованию с Минприроды РД.

25. Применение химических средств защиты растений допускается только для нужд местного населения в границах населенных пунктов муниципальных образований и в исключительных случаях по согласованию с Минприроды РД – на территориях промышленных и сельскохозяйственных предприятий.

26. На территории заказника любительское и спортивное рыболовство осуществляется в специально выделенных для этого местах, за исключением мест массовых скоплений пролетных и зимующих птиц, в соответствии с Правилами рыболовства и в разрешенные сроки.

27. На территории заказника проведение научных исследований, не связанных с изъятием объектов животного мира из среды обитания, нанесением им вреда или ухудшением условий обитания объектов животного и растительного мира, вне территорий, занятых особо ценными природными комплексами и объектами, могут осуществляться без соответствующего разрешения, выдаваемого Минприроды РД, в остальных случаях научные исследования осуществляются только на основании разрешения, выдаваемого Минприроды РД.

28. Изъятие объектов животного и растительного мира, занесенных в Красные книги Российской Федерации и Республики Дагестан, осуществляется в исключительных случаях и в порядке, определяемом действующим законодательством.

29. На территории заказника допускается создание инфраструктуры, необходимой для обеспечения функционирования заказника и выполнения возложенных на него задач, только по согласованию с Минприроды РД, которое выдает разрешение на строительство и разрешение на ввод объекта

капитального строительства в эксплуатацию в случае осуществления строительства, реконструкцию которого планируется осуществлять в границах заказника.

30. Проектная документация объектов хозяйственной деятельности, строительство, реконструкция или капитальный ремонт которых на территории заказника допускается данным Положением, подлежит государственной экологической экспертизе республиканского уровня (к объектам хозяйственной деятельности не относятся частные домостроения и социальные объекты в границах населенных пунктов).

31. Границы заказника обозначаются на местности специальными предупредительными и информационными знаками по периметру его территории.

32. Физические и юридические лица, в том числе собственники, владельцы, пользователи и арендаторы участков земли и водных объектов, которые расположены в границах государственных природных заказников, обязаны соблюдать установленный в государственных природных заказниках режим особой охраны.

33. Физические и юридические лица, виновные в нарушении установленного в заказнике режима особой охраны, несут административную, уголовную и иную установленную законом ответственность.

IV. Функционирование и государственный контроль

34. Обеспечение функционирования и охрану заказника осуществляет ГКУ РД «Дирекция особо охраняемых природных территорий, охраны животного мира и водных биоресурсов» в рамках своей компетенции. На территории МО «Хасавюртовский район» и «Кизилюртовский район» действуют отделы Андрейаульского заказника ГКУ РД «Дирекция особо охраняемых природных территорий, охраны животного мира и водных биоресурсов».

35. Государственное управление, государственный контроль и надзор в сфере организации и функционирования заказника осуществляет Минприроды РД в порядке, предусмотренном нормативными правовыми актами Российской Федерации и Республики Дагестан.

ПРИЛОЖЕНИЕ 1
к Положению о государственном
природном заказнике регионального
значения «Андрейаульский»

**Описание границ государственного природного заказника
регионального значения «Андрейаульский»**

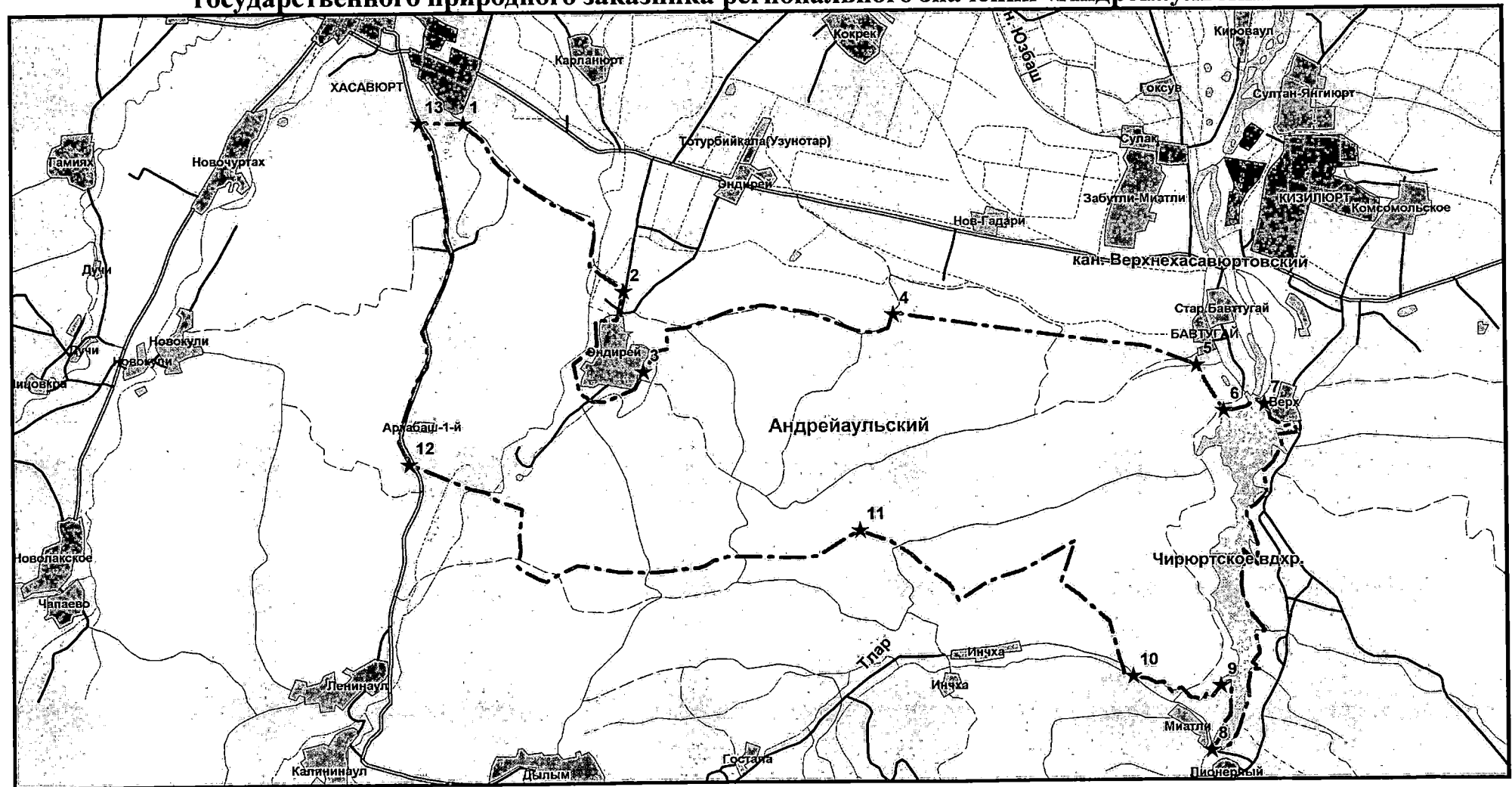
Заказник располагается в пределах Хасавюртовского и Кизилюртовского районов Республики Дагестан.

Начальной точкой для описания границ заказника принимается юго-восточная окраина г. Хасавюрта на пересечении проселочных дорог (точка 1 с координатами 43°12'58" с.ш. 46°36'31" в.д.). От данной точки граница проходит в юго-восточном направлении по старой эндирейаульской дороге до его пересечения с асфальтированной дорогой на северной окраине с. Эндирейаул (точка 2 с координатами 43°10'43" с.ш. 46°39'26" в.д.), откуда граница обходит с запада и юга населенный пункт Эндирейаул и доходит до кромки лесного массива на восточной окраине села (точка 3 с координатами 43°09'37" с.ш. 46°39'49" в.д.). Далее по кромке лесного массива граница проходит в северном и восточном направлении до пересечения с трассой нефтепровода (точка 4 с координатами 43°10'23" с.ш. 46°44'22" в.д.) и по трассе нефтепровода до юго-западной окраины с. Бавтугай (точка 5 с координатами 43°09'42" с.ш. 46°49'56" в.д.). От данной точки граница заказника обходит с западной стороны с. Бавтугай и прилегающие к нему промышленные объекты и доходит до берега Чирюртовского водохранилища (точка 6 с координатами 43°09'05" с.ш. 46°50'25" в.д.). Далее граница проходит по берегу Чирюртовского водохранилища в восточном направлении до западной окраины с. Верхний Чирюрт (точка 7 с координатами 43°09'08" с.ш. 46°51'09" в.д.) и далее по правому берегу водохранилища в южном направлении до моста в с. Миатли (точка 8 с координатами 43°04'32" с.ш. 46°50'10" в.д.). От моста граница проходит по левому берегу водохранилища (р. Сулак), обходит с восточной стороны населенный пункт Миатли и прилегающие к нему сады и доходит до места впадения в водохранилище р. Тлар (точка 9 с координатами 43°05'24" с.ш. 46°50'20" в.д.). Далее граница проходит в западном направлении по левому берегу реки вверх по течению до автомобильного моста (точка 10 с координатами 43°05'32" с.ш. 46°48'44" в.д.). От моста граница заказника совпадает с административной границей Кизилюртовского и Казбековского районов и проходит в северо-западном направлении до вершины горы Тюе-Аглазан (точка 11 с координатами 43°07'30" с.ш. 46°43'44" в.д.), являющейся одновременно и точкой пересечения административных границ Хасавюртовского, Кизилюртовского и Казбековского районов. От данной точки граница заказника проходит в западном направлении по административной границе Хасавюртовского и Казбековского районов до пересечения с автомобильной дорогой Мехельта – Хасавюрт (точка 12 с координатами 43°08'24" с.ш. 46°35'29" в.д.). Далее граница проходит по асфальтированной

дороге Мехельта – Хасавюрт до южной окраины г. Хасавюрта (точка 13 с координатами $43^{\circ}12'58''$ с.ш. $46^{\circ}35'42''$ в.д.). От точки 13 граница проходит в восточном направлении в обход южных окраин города до исходной точки 1 с координатами $43^{\circ}12'58''$ с.ш. $46^{\circ}36'31''$ в.д., расположенной на старой эндирейаульской дороге на юго-восточной окраине г. Хасавюрта.

ПРИЛОЖЕНИЕ 2
к Положению о государственном
природном заказнике регионального
значения «Андрейаульский»

Картосхема
государственного природного заказника регионального значения «Андрейаульский»



УТВЕРЖДЕНО
постановлением Правительства
Республики Дагестан
от 25 октября 2016 г. № 307

ПОЛОЖЕНИЕ
о государственном природном заказнике регионального значения
«Бежтинский»

I. Общие положения

1. Настоящее Положение разработано в соответствии с требованиями Земельного кодекса Российской Федерации, Лесного кодекса Российской Федерации, Водного кодекса Российской Федерации, Федерального закона от 14 марта 1995 г. № 33-ФЗ «Об особо охраняемых природных территориях», Закона Республики Дагестан от 27 февраля 1992 г. «Об особо охраняемых природных территориях».

2. Государственный природный заказник регионального значения «Бежтинский» (далее – заказник) образован на базе государственного охотничьего заказника местного значения «Бежтинский», созданного постановлением Совета Министров Дагестанской АССР от 8 декабря 1983 г. № 266, с изменениями границ, внесенными постановлением Совета Министров Республики Дагестан от 11 июня 1992 г. № 127.

3. Заказник имеет профиль комплексного и предназначен для сохранения типичных природных комплексов и их компонентов в бассейне р. Андийское Койсу.

4. Заказник образован без ограничения срока действия и без изъятия земельных участков у пользователей, владельцев и собственников.

5. Заказник является собственностью Республики Дагестан и находится в ведении Министерства природных ресурсов и экологии Республики Дагестан (далее – Минприроды РД).

6. Финансовое обеспечение функционирования заказника осуществляется за счет средств, предусмотренных бюджетом Республики Дагестан, а также за счет поступлений из внебюджетных и иных не запрещенных источников в соответствии с действующим законодательством Российской Федерации, законодательством Республики Дагестан и настоящим Положением.

7. Заказник расположен на территории Цунтинского района (административный центр – с. Кидеро) Республики Дагестан на юго-западных склонах Богосского хребта в бассейне р. Андийское Койсу. Вдоль границ и внутри заказника расположены населенные пункты Кидеро, Генух, Эльбок, Хибиятль, Хупри, Шапих, Шаури, Хенох, Китური, Шаитли, Хамаитли, Тляцуда, Митлуда, Сагада и другие (Цунтинский район).

8. Общая площадь территории заказника составляет 41300 гектаров.

9. Краткое описание границ (подробное описание границ и картосхема заказника приводится в приложениях 1 и 2 к настоящему Положению):

СЕВЕРНАЯ – от места впадения р. Китляр в р. Андийское Койсу по административной границе с Цумадинским районом, проходящей по р. Андийское Койсу и далее по Хвайнинскому хребту до административной границы с Тляртинским районом;

ВОСТОЧНАЯ – от Хвайнинского хребта по административной границе Тляртинского района по Богосскому хребту до горы Балакури;

ЮЖНАЯ – от горы Балакури по Богосскому хребту до Генухского хребта, далее по Генухскому хребту по горе Мечи-Кала до Большого Кавказского хребта и по границе с Грузией вдоль Большого Кавказского хребта до горы Асакадис-Тевиио;

ЗАПАДНАЯ – от Большого Кавказского хребта по горе Асакадис-Тевиио до истоков р. Самур, далее до ее впадения в р. Китляр, по р. Самур до ее впадения в р. Китляр и далее по р. Китляр до ее впадения в р. Андийское Койсу.

10. Границы и особенности режима охраны заказника в обязательном порядке учитываются при разработке планов и перспектив экономического и социального развития, лесохозяйственных регламентов и проектов освоения лесов, подготовке документов территориального планирования, проведении лесоустройства и инвентаризации земель.

11. Изменение границ, реорганизация и ликвидация заказника осуществляются в том же порядке, что и его образование.

II. Цели и задачи заказника

12. Целями заказника являются сохранение биологического и ландшафтного разнообразия Богосского хребта в бассейне верхнего течения р. Андийское Койсу и поддержание экологического баланса в регионе.

13. Заказник образован для выполнения следующих задач:

сохранение и восстановление популяций редких и находящихся под угрозой исчезновения объектов животного и растительного мира, занесенных в Красные книги Российской Федерации и Республики Дагестан, а также среды их обитания;

воспроизводство и учет ценных промысловых видов млекопитающих и птиц;

сохранение среды обитания и путей миграции объектов животного мира; охрана и восстановление высокогорных лесов бассейна р. Андийское Койсу;

осуществление экологического мониторинга;

экологическое просвещение и пропаганда природоохранных идей.

III. Режим особой охраны территории заказника

14. В целях защиты природных комплексов и объектов заказника и для регулирования хозяйственной деятельности на его территории вводится режим особой охраны.

15. Режим особой охраны заказника вводится с учетом социально-экономических интересов малочисленных этнических общин и допускает использование ими природных ресурсов в формах, обеспечивающих защиту и сохранность исконной среды проживания и традиционного образа их жизни.

16. На территории заказника запрещается:

промысловая, спортивная и любительская охота (за исключением случаев, предусмотренных настоящим Положением);

спортивное и любительское рыболовство (за исключением случаев, предусмотренных настоящим Положением);

выпас скота в лесу;

заготовка древесины (за исключением заготовки древесины гражданами для собственных нужд);

проведение сплошных рубок леса (за исключением связанных со строительством, реконструкцией и эксплуатацией линейных объектов, осуществляемых в соответствии с законодательством Российской Федерации, законодательством Республики Дагестан и настоящим Положением) и выборочных рубок (за исключением санитарных рубок в случае гибели насаждений от пожаров, ветровалов, вредителей и болезней);

проведение гидромелиоративных и ирригационных работ без согласования с Минприроды РД;

разработка месторождений полезных ископаемых, выполнение иных, связанных с пользованием недрами, работ (кроме случаев, установленных законодательством Российской Федерации и законодательством Республики Дагестан);

взрывные работы;

сброс сточных вод в водоемы;

создание объектов размещения отходов производства и потребления (за исключением специально выделенных земельных участков муниципальных образований), радиоактивных, химических, взрывчатых, токсичных, отравляющих и ядовитых веществ;

применение пестицидов и химических средств защиты растений (за исключением случаев, предусмотренных данным Положением);

строительство, реконструкция и капитальный ремонт объектов капитального строительства (кроме линейных сооружений), не связанных с выполнением задач, возложенных на заказник, а также с обеспечением функционирования населенных пунктов, расположенных в границах заказника;

предоставление земельных участков (кроме находящихся в границах населенных пунктов, а также земель муниципальных образований в радиусе

1 км вокруг населенных пунктов) для индивидуального жилищного строительства, садоводства и огородничества;

предоставление земельных участков в частную собственность, за исключением случаев, установленных федеральными законами;

проезд и стоянка автотранспортных средств вне дорог общего пользования, а также движение по водным объектам всех видов плавучих средств в период нереста рыб и формирования скоплений пролетных и зимующих водоплавающих и околоводных птиц;

заготовка и сбор недревесных лесных ресурсов и лекарственных растений (за исключением их заготовки и сбора гражданами для собственных нужд);

присутствие собак, не находящихся на привязи (кроме населенных пунктов), натаска, нагонка, испытания охотничьих собак;

пуск палов;

устройство привалов, бивуаков, туристических стоянок и лагерей, иные формы отдыха населения за пределами специально предусмотренных для этого мест (за исключением населенных пунктов и прилегающих к ним земель муниципальных образований);

осуществление рекреационной деятельности, влекущей за собой изменение исторически сложившегося природного ландшафта, снижение экологических и эстетических качеств природных комплексов и их компонентов;

интродукция чужеродных живых организмов, в том числе в целях их акклиматизации;

сбор зоологических, ботанических, палеонтологических и минералогических коллекций без согласования с Минприроды РД;

осуществление любых иных видов деятельности, влекущих за собой снижение экологической ценности этой территории или причиняющих вред охраняемым объектам растительного и животного мира и среде их обитания.

17. На территории заказника выделяются участки, включающие особо ценные природные комплексы и объекты. К ним относятся лесные массивы на левобережье р. Шаитли, леса в междуречье р. Самур и р. Эльбок, все высокогорные озера и верховья всех рек. Описание границ и особенности режима охраны этих участков утверждаются Минприроды РД в специальном приложении к данному Положению.

18. На территории заказника и его отдельных участках могут быть постоянно или временно (в том числе в определенное время года) запрещены или ограничены любые иные виды деятельности, если они противоречат целям создания заказника или причиняют вред природным комплексам и их компонентам.

19. На территории заказника, независимо от установленного режима охраны, допускается проведение противопожарных мероприятий, не наносящих вреда особо ценным природным комплексам или их компонентам.

20. На территории заказника хозяйственная и иная деятельность осуществляется с соблюдением настоящего Положения и Требований по

предотвращению гибели объектов животного мира при осуществлении производственных процессов, а также при эксплуатации транспортных магистралей, трубопроводов, линий связи и электропередачи, утвержденных постановлением Правительства Российской Федерации от 13 августа 1996 г. № 997 «Об утверждении требований по предотвращению гибели объектов животного мира при осуществлении производственных процессов, а также при эксплуатации транспортных магистралей, трубопроводов, линий связи и электропередачи», и иных законодательных актов Российской Федерации и Республики Дагестан, регулирующих использование и охрану объектов животного и растительного мира.

21. Вопросы социально-экономической деятельности хозяйствующих субъектов, а также проекты развития населенных пунктов, находящихся на территории заказника, согласовываются с Минприроды РД.

22. На территории заказника (кроме расположенных в его границах населенных пунктов) строительство, реконструкция и капитальный ремонт линейных сооружений осуществляются только по согласованию с Минприроды РД.

23. На территории заказника отстрел и отлов диких животных в научных и регуляционных целях, а также отстрел бродячих собак и кошек осуществляются только по согласованию с Минприроды РД.

24. На территории заказника проведение санитарных рубок и иных мероприятий по охране лесов от пожаров, защите лесов, воспроизводству лесов и лесоразведению осуществляется только по согласованию с Минприроды РД.

25. Применение химических средств защиты растений допускается только для нужд местного населения в границах населенных пунктов муниципальных образований и в исключительных случаях по согласованию с Минприроды РД – на территориях сельскохозяйственных предприятий.

26. На территории заказника любительское рыболовство осуществляется в специально выделенных для этого местах в соответствии с Правилами рыболовства и в разрешенные сроки.

27. На территории заказника проведение научных исследований, не связанных с изъятием объектов животного мира из среды обитания, нанесением им вреда или ухудшением условий обитания объектов животного и растительного мира, вне территорий, занятых особо ценными природными комплексами и объектами, могут осуществляться без соответствующего разрешения, выдаваемого Минприроды РД, в остальных случаях научные исследования осуществляются только на основании разрешения, выдаваемого Минприроды РД.

28. Изъятие объектов животного и растительного мира, занесенных в Красные книги Российской Федерации и Республики Дагестан, осуществляется в исключительных случаях и в порядке, определяемом действующим законодательством.

29. На территории заказника допускается создание инфраструктуры, необходимой для обеспечения функционирования заказника и выполнения

возложенных на него задач, только по согласованию с Минприроды РД, которое выдает разрешение на строительство и разрешение на ввод объекта капитального строительства в эксплуатацию в случае осуществления строительства, реконструкцию которого планируется осуществлять в границах заказника.

30. Проектная документация объектов хозяйственной деятельности, строительство, реконструкция или капитальный ремонт которых на территории заказника допускается данным Положением, подлежит государственной экологической экспертизе республиканского уровня (к объектам хозяйственной деятельности не относятся частные домостроения и социальные объекты в границах населенных пунктов).

31. Границы заказника обозначаются на местности специальными предупредительными и информационными знаками по периметру его территории.

32. Физические и юридические лица, в том числе собственники, владельцы, пользователи и арендаторы участков земли и водных объектов, которые расположены в границах государственных природных заказников, обязаны соблюдать установленный в государственных природных заказниках режим особой охраны.

33. Физические и юридические лица, виновные в нарушении установленного в заказнике режима особой охраны, несут административную, уголовную и иную установленную законом ответственность.

IV. Функционирование и государственный контроль

34. Обеспечение функционирования и охрану заказника осуществляет ГКУ РД «Дирекция особо охраняемых природных территорий, животного мира и водных биоресурсов» в рамках своей компетенции. На территории МО «Цунтинский район» действует отдел Бежтинского заказника ГКУ РД «Дирекция особо охраняемых природных территорий, животного мира и водных биоресурсов».

35. Государственное управление, государственный контроль и надзор в сфере организации и функционирования заказника осуществляет Минприроды РД в порядке, предусмотренном нормативными правовыми актами Российской Федерации и Республики Дагестан.

ПРИЛОЖЕНИЕ 1
к Положению о государственном
природном заказнике регионального
значения «Бежтинский»

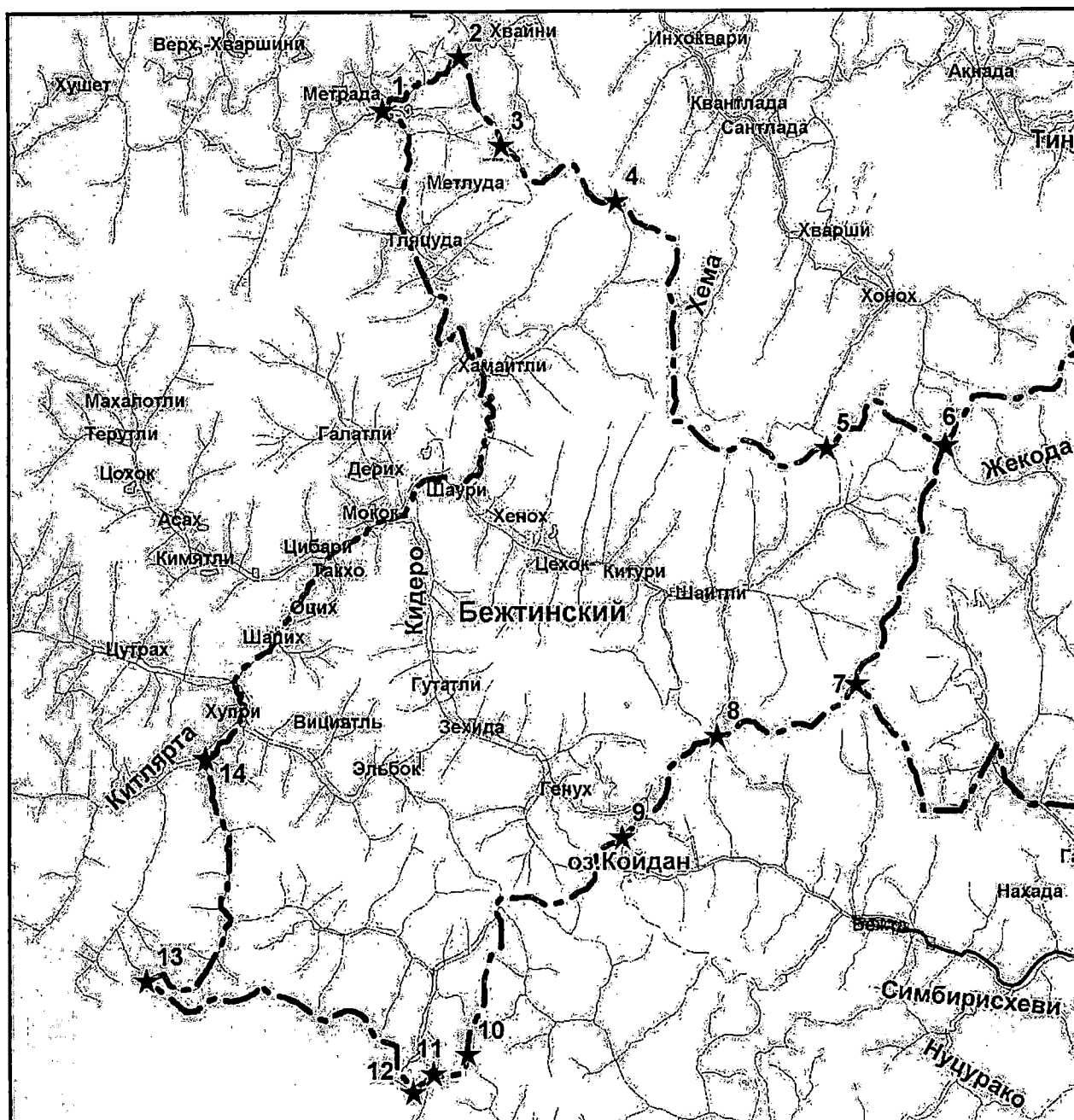
**Описание границ государственного природного заказника
регионального значения «Бежтинский»**

Заказник располагается в пределах Цунтинского района Республики Дагестан.

Исходной точкой для описания границ заказника принимается место впадения р. Китлярта (Метлуда) в р. Андийское Койсу (точка 1 с координатами 42°23'25" с.ш. 45°54'29" в.д.). От нее граница заказника проходит по правому берегу р. Андийское Койсу, вниз по течению реки, до точки 2 на правом берегу реки (с координатами 42°24'24" с.ш. 45°56'30" в.д.), где административная граница Цунтинского и Цумадинского районов поворачивает на юго-восток. Далее граница заказника продолжается в юго-восточном направлении по административной границе Цунтинского и Цумадинского районов, проходящей по Хвайнинскому хребту, пересекая высотную отметку «2909» (точка 3 с координатами 42°22'45" с.ш. 45°57'38" в.д.), гору Чирир «3733,6» (точка 4 с координатами 42°21'43" с.ш. 46°00'41" в.д.) и Цунтинский перевал (точка 5 с координатами 42°17'03" с.ш. 46°06'15" в.д.), доходит до точки на вершине горы Жития-Кинтли (Жижия-Китли) «3716,4» (точка 6 с координатами 42°17'06" с.ш. 46°09'24" в.д.), где пересекаются административные границы Цумадинского, Цунтинского и Тляратинского районов. От данной точки граница заказника меняет свое направление на юг и по административной границе Цунтинского и Тляратинского районов проходит по Богосскому хребту до горы Балакури «3736» (точка 7 с координатами 42°12'35" с.ш. 46°07'01" в.д.). Далее граница заказника проходит в юго-западном направлении, по гребню Богосского хребта, пересекает гору Жамори «3224» (точка 8 с координатами 42°11'36" с.ш. 46°03'22" в.д.), Генухский перевал (точка 9 с координатами 42°09'43" с.ш. 46°00'51" в.д.), гору Мечикала «3119,7» (точка 10 с координатами 42°05'35" с.ш. 45°56'44" в.д.), гору Дуруджис-Тави «3086,2» (точка 11 с координатами 42°05'13" с.ш. 45°55'50" в.д.) и доходит до государственной границы России и Грузии на Главном Кавказском хребте (точка 12 с координатами 42°04'51" с.ш. 45°55'18" в.д.). От нее граница заказника продолжается в северо-западном и западном направлении по государственной границе России и Грузии вдоль Главного Кавказского хребта до истоков р. Самур на восточном склоне горы Хубиара «3104,0» (точка 13 с координатами 42°06'59" с.ш. 45°48'16" в.д.). От истоков р. Самур граница идет в восточном и северном направлении вниз по течению реки до ее впадения в р. Китлярта (точка 14 с координатами 42°11'12" с.ш. 45°49'49" в.д.) и далее по правому берегу р. Китлярта до ее впадения в р. Андийское Койсу (исходная точка 1 с координатами 42°23'25" с.ш. 45°54'29" в.д.).

ПРИЛОЖЕНИЕ 2
к Положению о государственном
природном заказнике регионального
значения «Бежтинский»

Картосхема
государственного природного заказника регионального значения
«Бежтинский»



УТВЕРЖДЕНО
постановлением Правительства
Республики Дагестан
от 25 октября 2016 г. № 307

ПОЛОЖЕНИЕ
о государственном природном заказнике регионального значения
«Дешлагарский»

I. Общие положения

1. Настоящее Положение разработано в соответствии с требованиями Земельного кодекса Российской Федерации, Лесного кодекса Российской Федерации, Водного кодекса Российской Федерации, Федерального закона от 14 марта 1995 г. № 33-ФЗ «Об особо охраняемых природных территориях», Закона Республики Дагестан от 27 февраля 1992 г. «Об особо охраняемых природных территориях».

2. Государственный природный заказник регионального значения «Дешлагарский» (далее – заказник) образован на базе государственного охотничьего заказника местного значения «Дешлагарский», созданного постановлением Правительства Республики Дагестан от 4 апреля 2002 г. № 66.

3. Заказник имеет профиль комплексного и предназначен для сохранения типичных природных комплексов и их компонентов в верхней части бассейна р. Гамри-Озень.

4. Заказник образован без ограничения срока действия и без изъятия земельных участков у пользователей, владельцев и собственников.

5. Заказник является собственностью Республики Дагестан и находится в ведении Министерства природных ресурсов и экологии Республики Дагестан (далее – Минприроды РД).

6. Финансовое обеспечение функционирования заказника осуществляется за счет средств, предусмотренных бюджетом Республики Дагестан, а также за счет поступлений из внебюджетных и иных не запрещенных источников в соответствии с действующим законодательством Российской Федерации, законодательством Республики Дагестан и настоящим Положением.

7. Заказник расположен на территории Сергокалинского района (административный центр – с. Сергокала) Республики Дагестан в верхней части бассейна р. Гамри-Озень. Вдоль границ и внутри заказника расположены населенные пункты Мюрего, Мамааул, Кичи-Гамри, Балтамахи, Мургук, Бурдеки, Канасираги, Айнурбимахи, Бакмахи, Бурхимахи, Цурмахи, Ниж. Мулебки, Миглакасиахи, Верх. Махаргимахи, Ниж. Махаргимахи, Аймаумахи, Чабазимахи, Азялиахи (Сергокалинский район), Утамыш (Каякентский район), Гулли (Дахадаевский район).

8. Общая площадь территории заказника составляет 55495 гектаров.

9. Краткое описание границ (подробное описание границ и картосхема заказника приводится в приложениях 1 и 2 к настоящему Положению):

СЕВЕРНАЯ – от юго-западного угла квартала № 25 Сергокалинского лесхоза на восток по южным границам (кварталы № 26, 27, 28, 29, 31) до юго-западного квартала № 32 Сергокалинского лесхоза и до с. Аялизимахи по старой дороге через с. Мюрего до с. Утамыш;

ВОСТОЧНАЯ – от с. Утамыш по дороге через с. Мамаул и водокачку, далее по административной границе Каякентского района до 3-х смежного знака на границе Каякентского, Кайтагского и Сергокалинского районов;

ЮЖНАЯ – от 3-х смежного знака на границе Каякентского, Кайтагского и Сергокалинского районов на запад по границам Кайтагского и Дахадаевского районов до юго-восточного угла квартала № 65 Сергокалинского лесхоза;

ЗАПАДНАЯ – от юго-восточного угла квартала № 65 Сергокалинского лесхоза на северо-запад по административным границам Акушинского и Левашинского районов до юго-западного угла квартала № 25 Сергокалинского лесхоза.

10. Границы и особенности режима охраны заказника в обязательном порядке учитываются при разработке планов и перспектив экономического и социального развития, лесохозяйственных регламентов и проектов освоения лесов, подготовке документов территориального планирования, проведении лесоустройства и инвентаризации земель.

11. Изменение границ, реорганизация и ликвидация заказника осуществляются в том же порядке, что и его образование.

II. Цели и задачи заказника

12. Целями заказника являются сохранение биологического и ландшафтного разнообразия горной части бассейна р. Гамри-Озень и поддержание экологического баланса в регионе.

13. Заказник образован для выполнения следующих задач:

сохранение и восстановление популяций редких и находящихся под угрозой исчезновения объектов животного и растительного мира, занесенных в Красные книги Российской Федерации и Республики Дагестан, а также среды их обитания;

воспроизводство и учет ценных промысловых видов животных;

сохранение среды обитания и путей миграции объектов животного мира;

сохранение типичных природных комплексов предгорной и внутригорной части Восточного Дагестана;

осуществление экологического мониторинга;

экологическое просвещение и пропаганда природоохранных идей.

III. Режим особой охраны территории заказника

14. В целях защиты природных комплексов и объектов заказника и для регулирования хозяйственной деятельности на его территории вводится режим особой охраны.

15. Режим особой охраны заказника вводится с учетом социально-экономических интересов малочисленных этнических общин и допускает использование ими природных ресурсов в формах, обеспечивающих защиту и сохранность исконной среды проживания и традиционного образа их жизни.

16. На территории заказника запрещается:

промысловая, спортивная и любительская охота (за исключением случаев, предусмотренных настоящим Положением);

любительское и спортивное рыболовство (за исключением случаев, предусмотренных настоящим Положением);

выпас скота в лесу;

заготовка древесины (за исключением заготовки древесины гражданами для собственных нужд);

проведение сплошных рубок леса (за исключением связанных со строительством, реконструкцией и эксплуатацией линейных объектов, осуществляемых в соответствии с законодательством Российской Федерации, законодательством Республики Дагестан и настоящим Положением) и выборочных рубок (за исключением санитарных рубок в случае гибели насаждений от пожаров, ветровалов, вредителей и болезней);

проведение гидромелиоративных и ирригационных работ без согласования с Минприроды РД;

разработка месторождений полезных ископаемых, выполнение иных, связанных с пользованием недрами, работ (кроме случаев, установленных законодательством Российской Федерации и законодательством Республики Дагестан);

взрывные работы;

сброс сточных вод в водоемы;

создание объектов размещения отходов производства и потребления (за исключением специально выделенных земельных участков муниципальных образований), радиоактивных, химических, взрывчатых, токсичных, отравляющих и ядовитых веществ;

применение пестицидов и химических средств защиты растений (за исключением случаев, предусмотренных данным Положением);

строительство, реконструкция и капитальный ремонт объектов капитального строительства (кроме линейных сооружений), не связанных с выполнением задач, возложенных на заказник, а также с обеспечением функционирования населенных пунктов, расположенных в границах заказника;

предоставление земельных участков (кроме находящихся в границах населенных пунктов, а также земель муниципальных образований в радиусе 1 км вокруг населенных пунктов) для индивидуального жилищного строительства, садоводства и огородничества;

предоставление земельных участков в частную собственность, за исключением случаев, установленных федеральными законами;

проезд и стоянка автотранспортных средств вне дорог общего пользования;

заготовка и сбор недревесных лесных ресурсов и лекарственных растений (за исключением их заготовки и сбора гражданами для собственных нужд);

присутствие собак, не находящихся на привязи (кроме населенных пунктов), натаска, нагонка, испытания охотничьих собак;

пуск палов;

устройство привалов, бивуаков, туристических стоянок и лагерей, иные формы отдыха населения за пределами специально предусмотренных для этого мест (за исключением населенных пунктов и прилегающих земель муниципальных образований);

осуществление рекреационной деятельности, влекущей за собой изменение исторически сложившегося природного ландшафта, снижение экологических и эстетических качеств природных комплексов и их компонентов;

интродукция чужеродных живых организмов, в том числе в целях их акклиматизации;

сбор зоологических, ботанических, палеонтологических и минералогических коллекций без согласования с Минприроды РД;

осуществление любых иных видов деятельности, влекущих за собой снижение экологической ценности этой территории или причиняющих вред охраняемым объектам растительного и животного мира и среде их обитания.

17. На территории заказника выделяются участки, включающие особо ценные природные комплексы и объекты. К ним относятся лесные массивы на склонах вершин Хумке (1247,1м) и Хамвиля-Дубур (1178,2м), хребты Аталги и Хача-Кель, леса и ксерофильные сообщества на склонах хребтов Карахами и Киц-Тюбура. Описание границ и особенности режима охраны этих участков утверждаются Минприроды РД в специальном приложении к данному Положению.

18. На территории заказника и его отдельных участках могут быть постоянно или временно (в том числе в определенное время года) запрещены или ограничены любые иные виды деятельности, если они противоречат целям создания заказника или причиняют вред природным комплексам и их компонентам.

19. На территории заказника, независимо от установленного режима охраны, допускается проведение противопожарных мероприятий, не наносящих вреда особо ценным природным комплексам или их компонентам.

20. На территории заказника хозяйственная и иная деятельность осуществляется с соблюдением настоящего Положения и Требований по предотвращению гибели объектов животного мира при осуществлении производственных процессов, а также при эксплуатации транспортных магистралей, трубопроводов, линий связи и электропередачи, утвержденных постановлением Правительства Российской Федерации от 13 августа 1996 г. № 997 «Об утверждении требований по предотвращению гибели объектов животного мира при осуществлении производственных процессов, а также при эксплуатации транспортных магистралей, трубопроводов, линий связи и

электропередачи», и иных законодательных актов Российской Федерации и Республики Дагестан, регулирующих использование и охрану объектов животного и растительного мира.

21. Вопросы социально-экономической деятельности хозяйствующих субъектов, а также проекты развития населенных пунктов, находящихся на территории заказника, согласовываются с Минприроды РД.

22. На территории заказника (кроме расположенных в его границах населенных пунктов) строительство, реконструкция и капитальный ремонт линейных сооружений осуществляются только по согласованию с Минприроды РД.

23. На территории заказника отстрел и отлов диких животных в научных и регуляционных целях, а также отстрел бродячих собак осуществляются только по согласованию с Минприроды РД.

24. На территории заказника проведение санитарных рубок и иных мероприятий по охране лесов от пожаров, защите лесов, воспроизводству лесов и лесоразведению осуществляются только по согласованию с Минприроды РД.

25. Применение химических средств защиты растений допускается только для нужд местного населения в границах населенных пунктов муниципальных образований и в исключительных случаях по согласованию с Минприроды РД – на территориях промышленных и сельскохозяйственных предприятий.

26. На территории заказника любительское и спортивное рыболовство осуществляется в специально выделенных для этого местах, за исключением мест массовых скоплений пролетных и зимующих птиц, в соответствии с Правилами рыболовства и в разрешенные сроки.

27. На территории заказника проведение научных исследований, не связанных с изъятием объектов животного мира из среды обитания, нанесением им вреда или ухудшением условий обитания объектов животного и растительного мира, вне территорий, занятых особо ценными природными комплексами и объектами, могут осуществляться без соответствующего разрешения, выдаваемого Минприроды РД, в остальных случаях научные исследования осуществляются только на основании разрешения, выдаваемого Минприроды РД.

28. Изъятие объектов животного и растительного мира, занесенных в Красные книги Российской Федерации и Республики Дагестан, осуществляется в исключительных случаях и в порядке, определяемом действующим законодательством.

29. На территории заказника допускается создание инфраструктуры, необходимой для обеспечения функционирования заказника и выполнения возложенных на него задач, только по согласованию с Минприроды РД, которое выдает разрешение на строительство и разрешение на ввод объекта капитального строительства в эксплуатацию в случае осуществления строительства, реконструкцию которого планируется осуществлять в границах заказника.

30. Проектная документация объектов хозяйственной деятельности, строительство, реконструкция или капитальный ремонт которых на территории заказника допускается данным Положением, подлежит государственной экологической экспертизе республиканского уровня (к объектам хозяйственной деятельности не относятся частные домостроения и социальные объекты в границах населенных пунктов).

31. Границы заказника обозначаются на местности специальными предупредительными и информационными знаками по периметру его территории.

32. Физические и юридические лица, в том числе собственники, владельцы, пользователи и арендаторы участков земли и водных объектов, которые расположены в границах государственных природных заказников, обязаны соблюдать установленный в государственных природных заказниках режим особой охраны.

33. Физические и юридические лица, виновные в нарушении установленного в заказнике режима особой охраны, несут административную, уголовную и иную установленную законом ответственность.

IV. Функционирование и государственный контроль

34. Обеспечение функционирования и охрану заказника осуществляет ГКУ РД «Дирекция особо охраняемых природных территорий, животного мира и водных биоресурсов» в рамках своей компетенции. На территории МО «Сергокалинский район» действует отдел Сергокалинского заказника ГКУ РД «Дирекция особо охраняемых природных территорий, животного мира и водных биоресурсов».

35. Государственное управление, государственный контроль и надзор в сфере организации и функционирования заказника осуществляет Минприроды РД в порядке, предусмотренном нормативными правовыми актами Российской Федерации и Республики Дагестан.

ПРИЛОЖЕНИЕ 1
к Положению о государственном
природном заказнике регионального
значения «Дешлагарский»

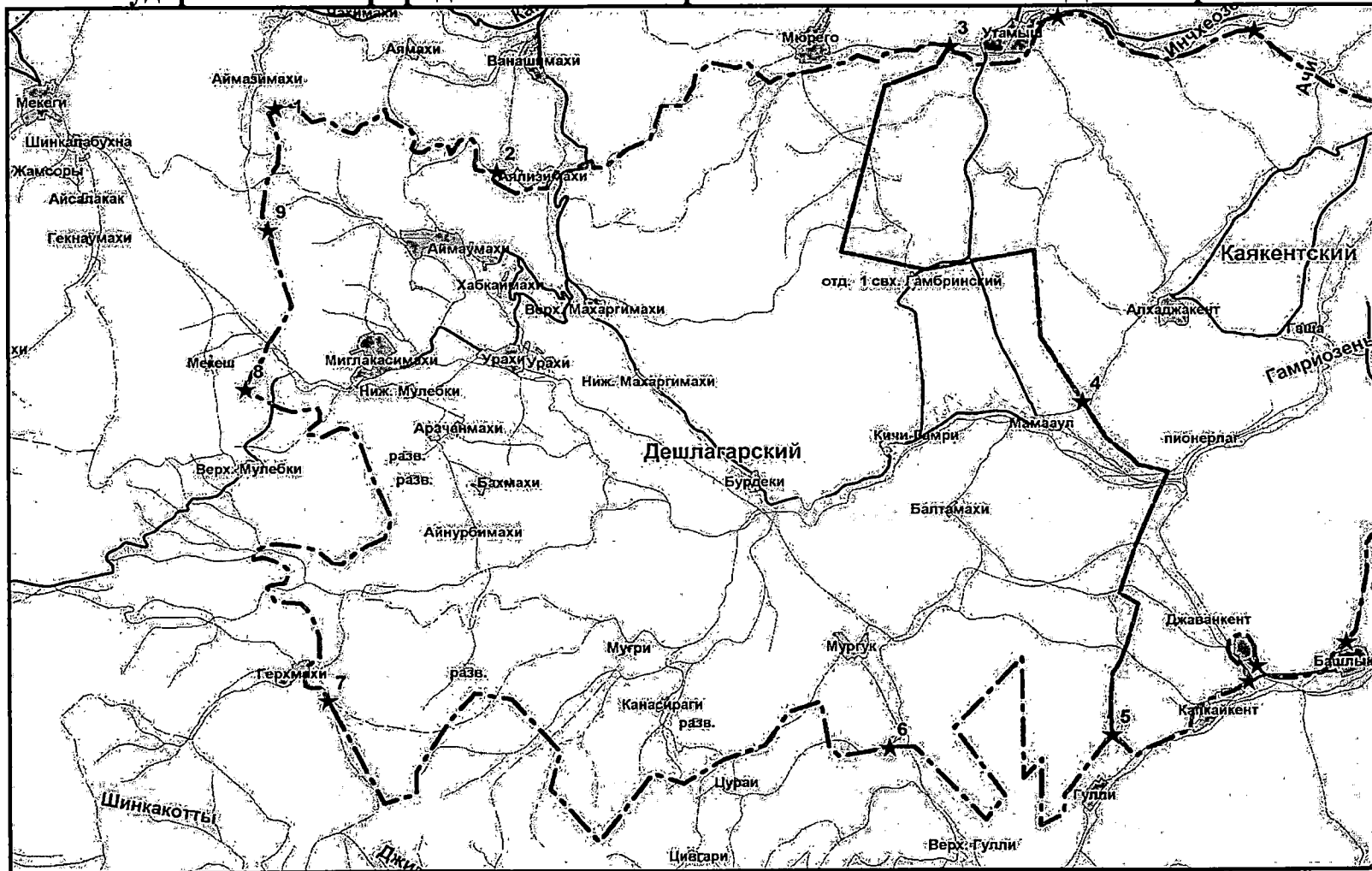
**Описание границ государственного природного заказника
регионального значения «Дешлагарский»**

Заказник располагается в пределах Сергокалинского района Республики Дагестан.

Исходной точкой описания границ заказника принимается точка юго-западного угла квартала № 25 Сергокалинского лесхоза (точка 1 с координатами 42°23'39" с.ш. 47°31'55" в.д.). От нее граница заказника проходит в восточном и юго-восточном направлении по южным границам кварталов № 26, 27, 28, 29, 31 и 32 того же лесхоза до северо-западной окраины с. Аялизимахи (точка 2 с координатами 42°22'42" с.ш. 47°35'48" в.д.). Далее граница заказника обходит этот населенный пункт с южной стороны и продолжается в восточном и северо-восточном направлении по старой дороге, ведущей через с. Мюрего (в обход этого населенного пункта с южной стороны), до пересечения с административной границей Сергокалинского и Каякентского районов на юго-западной окраине с. Утамыш (точка 3 с координатами 42°24'13" с.ш. 47°43'24" в.д.). От юго-западной окраины с. Утамыш граница заказника поворачивает на юг и по административной границе Сергокалинского и Каякентского районов через восточные окраины с. Мамааул (точка 4 с координатами 42°19'15" с.ш. 47°45'53" в.д.) доходит до 3-х смежного знака на пересечении административных границ Сергокалинского, Каякентского и Кайтагского районов (точка 5 с координатами 42°14'40" с.ш. 47°46'20" в.д.). Далее граница заказника продолжается в западном направлении и по административной границе Сергокалинского и Кайтагского районов в обход с. Гулли с северной стороны доходит до точки пересечения административных границ Сергокалинского, Кайтагского и Дахадаевского районов (точка 6 с координатами 42°14'35" с.ш. 47°42'22" в.д.), откуда продолжается в том же направлении по административной границе Сергокалинского и Дахадаевского районов до места пересечения административных границ Сергокалинского, Дахадаевского и Акушинского районов (точка 7 с координатами 42°15'30" с.ш. 47°32'29" в.д.). От данной точки граница заказника продолжается в северном направлении и по административной границе Сергокалинского и Акушинского районов доходит до места пересечения административных границ Сергокалинского, Акушинского и Левашинского районов (точка 8 с координатами 42°19'37" с.ш. 47°31'41" в.д.). Далее граница заказника продолжается в северном направлении и по административной границе Сергокалинского и Левашинского районов через гору Шараба «1879» (точка 9 с координатами 42°21'59" с.ш. 47°31'50" в.д.) доходит до исходной точки на юго-западном углу квартала № 25 Сергокалинского лесхоза (точка 1 с координатами 42°23'39" с.ш. 47°31'55" в.д.).

ПРИЛОЖЕНИЕ 2
к Положению о государственном
природном заказнике регионального
значения «Дешлагарский»

Картосхема
государственного природного заказника регионального значения «Дешлагарский»



УТВЕРЖДЕНО
постановлением Правительства
Республики Дагестан
от 25 октября 2016 г. № 307

ПОЛОЖЕНИЕ
о государственном природном заказнике регионального значения
«Касумкентский»

I. Общие положения

1. Настоящее Положение разработано в соответствии с требованиями Земельного кодекса Российской Федерации, Лесного кодекса Российской Федерации, Водного кодекса Российской Федерации, Федерального закона от 14 марта 1995 г. № 33-ФЗ «Об особо охраняемых природных территориях», Закона Республики Дагестан от 27 февраля 1992 г. «Об особо охраняемых природных территориях».

2. Государственный природный заказник регионального значения «Касумкентский» (далее – заказник) образован на базе государственного охотничьего заказника местного значения «Касумкентский», созданного постановлением Совета Министров Дагестанской АССР от 19 сентября 1974 г. № 366, с изменениями границ, внесенными постановлением Правительства Республики Дагестан от 4 апреля 2002 г. № 66.

3. Заказник имеет профиль комплексного и предназначен для сохранения типичных природных комплексов и их компонентов в предгорной и горной части бассейна р. Гюлгерычай.

4. Заказник образован без ограничения срока действия и без изъятия земельных участков у пользователей, владельцев и собственников.

5. Заказник является собственностью Республики Дагестан и находится в ведении Министерства природных ресурсов и экологии Республики Дагестан (далее – Минприроды РД).

6. Финансовое обеспечение функционирования заказника осуществляется за счет средств, предусмотренных бюджетом Республики Дагестан, а также за счет поступлений из внебюджетных и иных не запрещенных источников в соответствии с законодательством Российской Федерации, законодательством Республики Дагестан и настоящим Положением.

7. Заказник расположен на территории Сулейман-Стальского (административный центр – с. Касумкент), Курахского (административный центр – с. Курах) и Хивского (административный центр – с. Хив) районах Республики Дагестан в горной части бассейна р. Гюлгерычай. Вдоль границ и внутри заказника расположены населенные пункты Касумкент, Цмур, Ичин, Хпюк и другие (Сулейман-Стальский район), а также населенные пункты Кабир, Икра, Ругун, Сараг, Кутул, Штул, Ашакент (Курахский район).

8. Общая площадь территории заказника составляет 26000 гектаров.

9. Краткое описание границ (подробное описание границ и картосхема заказника приводится в приложениях 1 и 2 к настоящему Положению):

СЕВЕРНАЯ – от с. Ашага-Мака по р. Ашага-Мака до с. Цмур и затем по р. Цмур до с. Касумкент;

ВОСТОЧНАЯ – от с. Касумкент по р. Курах до пересечения ее с административной границей Курахского района;

ЮЖНАЯ – от места пересечения р. Курах с административной границей Курахского района вверх по р. Курах до с. Штул;

ЗАПАДНАЯ – от с. Штул по дороге до с. Ашакент и далее по горам Ярардаг до с. Ашага-Мака.

10. Границы и особенности режима охраны заказника в обязательном порядке учитываются при разработке планов и перспектив экономического и социального развития, лесохозяйственных регламентов и проектов освоения лесов, подготовке документов территориального планирования, проведении лесоустройства и инвентаризации земель.

11. Изменение границ, реорганизация и ликвидация заказника осуществляются в том же порядке, что и его образование.

II. Цели и задачи заказника

12. Целями заказника являются сохранение биологического и ландшафтного разнообразия горной части бассейна р. Гюлгерычай и поддержание экологического баланса в регионе.

13. Заказник образован для выполнения следующих задач:

сохранение и восстановление популяций редких и находящихся под угрозой исчезновения объектов животного и растительного мира, занесенных в Красные книги Российской Федерации и Республики Дагестан, а также среды их обитания;

воспроизводство и учет ценных промысловых видов млекопитающих и птиц;

сохранение и восстановление типичных широколиственных лесов и ксерофильных сообществ предгорий и гор Южного Дагестана;

осуществление экологического мониторинга;

экологическое просвещение и пропаганда природоохранных идей.

III. Режим особой охраны территории заказника

14. В целях защиты природных комплексов и объектов заказника и для регулирования хозяйственной деятельности на его территории вводится режим особой охраны.

15. Режим особой охраны заказника вводится с учетом социально-экономических интересов малочисленных этнических общин и допускает использование ими природных ресурсов в формах, обеспечивающих защиту и сохранность исконной среды проживания и традиционного образа их жизни.

16. На территории заказника запрещается:
- промысловая, спортивная и любительская охота (за исключением случаев, предусмотренных настоящим Положением);
 - любительское и спортивное рыболовство (за исключением случаев, предусмотренных настоящим Положением);
 - выпас скота в лесу и по берегам водоемов;
 - заготовка древесины (за исключением заготовки древесины гражданами для собственных нужд);
 - проведение сплошных рубок леса (за исключением связанных со строительством, реконструкцией и эксплуатацией линейных объектов, осуществляемых в соответствии с законодательством Российской Федерации, законодательством Республики Дагестан и настоящим Положением) и выборочных рубок (за исключением санитарных рубок в случае гибели насаждений от пожаров, ветровалов, вредителей и болезней);
 - проведение гидромелиоративных и ирригационных работ без согласования с Минприроды РД;
 - разработка месторождений полезных ископаемых, выполнение иных, связанных с пользованием недрами, работ (кроме случаев, установленных законодательством Российской Федерации и законодательством Республики Дагестан);
 - взрывные работы;
 - сброс сточных вод в водоемы;
 - создание объектов размещения отходов производства и потребления (за исключением специально выделенных земельных участков муниципальных образований), радиоактивных, химических, взрывчатых, токсичных, отравляющих и ядовитых веществ;
 - применение пестицидов и химических средств защиты растений (за исключением случаев, предусмотренных данным Положением);
 - строительство, реконструкция и капитальный ремонт объектов капитального строительства (кроме линейных сооружений), не связанных с выполнением задач, возложенных на заказник, а также с обеспечением функционирования населенных пунктов, расположенных в границах заказника;
 - предоставление земельных участков (кроме находящихся в границах населенных пунктов, а также земель муниципальных образований в радиусе 1 км вокруг населенных пунктов) для индивидуального жилищного строительства, садоводства и огородничества;
 - предоставление земельных участков в частную собственность, за исключением случаев, установленных федеральными законами;
 - проезд и стоянка автотранспортных средств вне дорог общего пользования, а также движение по водным объектам всех видов плавучих средств в период нереста рыб и формирования скоплений пролетных и зимующих водоплавающих и околоводных птиц;
 - заготовка и сбор недревесных лесных ресурсов и лекарственных растений (за исключением их заготовки и сбора гражданами для собственных нужд);

присутствие собак, не находящихся на привязи (кроме населенных пунктов), натаска, нагонка, испытания охотничьих собак;

пуск палов;

устройство привалов, бивуаков, туристических стоянок и лагерей, иные формы отдыха населения за пределами специально предусмотренных для этого мест (за исключением населенных пунктов и прилегающих к ним земель муниципальных образований);

осуществление рекреационной деятельности, влекущей за собой изменение исторически сложившегося природного ландшафта, снижение экологических и эстетических качеств природных комплексов и их компонентов;

интродукция чужеродных живых организмов, в том числе в целях их акклиматизации;

сбор зоологических, ботанических, палеонтологических и минералогических коллекций без согласования с Минприроды РД;

осуществление любых иных видов деятельности, влекущих за собой снижение экологической ценности этой территории или причиняющих вред охраняемым объектам растительного и животного мира и среде их обитания.

17. На территории заказника выделяются участки, включающие особо ценные природные комплексы и объекты. К ним относятся массивы старовозрастных широколиственных лесов в верховьях р. Макарвац и северных склонах горы Яرخигунейкиль (1854 м), озеро Макарвир и все прилегающие к нему лесные массивы, леса и ксерофильные сообщества на правом берегу р. Цмур. Описание границ и особенности режима охраны этих участков утверждаются Минприроды РД в специальном приложении к данному Положению.

18. На территории заказника и его отдельных участках могут быть постоянно или временно (в том числе в определенное время года) запрещены или ограничены любые иные виды деятельности, если они противоречат целям создания заказника или причиняют вред природным комплексам и их компонентам.

19. На территории заказника, независимо от установленного режима охраны, допускается проведение противопожарных мероприятий, не наносящих вреда особо ценным природным комплексам или их компонентам.

20. На территории заказника хозяйственная и иная деятельность осуществляется с соблюдением настоящего Положения и Требований по предотвращению гибели объектов животного мира при осуществлении производственных процессов, а также при эксплуатации транспортных магистралей, трубопроводов, линий связи и электропередачи, утвержденных постановлением Правительства Российской Федерации от 13 августа 1996 г. № 997 «Об утверждении требований по предотвращению гибели объектов животного мира при осуществлении производственных процессов, а также при эксплуатации транспортных магистралей, трубопроводов, линий связи и электропередачи», и иных законодательных актов Российской Федерации и

Республики Дагестан, регулирующих использование и охрану объектов животного и растительного мира.

21. Вопросы социально-экономической деятельности хозяйствующих субъектов, а также проекты развития населенных пунктов, находящихся на территории заказника, согласовываются с Минприроды РД.

22. На территории заказника (кроме расположенных в его границах населенных пунктов) строительство, реконструкция и капитальный ремонт линейных сооружений осуществляются только по согласованию с Минприроды РД.

23. На территории заказника отстрел и отлов диких животных в научных и регуляционных целях, а также отстрел бродячих собак и кошек осуществляются только по согласованию с Минприроды РД.

24. На территории заказника проведение санитарных рубок и иных мероприятий по охране лесов от пожаров, защите лесов, воспроизводству лесов и лесоразведению осуществляются только по согласованию с Минприроды РД.

25. Применение химических средств защиты растений допускается только для нужд местного населения в границах населенных пунктов муниципальных образований и в исключительных случаях по согласованию с Минприроды РД – на территориях сельскохозяйственных предприятий.

26. На территории заказника любительское рыболовство осуществляется в специально выделенных для этого местах в соответствии с Правилами рыболовства и в разрешенные сроки.

27. На территории заказника проведение научных исследований, не связанных с изъятием объектов животного мира из среды обитания, нанесением им вреда или ухудшением условий обитания объектов животного и растительного мира, вне территорий, занятых особо ценными природными комплексами и объектами, могут осуществляться без соответствующего разрешения, выдаваемого Минприроды РД, в остальных случаях научные исследования осуществляются только на основании разрешения, выдаваемого Минприроды РД.

28. Изъятие объектов животного и растительного мира, занесенных в Красные книги Российской Федерации и Республики Дагестан, осуществляется в исключительных случаях и в порядке, определяемом действующим законодательством.

29. На территории заказника допускается создание инфраструктуры, необходимой для обеспечения функционирования заказника и выполнения возложенных на него задач, только по согласованию с Минприроды РД, которое выдает разрешение на строительство и разрешение на ввод объекта капитального строительства в эксплуатацию в случае осуществления строительства, реконструкцию которого планируется осуществлять в границах заказника.

30. Проектная документация объектов хозяйственной деятельности, строительство, реконструкция или капитальный ремонт которых на территории заказника допускается данным Положением, подлежит государственной

экологической экспертизе республиканского уровня (к объектам хозяйственной деятельности не относятся частные домостроения и социальные объекты в границах населенных пунктов).

31. Границы заказника обозначаются на местности специальными предупредительными и информационными знаками по периметру его территории.

32. Физические и юридические лица, в том числе собственники, владельцы, пользователи и арендаторы участков земли и водных объектов, которые расположены в границах государственных природных заказников, обязаны соблюдать установленный в государственных природных заказниках режим особой охраны.

33. Физические и юридические лица, виновные в нарушении установленного в заказнике режима особой охраны, несут административную, уголовную и иную установленную законом ответственность.

IV. Функционирование и государственный контроль

34. Обеспечение функционирования и охрану заказника осуществляет ГКУ РД «Дирекция особо охраняемых природных территорий, животного мира и водных биоресурсов» в рамках своей компетенции. На территории МО «Сулейман-Стальский район» действует отдел Касумкентского заказника ГКУ РД «Дирекция особо охраняемых природных территорий, животного мира и водных биоресурсов».

35. Государственное управление, государственный контроль и надзор в сфере организации и функционирования заказника осуществляет Минприроды РД в порядке, предусмотренном нормативными правовыми актами Российской Федерации и Республики Дагестан.

ПРИЛОЖЕНИЕ 1
к Положению о государственном
природном заказнике регионального
значения «Касумкентский»

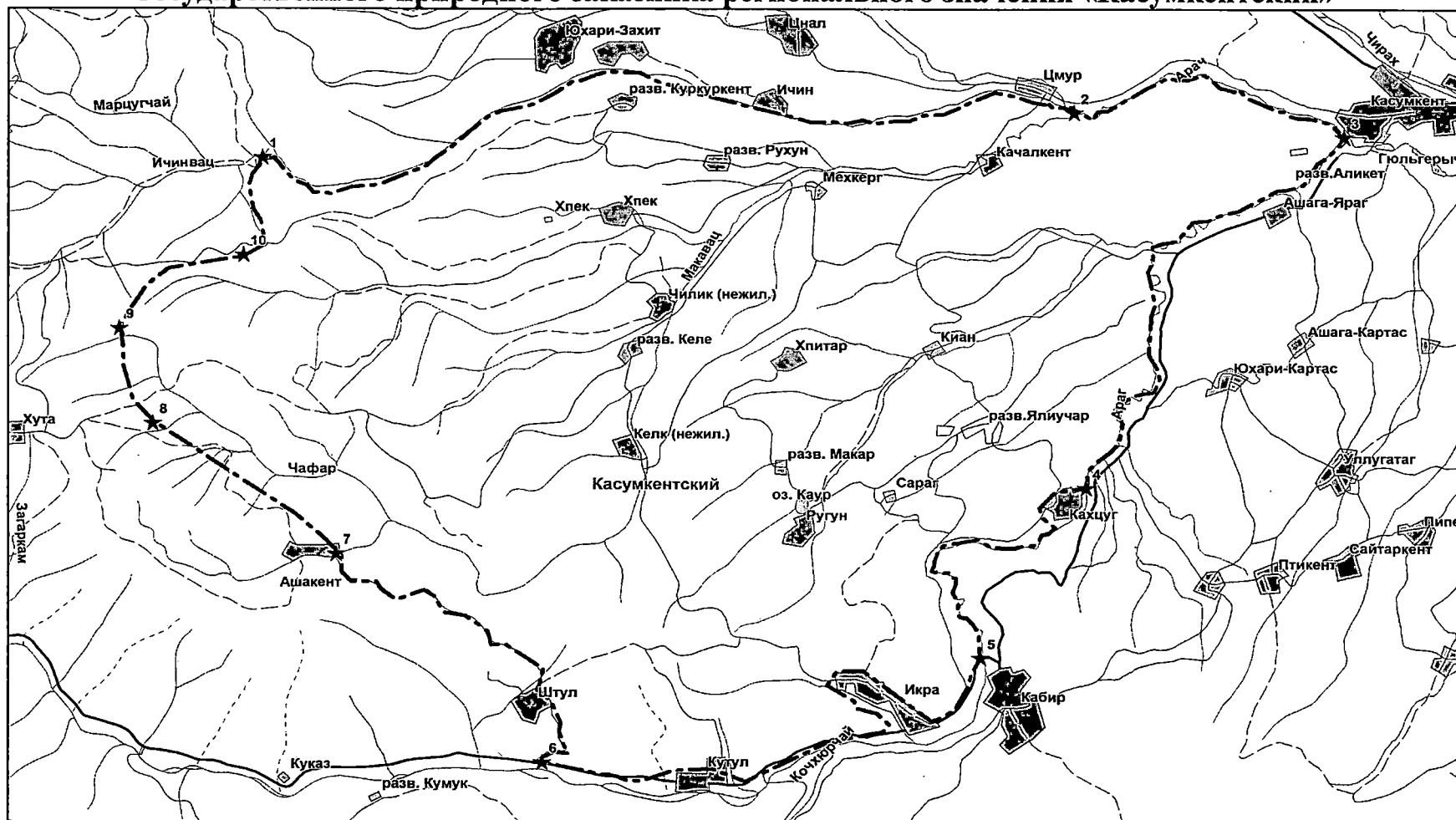
**Описание границ государственного природного заказника
регионального значения «Касумкентский»**

Заказник располагается в пределах Сулейман-Стальского, Курахского и Хивского районов Республики Дагестан.

Исходной точкой описания границ заказника принимается правый берег р. Ашага-Мака (Ичин-вац) на северной окраине с. Ашага-Мака (точка 1 с координатами $41^{\circ}40'31''$ с.ш. $47^{\circ}52'05''$ в.д.). От нее граница заказника идет в восточном направлении по правому берегу р. Ашага-Мака (Ичин-вац), проходит через южные окраины населенных пунктов Ичин и Цмур до места впадения ее в р. Цмур (точка 2 с координатами $41^{\circ}40'49''$ с.ш. $48^{\circ}03'57''$ в.д.). Далее граница проходит по правому берегу р. Цмур (Арач) до места впадения ее в р. Курах на юго-западной окраине с. Касумкент (точка 3 с координатами $41^{\circ}40'21''$ с.ш. $48^{\circ}07'57''$ в.д.). От данной точки граница заказника поворачивает на юго-запад и проходит по левому берегу вверх по течению р. Курах до восточной окраины с. Кахцуг (точка 4 с координатами $41^{\circ}36'12''$ с.ш. $48^{\circ}03'57''$ в.д.), обходит этот населенный пункт с северной стороны и далее по левому берегу р. Курах доходит до моста на северной окраине с. Кабир (точка 5 с координатами $41^{\circ}34'12''$ с.ш. $48^{\circ}02'21''$ в.д.). От моста граница заказника продолжается по автодороге Касумкент – Курах в юго-восточном направлении, обходит с северной стороны населенные пункты Икра и Кутул и доходит до места пересечения асфальтированной дороги с проселочной дорогой, ведущей в старое с. Штул (точка 6 с координатами $41^{\circ}33'04''$ с.ш. $47^{\circ}55'51''$ в.д.). Далее граница поворачивает на север и северо-запад и по проселочной дороге, обходя с восточной стороны старое с. Штул, доходит до северо-восточной окраины с. Ашакент (точка 7 с координатами $41^{\circ}35'40''$ с.ш. $47^{\circ}52'52''$ в.д.). От окраины села граница заказника тянется в северо-западном направлении по гребню склона отрогов массива Ярардаг и проходит через вершины с высотой 2199,0 м (точка 8 с координатами $41^{\circ}37'18''$ с.ш. $47^{\circ}50'19''$ в.д.) и 2280,4 м (точка 9 с координатами $41^{\circ}38'29''$ с.ш. $47^{\circ}49'50''$ в.д.). Отсюда граница поворачивает на северо-восток и по гребню хребта доходит до вершины 2007,8 м (точка 10 с координатами $41^{\circ}39'20''$ с.ш. $47^{\circ}51'44''$ в.д.). Далее граница заказника тянется в северо-восточном и северном направлении и по восточным отрогам данной вершины доходит до исходной точки на правом берегу реки на окраине с. Ашага-Мака (точка 1 с координатами $41^{\circ}40'31''$ с.ш. $47^{\circ}52'05''$ в.д.).

ПРИЛОЖЕНИЕ 2
к Положению о государственном
природном заказнике регионального
значения «Касумкентский»

Картосхема
государственного природного заказника регионального значения «Касумкентский»



УТВЕРЖДЕНО
постановлением Правительства
Республики Дагестан
от 25 октября 2016 г. № 307

ПОЛОЖЕНИЕ
о государственном природном заказнике регионального значения
«Каякентский»

I. Общие положения

1. Настоящее Положение разработано в соответствии с требованиями Земельного кодекса Российской Федерации, Лесного кодекса Российской Федерации, Водного кодекса Российской Федерации, Федерального закона от 14 марта 1995 г. № 33-ФЗ «Об особо охраняемых природных территориях», Закона Республики Дагестан от 27 февраля 1992 г. «Об особо охраняемых природных территориях».

2. Государственный природный заказник регионального значения «Каякентский» (далее – заказник) образован на базе государственного охотничьего заказника местного значения «Каякентский», созданного постановлением Совета Министров Дагестанской АССР от 26 сентября 1972 г. № 381, с изменениями границ, внесенными постановлением Правительства Республики Дагестан от 4 апреля 2002 г. № 66.

3. Заказник имеет профиль комплексного и предназначен для сохранения типичных природных комплексов и их компонентов характерных природных комплексов и их компонентов в предгорьях Восточного Дагестана.

4. Заказник образован без ограничения срока действия и без изъятия земельных участков у пользователей, владельцев и собственников.

5. Заказник является собственностью Республики Дагестан и находится в ведении Министерства природных ресурсов и экологии Республики Дагестан (далее – Минприроды РД).

6. Финансовое обеспечение функционирования заказника осуществляется за счет средств, предусмотренных бюджетом Республики Дагестан, а также за счет поступлений из внебюджетных и иных не запрещенных источников в соответствии с действующим законодательством Российской Федерации, законодательством Республики Дагестан и настоящим Положением.

7. Заказник расположен на территории Каякентского (административный центр – с. Ново-Каякент) района Республики Дагестан в средней части бассейна р. Гамри-Озень. Вдоль границ и внутри заказника расположены населенные пункты Утамыш, Усимикент, Алхаджакент, Каякент, Башлыкент, Капкайкент, Джаванкент (Каякентский район) и Мамааул (Сергокалинский район).

8. Общая площадь территории заказника составляет 14500 гектаров.

9. Краткое описание границ (подробное описание границ и картосхема заказника приводится в приложениях 1 и 2 к настоящему Положению):

СЕВЕРНАЯ – от с. Утамыш по дороге через с. Усимикент до с. Каякент;

ВОСТОЧНАЯ – от с. Каякент по дороге до с. Башлыкент;

ЮЖНАЯ – от с. Башлыкент по дороге до с. Капкайкент и далее по дороге до 3-х смежного знака на границе Кайтагского, Каякентского и Сергокалинского районов;

ЗАПАДНАЯ – от 3-х смежного знака на север по административной границе Каякентского и Сергокалинского районов до водокачки по р. Гамри-Озень и далее по дороге через с. Мамааул до с. Утамыш.

10. Границы и особенности режима охраны заказника в обязательном порядке учитываются при разработке планов и перспектив экономического и социального развития, лесохозяйственных регламентов и проектов освоения лесов, подготовке документов территориального планирования, проведении лесоустройства и инвентаризации земель.

11. Изменение границ, реорганизация и ликвидация заказника осуществляются в том же порядке, что и его образование.

II. Цели и задачи заказника

12. Целями заказника являются сохранение биологического и ландшафтного разнообразия предгорной части Восточного Дагестана и поддержание экологического баланса в регионе.

13. Заказник образован для выполнения следующих задач:

сохранение и восстановление популяций редких и находящихся под угрозой исчезновения объектов животного и растительного мира, занесенных в Красные книги Российской Федерации и Республики Дагестан, а также среды их обитания;

воспроизводство и учет ценных промысловых видов животных, обитающих в предгорьях Восточного Дагестана;

сохранение среды обитания и путей миграции объектов животного мира;

сохранение типичных ландшафтов аридных предгорий и широколиственных лесов Восточного Дагестана;

осуществление экологического мониторинга;

экологическое просвещение и пропаганда природоохранных идей.

III. Режим особой охраны территории заказника

14. В целях защиты природных комплексов и объектов заказника и для регулирования хозяйственной деятельности на его территории вводится режим особой охраны.

15. Режим особой охраны заказника вводится с учетом социально-экономических интересов малочисленных этнических общин и допускает использование ими природных ресурсов в формах, обеспечивающих защиту и сохранность исконной среды проживания и традиционного образа их жизни.

16. На территории заказника запрещается:

промысловая, спортивная и любительская охота (за исключением случаев, предусмотренных настоящим Положением);

любительское и спортивное рыболовство (за исключением случаев, предусмотренных настоящим Положением);

выпас скота в лесу;

заготовка древесины (за исключением заготовки древесины гражданами для собственных нужд);

проведение сплошных рубок леса (за исключением связанных со строительством, реконструкцией и эксплуатацией линейных объектов, осуществляемых в соответствии с законодательством Российской Федерации, законодательством Республики Дагестан и настоящим Положением) и выборочных рубок (за исключением санитарных рубок в случае гибели насаждений от пожаров, ветровалов, вредителей и болезней);

проведение гидромелиоративных и ирригационных работ без согласования с Минприроды РД;

разработка месторождений полезных ископаемых, выполнение иных, связанных с пользованием недрами, работ (кроме случаев, установленных законодательством Российской Федерации и законодательством Республики Дагестан);

взрывные работы;

сброс сточных вод в водоемы;

создание объектов размещения отходов производства и потребления (за исключением специально выделенных земельных участков муниципальных образований), радиоактивных, химических, взрывчатых, токсичных, отравляющих и ядовитых веществ;

применение пестицидов и химических средств защиты растений (за исключением случаев, предусмотренных данным Положением);

строительство, реконструкция и капитальный ремонт объектов капитального строительства (кроме линейных сооружений), не связанных с выполнением задач, возложенных на заказник, а также с обеспечением функционирования населенных пунктов, расположенных в границах заказника;

предоставление земельных участков (кроме находящихся в границах населенных пунктов, а также земель муниципальных образований в радиусе 1 км вокруг населенных пунктов) для индивидуального жилищного строительства, садоводства и огородничества;

предоставление земельных участков в частную собственность, за исключением случаев, установленных федеральными законами;

проезд и стоянка автотранспортных средств вне дорог общего пользования, а также движение по водным объектам всех видов плавучих средств в период нереста рыб и формирования скоплений пролетных и зимующих водоплавающих и околоводных птиц;

заготовка и сбор недревесных лесных ресурсов и лекарственных растений (за исключением их заготовки и сбора гражданами для собственных нужд);

присутствие собак, не находящихся на привязи (кроме населенных пунктов), натаска, нагонка, испытания охотничьих собак;

пуск палов;

устройство привалов, бивуаков, туристических стоянок и лагерей, иные формы отдыха населения за пределами специально предусмотренных для этого мест (за исключением населенных пунктов и прилегающих к ним земель муниципальных образований);

осуществление рекреационной деятельности, влекущей за собой изменение исторически сложившегося природного ландшафта, снижение экологических и эстетических качеств природных комплексов и их компонентов;

интродукция чужеродных живых организмов, в том числе в целях их акклиматизации;

сбор зоологических, ботанических, палеонтологических и минералогических коллекций без согласования с Минприроды РД;

осуществление любых иных видов деятельности, влекущих за собой снижение экологической ценности этой территории или причиняющих вред охраняемым объектам растительного и животного мира и среде их обитания.

17. На территории заказника выделяются участки, включающие особо ценные природные комплексы и объекты. К ним относятся массивы старовозрастных широколиственных лесов на правом берегу р. Гамри-Озень и северных склонах горы Джавандаг, леса и ксерофильные сообщества на склонах вершин 773 м и 811 м в северо-западной части заказника. Описание границ и особенности режима охраны этих участков утверждаются Минприроды РД в специальном приложении к данному Положению.

18. На территории заказника и его отдельных участках могут быть постоянно или временно (в том числе в определенное время года) запрещены или ограничены любые иные виды деятельности, если они противоречат целям создания заказника или причиняют вред природным комплексам и их компонентам.

19. На территории заказника, независимо от установленного режима охраны, допускается проведение противопожарных мероприятий, не наносящих вреда особо ценным природным комплексам или их компонентам.

20. На территории заказника хозяйственная и иная деятельность осуществляется с соблюдением настоящего Положения и Требований по предотвращению гибели объектов животного мира при осуществлении производственных процессов, а также при эксплуатации транспортных магистралей, трубопроводов, линий связи и электропередачи, утвержденных постановлением Правительства Российской Федерации от 13 августа 1996 г. № 997 «Об утверждении требований по предотвращению гибели объектов животного мира при осуществлении производственных процессов, а также при эксплуатации транспортных магистралей, трубопроводов, линий связи и электропередачи», и иных законодательных актов Российской Федерации и

Республики Дагестан, регулирующих использование и охрану объектов животного и растительного мира.

21. Вопросы социально-экономической деятельности хозяйствующих субъектов, а также проекты развития населенных пунктов, находящихся на территории заказника, согласовываются с Минприроды РД.

22. На территории заказника (кроме расположенных в его границах населенных пунктов) строительство, реконструкция и капитальный ремонт линейных сооружений осуществляются только по согласованию с Минприроды РД.

23. На территории заказника отстрел и отлов диких животных в научных и регуляционных целях, а также отстрел бродячих собак осуществляются только по согласованию с Минприроды РД.

24. На территории заказника проведение санитарных рубок и иных мероприятий по охране лесов от пожаров, защите лесов, воспроизводству лесов и лесоразведению осуществляются только по согласованию с Минприроды РД.

25. Применение химических средств защиты растений допускается только для нужд местного населения в границах населенных пунктов муниципальных образований и в исключительных случаях по согласованию с Минприроды РД – на территориях сельскохозяйственных предприятий.

26. На территории заказника любительское рыболовство осуществляется в специально выделенных для этого местах в соответствии с Правилами рыболовства и в разрешенные сроки.

27. На территории заказника проведение научных исследований, не связанных с изъятием объектов животного мира из среды обитания, нанесением им вреда или ухудшением условий обитания объектов животного и растительного мира, вне территорий, занятых особо ценными природными комплексами и объектами, могут осуществляться без соответствующего разрешения, выдаваемого Минприроды РД, в остальных случаях научные исследования осуществляются только на основании разрешения, выдаваемого Минприроды РД.

28. Изъятие объектов животного и растительного мира, занесенных в Красные книги Российской Федерации и Республики Дагестан, осуществляется в исключительных случаях и в порядке, определяемом действующим законодательством.

29. На территории заказника допускается создание инфраструктуры, необходимой для обеспечения функционирования заказника и выполнения возложенных на него задач, только по согласованию с Минприроды РД, которое выдает разрешение на строительство и разрешение на ввод объекта капитального строительства в эксплуатацию в случае осуществления строительства, реконструкцию которого планируется осуществлять в границах заказника.

30. Проектная документация объектов хозяйственной деятельности, строительство, реконструкция или капитальный ремонт которых на территории заказника допускается данным Положением, подлежит государственной

экологической экспертизе республиканского уровня (к объектам хозяйственной деятельности не относятся частные домостроения и социальные объекты в границах населенных пунктов).

31. Границы заказника обозначаются на местности специальными предупредительными и информационными знаками по периметру его территории.

32. Физические и юридические лица, в том числе собственники, владельцы, пользователи и арендаторы участков земли и водных объектов, которые расположены в границах государственных природных заказников, обязаны соблюдать установленный в государственных природных заказниках режим особой охраны.

33. Физические и юридические лица, виновные в нарушении установленного в заказнике режима особой охраны, несут административную, уголовную и иную установленную законом ответственность.

IV. Функционирование и государственный контроль

34. Обеспечение функционирования и охрану заказника осуществляет ГКУ РД «Дирекция особо охраняемых природных территорий, животного мира и водных биоресурсов» в рамках своей компетенции. На территории МО «Каякентский район» действует отдел Каякентского заказника ГКУ РД «Дирекция особо охраняемых природных территорий, животного мира и водных биоресурсов».

35. Государственное управление, государственный контроль и надзор в сфере организации и функционирования заказника осуществляет Минприроды РД в порядке, предусмотренном нормативными правовыми актами Российской Федерации и Республики Дагестан.

ПРИЛОЖЕНИЕ 1
к Положению о государственном
природном заказнике регионального
значения «Каякентский»

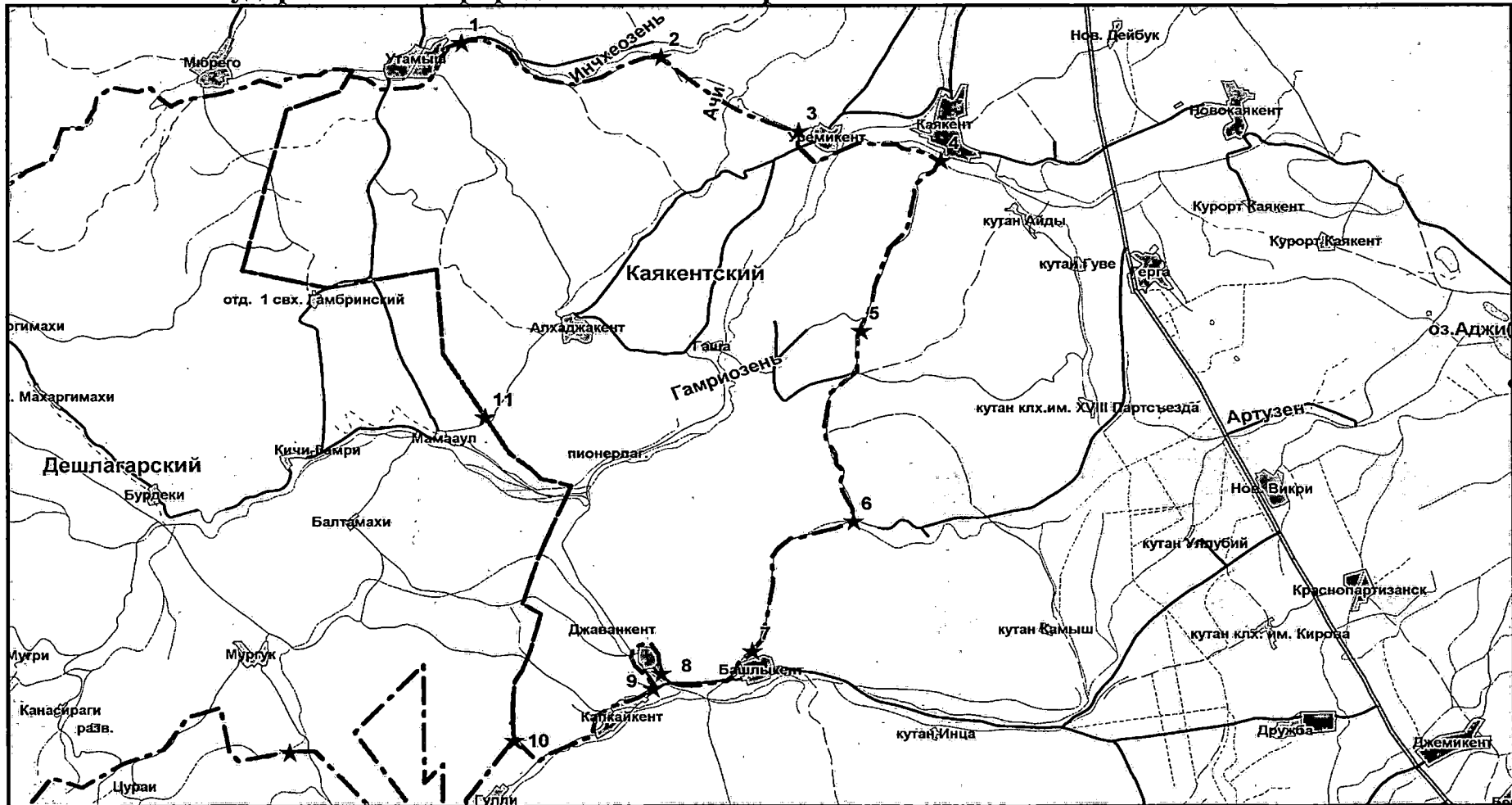
**Описание границ государственного природного заказника
регионального значения «Каякентский»**

Заказник располагается в пределах Каякентского района Республики Дагестан.

Исходной точкой описания границ заказника принимается восточная окраина с. Утамыш (точка 1 с координатами 42°24'35" с.ш. 47°45'49" в.д.). От нее граница проходит в восточном направлении по проселочной дороге, идущей по правому берегу р. Инчхеозень, до поворота на юго-западное направление, в сторону с. Усимикент (точка 2 с координатами 42°24'15" с.ш. 47°49'19" в.д.). От поворота граница проходит в юго-западном направлении по той же дороге до северо-западной окраины с. Усимикент (точка 3 с координатами 42°23'11" с.ш. 47°51'39" в.д.) и далее, обходя этот населенный пункт с западной стороны, по правому берегу р. Гамриозень и канала Баршитатаул до пересечения с грунтовой дорогой на южной окраине с. Каякент (точка 4 с координатами 42°22'41" с.ш. 47°54'08" в.д.). От этой точки граница заказника продолжается в юго-западном и южном направлении по грунтовой дороге, ведущей из с. Каякент в с. Башлыкент, через вершину Гусейн-Бекент (точка 5 с координатами 42°20'19" с.ш. 47°52'36" в.д.) до пересечения с проселочной дорогой на с. Башлыкент в днище сухой балки левого притока р. Башлычай (Артозень) (точка 6 с координатами 42°17'37" с.ш. 47°52'21" в.д.). От этой точки граница проходит в западном и юго-западном направлении по проселочной дороге до северной окраины с. Башлыкент (точка 7 с координатами 42°15'50" с.ш. 47°50'30" в.д.). Далее граница заказника обходит этот населенный пункт с северо-западной стороны и по проселочной дороге доходит до юго-восточной окраины с. Джаванкент (точка 8 с координатами 42°15'34" с.ш. 47°48'54" в.д.) и обходит населенный пункт с северной стороны до пересечения с дорогой, ведущей к с. Капкайкент, и по ней продолжается до северо-восточной окраины данного населенного пункта (точка 9 с координатами 42°15'20" с.ш. 47°48'45" в.д.). От северо-восточной окраины с. Капкайкент граница заказника проходит в юго-западном направлении, обходит населенный пункт с северной стороны и по дороге на с. Гулли доходит до 3-х смежного знака в месте пересечения административных границ Каякентского, Кайтагского и Сергокалинского районов (точка 10 с координатами 42°14'40" с.ш. 47°46'20" в.д.). Далее граница заказника поворачивает на север и по административной границе Каякентского и Сергокалинского районов через восточные окраины с. Мамааул (точка 11 с координатами 42°19'15" с.ш. 47°45'53" в.д.) доходит до юго-западной окраины с. Утамыш, обходя населенный пункт с южной стороны, достигает исходной точки на восточной окраине данного села (точка 1 с координатами 42°24'35" с.ш. 47°45'49" в.д.).

ПРИЛОЖЕНИЕ 2
к Положению о государственном
природном заказнике регионального
значения «Каякентский»

Картосхема
государственного природного заказника регионального значения «Каякентский»



УТВЕРЖДЕНО
постановлением Правительства
Республики Дагестан
от 25 октября 2016 г. № 307

ПОЛОЖЕНИЕ
о государственном природном заказнике регионального значения
«Кособско-Келебский»

I. Общие положения

1. Настоящее Положение разработано в соответствии с требованиями Земельного кодекса Российской Федерации, Лесного кодекса Российской Федерации, Водного кодекса Российской Федерации, Федерального закона от 14 марта 1995 г. № 33-ФЗ «Об особо охраняемых природных территориях», Закона Республики Дагестан от 27 февраля 1992 г. «Об особо охраняемых природных территориях».

2. Государственный природный заказник регионального значения «Кособско-Келебский» (далее – заказник) образован на базе государственного охотничьего заказника местного значения «Кособско-Келебский», созданного постановлением Совета Министров Дагестанской АССР от 9 ноября 1987 г. № 214, с изменениями границ, внесенными постановлением Совета Министров Дагестанской АССР от 12 августа 1991 г. № 162.

3. Заказник имеет профиль комплексного и предназначен для сохранения уникальных природных комплексов и их компонентов в бассейне р. Аварское Койсу.

4. Заказник образован без ограничения срока действия и без изъятия земельных участков у пользователей, владельцев и собственников.

5. Заказник является собственностью Республики Дагестан и находится в ведении Министерства природных ресурсов и экологии Республики Дагестан (далее – Минприроды РД).

6. Финансовое обеспечение функционирования заказника осуществляется за счет средств, предусмотренных бюджетом Республики Дагестан, а также за счет поступлений из внебюджетных и иных не запрещенных источников в соответствии с действующим законодательством Российской Федерации, законодательством Республики Дагестан и настоящим Положением.

7. Заказник расположен на территории Шамильского (административный центр – с. Хебда) и Тляратинского (административный центр – с. Тлярата) районов Республики Дагестан на Богосском хребте, отрогах Главного Кавказского хребта и хребте Нукатль в бассейне р. Аварское Койсу. Вдоль границ и внутри заказника расположены населенные пункты Цекоб, Тлянуб, Келеб, Хонода, Дагбаш, Жалда (Шамильский район) и Хорода, Шидиб, Мазада, Анцух, Хидиб, Гебгуда, Хорта, Чадаколюб, Харада, Санта, Укал, Кутлаб, Тлярата, Гведыш и другие (Тляратинский район).

8. Общая площадь территории заказника составляет 107600 гектаров.

9. Краткое описание границ (подробное описание границ и картосхема заказника приводится в приложениях 1 и 2 к настоящему Положению):

СЕВЕРНАЯ – от истоков р. Тлянубская на хребте Таху-Меер вниз по течению до места ее впадения в р. Аварское Койсу, далее по границам бывшего охотничье-производственного участка «Советский»;

ЮГО-ВОСТОЧНАЯ – от истоков р. Аварское Койсу по границе Тляртинского района до истоков р. Ухтиль-Ор, далее вниз по течению до впадения в р. Джурмут в с. Тлярата;

ЗАПАДНАЯ – от с. Тлярата вверх по течению р. Джурмут до места впадения р. Квалиш-Ор, далее вверх по ее течению до стыка границ Тляртинского и Цунтинского районов, далее по границам Цунтинского и Цумадинского районов до истоков р. Тлянубская на хребте Таху-Меер.

10. Границы и особенности режима охраны заказника в обязательном порядке учитываются при разработке планов и перспектив экономического и социального развития, лесохозяйственных регламентов и проектов освоения лесов, подготовке документов территориального планирования, проведении лесоустройства и инвентаризации земель.

11. Изменение границ, реорганизация и ликвидация заказника осуществляются в том же порядке, что и его образование.

II. Цели и задачи заказника

12. Целями заказника являются сохранение биологического и ландшафтного разнообразия в бассейне верхнего течения р. Аварское Койсу и поддержание экологического баланса в регионе.

13. Заказник образован для выполнения следующих задач:

сохранение и восстановление популяций редких и находящихся под угрозой исчезновения объектов животного и растительного мира, занесенных в Красные книги Российской Федерации и Республики Дагестан, а также среды их обитания;

воспроизводство и учет ценных промысловых видов млекопитающих и птиц;

сохранение среды обитания и путей миграции объектов животного мира;

охрана и восстановление горных лесов бассейна р. Аварское Койсу;

сохранение уникальных ландшафтов высокогорий Дагестана;

осуществление экологического мониторинга;

экологическое просвещение и пропаганда природоохранных идей.

III. Режим особой охраны территории заказника

14. В целях защиты природных комплексов и объектов заказника и для регулирования хозяйственной деятельности на его территории вводится режим особой охраны.

15. Режим особой охраны заказника вводится с учетом социально-экономических интересов малочисленных этнических общин и допускает использование ими природных ресурсов в формах, обеспечивающих защиту и сохранность исконной среды проживания и традиционного образа их жизни.

16. На территории заказника запрещается:

промысловая, спортивная и любительская охота (за исключением случаев, предусмотренных настоящим Положением);

спортивное и любительское рыболовство (за исключением случаев, предусмотренных настоящим Положением);

выпас скота в лесу и по берегам водоемов;

заготовка древесины (за исключением заготовки древесины гражданами для собственных нужд);

проведение сплошных рубок леса (за исключением связанных со строительством, реконструкцией и эксплуатацией линейных объектов, осуществляемых в соответствии с законодательством Российской Федерации, законодательством Республики Дагестан и настоящим Положением) и выборочных рубок (за исключением санитарных рубок в случае гибели насаждений от пожаров, ветровалов, вредителей и болезней);

проведение гидромелиоративных и ирригационных работ без согласования с Минприроды РД;

разработка месторождений полезных ископаемых, выполнение иных, связанных с пользованием недрами, работ (кроме случаев, установленных законодательством Российской Федерации и законодательством Республики Дагестан);

взрывные работы;

сброс сточных вод в водоемы;

создание объектов размещения отходов производства и потребления (за исключением специально выделенных земельных участков муниципальных образований), радиоактивных, химических, взрывчатых, токсичных, отравляющих и ядовитых веществ;

применение пестицидов и химических средств защиты растений (за исключением случаев, предусмотренных данным Положением);

строительство, реконструкция и капитальный ремонт объектов капитального строительства (кроме линейных сооружений), не связанных с выполнением задач, возложенных на заказник, а также с обеспечением функционирования населенных пунктов, расположенных в границах заказника;

предоставление земельных участков (кроме находящихся в границах населенных пунктов, а также земель муниципальных образований в радиусе 1 км вокруг населенных пунктов) для индивидуального жилищного строительства, садоводства и огородничества;

предоставление земельных участков в частную собственность, за исключением случаев, установленных федеральными законами;

проезд и стоянка автотранспортных средств вне дорог общего пользования, а также движение по водным объектам всех видов плавучих

средств в период нереста рыб и формирования скоплений пролетных и зимующих водоплавающих и околоводных птиц;

заготовка и сбор недревесных лесных ресурсов и лекарственных растений (за исключением их заготовки и сбора гражданами для собственных нужд);

присутствие собак, не находящихся на привязи (кроме населенных пунктов), натаска, нагонка, испытания охотничьих собак;

пуск палов;

устройство привалов, бивуаков, туристических стоянок и лагерей, иные формы отдыха населения за пределами специально предусмотренных для этого мест (за исключением населенных пунктов и прилегающих к ним земель муниципальных образований);

осуществление рекреационной деятельности, влекущей за собой изменение исторически сложившегося природного ландшафта, снижение экологических и эстетических качеств природных комплексов и их компонентов;

интродукция чужеродных живых организмов, в том числе в целях их акклиматизации;

сбор зоологических, ботанических, палеонтологических и минералогических коллекций без согласования с Минприроды РД;

осуществление любых иных видов деятельности, влекущих за собой снижение экологической ценности этой территории или причиняющих вред охраняемым объектам растительного и животного мира и среде их обитания.

17. На территории заказника выделяются участки, включающие особо ценные природные комплексы и объекты. К ним относятся лесные массивы в верховьях р. Ратлубор, леса на левобережье р. Хорода, лесные массивы на правобережье и в верховьях р. Сараор, леса на северных склонах горы Шубди (3102 м), все высокогорные озера и верховья всех рек. Описание границ и особенности режима охраны этих участков утверждаются Минприроды РД в специальном приложении к данному Положению.

18. На территории заказника и его отдельных участках могут быть постоянно или временно (в том числе в определенное время года) запрещены или ограничены любые иные виды деятельности, если они противоречат целям создания заказника или причиняют вред природным комплексам и их компонентам.

19. На территории заказника, независимо от установленного режима охраны, допускается проведение противопожарных мероприятий, не наносящих вреда особо ценным природным комплексам или их компонентам.

20. На территории заказника хозяйственная и иная деятельность осуществляется с соблюдением настоящего Положения и Требований по предотвращению гибели объектов животного мира при осуществлении производственных процессов, а также при эксплуатации транспортных магистралей, трубопроводов, линий связи и электропередачи, утвержденных постановлением Правительства Российской Федерации от 13 августа 1996 г. № 997 «Об утверждении требований по предотвращению гибели объектов

животного мира при осуществлении производственных процессов, а также при эксплуатации транспортных магистралей, трубопроводов, линий связи и электропередачи», и иных законодательных актов Российской Федерации и Республики Дагестан, регулирующих использование и охрану объектов животного и растительного мира.

21. Вопросы социально-экономической деятельности хозяйствующих субъектов, а также проекты развития населенных пунктов, находящихся на территории заказника, согласовываются с Минприроды РД.

22. На территории заказника (кроме расположенных в его границах населенных пунктов) строительство, реконструкция и капитальный ремонт линейных сооружений осуществляются только по согласованию с Минприроды РД.

23. На территории заказника отстрел и отлов диких животных в научных и регуляционных целях, а также отстрел бродячих собак осуществляются только по согласованию с Минприроды РД.

24. На территории заказника проведение санитарных рубок и иных мероприятий по охране лесов от пожаров, защите лесов, воспроизводству лесов и лесоразведению осуществляются только по согласованию с Минприроды РД.

25. Применение химических средств защиты растений допускается только для нужд местного населения в границах населенных пунктов муниципальных образований и в исключительных случаях по согласованию с Минприроды РД – на территориях сельскохозяйственных предприятий.

26. На территории заказника любительское рыболовство осуществляется в специально выделенных для этого местах в соответствии с Правилами рыболовства и в разрешенные сроки.

27. На территории заказника проведение научных исследований, не связанных с изъятием объектов животного мира из среды обитания, нанесением им вреда или ухудшением условий обитания объектов животного и растительного мира, вне территорий, занятых особо ценными природными комплексами и объектами, могут осуществляться без соответствующего разрешения, выдаваемого Минприроды РД, в остальных случаях научные исследования осуществляются только на основании разрешения, выдаваемого Минприроды РД.

28. Изъятие объектов животного и растительного мира, занесенных в Красные книги Российской Федерации и Республики Дагестан, осуществляется в исключительных случаях и в порядке, определяемом действующим законодательством.

29. На территории заказника допускается создание инфраструктуры, необходимой для обеспечения функционирования заказника и выполнения возложенных на него задач, только по согласованию с Минприроды РД, которое выдает разрешение на строительство и разрешение на ввод объекта капитального строительства в эксплуатацию в случае осуществления строительства, реконструкцию которого планируется осуществлять в границах заказника.

30. Проектная документация объектов хозяйственной деятельности, строительство, реконструкция или капитальный ремонт которых на территории заказника допускается данным Положением, подлежит государственной экологической экспертизе республиканского уровня (к объектам хозяйственной деятельности не относятся частные домостроения и социальные объекты в границах населенных пунктов).

31. Границы заказника обозначаются на местности специальными предупредительными и информационными знаками по периметру его территории.

32. Физические и юридические лица, в том числе собственники, владельцы, пользователи и арендаторы участков земли и водных объектов, которые расположены в границах государственных природных заказников, обязаны соблюдать установленный в государственных природных заказниках режим особой охраны.

33. Физические и юридические лица, виновные в нарушении установленного в заказнике режима особой охраны, несут административную, уголовную и иную установленную законом ответственность.

IV. Функционирование и государственный контроль

34. Обеспечение функционирования и охрану заказника осуществляет ГКУ РД «Дирекция особо охраняемых природных территорий, животного мира и водных биоресурсов» в рамках своей компетенции. На территории МО «Тляратинский район» действует отдел Кособско-Келебского заказника ГКУ РД «Дирекция особо охраняемых природных территорий, животного мира и водных биоресурсов».

35. Государственное управление, государственный контроль и надзор в сфере организации и функционирования заказника осуществляет Минприроды РД в порядке, предусмотренном нормативными правовыми актами Российской Федерации и Республики Дагестан.

ПРИЛОЖЕНИЕ 1
к Положению о государственном
природном заказнике регионального
значения «Кособско-Келебский»

**Описание границ государственного природного заказника
регионального значения «Кособско-Келебский»**

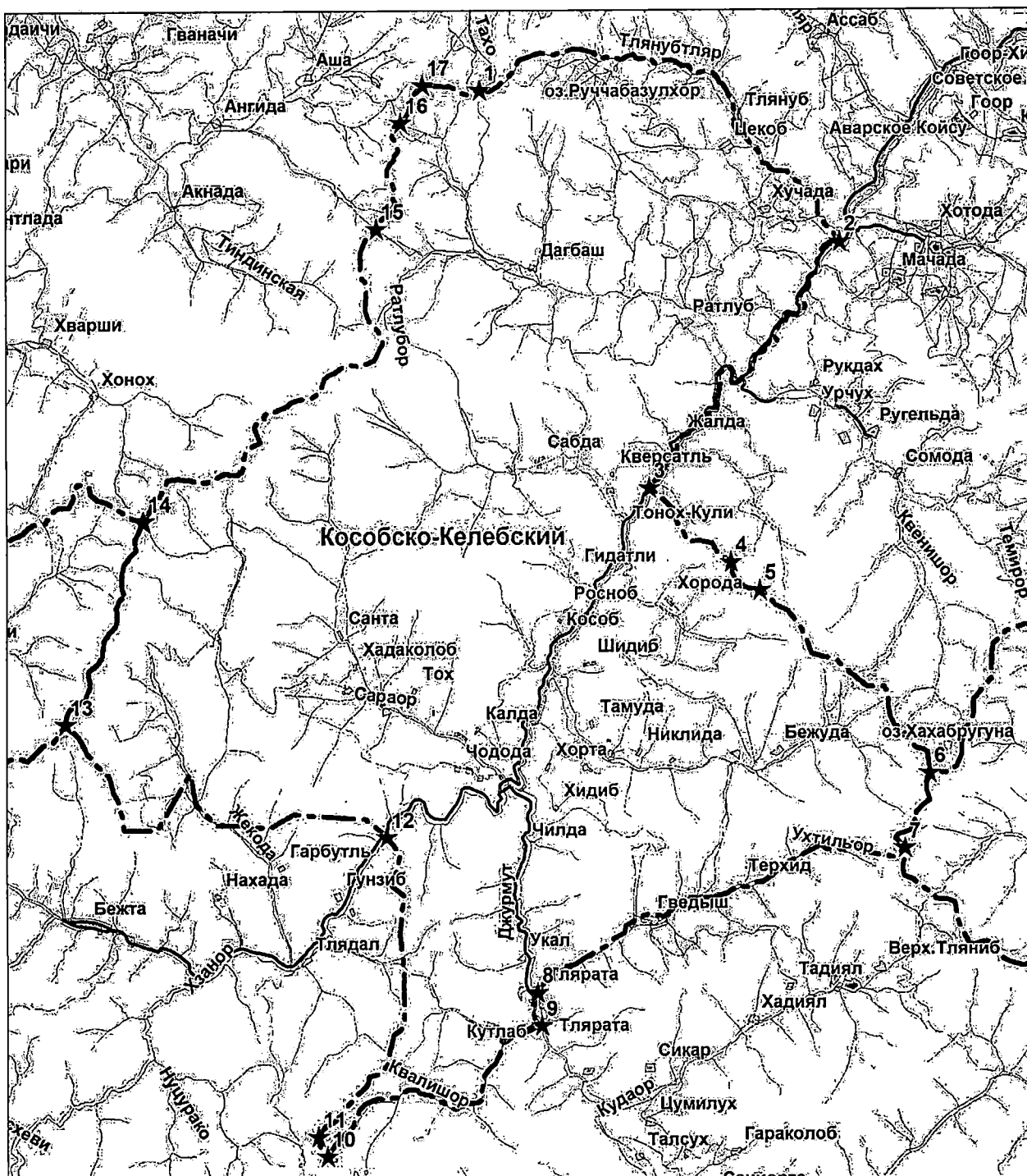
Заказник располагается в пределах Шамильского и Тляратинского районов Республики Дагестан.

Исходной точкой для описания границ заказника принимается вершина горы Ахуцазукмеэр (точка 1 с координатами $42^{\circ}26'44''$ с.ш. $46^{\circ}19'39''$ в.д.), на восточных отрогах которой располагаются истоки р. Тлянубская. От нее граница проходит вниз по течению р. Тлянубская по его правому берегу до места ее впадения в р. Аварское Койсу (точка 2 с координатами $42^{\circ}23'21''$ с.ш. $46^{\circ}30'34''$ в.д.). От данной точки граница заказника продолжается в юго-западном направлении вверх по течению р. Аварское Койсу, по его левому берегу, до пересечения с административной границей Шамильского и Тляратинского районов (точка 3 с координатами $42^{\circ}17'47''$ с.ш. $46^{\circ}24'46''$ в.д.). Далее граница заказника поворачивает на юго-восток, пересекает р. Аварское Койсу, проходит по административной границе Шамильского и Тляратинского районов, пересекая горы Бекрода «3632,0» (точка 4 с координатами $42^{\circ}16'10''$ с.ш. $46^{\circ}27'14''$ в.д.) и Темиргох «3657,1» (точка 5 с координатами $42^{\circ}15'33''$ с.ш. $46^{\circ}28'07''$ в.д.), доходит до вершины «3778,0» на юго-восточной окраине хребта Кечода (точка 6 с координатами $42^{\circ}11'30''$ с.ш. $46^{\circ}33'19''$ в.д.), где пересекаются административные границы Шамильского, Чародинского и Тляратинского районов. От этой вершины граница заказника поворачивает на юг и вдоль гребня хребта Нукатль по административной границе Тляратинского и Чародинского районов доходит до вершины «3915,1» (точка 7 с координатами $42^{\circ}09'47''$ с.ш. $46^{\circ}32'32''$ в.д.), на юго-западных склонах которого располагаются истоки р. Ухтильор. Далее граница заказника поворачивает на запад и юго-запад и проходит по правому берегу р. Ухтильор, от его истоков – до впадения в р. Джурмут (точка 8 с координатами $42^{\circ}06'31''$ с.ш. $46^{\circ}21'21''$ в.д.). От данного места граница заказника продолжается в южном направлении вверх по течению р. Джурмут, по его левому берегу в обход с. Тлярата с западной стороны, до места слияния р. Кванишор с р. Джурмут (точка 9 с координатами $42^{\circ}05'48''$ с.ш. $46^{\circ}21'28''$ в.д.). Далее граница проходит в западном и юго-западном направлении вверх по течению р. Кванишор, по его левому берегу и левому рукаву до его истоков, выходящих у оснований южного склона горы Анзотль (точка 10 с координатами $42^{\circ}02'52''$ с.ш. $46^{\circ}14'56''$ в.д.). От этой точки граница заказника поворачивает на северо-запад к вершине горы Анзотль (точка 11 с координатами $42^{\circ}03'18''$ с.ш. $46^{\circ}14'38''$ в.д.), от которой поворачивает на север и проходит по административной границе Тляратинского и Цунтинского районов, пересекает р. Хзанор (точка 12 с координатами $42^{\circ}10'02''$ с.ш. $46^{\circ}16'45''$ в.д.), поворачивает на запад и по той же административной границе

доходит до вершины Балакури «3736,7» (точка 13 с координатами $42^{\circ}12'35''$ с.ш. $46^{\circ}07'01''$ в.д.) на Богосском хребте. От данной точки граница заказника проходит в северо-восточном направлении по гребню Богосского хребта (водоразделу Андийского и Аварского Койсу), по административной границе Тляратинского и Цунтинского районов – до горы Жития-Кинтли (Жижия-Китли) «3716,4» (точка 14 с координатами $42^{\circ}17'06''$ с.ш. $46^{\circ}09'24''$ в.д.), где пересекаются административные границы Цумадинского, Цунтинского и Тляратинского районов. Далее граница заказника продолжается в том же направлении по административным границам Тляратинского с Цумадинским и Шамильского с Цумадинским районами, пересекает перевалы Арадамеэр (точка 15 с координатами $42^{\circ}23'39''$ с.ш. $46^{\circ}16'30''$ в.д.) и Букульмеэр (точка 16 с координатами $42^{\circ}26'01''$ с.ш. $46^{\circ}17'14''$ в.д.) и доходит до горы Маглучулюкुकмеэр (точка 17 с координатами $42^{\circ}26'51''$ с.ш. $46^{\circ}17'54''$ в.д.). От вершины Маглучулюкुकмеэр на стыке административных границ Цумадинского, Ахвахского и Шамильского районов граница заказника поворачивает на восток и по административной границе Ахвахского и Шамильского районов доходит до исходной точки на вершине горы Ахуцазукмеэр (точка 1 с координатами $42^{\circ}26'44''$ с.ш. $46^{\circ}19'39''$ в.д.).

ПРИЛОЖЕНИЕ 2
к Положению о государственном
природном заказнике регионального
значения «Кособско-Келебский»

Картосхема
государственного природного заказника регионального значения
«Кособско-Келебский»



УТВЕРЖДЕНО
постановлением Правительства
Республики Дагестан
от 25 октября 2016 г. № 307

ПОЛОЖЕНИЕ
о государственном природном заказнике регионального значения
«Мелиштинский»

I. Общие положения

1. Настоящее Положение разработано в соответствии с требованиями Земельного кодекса Российской Федерации, Лесного кодекса Российской Федерации, Водного кодекса Российской Федерации, Федерального закона от 14 марта 1995 г. № 33-ФЗ «Об особо охраняемых природных территориях», Закона Республики Дагестан от 27 февраля 1992 г. «Об особо охраняемых природных территориях».

2. Государственный природный заказник регионального значения «Мелиштинский» (далее – заказник) образован на базе государственного охотничьего заказника местного значения «Мелиштинский», созданного постановлением Совета Министров Республики Дагестан от 6 июня 1994 г. № 102.

3. Заказник имеет профиль комплексного и предназначен для сохранения типичных природных комплексов и их компонентов левобережья среднего течения р. Сулак и северных склонов хребта Салатау.

4. Заказник образован без ограничения срока действия и без изъятия земельных участков у пользователей, владельцев и собственников.

5. Заказник является собственностью Республики Дагестан и находится в ведении Министерства природных ресурсов и экологии Республики Дагестан (далее – Минприроды РД).

6. Финансовое обеспечение функционирования заказника осуществляется за счет средств, предусмотренных бюджетом Республики Дагестан, а также за счет поступлений из внебюджетных и иных не запрещенных источников в соответствии с действующим законодательством Российской Федерации, законодательством Республики Дагестан и настоящим Положением.

7. Заказник расположен на территории Буйнакского района (административный центр – г. Буйнакск) Республики Дагестан на северных склонах хребта Салатау, примыкающих к левому берегу р. Сулак. На северо-западной окраине заказника расположены населенные пункты Гертма, Иманалиросо (Казбековский район).

8. Общая площадь территории заказника составляет 22500 гектаров.

9. Краткое описание границ (подробное описание границ и картосхема заказника приводится в приложениях 1 и 2 к настоящему Положению):

СЕВЕРНАЯ – от окраин с. Гертма по проселочной дороге до плотины Чиркейского водохранилища;

ВОСТОЧНАЯ – от плотины Чиркейского водохранилища вверх по Сулакскому каньону до места впадения р. Сулак в Чиркейское водохранилище;

ЮЖНАЯ – от места впадения р. Сулак в Чиркейское водохранилище вверх до гребня хребта Салатау и далее по гребню хребта Салатау до смежной административной границы Гумбетовского и Казбековского районов;

ЗАПАДНАЯ – от смежной границы Гумбетовского и Казбековского районов на гребне хребта Салатау по границе Казбековского района до окраин с. Гертма.

10. Границы и особенности режима охраны заказника в обязательном порядке учитываются при разработке планов и перспектив экономического и социального развития, лесохозяйственных регламентов и проектов освоения лесов, подготовке документов территориального планирования, проведении лесоустройства и инвентаризации земель.

11. Изменение границ, реорганизация и ликвидация заказника осуществляются в том же порядке, что и его образование.

II. Цели и задачи заказника

12. Целями заказника являются сохранение биологического и ландшафтного разнообразия хребта Салатау в бассейне р. Сулак и поддержание экологического баланса в регионе.

13. Заказник образован для выполнения следующих задач:

сохранение уникальных ландшафтов левобережья р. Сулак и прилегающих склонов хребта Салатау;

охрана популяций редких и находящихся под угрозой исчезновения объектов животного и растительного мира, занесенных в Красные книги Российской Федерации и Республики Дагестан, а также среды их обитания;

воспроизводство и учет ценных промысловых видов животных;

сохранение среды обитания и путей миграции объектов животного мира;

осуществление экологического мониторинга;

экологическое просвещение и пропаганда природоохранных идей.

III. Режим особой охраны территории заказника

14. В целях защиты природных комплексов и объектов заказника и для регулирования хозяйственной деятельности на его территории вводится режим особой охраны.

15. Режим особой охраны заказника вводится с учетом социально-экономических интересов малочисленных этнических общин и допускает использование ими природных ресурсов в формах, обеспечивающих защиту и сохранность исконной среды проживания и традиционного образа их жизни.

16. На территории заказника запрещается:

промысловая, спортивная и любительская охота (за исключением случаев, предусмотренных настоящим Положением);

спортивное и любительское рыболовство (за исключением случаев, предусмотренных настоящим Положением);

выпас скота в лесу и по берегам водоемов;

заготовка древесины (за исключением заготовки древесины гражданами для собственных нужд);

проведение сплошных рубок леса (за исключением связанных со строительством, реконструкцией и эксплуатацией линейных объектов, осуществляемых в соответствии с законодательством Российской Федерации, законодательством Республики Дагестан и настоящим Положением) и выборочных рубок (за исключением санитарных рубок в случае гибели насаждений от пожаров, ветровалов, вредителей и болезней);

проведение гидромелиоративных и ирригационных работ без согласования с Минприроды РД;

разработка месторождений полезных ископаемых, выполнение иных, связанных с пользованием недрами, работ (кроме случаев, установленных законодательством Российской Федерации и законодательством Республики Дагестан);

взрывные работы;

сброс сточных вод в водоемы;

создание объектов размещения отходов производства и потребления (за исключением специально выделенных земельных участков муниципальных образований), радиоактивных, химических, взрывчатых, токсичных, отравляющих и ядовитых веществ;

применение пестицидов и химических средств защиты растений (за исключением случаев, предусмотренных данным Положением);

строительство, реконструкция и капитальный ремонт объектов капитального строительства (кроме линейных сооружений), не связанных с выполнением задач, возложенных на заказник, а также с обеспечением функционирования населенных пунктов, расположенных в границах заказника;

предоставление земельных участков (кроме находящихся в границах населенных пунктов, а также земель муниципальных образований в радиусе 1 км вокруг населенных пунктов) для индивидуального жилищного строительства, садоводства и огородничества;

предоставление земельных участков в частную собственность, за исключением случаев, установленных федеральными законами;

проезд и стоянка автотранспортных средств вне дорог общего пользования, а также движение по водным объектам всех видов плавучих средств в период нереста рыб;

заготовка и сбор недревесных лесных ресурсов и лекарственных растений (за исключением их заготовки и сбора гражданами для собственных нужд);

присутствие собак, не находящихся на привязи (кроме населенных пунктов), натаска, нагонка, испытания охотничьих собак;

пуск палов;

устройство привалов, бивуаков, туристических стоянок и лагерей, иные формы отдыха населения за пределами специально предусмотренных для этого мест (за исключением населенных пунктов и прилегающих к ним земель муниципальных образований);

осуществление рекреационной деятельности, влекущей за собой изменение исторически сложившегося природного ландшафта, снижение экологических и эстетических качеств природных комплексов и их компонентов;

интродукция чужеродных живых организмов, в том числе в целях их акклиматизации;

сбор зоологических, ботанических, палеонтологических и минералогических коллекций без согласования с Минприроды РД;

осуществление любых иных видов деятельности, влекущих за собой снижение экологической ценности этой территории или причиняющих вред охраняемым объектам растительного и животного мира и среде их обитания.

17. На территории заказника выделяются участки, включающие особо ценные природные комплексы и объекты. К ним относятся прибрежная акватория Чиркейского водохранилища и впадающих в него рек, каньон р. Ахсу с прилегающими к нему широколиственными лесами и зарослями кустарников, дубово-грабовые и сосново-березовые леса на левобережье р. Сулак. Описание границ и особенности режима охраны этих участков утверждаются Минприроды РД в специальном приложении к данному Положению.

18. На территории заказника и его отдельных участках могут быть постоянно или временно (в том числе в определенное время года) запрещены или ограничены любые иные виды деятельности, если они противоречат целям создания заказника или причиняют вред природным комплексам и их компонентам.

19. На территории заказника, независимо от установленного режима охраны, допускается проведение противопожарных мероприятий, не наносящих вреда особо ценным природным комплексам или их компонентам.

20. На территории заказника хозяйственная и иная деятельность осуществляется с соблюдением настоящего Положения и Требований по предотвращению гибели объектов животного мира при осуществлении производственных процессов, а также при эксплуатации транспортных магистралей, трубопроводов, линий связи и электропередачи, утвержденных постановлением Правительства Российской Федерации от 13 августа 1996 г. № 997 «Об утверждении требований по предотвращению гибели объектов животного мира при осуществлении производственных процессов, а также при эксплуатации транспортных магистралей, трубопроводов, линий связи и электропередачи», и иных законодательных актов Российской Федерации и Республики Дагестан, регулирующих использование и охрану объектов животного и растительного мира.

21. Вопросы социально-экономической деятельности хозяйствующих субъектов, а также проекты развития населенных пунктов, находящихся на территории заказника, согласовываются с Минприроды РД.

22. На территории заказника (кроме расположенных в его границах населенных пунктов) строительство, реконструкция и капитальный ремонт линейных сооружений осуществляются только по согласованию с Минприроды РД.

23. На территории заказника отстрел и отлов диких животных в научных и регуляционных целях, а также отстрел бродячих собак и кошек осуществляются только по согласованию с Минприроды РД.

24. На территории заказника проведение санитарных рубок и иных мероприятий по охране лесов от пожаров, защите лесов, воспроизводству лесов и лесоразведению осуществляется только по согласованию с Минприроды РД.

25. Применение химических средств защиты растений допускается только для нужд местного населения в границах населенных пунктов муниципальных образований и в исключительных случаях по согласованию с Минприроды РД – на территориях промышленных и сельскохозяйственных предприятий.

26. На территории заказника любительское рыболовство осуществляется в специально выделенных для этого местах в соответствии с Правилами рыболовства и в разрешенные сроки.

27. На территории заказника проведение научных исследований, не связанных с изъятием объектов животного мира из среды обитания, нанесением им вреда или ухудшением условий обитания объектов животного и растительного мира, вне территорий, занятых особо ценными природными комплексами и объектами, могут осуществляться без соответствующего разрешения, выдаваемого Минприроды РД, в остальных случаях научные исследования осуществляются только на основании разрешения, выдаваемого Минприроды РД.

28. Изъятие объектов животного и растительного мира, занесенных в Красные книги Российской Федерации и Республики Дагестан, осуществляется в исключительных случаях и в порядке, определяемом действующим законодательством.

29. На территории заказника допускается создание инфраструктуры, необходимой для обеспечения функционирования заказника и выполнения возложенных на него задач, только по согласованию с Минприроды РД, которое выдает разрешение на строительство и разрешение на ввод объекта капитального строительства в эксплуатацию в случае осуществления строительства, реконструкцию которого планируется осуществлять в границах заказника.

30. Проектная документация объектов хозяйственной деятельности, строительство, реконструкция или капитальный ремонт которых на территории заказника допускается данным Положением, подлежит государственной экологической экспертизе республиканского уровня (к объектам хозяйственной

деятельности не относятся частные домостроения и социальные объекты в границах населенных пунктов).

31. Границы заказника обозначаются на местности специальными предупредительными и информационными знаками по периметру его территории.

32. Физические и юридические лица, в том числе собственники, владельцы, пользователи и арендаторы участков земли и водных объектов, которые расположены в границах государственных природных заказников, обязаны соблюдать установленный в государственных природных заказниках режим особой охраны.

33. Физические и юридические лица, виновные в нарушении установленного в заказнике режима особой охраны, несут административную, уголовную и иную установленную законом ответственность.

IV. Функционирование и государственный контроль

34. Обеспечение функционирования и охрану заказника осуществляет ГКУ РД «Дирекция особо охраняемых природных территорий, животного мира и водных биоресурсов» в рамках своей компетенции. На территории МО «Буйнакский район» действует отдел Мелиштинского заказника ГКУ РД «Дирекция особо охраняемых природных территорий, животного мира и водных биоресурсов».

35. Государственное управление, государственный контроль и надзор в сфере организации и функционирования заказника осуществляет Минприроды РД в порядке, предусмотренном нормативными правовыми актами Российской Федерации и Республики Дагестан.

ПРИЛОЖЕНИЕ 1
к Положению о государственном
природном заказнике регионального
значения «Мелиштинский»

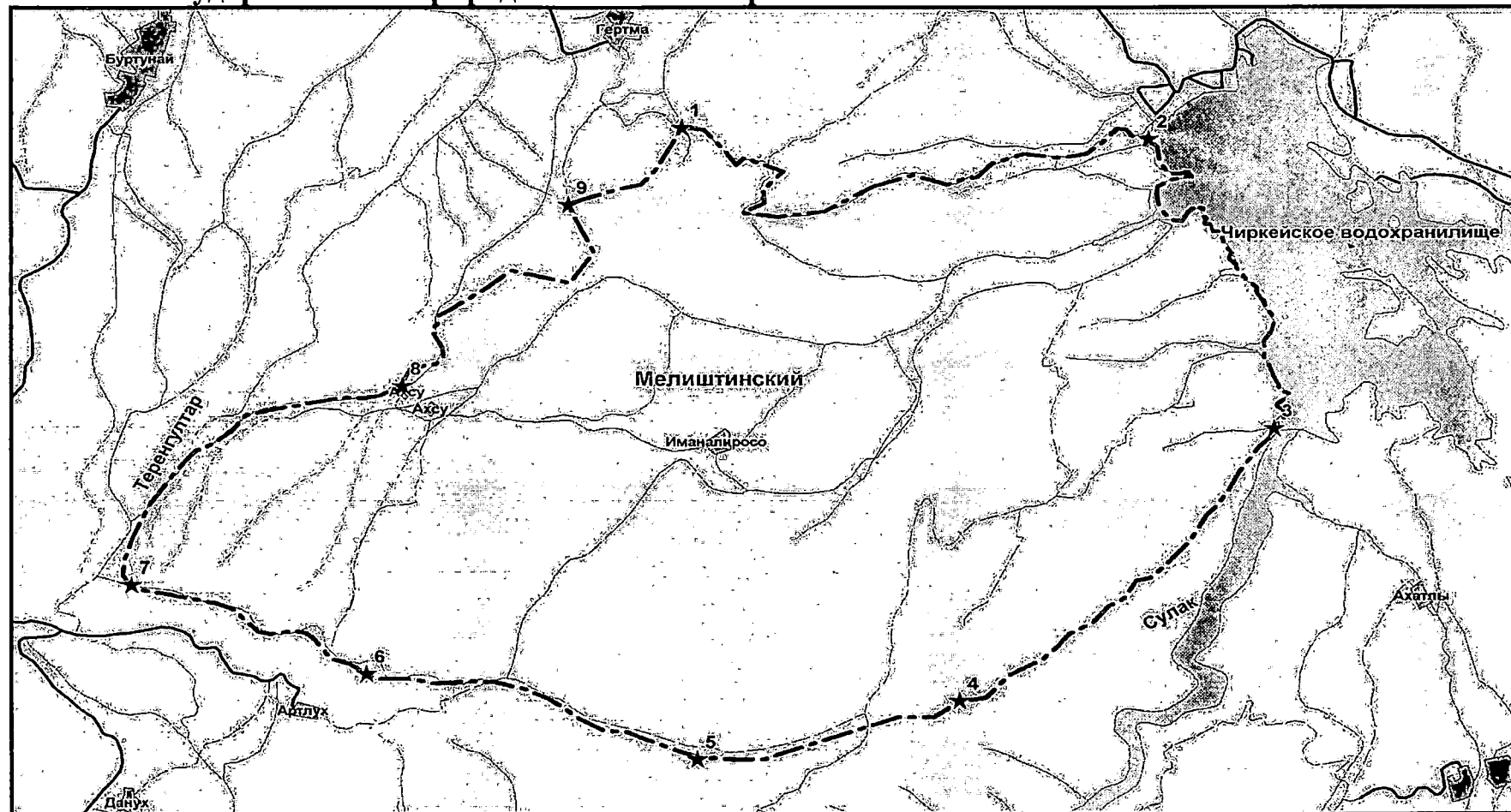
**Описание границ государственного природного заказника
регионального значения «Мелиштинский»**

Заказник располагается в пределах Буйнакского района Республики Дагестан.

Начальной точкой для описания границ заказника принимается место пересечения проселочной дороги, ведущей от с. Гертма к плотине Чиркейской ГЭС, с административной границей Казбековского и Буйнакского районов (точка 1 с координатами 42°58'36" с.ш. 46°45'33" в.д.). От нее граница идет по проселочной дороге, ведущей к плотине Чиркейского ГЭС в юго-восточном, южном и восточном направлениях, и обходя с западной стороны строения плотины, доходит до северо-западного угла Чиркейского водохранилища (точка 2 с координатами 42°58'27" с.ш. 46°52'13" в.д.). Далее от данной точки граница проходит в южном направлении, по левому берегу водохранилища доходит до места впадения небольшого левого притока р. Сулак в Чиркейское водохранилище (точка 3 с координатами 42°55'01" с.ш. 46°54'01" в.д.). Дальше граница проходит в юго-западном направлении по левому гребню Сулакского каньона через вершину с высотой 1837 (точка 4 с координатами 42°51'49" с.ш. 46°49'32" в.д.) до горы Кеуда (точка 5 с координатами 42°51'07" с.ш. 46°45'48" в.д.) и далее по гребню хребта Салатау через вершину Салатау (точка 6 с координатами 42°52'08" с.ш. 46°41'07" в.д.) до горы Кырк (точка 7 с координатами 42°53'11" с.ш. 46°37'45" в.д.), где пересекаются административные границы Буйнакского, Казбековского и Гумбетовского районов. От данной точки граница заказника продолжается в северном и северо-восточном направлениях по административной границе Буйнакского и Казбековского районов через северо-западные окраины с. Ахсу (точка 8 с координатами 42°55'31" с.ш. 46°41'37" в.д.), охватывая юго-восточный борт горы Бурагашоп (точка 9 с координатами 42°57'39" с.ш. 46°43'57" в.д.), доходит до места пересечения административной границы двух районов с проселочной дорогой в исходной точке 1 с координатами 42°58'36" с.ш. 46°45'33" в.д.

ПРИЛОЖЕНИЕ 2
к Положению о государственном
природном заказнике регионального
значения «Мелиштинский»

Картохема
государственного природного заказника регионального значения «Мелиштинский»



УТВЕРЖДЕНО
постановлением Правительства
Республики Дагестан
от 25 октября 2016 г. № 307

ПОЛОЖЕНИЕ
о государственном природном заказнике регионального значения
«Ногайский»

I. Общие положения

1. Настоящее Положение разработано в соответствии с требованиями Земельного кодекса Российской Федерации, Лесного кодекса Российской Федерации, Водного кодекса Российской Федерации, Федерального закона от 14 марта 1995 г. № 33-ФЗ «Об особо охраняемых природных территориях», Закона Республики Дагестан от 27 февраля 1992 г. «Об особо охраняемых природных территориях».

2. Государственный природный заказник регионального значения «Ногайский» (далее – заказник) образован на базе государственного биологического заказника регионального значения «Ногайский», созданного постановлением Правительства Республики Дагестан от 20 февраля 2004 г. № 55.

3. Заказник имеет профиль комплексного и предназначен для сохранения типичных природных комплексов и их компонентов в Ногайской степи.

4. Заказник образован без ограничения срока действия и без изъятия земельных участков у пользователей, владельцев и собственников.

5. Заказник является собственностью Республики Дагестан и находится в ведении Министерства природных ресурсов и экологии Республики Дагестан (далее – Минприроды РД).

6. Финансовое обеспечение функционирования заказника осуществляется за счет средств, предусмотренных республиканским бюджетом Республики Дагестан, а также за счет поступлений из внебюджетных и иных не запрещенных источников в соответствии с действующим законодательством Российской Федерации и законодательством Республики Дагестан и настоящим Положением.

7. Заказник расположен на территории Ногайского района (административный центр – с. Терекли-Мектеб) Республики Дагестан в юго-восточной части Ногайской степи. У южных границ заказника расположен населенный пункт Ленинаул (Ногайский район).

8. Общая площадь территории заказника составляет 10000 гектаров.

9. Краткое описание границ (подробное описание границ и картосхема заказника приводится в приложениях 1 и 2 к настоящему Положению):

СЕВЕРНАЯ – от точки А, места пересечения проселочной дороги к кошаре СПК «Колхоз им. Куйбышева» Сергокалинского района с дорогой к

СПК «Бургимак» Акушинского района, далее по дороге до места пересечения ее с дорогой к совхозу «Уйташский» Акушинского района;

ВОСТОЧНАЯ – от точки Б, места пересечения границ СПК «Бургимак» Акушинского района с землями совхоза «Уйташский» Акушинского района через точку В, далее по дороге к колхозу «Усишинский» Акушинского района до места пересечения ее с дорогой к совхозу «Ахкентский» Левашинского района в точке Г;

ЮЖНАЯ – от точки Г, места пересечения дороги к колхозу «Усишинский» Акушинского района с дорогой к совхозу «Ахкентский» Левашинского района, далее по последней через точку Д, далее по дороге на землях, находящихся в ведении Арсланбекской сельской администрации, до места пересечения ее с дорогой к СПК «Колхоз им. Кара Караева» Левашинского района в точке Е;

ЗАПАДНАЯ – от точки Е, места пересечения дорог на землях, находящихся в ведении Арсланбекской сельской администрации, с дорогой к СПК «Колхоз им. Кара Караева» Левашинского района, далее по кошаре СПК «Колхоз им. Куйбышева» Сергокалинского района вдоль дороги к СПК «Бургимак» Акушинского района в точке А.

10. Границы и особенности режима охраны заказника в обязательном порядке учитываются при разработке планов и перспектив экономического и социального развития, подготовке документов территориального планирования, проведении инвентаризации земель.

11. Изменение границ, реорганизация и ликвидация заказника осуществляются в том же порядке, что и его образование.

II. Цели и задачи заказника

12. Целями заказника являются сохранение биологического и ландшафтного разнообразия Ногайской степи и поддержание экологического баланса в регионе.

13. Заказник образован для выполнения следующих задач:

сохранение и восстановление популяций редких и находящихся под угрозой исчезновения объектов животного и растительного мира, занесенных в Красные книги Российской Федерации и Республики Дагестан, а также среды их обитания;

воспроизводство и учет ценных промысловых видов млекопитающих и птиц, обитающих в юго-восточной части Ногайской степи;

сохранение и восстановление характерных пустынных и степных природных комплексов юго-восточной части Ногайской степи;

осуществление экологического мониторинга;

экологическое просвещение и пропаганда природоохранных идей.

III. Режим особой охраны территории заказника

14. В целях защиты природных комплексов и объектов заказника и для регулирования хозяйственной деятельности на его территории вводится режим особой охраны.

15. Режим особой охраны заказника вводится с учетом социально-экономических интересов малочисленных этнических общин и допускает использование ими природных ресурсов в формах, обеспечивающих защиту и сохранность исконной среды проживания и традиционного образа их жизни.

16. На территории заказника запрещается:

промысловая, спортивная и любительская охота (за исключением случаев, предусмотренных настоящим Положением);

выпас скота по берегам водоемов;

заготовка древесины (за исключением заготовки древесины пастухами для собственных нужд);

любые рубки древесно-кустарниковой растительности (за исключением санитарных рубок в случае гибели насаждений от пожаров, ветровалов, вредителей и болезней);

проведение гидромелиоративных и ирригационных работ без согласования с Минприроды РД;

разработка месторождений полезных ископаемых, выполнение иных, связанных с пользованием недрами, работ (кроме случаев, установленных законодательством Российской Федерации и законодательством Республики Дагестан);

взрывные работы;

создание объектов размещения отходов производства и потребления (за исключением специально выделенных земельных участков муниципальных образований), радиоактивных, химических, взрывчатых, токсичных, отравляющих и ядовитых веществ;

применение ядохимикатов и химических средств защиты растений (за исключением случаев, предусмотренных данным Положением);

строительство, реконструкция и капитальный ремонт объектов капитального строительства (кроме линейных сооружений), не связанных с выполнением задач, возложенных на заказник, а также с обеспечением функционирования населенных пунктов, расположенных в границах заказника;

предоставление земельных участков для индивидуального жилищного строительства, садоводства и огородничества;

предоставление земельных участков в частную собственность, за исключением случаев, установленных федеральными законами;

проезд и стоянка автотранспортных средств вне дорог общего пользования;

заготовка и сбор недревесных лесных ресурсов и лекарственных растений (за исключением их заготовки и сбора гражданами для собственных нужд);

присутствие собак, не находящихся на привязи (кроме строений прикутаных хозяйств), натаска, нагонка, испытания охотничьих собак;

пуск палов;

устройство привалов, бивуаков, туристических стоянок и лагерей, иные формы отдыха населения за пределами специально предусмотренных для этого мест;

осуществление рекреационной деятельности, влекущей за собой изменение исторически сложившегося природного ландшафта, снижение экологических и эстетических качеств природных комплексов и их компонентов;

интродукция чужеродных живых организмов, в том числе в целях их акклиматизации;

сбор зоологических, ботанических, палеонтологических и минералогических коллекций без согласования с Минприроды РД;

осуществление любых иных видов деятельности, влекущих за собой снижение экологической ценности этой территории или причиняющих вред охраняемым объектам растительного и животного мира и среде их обитания.

17. На территории заказника выделяются участки, включающие особо ценные природные комплексы и объекты. К ним относятся грядово-бугристые пески в южной и западной части заказника, участки злаковых степей, а также все озера. Описание границ и особенности режима охраны этих участков утверждаются Минприроды РД в специальном приложении к данному Положению.

18. На территории заказника и его отдельных участках может быть постоянно или временно (в том числе в определенное время года) запрещены или ограничены любые иные виды деятельности, если они противоречат целям создания заказника или причиняют вред природным комплексам и их компонентам.

19. На территории заказника, независимо от установленного режима охраны, допускается проведение противопожарных мероприятий, не наносящих вреда особо ценным природным комплексам или их компонентам.

20. На территории заказника хозяйственная и иная деятельность осуществляется с соблюдением настоящего Положения и Требований по предотвращению гибели объектов животного мира при осуществлении производственных процессов, а также при эксплуатации транспортных магистралей, трубопроводов, линий связи и электропередачи, утвержденных постановлением Правительства Российской Федерации от 13 августа 1996 г. № 997 «Об утверждении требований по предотвращению гибели объектов животного мира при осуществлении производственных процессов, а также при эксплуатации транспортных магистралей, трубопроводов, линий связи и электропередачи», и иных законодательных актов Российской Федерации и Республики Дагестан, регулирующих использование и охрану объектов животного и растительного мира.

21. Вопросы социально-экономической деятельности хозяйствующих субъектов, находящихся на территории заказника, согласовываются с Минприроды РД.

22. На территории заказника строительство, реконструкция и капитальный ремонт линейных сооружений осуществляется только по согласованию с Минприроды РД.

23. На территории заказника отстрел и отлов диких животных в научных и регуляционных целях, а также отстрел бродячих собак осуществляются только по согласованию с Минприроды РД.

24. Применение химических средств защиты растений допускается только для нужд местного населения в границах населенных пунктов муниципальных образований и в исключительных случаях по согласованию с Минприроды РД – на территориях промышленных и сельскохозяйственных предприятий.

25. На территории заказника проведение научных исследований, не связанных с изъятием объектов животного мира из среды обитания, нанесением им вреда или ухудшением условий обитания объектов животного и растительного мира, вне территорий, занятых особо ценными природными комплексами и объектами, могут осуществляться без соответствующего разрешения, выдаваемого Минприроды РД, в остальных случаях научные исследования осуществляются только на основании разрешения, выдаваемого Минприроды РД.

26. Изъятие объектов животного и растительного мира, занесенных в Красные книги Российской Федерации и Республики Дагестан, осуществляется в исключительных случаях и в порядке, определяемом действующим законодательством.

27. На территории заказника допускается создание инфраструктуры, необходимой для обеспечения функционирования заказника и выполнения возложенных на него задач, только по согласованию с Минприроды РД, которое выдает разрешение на строительство и разрешение на ввод объекта капитального строительства в эксплуатацию в случае осуществления строительства, реконструкцию которого планируется осуществлять в границах заказника.

28. Проектная документация объектов хозяйственной деятельности, строительство, реконструкция или капитальный ремонт которых на территории заказника допускается данным Положением, подлежит государственной экологической экспертизе республиканского уровня.

29. Границы заказника обозначаются на местности специальными предупредительными и информационными знаками по периметру его территории.

30. Физические и юридические лица, в том числе собственники, владельцы, пользователи и арендаторы участков земли и водных объектов, которые расположены в границах государственных природных заказников,

обязаны соблюдать установленный в государственных природных заказниках режим особой охраны.

31. Физические и юридические лица, виновные в нарушении установленного в заказнике режима особой охраны несут административную, уголовную и иную установленную законом ответственность.

32. Собственники, владельцы, пользователи и арендаторы участков земли и водных объектов, расположенных на территории заказника, имеют право на получение льгот по земельному налогу в порядке, установленном законодательством Российской Федерации и Республики Дагестан.

IV. Функционирование и государственный контроль

33. Обеспечение функционирования и охрану заказника осуществляет ГКУ РД «Дирекция особо охраняемых природных территорий, животного мира и водных биоресурсов» в рамках своей компетенции. На территории МО «Ногайский район» действует отдел Ногайского заказника ГКУ РД «Дирекция особо охраняемых природных территорий, животного мира и водных биоресурсов».

34. Государственное управление, государственный контроль и надзор в сфере организации и функционирования заказника осуществляет Минприроды РД в порядке, предусмотренном нормативными правовыми актами Российской Федерации и Республики Дагестан.

ПРИЛОЖЕНИЕ 1
к Положению о государственном
природном заказнике регионального
значения «Ногайский»

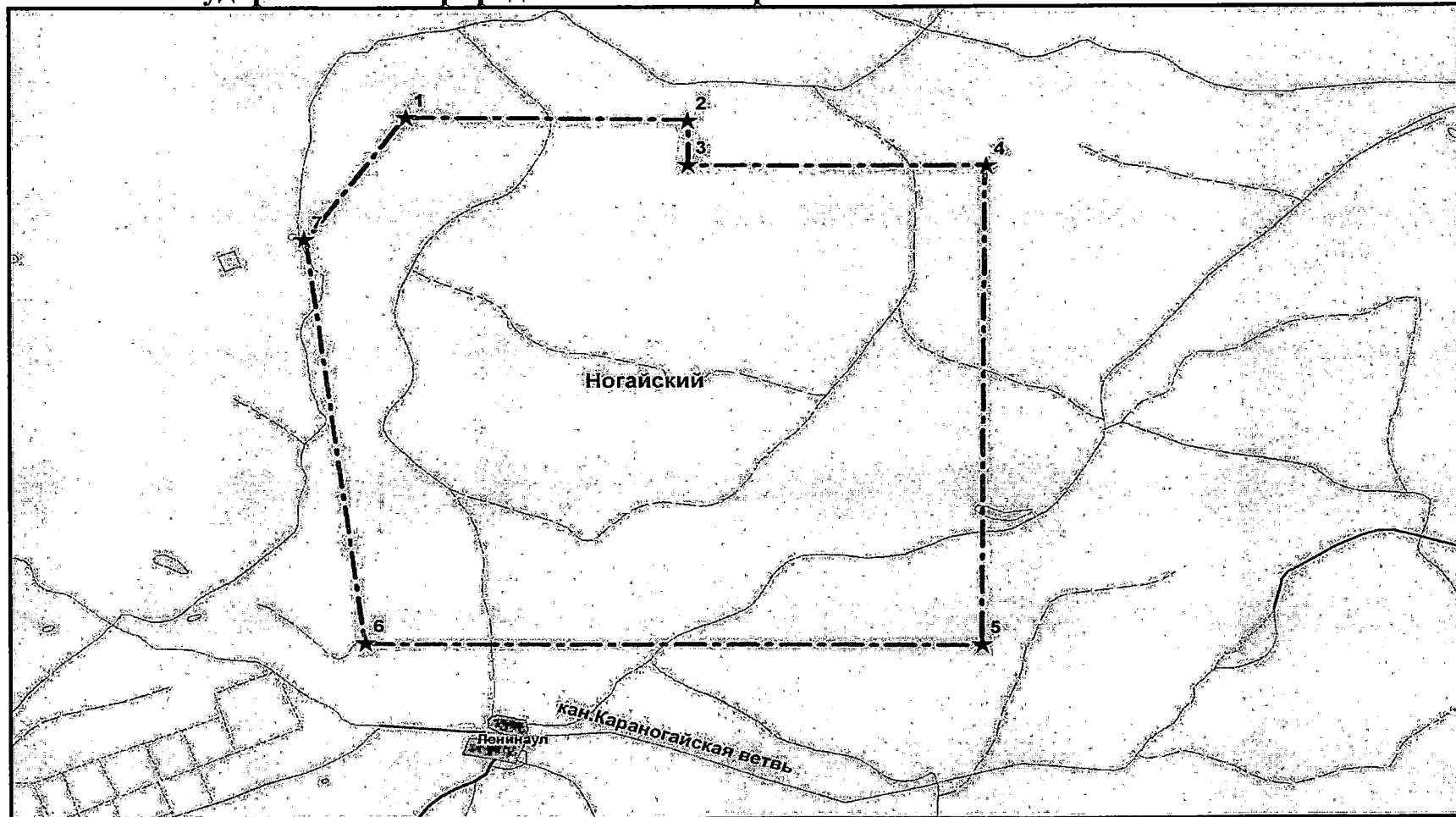
**Описание границ государственного природного заказника
регионального значения «Ногайский»**

Заказник располагается в пределах Ногайского района Республики Дагестан.

Исходной точкой для описания границ заказника принимается место пересечения границ отгонных земель СПК «Колхоз им. Куйбышева» и СПК «Колхоз им. Сулейманова» Сергокалинского района с землями СПК «Колхоз им. К. Маркса» Акушинского района (точка 1 с координатами 44°18'25" с.ш. 46°00'22" в.д.). От этой точки граница заказника проходит в строго восточном направлении по южным границам отгонных земель СПК «Колхоз им. К. Маркса» Акушинского района до пересечения с землями СПК «Бургимак» Акушинского района (точка 2 с координатами 44°18'25" с.ш. 46°03'57" в.д.). Отсюда граница заказника поворачивает на юг и по юго-западным границам отгонных земель СПК «Бургимак» Акушинского района доходит до точки 3 с координатами 44°17'55" с.ш. 46°03'57" в.д., откуда поворачивает на восток и по прямой доходит до места пересечения границы земель СПК «Бургимак» с границами земель СПК «Уйташский» и СПК «Усишинский» Акушинского района (точка 4 с координатами 44°17'55" с.ш. 46°07'43" в.д.). От данной точки граница заказника поворачивает на юг и по прямой вдоль западных границ отгонных земель СПК «Усишинский» Акушинского района доходит до места пересечения с северо-восточным углом границ земель СПК «Ахкент» Левашинского района (точка 4 с координатами 44°12'54" с.ш. 46°07'39" в.д.). Отсюда граница заказника поворачивает на запад и вдоль северных границ отгонных земель СПК «Ахкент» Левашинского района и муниципальных земель МО «Сельсовет Арсланбековский» (с. Ленинаул) доходит до пересечения с юго-восточным углом границ отгонных земель СПК «Колхоз им. Кара Караева» Левашинского района (точка 5 с координатами 44°12'56" с.ш. 46°59'49" в.д.). От данной точки граница заказника поворачивает на север и вдоль восточных границ отгонных земель СПК «Колхоз им. Кара Караева» Левашинского района проходит до пересечения с юго-восточным углом границ отгонных земель СПК «Колхоз им. Куйбышева» Сергокалинского района (точка 6 с координатами 44°17'18" с.ш. 45°59'02" в.д.). Далее граница заказника поворачивает на северо-восток и вдоль восточных границ отгонных земель СПК «Колхоз им. Куйбышева» Сергокалинского района доходит до исходной точки в месте пересечения границ отгонных земель СПК «Колхоз им. Куйбышева» и СПК «Колхоз им. Сулейманова» Сергокалинского района с землями СПК «Колхоз им. К. Маркса» Акушинского района (точка 1 с координатами 44°18'25" с.ш. 46°00'22" в.д.).

ПРИЛОЖЕНИЕ 2
к Положению о государственном
природном заказнике регионального
значения «Ногайский»

Картосхема
государственного природного заказника регионального значения «Ногайский»



УТВЕРЖДЕНО
постановлением Правительства
Республики Дагестан
от 25 октября 2016 г. № 307

ПОЛОЖЕНИЕ
о государственном природном заказнике регионального значения
«Тарумовский»

I. Общие положения

1. Настоящее Положение разработано в соответствии с требованиями Земельного кодекса Российской Федерации, Лесного кодекса Российской Федерации, Водного кодекса Российской Федерации, Федерального закона от 14 марта 1995 г. № 33-ФЗ «Об особо охраняемых природных территориях», Закона Республики Дагестан от 27 февраля 1992 г. «Об особо охраняемых природных территориях».

2. Государственный природный заказник регионального значения «Тарумовский» (далее – заказник) образован на базе государственного охотничьего заказника местного значения «Тарумовский», созданного постановлением Совета Министров Дагестанской АССР от 18 декабря 1985 г. № 272, с изменениями границ, внесенными постановлением Совета Министров Дагестанской АССР от 16 июля 1987 г. № 160.

3. Заказник имеет профиль комплексного и предназначен для сохранения типичных природных комплексов и их компонентов в северной части дельты р. Терек.

4. Заказник образован без ограничения срока действия и без изъятия земельных участков у пользователей, владельцев и собственников.

5. Заказник является собственностью Республики Дагестан и находится в ведении Министерства природных ресурсов и экологии Республики Дагестан (далее – Минприроды РД).

6. Финансовое обеспечение функционирования заказника осуществляется за счет средств, предусмотренных республиканским бюджетом Республики Дагестан, а также за счет поступлений из внебюджетных и иных не запрещенных источников в соответствии с действующим законодательством Российской Федерации и законодательством Республики Дагестан и настоящим Положением.

7. Заказник расположен на территории Тарумовского района (административный центр – с. Тарумовка) Республики Дагестан в северной части дельты р. Терек. Вдоль границ и внутри заказника расположены населенные пункты Тарумовка, Таловка, Юрковка, Коктюбей, Карабаглы, Новониколаевка, Рассвет, Новогеоргиевка, Новоромановка, Уллубиевский, Кузнецовское, Калиновка, Выше-Таловка (Тарумовский район).

8. Общая площадь территории заказника составляет 55495 гектаров.

9. Краткое описание границ (подробное описание границ и картосхема заказника приводится в приложениях 1 и 2 к настоящему Положению):

СЕВЕРНАЯ – от асфальтированной дороги Кизляр-Кочубей по проселочной дороге к с. Таловка по проселочной дороге до с. Таловка, далее от с. Таловка на восток по проселочной дороге до с. Коктюбей, далее от с. Коктюбей на северо-восток по береговой линии Каракольских озер до моста на рыбоходном канале 5-ой площадки Широкольского рыбхоза;

ВОСТОЧНАЯ – от моста на рыбоходном канале 5-ой площадки Широкольского рыбхоза на юг по контурному валу Магистрального канала, далее по валу границы прудов Широкольского рыбхоза до его сбросного канала, далее от сбросного канала прудов Широкольского рыбхоза по границе прудов Широкольского рыбхоза до распределительных шлюзов на магистральном канале, далее по береговой линии р. Таловка – административной границы с Кизлярским районом до с. Рассвет;

ЮЖНАЯ – от с. Рассвет по административной границе с Кизлярским районом на юго-запад до с. Кузнецовское;

ЗАПАДНАЯ – от с. Кузнецовское по асфальтированной дороге Кизляр-Кочубей до с. Таловка.

10. Границы и особенности режима охраны заказника в обязательном порядке учитываются при разработке планов и перспектив экономического и социального развития, лесохозяйственных регламентов и проектов освоения лесов, подготовке документов территориального планирования, проведении лесоустройства и инвентаризации земель.

11. Изменение границ, реорганизация и ликвидация заказника осуществляются в том же порядке, что и его образование.

II. Цели и задачи заказника

12. Целями заказника являются сохранение биологического и ландшафтного разнообразия северной части дельты Терека и поддержание экологического баланса в регионе.

13. Заказник образован для выполнения следующих задач:

сохранение и восстановление популяций редких и находящихся под угрозой исчезновения объектов животного и растительного мира, занесенных в Красные книги Российской Федерации и Республики Дагестан, а также среды их обитания;

воспроизводство и учет ценных промысловых видов животных, обитающих в северной части дельты р. Терек;

сохранение среды обитания и путей миграции объектов животного мира;

сохранение и восстановление характерных водно-болотных, лесных и луговых природных комплексов северной части дельты р. Терек;

осуществление экологического мониторинга;

экологическое просвещение и пропаганда природоохранных идей.

III. Режим особой охраны территории заказника

14. В целях защиты природных комплексов и объектов заказника и для регулирования хозяйственной деятельности на его территории вводится режим особой охраны.

15. Режим особой охраны заказника вводится с учетом социально-экономических интересов малочисленных этнических общин и допускает использование ими природных ресурсов в формах, обеспечивающих защиту и сохранность исконной среды проживания и традиционного образа их жизни.

16. На территории заказника запрещается:

промысловая, спортивная и любительская охота (за исключением случаев, предусмотренных настоящим Положением);

промышленное, любительское и спортивное рыболовство (за исключением случаев, предусмотренных настоящим Положением);

выпас скота в лесу и по берегам водоемов (сезонно, с 30 марта по 30 июля);

заготовка древесины (за исключением заготовки древесины гражданами для собственных нужд);

проведение сплошных рубок леса (за исключением связанных со строительством, реконструкцией и эксплуатацией линейных объектов, осуществляемых в соответствии с законодательством Российской Федерации, законодательством Республики Дагестан и настоящим Положением) и выборочных рубок (за исключением санитарных рубок в случае гибели насаждений от пожаров, ветровалов, вредителей и болезней);

проведение гидромелиоративных и ирригационных работ без согласования с Минприроды РД;

разработка месторождений полезных ископаемых, выполнение иных, связанных с пользованием недрами, работ (кроме случаев, установленных законодательством Российской Федерации и законодательством Республики Дагестан);

взрывные работы;

сброс сточных вод в водоемы;

создание объектов размещения отходов производства и потребления (за исключением специально выделенных земельных участков муниципальных образований), радиоактивных, химических, взрывчатых, токсичных, отравляющих и ядовитых веществ;

применение пестицидов и химических средств защиты растений (за исключением случаев, предусмотренных данным Положением);

строительство, реконструкция и капитальный ремонт объектов капитального строительства (кроме линейных сооружений), не связанных с выполнением задач, возложенных на заказник, а также с обеспечением функционирования населенных пунктов, расположенных в границах заказника;

предоставление земельных участков (кроме находящихся в границах населенных пунктов, а также земель муниципальных образований в радиусе

1 км вокруг населенных пунктов) для индивидуального жилищного строительства, садоводства и огородничества;

предоставление земельных участков в частную собственность, за исключением случаев, установленных федеральными законами;

проезд и стоянка автотранспортных средств вне дорог общего пользования, а также движение по водным объектам всех видов плавучих средств в период нереста рыб и формирования скоплений пролетных и зимующих водоплавающих и околоводных птиц;

любое беспокойство водоплавающих и околоводных птиц во время массовых остановок на пролете и на зимовке;

заготовка и сбор недревесных лесных ресурсов и лекарственных растений (за исключением их заготовки и сбора гражданами для собственных нужд);

присутствие собак, не находящихся на привязи (кроме населенных пунктов), натаска, нагонка, испытания охотничьих собак;

пуск палов;

устройство привалов, бивуаков, туристических стоянок и лагерей, иные формы отдыха населения за пределами специально предусмотренных для этого мест (за исключением населенных пунктов и прилегающих к ним земель муниципальных образований);

осуществление рекреационной деятельности, влекущей за собой изменение исторически сложившегося природного ландшафта, снижение экологических и эстетических качеств природных комплексов и их компонентов;

интродукция чужеродных живых организмов, в том числе в целях их акклиматизации;

сбор зоологических, ботанических, палеонтологических и минералогических коллекций без согласования с Минприроды РД;

осуществление любых иных видов деятельности, влекущих за собой снижение экологической ценности этой территории или причиняющих вред охраняемым объектам растительного и животного мира и среде их обитания.

17. На территории заказника выделяются участки, включающие особо ценные природные комплексы и объекты. К ним относятся леса и лесонасаждения в пойме р. Таловка, урочище Кужайкино севернее селения Юрковка, а также Каракольские озера в северо-восточной части заказника с прилегающими к ним болотами «Коктюбейский Култук» и «Зеленое». Описание границ и особенности режима охраны этих участков утверждаются Минприроды РД в специальном приложении к данному Положению.

18. На территории заказника и его отдельных участках могут быть постоянно или временно (в том числе в определенное время года) запрещены или ограничены любые иные виды деятельности, если они противоречат целям создания заказника или причиняют вред природным комплексам и их компонентам.

19. На территории заказника, независимо от установленного режима охраны, допускается проведение противопожарных мероприятий, не наносящих вреда особо ценным природным комплексам или их компонентам.

20. На территории заказника хозяйственная и иная деятельность осуществляется с соблюдением настоящего Положения и Требований по предотвращению гибели объектов животного мира при осуществлении производственных процессов, а также при эксплуатации транспортных магистралей, трубопроводов, линий связи и электропередачи, утвержденных постановлением Правительства Российской Федерации от 13 августа 1996 г. № 997 «Об утверждении требований по предотвращению гибели объектов животного мира при осуществлении производственных процессов, а также при эксплуатации транспортных магистралей, трубопроводов, линий связи и электропередачи», и иных законодательных актов Российской Федерации и Республики Дагестан, регулирующих использование и охрану объектов животного и растительного мира.

21. Вопросы социально-экономической деятельности хозяйствующих субъектов, а также проекты развития населенных пунктов, находящихся на территории заказника, согласовываются с Минприроды РД.

22. На территории заказника (кроме расположенных в его границах населенных пунктов) строительство, реконструкция и капитальный ремонт линейных сооружений осуществляются только по согласованию с Минприроды РД.

23. На территории заказника отстрел и отлов диких животных в научных и регуляционных целях, а также отстрел бродячих собак осуществляются только по согласованию с Минприроды РД.

24. На территории заказника проведение санитарных рубок и иных мероприятий по охране лесов от пожаров, защите лесов, воспроизводству лесов и лесоразведению осуществляются только по согласованию с Минприроды РД.

25. Применение химических средств защиты растений допускается только для нужд местного населения в границах населенных пунктов муниципальных образований и в исключительных случаях по согласованию с Минприроды РД – на территориях промышленных и сельскохозяйственных предприятий.

26. На территории заказника промышленное рыболовство осуществляется специализированными предприятиями только на существующих мощностях прудовых хозяйств.

27. На территории заказника любительское и спортивное рыболовство осуществляется в специально выделенных для этого местах, за исключением мест массовых скоплений пролетных и зимующих птиц, в соответствии с Правилами рыболовства и в разрешенные сроки.

28. На территории заказника проведение научных исследований, не связанных с изъятием объектов животного мира из среды обитания, нанесением им вреда или ухудшением условий обитания объектов животного и растительного мира, вне территорий, занятых особо ценными природными

комплексами и объектами, могут осуществляться без соответствующего разрешения, выдаваемого Минприроды РД, в остальных случаях научные исследования осуществляются только на основании разрешения, выдаваемого Минприроды РД.

29. Изъятие объектов животного и растительного мира, занесенных в Красные книги Российской Федерации и Республики Дагестан, осуществляется в исключительных случаях и в порядке, определяемом действующим законодательством.

30. На территории заказника допускается создание инфраструктуры, необходимой для обеспечения функционирования заказника и выполнения возложенных на него задач, только по согласованию с Минприроды РД, которое выдает разрешение на строительство и разрешение на ввод объекта капитального строительства в эксплуатацию в случае осуществления строительства, реконструкцию которого планируется осуществлять в границах заказника.

31. Проектная документация объектов хозяйственной деятельности, строительство, реконструкция или капитальный ремонт которых на территории заказника допускается данным Положением, подлежит государственной экологической экспертизе республиканского уровня (к объектам хозяйственной деятельности не относятся частные домостроения и социальные объекты в границах населенных пунктов).

32. Границы заказника обозначаются на местности специальными предупредительными и информационными знаками по периметру его территории.

33. Физические и юридические лица, в том числе собственники, владельцы, пользователи и арендаторы участков земли и водных объектов, которые расположены в границах государственных природных заказников, обязаны соблюдать установленный в государственных природных заказниках режим особой охраны.

34. Физические и юридические лица, виновные в нарушении установленного в заказнике режима особой охраны, несут административную, уголовную и иную установленную законом ответственность.

IV. Функционирование и государственный контроль

35. Обеспечение функционирования и охрану заказника осуществляет ГКУ РД «Дирекция особо охраняемых природных территорий, животного мира и водных биоресурсов» в рамках своей компетенции. На территории МО «Тарумовский район» действует отдел Тарумовского заказника ГКУ РД «Дирекция особо охраняемых природных территорий, животного мира и водных биоресурсов».

36. Государственное управление, государственный контроль и надзор в сфере организации и функционирования заказника осуществляет

Минприроды РД в порядке, предусмотренном нормативными правовыми актами Российской Федерации и Республики Дагестан.

ПРИЛОЖЕНИЕ 1
к Положению о государственном
природном заказнике регионального
значения «Тарумовский»

**Описание границ государственного природного заказника
регионального значения «Тарумовский»**

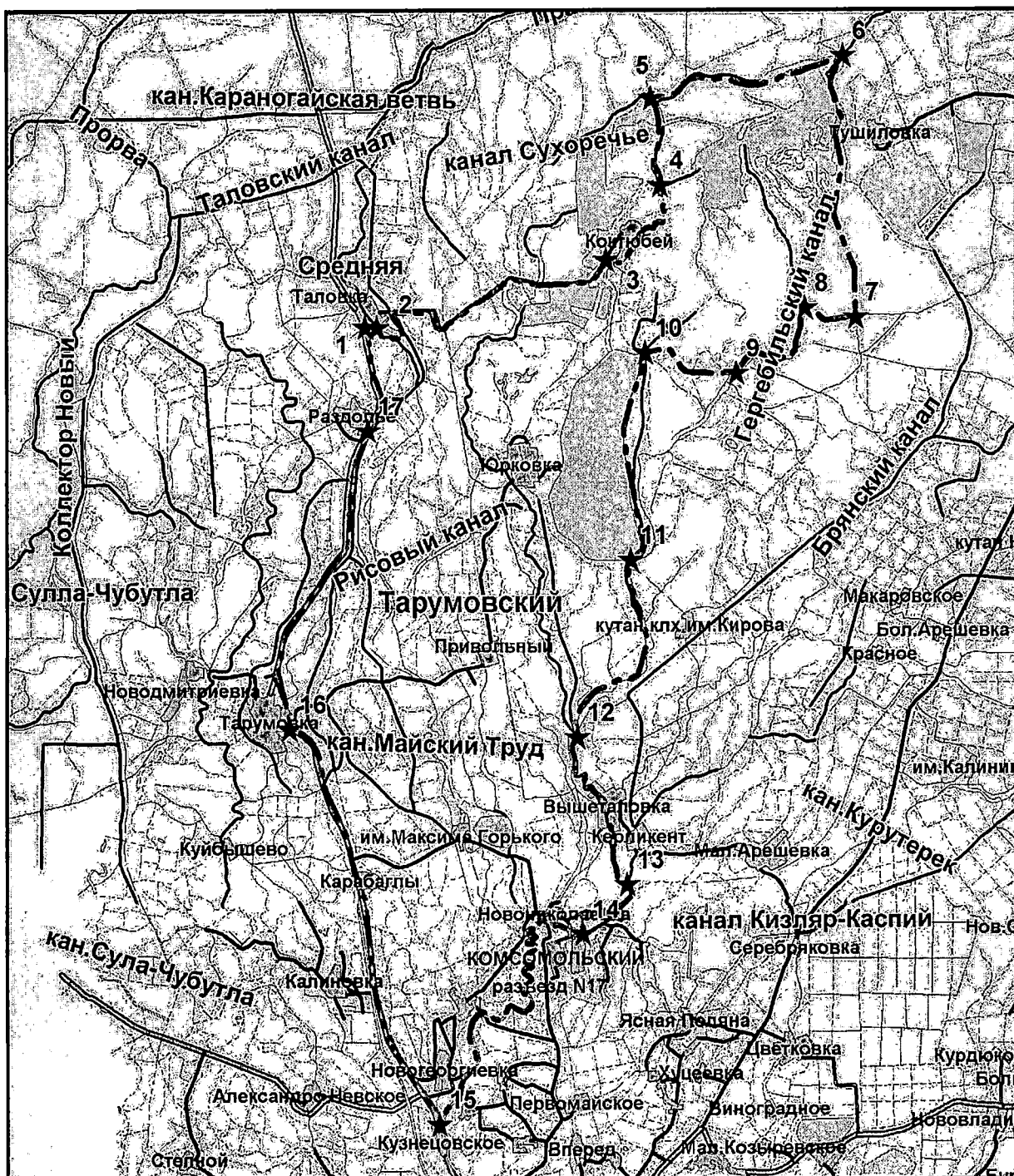
Заказник располагается в пределах Тарумовского района Республики Дагестан.

Исходной точкой для описания границ заказника принимается правый поворот от асфальтированной дороги Кизляр – Кочубей (точка 1 с координатами 44°13'56" с.ш. 46°35'26" в.д.) в сторону с. Таловка. От данной точки граница идет по проселочной дороге в восточном направлении до западной окраины с. Таловка (точка 2 с координатами 44°14'11" с.ш. 46°35'45" в.д.), обходит населенный пункт с южной стороны и по той же проселочной дороге проходит до юго-западной окраины с. Коктубей (точка 3 с координатами 44°15'33" с.ш. 46°43'37" в.д.) и обходит населенный пункт с южной и восточной стороны по валу дамбы (канала). Далее от северо-восточной окраины с. Коктубей граница заказника идет на северо-восток по береговой линии Каракольских озер (по правому берегу канала) через точки 4 с координатами 44°17'22" с.ш. 46°45'29" в.д. и 5 с координатами 44°19'28" с.ш. 46°45'10" в.д. до моста на рыбоходном канале 5-й площадки Широкольского рыбхоза (точка 6 с координатами 44°20'29" с.ш. 46°51'40" в.д.). От этой точки граница продолжается в южном направлении по контурному валу Магистрального канала до угловой точки 7 с координатами 42°14'12" с.ш. 46°52'08" в.д. От точки 7 граница поворачивает на запад до моста через Гергебильский канал (точка 8 с координатами 42°14'24" с.ш. 46°50'25" в.д.) и далее от него на юго-запад по валу вдоль канала до точки 9 с координатами 42°12'52" с.ш. 46°48'07" в.д. От точки 9 по тому же валу на запад до моста на северо-восточном углу прудов Широкольского рыбхоза (точка 10 с координатами 44°13'20" с.ш. 46°45'01" в.д.) и далее по границе прудов Широкольского рыбхоза до моста через Гергебильский канал на южной окраине прудов (точка 11 с координатами 44°08'16" с.ш. 46°44'30" в.д.) и далее вдоль канала на юг до распределительных шлюзов на магистральном канале (точка 12 с координатами 44°04'00" с.ш. 46°42'42" в.д.). От точки 12 далее на юг по береговой линии р. Таловка и административной границе Тарумовского и Кизлярского районов через угловую точку 13 с координатами 44°00'28" с.ш. 46°44'24" в.д. до северной окраины с. Рассвет (точка 14 с координатами 43°59'15" с.ш. 46°42'53" в.д.). Далее от с. Рассвет граница заказника проходит по административной границе Тарумовского и Кизлярского районов на юго-запад до северной окраины с. Кузнецовское (точка 15 с координатами 43°54'37" с.ш. 46°37'59" в.д.). Далее от окраины с. Кузнецовское граница протягивается в северном направлении по асфальтированной дороге Кизляр –

Кочубей, обходя с восточной стороны окраины населенных пунктов Тарумовка (точка 16 с координатами $44^{\circ}04'12''$ с.ш. $46^{\circ}32'51''$ в.д.) и Раздолье (точка 17 с координатами $44^{\circ}11'26''$ с.ш. $46^{\circ}35'33''$ в.д.), до исходной точки на правом повороте в сторону с. Таловка (исходная точка 1 с координатами $44^{\circ}13'54''$ с.ш. $46^{\circ}35'23''$ в.д.).

ПРИЛОЖЕНИЕ 2
к Положению о государственном
природном заказнике регионального
значения «Тарумовский»

Картосхема
государственного природного заказника регионального значения
«Тарумовский»



УТВЕРЖДЕНО
постановлением Правительства
Республики Дагестан
от 25 октября 2016 г. № 307

ПОЛОЖЕНИЕ
о государственном природном заказнике регионального значения
«Хамаматюртовский»

I. Общие положения

1. Настоящее Положение разработано в соответствии с требованиями Земельного кодекса Российской Федерации, Лесного кодекса Российской Федерации, Водного кодекса Российской Федерации, Федерального закона от 14 марта 1995 г. № 33-ФЗ «Об особо охраняемых природных территориях», Закона Республики Дагестан от 27 февраля 1992 г. «Об особо охраняемых природных территориях».

2. Государственный природный заказник регионального значения «Хамаматюртовский» (далее – заказник) образован на базе государственного охотничьего заказника местного значения «Хамаматюртовский», созданного постановлением Совета Министров Дагестанской АССР от 25 октября 1975 г. № 94.

3. Заказник имеет профиль комплексного и предназначен для сохранения типичных природных комплексов и их компонентов нижнего течения реки Терек.

4. Заказник образован без ограничения срока действия и без изъятия земельных участков у пользователей, владельцев и собственников.

5. Заказник является собственностью Республики Дагестан и находится в ведении Министерства природных ресурсов и экологии Республики Дагестан (далее – Минприроды РД).

6. Финансовое обеспечение функционирования заказника осуществляется за счет средств, предусмотренных республиканским бюджетом Республики Дагестан, а также за счет поступлений из внебюджетных и иных не запрещенных источников в соответствии с действующим законодательством Российской Федерации и законодательством Республики Дагестан и настоящим Положением.

7. Заказник расположен на территории Бабаюртовского (административный центр – с. Бабаюрт) и Хасавюртовского (административный центр – г. Хасавюрт) районов Республики Дагестан на правом берегу нижнего течения р. Терек на границе с Чеченской Республикой. Вдоль границ и внутри заказника расположены населенные пункты Хамаматюрт, Уцмиюрт (Бабаюртовский район) и Держинское, Октябрьское (Хасавюртовский район).

8. Площадь заказника составляет 30000 гектаров.

9. Краткое описание границ (подробное описание границ и картосхема заказника приводится в приложениях 1 и 2 к настоящему Положению):

СЕВЕРНАЯ – от Каргалинского моста по шоссе до с. Хамаматюрт;

ВОСТОЧНАЯ – от с. Хамаматюрт по шоссе через населенные пункты Уцмиюрт, Держинское, Октябрьское до выхода шоссе на трассу Хасавюрт – Гребенской мост;

ЮЖНАЯ – от места пересечения шоссе дороги Хамаматюрт – Октябрьское с трассой Хасавюрт – Гребенской мост до Гребенского моста на р. Терек;

ЗАПАДНАЯ – от Гребенского моста вниз по течению р. Терек до Каргалинского моста.

10. Границы и особенности режима охраны заказника в обязательном порядке учитываются при разработке планов и перспектив экономического и социального развития, лесохозяйственных регламентов и проектов освоения лесов, подготовке документов территориального планирования, проведении лесоустройства и инвентаризации земель.

11. Изменение границ, реорганизация и ликвидация заказника осуществляются в том же порядке, что и его образование.

II. Цели и задачи заказника

12. Целями заказника являются сохранение биологического и ландшафтного разнообразия в нижнем течении р. Терек и поддержание экологического баланса в регионе.

13. Заказник образован для выполнения следующих задач:

сохранение пойменных лесов нижнего течения р. Терек;

охрана и восстановление популяций редких и исчезающих видов растений и животных, занесенных в Красные книги России и Республики Дагестан, а также среды их обитания;

воспроизводство и учет ценных промысловых видов животных, обитающих в низовьях р. Терек;

охрана мигрирующих видов животных и их местообитаний;

осуществление экологического мониторинга;

экологическое просвещение и пропаганда природоохранных идей.

III. Режим особой охраны территории заказника

14. В целях защиты природных комплексов и объектов заказника и для регулирования хозяйственной деятельности на его территории вводится режим особой охраны.

15. Режим особой охраны заказника вводится с учетом социально-экономических интересов малочисленных этнических общин и допускает использование ими природных ресурсов в формах, обеспечивающих защиту и сохранность исконной среды проживания и традиционного образа их жизни.

16. На территории заказника запрещается:

промысловая, спортивная и любительская охота (за исключением случаев, предусмотренных настоящим Положением);

любительское и спортивное рыболовство (за исключением случаев, предусмотренных настоящим Положением);

выпас скота в лесах между дамбой и р. Терек, по берегам водоемов и на лесных островах;

заготовка древесины (за исключением заготовки древесины гражданами для собственных нужд);

проведение сплошных рубок леса (за исключением связанных со строительством, реконструкцией и эксплуатацией линейных объектов, осуществляемых в соответствии с законодательством Российской Федерации, законодательством Республики Дагестан и настоящим Положением) и выборочных рубок (за исключением санитарных рубок в случае гибели насаждений от пожаров, ветровалов, вредителей и болезней);

проведение гидромелиоративных и ирригационных работ без согласования с Минприроды РД;

разработка месторождений полезных ископаемых, выполнение иных, связанных с пользованием недрами, работ (кроме случаев, установленных законодательством Российской Федерации и законодательством Республики Дагестан);

взрывные работы;

сброс сточных вод в водоемы;

создание объектов размещения отходов производства и потребления (за исключением специально выделенных земельных участков муниципальных образований), радиоактивных, химических, взрывчатых, токсичных, отравляющих и ядовитых веществ;

применение пестицидов и химических средств защиты растений (за исключением случаев, предусмотренных данным Положением);

строительство, реконструкция и капитальный ремонт объектов капитального строительства (кроме линейных сооружений), не связанных с выполнением задач, возложенных на заказник, а также с обеспечением функционирования населенных пунктов, расположенных в границах заказника;

предоставление земельных участков (кроме находящихся в границах населенных пунктов, а также земель муниципальных образований в радиусе 1 км вокруг населенных пунктов) для индивидуального жилищного строительства, садоводства и огородничества;

предоставление земельных участков в частную собственность, за исключением случаев, установленных федеральными законами;

проезд и стоянка автотранспортных средств вне дорог общего пользования, а также движение по водным объектам всех видов плавучих средств в период нереста рыб и формирования скоплений пролетных и зимующих водоплавающих и околоводных птиц;

любое беспокойство водоплавающих и околоводных птиц во время массовых остановок на пролете и на зимовке;

заготовка и сбор недревесных лесных ресурсов и лекарственных растений (за исключением их заготовки и сбора гражданами для собственных нужд);

присутствие собак, не находящихся на привязи (кроме населенных пунктов), натаска, нагонка, испытания охотничьих собак;

пуск палов;

устройство привалов, бивуаков, туристических стоянок и лагерей, иные формы отдыха населения за пределами специально предусмотренных для этого мест (за исключением населенных пунктов и прилегающих к ним земель муниципальных образований);

осуществление рекреационной деятельности, влекущей за собой изменение исторически сложившегося природного ландшафта, снижение экологических и эстетических качеств природных комплексов и их компонентов;

интродукция чужеродных живых организмов, в том числе в целях их акклиматизации;

сбор зоологических, ботанических, палеонтологических и минералогических коллекций без согласования с Минприроды РД;

осуществление любых иных видов деятельности, влекущих за собой снижение экологической ценности этой территории или причиняющих вред охраняемым объектам растительного и животного мира и среде их обитания.

17. На территории заказника выделяются участки, включающие особо ценные природные комплексы и объекты. К ним относятся пойменные леса и лесонасаждения, расположенные между руслом р. Терек и дамбой (и ее правой веткой), а также вся акватория р. Терек и речные острова. Описание границ и особенности режима охраны этих участков утверждаются Минприроды РД в специальном приложении к данному Положению.

18. На территории заказника и его отдельных участках могут быть постоянно или временно (в том числе в определенное время года) запрещены или ограничены любые иные виды деятельности, если они противоречат целям создания заказника или причиняют вред природным комплексам и их компонентам.

19. На территории заказника, независимо от установленного режима охраны, допускается проведение противопожарных мероприятий, не наносящих вреда особо ценным природным комплексам или их компонентам.

20. На территории заказника хозяйственная и иная деятельность осуществляется с соблюдением настоящего Положения и Требований по предотвращению гибели объектов животного мира при осуществлении производственных процессов, а также при эксплуатации транспортных магистралей, трубопроводов, линий связи и электропередачи, утвержденных постановлением Правительства Российской Федерации от 13 августа 1996 г. № 997 «Об утверждении требований по предотвращению гибели объектов животного мира при осуществлении производственных процессов, а также при эксплуатации транспортных магистралей, трубопроводов, линий связи и электропередачи», и иных законодательных актов Российской Федерации и

Республики Дагестан, регулирующих использование и охрану объектов животного и растительного мира.

21. Вопросы социально-экономической деятельности хозяйствующих субъектов, а также проекты развития населенных пунктов, находящихся на территории заказника, согласовываются с Минприроды РД.

22. На территории заказника (кроме расположенных в его границах населенных пунктов) строительство, реконструкция и капитальный ремонт линейных сооружений осуществляются только по согласованию с Минприроды РД.

23. На территории заказника отстрел и отлов диких животных в научных и регуляторных целях, а также отстрел бродячих собак осуществляются только по согласованию с Минприроды РД.

24. На территории заказника проведение санитарных рубок и иных мероприятий по охране лесов от пожаров, защите лесов, воспроизводству лесов и лесоразведению осуществляются только по согласованию с Минприроды РД.

25. Применение химических средств защиты растений допускается только для нужд местного населения в границах населенных пунктов муниципальных образований и в исключительных случаях по согласованию с Минприроды РД – на территориях промышленных и сельскохозяйственных предприятий.

26. На территории заказника любительское и спортивное рыболовство осуществляется в специально выделенных для этого местах в соответствии с Правилами рыболовства и в разрешенные сроки.

27. На территории заказника проведение научных исследований, не связанных с изъятием объектов животного мира из среды обитания, нанесением им вреда или ухудшением условий обитания объектов животного и растительного мира, вне территорий, занятых особо ценными природными комплексами и объектами, могут осуществляться без соответствующего разрешения, выдаваемого Минприроды РД, в остальных случаях научные исследования осуществляются только на основании разрешения, выдаваемого Минприроды РД.

28. Изъятие объектов животного и растительного мира, занесенных в Красные книги Российской Федерации и Республики Дагестан, осуществляется в исключительных случаях и в порядке, определяемом действующим законодательством.

29. На территории заказника допускается создание инфраструктуры, необходимой для обеспечения функционирования заказника и выполнения возложенных на него задач, только по согласованию с Минприроды РД, которое выдает разрешение на строительство и разрешение на ввод объекта капитального строительства в эксплуатацию в случае осуществления строительства, реконструкцию которого планируется осуществлять в границах заказника.

30. Проектная документация объектов хозяйственной деятельности, строительство, реконструкция или капитальный ремонт которых на территории заказника допускается данным Положением, подлежит государственной

экологической экспертизе республиканского уровня (к объектам хозяйственной деятельности не относятся частные домостроения и социальные объекты в границах населенных пунктов).

31. Границы заказника обозначаются на местности специальными предупредительными и информационными знаками по периметру его территории.

32. Физические и юридические лица, в том числе собственники, владельцы, пользователи и арендаторы участков земли и водных объектов, которые расположены в границах государственных природных заказников, обязаны соблюдать установленный в государственных природных заказниках режим особой охраны.

33. Физические и юридические лица, виновные в нарушении установленного в заказнике режима особой охраны, несут административную, уголовную и иную установленную законом ответственность.

IV. Функционирование и государственный контроль

34. Обеспечение функционирования и охрану заказника осуществляет ГКУ РД «Дирекция особо охраняемых природных территорий, животного мира и водных биоресурсов» в рамках своей компетенции. На территории МО «Хасавюртовский район» и «Бабаюртовский район» действуют отделы Хамаматюртовского заказника ГКУ РД «Дирекция особо охраняемых природных территорий, животного мира и водных биоресурсов».

35. Государственное управление, государственный контроль и надзор в сфере организации и функционирования заказника осуществляет Минприроды РД в порядке, предусмотренном нормативными правовыми актами Российской Федерации и Республики Дагестан.

ПРИЛОЖЕНИЕ 1
к Положению о государственном
природном заказнике регионального
значения «Хамаматюртовский»

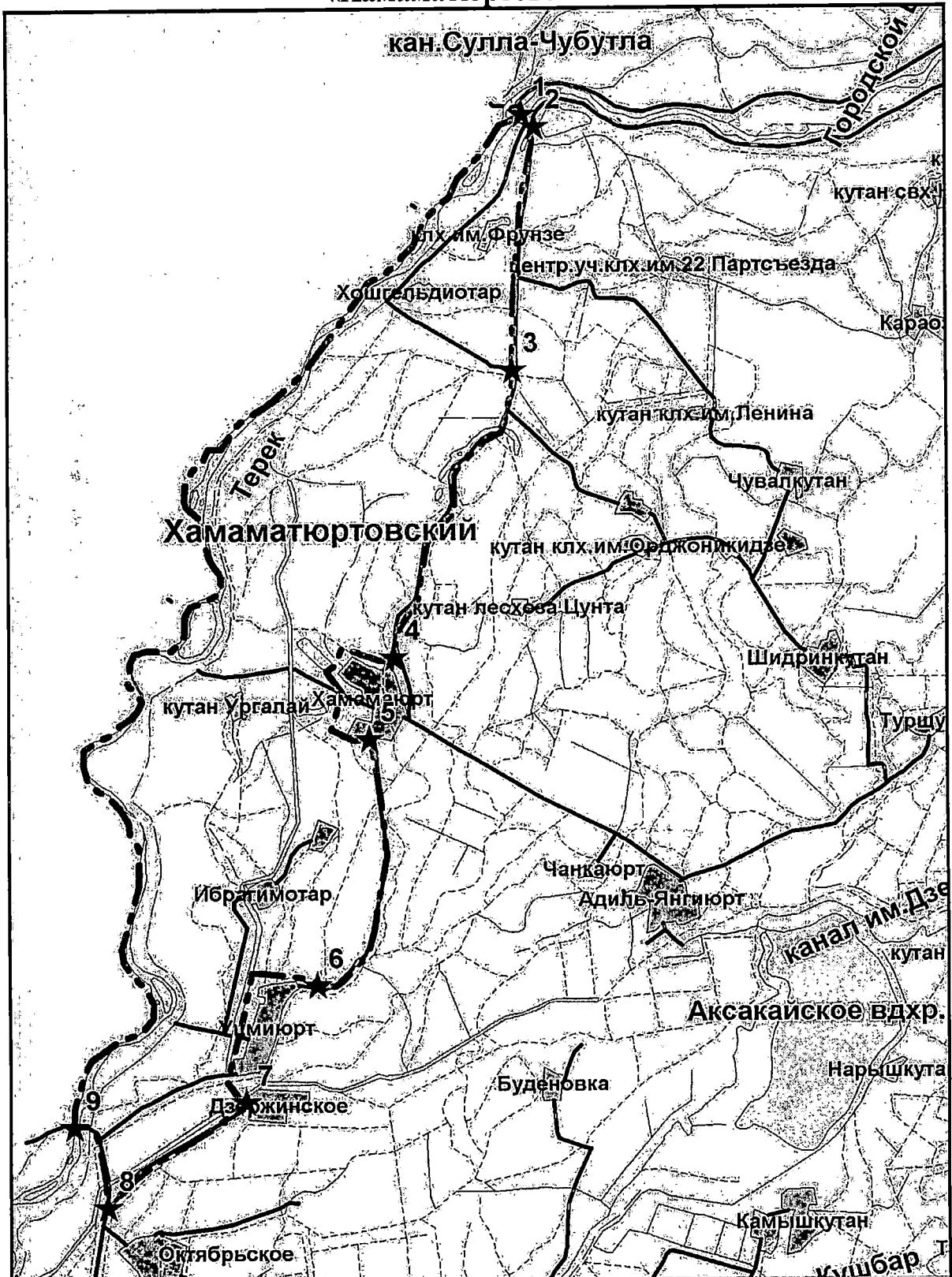
**Описание границ государственного природного заказника
регионального значения «Хамаматюртовский»**

Заказник располагается в пределах Бабаюртовского и Хасавюртовского районов Республики Дагестан.

Исходной точкой для описания границ заказника принимается Каргалинский мост (точка 1 с координатами 43°43'59" с.ш. 46°32'42" в.д.). От данной точки граница проходит в юго-восточном направлении по шоссе до поворота на углу рыбообразных прудов (точка 2 с координатами 43°43'49" с.ш. 46°32'51" в.д.). Далее граница продолжается в южном направлении по той же автомобильной трассе, проходит через мост на канале Мадагайрык (точка 3 с координатами 43°40'36" с.ш. 46°32'31" в.д.) и доходит до северной окраины с. Хамаматюрт (точка 4 с координатами 43°36'54" с.ш. 46°30'25" в.д.). Далее граница заказника обходит с запада населенный пункт Хамаматюрт и доходит до пересечения с автомобильной трассой на южной окраине села (точка 5 с координатами 43°35'51" с.ш. 46°30'01" в.д.). От данной точки граница продолжается в южном и юго-западном направлении по шоссе до северо-восточной окраины с. Уцмиюрт (точка 6 с координатами 43°32'39" с.ш. 46°29'05" в.д.). Далее граница обходит с запада населенный пункт Уцмиюрт и доходит до поворота автотрассы на северо-западной окраине с. Держинское (точка 7 с координатами 43°31'08" с.ш. 46°27'51" в.д.). От данной точки граница проходит в юго-восточном направлении по автомобильной дороге до ее пересечения с трассой Хасавюрт – Гребенская (точка 8 с координатами 43°29'45" с.ш. 46°25'25" в.д.). Далее граница идет на север и северо-запад по трассе Хасавюрт – Гребенская до Гребенского моста на р. Терек (точка 9 с координатами 43°30'48" с.ш. 46°24'50" в.д.). Начиная от Гребенского моста граница заказника совпадает с административной границей Республики Дагестан и Чеченской Республики и проходит в северном направлении, вниз по течению р. Терек, до Каргалинского моста (исходная точка 1 с координатами 43°43'59" с.ш. 46°32'42" в.д.).

ПРИЛОЖЕНИЕ 2
к Положению о государственном
природном заказнике регионального
значения «Хамаматюртовский»

Картосхема
государственного природного заказника регионального значения
«Хамаматюртовский»



УТВЕРЖДЕНО
постановлением Правительства
Республики Дагестан
от 25 октября 2016 г. № 307

ПОЛОЖЕНИЕ
о государственном природном заказнике регионального значения
«Чародинский»

I. Общие положения

1. Настоящее Положение разработано в соответствии с требованиями Земельного кодекса Российской Федерации, Лесного кодекса Российской Федерации, Водного кодекса Российской Федерации, Федерального закона от 14 марта 1995 г. № 33-ФЗ «Об особо охраняемых природных территориях», Закона Республики Дагестан от 27 февраля 1992 г. «Об особо охраняемых природных территориях».

2. Государственный природный заказник регионального значения «Чародинский» (далее – заказник) образован на базе государственного охотничьего заказника местного значения «Чародинский», созданного постановлением Совета Министров Дагестанской АССР от 24 июля 1967 г. № 291, с изменениями границ, внесенными постановлением Совета Министров Дагестанской АССР от 23 сентября 1986 г. № 209.

3. Заказник имеет профиль комплексного и предназначен для сохранения типичных природных комплексов и их компонентов в высокогорьях бассейна р. Каракойсу.

4. Заказник образован без ограничения срока действия и без изъятия земельных участков у пользователей, владельцев и собственников.

5. Заказник является собственностью Республики Дагестан и находится в ведении Министерства природных ресурсов и экологии Республики Дагестан (далее – Минприроды РД).

6. Финансовое обеспечение функционирования заказника осуществляется за счет средств, предусмотренных республиканским бюджетом Республики Дагестан, а также за счет поступлений из внебюджетных и иных не запрещенных источников в соответствии с действующим законодательством Российской Федерации и законодательством Республики Дагестан и настоящим Положением.

7. Заказник расположен на территории Чародинского района (административный центр – с. Цуриб) Республики Дагестан в верховьях р. Каракойсу. Вдоль границ и внутри заказника расположены населенные пункты Гочоб, Урух-Сота, Сачада, Сумета, Цемер, Гириб, Гоаб, Ритляб, Хитаб, Калиб, Алчуниб, Кубатль (Чародинский район).

8. Общая площадь территории заказника составляет 85000 гектаров.

9. Краткое описание границ (подробное описание границ и картосхема заказника приводится в приложениях 1 и 2 к настоящему Положению):

ВОСТОЧНАЯ – от горы Дюлтыдаг вниз по течению р. Кирикара (Ханкри) до впадения ее в р. Рисор, далее вниз по течению р. Рисор до с. Хитаб;

СЕВЕРНАЯ – от с. Хитаб, вверх против течения р. Хитаб до ее истока, затем по старой дороге вниз по течению р. Кунчудаор до впадения ее в р. Тлейсерухор, затем вниз по течению р. Тлейсерухор до впадения в нее р. Цемарор и вверх против течения р. Цемарор к истоку реки, затем через перевал Карах вниз по течению р. Урух-Сота до впадения ее в р. Каракойсу, затем вверх против течения р. Каракойсу до хутора Чухиб и вверх против течения р. Чухиб-Тляр (Зизда) до ее истока и затем к границе Шамильского района;

ЗАПАДНАЯ – по границе Шамильского района до границы с Тляратинским районом. Далее по границе Тляратинского района до границы с Рутульским районом;

ЮЖНАЯ – от границы Тляратинского с Рутульским районом далее по границе с Рутульским районом до границы Лакского района, затем по границе Лакского района до горы Дюлтыдаг.

10. Границы и особенности режима охраны заказника в обязательном порядке учитываются при разработке планов и перспектив экономического и социального развития, лесохозяйственных регламентов и проектов освоения лесов, подготовке документов территориального планирования, проведении лесоустройства и инвентаризации земель.

11. Изменение границ, реорганизация и ликвидация заказника осуществляются в том же порядке, что и его образование.

II. Цели и задачи заказника

12. Целями заказника являются сохранение биологического и ландшафтного разнообразия высокогорной части бассейна р. Каракойсу, и поддержание экологического баланса в регионе.

13. Заказник образован для выполнения следующих задач:

сохранение и восстановление популяций редких и находящихся под угрозой исчезновения объектов животного и растительного мира, занесенных в Красные книги Российской Федерации и Республики Дагестан, а также среды их обитания;

воспроизводство и учет ценных промысловых видов млекопитающих и птиц;

сохранение среды обитания и путей миграции объектов животного мира;

сохранение типичных ландшафтов высокогорий Восточного Кавказа;

осуществление экологического мониторинга;

экологическое просвещение и пропаганда природоохранных идей.

III. Режим особой охраны территории заказника

14. В целях защиты природных комплексов и объектов заказника и для регулирования хозяйственной деятельности на его территории вводится режим особой охраны.

15. Режим особой охраны заказника вводится с учетом социально-экономических интересов малочисленных этнических общин и допускает использование ими природных ресурсов в формах, обеспечивающих защиту и сохранность исконной среды проживания и традиционного образа их жизни.

16. На территории заказника запрещается:

промысловая, спортивная и любительская охота (за исключением случаев, предусмотренных настоящим Положением);

спортивное и любительское рыболовство (за исключением случаев, предусмотренных настоящим Положением);

выпас скота в лесу и по берегам водоемов;

заготовка древесины (за исключением заготовки древесины гражданами для собственных нужд);

проведение сплошных рубок леса (за исключением связанных со строительством, реконструкцией и эксплуатацией линейных объектов, осуществляемых в соответствии с законодательством Российской Федерации, законодательством Республики Дагестан и настоящим Положением) и выборочных рубок (за исключением санитарных рубок в случае гибели насаждений от пожаров, ветровалов, вредителей и болезней);

проведение гидромелиоративных и ирригационных работ без согласования с Минприроды РД;

разработка месторождений полезных ископаемых, выполнение иных, связанных с пользованием недрами, работ (кроме случаев, установленных законодательством Российской Федерации и законодательством Республики Дагестан);

взрывные работы;

сброс сточных вод в водоемы;

создание объектов размещения отходов производства и потребления (за исключением специально выделенных земельных участков муниципальных образований), радиоактивных, химических, взрывчатых, токсичных, отравляющих и ядовитых веществ;

применение пестицидов и химических средств защиты растений (за исключением случаев, предусмотренных данным Положением);

строительство, реконструкция и капитальный ремонт объектов капитального строительства (кроме линейных сооружений), не связанных с выполнением задач, возложенных на заказник, а также с обеспечением функционирования населенных пунктов, расположенных в границах заказника;

предоставление земельных участков (кроме находящихся в границах населенных пунктов, а также земель муниципальных образований в радиусе

1 км вокруг населенных пунктов) для индивидуального жилищного строительства, садоводства и огородничества;

предоставление земельных участков в частную собственность, за исключением случаев, установленных федеральными законами;

проезд и стоянка автотранспортных средств вне дорог общего пользования, а также движение по водным объектам всех видов плавучих средств в период нереста рыб и формирования скоплений пролетных и зимующих водоплавающих и околоводных птиц;

заготовка и сбор недревесных лесных ресурсов и лекарственных растений (за исключением их заготовки и сбора гражданами для собственных нужд);

присутствие собак, не находящихся на привязи (кроме населенных пунктов), натаска, нагонка, испытания охотничьих собак;

пуск палов;

устройство привалов, бивуаков, туристических стоянок и лагерей, иные формы отдыха населения за пределами специально предусмотренных для этого мест (за исключением населенных пунктов и прилегающих к ним земель муниципальных образований);

осуществление рекреационной деятельности, влекущей за собой изменение исторически сложившегося природного ландшафта, снижение экологических и эстетических качеств природных комплексов и их компонентов;

интродукция чужеродных живых организмов, в том числе в целях их акклиматизации;

сбор зоологических, ботанических, палеонтологических и минералогических коллекций без согласования с Минприроды РД;

осуществление любых иных видов деятельности, влекущих за собой снижение экологической ценности этой территории или причиняющих вред охраняемым объектам растительного и животного мира и среде их обитания.

17. На территории заказника выделяются участки, включающие особо ценные природные комплексы и объекты. К ним относятся все лесные массивы особо охраняемых природных территорий, вся юго-восточная часть заказника (верховья р. Ойсор и р. Рисор), высокогорные озера и истоки рек в верховьях р. Каралазургер. Описание границ и особенности режима охраны этих участков утверждаются Минприроды РД в специальном приложении к данному Положению.

18. На территории заказника и его отдельных участках могут быть постоянно или временно (в том числе в определенное время года) запрещены или ограничены любые иные виды деятельности, если они противоречат целям создания заказника или причиняют вред природным комплексам и их компонентам.

19. На территории заказника, независимо от установленного режима охраны, допускается проведение противопожарных мероприятий, не наносящих вреда особо ценным природным комплексам или их компонентам.

20. На территории заказника хозяйственная и иная деятельность осуществляется с соблюдением настоящего Положения и Требований по предотвращению гибели объектов животного мира при осуществлении производственных процессов, а также при эксплуатации транспортных магистралей, трубопроводов, линий связи и электропередачи, утвержденных постановлением Правительства Российской Федерации от 13 августа 1996 г. № 997 «Об утверждении требований по предотвращению гибели объектов животного мира при осуществлении производственных процессов, а также при эксплуатации транспортных магистралей, трубопроводов, линий связи и электропередачи», и иных законодательных актов Российской Федерации и Республики Дагестан, регулирующих использование и охрану объектов животного и растительного мира.

21. Вопросы социально-экономической деятельности хозяйствующих субъектов, а также проекты развития населенных пунктов, находящихся на территории заказника, согласовываются с Минприроды РД.

22. На территории заказника (кроме расположенных в его границах населенных пунктов) строительство, реконструкция и капитальный ремонт линейных сооружений осуществляются только по согласованию с Минприроды РД.

23. На территории заказника отстрел и отлов диких животных в научных и регуляционных целях, а также отстрел бродячих собак осуществляются только по согласованию с Минприроды РД.

24. На территории заказника проведение санитарных рубок и иных мероприятий по охране лесов от пожаров, защите лесов, воспроизводству лесов и лесоразведению осуществляются только по согласованию с Минприроды РД.

25. Применение химических средств защиты растений допускается только для нужд местного населения в границах населенных пунктов муниципальных образований и в исключительных случаях по согласованию с Минприроды РД – на территориях сельскохозяйственных предприятий.

26. На территории заказника любительское рыболовство осуществляется в специально выделенных для этого местах в соответствии с Правилами рыболовства и в разрешенные сроки.

27. На территории заказника проведение научных исследований, не связанных с изъятием объектов животного мира из среды обитания, нанесением им вреда или ухудшением условий обитания объектов животного и растительного мира, вне территорий, занятых особо ценными природными комплексами и объектами, могут осуществляться без соответствующего разрешения, выдаваемого Минприроды РД, в остальных случаях научные исследования осуществляются только на основании разрешения, выдаваемого Минприроды РД.

28. Изъятие объектов животного и растительного мира, занесенных в Красные книги Российской Федерации и Республики Дагестан, осуществляется в исключительных случаях и в порядке, определяемом действующим законодательством.

29. На территории заказника допускается создание инфраструктуры, необходимой для обеспечения функционирования заказника и выполнения возложенных на него задач, только по согласованию с Минприроды РД, которое выдает разрешение на строительство и разрешение на ввод объекта капитального строительства в эксплуатацию в случае осуществления строительства, реконструкцию которого планируется осуществлять в границах заказника.

30. Проектная документация объектов хозяйственной деятельности, строительство, реконструкция или капитальный ремонт которых на территории заказника допускается данным Положением, подлежит государственной экологической экспертизе республиканского уровня (к объектам хозяйственной деятельности не относятся частные домостроения и социальные объекты в границах населенных пунктов).

31. Границы заказника обозначаются на местности специальными предупредительными и информационными знаками по периметру его территории.

32. Физические и юридические лица, в том числе собственники, владельцы, пользователи и арендаторы участков земли и водных объектов, которые расположены в границах государственных природных заказников, обязаны соблюдать установленный в государственных природных заказниках режим особой охраны.

33. Физические и юридические лица, виновные в нарушении установленного в заказнике режима особой охраны, несут административную, уголовную и иную установленную законом ответственность.

IV. Функционирование и государственный контроль

34. Обеспечение функционирования и охрану заказника осуществляет ГКУ РД «Дирекция особо охраняемых природных территорий, животного мира и водных биоресурсов» в рамках своей компетенции. На территории МО «Чародинский район» действует отдел Чародинского заказника ГКУ РД «Дирекция особо охраняемых природных территорий, животного мира и водных биоресурсов».

35. Государственное управление, государственный контроль и надзор в сфере организации и функционирования заказника осуществляет Минприроды РД в порядке, предусмотренном нормативными правовыми актами Российской Федерации и Республики Дагестан.

ПРИЛОЖЕНИЕ 1
к Положению о государственном
природном заказнике регионального
значения «Чародинский»

**Описание границ государственного природного заказника
регионального значения «Чародинский»**

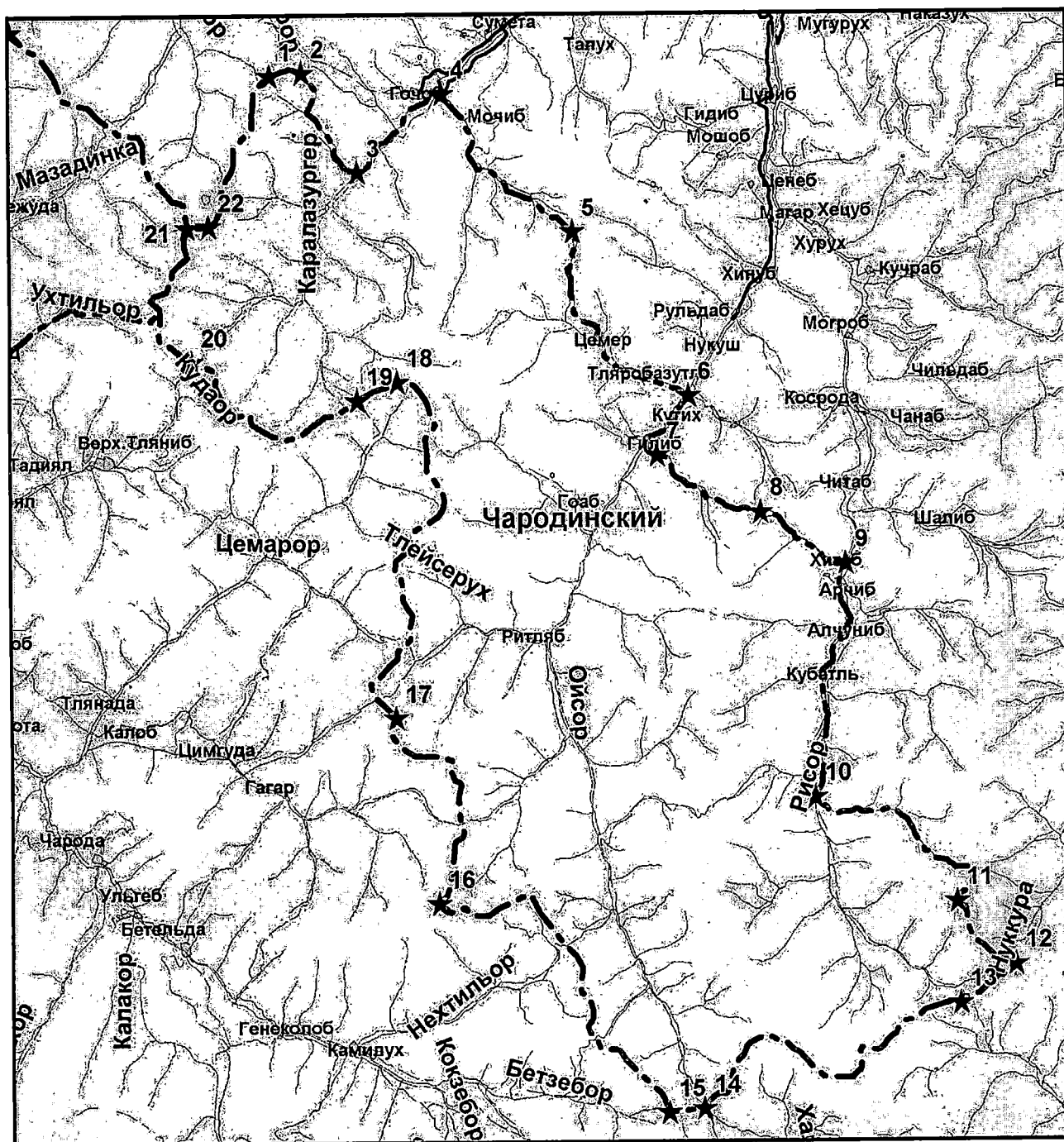
Заказник располагается в пределах Чародинского района Республики Дагестан.

Исходной точкой описания границ Чародинского заказника принимается вершина Баккули (точка 1 с координатами 42°14'38" с.ш. 46°35'40" в.д.) на хребте Нукатль и административной границе Шамильского и Чародинского районов. От данной точки граница заказника проходит в восточном направлении к крайнему правому истоку р. Зизда (Чухиб-тляр) (точка 2 с координатами 42°14'42" с.ш. 46°36'34" в.д.) и далее по ее правому берегу вниз до впадения в р. Каралазургер недалеко от хутора Чухиб (точка 3 с координатами 42°12'38" с.ш. 46°38'11" в.д.). Затем граница поворачивает на северо-восток и вниз по течению р. Каралазургер, по ее правому берегу, доходит до с. Урух-Сота и обходит этот населенный пункт с западной стороны до пересечения с р. Урух-Сота на южной окраине села (точка 4 с координатами 42°14'15" с.ш. 46°40'36" в.д.). Далее от южной окраины с. Урух-Сота граница заказника продолжается в юго-восточном направлении по правому берегу р. Урух-Сота до ее верховий и далее по тропе, ведущей в с. Цемер, через перевал Цемер (точка 5 с координатами 42°11'23" с.ш. 46°44'25" в.д.) до истоков р. Цемерор и далее вниз по течению, по правому берегу реки, до впадения ее в р. Тлейсерух (точка 6 с координатами 42°07'59" с.ш. 46°47'44" в.д.). От этой точки граница заказника поворачивает на юго-запад и вверх по течению р. Тлейсерух доходит до с. Гилиць, обходит этот населенный пункт с западной стороны до пересечения с р. Кунчудаор на южной окраине села (точка 7 с координатами 42°06'47" с.ш. 46°46'48" в.д.). От южной окраины с. Гилиць граница проходит в юго-восточном направлении вверх по течению р. Кунчудаор, по его правому берегу и правому рукаву, до перевала Хитаб (точка 8 с координатами 42°05'37" с.ш. 46°49'47" в.д.) и далее по тропе, ведущей в с. Хитаб, и правому берегу р. Хитаб до места слияния ее с р. Рисор (точка 9 с координатами 42°04'33" с.ш. 46°52'13" в.д.). Далее граница заказника поворачивает на юг и проходит вверх по течению реки Рисор, по левому берегу, в обход населенных пунктов Алчуниб и Кубатль до места впадения в нее р. Киринкара (Ханкри) (точка 10 с координатами 41°59'38" с.ш. 46°51'20" в.д.) и далее вверх по течению, по левому берегу реки, до вершины Дюлтыдаг «4127,0» (точка 11 с координатами 41°57'35" с.ш. 46°55'23" в.д.) на административной границе Чародинского и Лакского районов. От горы Дюлтыдаг граница заказника проходит в юго-восточном направлении по административной границе Чародинского и Лакского районов до точки пересечения административных границ Чародинского, Лакского и Рутульского

районов (точка 12 с координатами $41^{\circ}56'15''$ с.ш. $46^{\circ}57'04''$ в.д.) на гребне хребта Дюлтыдаг. От этой точки граница заказника поворачивает на юго-запад и по административной границе Чародинского и Рутульского районов, пересекая перевалы Бершиудур (Арчиб-Худун) (точка 13 с координатами $41^{\circ}55'29''$ с.ш. $46^{\circ}55'30''$ в.д.) и Халахуркац (точка 14 с координатами $41^{\circ}53'18''$ с.ш. $46^{\circ}48'06''$ в.д.), доходит до точки пересечения административных границ Рутульского, Тляратинского и Чародинского районов (точка 15 с координатами $41^{\circ}53'13''$ с.ш. $46^{\circ}47'05''$ в.д.). Далее граница заказника продолжается в северо-западном направлении по административной границе Чародинского и Тляратинского районов (водоразделу бассейнов р. Джурмут и р. Кара-Койсу) через гору Педжиасаб «3724,0» (точка 16 с координатами $41^{\circ}57'33''$ с.ш. $46^{\circ}40'27''$ в.д.), гору Бутнушуер «3932,8» (точка 17 с координатами $41^{\circ}01'22''$ с.ш. $46^{\circ}39'18''$ в.д.) до вершины «3519,4» (точка 18 с координатами $42^{\circ}08'19''$ с.ш. $46^{\circ}39'17''$ в.д.). Отсюда граница заказника поворачивает на запад и далее на север и по той же административной границе, пересекая перевалы «Усмаркал» «3572,4» (точка 19 с координатами $42^{\circ}07'55''$ с.ш. $46^{\circ}38'10''$ в.д.) и «Нукатльский» «3376,8» (точка 20 с координатами $42^{\circ}08'45''$ с.ш. $46^{\circ}33'25''$ в.д.) доходит до вершины «3778,0» на юго-восточной окраине хребта Кечода (точка 21 с координатами $42^{\circ}11'30''$ с.ш. $46^{\circ}33'19''$ в.д.), где пересекаются административные границы Тляратинского, Шамильского и Чародинского районов. От этой вершины граница заказника поворачивает на запад до горы Матлаб «3828,6» (точка 22 с координатами $42^{\circ}11'31''$ с.ш. $46^{\circ}33'54''$ в.д.). От горы Матлаб граница заказника проходит в северном направлении и по административной границе Шамильского и Чародинского районов (по гребню хребта Нукатль) доходит до исходной точки на вершине горы Баккули (точка 1 с координатами $42^{\circ}14'38''$ с.ш. $46^{\circ}35'40''$ в.д.).

ПРИЛОЖЕНИЕ 2
к Положению о государственном
природном заказнике регионального
значения «Чародинский»

Картосхема
государственного природного заказника регионального значения
«Чародинский»



УТВЕРЖДЕНО
постановлением Правительства
Республики Дагестан
от 25 октября 2016 г. № 307

ПОЛОЖЕНИЕ
о государственном природном заказнике регионального значения
«Янгиюртовский»

I. Общие положения

1. Настоящее Положение разработано в соответствии с требованиями Земельного кодекса Российской Федерации, Лесного кодекса Российской Федерации, Водного кодекса Российской Федерации, Федерального закона от 14 марта 1995 г. № 33-ФЗ «Об особо охраняемых природных территориях», Закона Республики Дагестан от 27 февраля 1992 г. «Об особо охраняемых природных территориях».

2. Государственный природный заказник регионального значения «Янгиюртовский» (далее – заказник) образован на базе государственного охотничьего заказника местного значения «Янгиюртовский», созданного постановлением Совета Министров Дагестанской АССР от 4 ноября 1975 г. № 376, с изменениями границ, внесенными постановлением Совета Министров Дагестанской АССР от 10 октября 1986 г. № 227 и постановлением Совета Министров Дагестанской АССР от 9 июня 1988 г. № 110.

3. Заказник имеет профиль комплексного и предназначен для сохранения типичных природных комплексов и их компонентов на Присулакской низменности.

4. Заказник образован без ограничения срока действия и без изъятия земельных участков у пользователей, владельцев и собственников.

5. Заказник является собственностью Республики Дагестан и находится в ведении Министерства природных ресурсов и экологии Республики Дагестан (далее – Минприроды РД).

6. Финансовое обеспечение функционирования заказника осуществляется за счет средств, предусмотренных республиканским бюджетом Республики Дагестан, а также за счет поступлений из внебюджетных и иных не запрещенных источников в соответствии с действующим законодательством Российской Федерации и законодательством Республики Дагестан и настоящим Положением.

7. Заказник расположен на территории Бабаюртовского (административный центр – с. Бабаюрт), Кизилюртовского (административный центр – г. Кизилюрт) и Кумторкалинского (административный центр – с. Кумторкала) районов Республики Дагестан в нижнем течении р. Сулак. Вдоль границ и внутри заказника расположены населенные пункты Шамхалянгиюрт, Аджидада (Кумторкалинский район), Казийурт, Львовские номера 1-2-3, Кироваул, Чонтаул, Акаро (Кизилюртовский район).

8. Общая площадь территории заказника составляет 22670 гектаров.

9. Краткое описание границ (подробное описание границ и картосхема заказника приводится в приложениях 1 и 2 к настоящему Положению):

СЕВЕРНАЯ – от пос. Пятилетка до озера «Солдатское» включительно, через канал «Акташ» прямо на Львовские номера 1-2-3;

ВОСТОЧНАЯ – от 3 Львовских номеров через р. Малый Сулак и р. Сулак до с. Шамхал-Янгиюрт;

ЮЖНАЯ – от с. Шамхал-Янгиюрт по дороге до с. Аджидада и далее от с. Аджидада до с. Колкултан, далее по дороге до парома на р. Сулак и вверх по течению р. Сулак до фермы совхоза «Темираульский»;

ЗАПАДНАЯ – от фермы совхоза «Темираульский» по каналу Чагир-аул до озера Шайтан-Казак, включая озеро, далее по окраине садов совхоза им. «Орджоникидзе» до озера «Солдатское», включая озеро, и далее по правому берегу р. Малый Сулак до п. Пятилетка.

10. Границы и особенности режима особой охраны заказника учитываются при разработке планов и перспектив экономического и социального развития, лесохозяйственных регламентов и проектов освоения лесов, подготовке документов территориального планирования, проведении лесоустройства и инвентаризации земель.

11. Изменение границ, реорганизация и ликвидация заказника осуществляются в том же порядке, что и его образование.

II. Цели и задачи заказника

12. Целями заказника являются сохранение биологического и ландшафтного разнообразия Присулакской низменности и поддержание экологического баланса в регионе.

13. Заказник образован для выполнения следующих задач:

сохранение и восстановление популяций редких и находящихся под угрозой исчезновения объектов животного и растительного мира, занесенных в Красные книги Российской Федерации и Республики Дагестан, а также среды их обитания;

воспроизводство и учет ценных промысловых видов животных, обитающих в экосистемах нижнего течения р. Сулак;

сохранение среды обитания и путей миграции объектов животного мира;

сохранение и восстановление характерных лесных, луговых и водно-болотных природных комплексов нижнего течения р. Сулак;

поддержание экологического баланса Присулакской низменности;

осуществление экологического мониторинга;

экологическое просвещение и пропаганда природоохранных идей.

III. Режим особой охраны территории заказника

14. В целях защиты природных комплексов и объектов заказника и для регулирования хозяйственной деятельности на его территории вводится режим особой охраны.

15. Режим особой охраны заказника вводится с учетом социально-экономических интересов малочисленных этнических общин и допускает использование ими природных ресурсов в формах, обеспечивающих защиту и сохранность исконной среды проживания и традиционного образа их жизни.

16. На территории заказника запрещается:

промысловая, спортивная и любительская охота (за исключением случаев, предусмотренных настоящим Положением);

промышленное, любительское и спортивное рыболовство (за исключением случаев, предусмотренных настоящим Положением);

выпас скота в лесу и по берегам озер с апреля по август;

заготовка древесины (за исключением заготовки древесины гражданами для собственных нужд);

проведение сплошных рубок леса (за исключением связанных со строительством, реконструкцией и эксплуатацией линейных объектов, осуществляемых в соответствии с законодательством Российской Федерации, законодательством Республики Дагестан и настоящим Положением) и выборочных рубок (за исключением санитарных рубок в случае гибели насаждений от пожаров, ветровалов, вредителей и болезней);

проведение гидромелиоративных и ирригационных работ без согласования с Минприроды РД;

разработка месторождений полезных ископаемых, выполнение иных, связанных с пользованием недрами, работ (кроме случаев, установленных законодательством Российской Федерации и законодательством Республики Дагестан);

взрывные работы;

сброс сточных вод в водоемы;

создание объектов размещения отходов производства и потребления (за исключением специально выделенных земельных участков муниципальных образований), радиоактивных, химических, взрывчатых, токсичных, отравляющих и ядовитых веществ;

применение пестицидов и химических средств защиты растений (за исключением случаев, предусмотренных данным Положением);

строительство, реконструкция и капитальный ремонт объектов капитального строительства (кроме линейных сооружений), не связанных с выполнением задач, возложенных на заказник, а также с обеспечением функционирования населенных пунктов, расположенных в границах заказника;

предоставление земельных участков (кроме находящихся в границах населенных пунктов, а также земель муниципальных образований в радиусе

1 км вокруг населенных пунктов) для индивидуального жилищного строительства, садоводства и огородничества;

предоставление земельных участков в частную собственность, за исключением случаев, установленных федеральными законами;

проезд и стоянка автотранспортных средств вне дорог общего пользования, а также движение по водным объектам всех видов плавучих средств в период нереста рыб и формирования скоплений пролетных и зимующих водоплавающих и околоводных птиц;

любое беспокойство водоплавающих и околоводных птиц во время массовых остановок на пролете и на зимовке;

заготовка и сбор недревесных лесных ресурсов и лекарственных растений (за исключением их заготовки и сбора гражданами для собственных нужд);

присутствие собак, не находящихся на привязи (кроме населенных пунктов), натаска, нагонка, испытания охотничьих собак;

пуск палов;

устройство привалов, бивуаков, туристических стоянок и лагерей, иные формы отдыха населения за пределами специально предусмотренных для этого мест (за исключением населенных пунктов и прилегающих к ним земель муниципальных образований);

осуществление рекреационной деятельности, влекущей за собой изменение исторически сложившегося природного ландшафта, снижение экологических и эстетических качеств природных комплексов и их компонентов;

интродукция чужеродных живых организмов, в том числе в целях их акклиматизации;

сбор зоологических, ботанических, палеонтологических и минералогических коллекций без согласования с Минприроды РД;

осуществление любых иных видов деятельности, влекущих за собой снижение экологической ценности этой территории или причиняющих вред охраняемым объектам растительного и животного мира и среде их обитания.

17. На территории заказника выделяются участки, включающие особо ценные природные комплексы и объекты. К ним относятся леса, озера и урочища «Шайтан-Казак» и «Солдатское», акватория р. Сулак и все речные острова. Описание границ и особенности режима охраны этих участков утверждаются Минприроды РД в специальном приложении к данному Положению.

18. На территории заказника и его отдельных участках могут быть постоянно или временно (в том числе в определенное время года) запрещены или ограничены любые иные виды деятельности, если они противоречат целям создания заказника или причиняют вред природным комплексам и их компонентам.

19. На территории заказника, независимо от установленного режима охраны, допускается проведение противопожарных мероприятий, не наносящих вреда особо ценным природным комплексам или их компонентам.

20. На территории заказника хозяйственная и иная деятельность осуществляется с соблюдением настоящего Положения и Требований по предотвращению гибели объектов животного мира при осуществлении производственных процессов, а также при эксплуатации транспортных магистралей, трубопроводов, линий связи и электропередачи, утвержденных постановлением Правительства Российской Федерации от 13 августа 1996 г. № 997 «Об утверждении требований по предотвращению гибели объектов животного мира при осуществлении производственных процессов, а также при эксплуатации транспортных магистралей, трубопроводов, линий связи и электропередачи», и иных законодательных актов Российской Федерации и Республики Дагестан, регулирующих использование и охрану объектов животного и растительного мира.

21. Вопросы социально-экономической деятельности хозяйствующих субъектов, а также проекты развития населенных пунктов, находящихся на территории заказника, согласовываются с Минприроды РД.

22. На территории заказника (кроме расположенных в его границах населенных пунктов) строительство, реконструкция и капитальный ремонт линейных сооружений осуществляются только по согласованию с Минприроды РД.

23. На территории заказника отстрел и отлов диких животных в научных и регуляционных целях, а также отстрел бродячих собак и кошек осуществляются только по согласованию с Минприроды РД.

24. На территории заказника проведение санитарных рубок и иных мероприятий по охране лесов от пожаров, защите лесов, воспроизводству лесов и лесоразведению осуществляются только по согласованию с Минприроды РД.

25. Применение химических средств защиты растений допускается только для нужд местного населения в границах населенных пунктов муниципальных образований и в исключительных случаях по согласованию с Минприроды РД – на территориях промышленных и сельскохозяйственных предприятий.

26. На территории заказника любительское и спортивное рыболовство осуществляется в специально выделенных для этого местах, за исключением мест массовых скоплений пролетных и зимующих птиц, в соответствии с Правилами рыболовства и в разрешенные сроки.

27. На территории заказника проведение научных исследований, не связанных с изъятием объектов животного мира из среды обитания, нанесением им вреда или ухудшением условий обитания объектов животного и растительного мира, вне территорий, занятых особо ценными природными комплексами и объектами, могут осуществляться без соответствующего разрешения, выдаваемого Минприроды РД, в остальных случаях научные исследования осуществляются только на основании разрешения, выдаваемого Минприроды РД.

28. Изъятие объектов животного и растительного мира, занесенных в Красные книги Российской Федерации и Республики Дагестан, осуществляется

в исключительных случаях и в порядке, определяемом действующим законодательством.

29. На территории заказника допускается создание инфраструктуры, необходимой для обеспечения функционирования заказника и выполнения возложенных на него задач, только по согласованию с Минприроды РД, которое выдает разрешение на строительство и разрешение на ввод объекта капитального строительства в эксплуатацию в случае осуществления строительства, реконструкцию которого планируется осуществлять в границах заказника.

30. Проектная документация объектов хозяйственной деятельности, строительство, реконструкция или капитальный ремонт которых на территории заказника допускается данным Положением, подлежит государственной экологической экспертизе республиканского уровня (к объектам хозяйственной деятельности не относятся частные домостроения и социальные объекты в границах населенных пунктов).

31. Границы заказника обозначаются на местности специальными предупредительными и информационными знаками по периметру его территории.

32. Физические и юридические лица, в том числе собственники, владельцы, пользователи и арендаторы участков земли и водных объектов, которые расположены в границах государственных природных заказников, обязаны соблюдать установленный в государственных природных заказниках режим особой охраны.

33. Физические и юридические лица, виновные в нарушении установленного в заказнике режима особой охраны, несут административную, уголовную и иную установленную законом ответственность.

IV. Функционирование и государственный надзор

34. Обеспечение функционирования и охрану заказника осуществляет ГКУ РД «Дирекция особо охраняемых природных территорий, животного мира и водных биоресурсов» в рамках своей компетенции. На территориях МО «Кумторкалинский район», «Бабаюртовский район» и «Кизилюртовский район» действуют отделы Янгиюртовского заказника ГКУ РД «Дирекция особо охраняемых природных территорий, животного мира и водных биоресурсов».

35. Государственное управление, государственный контроль и надзор в сфере организации и функционирования заказника осуществляет Минприроды РД в порядке, предусмотренном нормативными правовыми актами Российской Федерации и Республики Дагестан.

ПРИЛОЖЕНИЕ 1
к Положению о государственном
природном заказнике регионального
значения «Янгиюртовский»

**Описание границ государственного природного заказника
регионального значения «Янгиюртовский»**

Заказник располагается в пределах Бабаюртовского, Кизилюртовского и Кумторкалинского районов Республики Дагестан.

Исходной точкой для описания границ заказника принимается точка на правом берегу р. Малый Сулак, напротив островка и деревянного моста на южной окраине п. Пятилетка, на административной границе Кизилюртовского и Хасавюртовского районов (точка 1 с координатами $43^{\circ}22'08''$ с.ш. $46^{\circ}57'34''$ в.д.). От нее граница заказника проходит по правому берегу р. Малый Сулак, вниз по течению реки, пересекая канал Акташ (точка 2 с координатами $43^{\circ}22'13''$ с.ш. $47^{\circ}00'04''$ в.д.) до начала канала Тальма (точка 3 с координатами $43^{\circ}22'38''$ с.ш. $47^{\circ}03'30''$ в.д.) и далее вниз по течению этого канала, по его правому берегу, вдоль южных окраин населенных пунктов Львовские № 1, 2 и 3 до его пересечения с Присулакским каналом на юго-западной окраине населенного пункта Турзин (точка 4 с координатами $43^{\circ}23'08''$ с.ш. $47^{\circ}10'57''$ в.д.). От данной точки граница заказника проходит по правому берегу Присулакского канала, вниз по его течению, в южном и восточном направлениях до деревянного моста (точка 5 с координатами $43^{\circ}21'21''$ с.ш. $47^{\circ}11'49''$ в.д.). Через этот мост граница проходит в юго-западном направлении по прямой до правого берега р. Сулак (точка 6 с координатами $43^{\circ}21'05''$ с.ш. $47^{\circ}12'02''$ в.д.). Далее граница проходит по правому берегу р. Сулак, вверх по течению реки, до места выхода оросительного канала (точка 7 с координатами $43^{\circ}20'26''$ с.ш. $47^{\circ}11'24''$ в.д.) и по правому берегу средней ветки канала проходит на юго-восток до северных окраин с. Шамхал-Янгиюрт (точка 8 с координатами $43^{\circ}18'29''$ с.ш. $47^{\circ}13'17''$ в.д.). Далее граница заказника огибает с западной стороны населенный пункт Шамхал-Янгиюрт и пересекается с автомобильной дорогой на южной окраине села (точка 9 с координатами $43^{\circ}17'16''$ с.ш. $47^{\circ}13'27''$ в.д.). От данной точки граница проходит в западном направлении по автомобильной дороге до восточной окраины с. Аджидада (точка 10 с координатами $43^{\circ}17'08''$ с.ш. $47^{\circ}05'25''$ в.д.). Далее граница заказника огибает с северо-востока населенный пункт Аджидада и пересекается с автодорогой, ведущей на с. Самилах, по которой в северном направлении доходит юго-восточной окраины этого села (точка 11 с координатами $43^{\circ}18'48''$ с.ш. $47^{\circ}04'09''$ в.д.). Далее граница заказника проходит по восточным и северным окраинам населенного пункта Самилах до моста на канале на северо-западной окраине села (точка 12 с координатами $43^{\circ}19'30''$ с.ш. $47^{\circ}03'05''$ в.д.) и далее идет в западном направлении по проселочной дороге до берега р. Сулак на северной окраине

кутана Шамшутдин (точка 13 с координатами $43^{\circ}19'45''$ с.ш. $47^{\circ}00'38''$ в.д.). От этой точки граница заказника проходит вверх по течению, включая все острова по руслу реки, до начала дороги на левом берегу реки на северо-восточной окраине фермы совхоза «Темираульский» (точка 14 с координатами $43^{\circ}14'38''$ с.ш. $46^{\circ}51'30''$ в.д.). Далее граница заказника проходит по этой дороге, обходит с севера ферму совхоза «Темираульский» и по левому берегу канала Чагир-Татаул идет в северном направлении до юго-западной окраины урочища «Шайтан-Казак» (точка 15 с координатами $43^{\circ}18'34''$ с.ш. $46^{\circ}56'18''$ в.д.). От данной точки граница заказника проходит в западном и северном направлениях, огибая с западной стороны урочища «Шайтан-Казак» и «Солдатское» (включая одноименные озера), идет до правого берега р. Малый Сулак (точка 16 с координатами $43^{\circ}20'39''$ с.ш. $46^{\circ}53'57''$ в.д.) и далее вниз по течению вдоль правого берега реки доходит до исходной точки 1 с координатами $43^{\circ}22'08''$ с.ш. $46^{\circ}57'34''$ в.д.
