



**МИНИСТЕРСТВО  
ПРИРОДНЫХ РЕСУРСОВ,  
ЭКОЛОГИИ И ТУРИЗМА  
РЕСПУБЛИКИ АЛТАЙ  
(Минприроды РА)**

**АЛТАЙ РЕСПУБЛИКАНЫН  
АР-БҮТКЕН БАЙЛЫКТАР,  
ЭКОЛОГИЯ ЛА ТУРИЗИМ  
МИНИСТЕРСТВОЗЫ  
(АР Минарбүткен)**

**ПРИКАЗ**

**ЖАКАРУ**

«11» февраля 2022 г.

№ 83

г. Горно-Алтайск

**Об утверждении Положения и границ памятника природы  
республиканского значения «Водный источник Аржан-Суу»**

В соответствии с Федеральным законом от 14 марта 1995 года № 33-ФЗ «Об особо охраняемых природных территориях», Законом Республики Алтай от 24 декабря 2012 года № 70-РЗ «Об особо охраняемых природных территориях Республики Алтай», Положением о Министерстве природных ресурсов, экологии и туризма Республики Алтай утвержденном постановлением Правительства Республики Алтай от 21 мая 2015 года № 135,

**п р и к а з ы в а ю :**

1. Утвердить:

Положение о памятнике природы республиканского значения «Водный источник Аржан - Суу» (приложение № 1 к настоящему Приказу);

границы памятника природы республиканского значения «Водный источник Аржан - Суу» (приложение № 2 к настоящему Приказу).

2. Настоящий Приказ вступает в силу с момента признания утратившим силу постановления Правительства Республики Алтай от 17 января 2011 года № 235 «О памятнике природы республиканского значения «Водный источник «Аржан - Суу».

Министр

Е.О. Поварова

Приложение № 1  
к приказу Министерства  
природных ресурсов, экологии и  
туризма Республики Алтай  
от «11» февраля 2022г. № 85

**Положение  
о памятнике природы республиканского значения  
«Водный источник Аржан - Суу»**

**I. Общие положения**

1. Настоящее Положение о памятнике природы республиканского значения «Водный источник Аржан - Суу» (далее - Положение) разработано в соответствии с Федеральным законом от 14 марта 1995 года № 33-ФЗ «Об особо охраняемых природных территориях», Законом Республики Алтай от 24 декабря 2012 года № 70-РЗ «Об особо охраняемых природных территориях в Республике Алтай».

2. В состав памятника природы республиканского значения «Водный источник Аржан - Суу» (далее - памятник природы) входят природные комплексы, имеющие большое научное, природоохранное, эстетическое и эколого-просветительское значение.

3. Площадь памятника природы составляет 5135м<sup>2</sup>.

**II. Цели и задачи по сохранению памятника природы**

4. Целью создания памятника природы является сохранение уникального природного комплекса в естественном состоянии.

5. Задачи:

- а) сохранение естественных природных комплексов;
- б) сохранение и усиление средообразующих, водоохраных, защитных, санитарно-гигиенических и оздоровительных функций водного источника;
- в) поддержание целостности экосистемы;
- г) предотвращение деградации уникальной экосистемы;
- д) организация экологического воспитания, образования и просвещения, обеспечение населения экологической информацией.

**III. Режим особой охраны территории памятника природы**

6. В границах памятника природы запрещается всякая хозяйственная и иная деятельность, угрожающая сохранению и состоянию охраняемых природных комплексов, в том числе:

- а) деятельность, влекущая за собой нарушения гидрологического режима, почвенного покрова и геологических обнажений;

б) проведение рубок лесных насаждений, за исключением санитарных рубок;

в) прокладывание любых коммуникаций,

г) строительство зданий и сооружений;

д) проведение геологоразведочных изысканий и разработка полезных ископаемых;

е) движение и стоянка транспортных средств;

ж) выжигание луговой растительности;

з) загрязнение и захламление территории, складирование и захоронение любых отходов;

и) выпас и прогон скота;

к) забор воды в промышленных целях;

л) заготовка лекарственного и технического сырья, добывание объектов животного и растительного мира.

7. На территории памятника природы разрешается без нанесения ущерба охраняемым природным комплексам:

а) проведение необходимых противопожарных и других профилактических мероприятий для обеспечения противопожарной безопасности и поддержания санитарных свойств территории памятника природы;

б) проведение научно-исследовательских работ без нанесения ущерба данному природному объекту;

в) проведение эколого-просветительских мероприятий;

г) забор воды в научных, лечебных и питьевых целях;

д) обустройство мест отдыха, организация экскурсий;

е) осуществлять иные виды деятельности, не противоречащие цели и задачам объявления объекта памятником природы и установленному в его отношении режиму особой охраны.

8. В исключительных случаях разрешается:

а) применение ядохимикатов и биологических средств при вспышке массового размножения вредителей сельского и лесного хозяйства;

б) отстрел и отлов животных в случаях возникновения эпизоотии особо опасных заболеваний.

9. Разрешенные виды использования земельных участков, расположенных в границах памятника природы:

а) охрана природных территорий;


б) природно-познавательный туризм.

10. Границы памятника природы обозначаются на местности информационными и предупредительными знаками.








Приложение № 2  
к приказу Министерства  
природных ресурсов, экологии и  
туризма Республики Алтай  
от «11» февраля 2022г. № 83

**Границы памятника природы республиканского значения  
«Водный источник Аржан - Суу»**

I. Карта (План) памятника природы республиканского значения  
«Водный источник Аржан - Суу»



Масштаб 1:3000

<b>Условные обозначения</b>	
	Характерная точка границы объекта землеустройства
	Надписи номеров характерных точек границы объекта землеустройства
	Граница объекта землеустройства
	Граница охранной зоны
	Граница территориальной зоны
	Граница кадастрового квартала
	Обозначение кадастрового квартала

## II. Каталог координат поворотных точек границ памятника природы республиканского значения «Водный источник Аржан - Суу»

### Система координат МСК-04, Зона 1

Номер точки	Координаты	
	X (м)	Y (м)
1	626501.71	1319685.67
2	626484.73	1319679.02
3	626476.71	1319661.06
4	626484.17	1319642.86
5	626502.48	1319635.68
6	626505.87	1319637.26
7	626510.61	1319623.94
8	626512.46	1319614.87
9	626511.25	1319605.26
10	626506.13	1319601.43
11	626501.22	1319591.88
12	626487.71	1319581.99
13	626470.68	1319573.13
14	626452.94	1319547.09
15	626448.23	1319520.48
16	626447.32	1319503.46
17	626442.26	1319491.40
18	626441.85	1319468.00
19	626441.32	1319441.93
20	626449.07	1319424.81
21	626458.72	1319408.77
22	626480.39	1319388.69
23	626482.23	1319383.60
24	626487.86	1319371.04
25	626483.92	1319347.44

Номер точки	Координаты	
	X (м)	Y (м)
26	626494.25	1319347.90
27	626498.22	1319372.37
28	626491.51	1319387.34
29	626488.97	1319394.37
30	626466.56	1319415.14
31	626457.94	1319429.46
32	626451.36	1319444.00
33	626451.85	1319467.82
34	626452.23	1319489.30
35	626457.21	1319501.18
36	626458.18	1319519.33
37	626462.41	1319543.23
38	626477.53	1319565.42
39	626493.00	1319573.48
40	626506.48	1319583.33
41	626508.58	1319584.34
42	626513.97	1319594.80
43	626520.65	1319599.81
44	626522.59	1319615.26
45	626520.27	1319626.64
46	626514.97	1319641.49
47	626520.32	1319643.98
48	626526.70	1319661.06
49	626518.68	1319679.02