



**МИНИСТЕРСТВО
ПРИРОДНЫХ РЕСУРСОВ,
ЭКОЛОГИИ И ТУРИЗМА
РЕСПУБЛИКИ АЛТАЙ
(Минприроды РА)**

**АЛТАЙ РЕСПУБЛИКАНЫН
АР-БҮТКЕН БАЙЛЫКТАР,
ЭКОЛОГИЯ ЛА ТУРИЗИМ
МИНИСТЕРСТВОЗЫ
(АР Минарбүткен)**

ПРИКАЗ

ЖАКАРУ

«11» февраля 2022 г.

№ 85

г. Горно-Алтайск

**Об утверждении Положения и границ
памятника природы республиканского значения
«Водный источник Джумалинский теплый ключ»**

В соответствии с Федеральным законом от 14 марта 1995 года № 33-ФЗ «Об особо охраняемых природных территориях», Законом Республики Алтай от 24 декабря 2012 года № 70-РЗ «Об особо охраняемых природных территориях Республики Алтай», Положением о Министерстве природных ресурсов, экологии и туризма Республики Алтай утвержденного постановлением Правительства Республики Алтай от 21 мая 2015 года № 135,

п р и к а з ы в а ю :

1. Утвердить:

Положение о памятнике природы республиканского значения «Водный источник Джумалинский теплый ключ» (приложение № 1 к настоящему Приказу);

границы памятника природы республиканского значения «Водный источник Джумалинский теплый ключ» (приложение № 2 к настоящему Приказу).

2. Настоящий Приказ вступает в силу с момента признания утратившим силу постановления Правительства Республики Алтай от 18 февраля 2010 года № 24 «О памятнике природы республиканского значения «Водный источник «Джумалинский теплый ключ».

Министр

Е.О. Поварова

Приложение № 1
к приказу Министерства
природных ресурсов, экологии и
туризма Республики Алтай
от «11» февраля 2022г. № 85

**Положение
о памятнике природы республиканского значения
«Водный источник Джумалинский теплый ключ»**

I. Общие положения

1. Настоящее Положение о памятнике природы республиканского значения «Водный источник Джумалинский теплый ключ» (далее - Положение) разработано в соответствии с Федеральным законом от 14 марта 1995 года № 33-ФЗ «Об особо охраняемых природных территориях», Законом Республики Алтай от 24 декабря 2012 года № 70-РЗ «Об особо охраняемых природных территориях в Республике Алтай».

2. В состав памятника природы республиканского значения «Водный источник Джумалинский теплый ключ» (далее - памятник природы) входят природные комплексы, имеющие большое научное, природоохранное, эстетическое и эколого-просветительское значение.

3. Площадь памятника природы составляет 13172 м².

II. Цели и задачи по сохранению памятника природы

4. Целью создания памятника природы является сохранение уникального природного комплекса в естественном состоянии.

5. Задачи:

- а) сохранение естественных природных комплексов;
- б) сохранение и усиление средообразующих, водоохраных, защитных, санитарно-гигиенических и оздоровительных функций водного источника;
- в) поддержание целостности экосистемы;
- г) предотвращение деградации уникальной экосистемы;
- д) организация экологического воспитания, образования и просвещения, обеспечение населения экологической информацией.

III. Режим особой охраны территории памятника природы

6. В границах памятника природы запрещается всякая хозяйственная и иная деятельность, угрожающая сохранению и состоянию охраняемых природных комплексов, в том числе:

- а) деятельность, влекущая за собой нарушения гидрологического режима, почвенного покрова и геологических обнажений;

б) проведение геологоразведочных изысканий и разработка полезных ископаемых;

в) выжигание луговой растительности;

г) загрязнение и захламление территории, складирование и захоронение любых отходов;

д) забор воды в промышленных целях;

е) заготовка лекарственного и технического сырья, добывание объектов животного и растительного мира.

ж) устройство привалов, лагерей, автостоянок вне специально установленных и оборудованных мест.

7. На территории памятника природы разрешается без нанесения ущерба охраняемым природным комплексам:

а) проведение необходимых противопожарных и других профилактических мероприятий для обеспечения противопожарной безопасности и поддержания санитарных свойств территории памятника природы;

б) проведение научно-исследовательских работ без нанесения ущерба данному природному объекту;

в) организация экскурсий;

г) забор воды в научных, лечебных целях;

д) строительство объектов, не являющихся объектами капитального строительства, назначение которых не противоречит целям и задачам памятника природы;

е) осуществлять иные виды деятельности, не противоречащие цели и задачам объявления объекта памятником природы и установленному в его отношении режиму особой охраны.

8. В исключительных случаях разрешается:

а) применение ядохимикатов и биологических средств при вспышке массового размножения вредителей сельского и лесного хозяйства;

б) отстрел и отлов животных в случаях возникновения эпизоотии особо опасных заболеваний.

9. Разрешенные виды использования земельных участков, расположенных в границах памятника природы:

а) охрана природных территорий;

б) природно-познавательный туризм.

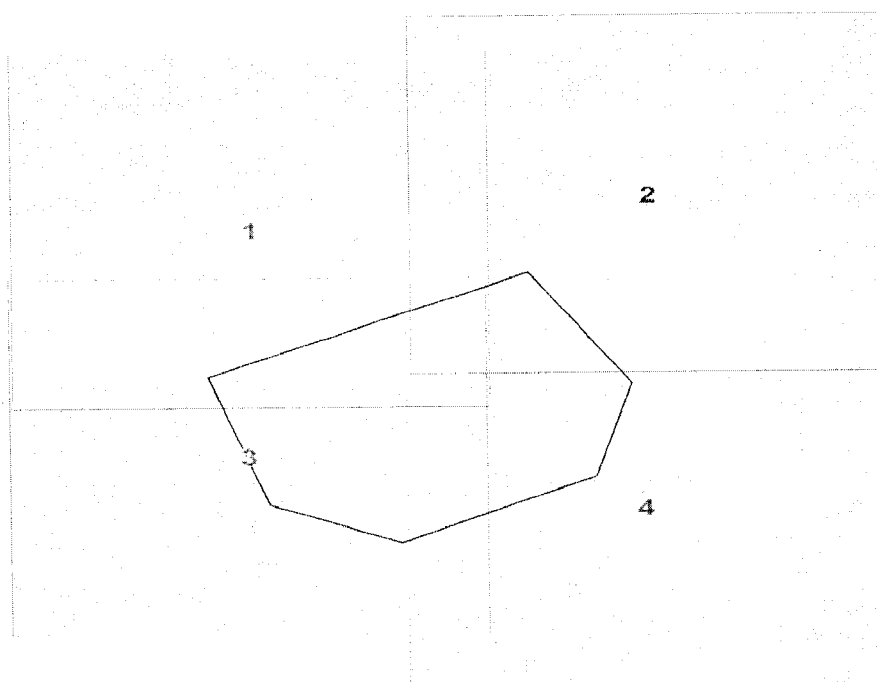
10. Границы памятника природы обозначаются на местности информационными и предупредительными знаками.

Приложение № 2
к приказу Министерства
природных ресурсов, экологии и
туризма Республики Алтай
от «11» февраля 2022г. № 85

**Границы памятника природы республиканского значения
«Водный источник Джумалинский теплый ключ»**

I. Карта (План) памятника природы республиканского значения
«Водный источник Джумалинский теплый ключ»

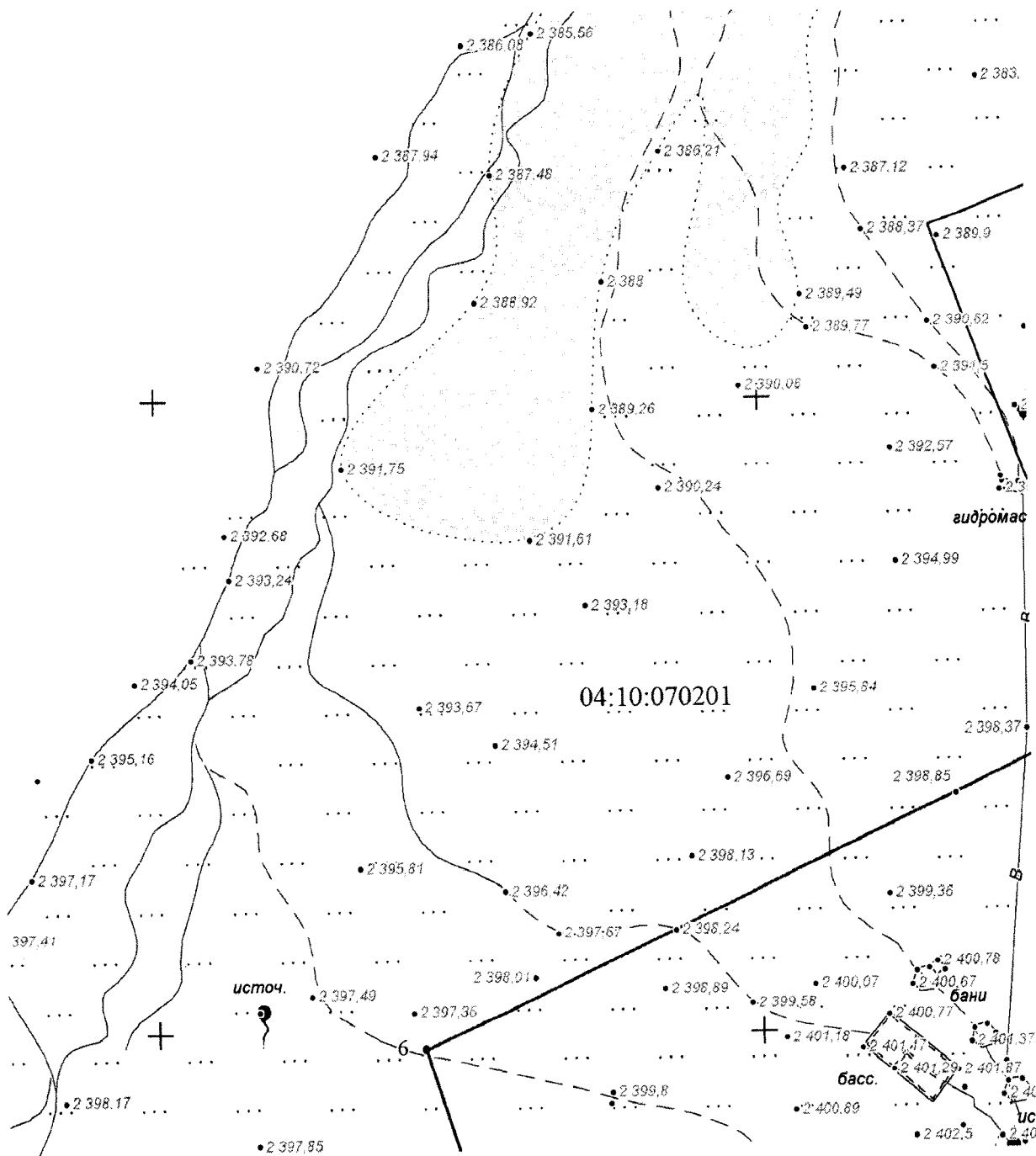
Обзорная схема границ объекта землеустройства



Условные обозначения

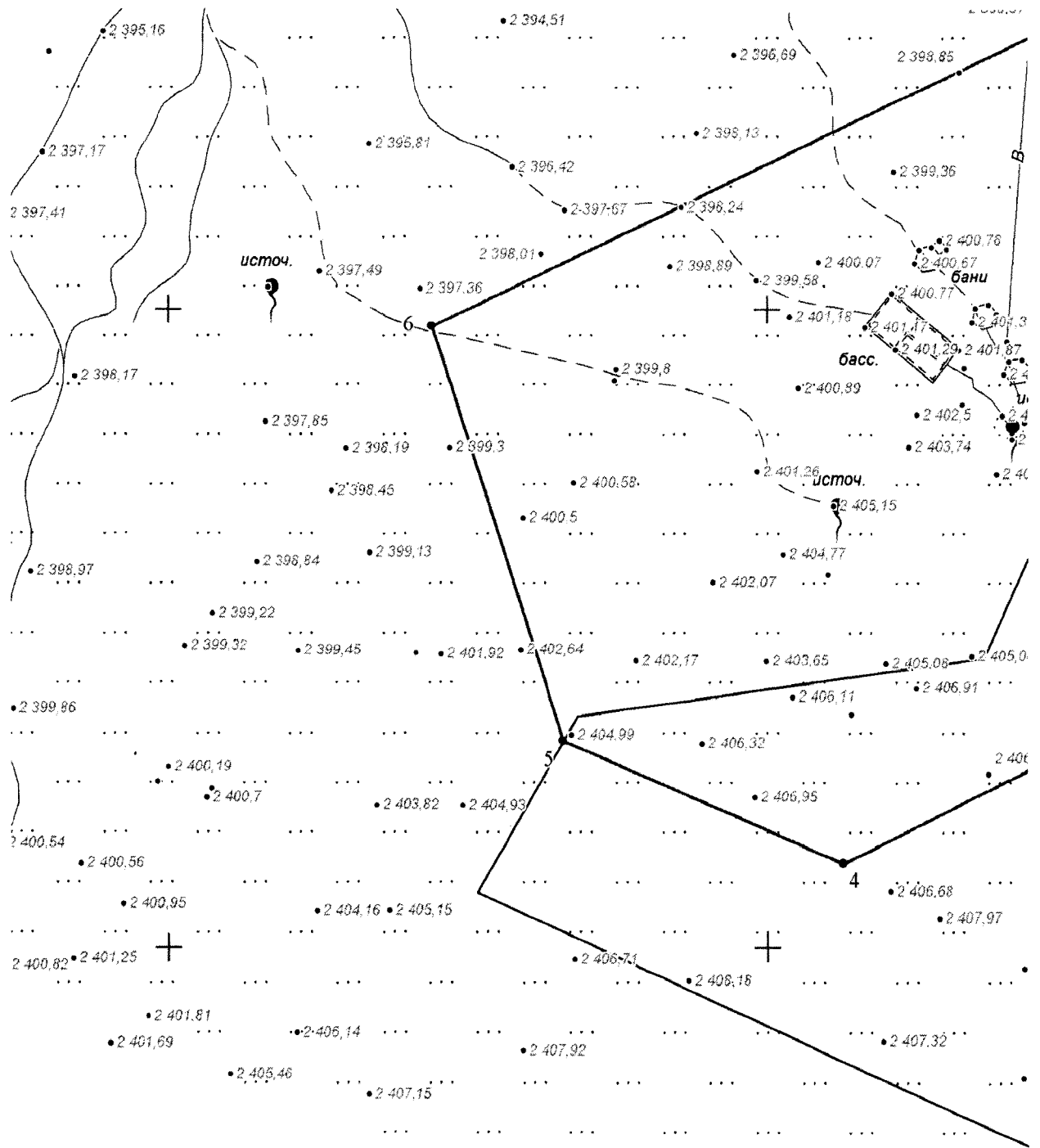
- Характерная точка границы объекта землеустройства
- 1 Надписи номеров характерных точек границы объекта землеустройства
- Граница объекта землеустройства
- 6 Надписи кадастрового номера земельного участка
- Граница кадастрового квартала
- 04:10:060201 Обозначение кадастрового квартала

Выносной лист № 1



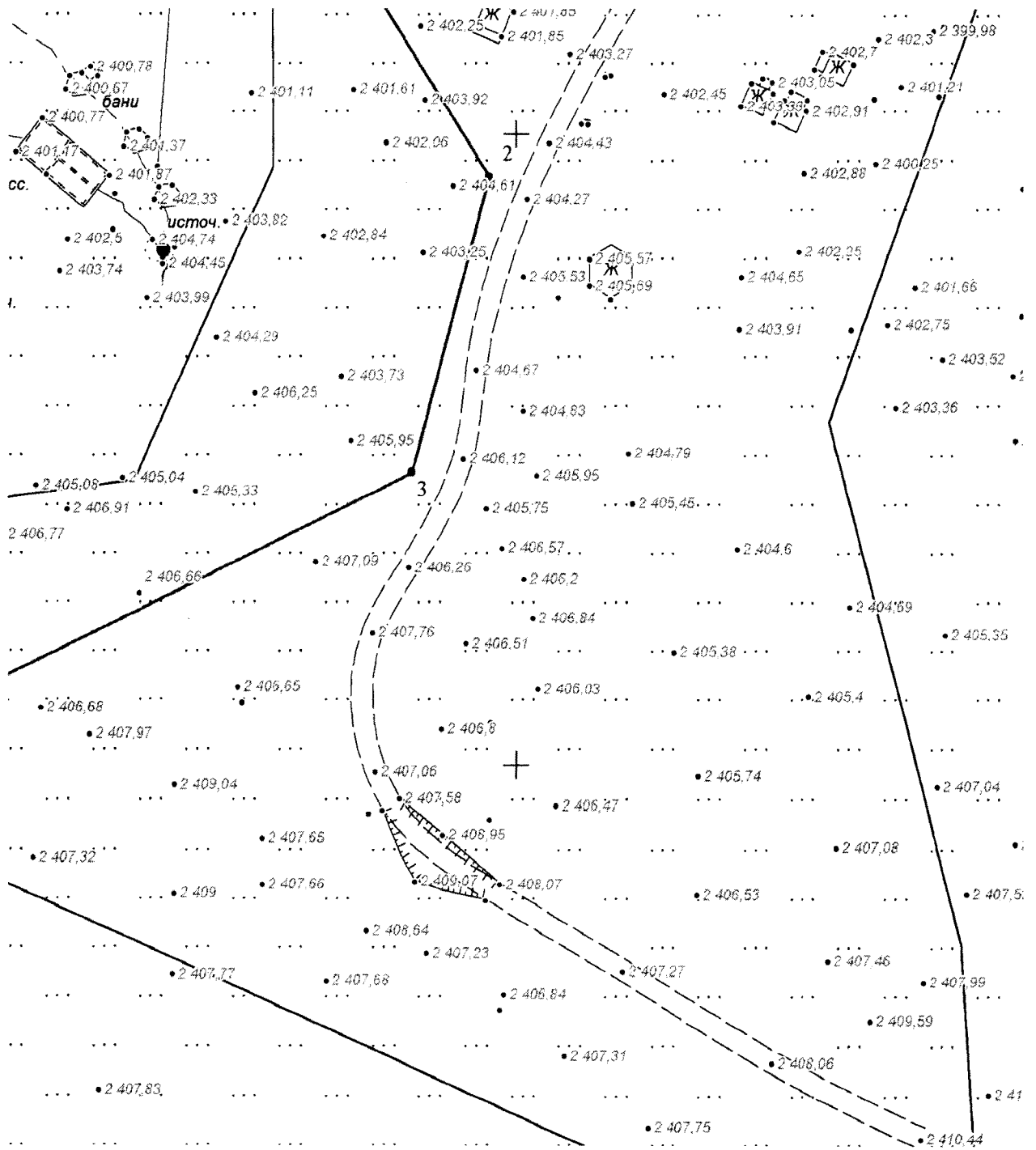
Масштаб 1:1000

Выносной лист № 3



Масштаб 1:1000

Выносной лист № 4



Масштаб 1:1000

II. Каталог координат поворотных точек границ памятника природы республиканского значения «Водный источник Джумалинский теплый ключ»

Система координат МСК-04, Зона 1

Номер точки	Координаты	
	X (м)	Y (м)
1	367849.47	2270059.17
2	367793.08	2270095.62
3	367746.18	2270082.71

Номер точки	Координаты	
	X (м)	Y (м)
4	367712.92	2270012.78
5	367732.17	2269966.01
6	367797.10	2269944.08
