



**ИНСПЕКЦИЯ ПО ГОСУДАРСТВЕННОЙ ОХРАНЕ
ОБЪЕКТОВ КУЛЬТУРНОГО НАСЛЕДИЯ
РЕСПУБЛИКИ АЛТАЙ
(Инспекция госохраны ОКН РА)**

П Р И К А З

«05» июня 2019 года

№ 58

г. Горно-Алтайск

**Об утверждении особенностей (предмета охраны), границ территории
объекта культурного наследия регионального значения
«Братская могила красногвардейцев», расположенного по адресу
(местонахождение): Республика Алтай, Усть-Коксинский район, правый
берег реки Катунь, в 1820 метрах от села Мульта, требований к
осуществлению деятельности в границах территории объекта
культурного наследия**

В соответствии со статьями 3.1, 5.1, 33 Федерального закона от 25 июня 2002 года № 73-ФЗ «Об объектах культурного наследия (памятниках истории и культуры) народов Российской Федерации, 2, 3 Закона Республики Алтай от 6 июля 2017 года № 37-РЗ «О регулировании некоторых вопросов в области сохранения, использования, популяризации и государственной охраны объектов культурного наследия (памятников истории и культуры) народов Российской Федерации в Республике Алтай и признании утратившими силу некоторых законодательных актов Республики Алтай», Положением об Инспекции по государственной охране объектов культурного наследия Республики Алтай, утвержденного постановлением Правительства Республики Алтай от 23 октября 2017 года № 282, **приказываю:**

1. Утвердить особенности (предмет охраны) объекта культурного наследия регионального значения «Братская могила красногвардейцев», расположенного по адресу (местонахождение): Республика Алтай, Усть-Коксинский район, правый берег реки Катунь, в 1820 метрах от села Мульта (далее – памятник истории), послужившие основанием для включения его в единый государственный реестр объектов культурного наследия (памятников истории и культуры) народов Российской Федерации и подлежащие обязательному сохранению, согласно приложению № 1.

2. Утвердить границы территории памятника истории согласно приложению № 2.

3. Утвердить требования к осуществлению деятельности в границах территории памятника истории согласно приложению № 3.

4. Главному специалисту 1 разряда Инспекции по государственной охране объектов культурного наследия Республики Алтай (Телеков Г.С.) внести соответствующие дополнения в учетную документацию и направить в Министерство культуры Российской Федерации сведения и документы, предусмотренные статьей 20 Федерального закона от 25 июня 2002 года № 73-ФЗ «Об объектах культурного наследия (памятниках истории и культуры) народов Российской Федерации», обеспечить рассылку настоящего Приказа, разместить на официальном сайте Инспекции по государственной охране объектов культурного наследия Республики Алтай в сети «Интернет» в установленном порядке.

5. Контроль за исполнением настоящего Приказа оставляю за собой.

Начальник



С.Н. Очурдяпов


Утверждены
приказом Инспекции по государственной охране
объектов культурного наследия
Республики Алтай
от «05» июня 2019 года №58

Особенности (предмет охраны) объекта культурного наследия регионального значения «Братская могила красногвардейцев», расположенного по адресу (местонахождение): Республика Алтай, Усть-Коксинский район, правый берег реки Катунь, в 1820 метрах от села Мульты, послужившие основанием для включения его в единый государственный реестр объектов культурного наследия (памятников истории и культуры) народов Российской Федерации и подлежащие обязательному сохранению

1. Особенности (предмет охраны)

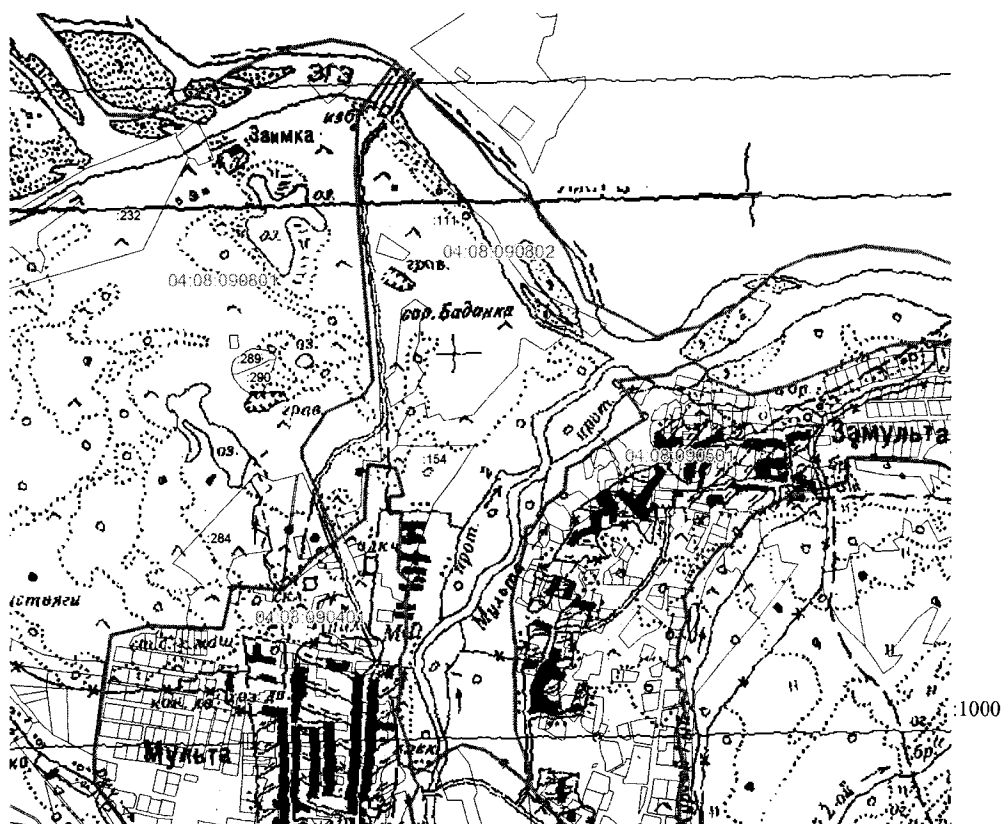
1.1. Захоронение в границах территории объекта культурного наследия.

2. Графические материалы

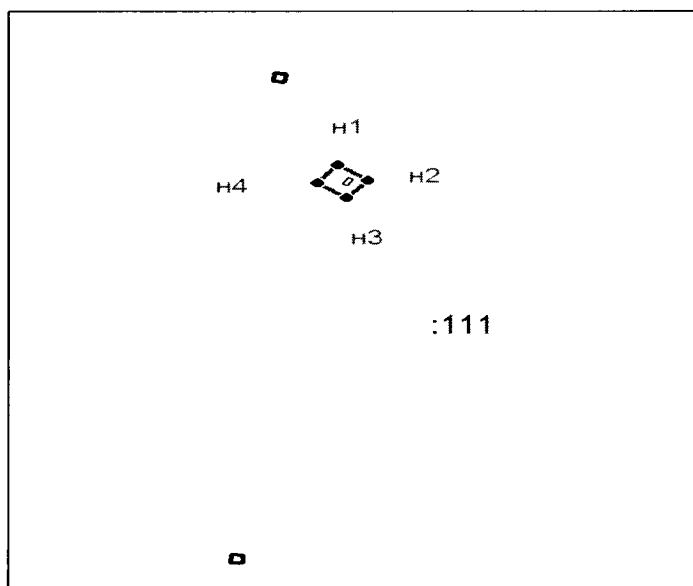


Утверждены
приказом Инспекции по государственной охране
объектов культурного наследия
Республики Алтай
от «05» июля 2019 года № 58




ГРАНИЦЫ ТЕРРИТОРИИ памятника истории



Масштаб 1:25000



Условные обозначения:

-  - граница земельного участка, включенная в ГКН
 - граница территории памятника истории
 - граница кадастрового квартала
 :111 - кадастровый номер земельного участка

1. Текстовое описание границ территории памятника истории:

Общая площадь территории: 10 квадратных метров.

Месторасположение: Россия, Республика Алтай, Усть-Коксинский район, правый берег реки Катунь, в 1820 метрах от села Мульта.

2. Координаты характерных (поворотных) точек границ территории памятника истории (система координат МСК-04, Зона 1):

| № | X | Y | Расстояние, м | Дирекционн ый угол |
|----|-----------|------------|------------------|-----------------------|
| н1 | 449136.99 | 1335356.32 | 3.26 | 127° 53' 25" |
| н2 | 449134.99 | 1335358.89 | 2.94 | 217° 57' 37" |
| н3 | 449132.67 | 1335357.08 | 3.26 | 307° 53' 25" |
| н4 | 449134.67 | 1335354.51 | 2.94 | 37° 57' 37" |
| н1 | 449136.99 | 1335356.32 | | |

Утверждены
приказом Инспекции по государственной охране
объектов культурного наследия
Республики Алтай
от «05» июня 2019 года № 58

**Требования
к осуществлению деятельности в границах территории
памятника истории**

1. Запрещается:

1) строительство объектов капитального строительства, проведение земляных, строительных, мелиоративных и иных работ, за исключением работ по сохранению объекта культурного наследия или его отдельных элементов, сохранению историко-градостроительной или природной среды объекта культурного наследия;

2) проведение работ при содержании и использовании объекта культурного наследия, ухудшающих физическое состояние объекта культурного наследия и (или) изменяющих особенности объекта культурного наследия, послужившие основанием для включения его в единый государственный реестр объектов культурного наследия (памятников истории и культуры) народов Российской Федерации и подлежащие обязательному сохранению (далее – предмет охраны);

3) применение технических средств, создающих динамическое, ударное или ударно-вибрационное воздействие на конструкции объекта культурного наследия;

4) устройство сетей инженерно-технического обеспечения в надземном и подземном исполнении;

5) распространение наружной рекламы на объекте культурного наследия, а также на его территории;

6) размещение нестационарных и мобильных объектов;

7) размещение инженерно-технического оборудования, за исключением оборудования для архитектурного освещения объекта культурного наследия на основании проектной документации по приспособлению объекта культурного наследия для современного использования, согласованной региональным органом охраны объектов культурного наследия;

8) размещение автостоянок и парковок;

9) ухудшение состояния территории объекта культурного наследия.

2. Размещение вывесок осуществляется по согласованию с региональным органом охраны объектов культурного наследия.

3. Реконструкция, модернизация и ремонт объектов инженерно-транспортных коммуникаций, наружных сетей инженерно-технического обеспечения осуществляются при наличии в проектной документации разделов об обеспечении сохранности указанного объекта культурного наследия или проекта обеспечения сохранности указанного объекта

культурного наследия, включающих оценку воздействия проводимых работ на указанный объект культурного наследия, согласованных с региональным органом охраны объектов культурного наследия.

4. Благоустройство и озеленение территории осуществляется с учетом сохранения предмета охраны объекта культурного наследия, в том числе:

с устройством и заменой покрытия территории объекта культурного наследия (твердые покрытия – монолитные или сборные, выполняемые из асфальтобетона, цементобетона, природного камня и аналогичных материалов);

с устройством функционального освещения и ограждения территории в стилистике объекта культурного наследия;

с устройством архитектурного освещения, направленного на создание выразительной визуальной среды объекта культурного наследия;

с размещением малых архитектурных форм (элементы монументально-декоративного оформления, устройства для оформления мобильного и вертикального озеленения, осветительное оборудование), выполненных в стилистике объекта культурного наследия или нейтральных по отношению к нему.
