



**Министерство природных ресурсов, экологии
и туризма Республики Алтай**

ПРИКАЗ

г. Горно-Алтайск

«02» апреля 2019 г.

№ 285

**Об утверждении границ лесопаркового зеленого пояса города
Горно-Алтайска**

В соответствии со статьями 62.2, 62.3 Федерального закона от 10 января 2002 N 7-ФЗ "Об охране окружающей среды" и абзацами «н1», «н2» пункта 12 Положения о Министерстве природных ресурсов, экологии и туризма Республики Алтай утвержденного постановлением Правительства Республики Алтай от 21 мая 2015 года № 135,

п р и к а з ы в а ю :

1. Утвердить границы лесопаркового зеленого пояса города Горно-Алтайска согласно приложению к настоящему Приказу.
2. Контроль за исполнением настоящего Приказа возложить на заместителя министра О.В. Андронova.

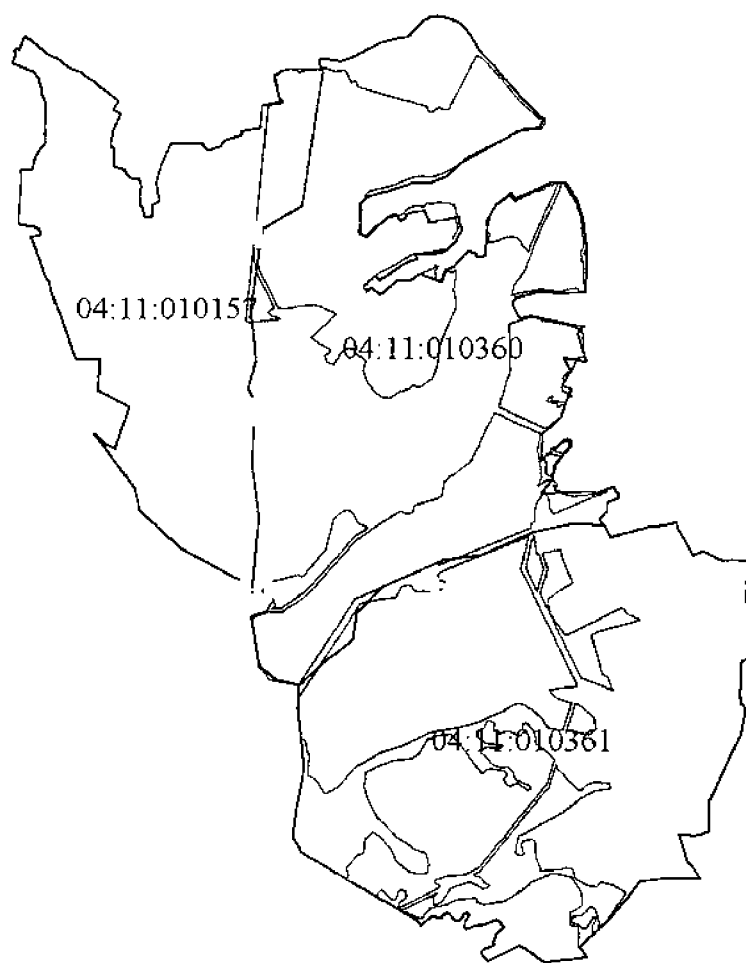
Министр

Е.В. Ларин

УТВЕРЖДЕНО
приказом Министерства природных
ресурсов, экологии и туризма
Республики Алтай
от 2 апреля 2019г. № 285

**Карта (план) лесопаркового зеленого пояса города
Горно-Алтайска**

Обзорная схема границ ЗОУИТ




Масштаб 1:44439


Условные обозначения



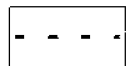
Характерная точка границы объекта землеустройства




Надписи номеров характерных точек границы объекта землеустройства




Граница объекта землеустройства



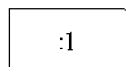
Граница охранной зоны




Граница территориальной зоны



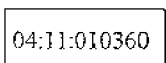
Существующая часть границы, имеющиеся в ЕГРН сведения о которой достаточны для определения ее местоположения



Надписи кадастрового номера земельного участка



Граница кадастрового квартала



Обозначение кадастрового квартала

План границ ЗОУИТ



Масштаб 1:6000

Используемые условные знаки и обозначения:

Условные обозначения представлены на листе 3.

План границ ЗОУИТ




Масштаб 1:6000

Используемые условные знаки и обозначения:

Условные обозначения представлены на листе 3

План границ ЗОУИТ



Масштаб 1:6000

Используемые условные знаки и обозначения:

Условные обозначения представлены на листе 3.

План границ ЗОУИТ



Масштаб 1:6000

Используемые условные знаки и обозначения:

Условные обозначения представлены на листе 3.

План границ ЗОУИТ



Масштаб 1:6000

Используемые условные знаки и обозначения:

Условные обозначения представлены на листе 3.

План границ ЗОУИТ

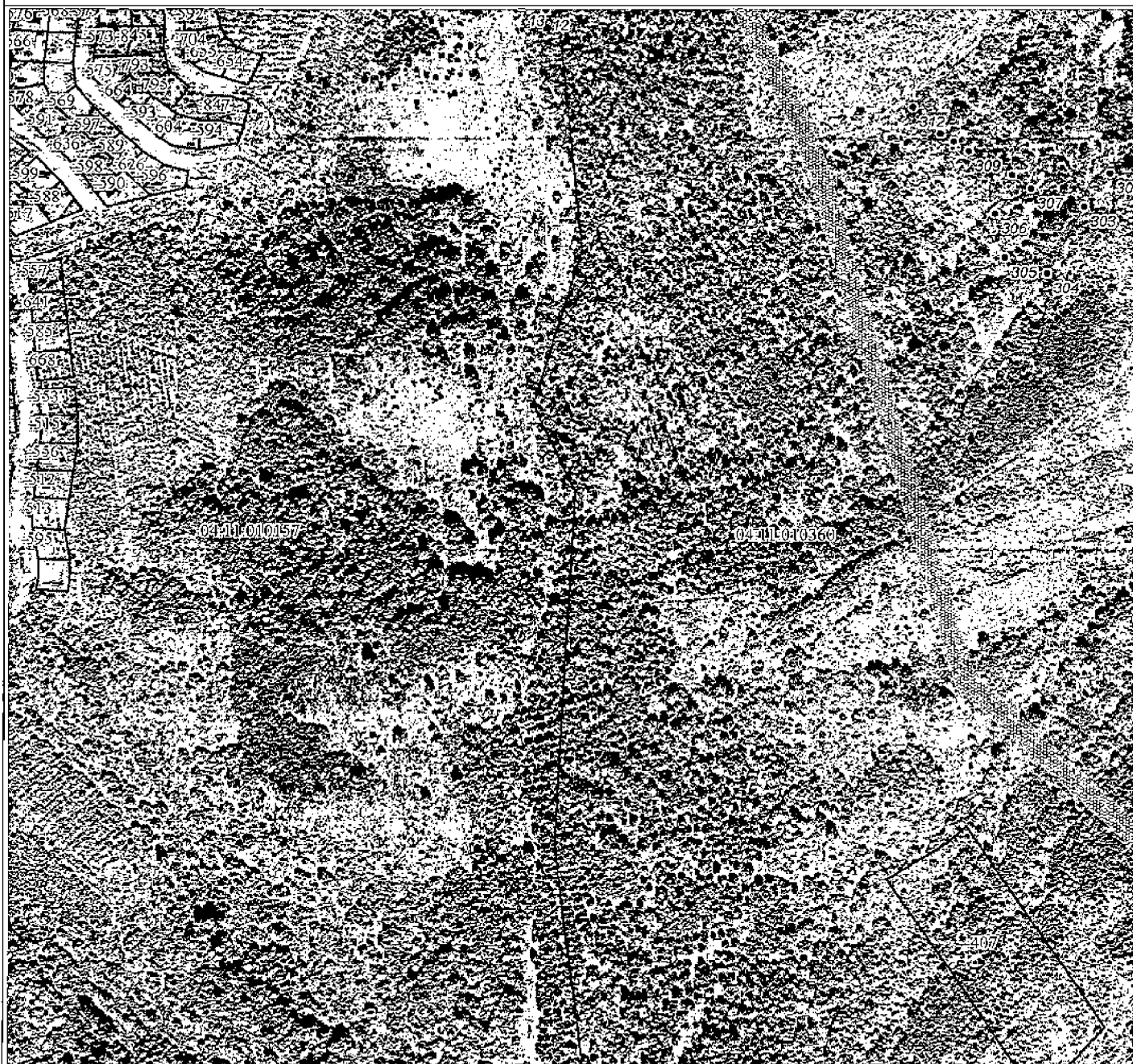


Масштаб 1:6000

Используемые условные знаки и обозначения:

Условные обозначения представлены на листе 3.

План границ ЗОУИТ



Масштаб 1:6000

Используемые условные знаки и обозначения:

Условные обозначения представлены на листе 3.

План границ ЗОУИТ



Масштаб 1:6000

Используемые условные знаки и обозначения:

Условные обозначения представлены на листе 3.

План границ ЗОУИТ



Масштаб 1:6000

Используемые условные знаки и обозначения:

Условные обозначения представлены на листе 3.

План границ ЗОУИТ



Масштаб 1:6000

Используемые условные знаки и обозначения:

Условные обозначения представлены на листе 3.

План границ ЗОУИТ



Масштаб 1:6000

Используемые условные знаки и обозначения:

Условные обозначения представлены на листе 3.

План границ ЗОУИТ



Масштаб 1:6000

Используемые условные знаки и обозначения:

Условные обозначения представлены на листе 3.

План границ ЗОУИТ




Масштаб 1:6000

Используемые условные знаки и обозначения:

Условные обозначения представлены на листе 3.

План границ ЗОУИТ

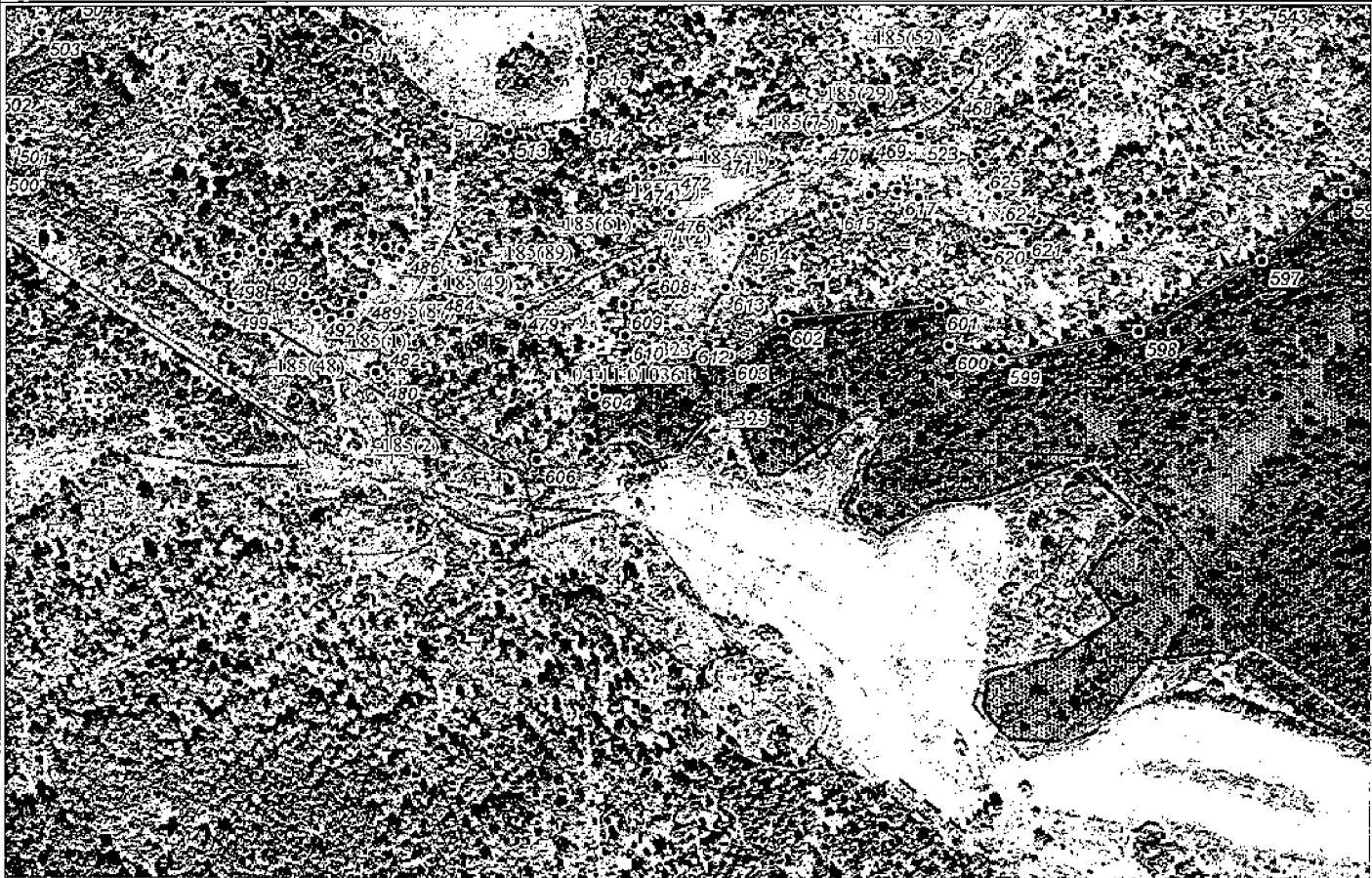


Масштаб 1:6000

Используемые условные знаки и обозначения:

Условные обозначения представлены на листе 3.

План границ ЗОУИТ



Масштаб 1:6000

Используемые условные знаки и обозначения:

Условные обозначения представлены на листе 3.

План границ ЗОУИТ



Масштаб 1:6000

Используемые условные знаки и обозначения:

Условные обозначения представлены на листе 3.

ОПИСАНИЕ МЕСТОПОЛОЖЕНИЯ ГРАНИЦ

Лесопарковый зеленый пояс города Горно-Алтайска

(наименование зоны с особыми условиями использования территорий (далее - ЗОУИТ))

Сведения о ЗОУИТ		
N п/п	Характеристики объекта	Описание характеристик
1	2	3
1	Местоположение ЗОУИТ	Республика Алтай, Горно-Алтайск г
2	Площадь ЗОУИТ \pm величина погрешности определения площади ($P \pm \Delta P$), м ²	5302131 \pm 806
3	Иные характеристики ЗОУИТ	<p>1. На территориях, входящих в состав лесопарковых зеленых поясов, запрещаются:</p> <p>1) использование токсичных химических препаратов, в том числе в целях охраны и защиты лесов, пестицидов, агрохимикатов, радиоактивных веществ; 2) размещение отходов производства и потребления I - III классов опасности; 3) размещение объектов, оказывающих негативное воздействие на окружающую среду, отнесенных в соответствии с настоящим Федеральным законом к объектам I категории; 4) создание объектов, не связанных с созданием объектов лесной инфраструктуры, для переработки древесины; 5) разработка месторождений полезных ископаемых, за исключением разработки месторождений минеральных вод и лечебных грязей, использования других природных лечебных ресурсов; 6) создание объектов капитального строительства (за исключением гидротехнических сооружений, линий связи, линий электропередачи, трубопроводов, автомобильных дорог, железнодорожных линий, других линейных объектов и являющихся неотъемлемой технологической частью указанных объектов зданий, строений, сооружений, а также за исключением объектов здравоохранения, образования, объектов для осуществления рекреационной деятельности, туризма, физкультурно-оздоровительной и спортивной деятельности); 7) строительство животноводческих и птицеводческих комплексов и ферм, устройство навозохранилищ; 8) размещение скотомогильников; 9) размещение складов ядохимикатов и минеральных удобрений.</p> <p>2. Лесопарковый зеленый пояс города Горно-</p>

Сведения о ЗОУИТ					
№ п/п	Характеристики объекта			Описание характеристик	
				Алтайска	
ведения о местоположении границ ЗОУИТ					
1. Система координат МСК-04					
2. Сведения о характерных точках границ ЗОУИТ					
Обозначение характерных точек границ	Координаты, м		Метод определения координат характерной точки	Средняя квадратическая погрешность положения характерной точки (Мт), м	Описание обозначения точки на местности (при наличии)
	X	Y			
1	2	3	4	5	6
1	644318.67	1332300.39	Геодезический метод	0.1	-
2	644307.35	1332301.18	Геодезический метод	0.1	-
3	644239.87	1332303.58	Геодезический метод	0.1	-
4	644204.33	1332305.71	Геодезический метод	0.1	-
5	644168.25	1332314.08	Геодезический метод	0.1	-
6	644082.37	1332354.67	Геодезический метод	0.1	-
7	643955.32	1332417.22	Геодезический метод	0.1	-
8	643926.15	1332382.66	Геодезический метод	0.1	-
9	643902.69	1332406.43	Геодезический метод	0.1	-
10	643896.07	1332447.77	Геодезический метод	0.1	-
11	643889.44	1332451.07	Геодезический метод	0.1	-
12	643874.22	1332278.60	Геодезический метод	0.1	-
13	643878.47	1332255.13	Геодезический метод	0.1	-
1	644318.67	1332300.39	Геодезический метод	0.1	-
					-
14	642361.44	1332261.02	Геодезический метод	0.1	-
15	642437.92	1332558.77	Геодезический метод	0.1	-
16	642425.75	1332577.19	Геодезический метод	0.1	-
17	642430.35	1332589.91	Геодезический метод	0.1	-
18	642521.45	1332660.39	Геодезический метод	0.1	-
19	642591.20	1332717.50	Геодезический метод	0.1	-
20	642750.88	1332759.26	Геодезический метод	0.1	-
21	642781.25	1332780.34	Геодезический метод	0.1	-
22	642800.16	1332810.30	Геодезический метод	0.1	-
23	642811.94	1332841.52	Геодезический метод	0.1	-
24	642804.28	1332855.30	Геодезический метод	0.1	-
25	642802.22	1332859.00	Геодезический метод	0.1	-
26	642781.90	1332875.03	Геодезический метод	0.1	-
27	642737.06	1332902.52	Геодезический метод	0.1	-
28	642719.56	1332935.11	Геодезический метод	0.1	-
29	642709.37	1332953.13	Геодезический метод	0.1	-
30	642661.65	1332883.74	Геодезический метод	0.1	-

Сведения о ЗОУИТ					
№ п/п	Характеристики объекта			Описание характеристик	
31	642643.30	1332864.00	Геодезический метод	0.1	-
32	642584.47	1332813.36	Геодезический метод	0.1	-
33	642503.90	1332743.86	Геодезический метод	0.1	-
34	642342.27	1332601.10	Геодезический метод	0.1	-
35	642291.29	1332530.16	Геодезический метод	0.1	-
36	642261.97	1332488.30	Геодезический метод	0.1	-
37	642241.41	1332459.39	Геодезический метод	0.1	-
38	642239.84	1332402.96	Геодезический метод	0.1	-
39	642243.46	1332410.70	Геодезический метод	0.1	-
40	642258.66	1332425.91	Геодезический метод	0.1	-
41	642282.72	1332419.80	Геодезический метод	0.1	-
42	642302.75	1332396.11	Геодезический метод	0.1	-
43	642337.91	1332354.55	Геодезический метод	0.1	-
44	642346.57	1332324.97	Геодезический метод	0.1	-
45	642331.62	1332295.54	Геодезический метод	0.1	-
14	642361.44	1332261.02	Геодезический метод	0.1	-
					-
46	642645.68	1332896.54	Геодезический метод	0.1	-
47	642710.01	1332990.05	Геодезический метод	0.1	-
48	642752.43	1333053.82	Геодезический метод	0.1	-
49	642805.24	1333141.59	Геодезический метод	0.1	-
50	642788.54	1333174.13	Геодезический метод	0.1	-
51	642790.66	1333199.31	Геодезический метод	0.1	-
52	642804.94	1333212.82	Геодезический метод	0.1	-
53	642838.79	1333224.82	Геодезический метод	0.1	-
54	642849.41	1333269.02	Геодезический метод	0.1	-
55	642878.10	1333366.97	Геодезический метод	0.1	-
56	642901.96	1333383.15	Геодезический метод	0.1	-
57	642962.43	1333393.43	Геодезический метод	0.1	-
58	643000.69	1333433.83	Геодезический метод	0.1	-
59	643016.44	1333456.85	Геодезический метод	0.1	-
60	643036.38	1333485.90	Геодезический метод	0.1	-
61	643056.80	1333515.87	Геодезический метод	0.1	-
62	643077.13	1333546.78	Геодезический метод	0.1	-
63	643109.10	1333562.99	Геодезический метод	0.1	-
64	643135.54	1333573.95	Геодезический метод	0.1	-
65	643158.72	1333584.59	Геодезический метод	0.1	-
66	643169.39	1333592.47	Геодезический метод	0.1	-
67	643201.43	1333605.50	Геодезический метод	0.1	-
68	643217.93	1333613.78	Геодезический метод	0.1	-
69	643246.99	1333628.02	Геодезический метод	0.1	-
70	643277.47	1333644.62	Геодезический метод	0.1	-

Сведения о ЗОУИТ

№ п/п	Характеристики объекта			Описание характеристик	
71	643307.34	1333661.15	Геодезический метод	0.1	-
72	643337.88	1333678.18	Геодезический метод	0.1	-
73	643356.54	1333688.51	Геодезический метод	0.1	-
74	643344.73	1333712.06	Геодезический метод	0.1	-
75	643310.29	1333785.23	Геодезический метод	0.1	-
76	643262.58	1333891.10	Геодезический метод	0.1	-
77	643238.34	1333946.26	Геодезический метод	0.1	-
78	643180.11	1333936.32	Геодезический метод	0.1	-
79	643144.85	1333930.03	Геодезический метод	0.1	-
80	643114.69	1333934.99	Геодезический метод	0.1	-
81	643020.88	1333949.86	Геодезический метод	0.1	-
82	642990.21	1333954.58	Геодезический метод	0.1	-
83	642980.16	1333949.62	Геодезический метод	0.1	-
84	642959.24	1333938.58	Геодезический метод	0.1	-
85	642952.27	1333931.80	Геодезический метод	0.1	-
86	642948.01	1333933.26	Геодезический метод	0.1	-
87	642946.36	1333935.97	Геодезический метод	0.1	-
88	642945.01	1333941.29	Геодезический метод	0.1	-
89	642949.17	1333947.88	Геодезический метод	0.1	-
90	642957.31	1333957.27	Геодезический метод	0.1	-
91	642964.67	1333969.47	Геодезический метод	0.1	-
92	642977.06	1333988.94	Геодезический метод	0.1	-
93	642976.87	1334003.85	Геодезический метод	0.1	-
94	642975.71	1334020.70	Геодезический метод	0.1	-
95	642975.42	1334025.03	Геодезический метод	0.1	-
96	642965.20	1334033.86	Геодезический метод	0.1	-
97	642946.76	1334043.00	Геодезический метод	0.1	-
98	642943.94	1334039.69	Геодезический метод	0.1	-
99	642948.20	1334030.97	Геодезический метод	0.1	-
100	642947.62	1334024.97	Геодезический метод	0.1	-
101	642943.55	1334021.67	Геодезический метод	0.1	-
102	642939.49	1334023.03	Геодезический метод	0.1	-
103	642939.87	1334027.87	Геодезический метод	0.1	-
104	642940.26	1334037.17	Геодезический метод	0.1	-
105	642935.81	1334039.49	Геодезический метод	0.1	-
106	642931.93	1334035.81	Геодезический метод	0.1	-
107	642927.67	1334028.45	Геодезический метод	0.1	-
108	642924.96	1334024.58	Геодезический метод	0.1	-
109	642920.12	1334027.10	Геодезический метод	0.1	-
110	642918.18	1334045.69	Геодезический метод	0.1	-
111	642919.24	1334055.24	Геодезический метод	0.1	-
112	642904.82	1334062.06	Геодезический метод	0.1	-

Сведения о ЗОУИТ					
№ п/п	Характеристики объекта			Описание характеристик	
113	642886.40	1334136.34	Геодезический метод	0.1	-
114	642890.01	1334173.23	Геодезический метод	0.1	-
115	642895.12	1334211.71	Геодезический метод	0.1	-
116	642911.32	1334312.72	Геодезический метод	0.1	-
117	642914.65	1334333.49	Геодезический метод	0.1	-
118	642881.32	1334250.36	Геодезический метод	0.1	-
119	642789.28	1334020.84	Геодезический метод	0.1	-
120	642825.41	1333998.72	Геодезический метод	0.1	-
121	642855.38	1333998.52	Геодезический метод	0.1	-
122	642887.58	1333984.49	Геодезический метод	0.1	-
123	642894.94	1333982.55	Геодезический метод	0.1	-
124	642898.81	1333976.35	Геодезический метод	0.1	-
125	642903.07	1333968.22	Геодезический метод	0.1	-
126	642913.53	1333964.73	Геодезический метод	0.1	-
127	642898.81	1333959.31	Геодезический метод	0.1	-
128	642876.73	1333944.59	Геодезический метод	0.1	-
129	642862.79	1333936.84	Геодезический метод	0.1	-
130	642856.98	1333927.54	Геодезический метод	0.1	-
131	642830.25	1333916.70	Геодезический метод	0.1	-
132	642803.91	1333915.15	Геодезический метод	0.1	-
133	642767.88	1333912.44	Геодезический метод	0.1	-
134	642745.73	1333914.43	Геодезический метод	0.1	-
135	642740.06	1333901.53	Геодезический метод	0.1	-
136	642733.16	1333895.81	Геодезический метод	0.1	-
137	642709.24	1333890.36	Геодезический метод	0.1	-
138	642702.49	1333874.02	Геодезический метод	0.1	-
139	642533.95	1333458.94	Геодезический метод	0.1	-
140	642494.15	1333360.94	Геодезический метод	0.1	-
141	642510.38	1333361.13	Геодезический метод	0.1	-
142	642368.50	1333037.63	Геодезический метод	0.1	-
143	642359.35	1333028.96	Геодезический метод	0.1	-
144	642303.40	1332891.16	Геодезический метод	0.1	-
145	642300.27	1332885.92	Геодезический метод	0.1	-
146	642295.71	1332881.87	Геодезический метод	0.1	-
147	641794.97	1332558.87	Геодезический метод	0.1	-
148	641830.32	1332390.30	Геодезический метод	0.1	-
149	641936.21	1332327.61	Геодезический метод	0.1	-
150	642198.70	1332284.59	Геодезический метод	0.1	-
151	642215.44	1332339.11	Геодезический метод	0.1	-
152	642218.64	1332374.21	Геодезический метод	0.1	-
153	642221.19	1332466.14	Геодезический метод	0.1	-
154	642245.29	1332500.08	Геодезический метод	0.1	-

Сведения о ЗОУИТ					
№ п/п	Характеристики объекта			Описание характеристик	
	155	642274.66	1332541.97	Геодезический метод	0.1
156	642327.05	1332614.86	Геодезический метод	0.1	-
157	642490.49	1332759.22	Геодезический метод	0.1	-
158	642571.16	1332828.82	Геодезический метод	0.1	-
159	642629.14	1332878.72	Геодезический метод	0.1	-
46	642645.68	1332896.54	Геодезический метод	0.1	-
					-
160	645299.20	1332423.77	Геодезический метод	0.1	-
161	645304.55	1332437.30	Геодезический метод	0.1	-
162	645320.80	1332449.02	Геодезический метод	0.1	-
163	645337.27	1332509.30	Геодезический метод	0.1	-
164	645329.27	1332533.78	Геодезический метод	0.1	-
165	645313.66	1332561.29	Геодезический метод	0.1	-
166	645328.90	1332606.61	Геодезический метод	0.1	-
167	645331.67	1332649.79	Геодезический метод	0.1	-
168	645347.75	1332689.42	Геодезический метод	0.1	-
169	645336.30	1332717.39	Геодезический метод	0.1	-
170	645324.58	1332766.20	Геодезический метод	0.1	-
171	645331.68	1332817.80	Геодезический метод	0.1	-
172	645321.95	1332827.78	Геодезический метод	0.1	-
173	645317.05	1332832.81	Геодезический метод	0.1	-
174	645282.12	1332842.87	Геодезический метод	0.1	-
175	645254.61	1332858.39	Геодезический метод	0.1	-
176	645270.63	1332882.69	Геодезический метод	0.1	-
177	645233.90	1332898.59	Геодезический метод	0.1	-
178	645115.95	1333302.00	Геодезический метод	0.1	-
179	645097.57	1333291.86	Геодезический метод	0.1	-
180	645085.71	1333318.53	Геодезический метод	0.1	-
181	645111.58	1333356.57	Геодезический метод	0.1	-
182	645101.77	1333396.13	Геодезический метод	0.1	-
183	645101.44	1333419.96	Геодезический метод	0.1	-
184	645168.40	1333449.44	Геодезический метод	0.1	-
185	645413.08	1333579.72	Геодезический метод	0.1	-
186	645402.57	1333608.45	Геодезический метод	0.1	-
187	645320.47	1333682.99	Геодезический метод	0.1	-
188	645211.96	1333776.52	Геодезический метод	0.1	-
189	645127.18	1333849.86	Геодезический метод	0.1	-
190	645051.36	1333937.55	Геодезический метод	0.1	-
191	645036.52	1333975.28	Геодезический метод	0.1	-
192	644991.07	1333954.13	Геодезический метод	0.1	-
193	644982.34	1333916.76	Геодезический метод	0.1	-
194	644990.29	1333878.21	Геодезический метод	0.1	-

Сведения о ЗОУИТ					
№ п/п	Характеристики объекта			Описание характеристик	
195	644995.70	1333863.51	Геодезический метод	0.1	-
196	644981.16	1333836.97	Геодезический метод	0.1	-
197	644945.99	1333770.87	Геодезический метод	0.1	-
198	644885.14	1333643.07	Геодезический метод	0.1	-
199	644826.65	1333526.08	Геодезический метод	0.1	-
200	644788.44	1333480.27	Геодезический метод	0.1	-
201	644748.38	1333409.44	Геодезический метод	0.1	-
202	644729.10	1333366.84	Геодезический метод	0.1	-
203	644713.89	1333317.81	Геодезический метод	0.1	-
204	644712.37	1333294.99	Геодезический метод	0.1	-
205	644716.93	1333250.53	Геодезический метод	0.1	-
206	644712.54	1333222.30	Геодезический метод	0.1	-
207	644696.65	1333174.12	Геодезический метод	0.1	-
208	644671.97	1333117.32	Геодезический метод	0.1	-
209	644654.72	1333060.01	Геодезический метод	0.1	-
210	644634.44	1332968.39	Геодезический метод	0.1	-
211	644613.14	1332937.62	Геодезический метод	0.1	-
212	644591.84	1332943.71	Геодезический метод	0.1	-
213	644556.34	1332907.87	Геодезический метод	0.1	-
214	644523.88	1332917.34	Геодезический метод	0.1	-
215	644455.55	1332908.58	Геодезический метод	0.1	-
216	644386.27	1332899.42	Геодезический метод	0.1	-
217	644373.42	1332937.62	Геодезический метод	0.1	-
218	644428.52	1332994.27	Геодезический метод	0.1	-
219	644438.10	1333019.89	Геодезический метод	0.1	-
220	644483.18	1333067.71	Геодезический метод	0.1	-
221	644502.51	1333111.26	Геодезический метод	0.1	-
222	644499.67	1333117.32	Геодезический метод	0.1	-
223	644489.34	1333136.93	Геодезический метод	0.1	-
224	644496.95	1333156.18	Геодезический метод	0.1	-
225	644509.99	1333164.80	Геодезический метод	0.1	-
226	644533.73	1333180.18	Геодезический метод	0.1	-
227	644544.97	1333208.49	Геодезический метод	0.1	-
228	644548.70	1333246.91	Геодезический метод	0.1	-
229	644538.54	1333278.12	Геодезический метод	0.1	-
230	644560.99	1333287.67	Геодезический метод	0.1	-
231	644559.18	1333324.79	Геодезический метод	0.1	-
232	644564.94	1333366.17	Геодезический метод	0.1	-
233	644564.22	1333395.97	Геодезический метод	0.1	-
234	644561.76	1333425.64	Геодезический метод	0.1	-
235	644548.83	1333455.64	Геодезический метод	0.1	-
236	644488.00	1333465.90	Геодезический метод	0.1	-

Сведения о ЗОУИТ					
№ п/п	Характеристики объекта			Описание характеристик	
	237	644476.94	1333456.06	Геодезический метод	0.1
238	644418.13	1333474.18	Геодезический метод	0.1	-
239	644358.27	1333442.87	Геодезический метод	0.1	-
240	644318.90	1333417.22	Геодезический метод	0.1	-
241	644288.62	1333364.43	Геодезический метод	0.1	-
242	644278.48	1333317.77	Геодезический метод	0.1	-
243	644273.77	1333251.79	Геодезический метод	0.1	-
244	644273.01	1333247.45	Геодезический метод	0.1	-
245	644270.45	1333232.73	Геодезический метод	0.1	-
246	644261.74	1333194.20	Геодезический метод	0.1	-
247	644245.17	1333175.26	Геодезический метод	0.1	-
248	644203.59	1333111.70	Геодезический метод	0.1	-
249	644174.85	1333051.52	Геодезический метод	0.1	-
250	644144.49	1332998.79	Геодезический метод	0.1	-
251	644081.83	1332926.07	Геодезический метод	0.1	-
252	644047.86	1332946.87	Геодезический метод	0.1	-
253	644072.85	1332971.07	Геодезический метод	0.1	-
254	644031.68	1333026.93	Геодезический метод	0.1	-
255	644112.55	1333122.99	Геодезический метод	0.1	-
256	644118.64	1333202.28	Геодезический метод	0.1	-
257	644149.50	1333245.07	Геодезический метод	0.1	-
258	644150.31	1333256.97	Геодезический метод	0.1	-
259	644168.21	1333292.48	Геодезический метод	0.1	-
260	644177.65	1333316.48	Геодезический метод	0.1	-
261	644189.81	1333337.06	Геодезический метод	0.1	-
262	644200.20	1333339.70	Геодезический метод	0.1	-
263	644196.62	1333347.97	Геодезический метод	0.1	-
264	644195.59	1333360.10	Геодезический метод	0.1	-
265	644174.30	1333341.45	Геодезический метод	0.1	-
266	644160.19	1333339.11	Геодезический метод	0.1	-
267	644146.75	1333345.15	Геодезический метод	0.1	-
268	644134.67	1333342.06	Геодезический метод	0.1	-
269	644121.10	1333350.85	Геодезический метод	0.1	-
270	644105.91	1333385.34	Геодезический метод	0.1	-
271	644154.03	1333399.49	Геодезический метод	0.1	-
272	644174.89	1333413.99	Геодезический метод	0.1	-
273	644168.64	1333427.17	Геодезический метод	0.1	-
274	644155.91	1333437.06	Геодезический метод	0.1	-
275	644174.06	1333463.00	Геодезический метод	0.1	-
276	644130.26	1333458.06	Геодезический метод	0.1	-
277	644057.52	1333446.02	Геодезический метод	0.1	-
278	643985.51	1333462.73	Геодезический метод	0.1	-

Сведения о ЗОУИТ

N п/п	Характеристики объекта			Описание характеристик	
279	643956.24	1333461.48	Геодезический метод	0.1	-
280	643876.99	1333428.80	Геодезический метод	0.1	-
281	643748.67	1333371.01	Геодезический метод	0.1	-
282	643621.29	1333353.08	Геодезический метод	0.1	-
283	643545.89	1333322.49	Геодезический метод	0.1	-
284	643503.43	1333264.14	Геодезический метод	0.1	-
285	643495.53	1333232.15	Геодезический метод	0.1	-
286	643513.29	1333221.30	Геодезический метод	0.1	-
287	643500.65	1333201.62	Геодезический метод	0.1	-
288	643490.46	1333188.03	Геодезический метод	0.1	-
289	643479.43	1333162.30	Геодезический метод	0.1	-
290	643473.35	1333145.31	Геодезический метод	0.1	-
291	643479.32	1333140.33	Геодезический метод	0.1	-
292	643466.36	1333126.09	Геодезический метод	0.1	-
293	643435.42	1333075.19	Геодезический метод	0.1	-
294	643442.29	1333033.36	Геодезический метод	0.1	-
295	643472.93	1332989.70	Геодезический метод	0.1	-
296	643535.30	1332946.81	Геодезический метод	0.1	-
297	643593.13	1332928.72	Геодезический метод	0.1	-
298	643644.21	1332943.90	Геодезический метод	0.1	-
299	643660.75	1332929.38	Геодезический метод	0.1	-
300	643678.45	1332902.28	Геодезический метод	0.1	-
301	643718.07	1332872.20	Геодезический метод	0.1	-
302	643720.76	1332820.85	Геодезический метод	0.1	-
303	643688.06	1332796.22	Геодезический метод	0.1	-
304	643623.51	1332761.09	Геодезический метод	0.1	-
305	643638.34	1332720.35	Геодезический метод	0.1	-
306	643681.30	1332710.65	Геодезический метод	0.1	-
307	643705.71	1332745.14	Геодезический метод	0.1	-
308	643718.79	1332726.96	Геодезический метод	0.1	-
309	643741.93	1332684.94	Геодезический метод	0.1	-
310	643750.97	1332670.80	Геодезический метод	0.1	-
311	643759.07	1332658.15	Геодезический метод	0.1	-
312	643784.16	1332631.54	Геодезический метод	0.1	-
313	643916.89	1332771.99	Геодезический метод	0.1	-
314	643954.74	1332695.32	Геодезический метод	0.1	-
315	643972.18	1332653.89	Геодезический метод	0.1	-
316	643962.73	1332562.46	Геодезический метод	0.1	-
317	643950.45	1332488.75	Геодезический метод	0.1	-
318	643950.29	1332465.14	Геодезический метод	0.1	-
319	643953.12	1332441.23	Геодезический метод	0.1	-
320	643960.91	1332437.20	Геодезический метод	0.1	-

Сведения о ЗОУИТ

№ п/п	Характеристики объекта			Описание характеристик	
321	644091.23	1332373.04	Геодезический метод	0.1	-
322	644174.98	1332333.47	Геодезический метод	0.1	-
323	644207.27	1332325.97	Геодезический метод	0.1	-
324	644240.84	1332323.97	Геодезический метод	0.1	-
325	644308.43	1332321.57	Геодезический метод	0.1	-
326	644346.03	1332318.93	Геодезический метод	0.1	-
327	644363.29	1332304.98	Геодезический метод	0.1	-
328	645123.57	1332383.15	Геодезический метод	0.1	-
329	645130.58	1332411.55	Геодезический метод	0.1	-
330	645129.15	1332440.39	Геодезический метод	0.1	-
331	645136.80	1332459.24	Геодезический метод	0.1	-
332	645143.50	1332470.63	Геодезический метод	0.1	-
333	645155.62	1332460.58	Геодезический метод	0.1	-
334	645175.50	1332451.09	Геодезический метод	0.1	-
335	645196.22	1332443.18	Геодезический метод	0.1	-
336	645214.68	1332437.58	Геодезический метод	0.1	-
337	645241.05	1332438.61	Геодезический метод	0.1	-
338	645264.13	1332430.69	Геодезический метод	0.1	-
160	645299.20	1332423.77	Геодезический метод	0.1	-
					-
339	642268.72	1332912.06	Геодезический метод	0.1	-
340	642289.16	1332962.41	Геодезический метод	0.1	-
341	642276.47	1332950.48	Геодезический метод	0.1	-
342	642291.93	1333001.39	Геодезический метод	0.1	-
343	642307.84	1333111.67	Геодезический метод	0.1	-
344	642309.05	1333120.07	Геодезический метод	0.1	-
345	642332.04	1333130.13	Геодезический метод	0.1	-
346	642363.53	1333145.57	Геодезический метод	0.1	-
347	642377.23	1333179.31	Геодезический метод	0.1	-
348	642377.20	1333193.15	Геодезический метод	0.1	-
349	642369.59	1333205.74	Геодезический метод	0.1	-
350	642350.78	1333215.71	Геодезический метод	0.1	-
351	642343.31	1333226.87	Геодезический метод	0.1	-
352	642341.48	1333241.66	Геодезический метод	0.1	-
353	642351.98	1333389.05	Геодезический метод	0.1	-
354	642373.14	1333403.56	Геодезический метод	0.1	-
355	642391.15	1333407.03	Геодезический метод	0.1	-
356	642401.77	1333400.50	Геодезический метод	0.1	-
357	642403.75	1333370.20	Геодезический метод	0.1	-
358	642409.25	1333364.98	Геодезический метод	0.1	-
359	642433.68	1333360.21	Геодезический метод	0.1	-
360	642450.77	1333360.42	Геодезический метод	0.1	-

Сведения о ЗОУИТ

N п/п	Характеристики объекта			Описание характеристик	
361	642524.78	1333542.69	Геодезический метод	0.1	-
362	642661.54	1333879.49	Геодезический метод	0.1	-
363	642477.32	1333837.53	Геодезический метод	0.1	-
364	642470.70	1333838.36	Геодезический метод	0.1	-
365	641833.80	1334143.81	Геодезический метод	0.1	-
366	641796.93	1334158.90	Геодезический метод	0.1	-
367	641790.08	1334156.82	Геодезический метод	0.1	-
368	641782.37	1334064.73	Геодезический метод	0.1	-
369	641767.14	1333996.92	Геодезический метод	0.1	-
370	641723.18	1334044.46	Геодезический метод	0.1	-
371	641697.47	1334128.72	Геодезический метод	0.1	-
372	641540.86	1334081.20	Геодезический метод	0.1	-
373	641551.57	1333992.48	Геодезический метод	0.1	-
374	641610.40	1333959.60	Геодезический метод	0.1	-
375	641660.18	1333897.25	Геодезический метод	0.1	-
376	641679.64	1333864.66	Геодезический метод	0.1	-
377	641692.23	1333835.03	Геодезический метод	0.1	-
378	641685.45	1333800.10	Геодезический метод	0.1	-
379	641644.26	1333726.11	Геодезический метод	0.1	-
380	641611.28	1333651.06	Геодезический метод	0.1	-
381	641578.29	1333575.96	Геодезический метод	0.1	-
382	641551.01	1333469.85	Геодезический метод	0.1	-
383	641523.37	1333310.58	Геодезический метод	0.1	-
384	641448.54	1333157.54	Геодезический метод	0.1	-
385	641406.38	1333033.80	Геодезический метод	0.1	-
386	641328.66	1332889.62	Геодезический метод	0.1	-
387	641209.89	1332790.00	Геодезический метод	0.1	-
388	641171.01	1332713.48	Геодезический метод	0.1	-
389	641247.45	1332662.78	Геодезический метод	0.1	-
390	641279.63	1332615.32	Геодезический метод	0.1	-
391	641383.03	1332623.51	Геодезический метод	0.1	-
392	641474.41	1332599.29	Геодезический метод	0.1	-
393	641499.00	1332574.89	Геодезический метод	0.1	-
394	641664.47	1332555.26	Геодезический метод	0.1	-
395	641719.99	1332558.08	Геодезический метод	0.1	-
396	641901.29	1332675.03	Геодезический метод	0.1	-
339	642268.72	1332912.06	Геодезический метод	0.1	-
					-
397	641329.48	1333013.63	Геодезический метод	0.1	-
398	641365.53	1333107.89	Геодезический метод	0.1	-
399	641375.02	1333202.31	Геодезический метод	0.1	-
400	641398.97	1333252.35	Геодезический метод	0.1	-

Сведения о ЗОУИТ					
№ п/п	Характеристики объекта			Описание характеристик	
401	641484.95	1333304.93	Геодезический метод	0.1	-
402	641508.61	1333356.64	Геодезический метод	0.1	-
403	641514.49	1333393.38	Геодезический метод	0.1	-
404	641515.38	1333440.56	Геодезический метод	0.1	-
405	641415.54	1333523.90	Геодезический метод	0.1	-
406	641315.62	1333595.44	Геодезический метод	0.1	-
407	641286.45	1333618.69	Геодезический метод	0.1	-
408	641311.13	1333635.25	Геодезический метод	0.1	-
409	641317.48	1333670.99	Геодезический метод	0.1	-
410	641308.68	1333716.43	Геодезический метод	0.1	-
411	641305.93	1333739.87	Геодезический метод	0.1	-
412	641293.26	1333754.32	Геодезический метод	0.1	-
413	641278.48	1333754.51	Геодезический метод	0.1	-
414	641259.41	1333741.33	Геодезический метод	0.1	-
415	641229.35	1333756.88	Геодезический метод	0.1	-
416	641216.73	1333774.58	Геодезический метод	0.1	-
417	641231.96	1333799.60	Геодезический метод	0.1	-
418	641233.52	1333824.26	Геодезический метод	0.1	-
419	641194.51	1333878.15	Геодезический метод	0.1	-
420	641201.94	1333894.48	Геодезический метод	0.1	-
421	641216.12	1333895.46	Геодезический метод	0.1	-
422	641238.35	1333853.97	Геодезический метод	0.1	-
423	641259.45	1333805.47	Геодезический метод	0.1	-
424	641297.79	1333797.83	Геодезический метод	0.1	-
425	641327.08	1333762.20	Геодезический метод	0.1	-
426	641325.37	1333728.25	Геодезический метод	0.1	-
427	641342.73	1333674.98	Геодезический метод	0.1	-
428	641378.01	1333651.12	Геодезический метод	0.1	-
429	641388.24	1333636.29	Геодезический метод	0.1	-
430	641408.72	1333608.10	Геодезический метод	0.1	-
431	641426.10	1333606.78	Геодезический метод	0.1	-
432	641433.91	1333621.22	Геодезический метод	0.1	-
433	641441.48	1333649.22	Геодезический метод	0.1	-
434	641438.74	1333681.72	Геодезический метод	0.1	-
435	641436.06	1333721.60	Геодезический метод	0.1	-
436	641449.46	1333737.75	Геодезический метод	0.1	-
437	641455.13	1333703.76	Геодезический метод	0.1	-
438	641465.04	1333640.21	Геодезический метод	0.1	-
439	641479.60	1333609.10	Геодезический метод	0.1	-
440	641503.10	1333591.23	Геодезический метод	0.1	-
441	641534.09	1333589.55	Геодезический метод	0.1	-
442	641552.05	1333626.33	Геодезический метод	0.1	-

Сведения о ЗОУИТ					
№ п/п	Характеристики объекта			Описание характеристик	
443	641569.00	1333636.63	Геодезический метод	0.1	-
444	641589.09	1333644.54	Геодезический метод	0.1	-
445	641591.78	1333660.26	Геодезический метод	0.1	-
446	641587.54	1333678.10	Геодезический метод	0.1	-
447	641579.03	1333686.68	Геодезический метод	0.1	-
448	641542.11	1333683.98	Геодезический метод	0.1	-
449	641528.95	1333703.26	Геодезический метод	0.1	-
450	641520.21	1333721.04	Геодезический метод	0.1	-
451	641532.18	1333744.58	Геодезический метод	0.1	-
452	641530.91	1333775.59	Геодезический метод	0.1	-
453	641514.93	1333814.08	Геодезический метод	0.1	-
454	641509.19	1333839.22	Геодезический метод	0.1	-
455	641530.00	1333859.75	Геодезический метод	0.1	-
456	641547.66	1333850.77	Геодезический метод	0.1	-
457	641571.28	1333850.61	Геодезический метод	0.1	-
458	641578.73	1333864.77	Геодезический метод	0.1	-
459	641571.48	1333880.14	Геодезический метод	0.1	-
460	641537.70	1333906.94	Геодезический метод	0.1	-
461	641497.95	1333923.45	Геодезический метод	0.1	-
462	641465.46	1333922.19	Геодезический метод	0.1	-
463	641431.80	1333965.24	Геодезический метод	0.1	-
464	641395.19	1334009.78	Геодезический метод	0.1	-
465	641376.12	1334027.62	Геодезический метод	0.1	-
466	641372.69	1334029.44	Геодезический метод	0.1	-
467	641224.95	1333983.89	Геодезический метод	0.1	-
468	640748.97	1333594.18	Геодезический метод	0.1	-
469	640714.76	1333526.36	Геодезический метод	0.1	-
470	640711.01	1333488.74	Геодезический метод	0.1	-
471	640701.59	1333404.64	Геодезический метод	0.1	-
472	640688.08	1333372.24	Геодезический метод	0.1	-
473	640686.68	1333356.81	Геодезический метод	0.1	-
474	640677.55	1333342.78	Геодезический метод	0.1	-
475	640662.45	1333342.80	Геодезический метод	0.1	-
476	640654.64	1333368.32	Геодезический метод	0.1	-
477	640651.15	1333372.20	Геодезический метод	0.1	-
478	640634.24	1333366.73	Геодезический метод	0.1	-
479	640576.46	1333252.18	Геодезический метод	0.1	-
480	640520.46	1333141.16	Геодезический метод	0.1	-
481	640524.11	1333138.54	Геодезический метод	0.1	-
482	640547.76	1333142.82	Геодезический метод	0.1	-
483	640564.16	1333166.34	Геодезический метод	0.1	-
484	640590.87	1333185.35	Геодезический метод	0.1	-

Сведения о ЗОУИТ					
№ п/п	Характеристики объекта			Описание характеристик	
	485	640611.48	1333176.36	Геодезический метод	0.1
486	640621.07	1333158.07	Геодезический метод	0.1	-
487	640623.09	1333145.27	Геодезический метод	0.1	-
488	640610.77	1333134.31	Геодезический метод	0.1	-
489	640584.58	1333127.81	Геодезический метод	0.1	-
490	640569.59	1333117.86	Геодезический метод	0.1	-
491	640565.22	1333102.83	Геодезический метод	0.1	-
492	640570.57	1333091.31	Геодезический метод	0.1	-
493	640584.28	1333082.03	Геодезический метод	0.1	-
494	640609.19	1333053.81	Геодезический метод	0.1	-
495	640617.93	1333048.37	Геодезический метод	0.1	-
496	640621.27	1333039.34	Геодезический метод	0.1	-
497	640616.26	1333028.44	Геодезический метод	0.1	-
498	640600.60	1333019.67	Геодезический метод	0.1	-
499	640575.82	1333022.62	Геодезический метод	0.1	-
500	640682.97	1332840.53	Геодезический метод	0.1	-
501	640705.31	1332849.41	Геодезический метод	0.1	-
502	640746.55	1332834.37	Геодезический метод	0.1	-
503	640791.10	1332872.47	Геодезический метод	0.1	-
504	640823.76	1332898.84	Геодезический метод	0.1	-
505	640835.78	1332931.24	Геодезический метод	0.1	-
506	640912.62	1332939.60	Геодезический метод	0.1	-
507	640954.29	1332989.52	Геодезический метод	0.1	-
508	640928.01	1333033.99	Геодезический метод	0.1	-
509	640886.82	1333057.89	Геодезический метод	0.1	-
510	640854.57	1333093.54	Геодезический метод	0.1	-
511	640789.78	1333120.55	Геодезический метод	0.1	-
512	640728.23	1333191.83	Геодезический метод	0.1	-
513	640713.80	1333242.13	Геодезический метод	0.1	-
514	640723.05	1333301.13	Геодезический метод	0.1	-
515	640770.34	1333306.72	Геодезический метод	0.1	-
516	640835.21	1333291.53	Геодезический метод	0.1	-
517	640861.30	1333217.53	Геодезический метод	0.1	-
518	640925.68	1333128.51	Геодезический метод	0.1	-
519	641034.20	1333015.58	Геодезический метод	0.1	-
520	641146.00	1332952.83	Геодезический метод	0.1	-
521	641216.75	1332934.65	Геодезический метод	0.1	-
522	641293.60	1332945.95	Геодезический метод	0.1	-
397	641329.48	1333013.63	Геодезический метод	0.1	-
					-
523	640713.27	1333567.25	Геодезический метод	0.1	-
524	640733.25	1333606.87	Геодезический метод	0.1	-

Сведения о ЗОУИТ

№ п/п	Характеристики объекта			Описание характеристик	
525	641213.83	1334000.63	Геодезический метод	0.1	-
526	641217.22	1334002.44	Геодезический метод	0.1	-
527	641342.80	1334041.16	Геодезический метод	0.1	-
528	641328.37	1334042.90	Геодезический метод	0.1	-
529	641195.32	1334164.40	Геодезический метод	0.1	-
530	641195.95	1334188.03	Геодезический метод	0.1	-
531	641227.38	1334219.32	Геодезический метод	0.1	-
532	641240.35	1334253.74	Геодезический метод	0.1	-
533	641236.03	1334347.11	Геодезический метод	0.1	-
534	641204.30	1334349.55	Геодезический метод	0.1	-
535	641191.18	1334263.00	Геодезический метод	0.1	-
536	641146.98	1334181.09	Геодезический метод	0.1	-
537	641066.07	1334074.83	Геодезический метод	0.1	-
538	640941.71	1333840.90	Геодезический метод	0.1	-
539	640936.19	1333828.58	Геодезический метод	0.1	-
540	640925.88	1333821.92	Геодезический метод	0.1	-
541	640834.23	1333806.86	Геодезический метод	0.1	-
542	640826.43	1333822.02	Геодезический метод	0.1	-
543	640823.32	1333843.01	Геодезический метод	0.1	-
544	640831.54	1333855.88	Геодезический метод	0.1	-
545	640882.39	1333841.96	Геодезический метод	0.1	-
546	640896.87	1333845.79	Геодезический метод	0.1	-
547	640909.48	1333868.93	Геодезический метод	0.1	-
548	640912.38	1333907.83	Геодезический метод	0.1	-
549	640895.51	1333920.38	Геодезический метод	0.1	-
550	640853.53	1333922.28	Геодезический метод	0.1	-
551	640817.93	1333924.48	Геодезический метод	0.1	-
552	640733.88	1333956.26	Геодезический метод	0.1	-
553	640742.09	1334051.22	Геодезический метод	0.1	-
554	640752.06	1334112.40	Геодезический метод	0.1	-
555	640745.60	1334134.97	Геодезический метод	0.1	-
556	640697.03	1334145.62	Геодезический метод	0.1	-
557	640663.00	1334202.30	Геодезический метод	0.1	-
558	640646.35	1334238.92	Геодезический метод	0.1	-
559	640641.84	1334274.40	Геодезический метод	0.1	-
560	640674.66	1334295.88	Геодезический метод	0.1	-
561	640654.57	1334368.92	Геодезический метод	0.1	-
562	640608.00	1334442.94	Геодезический метод	0.1	-
563	640461.09	1334342.73	Геодезический метод	0.1	-
564	640407.48	1334288.08	Геодезический метод	0.1	-
565	640417.08	1334283.88	Геодезический метод	0.1	-
566	640440.11	1334286.36	Геодезический метод	0.1	-

Сведения о ЗОУИТ					
№ п/п	Характеристики объекта			Описание характеристик	
567	640515.39	1334264.23	Геодезический метод	0.1	-
568	640527.55	1334254.01	Геодезический метод	0.1	-
569	640526.30	1334232.71	Геодезический метод	0.1	-
570	640496.81	1334209.99	Геодезический метод	0.1	-
571	640475.90	1334185.68	Геодезический метод	0.1	-
572	640473.07	1334141.25	Геодезический метод	0.1	-
573	640461.74	1334130.55	Геодезический метод	0.1	-
574	640445.64	1334127.43	Геодезический метод	0.1	-
575	640436.30	1334135.95	Геодезический метод	0.1	-
576	640428.27	1334168.02	Геодезический метод	0.1	-
577	640403.56	1334199.25	Геодезический метод	0.1	-
578	640409.09	1334220.73	Геодезический метод	0.1	-
579	640454.24	1334246.76	Геодезический метод	0.1	-
580	640464.36	1334253.77	Геодезический метод	0.1	-
581	640465.96	1334266.40	Геодезический метод	0.1	-
582	640445.76	1334262.95	Геодезический метод	0.1	-
583	640415.96	1334248.65	Геодезический метод	0.1	-
584	640384.62	1334253.56	Геодезический метод	0.1	-
585	640375.04	1334254.98	Геодезический метод	0.1	-
586	640299.52	1334178.16	Геодезический метод	0.1	-
587	640296.70	1334165.64	Геодезический метод	0.1	-
588	640359.30	1334170.86	Геодезический метод	0.1	-
589	640411.77	1334166.74	Геодезический метод	0.1	-
590	640426.28	1334121.57	Геодезический метод	0.1	-
591	640491.14	1334121.90	Геодезический метод	0.1	-
592	640533.89	1334193.77	Геодезический метод	0.1	-
593	640611.22	1334186.73	Геодезический метод	0.1	-
594	640703.40	1334126.16	Геодезический метод	0.1	-
595	640720.67	1334022.04	Геодезический метод	0.1	-
596	640671.22	1333904.76	Геодезический метод	0.1	-
597	640616.79	1333838.48	Геодезический метод	0.1	-
598	640560.36	1333741.44	Геодезический метод	0.1	-
599	640537.40	1333633.31	Геодезический метод	0.1	-
600	640548.21	1333592.26	Геодезический метод	0.1	-
601	640579.46	1333584.14	Геодезический метод	0.1	-
602	640567.23	1333461.28	Геодезический метод	0.1	-
603	640538.96	1333418.31	Геодезический метод	0.1	-
604	640514.33	1333311.01	Геодезический метод	0.1	-
605	640506.28	1333311.55	Геодезический метод	0.1	-
606	640453.36	1333266.68	Геодезический метод	0.1	-
607	640505.32	1333154.93	Геодезический метод	0.1	-
608	640606.94	1333356.41	Геодезический метод	0.1	-

Сведения о ЗОУИТ					
№ п/п	Характеристики объекта			Описание характеристик	
	609	640578.41	1333334.20	Геодезический метод	0.1
610	640554.16	1333335.45	Геодезический метод	0.1	-
611	640535.29	1333341.58	Геодезический метод	0.1	-
612	640551.73	1333387.21	Геодезический метод	0.1	-
613	640593.42	1333415.04	Геодезический метод	0.1	-
614	640632.43	1333435.34	Геодезический метод	0.1	-
615	640658.02	1333502.27	Геодезический метод	0.1	-
616	640666.37	1333528.39	Геодезический метод	0.1	-
617	640669.95	1333550.18	Геодезический метод	0.1	-
618	640665.01	1333566.81	Геодезический метод	0.1	-
619	640657.64	1333577.00	Геодезический метод	0.1	-
620	640632.07	1333620.61	Геодезический метод	0.1	-
621	640638.68	1333650.45	Геодезический метод	0.1	-
622	640647.05	1333660.95	Геодезический метод	0.1	-
623	640656.66	1333652.92	Геодезический метод	0.1	-
624	640666.18	1333629.32	Геодезический метод	0.1	-
625	640691.19	1333617.34	Геодезический метод	0.1	-
523	640713.27	1333567.25	Геодезический метод	0.1	-
					-
626	644573.07	1333716.08	Геодезический метод	0.1	-
627	644580.80	1333744.21	Геодезический метод	0.1	-
628	644615.43	1333764.26	Геодезический метод	0.1	-
629	644612.31	1333776.34	Геодезический метод	0.1	-
630	644598.23	1333775.36	Геодезический метод	0.1	-
631	644569.85	1333796.06	Геодезический метод	0.1	-
632	644592.02	1333839.86	Геодезический метод	0.1	-
633	644606.27	1333867.42	Геодезический метод	0.1	-
634	644637.99	1333929.79	Геодезический метод	0.1	-
635	644630.05	1333936.38	Геодезический метод	0.1	-
636	644645.94	1333969.71	Геодезический метод	0.1	-
637	644658.85	1333976.98	Геодезический метод	0.1	-
638	644668.38	1334003.58	Геодезический метод	0.1	-
639	644672.46	1334029.15	Геодезический метод	0.1	-
640	644670.25	1334041.86	Геодезический метод	0.1	-
641	644612.43	1334018.02	Геодезический метод	0.1	-
642	644515.73	1333976.03	Геодезический метод	0.1	-
643	644449.40	1333946.30	Геодезический метод	0.1	-
644	644421.23	1333931.06	Геодезический метод	0.1	-
645	644329.10	1333890.13	Геодезический метод	0.1	-
646	644276.25	1333871.57	Геодезический метод	0.1	-
647	644290.24	1333867.50	Геодезический метод	0.1	-
648	644308.83	1333851.62	Геодезический метод	0.1	-

Сведения о ЗОУИТ					
№ п/п	Характеристики объекта			Описание характеристик	
649	644328.59	1333839.61	Геодезический метод	0.1	-
650	644347.18	1333831.28	Геодезический метод	0.1	-
651	644359.77	1333814.82	Геодезический метод	0.1	-
652	644368.68	1333787.70	Геодезический метод	0.1	-
653	644361.71	1333745.67	Геодезический метод	0.1	-
654	644349.50	1333710.04	Геодезический метод	0.1	-
655	644338.08	1333680.02	Геодезический метод	0.1	-
656	644337.49	1333661.03	Геодезический метод	0.1	-
657	644335.27	1333643.69	Геодезический метод	0.1	-
658	644360.97	1333651.17	Геодезический метод	0.1	-
659	644384.53	1333657.92	Геодезический метод	0.1	-
660	644399.92	1333636.09	Геодезический метод	0.1	-
661	644409.45	1333633.96	Геодезический метод	0.1	-
662	644428.87	1333647.73	Геодезический метод	0.1	-
663	644455.50	1333650.69	Геодезический метод	0.1	-
664	644537.84	1333676.53	Геодезический метод	0.1	-
626	644573.07	1333716.08	Геодезический метод	0.1	-
					-
665	643866.84	1333768.36	Геодезический метод	0.1	-
666	643884.37	1333841.32	Геодезический метод	0.1	-
667	643900.33	1333887.65	Геодезический метод	0.1	-
668	643894.71	1333919.07	Геодезический метод	0.1	-
669	643878.77	1333980.27	Геодезический метод	0.1	-
670	643876.20	1334010.57	Геодезический метод	0.1	-
671	643856.46	1334100.55	Геодезический метод	0.1	-
672	643830.04	1334176.23	Геодезический метод	0.1	-
673	643816.87	1334183.59	Геодезический метод	0.1	-
674	643794.79	1334189.40	Геодезический метод	0.1	-
675	643757.61	1334191.34	Геодезический метод	0.1	-
676	643740.56	1334187.85	Геодезический метод	0.1	-
677	643730.49	1334191.73	Геодезический метод	0.1	-
678	643712.28	1334192.50	Геодезический метод	0.1	-
679	643678.88	1334197.50	Геодезический метод	0.1	-
680	643668.25	1334194.70	Геодезический метод	0.1	-
681	643663.17	1334154.67	Геодезический метод	0.1	-
682	643604.60	1334133.73	Геодезический метод	0.1	-
683	643586.31	1334108.83	Геодезический метод	0.1	-
684	643551.76	1334077.79	Геодезический метод	0.1	-
685	643540.75	1334080.29	Геодезический метод	0.1	-
686	643503.19	1334067.77	Геодезический метод	0.1	-
687	643481.16	1334071.28	Геодезический метод	0.1	-
688	643458.02	1334120.28	Геодезический метод	0.1	-

Сведения о ЗОУИТ					
№ п/п	Характеристики объекта			Описание характеристик	
689	643453.52	1334119.29	Геодезический метод	0.1	-
690	643435.51	1334109.60	Геодезический метод	0.1	-
691	643426.79	1334099.92	Геодезический метод	0.1	-
692	643419.05	1334093.14	Геодезический метод	0.1	-
693	643419.63	1334059.44	Геодезический метод	0.1	-
694	643426.99	1334035.04	Геодезический метод	0.1	-
695	643426.21	1334025.16	Геодезический метод	0.1	-
696	643427.18	1334009.66	Геодезический метод	0.1	-
697	643434.54	1334006.57	Геодезический метод	0.1	-
698	643443.06	1334011.21	Геодезический метод	0.1	-
699	643450.04	1334014.70	Геодезический метод	0.1	-
700	643454.69	1334011.99	Геодезический метод	0.1	-
701	643450.04	1334006.57	Геодезический метод	0.1	-
702	643441.90	1333999.21	Геодезический метод	0.1	-
703	643432.99	1333990.68	Геодезический метод	0.1	-
704	643422.92	1333987.20	Геодезический метод	0.1	-
705	643416.72	1333989.52	Геодезический метод	0.1	-
706	643417.11	1333996.88	Геодезический метод	0.1	-
707	643419.05	1334001.53	Геодезический метод	0.1	-
708	643412.46	1334009.28	Геодезический метод	0.1	-
709	643408.98	1334008.89	Геодезический метод	0.1	-
710	643408.59	1334015.47	Геодезический метод	0.1	-
711	643412.85	1334029.03	Геодезический метод	0.1	-
712	643409.75	1334039.10	Геодезический метод	0.1	-
713	643404.72	1334043.37	Геодезический метод	0.1	-
714	643392.32	1334042.20	Геодезический метод	0.1	-
715	643386.51	1334053.05	Геодезический метод	0.1	-
716	643398.90	1334060.02	Геодезический метод	0.1	-
717	643401.23	1334075.90	Геодезический метод	0.1	-
718	643393.48	1334081.33	Геодезический метод	0.1	-
719	643356.84	1334068.65	Геодезический метод	0.1	-
720	643336.20	1334060.34	Геодезический метод	0.1	-
721	643294.75	1334009.62	Геодезический метод	0.1	-
722	643265.66	1333977.41	Геодезический метод	0.1	-
723	643297.05	1333907.63	Геодезический метод	0.1	-
724	643375.54	1333737.89	Геодезический метод	0.1	-
725	643389.03	1333709.18	Геодезический метод	0.1	-
726	643436.23	1333723.36	Геодезический метод	0.1	-
727	643473.92	1333735.39	Геодезический метод	0.1	-
728	643507.52	1333746.16	Геодезический метод	0.1	-
729	643520.48	1333750.09	Геодезический метод	0.1	-
730	643556.19	1333761.37	Геодезический метод	0.1	-

Сведения о ЗОУИТ					
N п/п	Характеристики объекта			Описание характеристик	
731	643563.49	1333763.76	Геодезический метод	0.1	-
732	643593.81	1333773.25	Геодезический метод	0.1	-
733	643602.63	1333774.59	Геодезический метод	0.1	-
734	643623.09	1333772.53	Геодезический метод	0.1	-
735	643753.51	1333770.16	Геодезический метод	0.1	-
665	643866.84	1333768.36	Геодезический метод	0.1	-
					-
736	644604.47	1334036.80	Геодезический метод	0.1	-
737	644680.17	1334068.00	Геодезический метод	0.1	-
738	644681.06	1334080.76	Геодезический метод	0.1	-
739	644630.15	1334110.90	Геодезический метод	0.1	-
740	644553.61	1334151.30	Геодезический метод	0.1	-
741	644474.77	1334178.50	Геодезический метод	0.1	-
742	644308.08	1334192.48	Геодезический метод	0.1	-
743	644286.21	1334178.64	Геодезический метод	0.1	-
744	644227.23	1334179.47	Геодезический метод	0.1	-
745	644222.80	1334191.37	Геодезический метод	0.1	-
746	644167.66	1334190.89	Геодезический метод	0.1	-
747	644130.31	1334188.61	Геодезический метод	0.1	-
748	644059.96	1334203.62	Геодезический метод	0.1	-
749	644053.75	1334203.55	Геодезический метод	0.1	-
750	644048.02	1334189.16	Геодезический метод	0.1	-
751	644053.13	1334167.62	Геодезический метод	0.1	-
752	644066.33	1334160.47	Геодезический метод	0.1	-
753	644072.70	1334144.27	Геодезический метод	0.1	-
754	644060.44	1334112.67	Геодезический метод	0.1	-
755	644053.36	1334072.74	Геодезический метод	0.1	-
756	644052.42	1334038.08	Геодезический метод	0.1	-
757	644061.85	1333980.69	Геодезический метод	0.1	-
758	644063.82	1333953.49	Геодезический метод	0.1	-
759	644058.71	1333922.40	Геодезический метод	0.1	-
760	644045.11	1333858.38	Геодезический метод	0.1	-
761	644033.42	1333809.24	Геодезический метод	0.1	-
762	644024.08	1333780.64	Геодезический метод	0.1	-
763	644083.35	1333793.76	Геодезический метод	0.1	-
764	644091.29	1333797.89	Геодезический метод	0.1	-
765	644112.16	1333813.73	Геодезический метод	0.1	-
766	644139.96	1333836.70	Геодезический метод	0.1	-
767	644168.90	1333854.96	Геодезический метод	0.1	-
768	644229.39	1333876.88	Геодезический метод	0.1	-
769	644258.75	1333887.04	Геодезический метод	0.1	-
770	644321.56	1333909.10	Геодезический метод	0.1	-

Сведения о ЗОУИТ					
№ п/п	Характеристики объекта			Описание характеристик	
	771	644412.22	1333949.36	Геодезический метод	0.1
772	644440.36	1333964.61	Геодезический метод	0.1	-
773	644507.49	1333994.69	Геодезический метод	0.1	-
736	644604.47	1334036.80	Геодезический метод	0.1	-
					-
774	642669.28	1333908.96	Геодезический метод	0.1	-
775	642557.49	1333927.86	Геодезический метод	0.1	-
776	642560.84	1333942.69	Геодезический метод	0.1	-
777	642470.95	1333967.94	Геодезический метод	0.1	-
778	642340.68	1333929.53	Геодезический метод	0.1	-
779	642478.58	1333863.84	Геодезический метод	0.1	-
780	642623.17	1333894.81	Геодезический метод	0.1	-
774	642669.28	1333908.96	Геодезический метод	0.1	-
					-
781	642565.21	1333962.06	Геодезический метод	0.1	-
782	642589.03	1334067.59	Геодезический метод	0.1	-
783	642542.63	1334073.29	Геодезический метод	0.1	-
784	642395.37	1334132.34	Геодезический метод	0.1	-
785	642300.75	1333990.53	Геодезический метод	0.1	-
786	642220.31	1333999.61	Геодезический метод	0.1	-
787	642328.77	1333946.84	Геодезический метод	0.1	-
788	642470.28	1333988.29	Геодезический метод	0.1	-
781	642565.21	1333962.06	Геодезический метод	0.1	-
					-
789	643129.73	1333983.89	Геодезический метод	0.1	-
790	643108.34	1334073.73	Геодезический метод	0.1	-
791	643074.29	1334047.53	Геодезический метод	0.1	-
792	643071.97	1334033.97	Геодезический метод	0.1	-
793	643067.32	1334028.26	Геодезический метод	0.1	-
794	643050.27	1334021.09	Геодезический метод	0.1	-
795	643003.50	1334010.71	Геодезический метод	0.1	-
796	643003.45	1334006.86	Геодезический метод	0.1	-
797	643003.28	1333992.94	Геодезический метод	0.1	-
798	643013.22	1333977.36	Геодезический метод	0.1	-
799	643017.13	1333976.82	Геодезический метод	0.1	-
800	643049.11	1333979.06	Геодезический метод	0.1	-
801	643068.87	1333982.94	Геодезический метод	0.1	-
802	643087.46	1333972.86	Геодезический метод	0.1	-
803	643114.96	1333976.35	Геодезический метод	0.1	-
789	643129.73	1333983.89	Геодезический метод	0.1	-
					-
804	643159.90	1334017.41	Геодезический метод	0.1	-

Сведения о ЗОУИТ					
№ п/п	Характеристики объекта			Описание характеристик	
	805	643158.35	1334033.29	Геодезический метод	0.1
806	643160.40	1334047.60	Геодезический метод	0.1	-
807	643200.35	1334093.48	Геодезический метод	0.1	-
808	643197.82	1334104.01	Геодезический метод	0.1	-
809	643170.65	1334110.17	Геодезический метод	0.1	-
810	643167.07	1334104.87	Геодезический метод	0.1	-
811	643156.68	1334111.37	Геодезический метод	0.1	-
812	643151.76	1334114.43	Геодезический метод	0.1	-
813	643138.59	1334104.96	Геодезический метод	0.1	-
814	643125.89	1334088.14	Геодезический метод	0.1	-
815	643146.51	1334001.50	Геодезический метод	0.1	-
804	643159.90	1334017.41	Геодезический метод	0.1	-
					-
816	642214.87	1334002.26	Геодезический метод	0.1	-
817	642130.85	1334063.08	Геодезический метод	0.1	-
818	642088.44	1334094.75	Геодезический метод	0.1	-
819	642250.66	1334418.08	Геодезический метод	0.1	-
820	642213.83	1334445.43	Геодезический метод	0.1	-
821	642178.47	1334518.66	Геодезический метод	0.1	-
822	642109.45	1334274.28	Геодезический метод	0.1	-
823	642087.12	1334240.20	Геодезический метод	0.1	-
824	641866.67	1334303.31	Геодезический метод	0.1	-
825	641846.60	1334334.86	Геодезический метод	0.1	-
826	641784.35	1334359.62	Геодезический метод	0.1	-
827	641768.13	1334370.73	Геодезический метод	0.1	-
828	641845.73	1334181.87	Геодезический метод	0.1	-
816	642214.87	1334002.26	Геодезический метод	0.1	-
					-
829	641691.64	1334147.84	Геодезический метод	0.1	-
830	641679.85	1334186.48	Геодезический метод	0.1	-
831	641615.38	1334257.79	Геодезический метод	0.1	-
832	641544.58	1334267.13	Геодезический метод	0.1	-
833	641514.79	1334228.95	Геодезический метод	0.1	-
834	641534.80	1334131.37	Геодезический метод	0.1	-
835	641538.42	1334101.36	Геодезический метод	0.1	-
829	641691.64	1334147.84	Геодезический метод	0.1	-