



**ПРАВИТЕЛЬСТВО
РЕСПУБЛИКИ АЛТАЙ**

**АЛТАЙ РЕСПУБЛИКАНЫН
БАШКАРУЗЫ**

ПОСТАНОВЛЕНИЕ

ЖӨП

от 23 августа 2023 г. № 324

г. Горно-Алтайск

**Об установлении зон охраны объектов культурного наследия
регионального значения, утверждении требований к градостроительным
регламентам в границах территорий таких зон в Республике Алтай**

В соответствии с Федеральным законом от 25 июня 2002 г. № 73-ФЗ «Об объектах культурного наследия (памятниках истории и культуры) народов Российской Федерации», Законом Республики Алтай от 6 июля 2017 г. № 37-РЗ «О регулировании некоторых вопросов в области сохранения, использования, популяризации и государственной охраны объектов культурного наследия (памятников истории и культуры) народов Российской Федерации в Республике Алтай и признании утратившими силу некоторых законодательных актов Республики Алтай» Правительство Республики Алтай **постановляет:**

1. Установить зону охраны, утвердить требования к градостроительным регламентам в зоне охраны объекта культурного наследия регионального значения «Обелиск В.И. Ленину», 1970 г., расположенного по адресу: Республика Алтай, Майминский район, муниципальное образование «Бирюлинское сельское поселение», с. Бирюля, улица Центральная 21а, согласно приложению № 1 к настоящему Постановлению.

2. Установить зону охраны, утвердить требования к градостроительным регламентам в зоне охраны объекта культурного наследия регионального значения «Обелиск героям Граждан. войны», 1959 г., расположенного по адресу: Республика Алтай, Чемальский район, село Чемал, улица Пчелкина, 64а, согласно приложению № 2 к настоящему Постановлению.

3. Установить зону охраны, утвердить требования к градостроительным регламентам в зоне охраны объекта культурного наследия регионального

значения «Памятник павшим партизанам за Советскую власть», 1961 г., расположенного по адресу: Республика Алтай, Чемальский район, в 3-х километрах от села Узнезя по автодороге Узнезя - Бешпельтир, согласно приложению № 3 к настоящему Постановлению.

4. Установить зону охраны, утвердить требования к градостроительным регламентам в зоне охраны объекта культурного наследия регионального значения «Дом-усадьба Г.И. Чорос-Гуркина», 1903 г., расположенного по адресу: Республика Алтай, Чемальский район, село Анос, ул. Центральная, д. 31, согласно приложению № 4 к настоящему Постановлению.

5. Установить зону охраны, утвердить требования к градостроительным регламентам в зоне охраны объекта культурного наследия регионального значения «Обелиск погибшим воинам землякам в годы Великой Отечественной войны», расположенного по адресу: Республика Алтай, Майминский район, муниципальное образование «Бирюлинское сельское поселение», п. Филиал, садовое товарищество «Филиал», согласно приложению № 5 к настоящему Постановлению.

6. Установить зону охраны, утвердить требования к градостроительным регламентам в зоне охраны объекта культурного наследия регионального значения «Обелиск погибшим воинам землякам в годы Великой Отечественной войны», 1975 г., расположенного по адресу: Республика Алтай, Майминский район, с. Кызыл-Озек, улица Советская, д. 98, согласно приложению № 6 к настоящему Постановлению.

7. Установить зону охраны, утвердить требования к градостроительным регламентам в зоне охраны объекта культурного наследия регионального значения «Обелиск погибшим воинам землякам в годы Великой Отечественной войны», 1970 г., расположенного по адресу: Республика Алтай, Майминский район, село Майма, район улицы Ленина, 15А, согласно приложению № 7 к настоящему Постановлению.

8. Установить зону охраны, утвердить требования к градостроительным регламентам в зоне охраны объекта культурного наследия регионального значения «Обелиск погибшим воинам землякам в годы Великой Отечественной войны», 1977 г., расположенного по адресу Республика Алтай, Майминский район, село Манжерок, улица Дружбы район дома № 42, согласно приложению № 8 к настоящему Постановлению.

Глава Республики Алтай,
Председатель Правительства
Республики Алтай



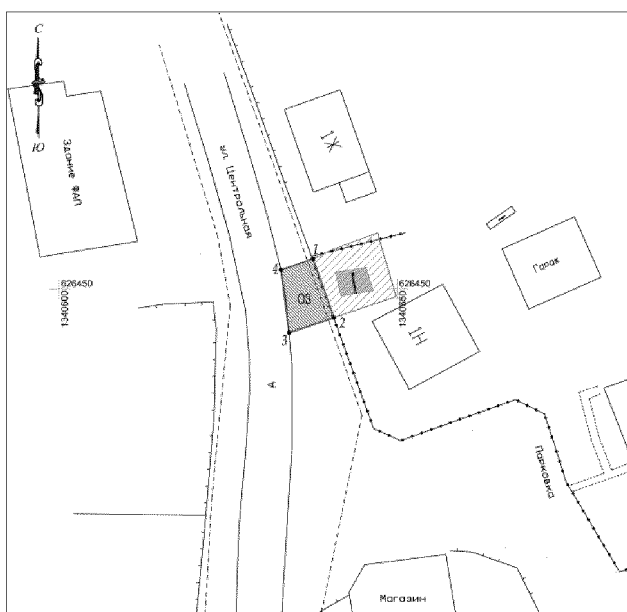
О.Л. Хорохордин

ПРИЛОЖЕНИЕ № 1
к постановлению Правительства
Республики Алтай
от 23 августа 2023 г. № 324

ЗОНА ОХРАНЫ,
требования к градостроительным регламентам в зоне охраны объекта
культурного наследия регионального значения «Обелиск В.И. Ленину»,
1970 г., расположенного по адресу: Республика Алтай, Майминский район,
муниципальное образование «Бирюлинское сельское поселение», село
Бирюля, улица Центральная 21 а

В целях обеспечения сохранности объекта культурного наследия регионального значения «Обелиск В.И. Ленину», 1970 г., расположенного по адресу: Республика Алтай, Майминский район, муниципальное образование «Бирюлинское сельское поселение», с. Бирюля, улица Центральная 21а (далее - объект культурного наследия), в его исторической среде на сопряженной с ним территории устанавливается зона охраны объекта культурного наследия, в которую входит охранная зона объекта культурного наследия.

1. Карта (схема) границ зоны охраны объекта культурного наследия



Условные обозначения

- Объект культурного наследия регионального значения «Обелиск В.И. Ленину», расположенный по адресу: Республика Алтай, Майминский район, муниципальное образование «Бирюлинское сельское поселение», с. Бирюля, улица Центральная 21 а
- Территория объекта культурного наследия регионального значения «Обелиск В.И. Ленину», расположенного по адресу: Республика Алтай, Майминский район, муниципальное образование «Бирюлинское сельское поселение», с. Бирюля, улица Центральная 21 а
- Охранная зона объекта культурного наследия регионального значения «Обелиск В.И. Ленину», расположенного по адресу: Республика Алтай, Майминский район, муниципальное образование «Бирюлинское сельское поселение», с. Бирюля, улица Центральная 21 а
- Поворотные (характерные) точки границ зон охраны ОКН

2. Описание границ охранной зоны объекта культурного наследия

Сведения об объекте культурного наследия		
№ п/п	Характеристики	Описание характеристик
1	2	3
1	Местоположение	Республика Алтай, с. Бирюля
2	Площадь +/- величина погрешности определения площади (P +/- Дельта P)	56 кв.м. ± 0,5 кв.м.
3	Иные характеристики	

Сведения о местоположении границ объекта культурного наследия					
1. Система координат <u>МСК-04</u>					
2. Сведения о характерных точках границ					
Обозначение характерных точек границ	Координаты, м		Метод определения координат характерной точки	Средняя квадратическая погрешность положения характерной точки (Mt), м	Описание обозначения точки на местности (при наличии)
	X	Y			
1	2	3	4	5	6
1	626454,40	1340637,62	картометрический	0,1 м	-
2	626445,72	1340640,65	картометрический	0,1 м	-
3	626443,48	1340634,03	картометрический	0,1 м	-
4	626452,79	1340632,84	картометрический	0,1 м	-
5	626454,40	1340637,62	картометрический	0,1 м	-

2.1. Координатное описание границ охранной зоны объекта культурного наследия

Границы охранной зоны объекта культурного наследия устанавливаются согласно схеме зон охраны объекта культурного наследия по линиям, обозначенным цифрами:

Прохождение границы		Описание прохождения границы
от точки	до точки	
1	2	3

1	2	в юго-восточном направлении – 9,2 м
2	3	в юго-западном направлении – 7,01 м
3	4	в северо-западном направлении- 9,38 м
4	1	в северо-восточном направлении, замыкая контур – 5,05 м.

3. Требования к градостроительным регламентам в зоне охраны объекта культурного наследия

3.1. Требования к градостроительным регламентам в границах охранной зоны объекта культурного наследия

В границах охранной зоны объекта культурного наследия разрешается:

- 1) проведение работ по сохранению объекта культурного наследия или его отдельных элементов, сохранению историко-градостроительной или природной среды объекта культурного наследия;
- 2) благоустройство и озеленение с использованием элементов, не затрудняющих визуального восприятия объекта культурного наследия;
- 3) установка элементов благоустройства территории (скамьи, цветочницы);
- 4) проведение мероприятий, направленных на обеспечение экологической пожарной и технической безопасности.

В границах охранной зоны объекта культурного наследия запрещается:

- 1) строительство объектов капитального строительства;
- 2) строительство инженерных коммуникаций в наземном и надземном исполнении;
- 3) хозяйственная деятельность, нарушающая целостность объекта культурного наследия;
- 4) благоустройство территории с использованием элементов, затрудняющих визуальное восприятие объекта культурного наследия и объектов историко-градостроительной среды;
- 5) размещение информационных конструкций (в том числе отдельно стоящих), вывесок, указателей, затрудняющих визуальное восприятие объекта культурного наследия;
- 6) устройство мест для сбора мусора.

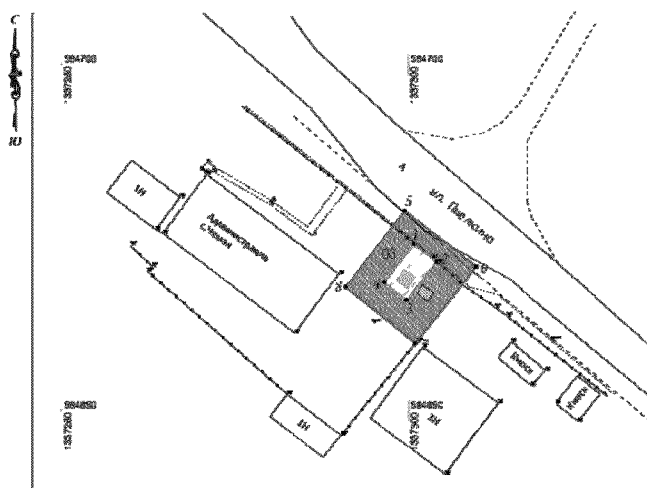
Осуществление указанных в разделе 3 настоящего Приложения разрешенных мероприятий в границах зоны охраны объекта культурного наследия осуществляется в соответствии с федеральным законодательством.

ПРИЛОЖЕНИЕ № 2
к постановлению Правительства
Республики Алтай
от 23 августа 2023 г. № 324

ЗОНА ОХРАНЫ,
требования к градостроительным регламентам в зоне охраны объекта
культурного наследия регионального значения «Обелиск героям Граждан.
войны», 1959 г., расположенного по адресу: Республика Алтай,
Чемальский район, село Чемал, улица Пчелкина, 64а

В целях обеспечения сохранности объекта культурного наследия регионального значения «Обелиск героям Граждан. войны», 1959 г., расположенного по адресу: Республика Алтай, Чемальский район, село Чемал, улица Пчелкина, 64а (далее - объект культурного наследия), в его исторической среде на сопряженной с ним территории устанавливается зона охраны объекта культурного наследия, в которую входит охранная зона объекта культурного наследия.

1. Карта (схема) границ зоны охраны объекта культурного наследия



Условные обозначения

- Объект культурного наследия регионального значения «Обелиск героям Граждан. войны», расположенный по адресу: Республика Алтай, Чемальский район, село Чемал, улица Пчелкина, 64а
- Мемориальный обелиск жертвам политических репрессий
- Территория объекта культурного наследия регионального значения «Обелиск героям Граждан. войны», расположенного по адресу: Республика Алтай, Чемальский район, село Чемал, улица Пчелкина, 64а
- Охранная зона объекта культурного наследия регионального значения «Обелиск героям Граждан. войны», расположенного по адресу: Республика Алтай, Чемальский район, село Чемал, улица Пчелкина, 64а
- Поворотные (характерные) точки границ зон охраны ОКН

2. Описание границ охранной зоны объекта культурного наследия

Сведения об объекте культурного наследия		
№ п/п	Характеристики	Описание характеристик
1	2	3
1	Местоположение	Республика Алтай, с. Чемал
2	Площадь +/- величина погрешности определения площади (P +/- Дельта P)	154 кв.м. ± 1,0 кв.м.
3	Иные характеристики	

Сведения о местоположении границ объекта культурного наследия					
1. Система координат <u>МСК-04</u>					
2. Сведения о характерных точках границ					
Обозначение характерных точек границ	Координаты, м		Метод определения координат характерной точки	Средняя квадратическая погрешность положения характерной точки (Mt), м	Описание обозначения точки на местности (при наличии)
	X	Y			
1	2	3	4	5	6
5	584678.81	1337299.46	картометрический	0,1	-
6	584670.76	1337309.78	картометрический	0,1	-
7	584659.69	1337300.99	картометрический	0,1	-
8	584667.85	1337290.91	картометрический	0,1	-
5	584678.81	1337299.46	картометрический	0,1	-
1	584674.00	1337300.78	картометрический	0,1	-
2	584671.45	1337304.03	картометрический	0,1	-
3	584665.94	1337299.68	картометрический	0,1	-
4	584668.50	1337296.49	картометрический	0,1	-
1	584674.00	1337300.78	картометрический	0,1	-

2.1. Координатное описание границ охранной зоны объекта культурного наследия

Границы охранной зоны объекта культурного наследия устанавливаются согласно схеме зон охраны объекта культурного наследия по линиям, обозначенным цифрами:

Прохождение границы		Описание прохождения границы
от точки	до точки	
1	2	3
Внешний контур		
5	6	в юго-восточном направлении – 13,08 м
6	7	в юго-западном направлении – 14,14 м
7	8	в северо-западном направлении- 12,97 м
8	5	в северо-восточном направлении, замыкая контур – 13,9 м.
Внутренний контур		
1	2	в юго-восточном направлении – 4,13 м
2	3	в юго-западном направлении – 7,02 м
3	4	в северо-западном направлении- 4,09 м
4	1	в северо-восточном направлении, замыкая контур – 6,98 м.

3. Требования к градостроительным регламентам в зоне охраны объекта культурного наследия

3.1. Требования к градостроительным регламентам в границах охранной зоны объекта культурного наследия

В границах охранной зоны объекта культурного наследия разрешается:

1) проведение работ по сохранению объекта культурного наследия или его отдельных элементов, проведение работ по сохранению историко-градостроительной или природной среды объекта культурного наследия;

2) благоустройство и озеленение с использованием элементов, не затрудняющих визуального восприятия объекта культурного наследия;

3) установка элементов благоустройства территории (скамьи, цветочницы);

4) проведение мероприятий, направленных на обеспечение экологической пожарной и технической безопасности;

5) реконструкция линейных объектов, прокладка новых инженерных коммуникаций в подземном исполнении, не нарушающих целостность объекта культурного наследия и не создающих угрозы его повреждения, разрушения или уничтожения, с последующей рекультивацией земель;

В границах охранной зоны объекта культурного наследия запрещается:

1) строительство объектов капитального строительства;

2) строительство инженерных коммуникаций в наземном и надземном исполнении;

3) хозяйственная деятельность, нарушающая целостность объекта культурного наследия;

4) благоустройство территории с использованием элементов, затрудняющих визуальное восприятие объекта культурного наследия и объектов историко-градостроительной среды;

5) размещение информационных конструкций (в том числе отдельно стоящих), вывесок, указателей, затрудняющих визуальное восприятие объекта культурного наследия;

6) устройство мест для сбора мусора.

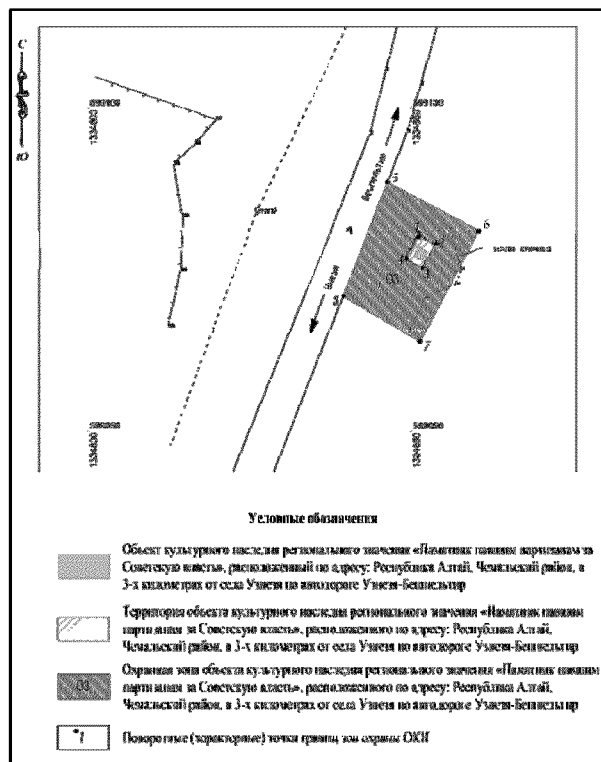
Осуществление указанных в разделе 3 настоящего Приложения разрешенных мероприятий в границах зоны охраны объекта культурного наследия осуществляется в соответствии с федеральным законодательством.

ПРИЛОЖЕНИЕ № 3
к постановлению Правительства
Республики Алтай
от 23 августа 2023 г. № 324

ЗОНА ОХРАНЫ,
требования к градостроительным регламентам в зоне охраны объекта
культурного наследия регионального значения «Памятник павшим
партизанам за Советскую власть», 1961 г., расположенного по адресу:
Республика Алтай, Чемальский район, в 3-х километрах от села Узнезя
по автодороге Узнезя - Бешпельтир

В целях обеспечения сохранности объекта культурного наследия регионального значения «Памятник павшим партизанам за Советскую власть», 1961 г., расположенного по адресу: Республика Алтай, Чемальский район, в 3-х километрах от села Узнезя по автодороге Узнезя - Бешпельтир (далее - объект культурного наследия), в его исторической среде на сопряженной с ним территории устанавливается зона охраны объекта культурного наследия, в которую входит охранная зона объекта культурного наследия.

1. Карта (схема) границ зоны охраны объекта культурного наследия



2. Описание границ охранной зоны объекта культурного наследия

Сведения об объекте культурного наследия		
№ п/п	Характеристики	Описание характеристик
1	2	3
1	Местоположение	Республика Алтай, Чемальский район
2	Площадь +/- величина погрешности определения площади (P +/- Дельта P)	273 кв.м. ± 1,5 кв.м.
3	Иные характеристики	

Сведения о местоположении границ объекта культурного наследия					
1. Система координат <u>МСК-04</u>					
2. Сведения о характерных точках границ					
Обозначение характерных точек границ	Координаты, м		Метод определения координат характерной точки	Средняя квадратическая погрешность положения характерной точки (Mt), м	Описание обозначения точки на местности (при наличии)
	X	Y			
1	2	3	4	5	6
5	599088.42	1334846.36	картометрический	0,1	5
6	599080.96	1334860.46	картометрический	0,1	6
7	599063.81	1334851.38	картометрический	0,1	7
8	599070.82	1334839.45	картометрический	0,1	8
5	599088.42	1334846.36	картометрический	0,1	5
1	599079.90	1334851.09	картометрический	0,1	1
2	599078.96	1334853.83	картометрический	0,1	2
3	599075.19	1334851.75	картометрический	0,1	3
4	599076.60	1334849.35	картометрический	0,1	4
1	599079.90	1334851.09	картометрический	0,1	1

2.1. Координатное описание границ охранной зоны объекта культурного наследия

Границы охранной зоны объекта культурного наследия устанавливаются согласно схеме зон охраны объекта культурного наследия по линиям, обозначенным цифрами:

Прохождение границы		Описание прохождения границы
от точки	до точки	
1	2	3
Внешний контур		
5	6	в юго-восточном направлении – 15,96 м
6	7	в юго-западном направлении – 19,40 м
7	8	в северо-западном направлении- 13,84 м
8	5	в северо-восточном направлении, замыкая контур – 18,91 м.
Внутренний контур		
1	2	в юго-восточном направлении – 2,90 м
2	3	в юго-западном направлении – 4,31 м
3	4	в северо-западном направлении- 2,78 м
4	1	в северо-восточном направлении, замыкая контур – 3,73 м.

3. Требования к градостроительным регламентам в зоне охраны объекта культурного наследия

3.1. Требования к градостроительным регламентам в границах охранной зоны объекта культурного наследия

В границах охранной зоны объекта культурного наследия разрешается:

1) проведение работ по сохранению объекта культурного наследия или его отдельных элементов, сохранению историко-градостроительной или природной среды объекта культурного наследия;

2) благоустройство и озеленение с использованием элементов, не затрудняющих визуального восприятия объекта культурного наследия;

3) установка элементов благоустройства территории (скамьи, цветочницы);

4) проведение мероприятий, направленных на обеспечение экологической, пожарной и технической безопасности.

В границах охранной зоны объекта культурного наследия запрещается:

1) строительство объектов капитального строительства;

2) строительство инженерных коммуникаций в наземном и надземном исполнении;

3) хозяйственная деятельность, нарушающая целостность объекта культурного наследия;

4) благоустройство территории с использованием элементов, затрудняющих визуальное восприятие объекта культурного наследия и объектов историко-градостроительной среды;

5) размещение информационных конструкций (в том числе отдельно стоящих), вывесок, указателей, затрудняющих визуальное восприятие объекта культурного наследия;

6) устройство мест для сбора мусора.


Осуществление указанных в разделе 3 настоящего Приложения разрешенных мероприятий в границах зоны охраны объекта культурного наследия осуществляется в соответствии с федеральным законодательством.

ПРИЛОЖЕНИЕ № 4
к постановлению Правительства
Республики Алтай
от 23 августа 2023 г. № 324

ЗОНА ОХРАНЫ,
требования к градостроительным регламентам в зоне охраны объекта
культурного наследия регионального значения «Дом-усадьба Г.И.
Чорос-Гуркина», 1903 г., расположенного по адресу: Республика Алтай,
Чемальский район, село Анос, ул. Центральная, д. 31

В целях обеспечения сохранности объекта культурного наследия регионального значения «Дом-усадьба Г.И. Чорос-Гуркина», 1903 г., расположенного по адресу: Республика Алтай, Чемальский район, село Анос, ул. Центральная, д. 31 (далее - объект культурного наследия), в его исторической среде на сопряженной с ним территории устанавливается зона охраны объекта культурного наследия, в которую входит охранная зона объекта культурного наследия, зона регулирования застройки и хозяйственной деятельности (подзона 1, подзона 2), зона охраняемого природного ландшафта (подзона 1, подзона 2).

1. Карта (схема) границ зоны охраны объекта культурного наследия



2. Описание границ охранной зоны объекта культурного наследия

Сведения об объекте культурного наследия		
№ п/п	Характеристики	Описание характеристик
1	2	3
1	Местоположение	Республика Алтай, с. Анос
2	Площадь +/- величина погрешности определения площади (P +/- Дельта P)	7168 кв.м. ± 4,0 кв.м.
3	Иные характеристики	

Сведения о местоположении границ объекта культурного наследия					
1. Система координат <u>МСК-04</u>					
2. Сведения о характерных точках границ					
Обозначение характерных точек границ	Координаты, м		Метод определения координат характерной точки	Средняя квадратическая погрешность положения характерной точки (Mt), м	Описание обозначения точки на местности (при наличии)
	X	Y			
1	2	3	4	5	6
5	595105.20	1332973.31	картометрический	0,1	-
6	595136.39	1333001.69	картометрический	0,1	-
7	595165.63	1333044.08	картометрический	0,1	-
8	595133.58	1333051.14	картометрический	0,1	-
9	595101.28	1333060.49	картометрический	0,1	-
10	595088.55	1333061.67	картометрический	0,1	-
11	595069.81	1333064.49	картометрический	0,1	-
12	595047.62	1333062.22	картометрический	0,1	-
13	595035.14	1333055.50	картометрический	0,1	-
14	595025.95	1333040.38	картометрический	0,1	-
15	595032.12	1333020.89	картометрический	0,1	-
5	595105.20	1332973.31	картометрический	0,1	-

1	595084.31	1333003.35	картометрический	0,1	-
2	595096.54	1333025.30	картометрический	0,1	-
3	595080.35	1333034.31	картометрический	0,1	-
4	595068.13	1333012.36	картометрический	0,1	-
1	595084.31	1333003.35	картометрический	0,1	-

2.1. Координатное описание границ охранной зоны объекта культурного наследия

Границы охранной зоны объекта культурного наследия устанавливаются согласно схеме зон охраны объекта культурного наследия по линиям, обозначенным цифрами:

Прохождение границы		Описание прохождения границы
от точки	до точки	
1	2	3
Внешний контур		
5	6	в северо-восточном направлении – 57,01 м
6	7	в северо-восточном направлении – 36,07 м
7	8	в юго-восточном направлении – 32,83 м
8	9	в юго-восточном направлении – 33,62 м
9	10	в юго-восточном направлении – 12,79 м
10	11	в юго-восточном направлении – 18,95 м
11	12	в юго-западном направлении – 22,31 м
12	13	в юго-западном направлении – 14,17 м
13	14	в юго-западном направлении – 17,7 м
14	15	в северо-западном направлении – 20,44 м
15	5	в северо-западном направлении, замыкая контур – 87,2 м.
Внутренний контур		
1	2	в северо-восточном направлении – 25,13 м
2	3	в юго-восточном направлении – 18,53 м
3	4	в юго-западном направлении – 25,12 м
4	1	в северо-западном направлении, замыкая контур – 18,52 м.

3. Требования к градостроительным регламентам в зоне охраны объекта культурного наследия

3.1. Требования к градостроительным регламентам в границах охранной зоны объекта культурного наследия

В границах охранной зоны объекта культурного наследия разрешается:

1) проведение работ по сохранению объекта культурного наследия или его отдельных элементов, сохранению (восстановлению) историко-градостроительной или природной среды объекта культурного наследия;

2) размещение некапитальных строений и сооружений, устанавливаемых на срок проведения публичных мероприятий, а также размещение временных элементов информационно-декоративного оформления событийного характера (мобильные информационные конструкции, включая праздничное оформление);

3) благоустройство и озеленение с использованием элементов, не нарушающих визуального восприятия объекта культурного наследия;

4) проведение санитарно-оздоровительных и лечебных мероприятий по всем насаждениям, на основе дендрологических исследований;

5) установка элементов благоустройства территории (скамьи, цветочницы);

6) проведение мероприятий, направленных на обеспечение экологической пожарной и технической безопасности;

7) реконструкция линейных объектов, прокладка новых инженерных коммуникаций в подземном исполнении, не нарушающих целостность объекта культурного наследия и не создающих угрозы его повреждения, разрушения или уничтожения, с последующей рекультивацией земель.

В границах охранной зоны объекта культурного наследия запрещается:

1) изменение сложившейся планировочной структуры, за исключением мероприятий, осуществляемых в рамках восстановления (регенерации) исторической среды объекта культурного наследия в соответствии с федеральным законодательством;

2) возведение любых доминирующих объектов: труб котельных, антенных мачт;

3) строительство объектов капитального строительства, за исключением применения специальных мер, направленных на сохранение и восстановление (регенерацию) историко-градостроительной и (или) природной среды объекта культурного наследия (восстановление, воссоздание, восполнение частично или полностью утраченных элементов и (или) характеристик историко-градостроительной и (или) природной среды);

4) возведение ограждений (кроме временных ограждений участков производства работ, разрешенных в охранной зоне), а также современных сплошных (глухих) ограждений из неисторических строительных материалов (профилированный металлический лист, пеноблок, силикатный кирпич и др.), затрудняющих восприятие объекта культурного наследия в его историческом и ландшафтном окружении;

5) благоустройство территории с использованием элементов, затрудняющих визуальное восприятие объекта культурного наследия и объектов историко-градостроительной среды;

6) размещение информационных конструкций (в том числе отдельно стоящих), вывесок, указателей, затрудняющих визуальное восприятие объекта культурного наследия;

7) прокладка наземных и надземных инженерных коммуникаций;

8) устройство мест для сбора мусора, установка мусорных контейнеров;

9) организация автостоянок для постоянного хранения автомобилей;

10) размещение взрывопожароопасных объектов, объектов с динамическим воздействием;

11) использование строительных технологий, создающих динамические нагрузки и оказывающих негативное воздействие на объект культурного наследия.

Осуществление указанных в разделе 3 настоящего Приложения разрешенных мероприятий в границах зоны охраны объекта культурного наследия осуществляется в соответствии с федеральным законодательством.

4. Описание границ зоны регулирования застройки и хозяйственной деятельности (подзона 1) объекта культурного наследия

Сведения об объекте культурного наследия		
№ п/п	Характеристики	Описание характеристик
1	2	3
1	Местоположение	Республика Алтай, с. Анос
2	Площадь +/- величина погрешности определения площади (P +/- Дельта P)	13073 кв.м. ± 5,0 кв.м.
3	Иные характеристики	

Сведения о местоположении границ объекта культурного наследия					
1. Система координат <u>МСК-04</u>					
2. Сведения о характерных точках границ					
Обозначение характерных точек границ	Координаты, м		Метод определения координат характерной точки	Средняя квадратическая погрешность положения характерной точки (Mt), м	Описание обозначения точки на местности (при наличии)
	X	Y			
1	2	3	4	5	6
5	595105.20	1332973.31	картометрический	0,1	-
15	595032.12	1333020.89	картометрический	0,1	-
16	595034.81	1333008.10	картометрический	0,1	-

17	595029.98	1333004.39	картометри- ческий	0,1	-
18	595000.20	1332985.47	картометри- ческий	0,1	-
19	594988.80	1332965.21	картометри- ческий	0,1	-
20	594985.53	1332955.38	картометри- ческий	0,1	-
21	595010.31	1332927.73	картометри- ческий	0,1	-
22	594998.86	1332913.12	картометри- ческий	0,1	-
23	595035.55	1332897.91	картометри- ческий	0,1	-
24	595061.82	1332895.04	картометри- ческий	0,1	-
25	595085.59	1332891.08	картометри- ческий	0,1	-
26	595131.68	1332878.06	картометри- ческий	0,1	-
27	595181.58	1332857.78	картометри- ческий	0,1	-
28	595186.59	1332880.74	картометри- ческий	0,1	-
29	595086.73	1332944.27	картометри- ческий	0,1	-
5	595105.20	1332973.31	картометри- ческий	0,1	-

4.1. Координатное описание границ зоны регулирования застройки и хозяйственной деятельности (подзона 1) объекта культурного наследия

Границы зоны регулирования застройки и хозяйственной деятельности (подзона 1) объекта культурного наследия устанавливаются согласно схеме зон охраны объекта культурного наследия по линиям, обозначенным цифрами:

Прохождение границы		Описание прохождения границы
от точки	до точки	
1	2	3
5	15	в юго-восточном направлении – 87,2 м
15	16	в северо-западном направлении – 13,07 м
16	17	в юго-западном направлении – 6,09 м
17	18	в юго-западном направлении – 35,28 м
18	19	в юго-западном направлении – 23,25 м
19	20	в юго-западном направлении – 10,36 м
20	21	в северо-восточном направлении – 37,13 м
21	22	в юго-западном направлении – 18,56 м
22	23	в северо-западном направлении – 39,72 м

23	24	в северо-западном направлении – 26,42 м
24	25	в северо-западном направлении – 24,1 м
25	26	в северо-западном направлении – 47,9 м
26	27	в северо-западном направлении – 53,87 м
27	28	в северо-восточном направлении – 23,5 м
28	29	юго-восточном направлении – 118,36 м
29	5	в северо-восточном направлении, замыкая контур – 34,41 м.

5. Требования к градостроительным регламентам в зоне регулирования застройки и хозяйственной деятельности (подзона 1) объекта культурного наследия

5.1. Требования к градостроительным регламентам в границах зоны регулирования застройки и хозяйственной деятельности (подзона 1) объекта культурного наследия

В границах зоны регулирования застройки и хозяйственной деятельности (подзона 1) объекта культурного наследия разрешается:

1) строительство, капитальный ремонт и реконструкция объектов капитального строительства и их частей с учетом следующих требований и ограничений:

предельная разрешенная высота не выше 8 м. от существующей отметки земли до конька крыши, форма крыши - двускатная, вальмовая;

применение колористических решений (натуральные цвета строительных материалов или окраска в неяркие оттенки серого, коричневого, охристого, зеленого, голубого, а также окраска в белый цвет);

2) реконструкция линейных объектов, прокладка новых инженерных коммуникаций в подземном исполнении, не нарушающих целостность объекта культурного наследия и не создающих угрозы его повреждения, разрушения или уничтожения, с последующей рекультивацией земель;

3) демонтаж или нейтрализация диссонирующих объектов в целях их полной или частичной адаптации к характеристикам исторической среды и устранения вреда историко-культурной ценности объекта культурного наследия;

4) благоустройство территорий, в том числе территорий общего пользования в границах красных линий.

В границах зоны регулирования застройки и хозяйственной деятельности (подзона 1) объекта культурного наследия запрещается:

1) изменение исторически сложившихся линий застройки и красных линий;

2) строительство объектов с диссонирующим объемно-пространственным и цветовым решением;

3) размещение на фасадах зданий вывесок размерами более 0,6 х 2 м, информационных и рекламных объявлений размерами более 0,6 х 0,8 м;

4) возведение любых доминирующих объектов: труб котельных, антенных мачт;

5) применение в отделке фасадов зданий неисторических строительных материалов (сайдинг, пластик и т.п.), применение сплошного остекления фасадов;

6) использование строительных технологий, создающих динамические нагрузки и оказывающих негативное воздействие на объект культурного наследия;

7) строительство объектов инженерной инфраструктуры в наземном и надземном исполнении.

Осуществление указанных в разделе 5 настоящего Приложения разрешенных мероприятий в границах зоны регулирования застройки и хозяйственной деятельности (подзона 1) объекта культурного наследия осуществляется в соответствии с федеральным законодательством.

6. Описание границ зоны регулирования застройки и хозяйственной деятельности (подзона 2) объекта культурного наследия

Сведения об объекте культурного наследия		
№ п/п	Характеристики	Описание характеристик
1	2	3
1	Местоположение	Республика Алтай, с. Анос
2	Площадь +/- величина погрешности определения площади (P +/- Дельта P)	4564 кв.м. ± 2,0 кв.м.
3	Иные характеристики	

Сведения о местоположении границ объекта культурного наследия					
1. Система координат <u>МСК-04</u>					
2. Сведения о характерных точках границ					
Обозначение характерных точек границ	Координаты, м		Метод определения координат характерной точки	Средняя квадратическая погрешность положения характерной точки (Mt), м	Описание обозначения точки на местности (при наличии)
	X	Y			
1	2	3	4	5	6
6	595141.40	1333017.35	картометрический	0,1	-
30	595164.69	1332997.71	картометрический	0,1	-
31	595166.87	1333000.76	картометрический	0,1	-

32	595199.60	1332976.92	картометри- ческий	0,1	-
33	595191.70	1332964.99	картометри- ческий	0,1	-
34	595225.52	1332942.04	картометри- ческий	0,1	-
35	595248.91	1332987.93	картометри- ческий	0,1	-
36	595180.76	1333037.02	картометри- ческий	0,1	-
7	595165.63	1333044.08	картометри- ческий	0,1	-
6	595141.40	1333017.35	картометри- ческий	0,1	-

6.1. Координатное описание границ зоны регулирования застройки и хозяйственной деятельности (подзона 2) объекта культурного наследия

Границы зоны регулирования застройки и хозяйственной деятельности (подзона 2) объекта культурного наследия устанавливаются согласно схеме зон охраны объекта культурного наследия по линиям, обозначенным цифрами:

Прохождение границы		Описание прохождения границы
от точки	до точки	
1	2	3
6	30	в северо-западном направлении – 30,47 м
30	31	в северо-восточном направлении – 3,75 м
31	32	в северо-западном направлении – 40,49 м
32	33	юго-западном направлении – 14,31 м
33	34	в северо-западном направлении – 40,87 м
34	35	в северо-восточном направлении – 51,5 м
35	36	юго-восточном направлении – 83,99 м
36	7	юго-восточном направлении – 16,69 м
7	6	в юго-западном направлении, замыкая контур – 36,07 м.

7. Требования к градостроительным регламентам в зоне регулирования застройки и хозяйственной деятельности (подзона 2) объекта культурного наследия

7.1. Требования к градостроительным регламентам в границах зоны регулирования застройки и хозяйственной деятельности (подзона 2) объекта культурного наследия.

В границах зоны регулирования застройки и хозяйственной деятельности (подзона 2) объекта культурного наследия разрешается:

1) строительство, капитальный ремонт и реконструкция объектов капитального строительства и их частей при условии обеспечения их соответствия исторической застройке (здания и сооружения, объединенные в том числе масштабом, объемом, структурой, стилем, конструктивными материалами, цветовым решением и декоративными элементами; это одноэтажные бревенчатые жилые дома под двускатной или вальмовой крышей в 2-3-4-5 оконных оси) и с учетом следующих требований и ограничений:

предельная разрешенная высота не выше 8 м. от существующей отметки земли до конька крыши, форма крыши - двускатная, вальмовая;

учет планировочных, масштабных, типологических характеристик исторической среды, использование исторических стилистических приемов оформления фасадов и кровель, традиционных (либо имитирующих традиционные) строительных материалов;

применение колористических решений (натуральные цвета строительных материалов или окраска в неяркие оттенки серого, коричневого, охристого, зеленого, голубого, а также окраска в белый цвет);

2) возведение одноэтажных хозяйственных построек: бани, сараи, гаражи (в глубине участка или на линии застройки по улице, но не выступая за линию застройки);

3) демонтаж или нейтрализация диссонирующих объектов в целях их полной или частичной адаптации к характеристикам исторической среды и устранения вреда историко-культурной ценности объекта культурного наследия;

4) реконструкция линейных объектов, прокладка новых инженерных коммуникаций в подземном исполнении, не нарушающих целостность объекта культурного наследия и не создающих угрозы его повреждения, разрушения или уничтожения, с последующей рекультивацией земель;

5) благоустройство территорий, в том числе территорий общего пользования в границах красных линий.

В границах зоны регулирования застройки и хозяйственной деятельности (подзона 2) объекта культурного наследия запрещается:

1) изменение исторически сложившихся линий застройки и красных линий;

2) строительство объектов с диссонирующим объемно-пространственным и цветовым решением;

3) размещение на фасадах зданий вывесок размерами более 0,6 х 2 м, информационных и рекламных объявлений размерами более 0,6 х 0,8 м;

4) возведение любых доминирующих объектов: труб котельных, антенных мачт;

5) использование строительных технологий, создающих динамические нагрузки и оказывающих негативное воздействие на объект культурного наследия;

6) применение в отделке фасадов зданий неисторических строительных материалов (сайдинг, пластик и т.п.).

Осуществление указанных в разделе 7 настоящего Приложения разрешенных мероприятий в границах зоны регулирования застройки и хозяйственной деятельности (подзона 2) объекта культурного наследия осуществляется в соответствии с федеральным законодательством.

8. Описание границ зоны охраняемого природного ландшафта (подзона 1) объекта культурного наследия

Сведения об объекте культурного наследия		
№ п/п	Характеристики	Описание характеристик
1	2	3
1	Местоположение	Республика Алтай, с. Анос
2	Площадь +/- величина погрешности определения площади (P +/- Дельта P)	9854 кв.м. ± 5,0 кв.м.
3	Иные характеристики	

Сведения о местоположении границ объекта культурного наследия					
1. Система координат <u>МСК-04</u>					
2. Сведения о характерных точках границ					
Обозначение характерных точек границ	Координаты, м		Метод определения координат характерной точки	Средняя квадратическая погрешность положения характерной точки (Mt), м	Описание обозначения точки на местности (при наличии)
	X	Y			
1	2	3	4	5	6
5	595105.20	1332973.31	картометрический	0,1	-
6	595141.40	1333017.35	картометрический	0,1	-
30	595164.69	1332997.71	картометрический	0,1	-
31	595166.87	1333000.76	картометрический	0,1	-
32	595199.60	1332976.92	картометрический	0,1	-
33	595191.70	1332964.99	картометрический	0,1	-
34	595225.52	1332942.04	картометрический	0,1	-
37	595208.09	1332907.85	картометрический	0,1	-
28	595186.59	1332880.74	картометрический	0,1	-

29	595086.73	1332944.27	картометри- ческий	0,1	-
5	595105.20	1332973.31	картометри- ческий	0,1	-

8.1. Координатное описание границ зоны охраняемого природного ландшафта (подзона 1) объекта культурного наследия

Границы зоны охраняемого природного ландшафта (подзона 1) объекта культурного наследия устанавливаются согласно схеме зон охраны объекта культурного наследия по линиям, обозначенным цифрами:

Прохождение границы		Описание прохождения границы
от точки	до точки	
1	2	3
5	6	в северо-восточном направлении – 57,01 м
6	30	в северо-западном направлении – 30,47 м
30	31	в северо-восточном направлении – 3,75 м
31	32	в северо-западном направлении – 40,49 м
32	33	юго-западном направлении – 14,31 м
33	34	в северо-западном направлении – 40,87 м
34	37	юго-западном направлении – 38,38 м
37	28	юго-западном направлении – 34,6 м
28	29	юго-восточном направлении – 118,36 м
29	5	в северо-восточном направлении, замыкая контур – 34,41 м.

9. Требования к градостроительным регламентам в зоне охраняемого природного ландшафта (подзона 1) объекта культурного наследия

9.1. Требования к градостроительным регламентам в границах зоны охраняемого природного ландшафта (подзона 1) объекта культурного наследия

В границах зоны охраняемого природного ландшафта (подзона 1) объекта культурного наследия разрешается:

- 1) проведение мероприятий, направленных на обеспечение экологической пожарной и технической безопасности;
- 2) озеленение территории без применения растений, перекрывающих видовые раскрытия на объекты культурного наследия;
- 3) организация пешеходных дорожек;
- 4) прокладка подземных инженерных коммуникаций, размещение объектов инженерной инфраструктуры с последующей рекультивацией нарушенных земель.

В границах зоны охраняемого природного ландшафта объекта культурного наследия запрещается:

- 1) строительство объектов капитального строительства;
- 2) изменение существующих отметок рельефа более чем на 0,5 м;
- 3) хозяйственная и иная деятельность, нарушающая ландшафтное окружение объекта культурного наследия (в том числе соотношения открытых и закрытых пространств) и обеспечение визуального восприятия объекта культурного наследия в его историко-градостроительной и природной среде;
- 4) размещение информационных конструкций (в том числе отдельно стоящих), вывесок, указателей, искажающих визуальное восприятие объекта культурного наследия.

Осуществление указанных в разделе 9 настоящего Приложения разрешенных мероприятий в границах зоны охраняемого природного ландшафта (подзона 1) объекта культурного наследия осуществляется в соответствии с федеральным законодательством.

10. Описание границ зоны охраняемого природного ландшафта (подзона 2) объекта культурного наследия

Сведения об объекте культурного наследия		
№ п/п	Характеристики	Описание характеристик
1	2	3
1	Местоположение	Республика Алтай, с. Анос
2	Площадь +/- величина погрешности определения площади (P +/- Дельта P)	6360 кв.м. ± 3,0 кв.м.
3	Иные характеристики	

Сведения о местоположении границ объекта культурного наследия					
1. Система координат <u>МСК-04</u>					
2. Сведения о характерных точках границ					
Обозначение характерных точек границ	Координаты, м		Метод определения координат характерной точки	Средняя квадратическая погрешность положения характерной точки (Mt), м	Описание обозначения точки на местности (при наличии)
	X	Y			
1	2	3	4	5	6
10	595088.55	1333061.67	картометрический	0,1	-
11	595069.81	1333064.49	картометрический	0,1	-

12	595047.62	1333062.22	картометри- ческий	0,1	-
13	595035.14	1333055.50	картометри- ческий	0,1	-
14	595025.95	1333040.38	картометри- ческий	0,1	-
15	595032.12	1333020.89	картометри- ческий	0,1	-
16	595034.81	1333008.10	картометри- ческий	0,1	-
17	595029.98	1333004.39	картометри- ческий	0,1	-
18	595000.20	1332985.47	картометри- ческий	0,1	-
19	594988.80	1332965.21	картометри- ческий	0,1	-
20	594985.53	1332955.38	картометри- ческий	0,1	-
38	594927.07	1332974.58	картометри- ческий	0,1	
39	594965.42	1333001.85	Картометри- ческий	0,1	
40	594998.41	1333042.39	картометри- ческий	0,1	
41	595005.89	1333059.76	картометри- ческий	0,1	
42	595042.75	1333088.23	картометри- ческий	0,1	
43	595063.49	1333095.80	картометри- ческий	0,1	
44	595078.66	1333074.68	картометри- ческий	0,1	
45	595091.77	1333068.28	картометри- ческий	0,1	
10	595088.55	1333061.67	картометри- ческий	0,1	

10.1. Координатное описание границ зоны охраняемого природного ландшафта (подзона 2) объекта культурного наследия

Границы зоны охраняемого природного ландшафта (подзона 2) объекта культурного наследия устанавливаются согласно схеме зон охраны объекта культурного наследия по линиям, обозначенным цифрами:

Прохождение границы		Описание прохождения границы
от точки	до точки	
1	2	3
10	11	в юго-восточном направлении – 18,95 м

11	12	в юго-западном направлении – 22,31 м
12	13	в юго-западном направлении – 14,17 м
13	14	в юго-западном направлении- 17,7 м
14	15	в северо-западном направлении- 20,44 м
15	16	в северо-западном направлении – 13,07 м
16	17	в юго-западном направлении – 6,09 м
17	18	в юго-западном направлении – 35,28 м
18	19	в юго-западном направлении – 23,25 м
19	20	в юго-западном направлении – 10,36 м
20	33	в юго-восточном направлении – 61,53 м
38	39	в северо-восточном направлении – 47,06 м
39	40	в северо-восточном направлении – 52,27 м
40	41	в северо-восточном направлении – 18,91 м
41	42	в северо-восточном направлении – 46,58 м
42	43	в северо-восточном направлении – 22,08 м
43	44	в северо-западном направлении – 26,0 м
44	45	в северо-западном направлении – 14,59 м
45	10	в юго-западном направлении, замыкая контур – 7,35 м.

11. Требования к градостроительным регламентам в зоне охраняемого природного ландшафта (подзона 2) объекта культурного наследия

11.1. Требования к градостроительным регламентам в границах зоны охраняемого природного ландшафта (подзона 2) объекта культурного наследия

В границах зоны охраняемого природного ландшафта (подзона 2) объекта культурного наследия разрешается:

- 1) проведение мероприятий, направленных на обеспечение экологической пожарной и технической безопасности;
- 2) озеленение территории без применения растений, перекрывающих видовые раскрытия на объекты культурного наследия;
- 3) организация пешеходных дорожек;
- 4) прокладка подземных инженерных коммуникаций, размещение объектов инженерной инфраструктуры с последующей рекультивацией нарушенных земель.

В границах зоны охраняемого природного ландшафта (подзона 2) объекта культурного наследия запрещается:

- 1) строительство объектов капитального строительства;
- 2) изменение существующих отметок рельефа более чем на 0,5 м;
- 3) хозяйственная и иная деятельность, нарушающая ландшафтное окружение объекта культурного наследия (в том числе соотношения открытых и закрытых пространств) и обеспечение визуального восприятия объекта культурного наследия в его историко-градостроительной и природной среде;

4) размещение информационных конструкций (в том числе отдельно стоящих), вывесок, указателей, искажающих визуальное восприятие объекта культурного наследия.

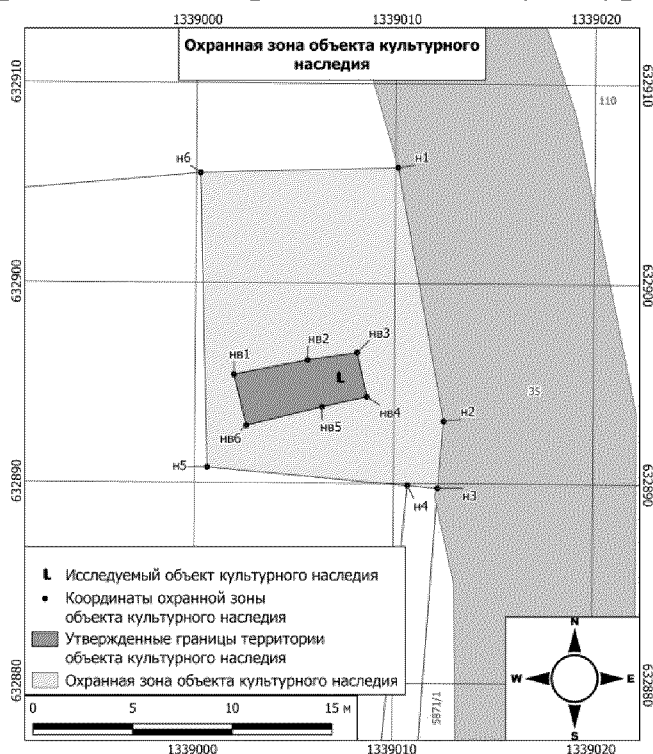
Осуществление указанных в разделе 11 настоящего Приложения разрешенных мероприятий в границах зоны охраняемого природного ландшафта (подзона 2) объекта культурного наследия осуществляется в соответствии с федеральным законодательством.

ПРИЛОЖЕНИЕ № 5
к постановлению Правительства
Республики Алтай
от 23 августа 2023 г. № 324

**ЗОНА ОХРАНЫ,
требования к градостроительным регламентам в зоне охраны объекта
культурного наследия регионального значения «Обелиск погибшим
воинам землякам в годы Великой Отечественной войны», расположенного
по адресу: Республика Алтай, Майминский район, муниципальное
образование «Бирюлинское сельское поселение», п. Филиал, садовое
товарищество «Филиал»**

В целях обеспечения сохранности объекта культурного наследия регионального значения «Обелиск погибшим воинам землякам в годы Великой Отечественной войны», расположенного по адресу: Республика Алтай, Майминский район, муниципальное образование «Бирюлинское сельское поселение», п. Филиал, садовое товарищество «Филиал» (далее - объект культурного наследия), в его исторической среде на сопряженной с ним территории устанавливается зона охраны объекта культурного наследия, в которую входит охранная зона объекта культурного наследия.

1. Карта (схема) границ зоны охраны объекта культурного наследия



2. Описание границ охранной зоны объекта культурного наследия

Сведения об объекте культурного наследия		
№ п/п	Характеристики	Описание характеристик
1	2	3
1	Местоположение	Республика Алтай, п. Филиал
2	Площадь +/- величина погрешности определения площади (P +/- Дельта P)	-
3	Иные характеристики	

Сведения о местоположении границ объекта культурного наследия					
1. Система координат <u>МСК-04</u>					
2. Сведения о характерных точках границ					
Обозначение характерных точек границ	Координаты, м		Метод определения координат характерной точки	Средняя квадратическая погрешность положения характерной точки (Mt), м	Описание обозначения точки на местности (при наличии)
	X	Y			
1	2	3	4	5	6
Наружный контур					
н1	632905.79	1339010.13	аналитический	0,1 м	-
н2	632893.12	1339012.49	аналитический	0,1 м	-
н3	632889.77	1339012.21	аналитический	0,1 м	-
н4	632889.90	1339010.69	аналитический	0,1 м	-
н5	632890.76	1339000.64	аналитический	0,1 м	-
н6	632905.50	1339000.21	аналитический	0,1 м	-
н1	632905.79	1339010.13	аналитический	0,1 м	-
Внутренний контур					
нв1	632895.41	1339001..95	аналитический	0,1 м	-
нв2	632896.15	1339005.64	аналитический	0,1 м	-
нв3	632896.53	1339008.13	аналитический	0,1 м	-
нв4	632894.32	1339008.63	аналитический	0,1 м	-
нв5	632893.81	1339006.38	аналитический	0,1 м	-
нв6	632892.86	1339002.59	аналитический	0,1 м	-
нв1	632895.41	1339001.95	аналитический	0,1 м	-

2.1. Координатное описание границ охранной зоны объекта культурного наследия

Границы охранной зоны объекта культурного наследия проходят:

н1-н3 – от точки н1, расположенной в крайнем северо-восточном углу территории с кадастровым номером 04:01:030903:504 в южном направлении по границе кадастрового участка, вдоль дороги, к точке н3 расположенной в крайнем юго-восточном углу участка;

н3-н5 – от точки н3 в западном направлении по границе кадастрового участка к точке н5 расположенной в крайнем юго-западном углу участка;

н5-н6 – от точки н5 по границе кадастрового участка в северном направлении к точке н6 расположенной в крайнем северо-западном углу участка;

н6-н1 – от точки н6 в восточном направлении по границе кадастрового участка обратно к исходной точке 1.

3. Требования к градостроительным регламентам в зоне охраны объекта культурного наследия

3.1. Требования к градостроительным регламентам в границах охранной зоны объекта культурного наследия

Настоящими Требованиями запрещается:

1) строительство объектов капитального строительства, за исключением применения специальных мер, направленных на сохранение и регенерацию историко-градостроительной среды объекта культурного наследия;

2) организация стоков ливневых, талых и загрязненных вод на территорию объекта культурного наследия;

3) размещение взрывоопасных и пожароопасных объектов, объектов с динамическим воздействием;

4) размещение всех видов рекламных конструкций;

5) размещение некапитальных строений, за исключением необходимых для обеспечения функционирования объекта культурного наследия;

6) применение технологий, оказывающих динамические воздействия на грунты, создающих вибрационные нагрузки при проведении земляных, хозяйственных и иных работ;

7) вырубка ценных пород деревьев, кроме санитарных рубок.

8) прокладка инженерных коммуникаций наземным и надземным способами, кроме временных.

Настоящими Требованиями разрешается:

1) хозяйственная деятельность, направленная на сохранение, использование и популяризацию объекта культурного наследия;

2) проведение работ по благоустройству территории:

озеленение – разбивка газонов и цветников, сохранение ценных пород деревьев и посадка новых, санация озеленения (уход, обрезка сухих веток, удаление самосева, борьба с вредителями, вырубка деревьев, угрожающих падением);

организация ночной подсветки объекта культурного наследия на основании специальных проектов;

установка антивандального уличного оборудования (скамьи, урны), малых архитектурных форм;

организация пешеходных дорожек, обеспечивающих беспрепятственный подход к объекту культурного наследия, использование в покрытии пешеходных зон натуральных материалов (камень, гранит, гравийная смесь) или имитирующих их (тротуарная плитка) с организацией водоотведения;

устройство пандусов и других приспособлений, обеспечивающих передвижение маломобильных групп населения;

3) установка информационных табличек, памятных знаков, иной историко-культурной информации;

4) размещение временных элементов информационно-декоративного оформления событийного характера (мобильные информационные конструкции), включая праздничное оформление, указателей расположения туристских ресурсов и социальных объектов;

5) ремонт, реконструкция существующих, устройство новых элементов улично-дорожной сети;

6) прокладка новых инженерных коммуникаций подземным способом, капитальный ремонт и реконструкция существующих объектов инженерной инфраструктуры;

7) проведение мероприятий, направленных на обеспечение экологической и пожарной безопасности объекта культурного наследия;

8) устройство сооружений водоотведения ливневых и талых вод от территории объекта культурного наследия;

9) осуществление деятельности по популяризации объекта культурного наследия, в том числе деятельности, направленной на развитие культурно-познавательного туризма.

Осуществление указанных в разделе 3 настоящего Приложения разрешенных мероприятий в границах зоны охраны объекта культурного наследия осуществляется в соответствии с федеральным законодательством.

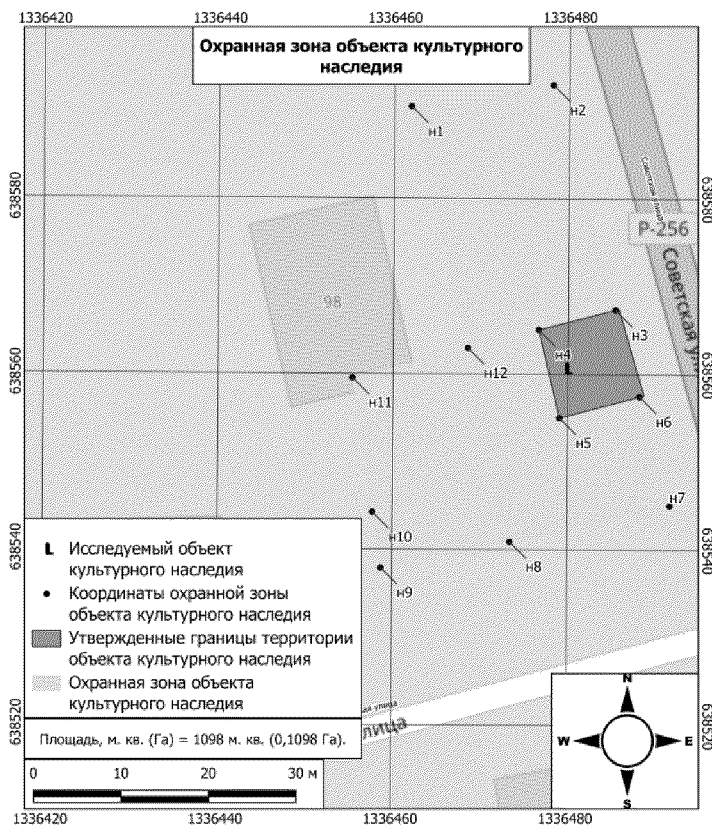
ПРИЛОЖЕНИЕ № 6
к постановлению Правительства
Республики Алтай
от 23 августа 2023 г. № 324

ЗОНА ОХРАНЫ,

требования к градостроительным регламентам в зоне охраны объекта культурного наследия регионального значения «Обелиск погибшим воинам землякам в годы Великой Отечественной войны», 1975 г., расположенного по адресу: Республика Алтай, Майминский район, с. Кызыл-Озек, улица Советская, д. 98

В целях обеспечения сохранности объекта культурного наследия регионального значения «Обелиск погибшим воинам землякам в годы Великой Отечественной войны», 1975 г., расположенного по адресу: Республика Алтай, Майминский район, с. Кызыл-Озек, улица Советская, д. 98 (далее - объект культурного наследия), в его исторической среде на сопряженной с ним территории устанавливается зона охраны объекта культурного наследия, в которую входит охранная зона объекта культурного наследия.

1. Карта (схема) границ зоны охраны объекта культурного наследия



2. Описание границ охранной зоны объекта культурного наследия

Сведения об объекте культурного наследия		
№ п/п	Характеристики	Описание характеристик
1	2	3
1	Местоположение	Республика Алтай, с. Кызыл-Озек
2	Площадь +/- величина погрешности определения площади (P +/- Дельта P)	1098 м ²
3	Иные характеристики	

Сведения о местоположении границ объекта культурного наследия					
1. Система координат <u>МСК-04</u>					
2. Сведения о характерных точках границ					
Обозначение характерных точек границ	Координаты, м		Метод определения координат характерной точки	Средняя квадратическая погрешность положения характерной точки (Mt), м	Описание обозначения точки на местности (при наличии)
	X	Y			
1	2	3	4	5	6
1	638590.445	1336461.953	аналитический	0,1 м	-
2	638592.940	1336478.160	аналитический	0,1 м	-
3	638567.340	1336485.400	аналитический	0,1 м	-
4	638565.060	1336476.630	аналитический	0,1 м	-
5	638555.020	1336479.050	аналитический	0,1 м	-
6	638557.470	1336488.190	аналитический	0,1 м	-
7	638545.050	1336491.700	аналитический	0,1 м	-
8	638540.900	1336473.430	аналитический	0,1 м	-
9	638537.860	1336458.710	аналитический	0,1 м	-
10	638544.210	1336457.720	аналитический	0,1 м	-
11	638559.509	1336455.355	аналитический	0,1 м	-
12	638562.948	1336468.538	аналитический	0,1 м	-

2.1. Координатное описание границ охранной зоны объекта культурного наследия

Границы охранной зоны объекта культурного наследия проходят:

н1-н2 – от точки н1 (координаты X-638590.445, Y-1336461.953 в системе координат МСК-04, Зона 1), расположенной посередине северной границы территории с кадастровым номером 04:01:030203:705 в северо-восточном направлении по границе участка к точке н2, расположенной в крайнем северном углу территории с кадастровым номером 04:01:030203:705;

н2-н7 – вдоль границы территории с кадастровым номером 04:01:030203:705, от точки н2 в юго-восточном направлении к точке н3, затем на юго-запад к точке н4, после чего на юго-восток к точке н5 и на северо-восток к точке н6, от которой на юго-восток к точке н7, являющейся крайней юго-восточной точкой территории с кадастровым номером 04:01:030203:705;

н7-н9, от точки н7 в юго-западном направлении вдоль границы территории с кадастровым номером 04:01:030203:705 к точке н9, являющейся крайней юго-западной точкой территории с кадастровым номером 04:01:030203:705;

н9-н11, от точки н9 в северо-западном направлении вдоль границы территории с кадастровым номером 04:01:030203:705 к точке н11, являющейся крайней западной точкой территории с кадастровым номером 04:01:030203:705;

н11-н12, от точки н11 в северо-восточном направлении к точке н12, имеющей координаты X-638559.51, Y-1336455.36 (в системе координат МСК-04, Зона 1);

н12-н1, от точки н12 в северо-западном направлении по прямой обратно к исходной точке н1.

3. Требования к градостроительным регламентам в зоне охраны объекта культурного наследия

3.1. Требования к градостроительным регламентам в границах охранной зоны объекта культурного наследия

Настоящими Требованиями запрещается:

1) строительство объектов капитального строительства, за исключением применения специальных мер, направленных на сохранение и регенерацию историко-градостроительной среды объекта культурного наследия;

2) организация стоков ливневых, талых и загрязненных вод на территорию объекта культурного наследия;

3) размещение взрывоопасных и пожароопасных объектов, объектов с динамическим воздействием;

4) размещение всех видов рекламных конструкций;

5) размещение некапитальных строений, за исключением необходимых для обеспечения функционирования объекта культурного наследия;

6) применение технологий, оказывающих динамические воздействия на грунты, создающих вибрационные нагрузки при проведении земляных, хозяйственных и иных работ;

7) вырубка ценных пород деревьев, кроме санитарных рубок;

8) прокладка инженерных коммуникаций наземным и надземным способами, кроме временных.

Настоящими Требованиями разрешается:

1) хозяйственная деятельность, направленная на сохранение, использование и популяризацию объекта культурного наследия;

2) проведение работ по благоустройству территории:

озеленение – разбивка газонов и цветников, сохранение ценных пород деревьев и посадка новых, санация озеленения (уход, обрезка сухих веток, удаление самосева, борьба с вредителями, вырубка деревьев, угрожающих падением);

организация ночной подсветки объекта культурного наследия на основании специальных проектов;

установка антивандального уличного оборудования (скамьи, урны), малых архитектурных форм;

организация пешеходных дорожек, обеспечивающих беспрепятственный подход к объекту культурного наследия, использование в покрытии пешеходных зон натуральных материалов (камень, гранит, гравийная смесь) или имитирующих их (тротуарная плитка) с организацией водоотведения;

устройство пандусов и других приспособлений, обеспечивающих передвижение маломобильных групп населения;

3) установка информационных табличек, памятных знаков, иной историко-культурной информации;

4) размещение временных элементов информационно-декоративного оформления событийного характера (мобильные информационные конструкции), включая праздничное оформление, указателей расположения туристских ресурсов и социальных объектов;

5) ремонт, реконструкция существующих, устройство новых элементов улично-дорожной сети;

6) прокладка новых инженерных коммуникаций подземным способом, капитальный ремонт и реконструкция существующих объектов инженерной инфраструктуры;

7) проведение мероприятий, направленных на обеспечение экологической и пожарной безопасности объекта культурного наследия;

8) устройство сооружений водоотведения ливневых и талых вод от территории объекта культурного наследия;

9) осуществление деятельности по популяризации объекта культурного наследия, в том числе деятельности, направленной на развитие культурно-познавательного туризма.

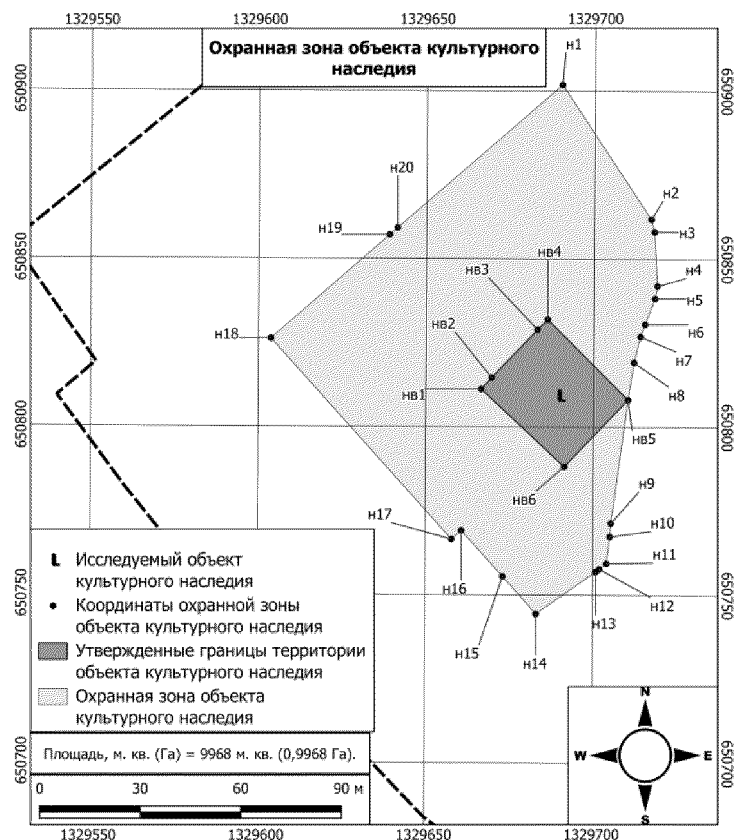
Осуществление указанных в разделе 3 настоящего Приложения разрешенных мероприятий в границах зоны охраны объекта культурного наследия осуществляется в соответствии с федеральным законодательством.

ПРИЛОЖЕНИЕ № 7
к постановлению Правительства
Республики Алтай
от 23 августа 2023 г. № 324

**ЗОНА ОХРАНЫ,
требования к градостроительным регламентам в зоне охраны объекта
культурного наследия регионального значения «Обелиск погибшим
воинам землякам в годы Великой Отечественной войны», 1970 г.,
расположенного по адресу: Республика Алтай, Майминский район, село
Майма, район улицы Ленина, 15А**

В целях обеспечения сохранности объекта культурного наследия регионального значения «Обелиск погибшим воинам землякам в годы Великой Отечественной войны», расположенного по адресу: Республика Алтай, Майминский район, село Майма, район улицы Ленина, 15А (далее - объект культурного наследия), в его исторической среде на сопряженной с ним территории устанавливается зона охраны объекта культурного наследия, в которую входит охранная зона объекта культурного наследия.

1. Карта (схема) границ зоны охраны объекта культурного наследия



2. Описание границ охранной зоны объекта культурного наследия

Сведения об объекте культурного наследия		
№ п/п	Характеристики	Описание характеристик
1	2	3
1	Местоположение	Республика Алтай, с. Майма
2	Площадь +/- величина погрешности определения площади (P +/- Дельта P)	9968 м ²
3	Иные характеристики	

Сведения о местоположении границ объекта культурного наследия					
1. Система координат <u>МСК-04</u>					
2. Сведения о характерных точках границ					
Обозначение характерных точек границ	Координаты, м		Метод определения координат характерной точки	Средняя квадратическая погрешность положения характерной точки (Mt), м	Описание обозначения точки на местности (при наличии)
	X	Y			
1	2	3	4	5	6
Наружный контур					
н1	650901.81	1329690.33	аналитический	0,1 м	-
н2	650861.81	1329717.00	аналитический	0,1 м	-
н3	650858.05	1329718.00	аналитический	0,1 м	-
н4	650842.01	1329718.88	аналитический	0,1 м	-
н5	650838.27	1329718.21	аналитический	0,1 м	-
н6	650830.57	1329715.28	аналитический	0,1 м	-
н7	650826.88	1329713.92	аналитический	0,1 м	-
н8	650819.23	1329712.00	аналитический	0,1 м	-
н9	650771.35	1329705.34	аналитический	0,1 м	-
н10	650767.38	1329705.07	аналитический	0,1 м	-
н11	650759.39	1329704.07	аналитический	0,1 м	-
н12	650757.71	1329701.98	аналитический	0,1 м	-
н13	650756.89	1329700.86	аналитический	0,1 м	-
н14	650744.36	1329683.08	аналитический	0,1 м	-
н15	650755.50	1329673.12	аналитический	0,1 м	-

н16	650769.08	1329660.73	аналитический	0,1 м	-
н17	650766.53	1329657.81	аналитический	0,1 м	-
н18	650826.13	1329603.69	аналитический	0,1 м	-
н19	650857.06	1329639.03	аналитический	0,1 м	-
н20	650859.13	1329641.35	аналитический	0,1 м	-
н1	650901.81	1329690.33	аналитический	0,1 м	-
Внутренний контур					
нв1	650811.20	1329666.48	аналитический	0,1 м	-
нв2	650814.60	1329669.60	аналитический	0,1 м	-
нв3	650828.93	1329683.20	аналитический	0,1 м	-
нв4	650831.95	1329686.27	аналитический	0,1 м	-
нв5	650808.11	1329710.30	аналитический	0,1 м	-
нв6	650788.16	1329691.33	аналитический	0,1 м	-
нв1	650811.20	1329666.48	аналитический	0,1 м	-

2.1. Координатное описание границ охранной зоны объекта культурного наследия

Границы охранной зоны объекта культурного наследия проходят:

н1-н4 – от точки н1, расположенной в крайнем северном углу территории с кадастровым номером 04:01:010401:250 в юго-восточном направлении по границе кадастрового участка по точкам н2-н3, образуя скругленный угол, к крайней восточной точке н4;

н4-н14 – от крайней восточной точки н4 в южном направлении по границе кадастрового участка, через точки н5-н11, образуя плавную линию, к точке н11, затем от неё в юго-западном направлении к крайней южной точке н14;

н14-н18 – от крайней южной точки н14 в северо-западном направлении по границе кадастрового участка, через точку н15 к точкам н16-н17, образующим выступ под прямым углом в юго-западном направлении, затем от точки н17 в северо-западном направлении по прямой к крайней западной точке н18;

н18-н1 – от крайней западной точки в северо-восточном направлении по границе кадастрового участка, через точки н19-н20 вдоль улицы Ленина, обратно к исходной точке н1.

3. Требования к градостроительным регламентам в зоне охраны объекта культурного наследия

3.1. Требования к градостроительным регламентам в границах охранной зоны объекта культурного наследия

Настоящими Требованиями запрещается:

- 1) строительство объектов капитального строительства, за исключением применения специальных мер, направленных на сохранение и регенерацию историко-градостроительной среды объекта культурного наследия;
- 2) организация стоков ливневых, талых и загрязненных вод на территорию объекта культурного наследия;
- 3) размещение взрывоопасных и пожароопасных объектов, объектов с динамическим воздействием;
- 4) размещение всех видов рекламных конструкций;
- 5) размещение некапитальных строений, за исключением необходимых для обеспечения функционирования объекта культурного наследия;
- 6) применение технологий, оказывающих динамические воздействия на грунты, создающих вибрационные нагрузки при проведении земляных, хозяйственных и иных работ;
- 7) вырубка ценных пород деревьев, кроме санитарных рубок;
- 8) прокладка инженерных коммуникаций наземным и надземным способами, кроме временных.

Настоящими Требованиями разрешается:

- 1) хозяйственная деятельность, направленная на сохранение, использование и популяризацию объекта культурного наследия;
- 2) проведение работ по благоустройству территории:
 - озеленение – разбивка газонов и цветников, сохранение ценных пород деревьев и посадка новых, санация озеленения (уход, обрезка сухих веток, удаление самосева, борьба с вредителями, вырубка деревьев, угрожающих падением);
 - организация ночной подсветки объекта культурного наследия на основании специальных проектов;
 - установка антивандального уличного оборудования (скамьи, урны), малых архитектурных форм;
 - организация пешеходных дорожек, обеспечивающих беспрепятственный подход к объекту культурного наследия, использование в покрытии пешеходных зон натуральных материалов (камень, гранит, гравийная смесь) или имитирующих их (тротуарная плитка) с организацией водоотведения;
 - устройство пандусов и других приспособлений, обеспечивающих передвижение маломобильных групп населения;
 - установка информационных табличек, памятных знаков, иной историко-культурной информации;
- 3) размещение временных элементов информационно-декоративного оформления событийного характера (мобильные информационные конструкции), включая праздничное оформление, указателей расположения туристских ресурсов и социальных объектов;
- 4) ремонт, реконструкция существующих, устройство новых элементов улично-дорожной сети;

5) прокладка новых инженерных коммуникаций подземным способом, капитальный ремонт и реконструкция существующих объектов инженерной инфраструктуры;

6) проведение мероприятий, направленных на обеспечение экологической и пожарной безопасности объекта культурного наследия;

7) устройство сооружений водоотведения ливневых и талых вод от территории объекта культурного наследия;

8) осуществление деятельности по популяризации объекта культурного наследия, в том числе деятельности, направленной на развитие культурно-познавательного туризма.

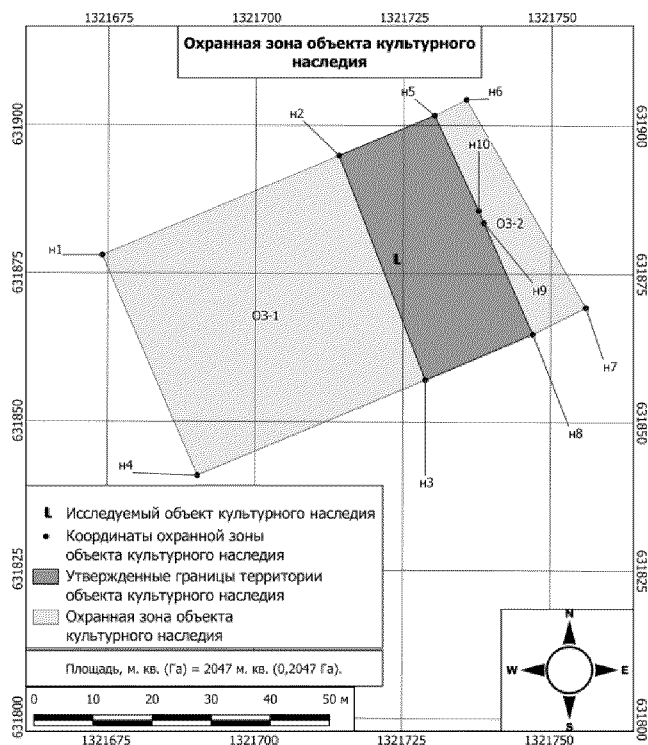
Осуществление указанных в разделе 3 настоящего Приложения разрешенных мероприятий в границах зоны охраны объекта культурного наследия осуществляется в соответствии с федеральным законодательством.

ПРИЛОЖЕНИЕ № 8
к постановлению Правительства
Республики Алтай
от 23 августа 2023 г. № 324

ЗОНА ОХРАНЫ,
требования к градостроительным регламентам в зоне охраны объекта
культурного наследия регионального значения «Обелиск погибшим
воинам землякам в годы Великой Отечественной войны», 1977 г.,
расположенного по адресу: Республика Алтай, Майминский район, село
Манжерок, улица Дружбы район дома № 42

В целях обеспечения сохранности объекта культурного наследия регионального значения «Обелиск погибшим воинам землякам в годы Великой Отечественной войны», 1977 г., расположенного по адресу: Республика Алтай, Майминский район, село Манжерок, улица Дружбы район дома № 42 (далее - объект культурного наследия), в его исторической среде на сопряженной с ним территории устанавливается зона охраны объекта культурного наследия, в которую входит охранная зона объекта культурного наследия.

1. Карта (схема) границ зоны охраны объекта культурного наследия



2. Описание границ охранной зоны (подзона 1) объекта культурного наследия

Сведения об объекте культурного наследия		
№ п/п	Характеристики	Описание характеристик
1	2	3
1	Местоположение	Республика Алтай, с. Манжерок
2	Площадь +/- величина погрешности определения площади (P +/- Дельта P)	-
3	Иные характеристики	

Сведения о местоположении границ объекта культурного наследия					
1. Система координат <u>МСК-04</u>					
2. Сведения о характерных точках границ					
Обозначение характерных точек границ	Координаты, м		Метод определения координат характерной точки	Средняя квадратическая погрешность положения характерной точки (Mt), м	Описание обозначения точки на местности (при наличии)
	X	Y			
1	2	3	4	5	6
н1	631878.030	1321674.040	аналитический	0,1 м	-
н2	631894.880	1321714.050	аналитический	0,1 м	-
н3	631857.060	1321728.800	аналитический	0,1 м	-
н4	631840.910	1321690.250	аналитический	0,1 м	-

2.1. Координатное описание границ охранной зоны (подзона 1) объекта культурного наследия

Границы охранной зоны (подзона 1) объекта культурного наследия проходят:

н1-н2 – от точки н1, расположенной в крайнем западном углу территории с кадастровым номером 04:01:020104:468 в северо-восточном направлении по границе кадастрового участка, к точке н2 расположенной в крайнем северо-восточном углу участка 1, имеющей координаты X-631894.88, Y-1321714.05 (в системе координат МСК-04, Зона 1);

н2-н3 - от точки н2, в юго-восточном направлении по прямой, к точке н3 расположенной в крайнем восточном углу участка 1, имеющей координаты X-631857.06, Y-1321728.8 (в системе координат МСК-04, Зона 1);

н3-н4 - от точки н3, в юго-восточном направлении по границе кадастрового участка 04:01:020104:468, к точке н4 расположенной в крайнем южном углу территории с кадастровым номером 04:01:020104:468.

3. Требования к градостроительным регламентам в охранной зоне (подзона 1) объекта культурного наследия

3.1. Требования к градостроительным регламентам в границах охранной зоны (подзона 1) объекта культурного наследия

Настоящими Требованиями запрещается:

1) строительство объектов капитального строительства, за исключением применения специальных мер, направленных на сохранение и регенерацию историко-градостроительной среды объекта культурного наследия;

2) организация стоков ливневых, талых и загрязненных вод на территорию объекта культурного наследия;

3) размещение взрывоопасных и пожароопасных объектов, объектов с динамическим воздействием;

4) размещение всех видов рекламных конструкций;

5) размещение некапитальных строений, за исключением необходимых для обеспечения функционирования объекта культурного наследия;

6) применение технологий, оказывающих динамические воздействия на грунты, создающих вибрационные нагрузки при проведении земляных, хозяйственных и иных работ;

7) вырубка ценных пород деревьев, кроме санитарных рубок;

8) прокладка инженерных коммуникаций наземным и надземным способами, кроме временных.

Настоящими Требованиями разрешается:

1) хозяйственная деятельность, направленная на сохранение, использование и популяризацию объекта культурного наследия;

2) проведение работ по благоустройству территории:

озеленение – разбивка газонов и цветников, сохранение ценных пород деревьев и посадка новых, санация озеленения (уход, обрезка сухих веток, удаление самосева, борьба с вредителями, вырубка деревьев, угрожающих падением);

организация ночной подсветки объекта культурного наследия на основании специальных проектов;

установка антивандального уличного оборудования (скамьи, урны), малых архитектурных форм;

организация пешеходных дорожек, обеспечивающих беспрепятственный подход к объекту культурного наследия, использование в покрытии пешеходных зон натуральных материалов (камень, гранит, гравийная смесь) или имитирующих их (тротуарная плитка) с организацией водоотведения;

устройство пандусов и других приспособлений, обеспечивающих передвижение маломобильных групп населения;

3) установка информационных табличек, памятных знаков, иной историко-культурной информации;

4) размещение временных элементов информационно-декоративного оформления событийного характера (мобильные информационные конструкции), включая праздничное оформление, указателей расположения туристских ресурсов и социальных объектов;

5) ремонт, реконструкция существующих, устройство новых элементов улично-дорожной сети;

6) прокладка новых инженерных коммуникаций подземным способом, капитальный ремонт и реконструкция существующих объектов инженерной инфраструктуры;

7) проведение мероприятий, направленных на обеспечение экологической и пожарной безопасности объекта культурного наследия;

8) устройство сооружений водоотведения ливневых и талых вод от территории объекта культурного наследия;

9) осуществление деятельности по популяризации объекта культурного наследия, в том числе деятельности, направленной на развитие культурно-познавательного туризма.

Осуществление указанных в разделе 3 настоящего Приложения разрешенных мероприятий в границах охранной зоны объекта культурного наследия осуществляется в соответствии с федеральным законодательством.

4. Описание границ охранной зоны (подзона 2) объекта культурного наследия

Сведения об объекте культурного наследия		
№ п/п	Характеристики	Описание характеристик
1	2	3
1	Местоположение	Республика Алтай, с. Манжерок
2	Площадь +/- величина погрешности определения площади (P +/- Дельта P)	-
3	Иные характеристики	

Сведения о местоположении границ объекта культурного наследия				
1. Система координат <u>МСК-04</u>				
2. Сведения о характерных точках границ				
Обозначение	Координаты, м	Метод	Средняя	Описание

характерных точек границ	X	Y	определения координат характерной точки	квадратическая погрешность положения характерной точки (Mt), м	обозначения точки на местности (при наличии)
1	2	3	4	5	6
н1	631901.690	1321730.230	аналитический	0,1 м	-
н2	631904.360	1321735.592	аналитический	0,1 м	-
н3	631869.327	1321755.930	аналитический	0,1 м	-
н4	631864.820	1321746.970	аналитический	0,1 м	-
н5	631883.580	1321738.600	аналитический	0,1 м	-
н6	631885.630	1321737.730	аналитический	0,1 м	-

5. Координатное описание границ охранной зоны (подзона 2) объекта культурного наследия

Границы охранной зоны (подзона 2) объекта культурного наследия проходят:

н5-н6 - от точки н5, расположенной в крайнем северном углу территории с кадастровым номером 04:01:020104:468 в северо-восточном направлении по прямой к точке н6, имеющей координаты X-631904.36, Y-1321735.592 (в системе координат МСК-04, Зона 1);

н6-н7 - от точки н6, в юго-восточном направлении, вдоль дороги, по прямой к точке н7, имеющей координаты X-631869.327, Y-1321755.93 (в системе координат МСК-04, Зона 1);

н7-н8 - от точки н7, в юго-западном направлении по прямой, к точке н8 расположенной в крайнем западном углу территории с кадастровым номером 04:01:020104:468;

н8-н5 - от точки н8 в северо-западном направлении, через точки н9 и н10, по границе территории с кадастровым номером 04:01:020104:468 обратно к исходной точке н5.

6. Требования к градостроительным регламентам в охранной зоне (подзона 2) объекта культурного наследия

6.1. Требования к градостроительным регламентам в границах охранной зоны (подзона 2) объекта культурного наследия

Настоящими Требованиями запрещается:

1) строительство объектов капитального строительства, за исключением применения специальных мер, направленных на сохранение и регенерацию историко-градостроительной среды объекта культурного наследия;

2) организация стоков ливневых, талых и загрязненных вод на территорию объекта культурного наследия;

3) размещение взрывоопасных и пожароопасных объектов, объектов с динамическим воздействием;

4) размещение всех видов рекламных конструкций;

5) размещение некапитальных строений, за исключением необходимых для обеспечения функционирования объекта культурного наследия;

6) применение технологий, оказывающих динамические воздействия на грунты, создающих вибрационные нагрузки при проведении земляных, хозяйственных и иных работ;

7) вырубка ценных пород деревьев, кроме санитарных рубок;

8) прокладка инженерных коммуникаций наземным и надземным способами, кроме временных.

Настоящими Требованиями разрешается:

1) хозяйственная деятельность, направленная на сохранение, использование и популяризацию объекта культурного наследия;

2) проведение работ по благоустройству территории:

озеленение – разбивка газонов и цветников, сохранение ценных пород деревьев и посадка новых, санация озеленения (уход, обрезка сухих веток, удаление самосева, борьба с вредителями, вырубка деревьев, угрожающих падением);

организация ночной подсветки объекта культурного наследия на основании специальных проектов;

установка антивандального уличного оборудования (скамьи, урны), малых архитектурных форм;

организация пешеходных дорожек, обеспечивающих беспрепятственный подход к объекту культурного наследия, использование в покрытии пешеходных зон натуральных материалов (камень, гранит, гравийная смесь) или имитирующих их (тротуарная плитка) с организацией водоотведения;

устройство пандусов и других приспособлений, обеспечивающих передвижение маломобильных групп населения;

3) установка информационных табличек, памятных знаков, иной историко-культурной информации;

4) размещение временных элементов информационно-декоративного оформления событийного характера (мобильные информационные конструкции), включая праздничное оформление, указателей расположения туристских ресурсов и социальных объектов;

5) ремонт, реконструкция существующих, устройство новых элементов улично-дорожной сети;

6) прокладка новых инженерных коммуникаций подземным способом, капитальный ремонт и реконструкция существующих объектов инженерной инфраструктуры;

7) проведение мероприятий, направленных на обеспечение экологической и пожарной безопасности объекта культурного наследия;

8) устройство сооружений водоотведения ливневых и талых вод от территории объекта культурного наследия;

9) осуществление деятельности по популяризации объекта культурного наследия, в том числе деятельности, направленной на развитие культурно-познавательного туризма.

Осуществление указанных в разделе 6 настоящего Приложения разрешенных мероприятий в границах охранной зоны объекта культурного наследия осуществляется в соответствии с федеральным законодательством.
