



ГЛАВА РЕСПУБЛИКИ АЛТАЙ,  
ПРЕДСЕДАТЕЛЬ ПРАВИТЕЛЬСТВА  
РЕСПУБЛИКИ АЛТАЙ

АЛТАЙ РЕСПУБЛИКАНЫН  
БАШЧЫЗЫ, АЛТАЙ РЕСПУБЛИКАНЫН  
БАШКАРУЗЫНЫН ПРЕДСЕДАТЕЛИ

**УКАЗ**

**ЖАРЛЫК**

от 29 апреля 2022 г. № 120-у

г. Горно-Алтайск

**О создании охранных зон памятников природы  
республиканского значения**

В целях защиты памятников природы республиканского значения и в соответствии со статьей 2 Федерального закона от 14 марта 1995 г. № 33-ФЗ «Об особо охраняемых природных территориях» **п о с т а н о в л я ю :**

1. Создать охранную зону памятника природы республиканского значения «Тайменьское озеро».
2. Утвердить прилагаемые:
  - а) Положение об охранной зоне памятника природы республиканского значения «Тайменьское озеро»;
  - б) границы охранной зоны памятника природы республиканского значения «Тайменьское озеро».
3. Создать охранную зону памятника природы республиканского значения «Мультинские озера».
4. Утвердить прилагаемые:
  - а) Положение об охранной зоне памятника природы республиканского значения «Мультинские озера»;
  - б) границы охранной зоны памятника природы республиканского значения «Мультинские озера».
5. Создать охранную зону памятника природы республиканского значения «Туюкские озера».
6. Утвердить прилагаемые:
  - а) Положение об охранной зоне памятника природы республиканского значения «Туюкские озера»;
  - б) границы охранную зону памятника природы республиканского значения «Туюкские озера».

7. Создать охранную зону памятника природы республиканского значения «Садринское озеро».

8. Утвердить прилагаемые:

а) Положение об охранной зоне памятника природы республиканского значения «Садринское озеро»;

б) границы охранной зоны памятника природы республиканского значения «Садринское озеро».

9. Создать охранную зону памятника природы республиканского значения «Теньгинское озеро».

10. Утвердить прилагаемые:

а) Положение об охранной зоне памятника природы республиканского значения «Теньгинское озеро»;

б) границы охранной зоны памятника природы республиканского значения «Теньгинское озеро».

11. Создать охранную зону памятника природы республиканского значения «Каракольские озера».

12. Утвердить прилагаемые:

а) Положение об охранной зоне памятника природы республиканского значения «Каракольские озера»;

б) границы охранной зоны памятника природы республиканского значения «Каракольские озера».



О.Л. Хорохордин

УТВЕРЖДЕНО  
Указом Главы Республики Алтай,  
Председателя Правительства  
Республики Алтай  
от 29 апреля 2022 г. № 120-у

**ПОЛОЖЕНИЕ**  
**об охранной зоне памятника природы республиканского значения**  
**«Тайменьское озеро»**

**I. Общие положения**

1. В целях защиты памятника природы республиканского значения «Тайменьское озеро» от неблагоприятных антропогенных воздействий на прилегающих к нему земельных участках устанавливается охранный режим (далее соответственно – памятник природы, охранный режим).

2. Границы охранной зоны обозначаются на местности специальными предупредительными аншлагами и информационными знаками по периметру территории.

3. Охранный режим устанавливается без изъятия земельных участков у собственников, землепользователей, землевладельцев и арендаторов, которые обязаны использовать их с соблюдением установленного данным режимом режима. Площадь охранной зоны составляет 695,89 га.

4. Границы и особенности режима охраны и использования земельных участков в границах охранной зоны (далее – режим охранной зоны) учитываются при разработке планов и перспектив экономического и социального развития, подготовке документов территориального планирования и инвентаризации земель.

5. Физические и юридические лица, виновные в нарушении режима охранной зоны, несут ответственность в соответствии с федеральным законодательством.

**II. Режим охранной зоны**

6. На территории охранной зоны запрещается всякая деятельность, влекущая за собой нарушение сохранности памятника природы, оказывающая негативное (вредное) воздействие на природный комплекс памятника природы, если иное не установлено федеральным законодательством, в том числе:

а) деятельность, влекущая за собой изменение гидрологического режима и нарушение почвенного покрова;

б) проведение рубок лесных насаждений, за исключением санитарных рубок, рубок, связанных с тушением лесных пожаров, в том числе с созданием противопожарных разрывов;

в) пускание палов, выжигание растительности (за исключением противопожарных мероприятий, осуществляемых в соответствии с федеральным законодательством);

г) распашка земель (за исключением мер противопожарного обустройства лесов и земельных участков, предусмотренных федеральным законодательством);

д) заготовка пищевых лесных ресурсов, сбор лекарственных растений, заготовка и сбор недревесных лесных ресурсов, за исключением заготовки гражданами таких ресурсов для собственных нужд;

е) загрязнение, замусоривание территории и водных объектов, захоронение бытовых и других отходов, устройство свалок мусора;

ж) складирование и применение ядохимикатов;

з) строительство капитальных и некапитальных объектов, в том числе хозяйственных, жилых и туристических объектов, зданий и сооружений, огораживание участков, строительство автомобильных дорог, трубопроводов, линий электропередач и других коммуникаций;

и) интродукция (переселение) объектов растительного и животного мира в целях их акклиматизации;

к) проезд и стоянки транспортных средств, в том числе, различных видов квадроциклов, болотоходов, снегоходов, за исключением случаев, связанных с выполнением контрольно-надзорных мероприятий уполномоченными органами государственной власти.

7. На территории охранной зоны допускается установка информационных и информационно-предупредительных аншлагов и щитов.

8. Хозяйственная деятельность, не запрещенная на территории охранной зоны памятника природы, осуществляется в соответствии с соблюдением режима охранной зоны, установленного настоящим Положением.

---



**УТВЕРЖДЕНЫ**  
Указом Главы Республики Алтай,  
Председателя Правительства  
Республики Алтай  
от 29 апреля 2022 г. № 120-у

**ГРАНИЦЫ**  
**охранной зоны памятника природы республиканского значения**  
**«Тайменьское озеро»**

**Раздел 1**

Сведения об объекте		
№ п/п	Характеристики объекта	Описание характеристик
1	2	3
1	Местоположение объекта	Республика Алтай, Усть-Коксинский р-н
2	Площадь объекта ± величина погрешности определения площади ( $P \pm \Delta P$ ), м <sup>2</sup>	6958870 ± 115411
3	Иные характеристики объекта	-

**Раздел 2**

Сведения о местоположении границ объекта					
1. Система координат МСК-04					
2. Сведения о характерных точках границ объекта					
Обозначение характерных точек границ	Координаты, м		Метод определения координат характерной точки	Средняя квадратическая погрешность положения характерной точки (Mt), м	Описание обозначения точки на местности (при наличии)
	X	Y			
1	2	3	4	5	6
1	408529.11	1323764.93	Геодезический метод	2.5	-
2	408477.67	1323766.17	Геодезический метод	2.5	-
3	408390.77	1323730.39	Геодезический метод	2.5	-
4	408333.63	1323669.34	Геодезический метод	2.5	-
5	408284.11	1323638.68	Геодезический метод	2.5	-
6	408246.85	1323638.26	Геодезический метод	2.5	-
7	408172.61	1323651.52	Геодезический метод	2.5	-
8	408058.49	1323650.33	Геодезический метод	2.5	-
9	407892.35	1323667.81	Геодезический метод	2.5	-
10	407836.32	1323660.75	Геодезический метод	2.5	-
11	407781.88	1323617.25	Геодезический метод	2.5	-
12	407740.68	1323595.79	Геодезический метод	2.5	-
13	407694.02	1323590.87	Геодезический метод	2.5	-
14	407597.75	1323609.27	Геодезический метод	2.5	-
15	407533.81	1323614.10	Геодезический метод	2.5	-

16	407475.34	1323601.22	Геодезический метод	2.5	-
17	407221.73	1323611.10	Геодезический метод	2.5	-
18	407109.07	1323625.14	Геодезический метод	2.5	-
19	407053.59	1323645.06	Геодезический метод	2.5	-
20	407005.96	1323707.07	Геодезический метод	2.5	-
21	406963.45	1323791.27	Геодезический метод	2.5	-
22	406924.27	1323924.70	Геодезический метод	2.5	-
23	406917.91	1323984.51	Геодезический метод	2.5	-
24	406883.31	1323991.01	Геодезический метод	12.5	-
25	406812.64	1323967.36	Геодезический метод	12.5	-
26	406744.96	1323955.39	Геодезический метод	12.5	-
27	406700.94	1323951.90	Геодезический метод	12.5	-
28	406617.83	1323960.08	Геодезический метод	12.5	-
29	406483.59	1323932.97	Геодезический метод	12.5	-
30	406476.14	1323919.97	Геодезический метод	12.5	-
31	406384.82	1323849.79	Геодезический метод	12.5	-
32	406320.80	1323840.52	Геодезический метод	12.5	-
33	406295.88	1323802.80	Геодезический метод	12.5	-
34	406170.79	1323808.00	Геодезический метод	12.5	-
35	406134.49	1323850.83	Геодезический метод	12.5	-
36	406114.11	1323896.62	Геодезический метод	12.5	-
37	406120.53	1323924.50	Геодезический метод	12.5	-
38	406114.95	1323950.91	Геодезический метод	12.5	-
39	406077.22	1323975.56	Геодезический метод	12.5	-
40	406046.21	1324030.02	Геодезический метод	12.5	-
41	406024.46	1324089.91	Геодезический метод	12.5	-
42	406034.01	1324108.85	Геодезический метод	12.5	-
43	406035.89	1324151.94	Геодезический метод	12.5	-
44	406075.42	1324208.75	Геодезический метод	12.5	-
45	406085.04	1324246.66	Геодезический метод	12.5	-
46	406114.93	1324286.63	Геодезический метод	12.5	-
47	406202.54	1324337.64	Геодезический метод	12.5	-
48	406229.72	1324356.09	Геодезический метод	12.5	-
49	406263.80	1324387.45	Геодезический метод	12.5	-
50	406279.82	1324413.07	Геодезический метод	12.5	-
51	406362.39	1324465.79	Геодезический метод	12.5	-
52	406378.04	1324484.20	Геодезический метод	12.5	-
53	406402.38	1324502.15	Геодезический метод	12.5	-
54	406422.47	1324533.36	Геодезический метод	12.5	-
55	406464.26	1324554.98	Геодезический метод	12.5	-
56	406582.28	1324659.69	Геодезический метод	12.5	-
57	406647.00	1324694.86	Геодезический метод	12.5	-
58	406701.86	1324744.23	Геодезический метод	12.5	-
59	406851.27	1324850.93	Геодезический метод	12.5	-
60	406909.61	1324876.76	Геодезический метод	12.5	-
61	407004.30	1324946.32	Геодезический метод	12.5	-
62	407162.14	1325067.28	Геодезический метод	12.5	-
63	407245.57	1325069.12	Геодезический метод	12.5	-
64	407281.05	1325102.46	Геодезический метод	12.5	-
65	407325.84	1325122.54	Геодезический метод	12.5	-
66	407363.32	1325153.36	Геодезический метод	12.5	-
67	407404.86	1325207.85	Геодезический метод	12.5	-

68	407426.28	1325223.61	Геодезический метод	12.5	-
69	407466.27	1325279.23	Геодезический метод	12.5	-
70	407510.67	1325361.76	Геодезический метод	12.5	-
71	407625.05	1325498.08	Геодезический метод	12.5	-
72	407708.06	1325613.48	Геодезический метод	12.5	-
73	407714.74	1325636.51	Геодезический метод	12.5	-
74	407799.66	1325741.09	Геодезический метод	12.5	-
75	407933.63	1325884.69	Геодезический метод	12.5	-
76	408146.10	1326142.71	Геодезический метод	12.5	-
77	408228.31	1326271.73	Геодезический метод	12.5	-
78	408472.66	1326772.03	Геодезический метод	12.5	-
79	408503.13	1326817.39	Геодезический метод	12.5	-
80	408563.55	1326955.82	Геодезический метод	12.5	-
81	408652.43	1327058.28	Геодезический метод	12.5	-
82	408652.60	1327092.60	Геодезический метод	12.5	-
83	408720.13	1327215.33	Геодезический метод	12.5	-
84	408775.00	1327254.64	Геодезический метод	12.5	-
85	408790.90	1327286.10	Геодезический метод	12.5	-
86	408855.95	1327309.45	Геодезический метод	12.5	-
87	408950.76	1327293.24	Геодезический метод	12.5	-
88	408978.70	1327301.56	Геодезический метод	12.5	-
89	408993.36	1327323.00	Геодезический метод	2.5	-
90	408993.47	1327324.47	Геодезический метод	2.5	-
91	408986.79	1327366.87	Геодезический метод	2.5	-
92	408934.63	1327426.62	Геодезический метод	2.5	-
93	408937.01	1327457.68	Геодезический метод	2.5	-
94	408906.54	1327527.55	Геодезический метод	2.5	-
95	408914.16	1327672.94	Геодезический метод	2.5	-
96	408877.27	1327826.88	Геодезический метод	2.5	-
97	408819.04	1328042.87	Геодезический метод	2.5	-
98	408821.62	1328140.82	Геодезический метод	2.5	-
99	408795.48	1328196.53	Геодезический метод	2.5	-
100	408789.42	1328325.18	Геодезический метод	2.5	-
101	408728.88	1328457.28	Геодезический метод	2.5	-
102	408697.41	1328500.90	Геодезический метод	2.5	-
103	408601.77	1328407.36	Геодезический метод	12.5	-
104	408471.93	1328230.35	Геодезический метод	12.5	-
105	408429.30	1328097.49	Геодезический метод	12.5	-
106	408340.90	1328065.52	Геодезический метод	12.5	-
107	408250.85	1327986.26	Геодезический метод	12.5	-
108	407940.71	1327665.33	Геодезический метод	12.5	-
109	407864.08	1327526.47	Геодезический метод	12.5	-
110	407738.70	1327315.84	Геодезический метод	12.5	-
111	407663.96	1327167.00	Геодезический метод	12.5	-
112	407441.95	1326712.44	Геодезический метод	12.5	-
113	407256.56	1326478.29	Геодезический метод	12.5	-
114	407141.58	1326355.04	Геодезический метод	12.5	-
115	407016.07	1326203.84	Геодезический метод	12.5	-
116	406914.03	1326050.87	Геодезический метод	12.5	-
117	406766.33	1325861.87	Геодезический метод	12.5	-
118	406614.70	1325781.64	Геодезический метод	12.5	-
119	406328.23	1325583.34	Геодезический метод	12.5	-

120	406178.82	1325476.64	Геодезический метод	12.5	-
121	405984.98	1325332.92	Геодезический метод	12.5	-
122	405795.49	1325171.63	Геодезический метод	12.5	-
123	405690.56	1325080.98	Геодезический метод	12.5	-
124	405394.17	1324825.62	Геодезический метод	12.5	-
125	405297.23	1324654.53	Геодезический метод	12.5	-
126	405212.69	1324468.03	Геодезический метод	12.5	-
127	405155.21	1324230.80	Геодезический метод	12.5	-
128	405145.64	1324028.35	Геодезический метод	12.5	-
129	405178.52	1323782.69	Геодезический метод	12.5	-
130	405264.11	1323584.69	Геодезический метод	12.5	-
131	405355.07	1323400.83	Геодезический метод	12.5	-
132	405447.91	1323268.93	Геодезический метод	12.5	-
133	405593.81	1323132.22	Геодезический метод	12.5	-
134	405780.61	1322999.93	Геодезический метод	12.5	-
135	406133.41	1322908.78	Геодезический метод	12.5	-
136	406295.88	1322902.80	Геодезический метод	12.5	-
137	406745.88	1323023.38	Геодезический метод	12.5	-
138	406773.04	1323048.95	Геодезический метод	12.5	-
139	406843.33	1323061.69	Геодезический метод	12.5	-
140	406989.73	1323010.29	Геодезический метод	12.5	-
141	407173.00	1322992.73	Геодезический метод	12.5	-
142	407313.52	1323003.77	Геодезический метод	12.5	-
143	407638.40	1323094.94	Геодезический метод	12.5	-
144	407811.87	1323179.97	Геодезический метод	12.5	-
145	407960.77	1323298.48	Геодезический метод	12.5	-
146	408032.96	1323320.27	Геодезический метод	12.5	-
147	408192.08	1323435.79	Геодезический метод	12.5	-
148	408291.30	1323532.45	Геодезический метод	12.5	-
149	408369.06	1323621.96	Геодезический метод	12.5	-
150	408478.59	1323720.27	Геодезический метод	12.5	-
151	408478.59	1323720.28	Геодезический метод	12.5	-
1	408529.11	1323764.93	Геодезический метод	2.5	-

<b>3. Сведения о характерных точках части (частей) границы объекта</b>					
<b>Обозначение характерных точек части границы</b>	<b>Координаты, м</b>		<b>Метод определения координат характерной точки</b>	<b>Средняя квадратическая погрешность положения характерной точки (M<sub>t</sub>), м</b>	<b>Описание обозначения точки на местности (при наличии)</b>
	<b>X</b>	<b>Y</b>			
<b>1</b>	<b>2</b>	<b>3</b>	<b>4</b>	<b>5</b>	<b>6</b>
-	-	-	-	-	-

### Раздел 3



Раздел 4








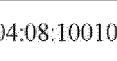
План границ объекта

Обзорная схема границ ЗОУИТ



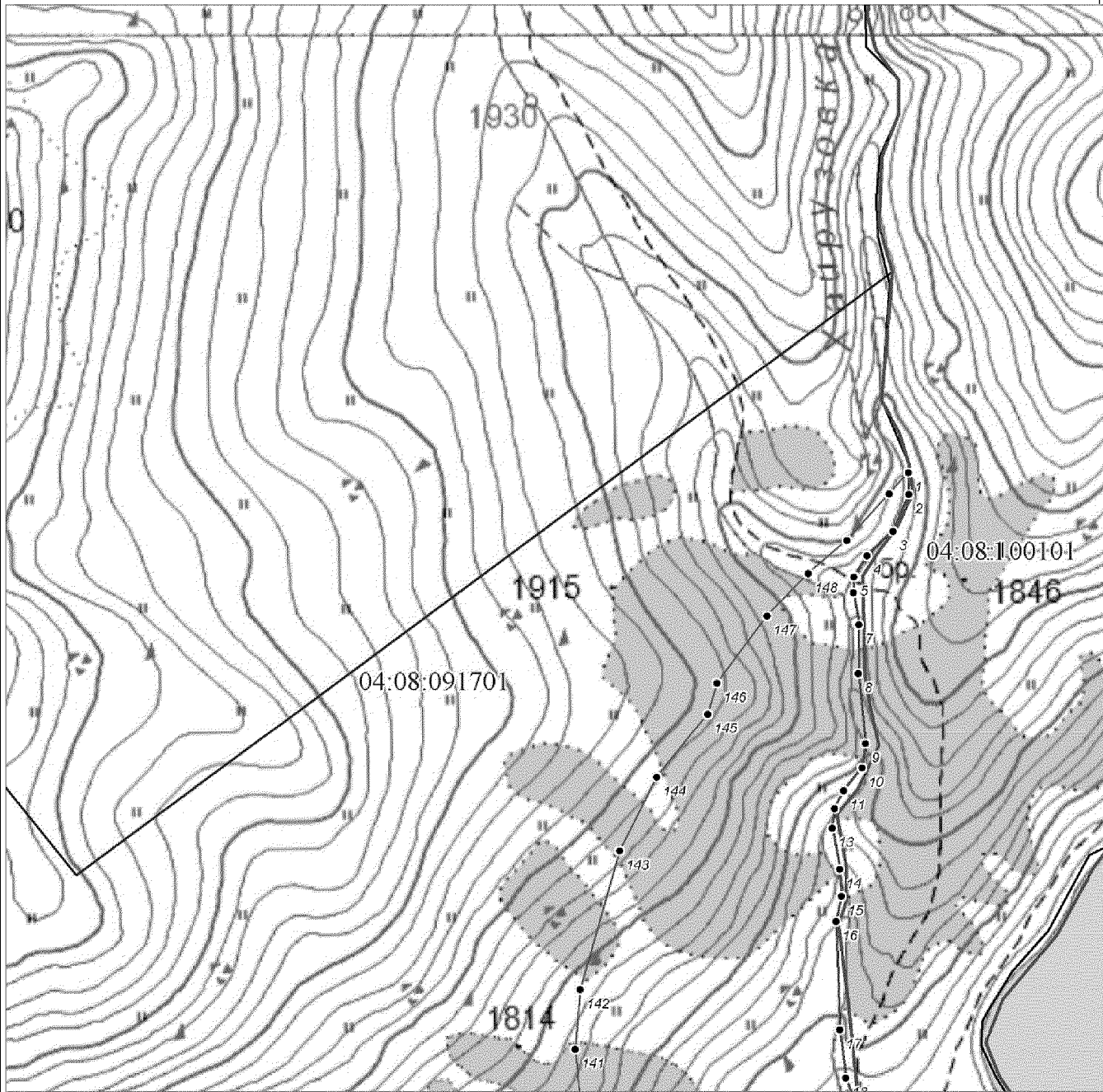
Масштаб 1:53603

## Условные обозначения

	Характерная точка границы объекта
	Надписи номеров характерных точек границы объекта
	Граница объекта
	Граница территориальной зоны
	Существующая часть границы, имеющиеся в ЕГРН сведения о которой достаточны для определения ее местоположения
	Надписи кадастрового номера земельного участка
	Граница кадастрового квартала
	Обозначение кадастрового квартала

План границ объекта

Выносной лист № 1



Масштаб 1:15000



План границ объекта

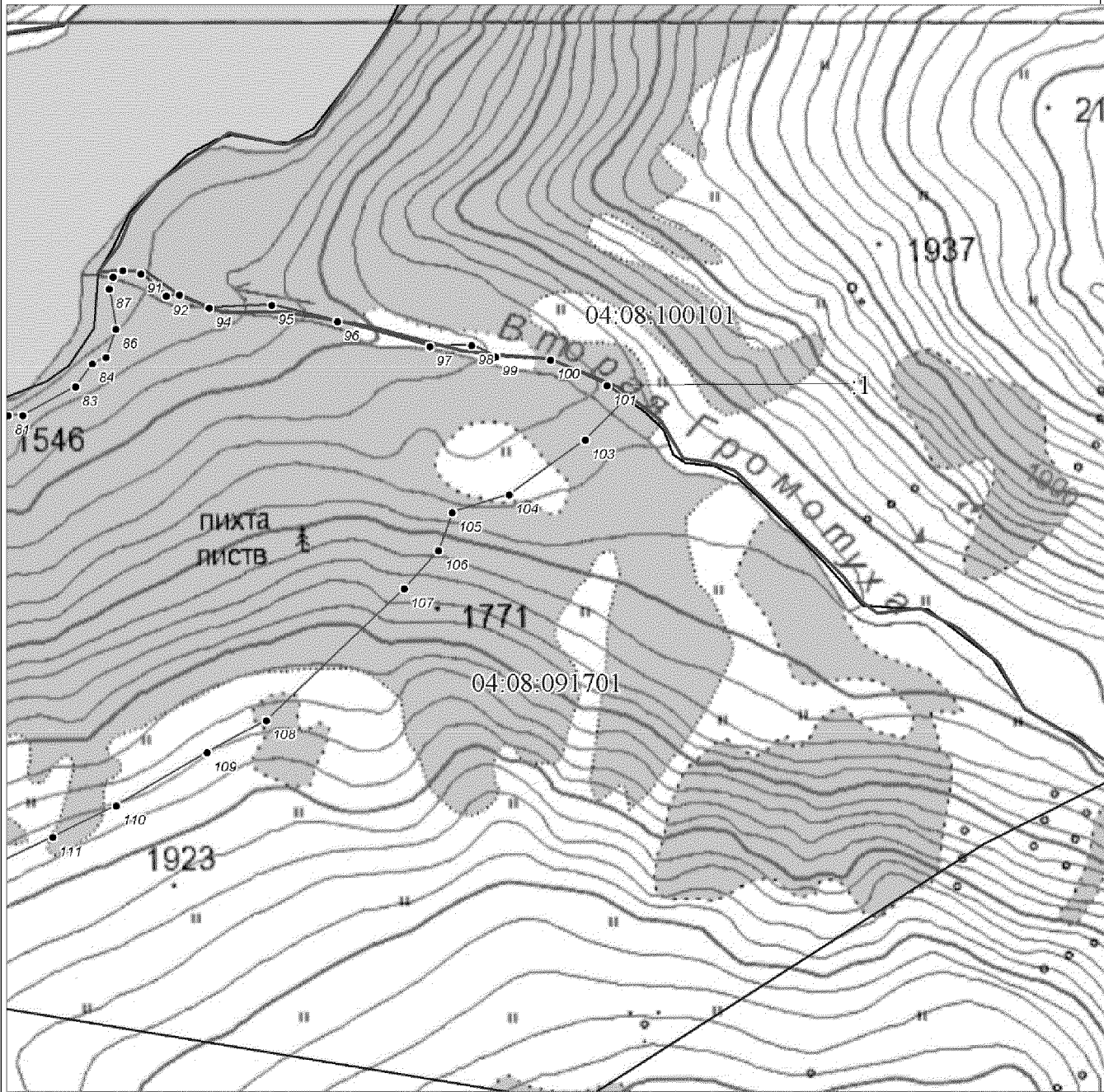
Выносной лист № 2



Масштаб 1:15000

План границ объекта

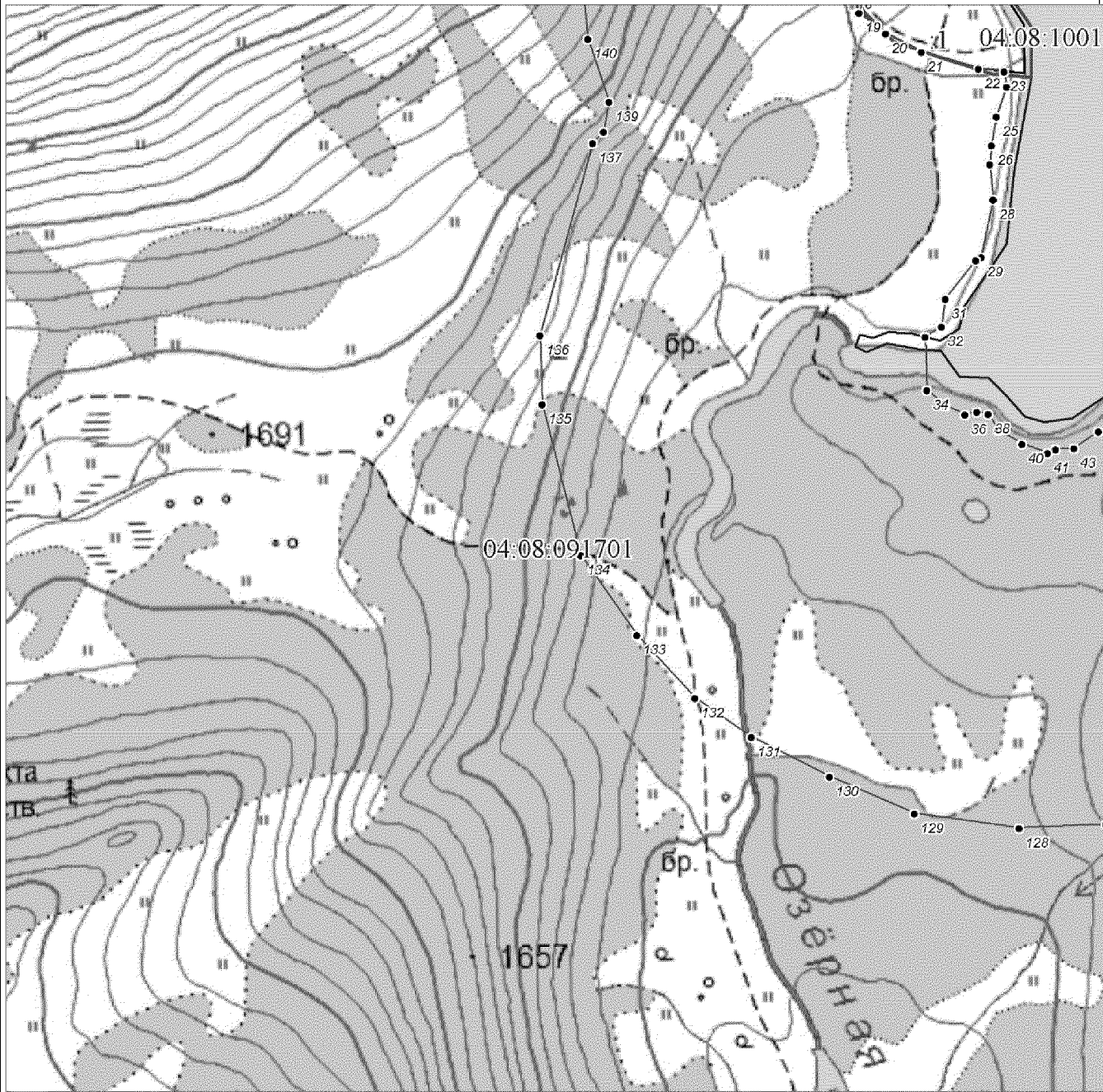
Выносной лист № 3



Масштаб 1:15000

План границ объекта

Выносной лист № 4

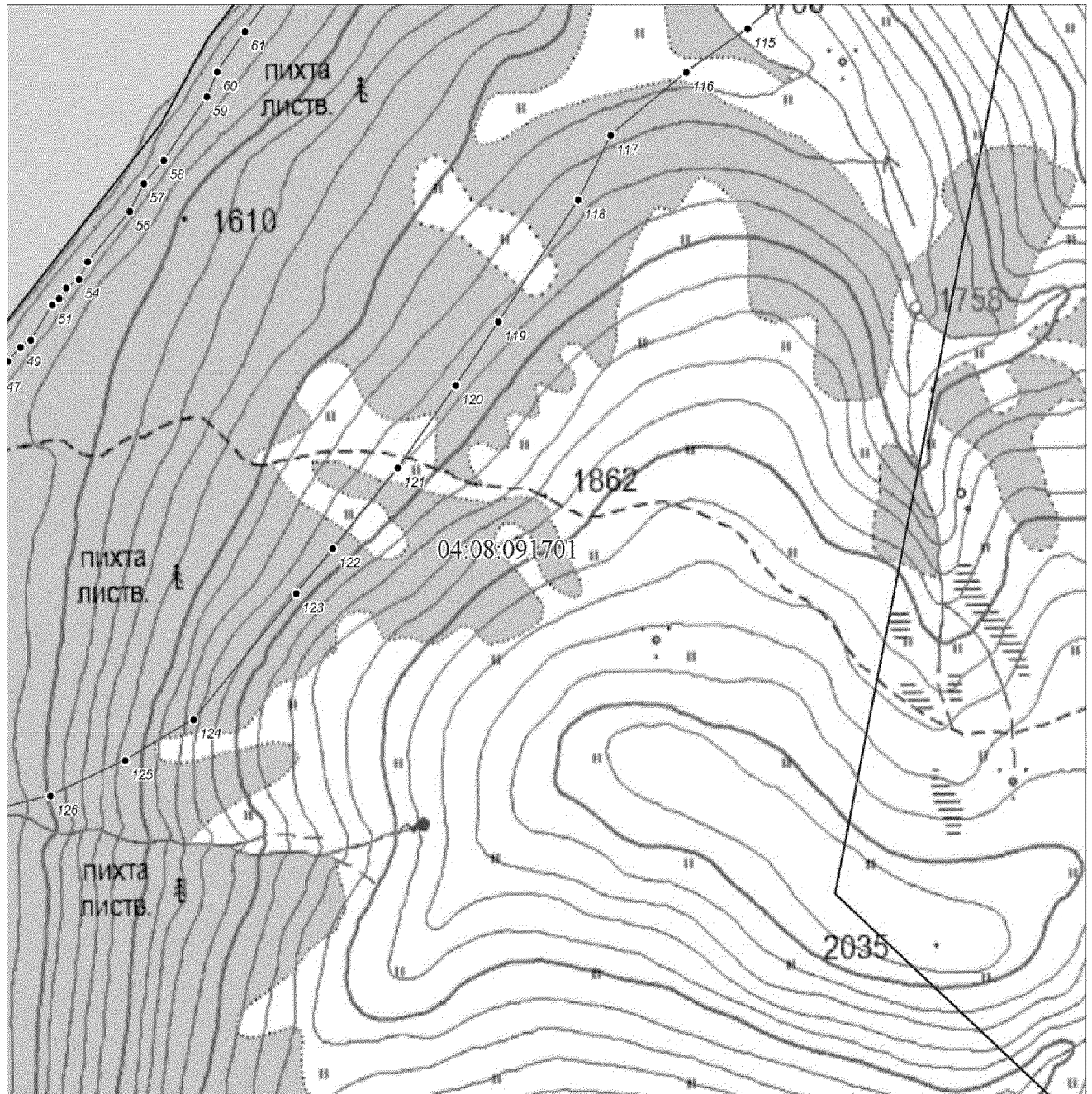


Масштаб 1:15000



План границ объекта

Выносной лист № 5



Масштаб 1:15000

УТВЕРЖДЕНО  
Указом Главы Республики Алтай,  
Председателя Правительства  
Республики Алтай  
от 29 апреля 2022 г. № 120-у

**ПОЛОЖЕНИЕ**  
**об охранной зоне памятника природы республиканского значения**  
**«Мульти́нские озера»**

**I. Общие положения**

1. В целях защиты памятника природы республиканского значения «Мульти́нские озера» от неблагоприятных антропогенных воздействий на прилегающих к нему земельных участках устанавливается охранный режим (далее соответственно – памятник природы, охранный режим).

2. Границы охранной зоны обозначаются на местности специальными предупредительными аншлагами и информационными знаками по периметру территории.

3. Охранный режим образован без изъятия земельных участков у собственников, землепользователей, землевладельцев и арендаторов, которые обязаны использовать их с соблюдением установленного данным режимом режима. Площадь охранной зоны составляет 1057 га.

4. Границы и особенности режима охраны и использования земельных участков в границах охранной зоны (далее – режим охранной зоны) учитываются при разработке планов и перспектив экономического и социального развития, подготовке документов территориального планирования и инвентаризации земель.

5. Физические и юридические лица, виновные в нарушении режима охранной зоны, несут ответственность в соответствии с федеральным законодательством.

**II. Режим охранной зоны**

6. На территории охранной зоны запрещается всякая деятельность, влекущая за собой нарушение сохранности памятника природы, оказывающая негативное (вредное) воздействие на природный комплекс памятника природы, если иное не установлено федеральным законодательством, в том числе:

а) деятельность, влекущая за собой изменение гидрологического режима и нарушение почвенного покрова;

б) проведение рубок лесных насаждений, за исключением санитарных рубок, рубок, связанных с тушением лесных пожаров, в том числе с созданием противопожарных разрывов;

в) пускание палов, выжигание растительности (за исключением противопожарных мероприятий, осуществляемых в соответствии с федеральным законодательством);

г) распашка земель (за исключением мер противопожарного обустройства лесов и земельных участков, предусмотренных федеральным законодательством);

д) заготовка пищевых лесных ресурсов, сбор лекарственных растений, заготовка и сбор недревесных лесных ресурсов, за исключением заготовки гражданами таких ресурсов для собственных нужд;

е) загрязнение, замусоривание территории и водных объектов, захоронение бытовых и других отходов, устройство свалок мусора;

ж) складирование и применение ядохимикатов;

з) строительство капитальных и некапитальных объектов, в том числе хозяйственных, жилых и туристических объектов, зданий и сооружений, огораживание участков, строительство автомобильных дорог, трубопроводов, линий электропередач и других коммуникаций;

и) интродукция (переселение) объектов растительного и животного мира в целях их акклиматизации;

к) проезд и стоянки транспортных средств, в том числе, различных видов квадроциклов, болотоходов, снегоходов, за исключением случаев, связанных с выполнением контрольно-надзорных мероприятий уполномоченными органами государственной власти.

7. На территории охранной зоны допускается установка информационных и информационно-предупредительных аншлагов и щитов.

8. Хозяйственная деятельность, не запрещенная на территории охранной зоны памятника природы, осуществляется в соответствии с соблюдением режима охранной зоны, установленного настоящим Положением.

---

УТВЕРЖДЕНЫ  
Указом Главы Республики Алтай,  
Председателя Правительства  
Республики Алтай  
от 29 апреля 2022 г. № 120-у

**ГРАНИЦЫ**  
**охранной зоны памятника природы республиканского значения**  
**«Мультинские озера»**

**Раздел 1**

Сведения об объекте		
№ п/п	Характеристики объекта	Описание характеристик
1	2	3
1	Местоположение объекта	Республика Алтай, Усть-Коксинский р-н
2	Площадь объекта ± величина погрешности определения площади ( $P \pm \Delta P$ ), м <sup>2</sup>	10570018 ± 142238
3	Иные характеристики объекта	-

**Раздел 2**

Сведения о местоположении границ объекта					
1. Система координат МСК-04					
2. Сведения о характерных точках границ объекта					
Обозначение характерных точек границ	Координаты, м		Метод определения координат характерной точки	Средняя квадратическая погрешность положения характерной точки (M), м	Описание обозначения точки на местности (при наличии)
	X	Y			
1	2	3	4	5	6
1	429915.15	1327325.22	Картометрический метод	12.5	-
2	430497.26	1327322.39	Картометрический метод	12.5	-
3	430712.46	1327034.35	Картометрический метод	12.5	-
4	430805.51	1326681.92	Картометрический метод	12.5	-
5	430714.47	1326335.80	Картометрический метод	12.5	-
6	430695.68	1326035.59	Картометрический метод	12.5	-
7	430642.02	1325913.25	Картометрический метод	12.5	-
8	430590.37	1325829.32	Картометрический метод	12.5	-
9	430151.94	1325610.04	Картометрический	12.5	-

			метод		
10	429626.05	1325468.03	Картометрический метод	12.5	-
11	429376.69	1325366.77	Картометрический метод	12.5	-
12	429046.30	1325163.43	Картометрический метод	12.5	-
13	428085.03	1325039.99	Картометрический метод	12.5	-
14	427980.65	1325036.86	Картометрический метод	12.5	-
15	427476.46	1324827.02	Картометрический метод	12.5	-
16	427274.90	1324785.94	Картометрический метод	12.5	-
17	426748.21	1324837.88	Картометрический метод	12.5	-
18	426477.62	1324864.49	Картометрический метод	12.5	-
19	426108.00	1324912.39	Картометрический метод	12.5	-
20	425857.46	1324946.55	Картометрический метод	12.5	-
21	425646.55	1325037.53	Картометрический метод	12.5	-
22	425509.59	1325023.64	Картометрический метод	12.5	-
23	425152.88	1325166.16	Картометрический метод	12.5	-
24	424667.21	1325512.38	Картометрический метод	12.5	-
25	424323.06	1326009.53	Картометрический метод	12.5	-
26	424160.68	1326578.89	Картометрический метод	12.5	-
27	424239.70	1327131.45	Картометрический метод	12.5	-
28	424483.08	1327383.76	Картометрический метод	12.5	-
29	424727.59	1327418.82	Картометрический метод	12.5	-
30	425239.95	1327408.97	Картометрический метод	12.5	-
31	425591.91	1327268.65	Картометрический метод	12.5	-
32	425845.16	1327280.23	Картометрический метод	12.5	-
33	426249.93	1327205.89	Картометрический метод	12.5	-
34	426926.56	1327076.94	Картометрический метод	12.5	-
35	427213.82	1327173.14	Картометрический метод	12.5	-
36	427548.21	1327210.40	Картометрический метод	12.5	-
37	427789.78	1327273.21	Картометрический метод	12.5	-



38	428077.76	1327302.98	Картометрический метод	12.5	-
39	428632.01	1327374.79	Картометрический метод	12.5	-
40	429146.39	1327364.16	Картометрический метод	12.5	-
41	429495.66	1327362.46	Картометрический метод	12.5	-
1	429915.15	1327325.22	Картометрический метод	12.5	-
42	429779.44	1325837.95	Картометрический метод	12.5	-
43	429803.99	1325918.29	Картометрический метод	12.5	-
44	429819.38	1326008.17	Картометрический метод	12.5	-
45	429823.43	1326072.34	Картометрический метод	12.5	-
46	429851.53	1326156.01	Картометрический метод	12.5	-
47	429909.92	1326218.45	Картометрический метод	12.5	-
48	429953.97	1326287.23	Картометрический метод	12.5	-
49	429990.17	1326394.58	Картометрический метод	12.5	-
50	429996.64	1326477.88	Картометрический метод	12.5	-
51	429991.58	1326535.75	Картометрический метод	12.5	-
52	429999.38	1326615.14	Картометрический метод	12.5	-
53	429931.45	1326616.07	Картометрический метод	12.5	-
54	429854.70	1326605.53	Картометрический метод	12.5	-
55	429748.08	1326601.43	Картометрический метод	12.5	-
56	429566.94	1326576.50	Картометрический метод	12.5	-
57	429372.16	1326557.98	Картометрический метод	12.5	-
58	429163.12	1326554.04	Картометрический метод	12.5	-
59	429044.32	1326563.10	Картометрический метод	12.5	-
60	428900.38	1326559.58	Картометрический метод	12.5	-
61	428825.11	1326567.32	Картометрический метод	12.5	-
62	428763.68	1326562.54	Картометрический метод	12.5	-
63	428668.98	1326560.64	Картометрический метод	12.5	-
64	428578.81	1326536.21	Картометрический метод	12.5	-
65	428508.54	1326545.28	Картометрический	12.5	-

			метод		
66	428455.52	1326530.95	Картометрический метод	12.5	-
67	428427.19	1326505.68	Картометрический метод	12.5	-
68	428401.70	1326505.53	Картометрический метод	12.5	-
69	428354.55	1326521.69	Картометрический метод	12.5	-
70	428292.85	1326503.94	Картометрический метод	12.5	-
71	428255.74	1326517.24	Картометрический метод	12.5	-
72	428212.60	1326504.57	Картометрический метод	12.5	-
73	428151.28	1326506.37	Картометрический метод	12.5	-
74	428039.18	1326496.02	Картометрический метод	12.5	-
75	427996.41	1326473.12	Картометрический метод	12.5	-
76	427971.86	1326453.22	Картометрический метод	12.5	-
77	427927.52	1326447.57	Картометрический метод	12.5	-
78	427900.43	1326480.90	Картометрический метод	12.5	-
79	427814.96	1326468.97	Картометрический метод	12.5	-
80	427739.08	1326411.01	Картометрический метод	12.5	-
81	427703.94	1326402.53	Картометрический метод	12.5	-
82	427668.59	1326410.51	Картометрический метод	12.5	-
83	427621.22	1326396.73	Картометрический метод	12.5	-
84	427589.12	1326393.53	Картометрический метод	12.5	-
85	427519.41	1326406.19	Картометрический метод	12.5	-
86	427460.00	1326411.96	Картометрический метод	12.5	-
87	427390.54	1326389.50	Картометрический метод	12.5	-
88	427333.28	1326317.51	Картометрический метод	12.5	-
89	427307.71	1326268.71	Картометрический метод	12.5	-
90	427306.38	1326207.34	Картометрический метод	12.5	-
91	427326.37	1326147.41	Картометрический метод	12.5	-
92	427317.28	1326088.93	Картометрический метод	12.5	-
93	427323.75	1325979.12	Картометрический метод	12.5	-

94	427377.59	1325897.06	Картометрический метод	12.5	-
95	427440.07	1325780.79	Картометрический метод	12.5	-
96	427529.21	1325740.47	Картометрический метод	12.5	-
97	427601.11	1325737.71	Картометрический метод	12.5	-
98	427673.10	1325765.65	Картометрический метод	12.5	-
99	427709.07	1325770.05	Картометрический метод	12.5	-
100	427764.35	1325761.91	Картометрический метод	12.5	-
101	427826.63	1325742.66	Картометрический метод	12.5	-
102	427894.51	1325761.05	Картометрический метод	12.5	-
103	427916.28	1325753.20	Картометрический метод	12.5	-
104	428050.78	1325762.37	Картометрический метод	12.5	-
105	428204.94	1325751.17	Картометрический метод	12.5	-
106	428300.46	1325738.58	Картометрический метод	12.5	-
107	428438.04	1325709.73	Картометрический метод	12.5	-
108	428558.81	1325723.19	Картометрический метод	12.5	-
109	428644.93	1325718.11	Картометрический метод	12.5	-
110	428776.23	1325742.79	Картометрический метод	12.5	-
111	428888.34	1325732.43	Картометрический метод	12.5	-
112	429007.05	1325733.38	Картометрический метод	12.5	-
113	429037.72	1325724.10	Картометрический метод	12.5	-
114	429072.58	1325732.40	Картометрический метод	12.5	-
115	429217.71	1325737.06	Картометрический метод	12.5	-
116	429354.94	1325761.05	Картометрический метод	12.5	-
117	429467.09	1325767.28	Картометрический метод	12.5	-
118	429502.63	1325764.62	Картометрический метод	12.5	-
119	429626.12	1325808.78	Картометрический метод	12.5	-
120	429671.52	1325817.47	Картометрический метод	12.5	-
121	427133.22	1325709.57	Картометрический метод	12.5	-
122	427167.91	1325797.05	Картометрический	12.5	-

			метод		
123	427180.87	1325851.67	Картометрический метод	12.5	-
124	427147.31	1325889.15	Картометрический метод	12.5	-
125	427112.49	1325888.42	Картометрический метод	12.5	-
126	427075.48	1325945.77	Картометрический метод	12.5	-
127	427079.28	1325985.87	Картометрический метод	12.5	-
128	427106.14	1326007.65	Картометрический метод	12.5	-
129	427115.05	1326059.07	Картометрический метод	12.5	-
130	427050.90	1326186.14	Картометрический метод	12.5	-
131	427045.88	1326223.85	Картометрический метод	12.5	-
132	427030.19	1326263.63	Картометрический метод	12.5	-
133	426986.83	1326287.71	Картометрический метод	12.5	-
134	426862.35	1326241.74	Картометрический метод	12.5	-
135	426839.61	1326251.56	Картометрический метод	12.5	-
136	426823.18	1326247.90	Картометрический метод	12.5	-
137	426767.75	1326274.77	Картометрический метод	12.5	-
138	426749.24	1326307.85	Картометрический метод	12.5	-
139	426707.18	1326308.55	Картометрический метод	12.5	-
140	426556.85	1326348.47	Картометрический метод	12.5	-
141	426444.06	1326359.96	Картометрический метод	12.5	-
142	426390.89	1326387.71	Картометрический метод	12.5	-
143	426269.60	1326405.51	Картометрический метод	12.5	-
144	426188.79	1326406.72	Картометрический метод	12.5	-
145	426163.63	1326397.94	Картометрический метод	12.5	-
146	426127.57	1326397.80	Картометрический метод	12.5	-
147	426102.09	1326412.79	Картометрический метод	12.5	-
148	425929.56	1326468.80	Картометрический метод	12.5	-
149	425770.43	1326483.73	Картометрический метод	12.5	-
150	425698.78	1326482.45	Картометрический метод	12.5	-

151	425637.09	1326465.02	Картометрический метод	12.5	-
152	425639.99	1326450.12	Картометрический метод	12.5	-
153	425610.64	1326443.94	Картометрический метод	12.5	-
154	425545.53	1326451.85	Картометрический метод	12.5	-
155	425513.79	1326458.95	Картометрический метод	12.5	-
156	425497.38	1326493.10	Картометрический метод	12.5	-
157	425460.51	1326493.30	Картометрический метод	12.5	-
158	425453.56	1326475.92	Картометрический метод	12.5	-
159	425409.39	1326466.30	Картометрический метод	12.5	-
160	425411.89	1326413.39	Картометрический метод	12.5	-
161	425442.84	1326404.00	Картометрический метод	12.5	-
162	425452.36	1326346.29	Картометрический метод	12.5	-
163	425492.75	1326378.75	Картометрический метод	12.5	-
164	425554.36	1326365.29	Картометрический метод	12.5	-
165	425568.16	1326369.10	Картометрический метод	12.5	-
166	425560.59	1326347.96	Картометрический метод	12.5	-
167	425532.44	1326340.17	Картометрический метод	12.5	-
168	425518.86	1326284.99	Картометрический метод	12.5	-
169	425510.78	1326261.70	Картометрический метод	12.5	-
170	425475.94	1326244.15	Картометрический метод	12.5	-
171	425483.58	1326231.64	Картометрический метод	12.5	-
172	425442.37	1326194.30	Картометрический метод	12.5	-
173	425450.43	1326165.43	Картометрический метод	12.5	-
174	425444.65	1326153.61	Картометрический метод	12.5	-
175	425457.38	1326086.79	Картометрический метод	12.5	-
176	425459.57	1326070.10	Картометрический метод	12.5	-
177	425424.09	1326058.90	Картометрический метод	12.5	-
178	425405.47	1326034.96	Картометрический метод	12.5	-
179	425370.75	1326000.50	Картометрический	12.5	-

			метод		
180	425446.52	1325959.93	Картометрический метод	12.5	-
181	425473.20	1325934.56	Картометрический метод	12.5	-
182	425504.94	1325931.19	Картометрический метод	12.5	-
183	425537.29	1325907.69	Картометрический метод	12.5	-
184	425574.95	1325889.78	Картометрический метод	12.5	-
185	425600.51	1325869.57	Картометрический метод	12.5	-
186	425677.68	1325845.02	Картометрический метод	12.5	-
187	425690.95	1325834.03	Картометрический метод	12.5	-
188	425742.94	1325822.10	Картометрический метод	12.5	-
189	425796.49	1325783.02	Картометрический метод	12.5	-
190	425859.47	1325756.39	Картометрический метод	12.5	-
191	425936.96	1325751.56	Картометрический метод	12.5	-
192	425998.40	1325737.68	Картометрический метод	12.5	-
193	426052.69	1325737.04	Картометрический метод	12.5	-
194	426089.03	1325718.41	Картометрический метод	12.5	-
195	426177.92	1325702.46	Картометрический метод	12.5	-
196	426260.77	1325688.28	Картометрический метод	12.5	-
197	426339.63	1325689.86	Картометрический метод	12.5	-
198	426444.21	1325690.14	Картометрический метод	12.5	-
199	426587.32	1325705.50	Картометрический метод	12.5	-
200	426697.91	1325692.28	Картометрический метод	12.5	-
201	426786.09	1325699.82	Картометрический метод	12.5	-
202	426865.54	1325680.24	Картометрический метод	12.5	-
203	426909.90	1325690.74	Картометрический метод	12.5	-
204	427002.73	1325680.62	Картометрический метод	12.5	-
205	427042.74	1325661.25	Картометрический метод	12.5	-
206	427073.16	1325678.40	Картометрический метод	12.5	-
207	427107.37	1325681.72	Картометрический метод	12.5	-



Раздел 4

План границ объекта








Обзорная схема границ ЗОУИТ



Масштаб 1:55549

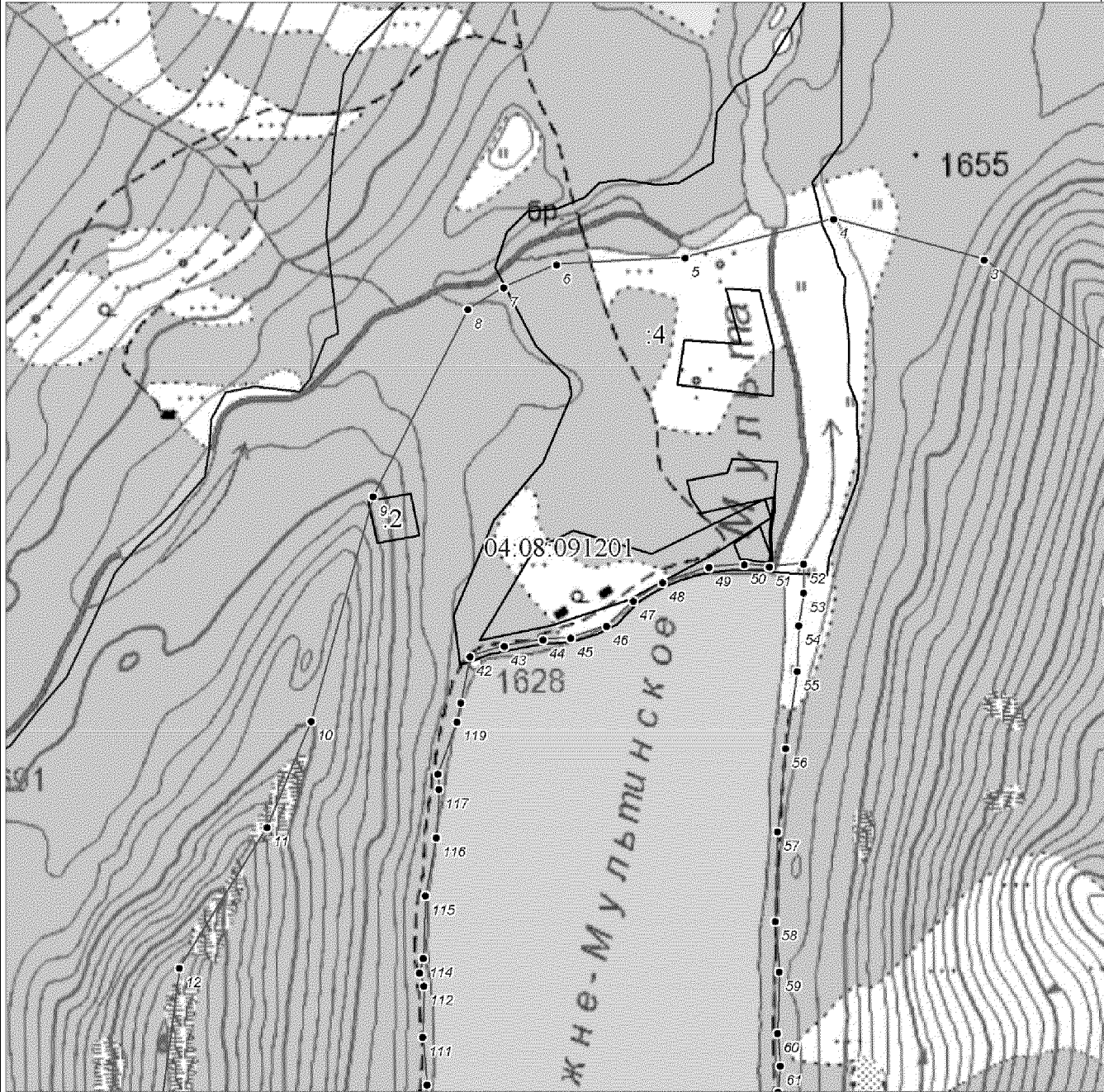


## Условные обозначения

	Характерная точка границы объекта
	Надписи номеров характерных точек границы объекта
	Граница объекта
	Существующая часть границы, имеющиеся в ЕГРН сведения о которой достаточны для определения ее местоположения
	Надписи кадастрового номера земельного участка
	Граница кадастрового квартала
	Обозначение кадастрового квартала

План границ объекта

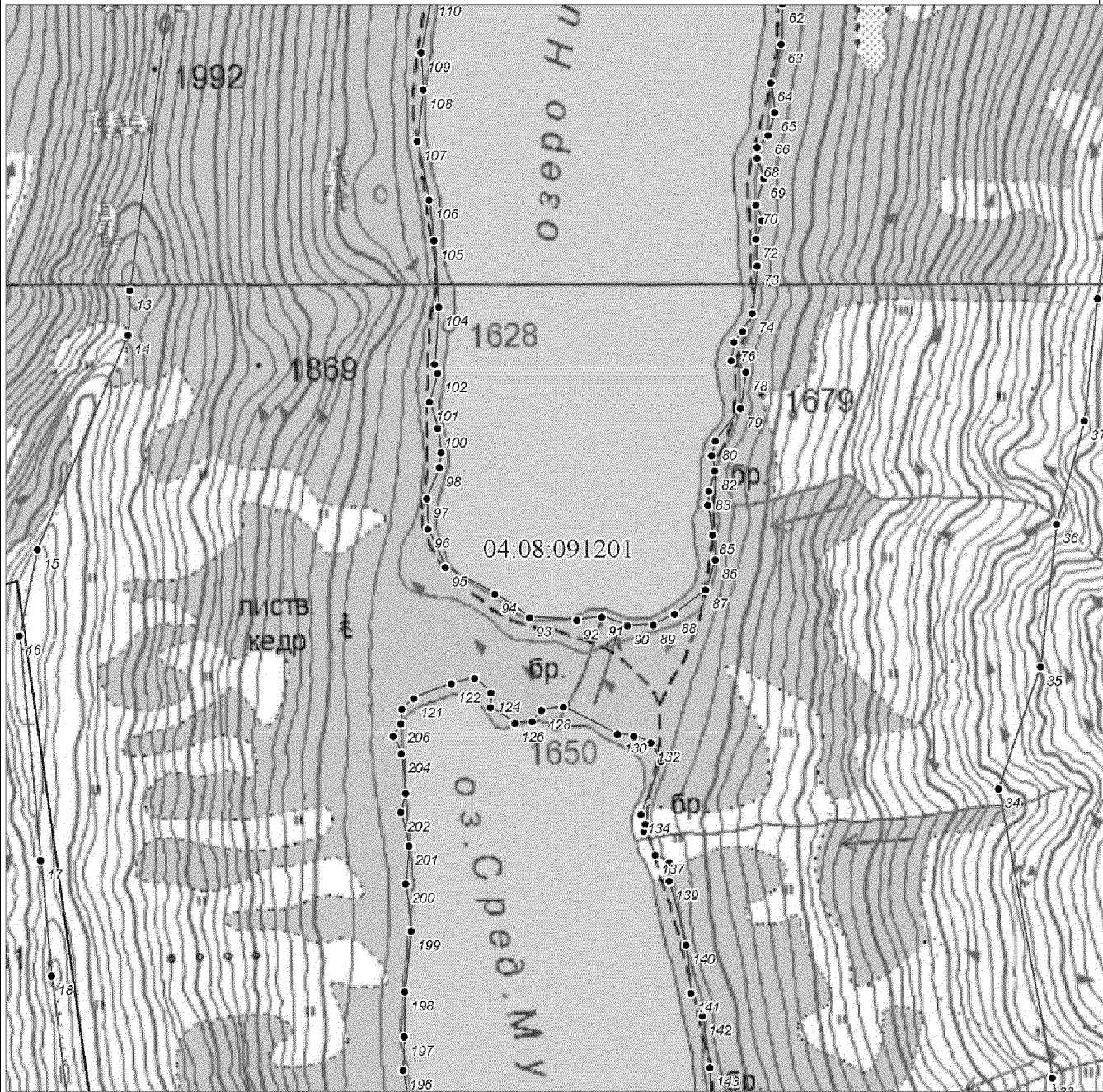
Выносной лист № 1



Масштаб 1:15000

План границ объекта

Выносной лист № 2

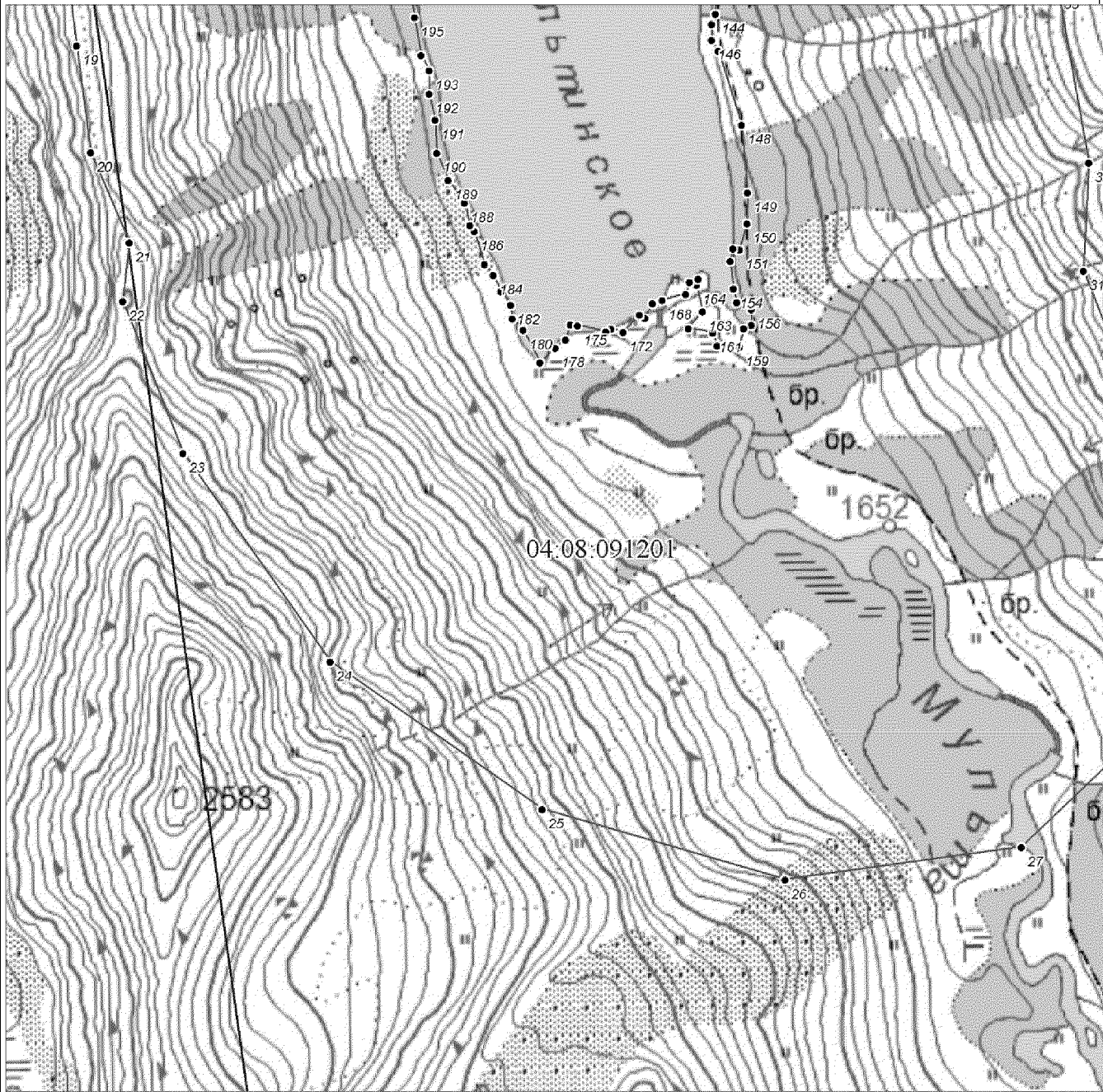


Масштаб 1:15000



План границ объекта

Выносной лист № 3



Масштаб 1:15000

УТВЕРЖДЕНО  
Указом Главы Республики Алтай,  
Председателя Правительства  
Республики Алтай  
от 29 апреля 2022 г. № 120-у

**ПОЛОЖЕНИЕ**  
**об охранной зоне памятника природы республиканского значения**  
**«Туюкские озера»**

**I. Общие положения**

1. В целях защиты памятника природы республиканского значения «Туюкские озера» от неблагоприятных антропогенных воздействий на прилегающих к нему земельных участках устанавливается охранная зона (далее соответственно – памятник природы, охранная зона).

2. Границы охранной зоны обозначаются на местности специальными предупредительными аншлагами и информационными знаками по периметру территории.

3. Охранная зона образована без изъятия земельных участков у собственников, землепользователей, землевладельцев и арендаторов, которые обязаны использовать их с соблюдением установленного данным положением режима. Площадь охранной зоны составляет 313 га.

4. Границы и особенности режима охраны и использования земельных участков в границах охранной зоны (далее – режим охранной зоны) учитываются при разработке планов и перспектив экономического и социального развития, подготовке документов территориального планирования и инвентаризации земель.

5. Физические и юридические лица, виновные в нарушении режима охранной зоны, несут ответственность в соответствии с федеральным законодательством.

**II. Режим охранной зоны**

6. На территории охранной зоны запрещается всякая деятельность, влекущая за собой нарушение сохранности памятника природы, оказывающая негативное (вредное) воздействие на природный комплекс памятника природы, если иное не установлено федеральным законодательством, в том числе:

а) деятельность, влекущая за собой изменение гидрологического режима и нарушение почвенного покрова;

б) проведение рубок лесных насаждений, за исключением санитарных рубок, рубок, связанных с тушением лесных пожаров, в том числе с созданием противопожарных разрывов;

в) пускание палов, выжигание растительности (за исключением противопожарных мероприятий, осуществляемых в соответствии с федеральным законодательством);

г) распашка земель (за исключением мер противопожарного обустройства лесов и земельных участков, предусмотренных федеральным законодательством);

д) заготовка пищевых лесных ресурсов, сбор лекарственных растений, заготовка и сбор недревесных лесных ресурсов, за исключением заготовки гражданами таких ресурсов для собственных нужд;

е) загрязнение, замусоривание территории и водных объектов, захоронение бытовых и других отходов, устройство свалок мусора;

ж) складирование и применение ядохимикатов;

з) строительство капитальных и некапитальных объектов, в том числе хозяйственных, жилых и туристических объектов, зданий и сооружений, огораживание участков, строительство автомобильных дорог, трубопроводов, линий электропередач и других коммуникаций;

и) интродукция (переселение) объектов растительного и животного мира в целях их акклиматизации;

к) проезд и стоянки транспортных средств, в том числе, различных видов квадроциклов, болотоходов, снегоходов, за исключением случаев, связанных с выполнением контрольно-надзорных мероприятий уполномоченными органами государственной власти.

7. На территории охранной зоны допускается установка информационных и информационно-предупредительных аншлагов и щитов.

8. Хозяйственная деятельность, не запрещенная на территории охранной зоны памятника природы, осуществляется в соответствии с соблюдением режима охранной зоны, установленного настоящим Положением.

---

УТВЕРЖДЕНЫ  
Указом Главы Республики Алтай,  
Председателя Правительства  
Республики Алтай  
от 29 апреля 2022 г. № 120-у

**ГРАНИЦЫ**  
**охранной зоны памятника природы республиканского значения**  
**«Туюкские озера»**

**Раздел 1**

Сведения об объекте		
№ п/п	Характеристики объекта	Описание характеристик
1	2	3
1	Местоположение объекта	Республика Алтай, Шебалинский район
2	Площадь объекта ± величина погрешности определения площади ( $P \pm \Delta P$ ), м <sup>2</sup>	3130010 ± 77402
3	Иные характеристики объекта	-

**Раздел 2**

Сведения о местоположении границ объекта					
1. Система координат МСК-04					
2. Сведения о характерных точках границ объекта					
Обозначение характерных точек границ	Координаты, м		Метод определения координат характерной точки	Средняя квадратическая погрешность положения характерной точки (M <sub>t</sub> ), м	Описание обозначения точки на местности (при наличии)
	X	Y			
1	2	3	4	5	6
1	548584.06	1319045.75	Картометрический метод	12.5	-
2	548414.43	1318955.95	Картометрический метод	12.5	-
3	548199.15	1318877.83	Картометрический метод	12.5	-
4	548014.06	1318862.40	Картометрический метод	12.5	-
5	547684.79	1318891.09	Картометрический метод	12.5	-
6	547315.61	1319024.55	Картометрический метод	12.5	-
7	547200.86	1319191.68	Картометрический метод	12.5	-
8	547096.38	1319208.14	Картометрический метод	12.5	-
9	546889.34	1319356.88	Картометрический	12.5	-

			метод		
10	546635.85	1319715.52	Картометрический метод	12.5	-
11	546607.17	1320043.55	Картометрический метод	12.5	-
12	546613.40	1320205.69	Картометрический метод	12.5	-
13	546563.51	1320324.18	Картометрический метод	12.5	-
14	546438.79	1320364.09	Картометрический метод	12.5	-
15	546358.97	1320510.02	Картометрический метод	12.5	-
16	546151.92	1320813.10	Картометрический метод	12.5	-
17	546082.08	1321094.98	Картометрический метод	12.5	-
18	546084.57	1321364.38	Картометрический метод	12.5	-
19	546112.01	1321556.46	Картометрический метод	12.5	-
20	546219.27	1321716.11	Картометрический метод	12.5	-
21	546346.49	1321778.47	Картометрический метод	12.5	-
22	546507.39	1321761.01	Картометрический метод	12.5	-
23	546689.49	1321656.24	Картометрический метод	12.5	-
24	546837.08	1321485.52	Картометрический метод	12.5	-
25	547112.46	1321019.19	Картометрический метод	12.5	-
26	547417.54	1320540.18	Картометрический метод	12.5	-
27	547471.33	1320405.15	Картометрический метод	12.5	-
28	547495.21	1320260.57	Картометрический метод	12.5	-
29	547515.31	1320114.28	Картометрический метод	12.5	-
30	547496.66	1319992.43	Картометрический метод	12.5	-
31	547522.82	1319901.15	Картометрический метод	12.5	-
32	547583.52	1319811.67	Картометрический метод	12.5	-
33	547683.54	1319774.14	Картометрический метод	12.5	-
34	547790.81	1319843.99	Картометрический метод	12.5	-
35	547875.62	1319968.30	Картометрический метод	12.5	-
36	547960.67	1320032.68	Картометрический метод	12.5	-
37	548110.67	1320072.87	Картометрический метод	12.5	-



38	548204.43	1320057.84	Картометрический метод	12.5	-
39	548301.39	1320019.28	Картометрический метод	12.5	-
40	548378.17	1319956.18	Картометрический метод	12.5	-
41	548446.24	1319884.08	Картометрический метод	12.5	-
42	548568.20	1319771.93	Картометрический метод	12.5	-
43	548611.28	1319677.86	Картометрический метод	12.5	-
44	548633.73	1319581.02	Картометрический метод	12.5	-
45	548646.53	1319455.93	Картометрический метод	12.5	-
46	548648.91	1319330.12	Картометрический метод	12.5	-
47	548648.91	1319176.71	Картометрический метод	12.5	-
1	548584.06	1319045.75	Картометрический метод	12.5	-
					-
48	547150.95	1319851.17	Картометрический метод	12.5	-
49	547145.66	1319863.40	Картометрический метод	12.5	-
50	547168.53	1319880.24	Картометрический метод	12.5	-
51	547181.42	1319903.03	Картометрический метод	12.5	-
52	547178.81	1319915.50	Картометрический метод	12.5	-
53	547185.02	1319933.21	Картометрический метод	12.5	-
54	547182.20	1319944.30	Картометрический метод	12.5	-
55	547187.18	1319964.01	Картометрический метод	12.5	-
56	547187.85	1319981.86	Картометрический метод	12.5	-
57	547196.66	1319992.43	Картометрический метод	12.5	-
58	547191.19	1320021.71	Картометрический метод	12.5	-
59	547197.40	1320049.71	Картометрический метод	12.5	-
60	547204.62	1320097.19	Картометрический метод	12.5	-
61	547215.31	1320114.28	Картометрический метод	12.5	-
62	547208.13	1320141.49	Картометрический метод	12.5	-
63	547202.51	1320181.47	Картометрический метод	12.5	-
64	547196.03	1320190.97	Картометрический метод	12.5	-

65	547194.80	1320201.32	Картометрический метод	12.5	-
66	547197.53	1320228.06	Картометрический метод	12.5	-
67	547182.95	1320265.60	Картометрический метод	12.5	-
68	547181.97	1320281.27	Картометрический метод	12.5	-
69	547181.30	1320324.93	Картометрический метод	12.5	-
70	547176.83	1320347.94	Картометрический метод	12.5	-
71	547167.90	1320366.78	Картометрический метод	12.5	-
72	547157.73	1320390.18	Картометрический метод	12.5	-
73	547137.42	1320423.01	Картометрический метод	12.5	-
74	547113.27	1320403.16	Картометрический метод	12.5	-
75	547068.13	1320408.40	Картометрический метод	12.5	-
76	547040.25	1320411.70	Картометрический метод	12.5	-
77	547020.38	1320396.57	Картометрический метод	12.5	-
78	547014.75	1320374.41	Картометрический метод	12.5	-
79	547006.50	1320359.90	Картометрический метод	12.5	-
80	546985.82	1320327.32	Картометрический метод	12.5	-
81	546997.54	1320297.84	Картометрический метод	12.5	-
82	547002.29	1320276.64	Картометрический метод	12.5	-
83	547030.67	1320263.30	Картометрический метод	12.5	-
84	547039.50	1320251.64	Картометрический метод	12.5	-
85	547019.21	1320225.45	Картометрический метод	12.5	-
86	547009.36	1320200.78	Картометрический метод	12.5	-
87	547000.27	1320169.42	Картометрический метод	12.5	-
88	546996.07	1320135.70	Картометрический метод	12.5	-
89	546986.14	1320133.82	Картометрический метод	12.5	-
90	546977.29	1320097.91	Картометрический метод	12.5	-
91	546976.85	1320076.38	Картометрический метод	12.5	-
92	546964.50	1320037.12	Картометрический метод	12.5	-
93	546952.47	1320009.30	Картометрический	12.5	-

			метод		
94	546956.97	1319992.84	Картометрический метод	12.5	-
95	546946.36	1319982.58	Картометрический метод	12.5	-
96	546928.65	1319963.51	Картометрический метод	12.5	-
97	546924.14	1319941.90	Картометрический метод	12.5	-
98	546932.19	1319917.39	Картометрический метод	12.5	-
99	546948.14	1319892.99	Картометрический метод	12.5	-
100	546986.68	1319848.32	Картометрический метод	12.5	-
101	547030.27	1319822.94	Картометрический метод	12.5	-
102	547107.75	1319814.32	Картометрический метод	12.5	-
103	547127.61	1319821.61	Картометрический метод	12.5	-
48	547150.95	1319851.17	Картометрический метод	12.5	-
					-
104	548297.41	1319207.67	Картометрический метод	12.5	-
105	548337.28	1319316.72	Картометрический метод	12.5	-
106	548333.13	1319333.22	Картометрический метод	12.5	-
107	548333.54	1319348.62	Картометрический метод	12.5	-
108	548329.63	1319377.71	Картометрический метод	12.5	-
109	548331.51	1319396.90	Картометрический метод	12.5	-
110	548338.19	1319425.37	Картометрический метод	12.5	-
111	548335.31	1319435.70	Картометрический метод	12.5	-
112	548346.53	1319455.93	Картометрический метод	12.5	-
113	548336.98	1319475.89	Картометрический метод	12.5	-
114	548346.04	1319500.00	Картометрический метод	12.5	-
115	548339.23	1319517.72	Картометрический метод	12.5	-
116	548335.94	1319544.69	Картометрический метод	12.5	-
117	548336.87	1319556.63	Картометрический метод	12.5	-
118	548330.49	1319571.07	Картометрический метод	12.5	-
119	548331.38	1319585.03	Картометрический метод	12.5	-

120	548314.41	1319611.94	Картометрический метод	12.5	-
121	548246.02	1319656.45	Картометрический метод	12.5	-
122	548237.22	1319662.74	Картометрический метод	12.5	-
123	548232.07	1319685.09	Картометрический метод	12.5	-
124	548218.52	1319690.09	Картометрический метод	12.5	-
125	548219.12	1319701.40	Картометрический метод	12.5	-
126	548190.56	1319705.12	Картометрический метод	12.5	-
127	548178.04	1319720.22	Картометрический метод	12.5	-
128	548175.37	1319741.23	Картометрический метод	12.5	-
129	548159.04	1319751.29	Картометрический метод	12.5	-
130	548151.39	1319759.47	Картометрический метод	12.5	-
131	548110.67	1319772.87	Картометрический метод	12.5	-
132	548065.22	1319735.80	Картометрический метод	12.5	-
133	548075.87	1319719.68	Картометрический метод	12.5	-
134	548070.51	1319710.29	Картометрический метод	12.5	-
135	548077.27	1319669.45	Картометрический метод	12.5	-
136	548073.08	1319650.32	Картометрический метод	12.5	-
137	548076.04	1319632.10	Картометрический метод	12.5	-
138	548059.21	1319615.92	Картометрический метод	12.5	-
139	548049.38	1319595.66	Картометрический метод	12.5	-
140	548058.30	1319564.98	Картометрический метод	12.5	-
141	548048.45	1319544.43	Картометрический метод	12.5	-
142	548054.10	1319522.76	Картометрический метод	12.5	-
143	548048.65	1319506.59	Картометрический метод	12.5	-
144	548047.51	1319479.93	Картометрический метод	12.5	-
145	548052.49	1319469.86	Картометрический метод	12.5	-
146	548047.00	1319459.92	Картометрический метод	12.5	-
147	548053.82	1319445.60	Картометрический метод	12.5	-
148	548047.92	1319434.65	Картометрический	12.5	-

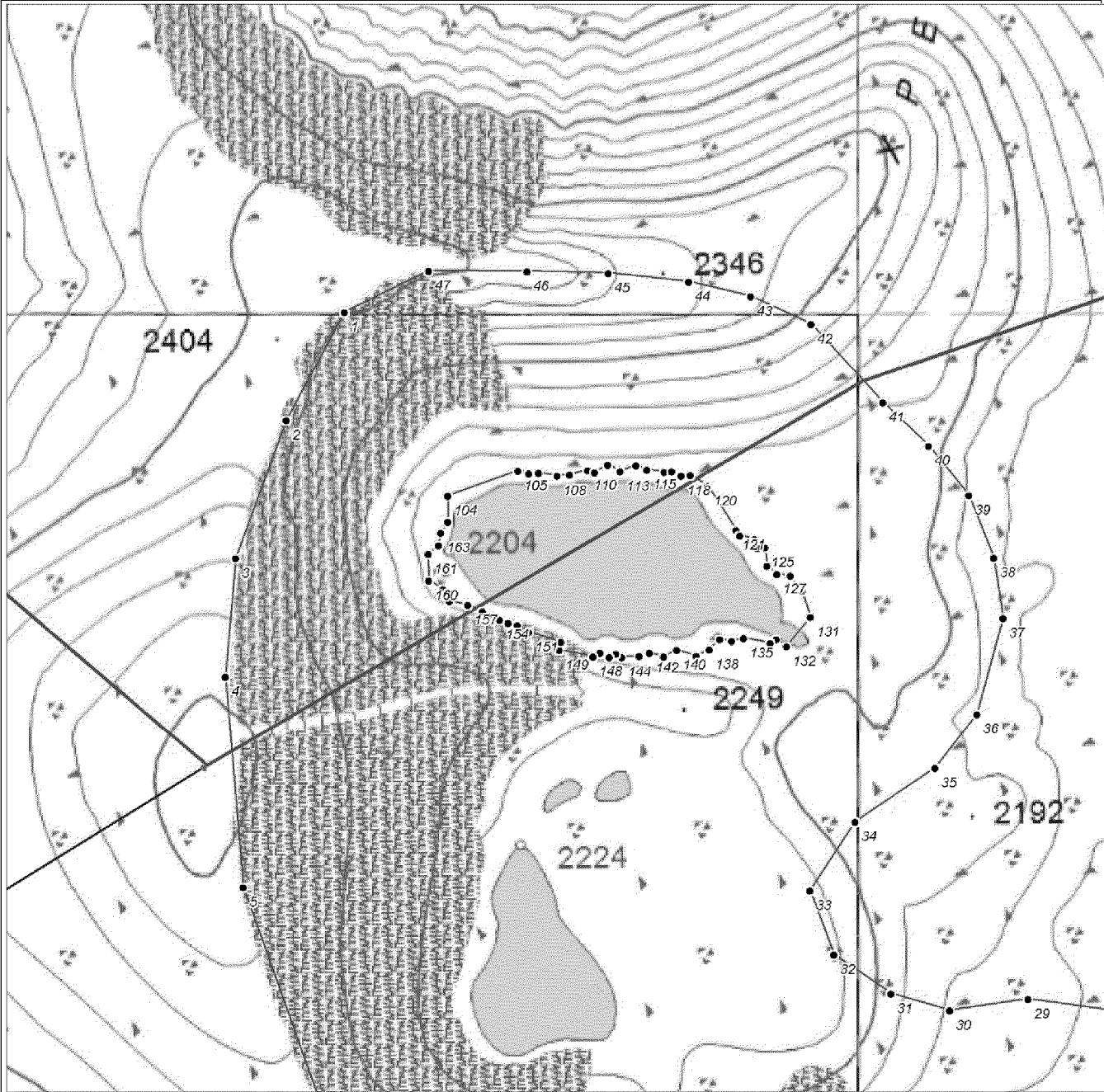
			метод		
149	548058.23	1319381.88	Картометрический метод	12.5	-
150	548070.67	1319384.77	Картометрический метод	12.5	-
151	548085.41	1319334.97	Картометрический метод	12.5	-
152	548096.28	1319316.63	Картометрический метод	12.5	-
153	548099.59	1319302.11	Картометрический метод	12.5	-
154	548104.84	1319288.44	Картометрический метод	12.5	-
155	548110.94	1319271.15	Картометрический метод	12.5	-
156	548117.35	1319262.53	Картометрический метод	12.5	-
157	548127.61	1319239.90	Картометрический метод	12.5	-
158	548133.21	1319210.67	Картометрический метод	12.5	-
159	548151.65	1319200.72	Картометрический метод	12.5	-
160	548165.77	1319178.81	Картометрический метод	12.5	-
161	548207.01	1319177.73	Картометрический метод	12.5	-
162	548220.94	1319193.44	Картометрический метод	12.5	-
163	548240.16	1319196.99	Картометрический метод	12.5	-
164	548257.32	1319207.83	Картометрический метод	12.5	-
104	548297.41	1319207.67	Картометрический метод	12.5	-

3. Сведения о характерных точках части (частей) границы объекта					
Обозначение характерных точек части границы	Координаты, м		Метод определения координат характерной точки	Средняя квадратическая погрешность положения характерной точки (M <sub>t</sub> ), м	Описание обозначения точки на местности (при наличии)
	X	Y			
1	2	3	4	5	6
-	-	-	-	-	-

### Раздел 3






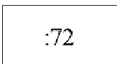




План границ объекта



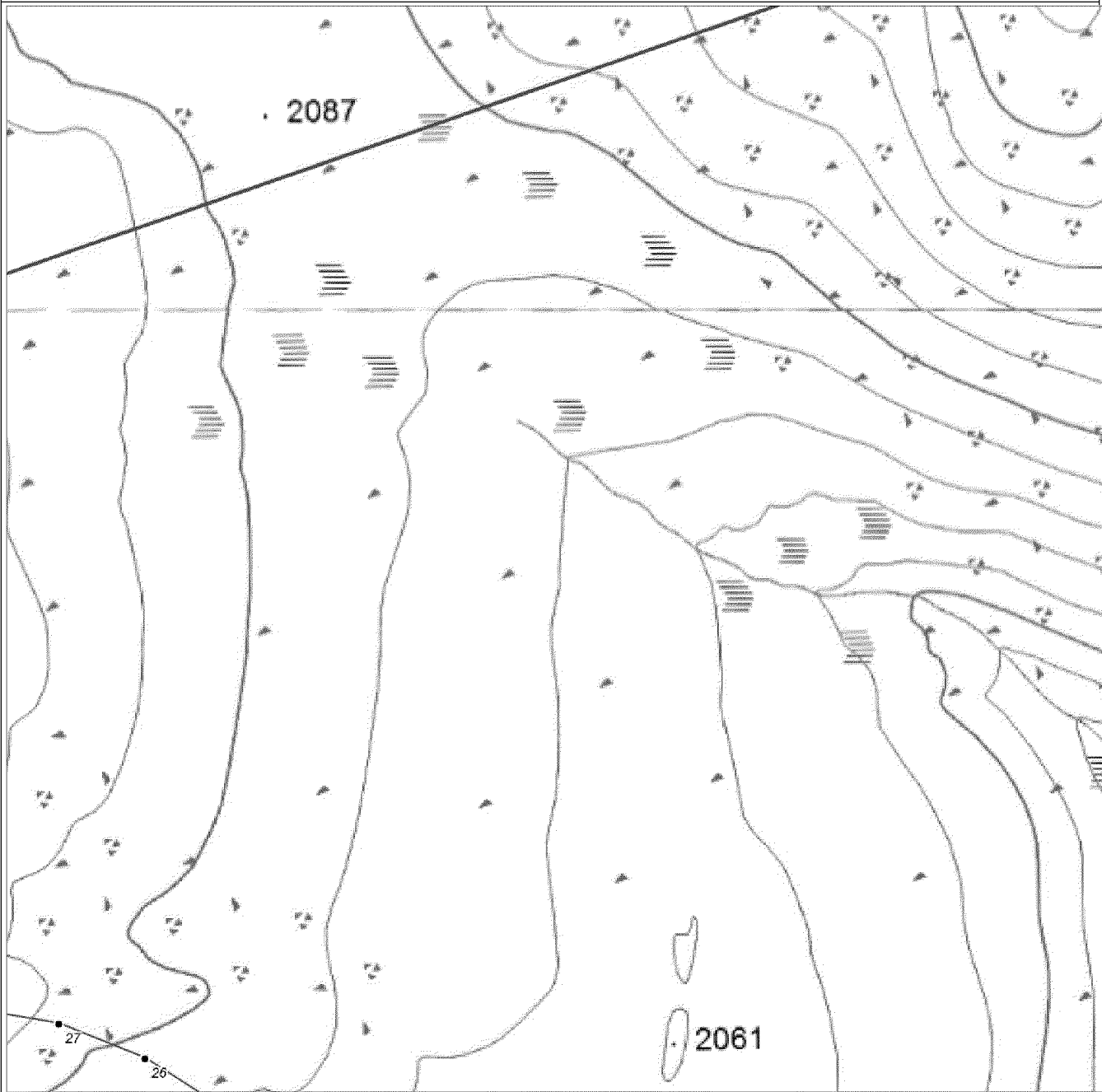
Масштаб 1:10000

## Условные обозначения

	Характерная точка границы объекта
	Надписи номеров характерных точек границы объекта
	Граница объекта
	Граница территориальной зоны
	Существующая часть границы, имеющиеся в ЕГРН сведения о которой достаточны для определения ее местоположения
	Надписи кадастрового номера земельного участка
	Граница кадастрового квартала
	Обозначение кадастрового квартала

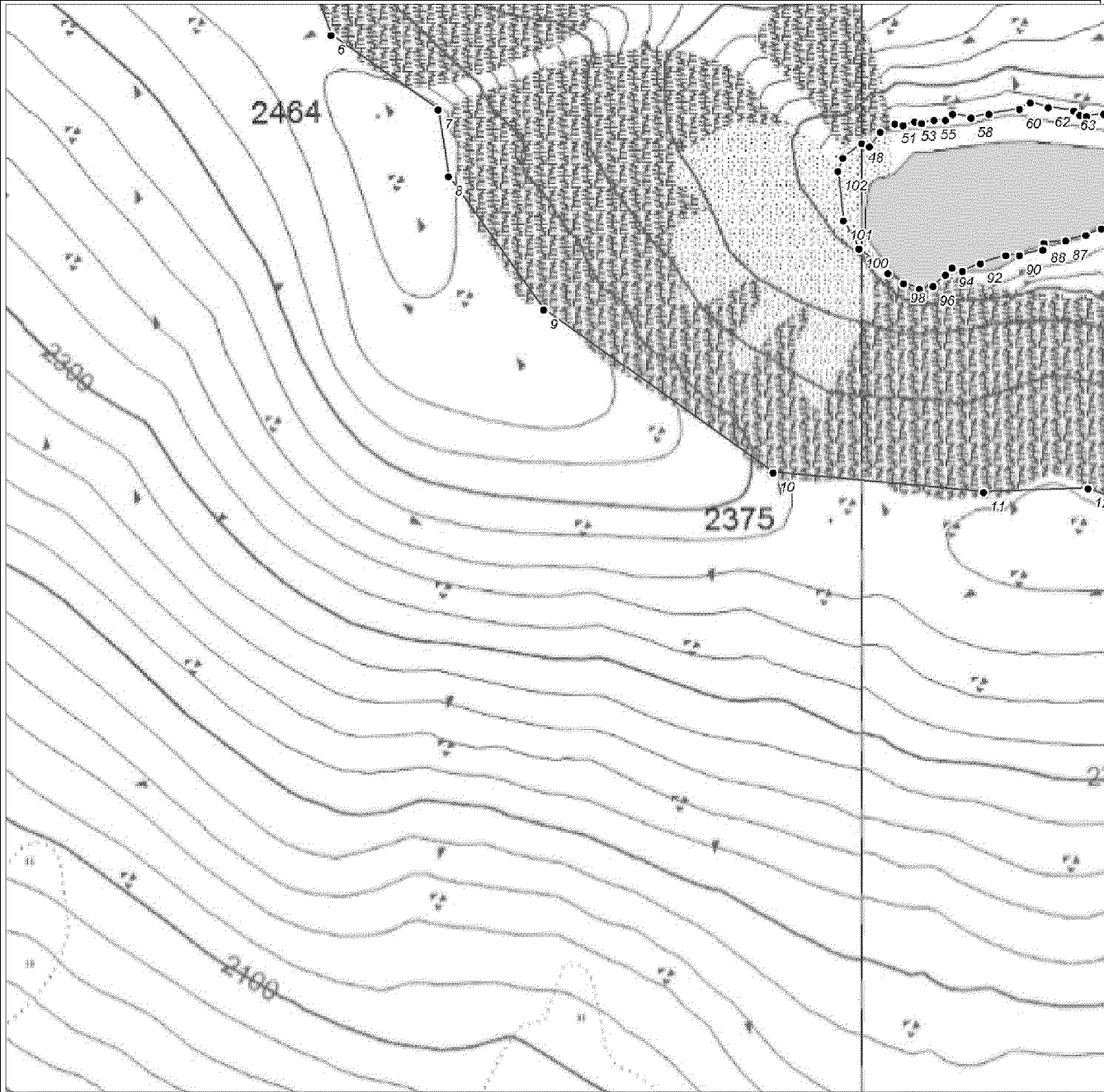


План границ объекта



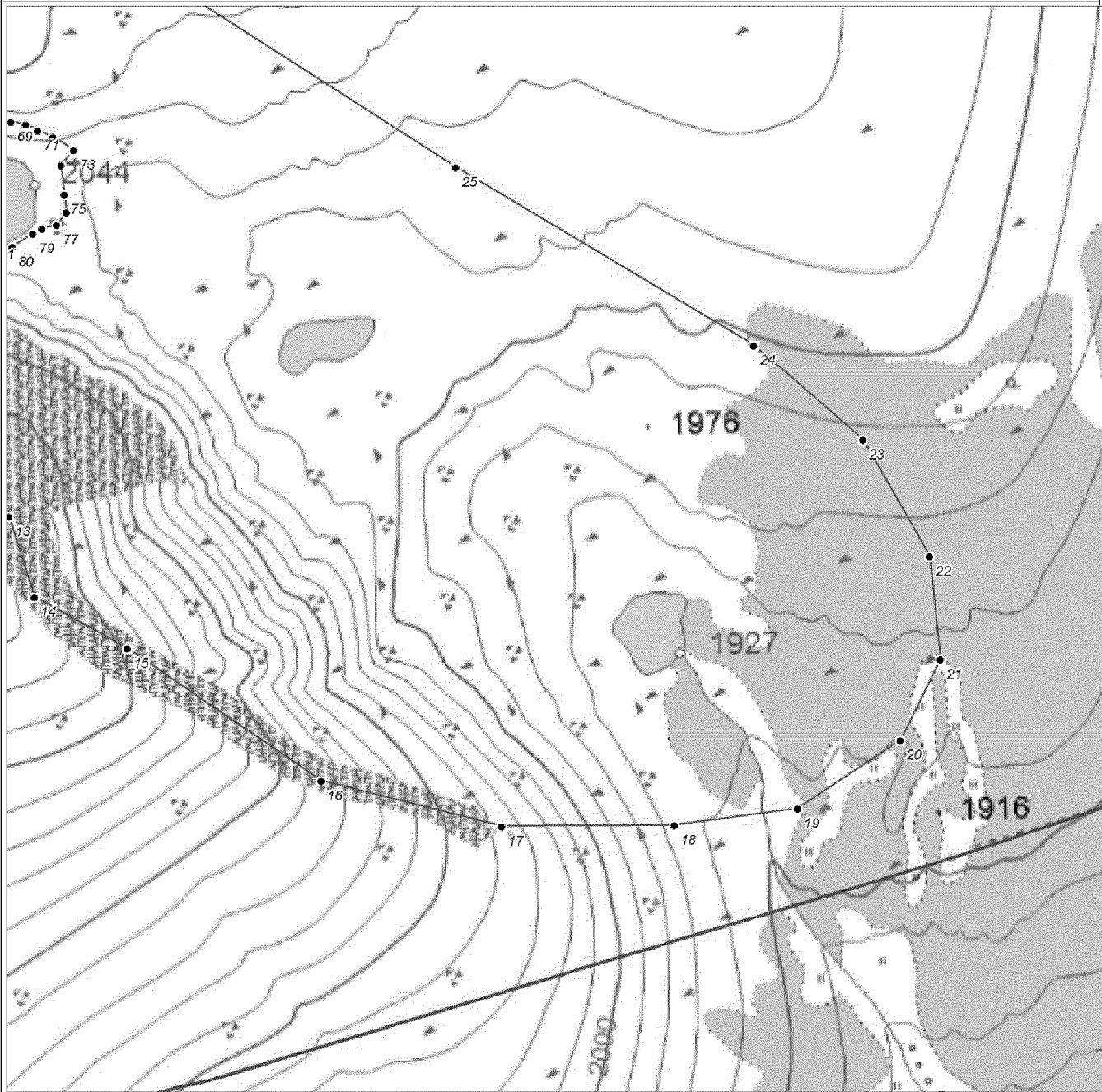
Масштаб 1:10000

План границ объекта



Масштаб 1:10000

План границ объекта



Масштаб 1:10000

УТВЕРЖДЕНО  
Указом Главы Республики Алтай,  
Председателя Правительства  
Республики Алтай  
от 29 апреля 2022 г. № 120-у

**ПОЛОЖЕНИЕ**  
**об охранной зоне памятника природы республиканского значения**  
**«Садринское озеро»**

**I. Общие положения**

1. В целях защиты памятника природы республиканского значения «Садринское озеро» от неблагоприятных антропогенных воздействий на прилегающих к нему земельных участках устанавливается охранная зона (далее соответственно – памятник природы, охранная зона).

2. Границы охранной зоны обозначаются на местности специальными предупредительными аншлагами и информационными знаками по периметру территории.

3. Охранная зона образована без изъятия земельных участков у собственников, землепользователей, землевладельцев и арендаторов, которые обязаны использовать их с соблюдением установленного данным положением режима. Площадь охранной зоны составляет 820 га.

4. Границы и особенности режима охраны и использования земельных участков в границах охранной зоны (далее – режим охранной зоны) учитываются при разработке планов и перспектив экономического и социального развития, подготовке документов территориального планирования и инвентаризации земель.

5. Физические и юридические лица, виновные в нарушении режима охранной зоны, несут ответственность в соответствии с федеральным законодательством.

**II. Режим охранной зоны**

6. На территории охранной зоны запрещается всякая деятельность, влекущая за собой нарушение сохранности памятника природы, оказывающая негативное (вредное) воздействие на природный комплекс памятника природы, если иное не установлено федеральным законодательством, в том числе:

а) деятельность, влекущая за собой изменение гидрологического режима и нарушение почвенного покрова;

б) проведение рубок лесных насаждений, за исключением санитарных рубок, рубок, связанных с тушением лесных пожаров, в том числе с созданием противопожарных разрывов;

в) пускание палов, выжигание растительности (за исключением противопожарных мероприятий, осуществляемых в соответствии с федеральным законодательством);

г) распашка земель (за исключением мер противопожарного обустройства лесов и земельных участков, предусмотренных федеральным законодательством);

д) заготовка пищевых лесных ресурсов, сбор лекарственных растений, заготовка и сбор недревесных лесных ресурсов, за исключением заготовки гражданами таких ресурсов для собственных нужд;

е) загрязнение, замусоривание территории и водных объектов, захоронение бытовых и других отходов, устройство свалок мусора;

ж) складирование и применение ядохимикатов;

з) строительство капитальных и некапитальных объектов, в том числе хозяйственных, жилых и туристических объектов, зданий и сооружений, огораживание участков, строительство автомобильных дорог, трубопроводов, линий электропередач и других коммуникаций;

и) интродукция (переселение) объектов растительного и животного мира в целях их акклиматизации;

к) проезд и стоянки транспортных средств, в том числе, различных видов квадроциклов, болотоходов, снегоходов, за исключением случаев, связанных с выполнением контрольно-надзорных мероприятий уполномоченными органами государственной власти.

7. На территории охранной зоны допускается установка информационных и информационно-предупредительных аншлагов и щитов.

8. Хозяйственная деятельность, не запрещенная на территории охранной зоны памятника природы, осуществляется в соответствии с соблюдением режима охранной зоны, установленного настоящим Положением.

---

УТВЕРЖДЕНЫ  
Указом Главы Республики Алтай,  
Председателя Правительства  
Республики Алтай  
от 29 апреля 2022 г. № 120-у

**ГРАНИЦЫ**  
**охранной зоны памятника природы республиканского значения**  
**«Садринское озеро»**

**Раздел 1**

Сведения об объекте		
№ п/п	Характеристики объекта	Описание характеристик
1	2	3
1	Местоположение объекта	Республика Алтай, Турочакский р-н
2	Площадь объекта ± величина погрешности определения площади ( $P \pm \Delta P$ ), м <sup>2</sup>	8200007 ± 125281
3	Иные характеристики объекта	-

**Раздел 2**

Сведения о местоположении границ объекта					
1. Система координат МСК-04					
2. Сведения о характерных точках границ объекта					
Обозначение характерных точек границ	Координаты, м		Метод определения координат характерной точки	Средняя квадратическая погрешность положения характерной точки (M <sub>t</sub> ), м	Описание обозначения точки на местности (при наличии)
	X	Y			
1	2	3	4	5	6
1	650733.26	2269239.79	Картометрический метод	12.5	-
2	651333.26	2269079.02	Картометрический метод	12.5	-
3	651618.98	2268867.76	Картометрический метод	12.5	-
4	651913.89	2268526.49	Картометрический метод	12.5	-
5	652010.93	2268287.36	Картометрический метод	12.5	-
6	652239.13	2268119.41	Картометрический метод	12.5	-
7	652504.44	2267802.32	Картометрический метод	12.5	-
8	652615.20	2267442.58	Картометрический метод	12.5	-
9	652667.30	2267087.59	Картометрический	12.5	-

			метод		
10	652652.04	2266885.81	Картометрический метод	12.5	-
11	652499.05	2266422.19	Картометрический метод	12.5	-
12	652363.16	2266228.69	Картометрический метод	12.5	-
13	652094.50	2265975.80	Картометрический метод	12.5	-
14	651756.69	2265800.35	Картометрический метод	12.5	-
15	651320.68	2265669.45	Картометрический метод	12.5	-
16	650883.88	2265658.29	Картометрический метод	12.5	-
17	650555.18	2265781.85	Картометрический метод	12.5	-
18	650285.56	2265935.89	Картометрический метод	12.5	-
19	650112.80	2266083.37	Картометрический метод	12.5	-
20	649841.03	2266364.73	Картометрический метод	12.5	-
21	649595.86	2266669.93	Картометрический метод	12.5	-
22	649443.62	2267054.42	Картометрический метод	12.5	-
23	649507.44	2267661.19	Картометрический метод	12.5	-
24	649564.59	2268136.10	Картометрический метод	12.5	-
25	649673.54	2268754.46	Картометрический метод	12.5	-
26	649804.12	2268943.62	Картометрический метод	12.5	-
27	649960.98	2269144.25	Картометрический метод	12.5	-
28	650238.71	2269292.94	Картометрический метод	12.5	-
1	650733.26	2269239.79	Картометрический метод	12.5	-
					-
29	650973.25	2266919.29	Картометрический метод	12.5	-
30	651122.21	2266839.43	Картометрический метод	12.5	-
31	651226.72	2266808.27	Картометрический метод	12.5	-
32	651283.63	2266852.57	Картометрический метод	12.5	-
33	651280.37	2266879.46	Картометрический метод	12.5	-
34	651303.23	2266880.37	Картометрический метод	12.5	-
35	651332.81	2266902.13	Картометрический метод	12.5	-

36	651342.19	2266928.18	Картометрический метод	12.5	-
37	651338.69	2266939.49	Картометрический метод	12.5	-
38	651342.90	2266942.44	Картометрический метод	12.5	-
39	651371.79	2266939.78	Картометрический метод	12.5	-
40	651413.77	2266962.63	Картометрический метод	12.5	-
41	651459.82	2267022.19	Картометрический метод	12.5	-
42	651467.30	2267087.59	Картометрический метод	12.5	-
43	651452.30	2267146.53	Картометрический метод	12.5	-
44	651448.66	2267169.60	Картометрический метод	12.5	-
45	651465.21	2267202.32	Картометрический метод	12.5	-
46	651410.93	2267248.13	Картометрический метод	12.5	-
47	651369.53	2267186.42	Картометрический метод	12.5	-
48	651362.80	2267178.68	Картометрический метод	12.5	-
49	651356.33	2267178.95	Картометрический метод	12.5	-
50	651299.29	2267239.96	Картометрический метод	12.5	-
51	651246.81	2267257.87	Картометрический метод	12.5	-
52	651175.60	2267312.13	Картометрический метод	12.5	-
53	651109.04	2267390.00	Картометрический метод	12.5	-
54	651044.56	2267499.70	Картометрический метод	12.5	-
55	650967.72	2267545.45	Картометрический метод	12.5	-
56	650928.81	2267603.54	Картометрический метод	12.5	-
57	650896.59	2267710.09	Картометрический метод	12.5	-
58	650892.43	2267796.18	Картометрический метод	12.5	-
59	650874.66	2267926.49	Картометрический метод	12.5	-
60	650839.95	2267953.93	Картометрический метод	12.5	-
61	650801.42	2267950.60	Картометрический метод	12.5	-
62	650775.51	2267964.95	Картометрический метод	12.5	-
63	650776.59	2267990.89	Картометрический метод	12.5	-
64	650733.26	2268039.79	Картометрический	12.5	-



			метод		
65	650674.71	2268038.44	Картометрический метод	12.5	-
66	650567.02	2267972.69	Картометрический метод	12.5	-
67	650564.52	2267925.21	Картометрический метод	12.5	-
68	650530.85	2267900.73	Картометрический метод	12.5	-
69	650437.97	2267916.49	Картометрический метод	12.5	-
70	650376.93	2267870.15	Картометрический метод	12.5	-
71	650405.13	2267809.53	Картометрический метод	12.5	-
72	650450.79	2267661.69	Картометрический метод	12.5	-
73	650459.01	2267596.24	Картометрический метод	12.5	-
74	650538.05	2267460.36	Картометрический метод	12.5	-
75	650585.90	2267357.41	Картометрический метод	12.5	-
76	650641.44	2267258.79	Картометрический метод	12.5	-
77	650830.05	2267089.94	Картометрический метод	12.5	-
78	650848.16	2267050.52	Картометрический метод	12.5	-
79	650856.80	2267000.73	Картометрический метод	12.5	-
29	650973.25	2266919.29	Картометрический метод	12.5	-

3. Сведения о характерных точках части (частей) границы объекта					
Обозначение характерных точек части границы	Координаты, м		Метод определения координат характерной точки	Средняя квадратическая погрешность положения характерной точки (M <sub>t</sub> ), м	Описание обозначения точки на местности (при наличии)
	X	Y			
1	2	3	4	5	6
-	-	-	-	-	-

### Раздел 3

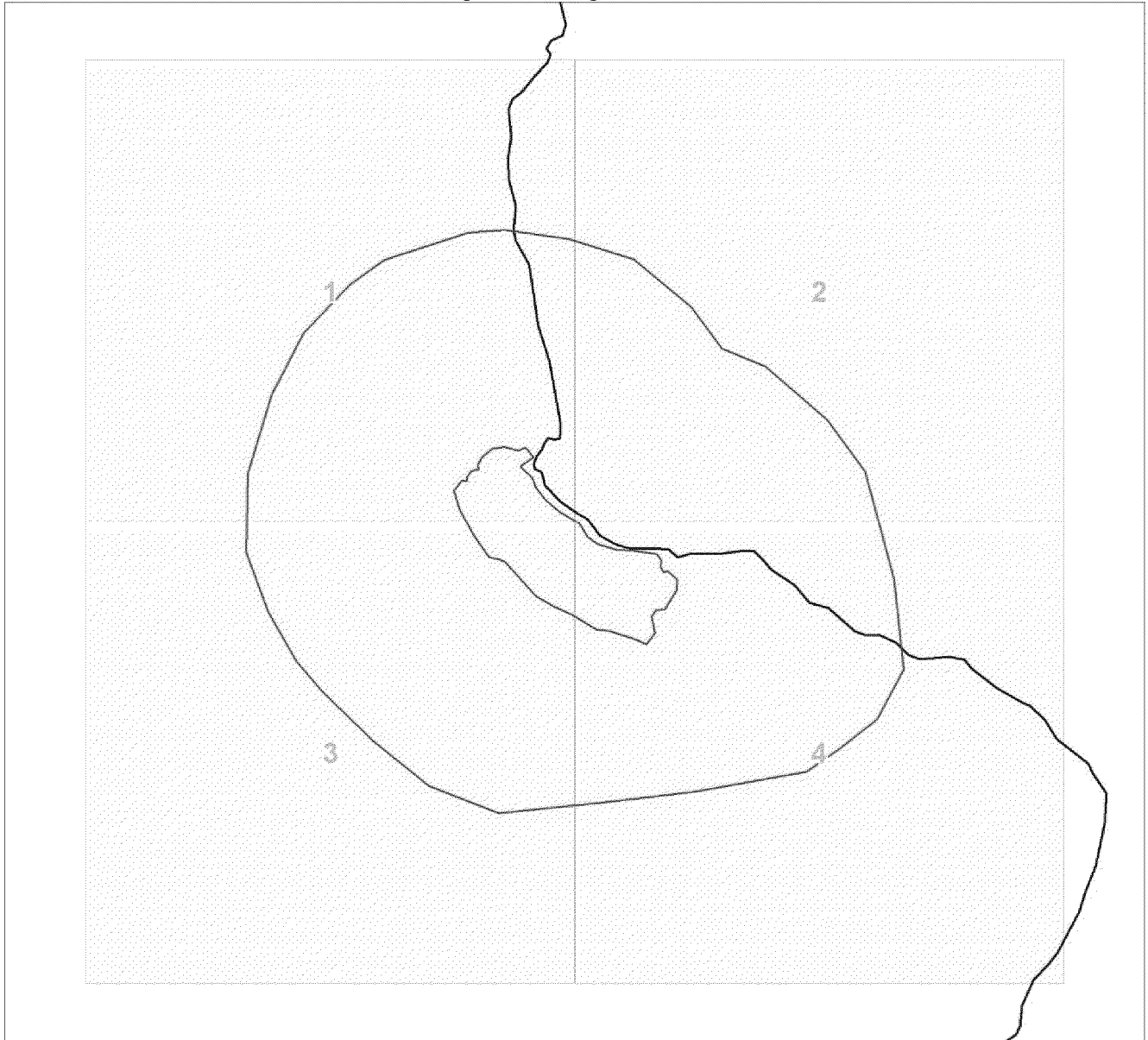
Сведения о местоположении измененных (уточненных) границ объекта							
1. Система координат МСК-04							
2. Сведения о характерных точках границ объекта							
Обозначение характерных точек границ	Существующие координаты, м		Измененные (уточненные) координаты, м		Метод определения координат характерной точки	Средняя квадратическая погрешность положения характерной точки	Описание обозначения точки на местности (при наличии)
	X	Y	X	Y			



Раздел 4





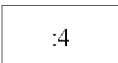

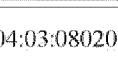
План границ объекта

Обзорная схема границ ЗОУИТ



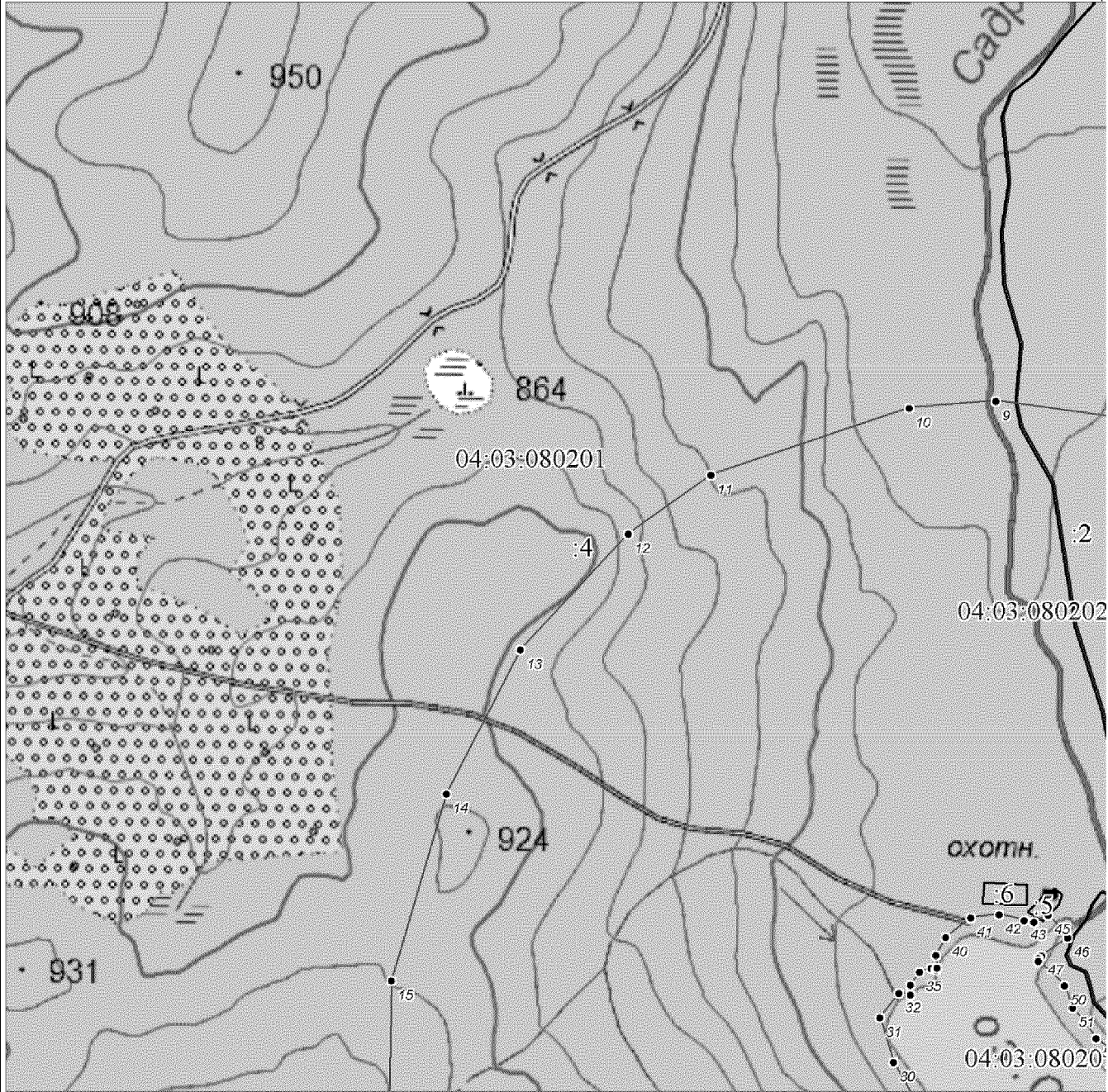
Масштаб 1:37033

## Условные обозначения

	Характерная точка границы объекта
	Надписи номеров характерных точек границы объекта
	Граница объекта
	Существующая часть границы, имеющиеся в ЕГРН сведения о которой достаточны для определения ее местоположения
	Надписи кадастрового номера земельного участка
	Граница кадастрового квартала
	Обозначение кадастрового квартала

План границ объекта

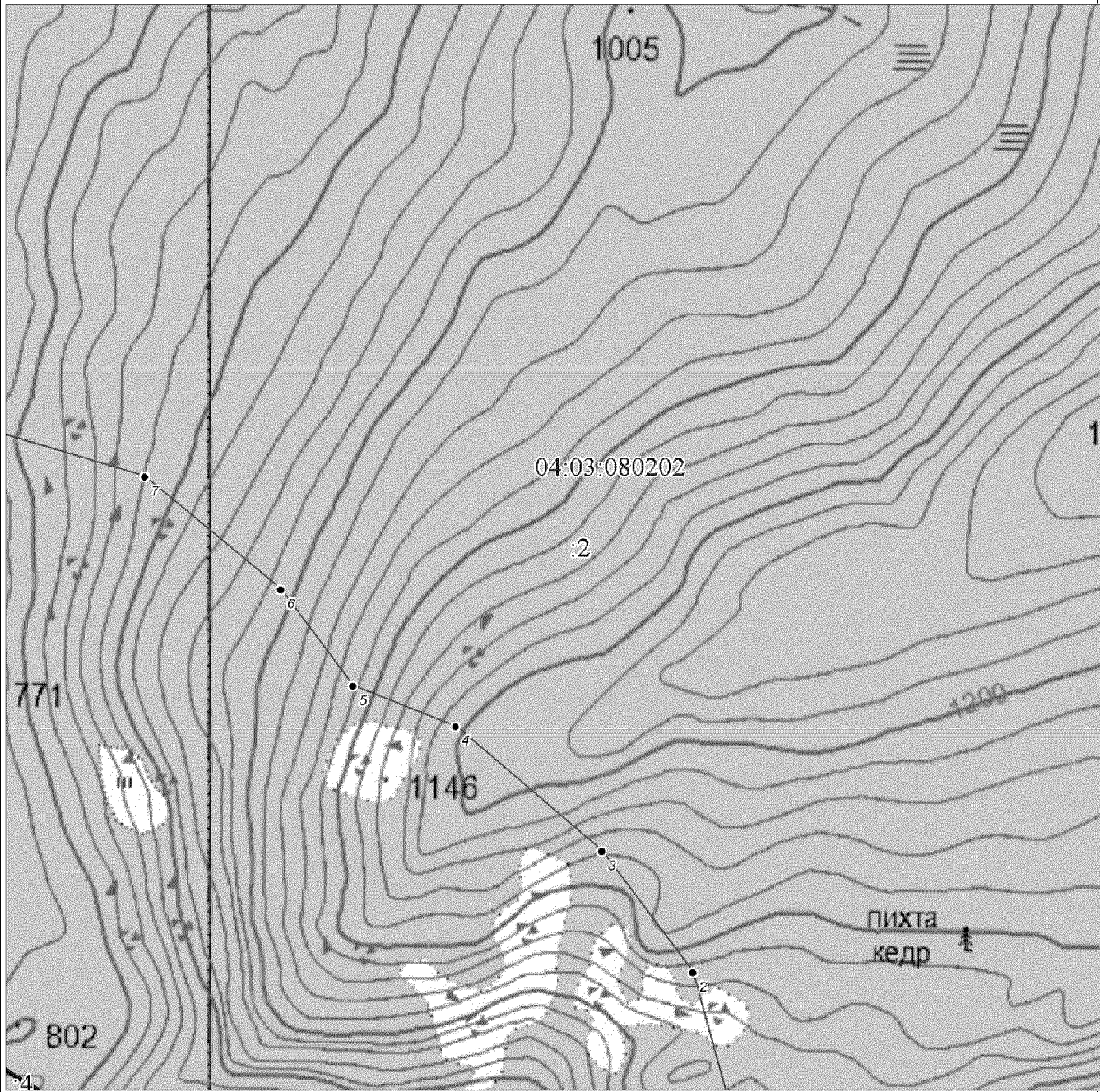
Выносной лист № 1



Масштаб 1:15000

План границ объекта

Выносной лист № 2

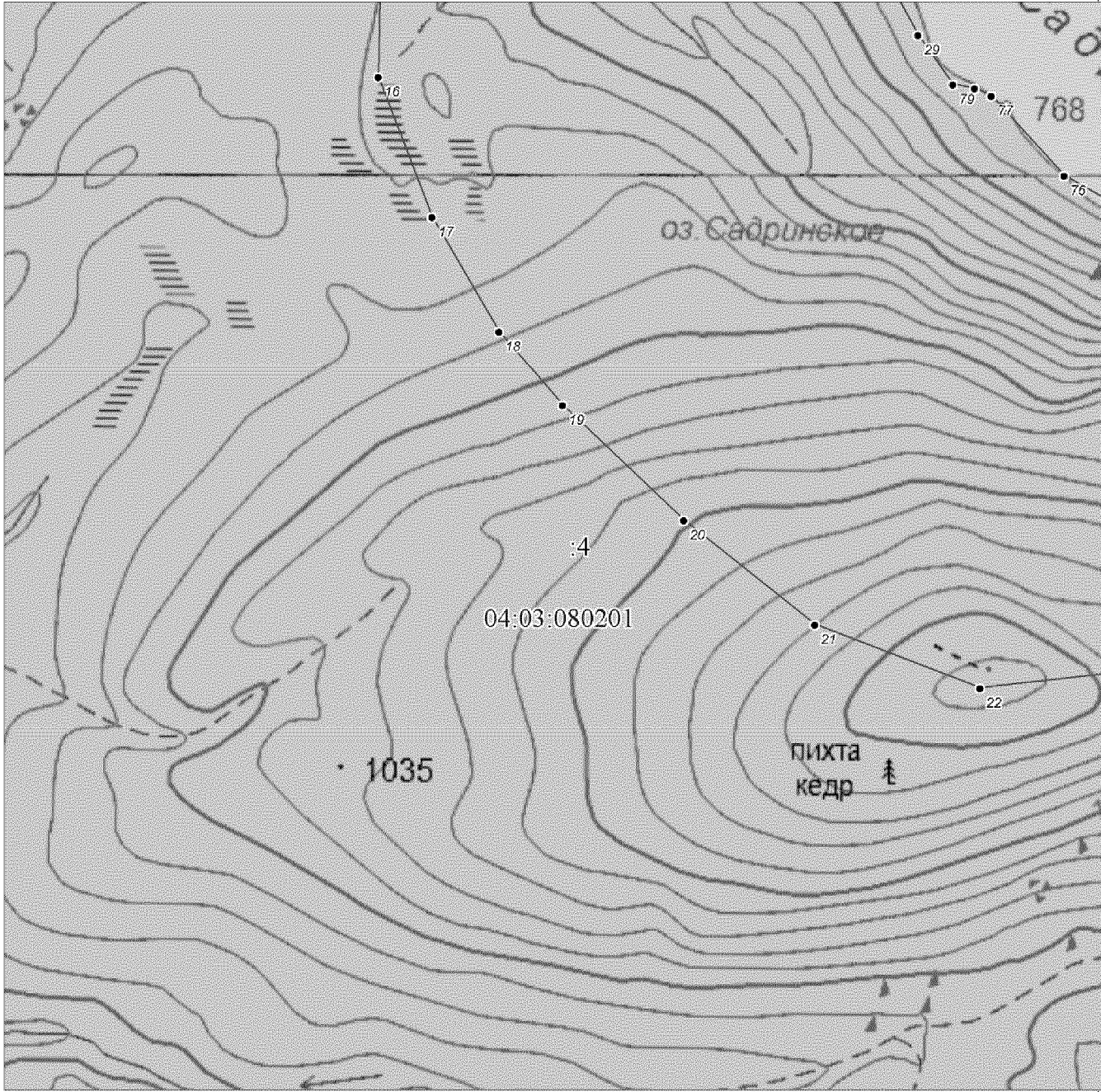


Масштаб 1:15000



План границ объекта

Выносной лист № 3

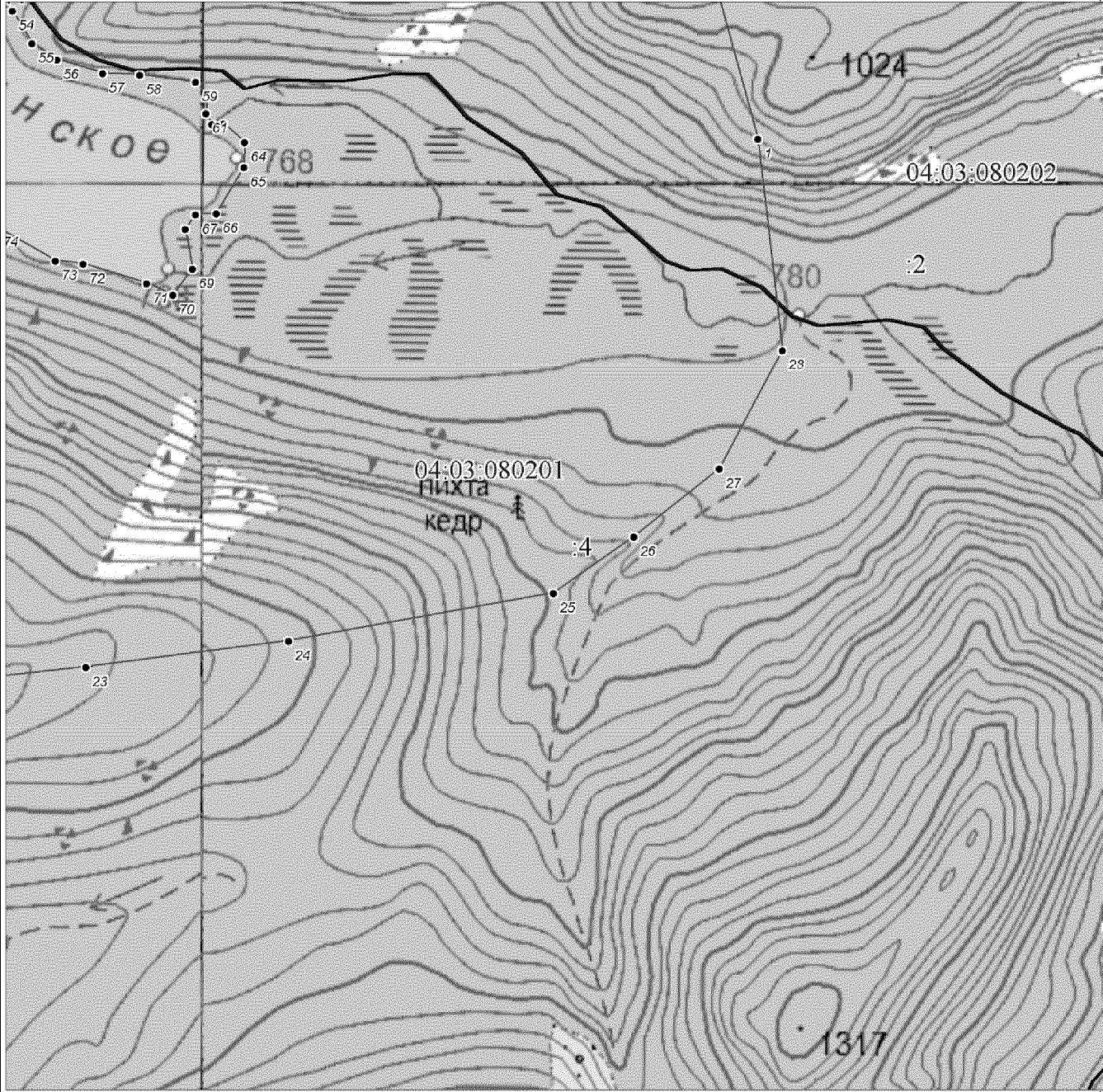


Масштаб 1:15000

Раздел 4

План границ объекта

Выносной лист № 4



Масштаб 1:15000



УТВЕРЖДЕНО  
Указом Главы Республики Алтай,  
Председателя Правительства  
Республики Алтай  
от 29 апреля 2022 г. № 120-у

**ПОЛОЖЕНИЕ**  
**об охранной зоне памятника природы республиканского значения**  
**«Теньгинское озеро»**

**I. Общие положения**

1. В целях защиты памятника природы республиканского значения «Теньгинское озеро» от неблагоприятных антропогенных воздействий на прилегающих к нему земельных участках устанавливается охранный режим (далее соответственно – памятник природы, охранный режим).

2. Границы охранной зоны обозначаются на местности специальными предупредительными аншлагами и информационными знаками по периметру территории.

3. Охранный режим образован без изъятия земельных участков у собственников, землепользователей, землевладельцев и арендаторов, которые обязаны использовать их с соблюдением установленного данным режимом режима. Площадь охранной зоны составляет 486 га.

4. Границы и особенности режима охраны и использования земельных участков в границах охранной зоны (далее – режим охранной зоны) учитываются при разработке планов и перспектив экономического и социального развития, подготовке документов территориального планирования и инвентаризации земель.

5. Физические и юридические лица, виновные в нарушении режима охранной зоны, несут ответственность в соответствии с федеральным законодательством.

**II. Режим охранной зоны**

6. На территории охранной зоны запрещается всякая деятельность, влекущая за собой нарушение сохранности памятника природы, оказывающая негативное (вредное) воздействие на природный комплекс памятника природы, если иное не установлено федеральным законодательством, в том числе:

а) деятельность, влекущая за собой изменение гидрологического режима и нарушение почвенного покрова;

б) проведение рубок лесных насаждений, за исключением санитарных рубок, рубок, связанных с тушением лесных пожаров, в том числе с созданием противопожарных разрывов;

в) пускание палов, выжигание растительности (за исключением противопожарных мероприятий, осуществляемых в соответствии с федеральным законодательством);

г) распашка земель (за исключением мер противопожарного обустройства лесов и земельных участков, предусмотренных федеральным законодательством);

д) заготовка пищевых лесных ресурсов, сбор лекарственных растений, заготовка и сбор недревесных лесных ресурсов, за исключением заготовки гражданами таких ресурсов для собственных нужд;

е) загрязнение, замусоривание территории и водных объектов, захоронение бытовых и других отходов, устройство свалок мусора;

ж) складирование и применение ядохимикатов;

з) строительство капитальных и некапитальных объектов, в том числе хозяйственных, жилых и туристических объектов, зданий и сооружений, огораживание участков, строительство автомобильных дорог, трубопроводов, линий электропередач и других коммуникаций;

и) интродукция (переселение) объектов растительного и животного мира в целях их акклиматизации;

к) проезд и стоянки транспортных средств, в том числе, различных видов квадроциклов, болотоходов, снегоходов, за исключением случаев, связанных с выполнением контрольно-надзорных мероприятий уполномоченными органами государственной власти.

7. На территории охранной зоны допускается установка информационных и информационно-предупредительных аншлагов и щитов.

8. Хозяйственная деятельность, не запрещенная на территории охранной зоны памятника природы, осуществляется в соответствии с соблюдением режима охранной зоны, установленного настоящим Положением.

---

УТВЕРЖДЕНЫ  
Указом Главы Республики Алтай,  
Председателя Правительства  
Республики Алтай  
от 29 апреля 2022 г. № 120-у

**ГРАНИЦЫ**  
**охранной зоны памятника природы республиканского значения**  
**«Теньгинское озеро»**

**Раздел 1**

Сведения об объекте		
№ п/п	Характеристики объекта	Описание характеристик
1	2	3
1	Местоположение объекта	Республика Алтай, Онгудайский р-н
2	Площадь объекта ± величина погрешности определения площади ( $P \pm \Delta P$ ), м <sup>2</sup>	4860037 ± 96449
3	Иные характеристики объекта	-

**Раздел 2**

Сведения о местоположении границ объекта					
1. Система координат МСК-04					
2. Сведения о характерных точках границ объекта					
Обозначение характерных точек границ	Координаты, м		Метод определения координат характерной точки	Средняя квадратическая погрешность положения характерной точки (Mt), м	Описание обозначения точки на местности (при наличии)
	X	Y			
1	2	3	4	5	6
1	534355.20	1305364.54	Картометрический метод	12.5	-
2	534241.51	1305345.69	Картометрический метод	12.5	-
3	534127.23	1305340.57	Картометрический метод	12.5	-
4	534077.72	1305294.80	Картометрический метод	12.5	-
5	534079.84	1305188.48	Картометрический метод	12.5	-
6	534121.30	1305077.24	Картометрический метод	12.5	-
7	534101.26	1304979.21	Картометрический метод	12.5	-
8	534064.81	1304938.70	Картометрический метод	12.5	-
9	533978.50	1304921.22	Картометрический	12.5	-

			метод		
10	533885.47	1304926.74	Картометрический метод	12.5	-
11	533785.76	1304974.86	Картометрический метод	12.5	-
12	533637.15	1304995.93	Картометрический метод	12.5	-
13	533527.80	1305034.37	Картометрический метод	12.5	-
14	533389.90	1305018.01	Картометрический метод	12.5	-
15	533317.25	1305043.64	Картометрический метод	12.5	-
16	533267.14	1305115.08	Картометрический метод	12.5	-
17	533268.67	1305144.38	Картометрический метод	12.5	-
18	533279.98	1305204.47	Картометрический метод	12.5	-
19	533280.04	1305254.81	Картометрический метод	12.5	-
20	533249.35	1305280.39	Картометрический метод	12.5	-
21	533178.73	1305281.12	Картометрический метод	12.5	-
22	533155.26	1305256.94	Картометрический метод	12.5	-
23	533060.36	1305222.87	Картометрический метод	12.5	-
24	532938.69	1305205.84	Картометрический метод	12.5	-
25	532860.82	1305220.44	Картометрический метод	12.5	-
26	532785.39	1305271.54	Картометрический метод	12.5	-
27	532775.34	1305355.96	Картометрический метод	12.5	-
28	532786.60	1305463.43	Картометрический метод	12.5	-
29	532800.80	1305513.84	Картометрический метод	12.5	-
30	532822.10	1305555.99	Картометрический метод	12.5	-
31	532795.88	1305614.83	Картометрический метод	12.5	-
32	532814.82	1305665.84	Картометрический метод	12.5	-
33	532838.47	1305687.36	Картометрический метод	12.5	-
34	532837.81	1305760.99	Картометрический метод	12.5	-
35	532813.89	1305809.10	Картометрический метод	12.5	-
36	532755.51	1305858.01	Картометрический метод	12.5	-
37	532616.15	1305866.44	Картометрический метод	12.5	-

38	532594.35	1305813.87	Картометрический метод	12.5	-
39	532532.12	1305780.89	Картометрический метод	12.5	-
40	532513.34	1305739.59	Картометрический метод	12.5	-
41	532531.36	1305678.35	Картометрический метод	12.5	-
42	532514.49	1305664.18	Картометрический метод	12.5	-
43	532420.82	1305693.36	Картометрический метод	12.5	-
44	532383.26	1305687.64	Картометрический метод	12.5	-
45	532271.33	1305592.74	Картометрический метод	12.5	-
46	532200.76	1305563.54	Картометрический метод	12.5	-
47	532083.95	1305597.61	Картометрический метод	12.5	-
48	531991.48	1305656.01	Картометрический метод	12.5	-
49	531940.38	1305685.21	Картометрический метод	12.5	-
50	531868.72	1305712.95	Картометрический метод	12.5	-
51	531782.00	1305724.69	Картометрический метод	12.5	-
52	531721.80	1305746.92	Картометрический метод	12.5	-
53	531663.87	1305790.93	Картометрический метод	12.5	-
54	531587.73	1305822.12	Картометрический метод	12.5	-
55	531527.80	1305877.62	Картометрический метод	12.5	-
56	531444.93	1305916.92	Картометрический метод	12.5	-
57	531383.58	1305910.91	Картометрический метод	12.5	-
58	531264.32	1305970.54	Картометрический метод	12.5	-
59	531205.05	1306015.23	Картометрический метод	12.5	-
60	531092.05	1306200.79	Картометрический метод	12.5	-
61	531027.04	1306259.80	Картометрический метод	12.5	-
62	530990.35	1306318.23	Картометрический метод	12.5	-
63	530960.42	1306362.63	Картометрический метод	12.5	-
64	530926.82	1306374.65	Картометрический метод	12.5	-
65	530881.41	1306377.65	Картометрический метод	12.5	-
66	530802.15	1306408.05	Картометрический	12.5	-

			метод		
67	530714.71	1306524.61	Картометрический метод	12.5	-
68	530628.52	1306622.85	Картометрический метод	12.5	-
69	530478.68	1306761.30	Картометрический метод	12.5	-
70	530439.92	1306821.84	Картометрический метод	12.5	-
71	530369.99	1306878.93	Картометрический метод	12.5	-
72	530290.76	1306877.24	Картометрический метод	12.5	-
73	530201.46	1306855.13	Картометрический метод	12.5	-
74	529916.57	1307058.63	Картометрический метод	12.5	-
75	529881.08	1307296.48	Картометрический метод	12.5	-
76	529936.72	1307411.88	Картометрический метод	12.5	-
77	530185.41	1307427.47	Картометрический метод	12.5	-
78	530278.19	1307399.44	Картометрический метод	12.5	-
79	530410.52	1307409.90	Картометрический метод	12.5	-
80	530524.74	1307399.14	Картометрический метод	12.5	-
81	530582.98	1307433.20	Картометрический метод	12.5	-
82	530607.31	1307478.82	Картометрический метод	12.5	-
83	530678.72	1307575.49	Картометрический метод	12.5	-
84	530746.11	1307648.15	Картометрический метод	12.5	-
85	530792.70	1307682.50	Картометрический метод	12.5	-
86	530898.68	1307789.54	Картометрический метод	12.5	-
87	530969.96	1307844.61	Картометрический метод	12.5	-
88	531040.25	1307879.82	Картометрический метод	12.5	-
89	531095.55	1307875.82	Картометрический метод	12.5	-
90	531154.39	1307917.63	Картометрический метод	12.5	-
91	531236.35	1307894.65	Картометрический метод	12.5	-
92	531295.50	1307879.45	Картометрический метод	12.5	-
93	531368.60	1307884.41	Картометрический метод	12.5	-
94	531394.12	1307875.07	Картометрический метод	12.5	-

95	531422.67	1307818.03	Картометрический метод	12.5	-
96	531471.09	1307769.18	Картометрический метод	12.5	-
97	531540.92	1307721.98	Картометрический метод	12.5	-
98	531622.56	1307680.67	Картометрический метод	12.5	-
99	531675.32	1307633.58	Картометрический метод	12.5	-
100	531788.76	1307606.75	Картометрический метод	12.5	-
101	531873.76	1307564.20	Картометрический метод	12.5	-
102	532153.89	1307476.71	Картометрический метод	12.5	-
103	532245.40	1307462.02	Картометрический метод	2.5	-
104	532294.00	1307465.65	Картометрический метод	2.5	-
105	532333.36	1307485.13	Картометрический метод	2.5	-
106	532419.48	1307442.20	Картометрический метод	2.5	-
107	532411.56	1307395.63	Картометрический метод	2.5	-
108	532414.89	1307362.94	Картометрический метод	12.5	-
109	532481.91	1307332.06	Картометрический метод	12.5	-
110	532508.46	1307286.57	Картометрический метод	12.5	-
111	532557.92	1307295.53	Картометрический метод	12.5	-
112	532601.74	1307283.83	Картометрический метод	12.5	-
113	532678.07	1307195.46	Картометрический метод	12.5	-
114	532742.84	1307160.82	Картометрический метод	12.5	-
115	532827.07	1307105.12	Картометрический метод	12.5	-
116	532869.40	1307101.69	Картометрический метод	12.5	-
117	532873.88	1307085.15	Картометрический метод	12.5	-
118	532856.63	1307071.65	Картометрический метод	12.5	-
119	532852.09	1307038.97	Картометрический метод	12.5	-
120	532940.02	1306943.45	Картометрический метод	12.5	-
121	532954.94	1306890.46	Картометрический метод	12.5	-
122	532998.00	1306872.00	Картометрический метод	12.5	-
123	533041.11	1306889.61	Картометрический	12.5	-

			метод		
124	533074.80	1306865.52	Картометрический метод	12.5	-
125	533097.98	1306824.17	Картометрический метод	12.5	-
126	533136.92	1306803.84	Картометрический метод	12.5	-
127	533181.08	1306761.71	Картометрический метод	12.5	-
128	533247.01	1306757.13	Картометрический метод	12.5	-
129	533283.66	1306699.98	Картометрический метод	12.5	-
130	533327.85	1306683.40	Картометрический метод	12.5	-
131	533375.10	1306725.42	Картометрический метод	12.5	-
132	533575.05	1306626.00	Картометрический метод	12.5	-
133	533683.62	1306559.00	Картометрический метод	12.5	-
134	533790.78	1306572.40	Картометрический метод	12.5	-
135	533868.67	1306540.75	Картометрический метод	12.5	-
136	533940.55	1306493.33	Картометрический метод	12.5	-
137	533955.49	1306458.00	Картометрический метод	12.5	-
138	533979.99	1306442.13	Картометрический метод	12.5	-
139	534041.65	1306450.38	Картометрический метод	12.5	-
140	534066.36	1306437.58	Картометрический метод	12.5	-
141	534089.54	1306397.73	Картометрический метод	12.5	-
142	534095.49	1306359.40	Картометрический метод	12.5	-
143	534076.94	1306333.86	Картометрический метод	12.5	-
144	534072.30	1306295.13	Картометрический метод	12.5	-
145	534091.63	1306267.00	Картометрический метод	12.5	-
146	534138.08	1306255.67	Картометрический метод	12.5	-
147	534180.06	1306273.65	Картометрический метод	12.5	-
148	534187.60	1306333.38	Картометрический метод	2.5	-
149	534231.73	1306369.00	Картометрический метод	2.5	-
150	534314.45	1306335.94	Картометрический метод	2.5	-
151	534397.53	1306280.39	Картометрический метод	2.5	-



152	534521.71	1306243.94	Картометрический метод	12.5	-
153	534613.28	1306237.86	Картометрический метод	12.5	-
154	534672.06	1306230.42	Картометрический метод	12.5	-
155	534669.28	1306212.95	Картометрический метод	12.5	-
156	534632.57	1306215.25	Картометрический метод	12.5	-
157	534634.05	1306195.72	Картометрический метод	12.5	-
158	534656.53	1306180.03	Картометрический метод	12.5	-
159	534654.57	1306159.86	Картометрический метод	12.5	-
160	534608.53	1306144.02	Картометрический метод	12.5	-
161	534563.14	1306175.78	Картометрический метод	12.5	-
162	534480.89	1306169.79	Картометрический метод	12.5	-
163	534451.16	1306116.43	Картометрический метод	12.5	-
164	534253.08	1306113.81	Картометрический метод	12.5	-
165	534219.79	1306092.91	Картометрический метод	12.5	-
166	534206.01	1306045.22	Картометрический метод	12.5	-
167	534233.62	1305948.26	Картометрический метод	12.5	-
168	534221.54	1305874.65	Картометрический метод	12.5	-
169	534162.29	1305826.63	Картометрический метод	12.5	-
170	534147.99	1305779.32	Картометрический метод	12.5	-
171	534129.15	1305741.66	Картометрический метод	12.5	-
172	534175.66	1305728.95	Картометрический метод	12.5	-
173	534253.20	1305750.29	Картометрический метод	12.5	-
174	534315.20	1305731.97	Картометрический метод	12.5	-
175	534339.68	1305663.38	Картометрический метод	12.5	-
176	534332.86	1305600.28	Картометрический метод	12.5	-
177	534277.37	1305568.79	Картометрический метод	12.5	-
178	534236.82	1305581.32	Картометрический метод	12.5	-
179	534198.71	1305578.65	Картометрический метод	12.5	-
180	534179.95	1305561.39	Картометрический	12.5	-

			метод		
181	534182.91	1305526.08	Картометрический метод	12.5	-
182	534220.34	1305499.74	Картометрический метод	12.5	-
183	534285.22	1305472.44	Картометрический метод	12.5	-
184	534346.92	1305456.01	Картометрический метод	12.5	-
185	534372.44	1305405.07	Картометрический метод	12.5	-
1	534355.20	1305364.54	Картометрический метод	12.5	-
					-
186	531689.36	1306332.35	Картометрический метод	12.5	-
187	531686.86	1306390.40	Картометрический метод	12.5	-
188	531716.31	1306401.07	Картометрический метод	12.5	-
189	531731.23	1306467.69	Картометрический метод	12.5	-
190	531791.81	1306490.94	Картометрический метод	12.5	-
191	531849.60	1306571.46	Картометрический метод	12.5	-
192	531864.40	1306653.37	Картометрический метод	12.5	-
193	531845.83	1306716.98	Картометрический метод	12.5	-
194	531782.48	1306817.03	Картометрический метод	12.5	-
195	531763.26	1306879.46	Картометрический метод	12.5	-
196	531764.89	1306918.90	Картометрический метод	12.5	-
197	531745.04	1306960.37	Картометрический метод	12.5	-
198	531717.06	1307033.90	Картометрический метод	12.5	-
199	531691.54	1307118.45	Картометрический метод	12.5	-
200	531695.88	1307161.00	Картометрический метод	12.5	-
201	531733.86	1307245.23	Картометрический метод	12.5	-
202	531753.99	1307288.83	Картометрический метод	12.5	-
203	531772.45	1307289.63	Картометрический метод	12.5	-
204	531797.72	1307384.97	Картометрический метод	12.5	-
205	531791.96	1307444.68	Картометрический метод	12.5	-
206	531770.18	1307479.60	Картометрический метод	12.5	-

207	531721.90	1307504.35	Картометрический метод	12.5	-
208	531684.33	1307513.50	Картометрический метод	12.5	-
209	531658.04	1307535.40	Картометрический метод	12.5	-
210	531635.03	1307536.17	Картометрический метод	12.5	-
211	531563.79	1307599.77	Картометрический метод	12.5	-
212	531526.03	1307623.01	Картометрический метод	12.5	-
213	531500.56	1307627.99	Картометрический метод	12.5	-
214	531430.42	1307677.83	Картометрический метод	12.5	-
215	531376.97	1307691.09	Картометрический метод	12.5	-
216	531347.06	1307705.49	Картометрический метод	12.5	-
217	531329.35	1307727.85	Картометрический метод	12.5	-
218	531281.37	1307749.05	Картометрический метод	12.5	-
219	531255.69	1307776.14	Картометрический метод	12.5	-
220	531234.68	1307775.97	Картометрический метод	12.5	-
221	531207.20	1307793.67	Картометрический метод	12.5	-
222	531184.37	1307780.24	Картометрический метод	12.5	-
223	531176.20	1307780.00	Картометрический метод	12.5	-
224	531154.94	1307790.57	Картометрический метод	12.5	-
225	531090.77	1307774.97	Картометрический метод	12.5	-
226	531061.04	1307782.01	Картометрический метод	12.5	-
227	531046.59	1307764.64	Картометрический метод	12.5	-
228	531028.74	1307763.70	Картометрический метод	12.5	-
229	530973.00	1307722.62	Картометрический метод	12.5	-
230	530856.28	1307604.75	Картометрический метод	12.5	-
231	530820.43	1307581.24	Картометрический метод	12.5	-
232	530753.03	1307508.58	Картометрический метод	12.5	-
233	530693.91	1307428.82	Картометрический метод	12.5	-
234	530678.25	1307389.68	Картометрический метод	12.5	-
235	530691.83	1307369.30	Картометрический	12.5	-

			метод		
236	530689.50	1307324.65	Картометрический метод	12.5	-
237	530667.45	1307327.70	Картометрический метод	12.5	-
238	530640.69	1307303.98	Картометрический метод	12.5	-
239	530606.44	1307319.78	Картометрический метод	12.5	-
240	530565.41	1307307.78	Картометрический метод	12.5	-
241	530546.72	1307274.84	Картометрический метод	12.5	-
242	530562.24	1307238.01	Картометрический метод	12.5	-
243	530582.49	1307230.83	Картометрический метод	12.5	-
244	530574.28	1307159.54	Картометрический метод	12.5	-
245	530543.59	1307049.92	Картометрический метод	12.5	-
246	530542.22	1307031.39	Картометрический метод	12.5	-
247	530528.19	1307010.06	Картометрический метод	12.5	-
248	530515.02	1306961.22	Картометрический метод	12.5	-
249	530516.83	1306905.74	Картометрический метод	12.5	-
250	530528.16	1306866.85	Картометрический метод	12.5	-
251	530553.00	1306828.21	Картометрический метод	12.5	-
252	530703.69	1306688.96	Картометрический метод	12.5	-
253	530731.80	1306649.33	Картометрический метод	12.5	-
254	530793.86	1306586.64	Картометрический метод	12.5	-
255	530819.35	1306545.50	Картометрический метод	12.5	-
256	530860.77	1306524.28	Картометрический метод	12.5	-
257	530860.92	1306488.95	Картометрический метод	12.5	-
258	530902.20	1306475.46	Картометрический метод	12.5	-
259	530926.82	1306474.65	Картометрический метод	12.5	-
260	530959.70	1306489.72	Картометрический метод	12.5	-
261	530989.92	1306505.62	Картометрический метод	12.5	-
262	531027.75	1306500.43	Картометрический метод	12.5	-
263	531043.96	1306485.56	Картометрический метод	12.5	-

264	531050.41	1306439.03	Картометрический метод	12.5	-
265	531062.84	1306400.73	Картометрический метод	12.5	-
266	531076.95	1306368.23	Картометрический метод	12.5	-
267	531103.78	1306325.00	Картометрический метод	12.5	-
268	531131.80	1306292.58	Картометрический метод	12.5	-
269	531156.59	1306280.74	Картометрический метод	12.5	-
270	531173.14	1306262.67	Картометрический метод	12.5	-
271	531187.91	1306230.84	Картометрический метод	12.5	-
272	531260.87	1306199.11	Картометрический метод	12.5	-
273	531309.03	1306166.71	Картометрический метод	12.5	-
274	531379.01	1306140.27	Картометрический метод	12.5	-
275	531452.15	1306151.18	Картометрический метод	12.5	-
276	531462.08	1306141.61	Картометрический метод	12.5	-
277	531489.66	1306157.13	Картометрический метод	12.5	-
278	531527.02	1306167.17	Картометрический метод	12.5	-
279	531568.58	1306228.41	Картометрический метод	12.5	-
280	531566.12	1306262.26	Картометрический метод	12.5	-
281	531582.86	1306265.63	Картометрический метод	12.5	-
282	531619.76	1306253.37	Картометрический метод	12.5	-
283	531633.08	1306288.09	Картометрический метод	12.5	-
186	531689.36	1306332.35	Картометрический метод	12.5	-

### 3. Сведения о характерных точках части (частей) границы объекта

Обозначение характерных точек части границы	Координаты, м		Метод определения координат характерной точки	Средняя квадратическая погрешность положения характерной точки (M <sub>t</sub> ), м	Описание обозначения точки на местности (при наличии)
	X	Y			
1	2	3	4	5	6
-	-	-	-	-	-

### Раздел 3



Раздел 4









План границ объекта

Обзорная схема границ ЗОУИТ



Масштаб 1:38969

## Условные обозначения

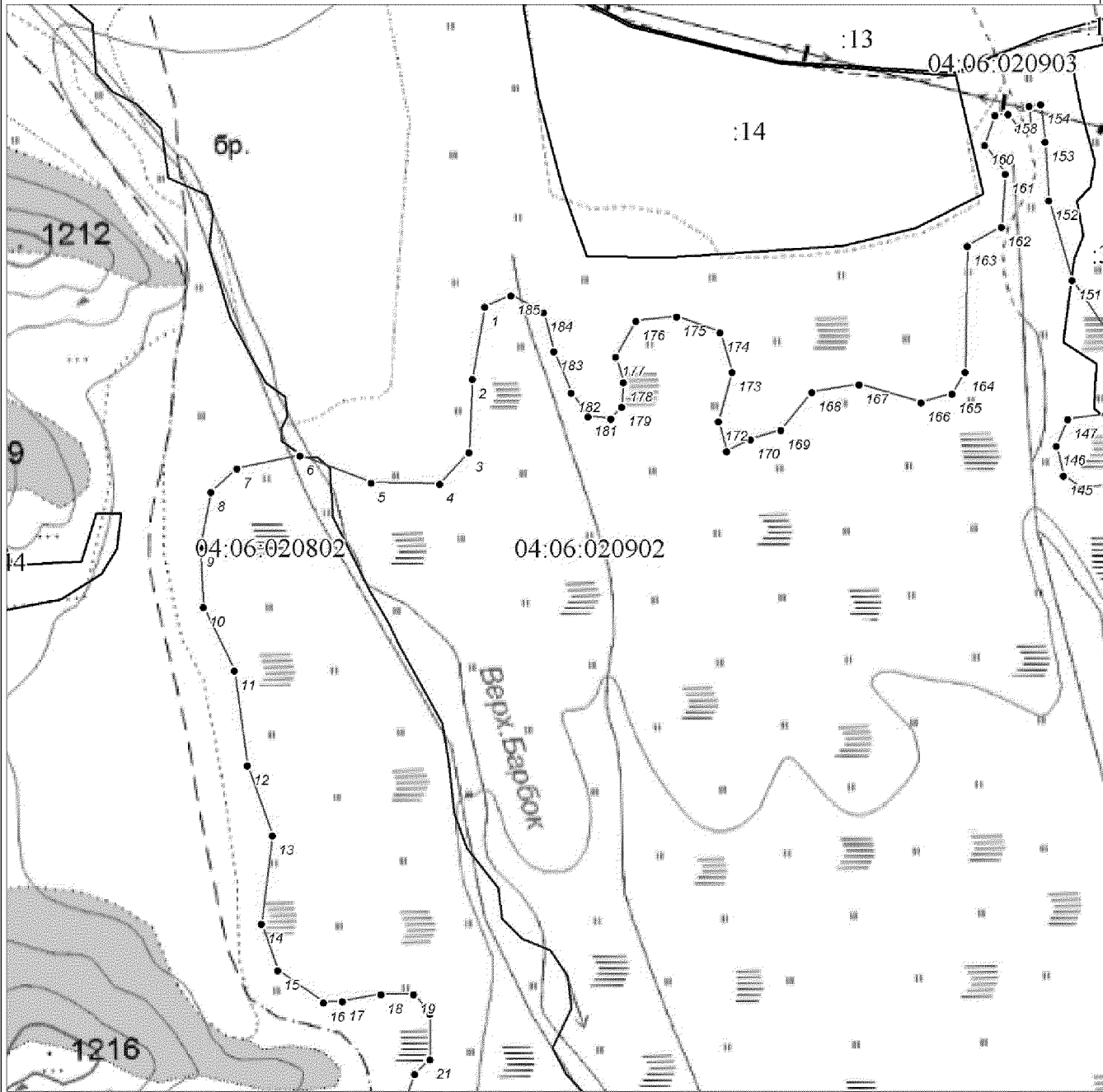
	Характерная точка границы объекта
	Надписи номеров характерных точек границы объекта
	Граница объекта
	Граница охранной зоны
	Существующая часть границы, имеющиеся в ЕГРН сведения о которой достаточны для определения ее местоположения
	Надписи кадастрового номера земельного участка
	Граница кадастрового квартала
	Обозначение кадастрового квартала



Раздел 4

План границ объекта

Выносной лист № 1

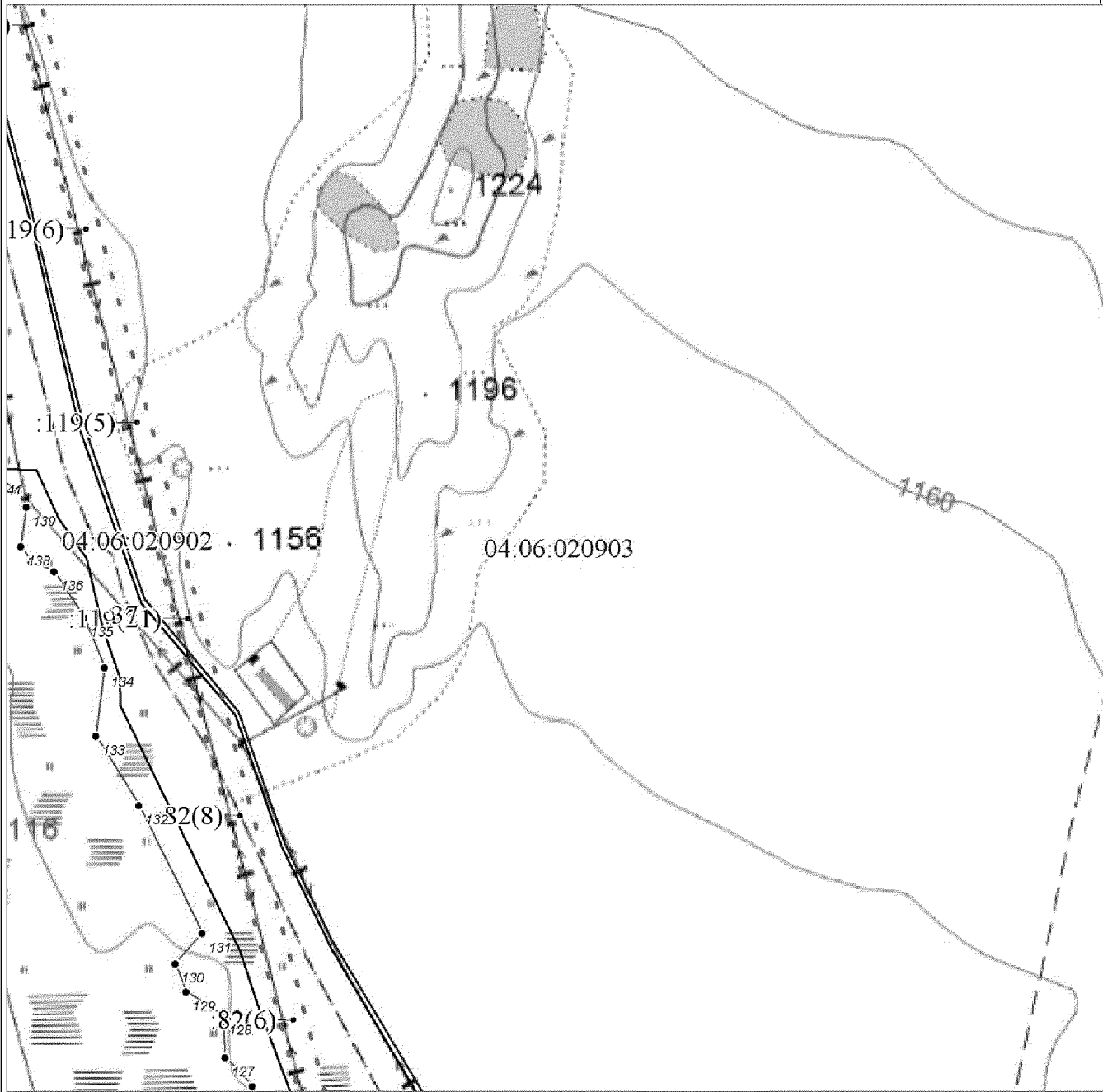


Масштаб 1:10000

Раздел 4

План границ объекта

Выносной лист № 2

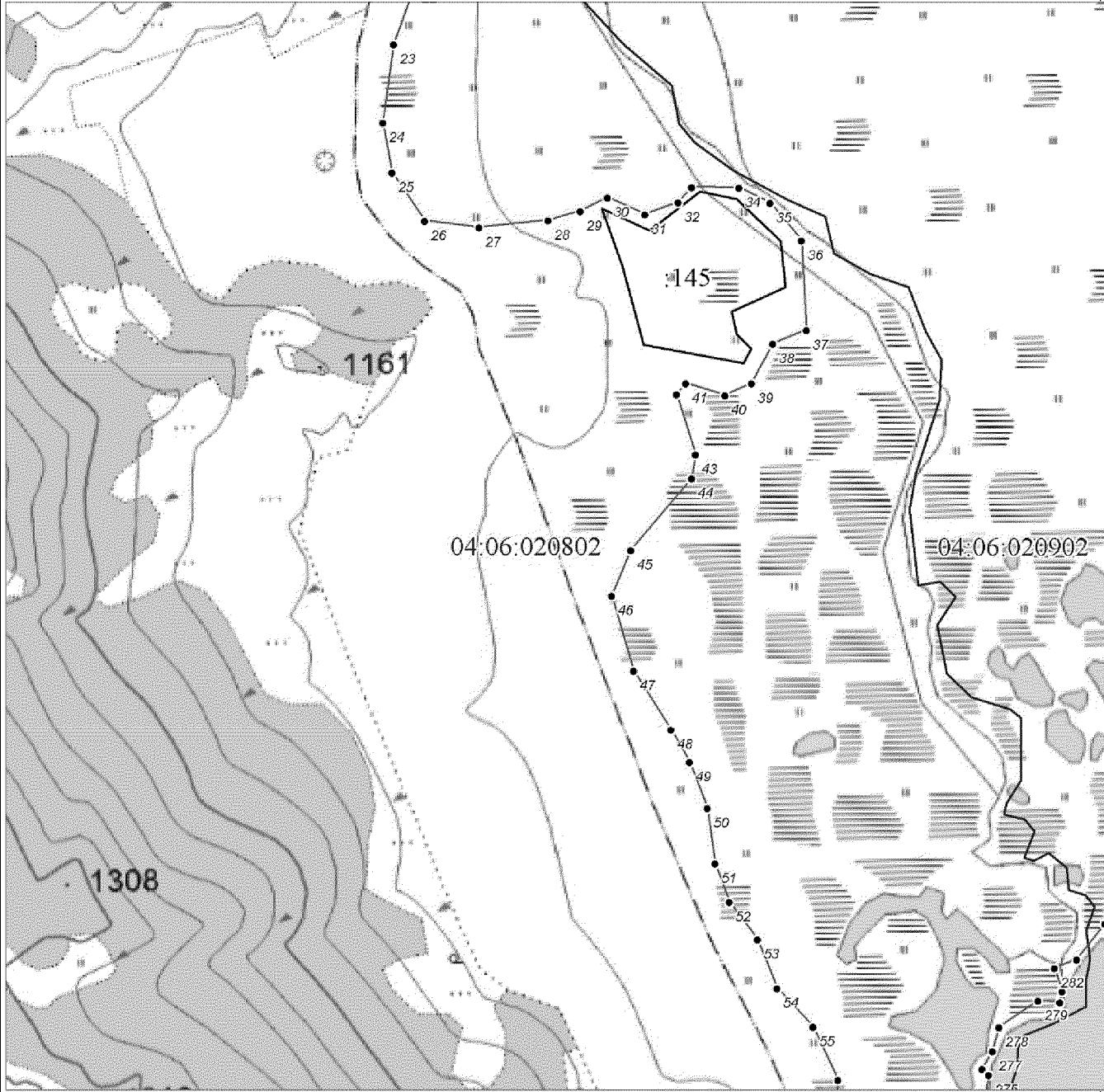


Масштаб 1:10000

Раздел 4

План границ объекта

Выносной лист № 3



Масштаб 1:10000

Используемые условные знаки и обозначения:

Раздел 4

План границ объекта

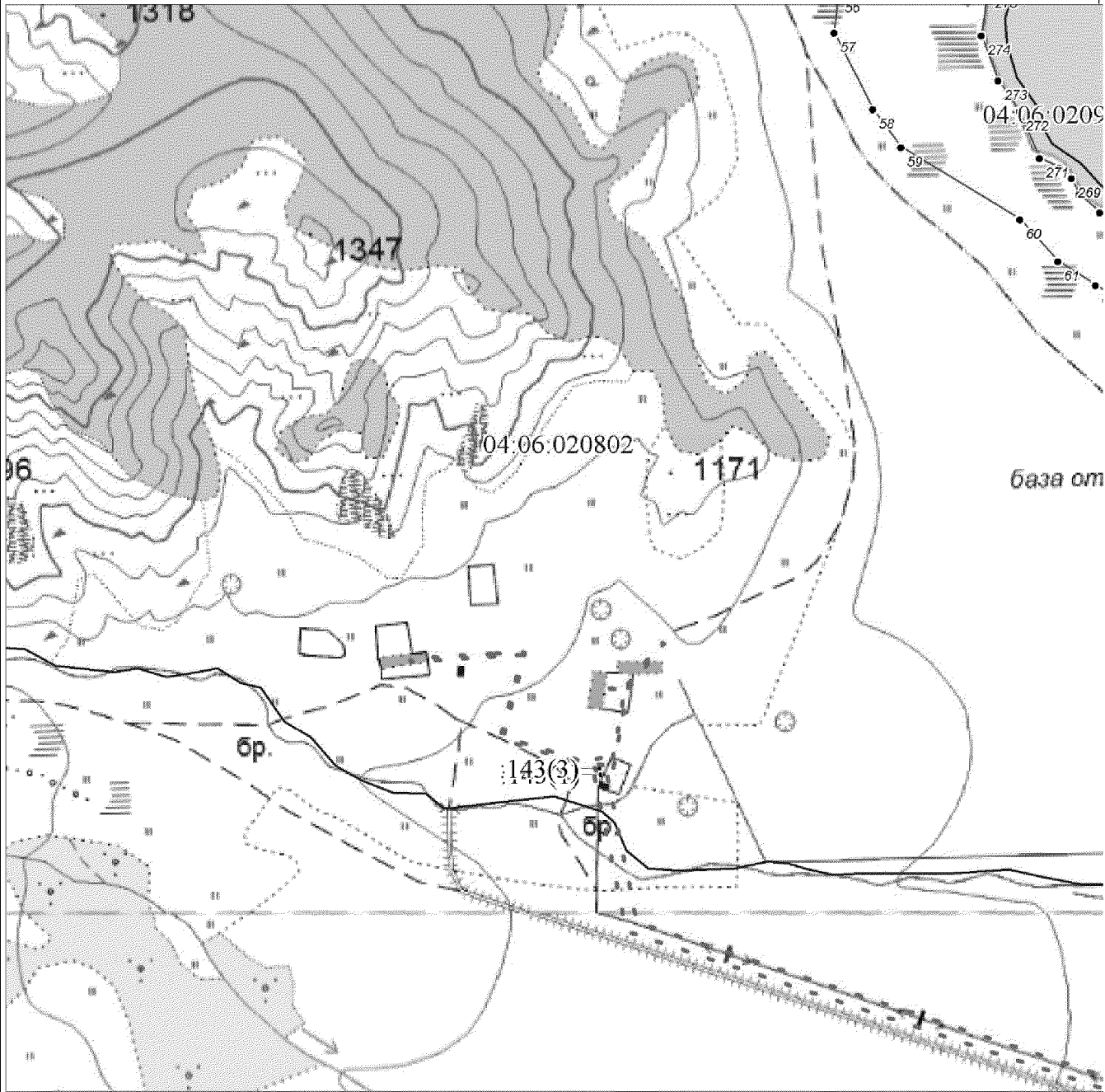
Выносной лист № 4



Масштаб 1:10000

План границ объекта

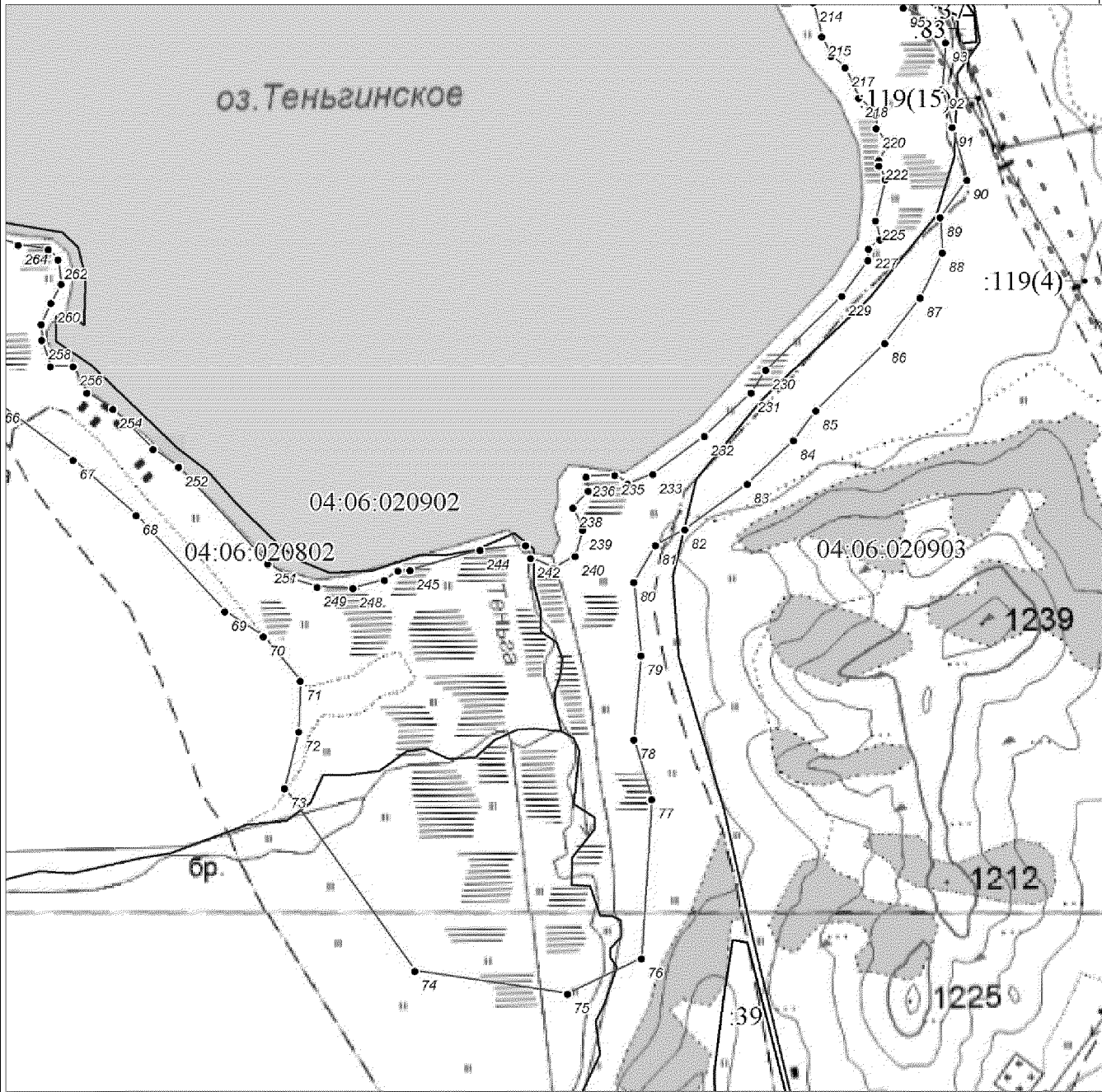
Выносной лист № 5



Масштаб 1:10000

План границ объекта

Выносной лист № 6



Масштаб 1:10000

УТВЕРЖДЕНО  
Указом Главы Республики Алтай,  
Председателя Правительства  
Республики Алтай  
от 29 апреля 2022 г. № 120-у

**ПОЛОЖЕНИЕ**  
**об охранной зоне памятника природы республиканского значения**  
**«Каракольские озера»**

**I. Общие положения**

1. В целях защиты памятника природы республиканского значения «Каракольские озера» от неблагоприятных антропогенных воздействий на прилегающих к нему земельных участках устанавливается охранная зона (далее соответственно – памятник природы, охранная зона).

2. Границы охранной зоны обозначаются на местности специальными предупредительными аншлагами и информационными знаками по периметру территории.

3. Охранная зона образована без изъятия земельных участков у собственников, землепользователей, землевладельцев и арендаторов, которые обязаны использовать их с соблюдением установленного данным положением режима. Площадь охранной зоны составляет 531 га.

4. Границы и особенности режима охраны и использования земельных участков в границах охранной зоны (далее – режим охранной зоны) учитываются при разработке планов и перспектив экономического и социального развития, подготовке документов территориального планирования и инвентаризации земель.

5. Физические и юридические лица, виновные в нарушении режима охранной зоны, несут ответственность в соответствии с федеральным законодательством.

**II. Режим охранной зоны**

6. На территории охранной зоны запрещается всякая деятельность, влекущая за собой нарушение сохранности памятника природы, оказывающая негативное (вредное) воздействие на природный комплекс памятника природы, если иное не установлено федеральным законодательством, в том числе:

а) деятельность, влекущая за собой изменение гидрологического режима и нарушение почвенного покрова;

б) проведение рубок лесных насаждений, за исключением санитарных рубок, рубок, связанных с тушением лесных пожаров, в том числе с созданием противопожарных разрывов;

в) пускание палов, выжигание растительности (за исключением противопожарных мероприятий, осуществляемых в соответствии с федеральным законодательством);

г) распашка земель (за исключением мер противопожарного обустройства лесов и земельных участков, предусмотренных федеральным законодательством);

д) заготовка пищевых лесных ресурсов, сбор лекарственных растений, заготовка и сбор недревесных лесных ресурсов, за исключением заготовки гражданами таких ресурсов для собственных нужд;

е) загрязнение, замусоривание территории и водных объектов, захоронение бытовых и других отходов, устройство свалок мусора;

ж) складирование и применение ядохимикатов;

з) строительство капитальных и некапитальных объектов, в том числе хозяйственных, жилых и туристических объектов, зданий и сооружений, огораживание участков, строительство автомобильных дорог, трубопроводов, линий электропередач и других коммуникаций;

и) интродукция (переселение) объектов растительного и животного мира в целях их акклиматизации;

к) проезд и стоянки транспортных средств, в том числе, различных видов квадроциклов, болотоходов, снегоходов, за исключением случаев, связанных с выполнением контрольно-надзорных мероприятий уполномоченными органами государственной власти.

7. На территории охранной зоны допускается установка информационных и информационно-предупредительных аншлагов и щитов.

8. Хозяйственная деятельность, не запрещенная на территории охранной зоны памятника природы, осуществляется в соответствии с соблюдением режима охранной зоны, установленного настоящим Положением.

---



УТВЕРЖДЕНЫ  
Указом Главы Республики Алтай,  
Председателя Правительства  
Республики Алтай  
от 29 апреля 2022 г. № 120-у

**ГРАНИЦЫ**  
**охранной зоны памятника природы республиканского значения**  
**«Каракольские озера»**

**Раздел 1**

Сведения об объекте		
№ п/п	Характеристики объекта	Описание характеристик
1	2	3
1	Местоположение объекта	Республика Алтай, Чемальский р-н
2	Площадь объекта ± величина погрешности определения площади ( $P \pm \Delta P$ ), м <sup>2</sup>	5310000 ± 100815
3	Иные характеристики объекта	-

**Раздел 2**

Сведения о местоположении границ объекта					
1. Система координат МСК-04					
2. Сведения о характерных точках границ объекта					
Обозначение характерных точек границ	Координаты, м		Метод определения координат характерной точки	Средняя квадратическая погрешность положения характерной точки (Mt), м	Описание обозначения точки на местности (при наличии)
	X	Y			
1	2	3	4	5	6
1	594323.03	1364630.08	Картометрический метод	12.5	-
2	594377.20	1364625.44	Картометрический метод	12.5	-
3	594817.57	1364358.04	Картометрический метод	12.5	-
4	594907.79	1364230.60	Картометрический метод	12.5	-
5	594961.12	1364086.65	Картометрический метод	12.5	-
6	594979.09	1363945.87	Картометрический метод	12.5	-
7	594954.79	1363545.55	Картометрический метод	12.5	-
8	595402.99	1363095.99	Картометрический метод	12.5	-
9	595511.51	1362957.80	Картометрический	12.5	-

			метод		
10	595558.10	1362849.66	Картометрический метод	12.5	-
11	595549.46	1362697.31	Картометрический метод	12.5	-
12	595492.65	1362576.53	Картометрический метод	12.5	-
13	595402.47	1362490.90	Картометрический метод	12.5	-
14	594817.78	1362411.31	Картометрический метод	12.5	-
15	594558.82	1362410.68	Картометрический метод	12.5	-
16	594399.37	1362537.50	Картометрический метод	12.5	-
17	594333.49	1362682.44	Картометрический метод	12.5	-
18	594218.94	1362854.27	Картометрический метод	12.5	-
19	594072.76	1362976.90	Картометрический метод	12.5	-
20	593930.37	1363154.96	Картометрический метод	12.5	-
21	593667.85	1363215.79	Картометрический метод	12.5	-
22	593162.84	1363295.21	Картометрический метод	12.5	-
23	592581.87	1363286.63	Картометрический метод	12.5	-
24	592418.62	1363283.12	Картометрический метод	12.5	-
25	592260.73	1363312.42	Картометрический метод	12.5	-
26	592143.49	1363390.22	Картометрический метод	12.5	-
27	592063.72	1363476.61	Картометрический метод	12.5	-
28	591859.00	1363939.60	Картометрический метод	12.5	-
29	591833.85	1364074.19	Картометрический метод	12.5	-
30	591855.16	1364200.70	Картометрический метод	12.5	-
31	591995.49	1364501.00	Картометрический метод	12.5	-
32	591990.62	1364612.47	Картометрический метод	12.5	-
33	591854.25	1364837.56	Картометрический метод	12.5	-
34	591634.11	1365061.34	Картометрический метод	12.5	-
35	591650.16	1365116.14	Картометрический метод	12.5	-
36	591747.46	1365083.45	Картометрический метод	12.5	-
37	592023.84	1364970.33	Картометрический метод	12.5	-

38	592311.76	1364969.41	Картометрический метод	12.5	-
39	592408.58	1364955.26	Картометрический метод	12.5	-
40	592467.72	1364928.74	Картометрический метод	12.5	-
41	592540.41	1364872.65	Картометрический метод	12.5	-
42	592607.19	1364873.27	Картометрический метод	12.5	-
43	592726.81	1364884.91	Картометрический метод	12.5	-
44	593057.14	1364801.04	Картометрический метод	12.5	-
45	593156.53	1364775.82	Картометрический метод	12.5	-
46	593528.30	1364701.32	Картометрический метод	12.5	-
47	593635.95	1364692.02	Картометрический метод	12.5	-
48	593837.33	1364674.61	Картометрический метод	12.5	-
49	594114.05	1364649.24	Картометрический метод	12.5	-
1	594323.03	1364630.08	Картометрический метод	12.5	-
					-
50	592629.91	1364201.26	Картометрический метод	12.5	-
51	592621.94	1364199.23	Картометрический метод	12.5	-
52	592602.90	1364184.01	Картометрический метод	12.5	-
53	592588.46	1364176.09	Картометрический метод	12.5	-
54	592588.12	1364157.90	Картометрический метод	12.5	-
55	592580.29	1364135.66	Картометрический метод	12.5	-
56	592585.36	1364120.69	Картометрический метод	12.5	-
57	592600.70	1364112.39	Картометрический метод	12.5	-
58	592618.57	1364103.85	Картометрический метод	12.5	-
59	592627.11	1364103.09	Картометрический метод	12.5	-
60	592638.21	1364097.47	Картометрический метод	12.5	-
61	592642.37	1364097.64	Картометрический метод	12.5	-
62	592653.17	1364102.33	Картометрический метод	12.5	-
63	592662.11	1364098.71	Картометрический метод	12.5	-
64	592666.36	1364096.46	Картометрический метод	12.5	-

65	592671.31	1364100.51	Картометрический метод	12.5	-
66	592671.90	1364113.21	Картометрический метод	12.5	-
67	592665.49	1364126.00	Картометрический метод	12.5	-
68	592654.56	1364137.53	Картометрический метод	12.5	-
69	592635.44	1364150.03	Картометрический метод	12.5	-
70	592633.79	1364162.87	Картометрический метод	12.5	-
71	592637.30	1364171.92	Картометрический метод	12.5	-
72	592641.19	1364176.70	Картометрический метод	12.5	-
73	592648.16	1364176.12	Картометрический метод	12.5	-
74	592649.29	1364178.62	Картометрический метод	12.5	-
75	592643.02	1364181.17	Картометрический метод	12.5	-
76	592640.76	1364188.91	Картометрический метод	12.5	-
50	592629.91	1364201.26	Картометрический метод	12.5	-
					-
77	594744.11	1362658.61	Картометрический метод	12.5	-
78	594738.99	1362655.42	Картометрический метод	12.5	-
79	594738.29	1362648.51	Картометрический метод	12.5	-
80	594727.81	1362640.09	Картометрический метод	12.5	-
81	594719.62	1362636.12	Картометрический метод	12.5	-
82	594717.83	1362623.73	Картометрический метод	12.5	-
83	594710.45	1362619.54	Картометрический метод	12.5	-
84	594711.79	1362613.01	Картометрический метод	12.5	-
85	594718.41	1362604.58	Картометрический метод	12.5	-
86	594724.61	1362595.34	Картометрический метод	12.5	-
87	594723.53	1362590.27	Картометрический метод	12.5	-
88	594729.40	1362587.55	Картометрический метод	12.5	-
89	594732.83	1362585.67	Картометрический метод	12.5	-
90	594739.18	1362588.65	Картометрический метод	12.5	-
91	594737.45	1362596.82	Картометрический метод	12.5	-

92	594742.25	1362606.53	Картометрический метод	12.5	-
93	594743.44	1362620.56	Картометрический метод	12.5	-
94	594748.38	1362625.18	Картометрический метод	12.5	-
95	594750.72	1362633.50	Картометрический метод	12.5	-
96	594752.60	1362636.93	Картометрический метод	12.5	-
97	594749.13	1362652.65	Картометрический метод	12.5	-
77	594744.11	1362658.61	Картометрический метод	12.5	-
					-
98	592897.00	1363856.44	Картометрический метод	12.5	-
99	592878.95	1363853.25	Картометрический метод	12.5	-
100	592879.48	1363843.96	Картометрический метод	12.5	-
101	592849.54	1363841.81	Картометрический метод	12.5	-
102	592823.41	1363847.10	Картометрический метод	12.5	-
103	592786.10	1363843.52	Картометрический метод	12.5	-
104	592757.12	1363825.84	Картометрический метод	12.5	-
105	592740.39	1363820.79	Картометрический метод	12.5	-
106	592738.31	1363815.16	Картометрический метод	12.5	-
107	592738.87	1363804.16	Картометрический метод	12.5	-
108	592736.22	1363797.44	Картометрический метод	12.5	-
109	592749.17	1363786.50	Картометрический метод	12.5	-
110	592784.12	1363777.74	Картометрический метод	12.5	-
111	592804.19	1363769.60	Картометрический метод	12.5	-
112	592833.26	1363755.88	Картометрический метод	12.5	-
113	592873.83	1363758.23	Картометрический метод	12.5	-
114	592909.25	1363769.84	Картометрический метод	12.5	-
115	592923.89	1363766.81	Картометрический метод	12.5	-
116	592935.01	1363766.96	Картометрический метод	12.5	-
117	592943.41	1363769.46	Картометрический метод	12.5	-
118	592945.43	1363778.31	Картометрический метод	12.5	-

119	592940.16	1363788.47	Картометрический метод	12.5	-
120	592930.23	1363802.52	Картометрический метод	12.5	-
121	592951.01	1363821.57	Картометрический метод	12.5	-
122	592951.85	1363833.57	Картометрический метод	12.5	-
123	592938.16	1363856.47	Картометрический метод	12.5	-
124	592923.52	1363856.21	Картометрический метод	12.5	-
125	592911.60	1363859.16	Картометрический метод	12.5	-
98	592897.00	1363856.44	Картометрический метод	12.5	-
					-
126	594714.27	1362839.60	Картометрический метод	12.5	-
127	594705.87	1362835.53	Картометрический метод	12.5	-
128	594690.26	1362839.55	Картометрический метод	12.5	-
129	594668.29	1362836.00	Картометрический метод	12.5	-
130	594643.26	1362838.04	Картометрический метод	12.5	-
131	594610.76	1362827.31	Картометрический метод	12.5	-
132	594580.98	1362810.98	Картометрический метод	12.5	-
133	594555.59	1362784.50	Картометрический метод	12.5	-
134	594553.18	1362758.42	Картометрический метод	12.5	-
135	594558.45	1362734.00	Картометрический метод	12.5	-
136	594566.71	1362698.40	Картометрический метод	12.5	-
137	594581.27	1362665.51	Картометрический метод	12.5	-
138	594611.76	1362623.43	Картометрический метод	12.5	-
139	594633.53	1362616.77	Картометрический метод	12.5	-
140	594673.86	1362634.13	Картометрический метод	12.5	-
141	594698.51	1362662.32	Картометрический метод	12.5	-
142	594709.53	1362709.16	Картометрический метод	12.5	-
143	594718.42	1362756.43	Картометрический метод	12.5	-
144	594724.57	1362795.66	Картометрический метод	12.5	-
145	594720.53	1362822.90	Картометрический метод	12.5	-

146	594716.00	1362828.79	Картометрический метод	12.5	-
147	594721.12	1362836.80	Картометрический метод	12.5	-
126	594714.27	1362839.60	Картометрический метод	12.5	-
					-
148	592699.58	1363712.17	Картометрический метод	12.5	-
149	592624.50	1363706.97	Картометрический метод	12.5	-
150	592615.90	1363702.48	Картометрический метод	12.5	-
151	592609.89	1363695.33	Картометрический метод	12.5	-
152	592608.60	1363662.04	Картометрический метод	12.5	-
153	592604.35	1363654.86	Картометрический метод	12.5	-
154	592608.93	1363646.43	Картометрический метод	12.5	-
155	592634.20	1363650.60	Картометрический метод	12.5	-
156	592658.51	1363652.73	Картометрический метод	12.5	-
157	592669.38	1363655.58	Картометрический метод	12.5	-
158	592686.83	1363653.18	Картометрический метод	12.5	-
159	592710.15	1363659.75	Картометрический метод	12.5	-
160	592734.67	1363668.14	Картометрический метод	12.5	-
161	592744.39	1363675.03	Картометрический метод	12.5	-
162	592747.12	1363682.89	Картометрический метод	12.5	-
163	592752.79	1363688.73	Картометрический метод	12.5	-
164	592745.00	1363697.59	Картометрический метод	12.5	-
165	592719.32	1363706.69	Картометрический метод	12.5	-
148	592699.58	1363712.17	Картометрический метод	12.5	-
					-
166	594381.18	1363413.41	Картометрический метод	12.5	-
167	594325.23	1363391.13	Картометрический метод	12.5	-
168	594229.85	1363360.99	Картометрический метод	12.5	-
169	594190.28	1363341.65	Картометрический метод	12.5	-
170	594180.03	1363333.53	Картометрический метод	12.5	-

171	594178.89	1363321.25	Картометрический метод	12.5	-
172	594190.47	1363276.61	Картометрический метод	12.5	-
173	594212.19	1363199.04	Картометрический метод	12.5	-
174	594210.20	1363164.39	Картометрический метод	12.5	-
175	594252.43	1363104.58	Картометрический метод	12.5	-
176	594296.57	1363071.67	Картометрический метод	12.5	-
177	594345.83	1363058.53	Картометрический метод	12.5	-
178	594391.00	1363059.93	Картометрический метод	12.5	-
179	594400.16	1363055.82	Картометрический метод	12.5	-
180	594429.51	1363062.39	Картометрический метод	12.5	-
181	594461.93	1363058.06	Картометрический метод	12.5	-
182	594480.92	1363064.52	Картометрический метод	12.5	-
183	594555.27	1363096.31	Картометрический метод	12.5	-
184	594602.42	1363137.48	Картометрический метод	12.5	-
185	594614.59	1363165.18	Картометрический метод	12.5	-
186	594609.80	1363213.96	Картометрический метод	12.5	-
187	594570.65	1363262.57	Картометрический метод	12.5	-
188	594559.30	1363295.32	Картометрический метод	12.5	-
189	594503.12	1363367.36	Картометрический метод	12.5	-
190	594449.48	1363391.69	Картометрический метод	12.5	-
191	594414.41	1363398.73	Картометрический метод	12.5	-
166	594381.18	1363413.41	Картометрический метод	12.5	-
					-
192	593277.64	1363780.64	Картометрический метод	12.5	-
193	593249.75	1363776.80	Картометрический метод	12.5	-
194	593250.80	1363754.87	Картометрический метод	12.5	-
195	593243.85	1363742.95	Картометрический метод	12.5	-
196	593243.56	1363733.56	Картометрический метод	12.5	-
197	593254.92	1363723.50	Картометрический метод	12.5	-



198	593254.98	1363714.79	Картометрический метод	12.5	-
199	593245.61	1363695.08	Картометрический метод	12.5	-
200	593272.06	1363677.91	Картометрический метод	12.5	-
201	593285.00	1363687.50	Картометрический метод	12.5	-
202	593321.36	1363692.74	Картометрический метод	12.5	-
203	593335.53	1363684.57	Картометрический метод	12.5	-
204	593350.97	1363666.97	Картометрический метод	12.5	-
205	593342.09	1363652.12	Картометрический метод	12.5	-
206	593347.24	1363646.84	Картометрический метод	12.5	-
207	593325.44	1363628.66	Картометрический метод	12.5	-
208	593328.46	1363619.93	Картометрический метод	12.5	-
209	593377.94	1363596.34	Картометрический метод	12.5	-
210	593402.98	1363595.34	Картометрический метод	12.5	-
211	593439.66	1363590.24	Картометрический метод	12.5	-
212	593449.83	1363605.90	Картометрический метод	12.5	-
213	593468.62	1363619.41	Картометрический метод	12.5	-
214	593482.56	1363635.25	Картометрический метод	12.5	-
215	593506.51	1363643.82	Картометрический метод	12.5	-
216	593510.12	1363653.87	Картометрический метод	12.5	-
217	593516.34	1363650.48	Картометрический метод	12.5	-
218	593529.69	1363652.71	Картометрический метод	12.5	-
219	593528.99	1363656.08	Картометрический метод	12.5	-
220	593521.59	1363658.20	Картометрический метод	12.5	-
221	593524.51	1363667.89	Картометрический метод	12.5	-
222	593531.68	1363667.00	Картометрический метод	12.5	-
223	593532.43	1363670.99	Картометрический метод	12.5	-
224	593525.01	1363677.03	Картометрический метод	12.5	-
225	593515.66	1363693.82	Картометрический метод	12.5	-
226	593513.51	1363716.64	Картометрический	12.5	-

			метод		
227	593519.89	1363726.48	Картометрический метод	12.5	-
228	593512.86	1363748.84	Картометрический метод	12.5	-
229	593476.23	1363751.64	Картометрический метод	12.5	-
230	593454.37	1363746.43	Картометрический метод	12.5	-
231	593425.39	1363756.59	Картометрический метод	12.5	-
232	593405.44	1363758.87	Картометрический метод	12.5	-
233	593390.22	1363766.37	Картометрический метод	12.5	-
234	593369.18	1363753.40	Картометрический метод	12.5	-
235	593352.28	1363737.60	Картометрический метод	12.5	-
236	593326.25	1363743.49	Картометрический метод	12.5	-
237	593308.52	1363745.46	Картометрический метод	12.5	-
238	593296.29	1363768.93	Картометрический метод	12.5	-
192	593277.64	1363780.64	Картометрический метод	12.5	-

3. Сведения о характерных точках части (частей) границы объекта					
Обозначение характерных точек части границы	Координаты, м		Метод определения координат характерной точки	Средняя квадратическая погрешность положения характерной точки (M <sub>t</sub> ), м	Описание обозначения точки на местности (при наличии)
	X	Y			
1	2	3	4	5	6
-	-	-	-	-	-

### Раздел 3

Сведения о местоположении измененных (уточненных) границ объекта							
1. Система координат МСК-04							
2. Сведения о характерных точках границ объекта							
Обозначение характерных точек границ	Существующие координаты, м		Измененные (уточненные) координаты, м		Метод определения координат характерной точки	Средняя квадратическая погрешность положения характерной точки (M <sub>t</sub> ), м	Описание обозначения точки на местности (при наличии)
	X	Y	X	Y			
1	2	3	4	5	6	7	8
-	-	-	-	-	-	-	-
3. Сведения о характерных точках части (частей) границы объекта							



Раздел 4







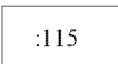

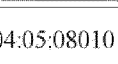
План границ объекта

Обзорная схема границ ЗОУИТ



Масштаб 1:37033

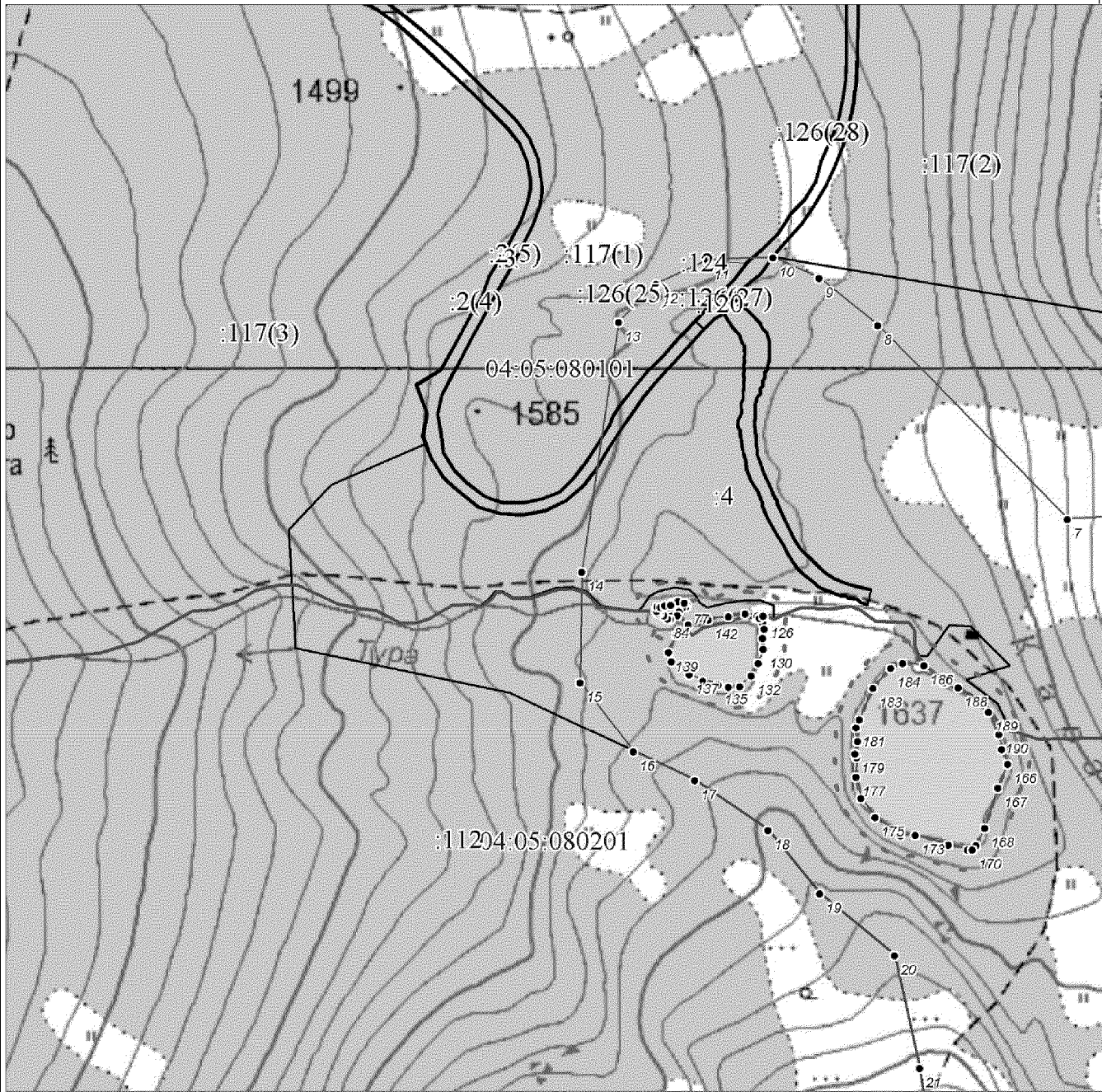
## Условные обозначения

	Характерная точка границы объекта
	Надписи номеров характерных точек границы объекта
	Граница объекта
	Граница охранной зоны
	Граница территориальной зоны
	Существующая часть границы, имеющиеся в ЕГРН сведения о которой достаточны для определения ее местоположения
	Надписи кадастрового номера земельного участка
	Граница кадастрового квартала
	Обозначение кадастрового квартала

Раздел 4

План границ объекта

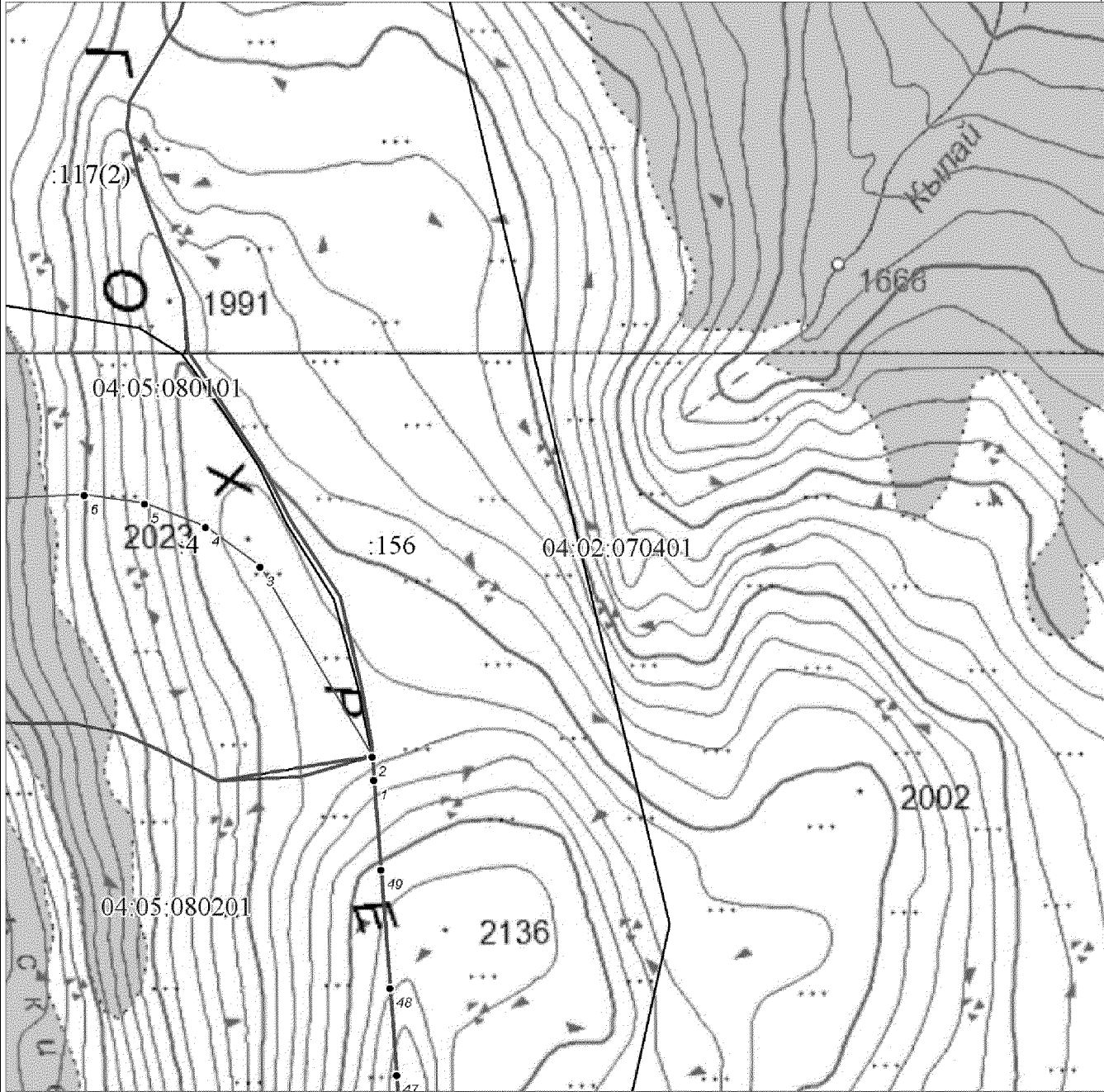
Выносной лист № 1



Масштаб 1:15000

План границ объекта

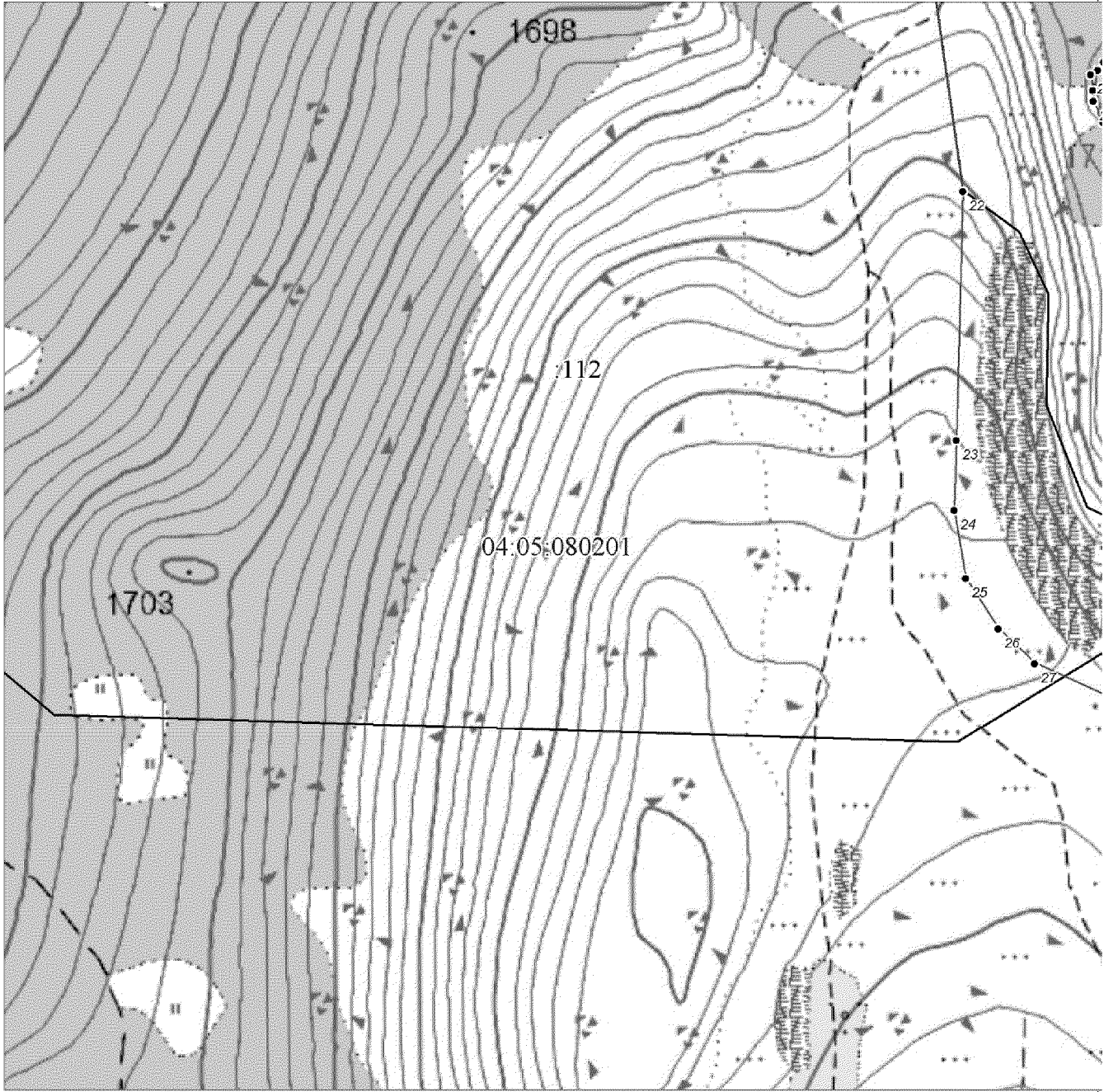
Выносной лист № 2



Масштаб 1:15000

План границ объекта

Выносной лист № 3



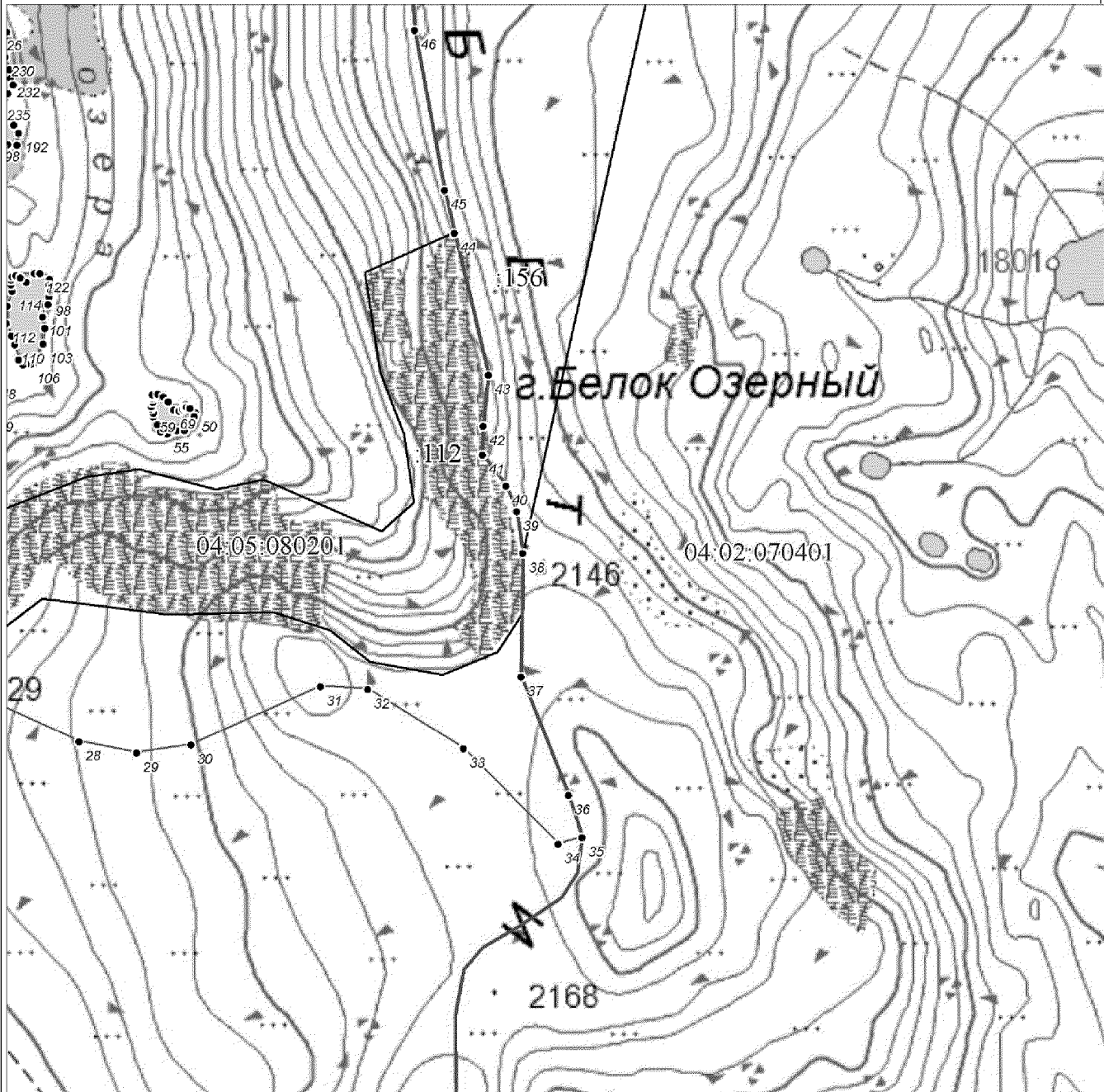
Масштаб 1:15000



Раздел 4

План границ объекта

Выносной лист № 4



Масштаб 1:15000