



Администрация  
Главы Республики Бурятия  
и Правительства  
Республики Бурятия

АДМИНИСТРАЦИЯ ГЛАВЫ РЕСПУБЛИКИ БУРЯТИЯ И ПРАВИТЕЛЬСТВА РЕСПУБЛИКИ БУРЯТИЯ БУРЯД УЛАСАЙ ТОЛГОЙЛОГШЫН БА БУРЯДУЛАСАЙ ЗАСАГАЙ ГАЗАРАЙ ЗАХИРГААН ЗАРЕГИСТРИРОВАНО В РЕЕСТРЕ НОРМАТИВНЫХ ПРАВОВЫХ АКТОВ ИСПОЛНИТЕЛЬНЫХ ОРГАНОВ ГОСУДАРСТВЕННОЙ ВЛАСТИ РЕСПУБЛИКИ БУРЯТИЯ БУРЯД УЛАСАЙ ГҮРЭНЭЙ ЗАСАГАЙ ГҮСЭДХЭХИ ЗУРИААНУДАЙ ГҮРИМШУУЛГЫН ХУУЛИТА ШИИДХЭЭРГИНҮҮДЭЙ РЕЕСТРЭ БҮРИДХЭЛДЭ АБТАА НОМЕР ГОСУДАРСТВЕННОЙ РЕГИСТРАЦИИ ГҮРЭНЭЙ БҮРИДХЭЛДЭ АБТААН ДУГААР
№ 032026 127
« 07 » 04 2026 г.

Буряад Уласай  
Толгойлогшын  
ба Буряад Уласай Засагай  
газарай Захиргаан

## П Р И К А З

27.03.2026

№ 16 окч

г. Улан-Удэ

**Об уточнении сведений об объекте культурного наследия  
регионального значения «Бывшее здание Таможни (комплекс построек)»,  
расположенном по адресу: Республика Бурятия, Кяхтинский район,  
г. Кяхта, ул. Пограничная, 73, и утверждении границ территорий  
объектов культурного наследия, входящих в его состав, и о внесении  
изменения в приказ Администрации Главы Республики Бурятия и  
Правительства Республики Бурятия от 06.11.2019 № 419д  
«Об утверждении границ территорий объектов культурного  
наследия регионального значения, расположенных в г. Кяхта  
Кяхтинского района Республики Бурятия»**

В соответствии со статьей 28 и частью 3 статьи 64 Федерального закона от 25.06.2002 № 73-ФЗ «Об объектах культурного наследия (памятниках истории и культуры) народов Российской Федерации», Положением о государственной историко-культурной экспертизе, утвержденным постановлением Правительства Российской Федерации от 25.04.2024 № 530, Положением о едином государственном реестре объектов культурного наследия (памятников истории и культуры) народов Российской Федерации, утвержденным приказом Министерства культуры Российской Федерации от 03.10.2011 № 954, и на основании положительного заключения акта государственной историко-культурной экспертизы **п р и к а з ы в а ю:**

1. Уточнить сведения об объекте культурного наследия регионального значения «Бывшее здание Таможни (комплекс построек)», расположенном по адресу: Республика Бурятия, Кяхтинский район, г. Кяхта, ул. Пограничная, 73,

включенном в единый государственный реестр объектов культурного наследия (памятников истории и культуры) народов Российской Федерации (регистрационный номер 031420069480005), изменив наименование на «Комплекс построек Троицкосавской таможни» (далее - Ансамбль), время создания (дату создания) на «1830-е годы».

2. Отнести следующие объекты культурного наследия регионального значения к составу Ансамбля, включенному в единый государственный реестр объектов культурного наследия (памятников истории и культуры) народов Российской Федерации:

- «Таможенный дом», 1830-е гг. (Республика Бурятия, Кяхтинский район, г. Кяхта, ул. Пограничная, 73, строение 1), с видом «памятник»;

- «Северный пакгауз», 1830-е гг. (Республика Бурятия, Кяхтинский район, г. Кяхта, ул. Пограничная, здание 73А), с видом «памятник»;

- «Южный пакгауз», (Республика Бурятия, Кяхтинский район, г. Кяхта, ул. Пограничная, 73, строение 2), с видом «памятник».

3. Утвердить границы территорий объектов культурного наследия регионального значения, указанных в пункте 2 настоящего приказа, согласно приложению к настоящему приказу.

4. Определить, что деятельность в границах территорий объектов культурного наследия, указанных в приложении к настоящему приказу, осуществляется в соответствии с требованиями, предусмотренными статьями 5.1, 47.3 Федерального закона от 25.06.2002 № 73-ФЗ «Об объектах культурного наследия (памятниках истории и культуры) народов Российской Федерации».

5. Внести в приказ Администрации Главы Республики Бурятия и Правительства Республики Бурятия от 06.11.2019 № 419д «Об утверждении границ территорий объектов культурного наследия регионального значения, расположенных в г. Кяхта Кяхтинского района Республики Бурятия» (зарегистрирован в реестре нормативных правовых актов органов исполнительной власти Республики Бурятия 11.11.2019 № 032019472) в редакции приказа Администрации Главы Республики Бурятия и Правительства

Республики Бурятия от 02.12.2021 № 575д (зарегистрирован в реестре нормативных правовых актов органов исполнительной власти Республики Бурятия 08.12.2021 № 032021472) изменение, изложив пункт 34 приложения к приказу в следующей редакции:

«34. «Комплекс построек Троицкосавской таможни».

6. Настоящий приказ вступает в силу со дня его официального опубликования.

**Заместитель Председателя Правительства  
Республики Бурятия –  
Руководитель Администрации  
Главы Республики Бурятия и  
Правительства Республики Бурятия**



**А. Ц. Гулгенов**

---

Проект представлен Комитетом государственной  
охраны объектов культурного наследия  
тел. 21-87-20






Раздел 3

План границ объекта



Масштаб 1:1000

Используемые условные знаки и обозначения:

-  – Граница территории объекта
-  – Характерная точка границы территории объекта
-  – Обозначение характерной точки границы территории объекта

**2. Границы территории объекта культурного наследия регионального значения «Северный пакгауз», расположенный по адресу: Республика Бурятия, Кяхтинский район, г. Кяхта, ул. Пограничная, здание 73А**

(наименование объекта, местоположение границ которого описано (далее – объект))

**Раздел 1**

Сведения об объекте		
№ п/п	Характеристики объекта	Описание характеристик
1	2	3
1	Местоположение объекта	Республика Бурятия, Кяхтинский район, г. Кяхта, ул. Пограничная, здание 73А
2	Площадь объекта +/- величина погрешности определения площади (Р +/- Дельта Р)	1448.89 м <sup>2</sup>
3	Иные характеристики объекта	от точки 1 к точке 2 на север, всего 40,49 м.; от точки 2 к точке 3 на восток, всего 70,72 м.; от точки 3 к точке 4 на юг, всего 14,54 м.; от точки 4 к точке 5 запад, всего 55,20 м., от точки 5 до точки 6 на юг, всего 24,96 м., от точки 6 до точки 1 на запада 15,24 м.

**Раздел 2**

Сведения о местоположении границ объекта					
1. Система координат МСК-03 (местная), Зона № 3					
2. Сведения о характерных точках границ объекта					
Обозначение характерных точек границ	Координаты, м		Метод определения координат характерной точки	Средняя квадратическая погрешность положения характерной точки (Мт), м	Описание обозначения точки на местности (при наличии)
	X	Y			
1	2	3	4	5	6
1	370790.78	3279738.27	Аналитический метод	0,1	-
2	370830.36	3279746.8	Аналитический метод	0,1	-
3	370816.23	3279816.1	Аналитический метод	0,1	-
4	370802.02	3279813.02	Аналитический метод	0,1	-
5	370812.24	3279758.77	Аналитический метод	0,1	-
6	370787.9	3279753.23	Аналитический метод	0,1	-
1	370790.78	3279738.27	Аналитический метод	0,1	-
3. Сведения о характерных точках части (частей) границы объекта					
Обозначение характерных точек части границы	Координаты, м		Метод определения координат характерной точки	Средняя квадратическая погрешность положения характерной точки (Мт), м	Описание обозначения точки на местности (при наличии)
	X	Y			
1	2	3	4	5	6
Часть № 1					
-	-	-	-	-	-

Раздел 3

План границ объекта



Масштаб 1:1000

Используемые условные знаки и обозначения:

- – Граница территории объекта
- – Характерная точка границы территории объекта
- 1 – Обозначение характерной точки границы территории объекта

**3. Границы территории объекта культурного наследия регионального значения «Южный пакгауз», расположенный по адресу: Республика Бурятия, Кяхтинский район, г. Кяхта, ул. Пограничная, здание 73, строение 2**

(наименование объекта, местоположение границ которого описано (далее – объект))

**Раздел 1**

Сведения об объекте		
№ п/п	Характеристики объекта	Описание характеристик
1	2	3
1	Местоположение объекта	Республика Бурятия, Кяхтинский район, г. Кяхта, ул. Пограничная, здание 73, строение 2
2	Площадь объекта +/- величина погрешности определения площади (P +/- Дельта P)	1439.56 м <sup>2</sup>
3	Иные характеристики объекта	от точки 1 к точке 2 на восток, всего 14,90 м.; от точки 2 к точке 3 на ю, всего 24,96 м.; от точки 3 к точке 4 на восток, всего 55,28 м.; от точки 4 до точки 5 на юг, всего 14,49 м.; от точки 5 до точки 6 на запад, всего 70,56 м.; от точки 4 к точке 1 на север, всего 40,49 м.

**Раздел 2**

Сведения о местоположении границ объекта					
1. Система координат МСК-03 (местная), Зона № 3					
2. Сведения о характерных точках границ объекта					
Обозначение характерных точек границ	Координаты, м		Метод определения координат характерной точки	Средняя квадратическая погрешность положения характерной точки (Mt), м	Описание обозначения точки на местности (при наличии)
	X	Y			
1	2	3	4	5	6
1	370702.44	3279717.51	Аналитический метод	0,1	-
2	370699.43	3279732.09	Аналитический метод	0,1	-
3	370674.83	3279727.89	Аналитический метод	0,1	-
4	370663.47	3279781.99	Аналитический метод	0,1	-
5	370649.26	3279779.16	Аналитический метод	0,1	-
6	370662.67	3279709.89	Аналитический метод	0,1	-
1	370702.44	3279717.51	Аналитический метод	0,1	-
3. Сведения о характерных точках части (частей) границы объекта					
Обозначение характерных точек части границы	Координаты, м		Метод определения координат характерной точки	Средняя квадратическая погрешность положения характерной точки (Mt), м	Описание обозначения точки на местности (при наличии)
	X	Y			
1	2	3	4	5	6
Часть № 1					
-	-	-	-	-	-

Раздел 3

План граници объекта



Масштаб 1:1000

Используемые условные знаки и обозначения:

- ..... – Граница территории объекта
- – Характерная точка границы территории объекта
- 1 – Обозначение характерной точки границы территории объекта