

Администрация
Главы Республики Бурятия
и Правительства
Республики Бурятия

Буряад Уласай

Толгойлогшын

ба Буряад Уласай Засагай

газарай Захиргаан

ДИКАЦИОНА РАЦИА ГЛАВЫ РЕСПУБЛИКИ БУРЯТИЯ И ПРАВИТЕЛЬСТВА РЕСПУБЛИКИ БУРЯТИЯ
БУРЯАД УЛАСАЙ ТОЛГОЙЛОГШЫН БА БУРЯАДУЛАСАЙ ЗАСАГАЙ ГАЗАРАЙ ЗАХИРГААН
ЗАРЕГИСТРИРОВАНО В РЕЕСТРЕ НОРМАТИВНЫХ АКТАХ
ИСПОЛНИТЕЛЬНЫХ ОРГАНОВ ГОСУДАРСТВЕННОЙ
ВЛАСТИ РЕСПУБЛИКИ БУРЯТИЯ

ХУУЛИТА ШИЙДЭБЭРНҮҮДЭИ РЕЕСТРИЗ БУРЯАДУЛСЫ АБИАА
НОМЕР ГОСУДАРСТВЕННОЙ РЕГИСТРАЦИИ
УУСЫН ДУГААР № 990 КН

П Р И К А З

№ 032024 151

14 06 20 24 г.

г. Улан-Удэ

06.06.2024

№ 990 КН

**Об уточнении сведений об объекте культурного наследия
регионального значения «Усадьба Меншикова Н.»,
расположенном по адресу: Республика Бурятия, г. Улан-Удэ,
ул. Коммунистическая, 21, 23, и утверждении границ территорий
объектов культурного наследия, входящих в его состав**

В соответствии со статьей 28 и частью 3 статьи 64 Федерального закона от 25.06.2002 № 73-ФЗ «Об объектах культурного наследия (памятниках истории и культуры) народов Российской Федерации», Положением о государственной историко-культурной экспертизе, утвержденным постановлением Правительства Российской Федерации от 15.07.2009 № 569, Положением о едином государственном реестре объектов культурного наследия (памятников истории и культуры) народов Российской Федерации, утвержденным приказом Министерства культуры Российской Федерации от 03.10.2011 № 954, и на основании положительного заключения акта государственной историко-культурной экспертизы» **п р и к а з ы в а ю:**

1. Уточнить сведения об объекте культурного наследия регионального значения «Усадьба Меншикова Н.» (Республика Бурятия, г. Улан-Удэ, ул. Коммунистическая, 21, 23) - (далее – Ансамбль), включенном в единый государственный реестр объектов культурного наследия (памятников истории и культуры) народов Российской Федерации (регистрационный номер 031620658860005), изменив время возникновения (дату создания) и адрес (местонахождение) на «2-я половина XIX в.», Республика Бурятия, г. Улан-Удэ, ул. Коммунистическая, 21-г, 23-а.

2. Отнести следующие объекты культурного наследия регионального значения к составу Ансамбля, включенному в единый государственный реестр объектов культурного наследия (памятников истории и культуры) народов Российской Федерации:

- «Флигель», 2-я половина XIX в. (Республика Бурятия, г. Улан-Удэ, ул. Коммунистическая, 21-г) с видом «памятник»;
- «Дом жилой», 2-я половина XIX в. (Республика Бурятия, г. Улан-Удэ, ул. Коммунистическая, 23-а) с видом «памятник»;

3. Утвердить границы территорий объектов культурного наследия регионального значения, указанных в пункте 2 настоящего приказа, согласно приложениям № 1 и № 2 к настоящему приказу.

4. Определить, что деятельность в границах территорий объектов культурного наследия, указанных в приложениях № 1 и № 2 к настоящему приказу, осуществляется в соответствии с требованиями, предусмотренными статьями 5.1, 47.3 Федерального закона от 25.06.2002 № 73-ФЗ «Об объектах культурного наследия (памятниках истории и культуры) народов Российской Федерации».

5. Настоящий приказ вступает в силу со дня его официального опубликования.

**Заместитель Председателя
Правительства Республики Бурятия -
Руководитель Администрации Главы
Республики Бурятия и
Правительства Республики Бурятия**



А.Ц. Гулгенов

**Границы территории объекта культурного наследия регионального значения
«Флигель», расположенного по адресу: Республика Бурятия,
г. Улан-Удэ, ул. Коммунистическая, 21-г**

(наименование объекта, местоположение границ которого описано (далее – объект))

Раздел 1

Сведения об объекте		
№ п/п	Характеристики объекта	Описание характеристик
1	2	3
1	Местоположение объекта	Республика Бурятия, г. Улан-Удэ, ул. Коммунистическая, 21-г
2	Площадь объекта +/- величина погрешности определения площади (P +/- Дельта P)	-
3	Иные характеристики объекта	Южная граница: от створа линии параллельной восточному фасаду, отступающей от него на восток на 2,5 метра, параллельно южному фасаду пристроя с отступом от него на юг на 8 метров. Всего 19,5 метров. Западная граница: от створа линии параллельной южному фасаду пристроя, отступающей от него на юг на 8 метров, параллельно западному фасаду с отступом от него на запад на 5 метров. Всего 27,5 метров. Северная граница: от створа линии параллельной восточному фасаду, отступающей от него на восток на 2,5 метра, параллельной северному фасаду пристроя с отступом от него на север на 5 метров. Всего 19,5 метров. Восточная граница: от створа линии параллельной южному фасаду пристроя, отступающей от него на юг на 8 метров, параллельно восточному фасаду с отступом от него на восток на 2,5 метра. Всего 27,5 метров.

Раздел 2

Сведения о местоположении границ объекта					
1. Система координат МСК-03 (местная), Зона № 4					
2. Сведения о характерных точках границ объекта					
Обозначение характерных точек границ	Координаты, м		Метод определения координат характерной точки	Средняя квадратическая погрешность положения характерной точки (Mt), м	Описание обозначения точки на местности (при наличии)
	X	Y			
1	2	3	4	5	6
1	534106.57	4150279.93	Аналитический метод	0,1	-
2	534106.61	4150300.08	Аналитический метод	0,1	-
3	534079.24	4150301.31	Аналитический метод	0,1	-
4	534078.97	4150280.9	Аналитический метод	0,1	-
1	534106.57	4150279.93	Аналитический метод	0,1	-
3. Сведения о характерных точках части (частей) границы объекта					
Обозначение характерных точек части границы	Координаты, м		Метод определения координат характерной точки	Средняя квадратическая погрешность положения характерной точки (Mt), м	Описание обозначения точки на местности (при наличии)
	X	Y			
1	2	3	4	5	6
Часть № 1					
-	-	-	-	-	-




Раздел 4

План границ объекта



Масштаб 1:500

Используемые условные знаки и обозначения:

-  - границы территории объекта
-  - характерная поворотная точка
-  - обозначение характерной поворотной точки объекта

**Границы территории объекта культурного наследия регионального значения
«Дом жилой», расположенного по адресу: Республика Бурятия,
г. Улан-Удэ, ул. Коммунистическая, 23-а**

(наименование объекта, местоположение границ которого описано (далее – объект))

Раздел 1

Сведения об объекте

№ п/п	Характеристики объекта	Описание характеристик
1	2	3
1	Местоположение объекта	Республика Бурятия, г. Улан-Удэ, ул. Коммунистическая, 23-а
2	Площадь объекта +/- величина погрешности определения площади (Р +/- Дельта Р)	-
3	Иные характеристики объекта	Южная граница: от створа линии параллельной восточному фасаду, отступающей от него на 2 метра, параллельной южному фасаду основного объема с отступом от него на юг на 12 метров. Всего 22 метра. Западная граница: от створа линии параллельной южному фасаду основного объема отступающей от него на юг на 12 метров, параллельно западному фасаду основного объема с отступом от него на запад на 8,5 метров. Всего 32,5 метра. Северная граница: от створа линии параллельной восточному фасаду, отступающей от него на 2 метра, параллельной северному фасаду с отступом от него на север на 5 метров. Всего 22 метра. Восточная граница: от створа линии параллельной южному фасаду основного объема отступающей от него на юг на 12 метров, параллельно восточному фасаду с отступом от него на восток на 2 метра. Всего 32,5 метра.

Раздел 2

Сведения о местоположении границ объекта

1. Система координат МСК-03 (местная), Зона № 4					
2. Сведения о характерных точках границ объекта					
Обозначение характерных точек границ	Координаты, м		Метод определения координат характерной точки	Средняя квадратическая погрешность положения характерной точки (Mt), м	Описание обозначения точки на местности (при наличии)
	X	Y			
1	2	3	4	5	6
1	534138.58	4150276.57	Аналитический метод	0,1	-
2	534138.72	4150298.57	Аналитический метод	0,1	-
3	534106.22	4150298.76	Аналитический метод	0,1	-
4	534106.07	4150276.72	Аналитический метод	0,1	-
1	534138.58	4150276.57	Аналитический метод	0,1	-
3. Сведения о характерных точках части (частей) границы объекта					
Обозначение характерных точек части границы	Координаты, м		Метод определения координат характерной точки	Средняя квадратическая погрешность положения характерной точки (Mt), м	Описание обозначения точки на местности (при наличии)
	X	Y			
1	2	3	4	5	6
Часть № 1	-	-	-	-	-
-	-	-	-	-	-

Раздел 4

План границ объекта



Масштаб 1:500

Используемые условные знаки и обозначения:

- - границы территории объекта
- - характерная поворотная точка
- 1 - обозначение характерной поворотной точки объекта