



Администрация
Главы Республики Бурятия
и Правительства
Республики Бурятия

Буряад Уласай

Толгойлогшын
ба Буряад Уласай Засагай
газарай Захиргаан

06.06.2024

РАЦИОНА ГЛАВЫ РЕСПУБЛИКИ БУРЯТИЯ И ПРАВИТЕЛЬСТВА РЕСПУБЛИКИ БУРЯТИЯ
БУРЯАД УЛАСАЙ ТОЛГОЙЛОГШЫН БА БУРЯАДУЛАСАЙ ЗАСАГАЙ ГАЗАРАЙ ЗАХИРГААН
ЗАРЕГИСТРИРОВАНО В РЕЕСТРЕ НОРМАТИВНЫХ ДОКУМЕНТОВ
ИСПОЛНИТЕЛЬНЫХ ОРГАНОВ ГОСУДАРСТВЕННОЙ
ВЛАСТИ РЕСПУБЛИКИ БУРЯТИЯ
БУРЯАД УЛАСАЙ ЗАСАГАЙ СЭЗЭСЭМЭЛ ЗУБГААНШАЛ ТӨРӨН
КОУЛИНА ШИРШЭВЭРЛЭГЭЙ РЕЕСТРИЗ БУРИШСОНД АСТАМ
НОМЕР ГОСУДАРСТВЕННОЙ РЕГИСТРАЦИИ
УРГААЙ ТРИАСОЛ З АСТААН ДУГААР

ПРИКАЗ

№ 032024/150

№ 14 06 20 24 г.

№ 980КН

г. Улан-Удэ

**Об уточнении сведений об объекте культурного наследия
регионального значения «Усадьба с торговой лавкой Бутырина Н.А.»,
расположенном по адресу: Республика Бурятия,
г. Улан-Удэ, ул. Соборная, 12/1, 12/2, и утверждении границ
территорий объектов культурного наследия, входящих в его состав**

В соответствии со статьей 28 и частью 3 статьи 64 Федерального закона от 25.06.2002 № 73-ФЗ «Об объектах культурного наследия (памятниках истории и культуры) народов Российской Федерации», Положением о государственной историко-культурной экспертизе, утвержденным постановлением Правительства Российской Федерации от 15.07.2009 № 569, Положением о едином государственном реестре объектов культурного наследия (памятников истории и культуры) народов Российской Федерации, утвержденным приказом Министерства культуры Российской Федерации от 03.10.2011 № 954, и на основании положительного заключения акта государственной историко-культурной экспертизы **п р и к а з ы в а ю:**

1. Уточнить сведения об объекте культурного наследия регионального значения «Усадьба с торговой лавкой Бутырина Н.А.» (Республика Бурятия, г. Улан-Удэ, ул. Соборная, 12/1, 12/2) - (далее – Ансамбль), включенном в единый государственный реестр объектов культурного наследия (памятников истории и культуры) народов Российской Федерации (регистрационный номер 031420051990005), изменив время возникновения (дату создания) на «начало XX в.».

2. Отнести следующие объекты культурного наследия регионального значения к составу Ансамбля, включенному в единый государственный реестр объектов культурного наследия (памятников истории и культуры) народов Российской Федерации:

- «Дом жилой с торговой лавкой», 1903 г. (Республика Бурятия, г. Улан-Удэ, ул. Соборная, 12/1) с видом «памятник»;

- «Дом жилой», 1900-е гг. (Республика Бурятия, г. Улан-Удэ, ул. Соборная, 12/2) с видом «памятник».

3. Утвердить границы территорий объектов культурного наследия регионального значения, указанных в пункте 2 настоящего приказа, согласно приложениям № 1 и № 2 к настоящему приказу.

4. Определить, что деятельность в границах территорий объектов культурного наследия, указанных в приложениях № 1 и № 2 к настоящему приказу, осуществляется в соответствии с требованиями, предусмотренными статьями 5.1, 47.3 Федерального закона от 25.06.2002 № 73-ФЗ «Об объектах культурного наследия (памятниках истории и культуры) народов Российской Федерации».

5. Настоящий приказ вступает в силу со дня его официального опубликования.

**Заместитель Председателя
Правительства Республики Бурятия -
Руководитель Администрации Главы
Республики Бурятия и
Правительства Республики Бурятия**



А.Ц. Гулгенов

**Границы территории объекта культурного наследия регионального значения
«Дом жилой с торговой лавкой», расположенного по адресу:
Республика Бурятия, г. Улан-Удэ, ул. Соборная, 12/1**
(наименование объекта, местоположение границ которого описано (далее – объект))

Раздел 1

Сведения об объекте

№ п/п	Характеристики объекта	Описание характеристик	
		1	3
1	2		
1	Местоположение объекта	Республика Бурятия, г. Улан-Удэ, ул. Соборная, 12/1	
2	Площадь объекта +/- величина погрешности определения площади (P +/- Дельта P)	-	
3	Иные характеристики объекта	Южная граница: По наружной грани лестницы, параллельно южной стене пристроя памятника, всего 24,0 м. Западная граница: В метре от западного фасада параллельно стене памятника, всего 19,0 м. Северная граница: В метре от северного фасада параллельно стене памятника, всего 24,0 м. Восточная граница: По наружной грани пристроя галереи, параллельно стене памятника, всего 19,0 м.	

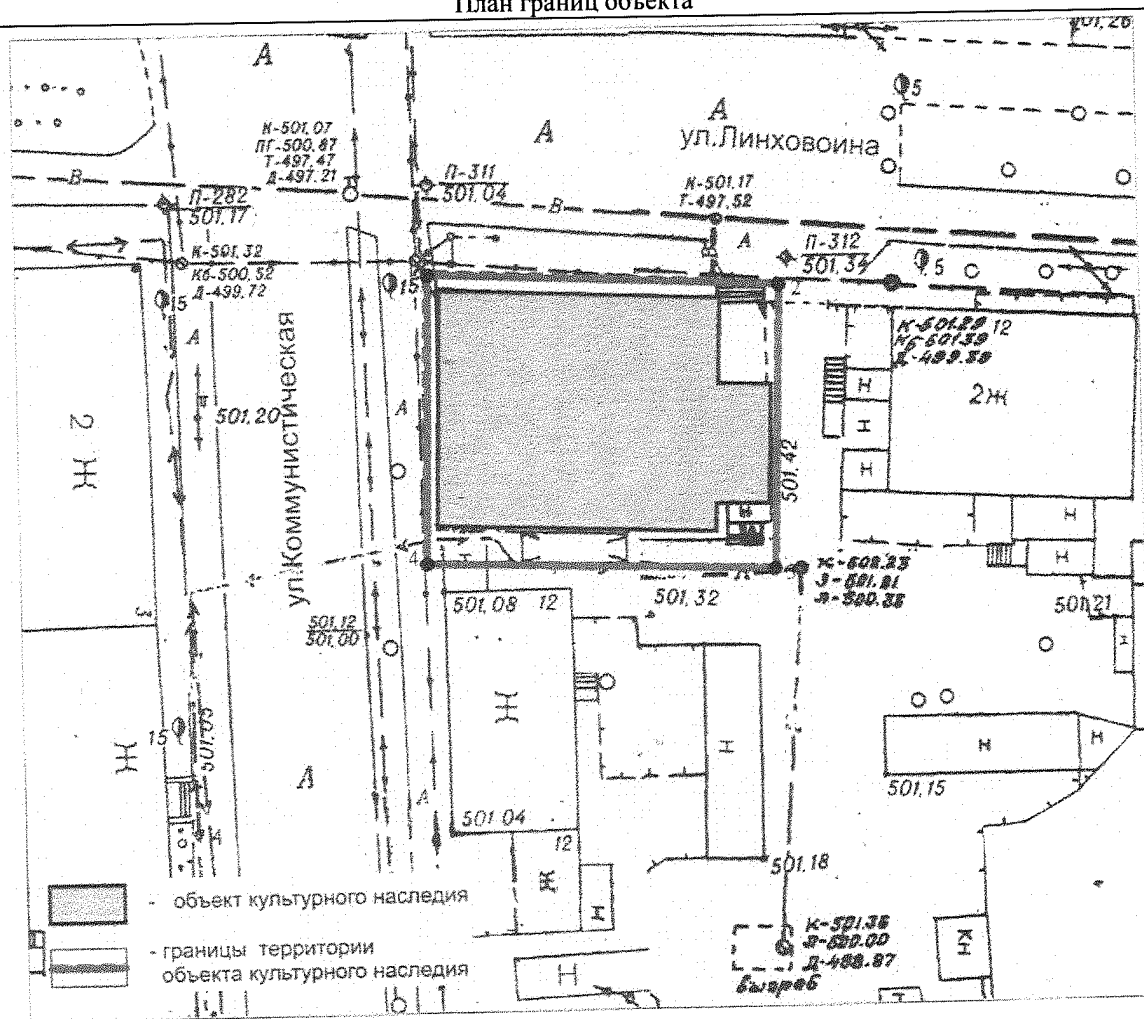
Раздел 2

Сведения о местоположении границ объекта

1. Система координат МСК-03 (местная), Зона № 4					
2. Сведения о характерных точках границ объекта					
Обозначение характерных точек границ	Координаты, м		Метод определения координат характерной точки	Средняя квадратическая погрешность положения характерной точки (Mt), м	Описание обозначения точки на местности (при наличии)
	X	Y			
1	2	3	4	5	6
1	533523.56	4150331.25	Аналитический метод	0,1	-
2	533523.15	4150354.97	Аналитический метод	0,1	-
3	533505.05	4150354.60	Аналитический метод	0,1	-
4	533505.68	4150330.93	Аналитический метод	0,1	-
1	533523.56	4150331.25	Аналитический метод	0,1	-
3. Сведения о характерных точках части (частей) границы объекта					
Обозначение характерных точек части границы	Координаты, м		Метод определения координат характерной точки	Средняя квадратическая погрешность положения характерной точки (Mt), м	Описание обозначения точки на местности (при наличии)
	X	Y			
1	2	3	4	5	6
Часть № 1					
-	-	-	-	-	-




Раздел 4

План границ объекта



Масштаб 1:500

Используемые условные знаки и обозначения:

-  - границы территории объекта
-  - характерная поворотная точка
-  - обозначение характерной поворотной точки объекта

Границы территории объекта культурного наследия регионального значения
«Дом жилой», расположенного по адресу:
Республика Бурятия, г. Улан-Удэ, ул. Соборная, 12/2
(наименование объекта, местоположение границ которого описано (далее – объект))

Раздел 1

Сведения об объекте

N п/п	Характеристики объекта	Описание характеристик
1	2	3
1	Местоположение объекта	Республика Бурятия, г. Улан-Удэ, ул. Соборная, 12/2
2	Площадь объекта +/- величина погрешности определения площади (P +/- Дельта P)	-
3	Иные характеристики объекта	Южная граница: от линии параллельной восточному фасаду и отступающей от него на восток на 3 метра, параллельно южному фасаду основного объема, с отступом от него на юг на 7,5 метров. Всего 24,5 метра. Западная граница: от створа линии параллельной северному фасаду, отступающей от него на север на 1 метр, параллельно западному фасаду основного объема, с отступом от него на запад 5,5 метров. Всего 20,5 метров. Северная граница: от линии параллельной восточному фасаду и отступающей от него на восток на 3 метра, параллельно северному фасаду с отступом от него на север на 1 метр. Всего 24,5 метра. Восточная граница: от створа линии параллельной северному фасаду, отступающей от него на север на 1 метр, параллельно восточному фасаду с отступом от него на восток на 3 метра, всего 20,5 метров.

Раздел 2

Сведения о местоположении границ объекта

1. Система координат МСК-03 (местная), Зона № 4					
2. Сведения о характерных точках границ объекта					
Обозначение характерных точек границ	Координаты, м		Метод определения координат характерной точки	Средняя квадратическая погрешность положения характерной точки (Mt), м	Описание обозначения точки на местности (при наличии)
	X	Y			
1	2	3	4	5	6
1	533522.67	4150357.06	Аналитический метод	0,1	-
2	533520.76	4150381.49	Аналитический метод	0,1	-
3	533500.31	4150380.02	Аналитический метод	0,1	-
4	533502.18	4150355.59	Аналитический метод	0,1	-
1	533522.67	4150357.06	Аналитический метод	0,1	-
3. Сведения о характерных точках части (частей) границы объекта					
Обозначение характерных точек части границы	Координаты, м		Метод определения координат характерной точки	Средняя квадратическая погрешность положения характерной точки (Mt), м	Описание обозначения точки на местности (при наличии)
	X	Y			
1	2	3	4	5	6
Часть № 1	-	-	-	-	-

Раздел 4

План границ объекта



Масштаб 1:500

Используемые условные знаки и обозначения:

- - границы территории объекта
- - характерная поворотная точка
- 1 - обозначение характерной поворотной точки объекта