

ПРИКАЗ


ЗАХИРАЛТА

от 10.07 20 19 г.

г. Улан-Удэ

№ 032020244

« 15 » 07 20 20 г.




Об утверждении границ территорий объектов культурного наследия регионального значения, расположенных в Баунтовском эвенкийском районе Республики Бурятия

В соответствии с Федеральным законом от 25.06.2002 № 73-ФЗ «Об объектах культурного наследия (памятниках истории и культуры) народов Российской Федерации», приказом Министерства культуры Российской Федерации от 04.06.2015 № 1745 «Об утверждении требований к составлению проектов границ территорий объектов культурного наследия», в целях обеспечения сохранности объектов культурного наследия **п р и к а з ы в а ю:**

1. Утвердить границы территорий объектов культурного наследия регионального значения, расположенных в Баунтовском эвенкийском районе Республики Бурятия, согласно приложению к настоящему приказу.
2. Определить, что деятельность в границах территорий объектов культурного наследия регионального значения, указанных в приложении к настоящему приказу, осуществляется в соответствии с требованиями, предусмотренными статьями 5.1, 47.3 Федерального закона от 25.06.2002 № 73-ФЗ «Об объектах культурного наследия (памятниках истории и культуры) народов Российской Федерации».
3. Настоящий приказ вступает в силу со дня его официального опубликования.

**Исполняющий обязанности Руководителя
Администрации Главы Республики Бурятия
и Правительства Республики Бурятия**

С.Р. Тэлин



Утверждено приказом
Администрации Главы Республики
Бурятия и Правительства Республики Бурятия
от «10» июля 2020 г. № 213/п

ГРАНИЦЫ ТЕРРИТОРИЙ ОБЪЕКТОВ КУЛЬТУРНОГО НАСЛЕДИЯ РЕГИОНАЛЬНОГО ЗНАЧЕНИЯ, РАСПОЛОЖЕННЫХ В БАУНТОВСКОМ ЭЖЕНКИЙСКОМ РАЙОНЕ РЕСПУБЛИКИ БУРЯТИЯ

ОПИСАНИЕ МЕСТОПОЛОЖЕНИЯ ГРАНИЦ

1. «Памятник воинам-землякам, погибшим на фронтах Великой Отечественной войны» (наименование объекта, местоположение границ которого описано (далее – объект))

Раздел 1


Сведения об объекте		
№ п/п	Характеристики объекта	Описание характеристик
1	2	3
1	Местоположение объекта	Республика Бурятия, Баунтовский эвенкийский район, с. Багдарин, ул. Ленина
2	Площадь объекта ± величина погрешности определения площади (P ± ΔP)	–
3	Иные характеристики объекта	Границы территории объекта проходят: северная, восточная, южная – по наружным граням бетонного ограждения; западная – по наружной грани кирпичных столбиков ограждения

Раздел 2

Сведения о местоположении границ объекта					
1. Система координат МСК 03, зона 5					
2. Сведения о характерных точках границ объекта					
Обозначение характерных точек границ	Координаты, м		Метод определения координат характерной точки	Средняя квадратическая погрешность положения характерной точки (Mt), м	Описание обозначения точки на местности (при наличии)
	X	Y			
1	2	3	4	5	6
1	826141.70	5350576.98	Метод спутниковых геодезических измерений (определений)	0,1	–
2	826163.94	5350571.12	Метод спутниковых геодезических измерений (определений)	0,1	–
3	826165.72	5350577.89	Метод спутниковых геодезических измерений (определений)	0,1	–
4	826143.48	5350583.75	Метод спутниковых геодезических измерений (определений)	0,1	–
1	826141.70	5350576.98	Метод спутниковых геодезических измерений (определений)	0,1	–




Раздел 4

План границ объекта культурного наследия
«Памятник воинам-землякам, погибшим на фронтах Великой Отечественной войны», Республика
Бурятия, Баунтовский эвенкийский район, с. Багдарин, ул. Ленина



Масштаб 1:500

Используемые условные знаки и обозначения:

- | | |
|---|--|
|  | – Граница территории объекта |
|  | – Характерная точка границы территории объекта |
|  | – Обозначение характерной точки границы территории объекта |

2. «Памятник воинам-землякам, погибшим на фронтах Великой Отечественной войны»

(наименование объекта, местоположение границ которого описано (далее – объект))

Раздел 1

Сведения об объекте		
№ п/п	Характеристики объекта	Описание характеристик
1	2	3
1	Местоположение объекта	Республика Бурятия, Баунтовский эвенкийский район, п. Варваринский, ул. Мира
2	Площадь объекта ± величина погрешности определения площади ($P \pm \Delta P$)	–
3	Иные характеристики объекта	Границы территории объекта проходят: юго-западная, северо-западная, юго-восточная – вдоль металлических столбиков ограждения, северо-восточная - по внешней грани бетонного основания

Раздел 2

Сведения о местоположении границ объекта					
1. Система координат МСК 03, зона 5					
2. Сведения о характерных точках границ объекта					
Обозначение характерных точек границ	Координаты, м		Метод определения координат характерной точки	Средняя квадратическая погрешность положения характерной точки (M _t), м	Описание обозначения точки на местности (при наличии)
	X	Y			
1	2	3	4	5	6
1	810305.65	5271225.83	Метод спутниковых геодезических измерений (определений)	0,1	–
2	810308.49	5271224.03	Метод спутниковых геодезических измерений (определений)	0,1	–
3	810309.82	5271226.13	Метод спутниковых геодезических измерений (определений)	0,1	–
4	810307.16	5271227.98	Метод спутниковых геодезических измерений (определений)	0,1	–
1	810305.65	5271225.83	Метод спутниковых геодезических измерений (определений)	0,1	–
3. Сведения о характерных точках части (частей) границы объекта					
Обозначение характерных точек границ	Координаты, м		Метод определения координат характерной точки	Средняя квадратическая погрешность положения характерной точки (M _t), м	Описание обозначения точки на местности (при наличии)
	X	Y			
1	2	3	4	5	6
Часть 1					
-	-	-	-	-	-

Раздел 3

Сведения о местоположении измененных (уточненных) границ объекта							
1. Система координат МСК-03 (местная), зона 5							
2. Сведения о характерных точках границ объекта							
Обозначение характерных точек границ	Существующие координаты, м		Измененные (уточненные) координаты, м		Метод определения координат характерной точки	Средняя квадратическая погрешность положения характерной точки (Mt), м	Описание обозначения точки на местности (при наличии)
	X	Y	X	Y			
1	2	3	4	5	6	7	8
-	-	-	-	-	-	-	-
3. Сведения о характерных точках части (частей) границы объекта							
Часть № 1							
-	-	-	-	-	-	-	-




Раздел 4

План границ объекта культурного наследия
 «Памятник воинам-землякам, погибшим на фронтах Великой Отечественной войны»,
 Республика Бурятия, Баунтовский эвенкийский район, п. Варваринский, ул. Мира



Масштаб 1:500

Используемые условные знаки и обозначения:

-  – Граница территории объекта
-  – Характерная точка границы территории объекта
-  – Обозначение характерной точки границы территории объекта

3. «Памятник воинам-землякам, погибшим на фронтах Великой Отечественной войны»

(наименование объекта, местоположение границ которого описано (далее – объект))

Раздел 1

Сведения об объекте		
№ п/п	Характеристики объекта	Описание характеристик
1	2	3
1	Местоположение объекта	Республика Бурятия, Баунтовский эвенкийский район, п. Карафтит, ул. Центральная
2	Площадь объекта ± величина погрешности определения площади ($P \pm \Delta P$)	–
3	Иные характеристики объекта	Границы территории объекта проходят: северная, восточная, южная границы - по линии бетонного основания, западная граница - в 1 метре западнее внешней грани бетонного основания

Раздел 2

Сведения о местоположении границ объекта					
1. Система координат МСК 03, зона 5					
2. Сведения о характерных точках границ объекта					
Обозначение характерных точек границ	Координаты, м		Метод определения координат характерной точки	Средняя квадратическая погрешность положения характерной точки (Mt), м	Описание обозначения точки на местности (при наличии)
	X	Y			
1	2	3	4	5	6
1	797481.50	5242666.93	Метод спутниковых геодезических измерений (определений)	0,1	–
2	797483.50	5242666.81	Метод спутниковых геодезических измерений (определений)	0,1	–
3	797483.65	5242669.31	Метод спутниковых геодезических измерений (определений)	0,1	–
4	797481.65	5242669.43	Метод спутниковых геодезических измерений (определений)	0,1	–
1	797481.50	5242666.93	Метод спутниковых геодезических измерений (определений)	0,1	–
3. Сведения о характерных точках части (частей) границы объекта					
Обозначение характерных точек границ	Координаты, м		Метод определения координат характерной точки	Средняя квадратическая погрешность положения характерной точки (Mt), м	Описание обозначения точки на местности (при наличии)
	X	Y			
1	2	3	4	5	6
Часть I					
-	-	-	-	-	-

Раздел 3

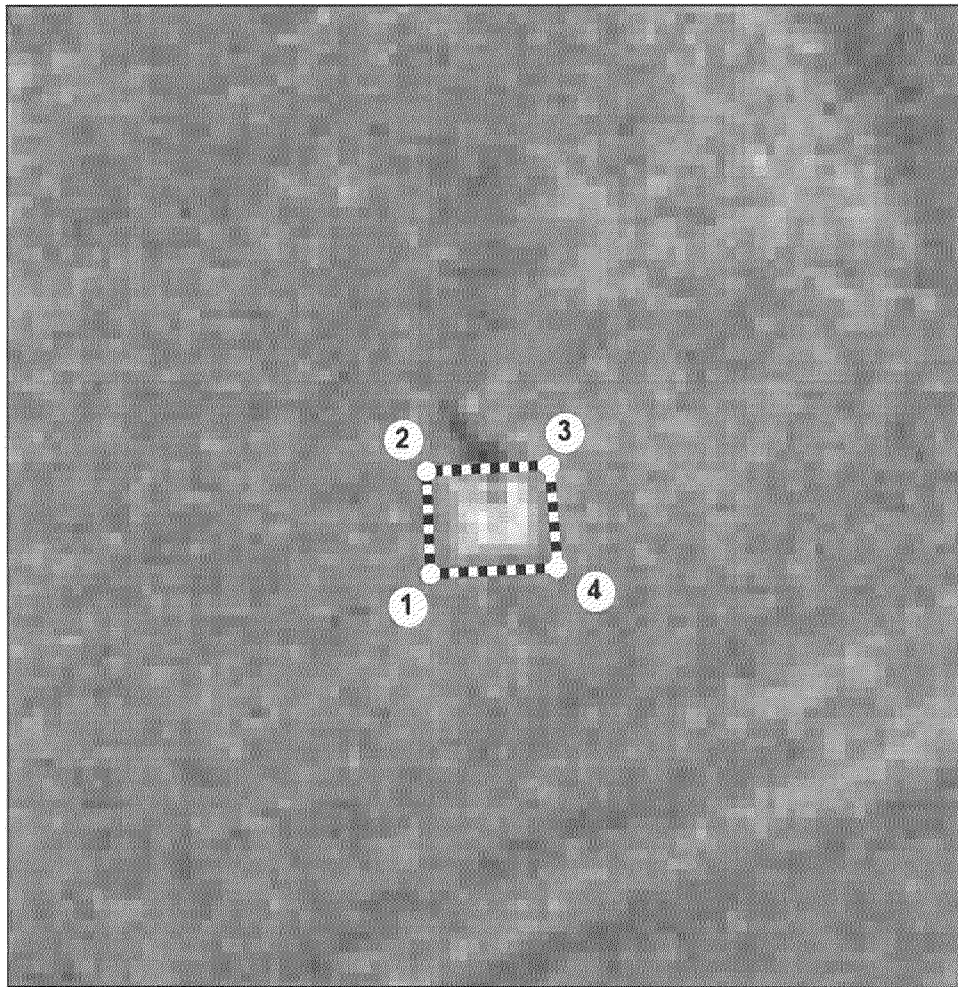
Сведения о местоположении измененных (уточненных) границ объекта

1. Система координат МСК-03 (местная), зона 5

2. Сведения о характерных точках границ объекта							
Обозначение характерных точек границ	Существующие координаты, м		Измененные (уточненные) координаты, м		Метод определения координат характерной точки	Средняя квадратическая погрешность положения характерной точки (Mt), м	Описание обозначения точки на местности (при наличии)
	X	Y	X	Y			
1	2	3	4	5	6	7	8
-	-	-	-	-	-	-	-
3. Сведения о характерных точках части (частей) границы объекта							
Часть № 1							
-	-	-	-	-	-	-	-




Раздел 4

План границ объекта культурного наследия
 «Памятник воинам-землякам, погибшим на фронтах Великой Отечественной войны»,
 Республика Бурятия, Баунтовский эвенкийский район, п. Карафтит, ул. Центральная



Масштаб 1:500

Используемые условные знаки и обозначения:

-  – Граница территории объекта
-  – Характерная точка границы территории объекта
-  – Обозначение характерной точки границы территории объекта

4. «Памятник воинам-землякам, погибшим на фронтах Великой Отечественной войны»
(наименование объекта, местоположение границ которого описано (далее – объект))

Раздел 1

Сведения об объекте		
№ п/п	Характеристики объекта	Описание характеристик
1	2	3
1	Местоположение объекта	Республика Бурятия, Баунтовский эвенкийский район, п. Маловский, ул. Центральная
2	Площадь объекта ± величина погрешности определения площади ($P \pm \Delta P$)	–
3	Иные характеристики объекта	Границы территории объекта проходят вдоль металлического ограждения

Раздел 2

Сведения о местоположении границ объекта					
1. Система координат МСК 03, зона 5					
2. Сведения о характерных точках границ объекта					
Обозначение характерных точек границ	Координаты, м		Метод определения координат характерной точки	Средняя квадратическая погрешность положения характерной точки (M _t), м	Описание обозначения точки на местности (при наличии)
	X	Y			
1	2	3	4	5	6
1	820266.07	5348475.20	Метод спутниковых геодезических измерений (определений)	0,1	–
2	820271.05	5348478.17	Метод спутниковых геодезических измерений (определений)	0,1	–
3	820269.10	5348481.43	Метод спутниковых геодезических измерений (определений)	0,1	–
4	820264.12	5348478.46	Метод спутниковых геодезических измерений (определений)	0,1	–
1	820266.07	5348475.20	Метод спутниковых геодезических измерений (определений)	0,1	–
3. Сведения о характерных точках части (частей) границы объекта					
Обозначение характерных точек границ	Координаты, м		Метод определения координат характерной точки	Средняя квадратическая погрешность положения характерной точки (M _t), м	Описание обозначения точки на местности (при наличии)
	X	Y			
1	2	3	4	5	6
Часть 1					
-	-	-	-	-	-

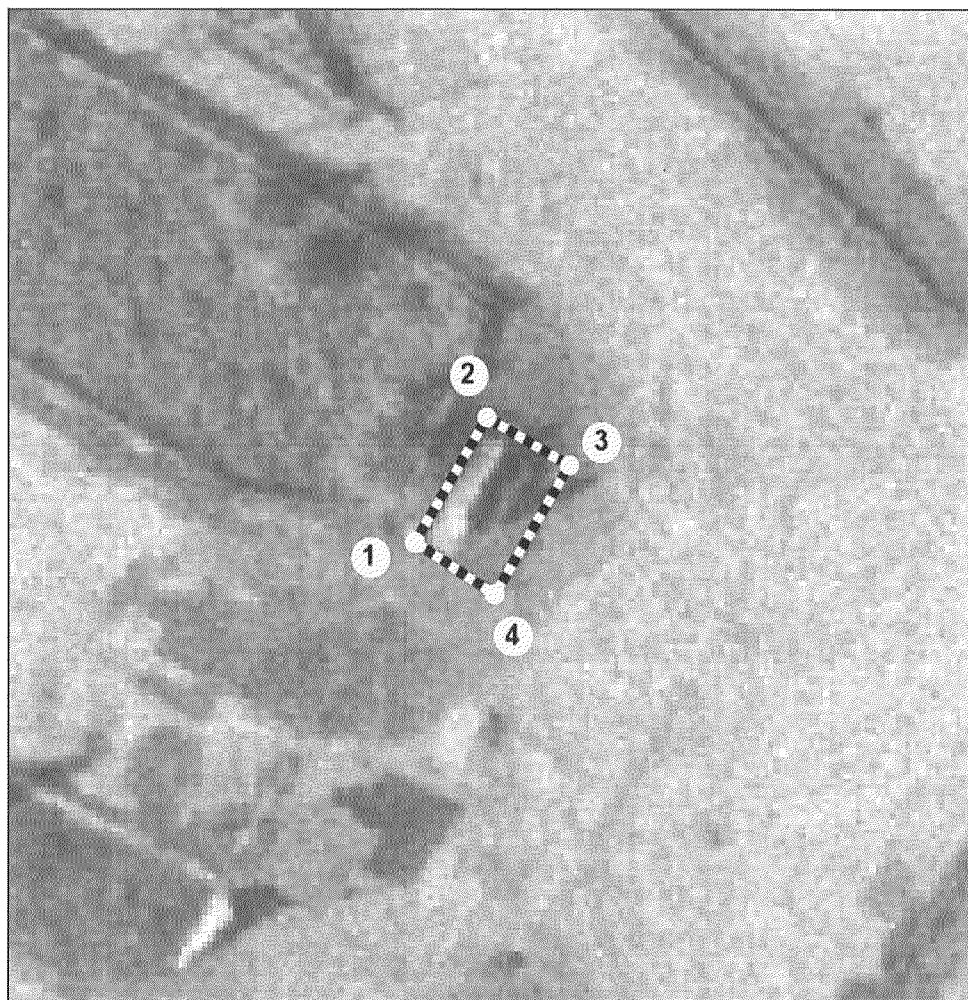
Раздел 3

Сведения о местоположении измененных (уточненных) границ объекта					
1. Система координат МСК-03 (местная), зона 5					
2. Сведения о характерных точках границ объекта					
Обозначение	Существующи	Измененные	Метод определения	Средняя квадрати-	Описание

характерных точек границ	е координаты, м		(уточненные) координаты, м		координат характерной точки	числовая погрешность положения характерной точки (Mt), м	обозначения точки на местности (при наличии)
	X	Y	X	Y			
1	2	3	4	5	6	7	8
-	-	-	-	-	-	-	-
3. Сведения о характерных точках части (частей) границы объекта							
Часть № 1							
-	-	-	-	-	-	-	-




Раздел 4

План границ объекта культурного наследия
 «Памятник воинам-землякам, погибшим на фронтах Великой Отечественной войны»,
 Республика Бурятия, Баунтовский эвенкийский район, п. Маловский, ул. Центральная



Масштаб 1:500

Используемые условные знаки и обозначения:

- | | |
|---|--|
|  | - Граница территории объекта |
|  | - Характерная точка границы территории объекта |
|  | - Обозначение характерной точки границы территории объекта |

5. «Памятник воинам-землякам, погибшим на фронтах Великой Отечественной войны»
(наименование объекта, местоположение границ которого описано (далее – объект))

Раздел 1

Сведения об объекте		
№ п/п	Характеристики объекта	Описание характеристик
1	2	3
1	Местоположение объекта	Республика Бурятия, Баунтовский эвенкийский район, п. Монгой, ул. Центральная
2	Площадь объекта \pm величина погрешности определения площади ($P \pm \Delta P$)	–
3	Иные характеристики объекта	Границы территории объекта проходят вдоль бетонного основания

Раздел 2

Сведения о местоположении границ объекта					
1. Система координат МСК 03, зона 5					
2. Сведения о характерных точках границ объекта					
Обозначение характерных точек границ	Координаты, м		Метод определения координат характерной точки	Средняя квадратическая погрешность положения характерной точки (Mt), м	Описание обозначения точки на местности (при наличии)
	X	Y			
1	2	3	4	5	6
1	772658.54	5367183.85	Метод спутниковых геодезических измерений (определений)	0,1	–
2	772663.35	5367182.49	Метод спутниковых геодезических измерений (определений)	0,1	–
3	772664.71	5367187.30	Метод спутниковых геодезических измерений (определений)	0,1	–
4	772659.89	5367188.66	Метод спутниковых геодезических измерений (определений)	0,1	–
1	772658.54	5367183.85	Метод спутниковых геодезических измерений (определений)	0,1	–
3. Сведения о характерных точках части (частей) границы объекта					
Обозначение характерных точек границ	Координаты, м		Метод определения координат характерной точки	Средняя квадратическая погрешность положения характерной точки (Mt), м	Описание обозначения точки на местности (при наличии)
	X	Y			
1	2	3	4	5	6
Часть 1					
-	-	-	-	-	-


Раздел 3

Сведения о местоположении измененных (уточненных) границ объекта					
1. Система координат МСК-03 (местная), зона 5					
2. Сведения о характерных точках границ объекта					
Обозначение	Существующи	Измененные	Метод определения	Средняя квадрати-	Описание

характерных точек границ	е координаты, м		(уточненные) координаты, м		координат характерной точки	числовая погрешность положения характерной точки (Mt), м	обозначения точки на местности (при наличии)
	X	Y	X	Y			
1	2	3	4	5	6	7	8
-	-	-	-	-	-	-	-
3. Сведения о характерных точках части (частей) границы объекта							
Часть № 1							
-	-	-	-	-	-	-	-




Раздел 4

План границ объекта культурного наследия
 «Памятник воинам-землякам, погибшим на фронтах Великой Отечественной войны»,
 Республика Бурятия, Баунтовский эвенкийский район, п. Монгой, ул. Центральная



Масштаб 1:500

Используемые условные знаки и обозначения:

-  – Граница территории объекта
-  – Характерная точка границы территории объекта
-  – Обозначение характерной точки границы территории объекта

6. «Памятник воинам-землякам, погибшим на фронтах Великой Отечественной войны»

(наименование объекта, местоположение границ которого описано (далее – объект))

Раздел 1

Сведения об объекте		
№ п/п	Характеристики объекта	Описание характеристик
1	2	3
1	Местоположение объекта	Республика Бурятия, Баунтовский эвенкийский район, п. Романовка
2	Площадь объекта ± величина погрешности определения площади ($P \pm \Delta P$)	–
3	Иные характеристики объекта	Границы территории объекта проходят вдоль металлического ограждения

Раздел 2

Сведения о местоположении границ объекта					
1. Система координат МСК 03, зона 5					
2. Сведения о характерных точках границ объекта					
Обозначение характерных точек границ	Координаты, м		Метод определения координат характерной точки	Средняя квадратическая погрешность положения характерной точки (Mt), м	Описание обозначения точки на местности (при наличии)
	X	Y			
1	2	3	4	5	6
1	687657.55	5299339.34	Метод спутниковых геодезических измерений (определений)	0,1	–
2	687667.09	5299334.83	Метод спутниковых геодезических измерений (определений)	0,1	–
3	687674.85	5299350.70	Метод спутниковых геодезических измерений (определений)	0,1	–
4	687666.00	5299356.00	Метод спутниковых геодезических измерений (определений)	0,1	–
1	687657.55	5299339.34	Метод спутниковых геодезических измерений (определений)	0,1	–
3. Сведения о характерных точках части (частей) границы объекта					
Обозначение характерных точек границ	Координаты, м		Метод определения координат характерной точки	Средняя квадратическая погрешность положения характерной точки (Mt), м	Описание обозначения точки на местности (при наличии)
	X	Y			
1	2	3	4	5	6
Часть 1					
-	-	-	-	-	-

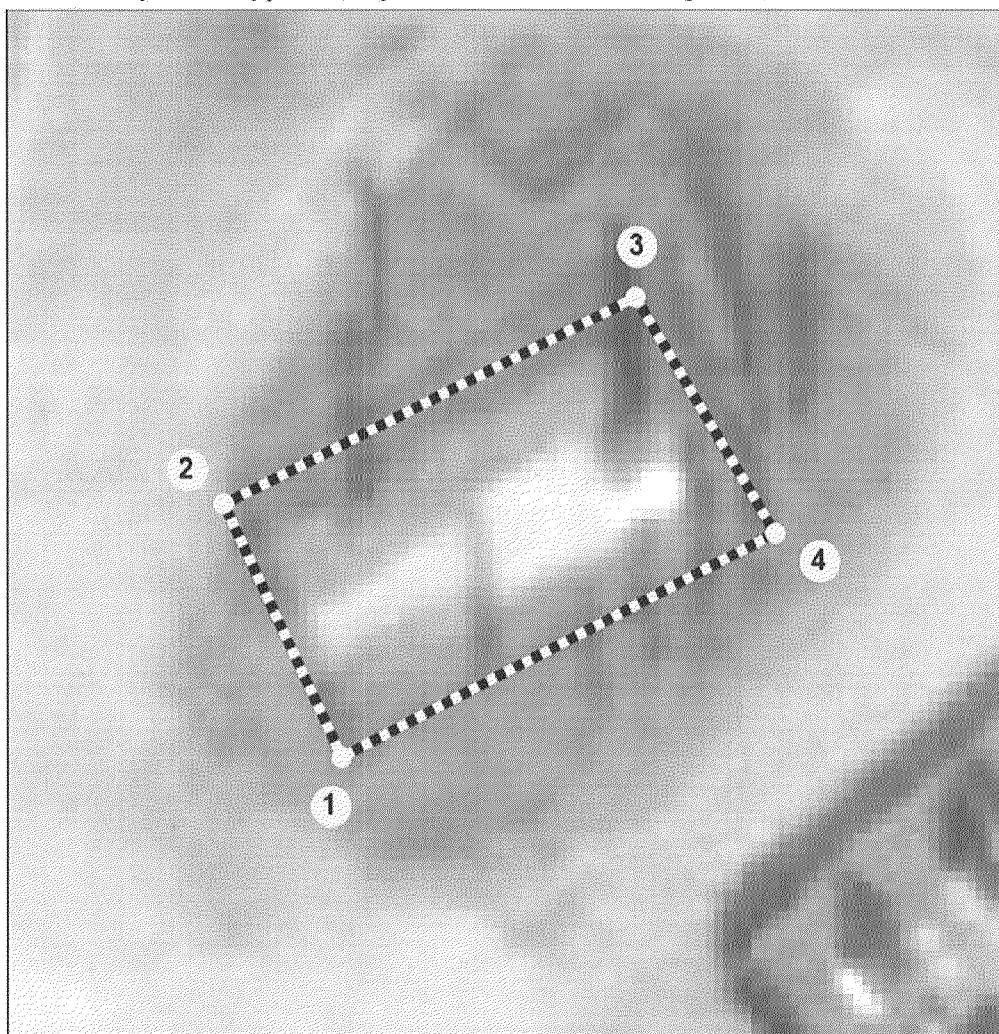
Раздел 3

Сведения о местоположении измененных (уточненных) границ объекта					
1. Система координат МСК-03 (местная), зона 5					
2. Сведения о характерных точках границ объекта					
Обозначение	Существующи	Измененные	Метод определения	Средняя квадрати-	Описание

характерных точек границ	е координаты, м		(уточненные) координаты, м		координат характерной точки	числовая погрешность положения характерной точки (Mt), м	обозначения точки на местности (при наличии)
	X	Y	X	Y			
1	2	3	4	5	6	7	8
-	-	-	-	-	-	-	-
3. Сведения о характерных точках части (частей) границы объекта							
Часть № 1							
-	-	-	-	-	-	-	-




Раздел 4

План границ объекта культурного наследия
 «Памятник воинам-землякам, погибшим на фронтах Великой Отечественной войны»,
 Республика Бурятия, Баунтовский эвенкийский район, п. Романовка



Масштаб 1:500

Используемые условные знаки и обозначения:

- | | |
|---|--|
|  | – Граница территории объекта |
|  | – Характерная точка границы территории объекта |
|  | – Обозначение характерной точки границы территории объекта |

7. «Памятник воинам-землякам, погибшим на фронтах Великой Отечественной войны»

(наименование объекта, местоположение границ которого описано (далее – объект))

Раздел 1

Сведения об объекте		
№ п/п	Характеристики объекта	Описание характеристик
1	2	3
1	Местоположение объекта	Республика Бурятия, Баунтовский эвенкийский район, п. Россошино, ул. Школьная
2	Площадь объекта ± величина погрешности определения площади ($P \pm \Delta P$)	–
3	Иные характеристики объекта	Границы территории объекта проходят вдоль металлического ограждения

Раздел 2

Сведения о местоположении границ объекта					
1. Система координат МСК 03, зона 5					
2. Сведения о характерных точках границ объекта					
Обозначение характерных точек границ	Координаты, м		Метод определения координат характерной точки	Средняя квадратическая погрешность положения характерной точки (Mt), м	Описание обозначения точки на местности (при наличии)
	X	Y			
1	2	3	4	5	6
1	809433.27	5397311.39	Метод спутниковых геодезических измерений (определений)	0,1	–
2	809439.84	5397315.77	Метод спутниковых геодезических измерений (определений)	0,1	–
3	809436.73	5397320.43	Метод спутниковых геодезических измерений (определений)	0,1	–
4	809430.09	5397316.35	Метод спутниковых геодезических измерений (определений)	0,1	–
1	809433.27	5397311.39	Метод спутниковых геодезических измерений (определений)	0,1	–
3. Сведения о характерных точках части (частей) границы объекта					
Обозначение характерных точек границ	Координаты, м		Метод определения координат характерной точки	Средняя квадратическая погрешность положения характерной точки (Mt), м	Описание обозначения точки на местности (при наличии)
	X	Y			
1	2	3	4	5	6
Часть I					
-	-	-	-	-	-

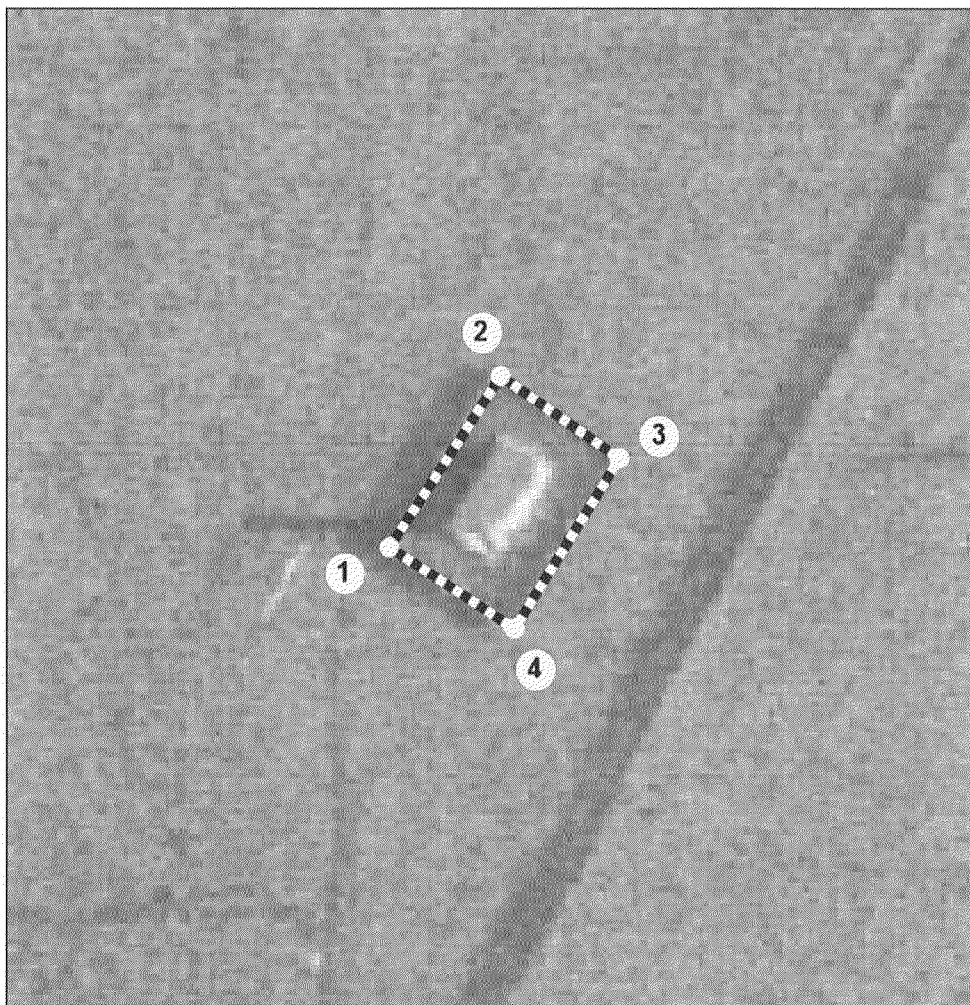
Раздел 3

Сведения о местоположении измененных (уточненных) границ объекта					
1. Система координат МСК-03 (местная), зона 5					
2. Сведения о характерных точках границ объекта					
Обозначение	Существующи	Измененные	Метод определения	Средняя квадрати-	Описание

характерных точек границ	е координаты, м		(уточненные) координаты, м		координат характерной точки	ческая погрешность положения характерной точки (Mt), м	обозначения точки на местности (при наличии)
	X	Y	X	Y			
1	2	3	4	5	6	7	8
-	-	-	-	-	-	-	-
3. Сведения о характерных точках части (частей) границы объекта							
Часть № 1							
-	-	-	-	-	-	-	-




Раздел 4

План границ объекта культурного наследия
 «Памятник воинам-землякам, погибшим на фронтах Великой Отечественной войны»,
 Республика Бурятия, Баунтовский эвенкийский район, п. Россошино, ул. Школьная



Масштаб 1:500

Используемые условные знаки и обозначения:

- | | |
|---|--|
|  | – Граница территории объекта |
|  | – Характерная точка границы территории объекта |
|  | – Обозначение характерной точки границы территории объекта |

8. «Памятник воинам-землякам, погибшим на фронтах Великой Отечественной войны»

(наименование объекта, местоположение границ которого описано (далее – объект))

Раздел 1

Сведения об объекте		
№ п/п	Характеристики объекта	Описание характеристик
1	2	3
1	Местоположение объекта	Республика Бурятия, Баунтовский эвенкийский район, п. Уакит, ул. Советская
2	Площадь объекта ± величина погрешности определения площади ($P \pm \Delta P$)	–
3	Иные характеристики объекта	Границы территории объекта проходят вдоль металлического ограждения

Раздел 2

Сведения о местоположении границ объекта					
1. Система координат МСК 03, зона 5					
2. Сведения о характерных точках границ объекта					
Обозначение характерных точек границ	Координаты, м		Метод определения координат характерной точки	Средняя квадратическая погрешность положения характерной точки (Mt), м	Описание обозначения точки на местности (при наличии)
	X	Y			
1	2	3	4	5	6
1	940890.88	5351131.13	Метод спутниковых геодезических измерений (определений)	0,1	–
2	940900.08	5351133.84	Метод спутниковых геодезических измерений (определений)	0,1	–
3	940897.52	5351143.41	Метод спутниковых геодезических измерений (определений)	0,1	–
4	940887.53	5351140.75	Метод спутниковых геодезических измерений (определений)	0,1	–
1	940890.88	5351131.13	Метод спутниковых геодезических измерений (определений)	0,1	–
3. Сведения о характерных точках части (частей) границы объекта					
Обозначение характерных точек границ	Координаты, м		Метод определения координат характерной точки	Средняя квадратическая погрешность положения характерной точки (Mt), м	Описание обозначения точки на местности (при наличии)
	X	Y			
1	2	3	4	5	6
Часть I					
-	-	-	-	-	-


Раздел 3

Сведения о местоположении измененных (уточненных) границ объекта					
1. Система координат МСК-03 (местная), зона 5					
2. Сведения о характерных точках границ объекта					
Обозначение	Существующие	Измененные	Метод определения	Средняя квадратическая погрешность	Описание

характерных точек границ	е координаты, м		(уточненные) координаты, м		координат характерной точки	ческая погрешность положения характерной точки (Mt), м	обозначения точки на местности (при наличии)
	X	Y	X	Y			
1	2	3	4	5	6	7	8
-	-	-	-	-	-	-	-
3. Сведения о характерных точках части (частей) границы объекта							
Часть № 1							
-	-	-	-	-	-	-	-




Раздел 4

План границ объекта культурного наследия
 «Памятник воинам-землякам, погибшим на фронтах Великой Отечественной войны»,
 Республика Бурятия, Баунтовский эвенкийский район, п. Уакит, ул. Советская



Масштаб 1:500

Используемые условные знаки и обозначения:

-  – Граница территории объекта
-  – Характерная точка границы территории объекта
-  – Обозначение характерной точки границы территории объекта

9. «Памятник воинам-землякам, погибшим на фронтах Великой Отечественной войны»
(наименование объекта, местоположение границ которого описано (далее – объект))

Раздел 1

Сведения об объекте		
№ п/п	Характеристики объекта	Описание характеристик
1	2	3
1	Местоположение объекта	Республика Бурятия, Баунтовский эвенкийский район, п. Усть-Джилинда, ул. Ленина
2	Площадь объекта ± величина погрешности определения площади ($P \pm \Delta P$)	–
3	Иные характеристики объекта	Границы территории объекта проходят вдоль металлического ограждения

Раздел 2

Сведения о местоположении границ объекта					
1. Система координат МСК 03, зона 5					
2. Сведения о характерных точках границ объекта					
Обозначение характерных точек границ	Координаты, м		Метод определения координат характерной точки	Средняя квадратическая погрешность положения характерной точки (Mt), м	Описание обозначения точки на местности (при наличии)
	X	Y			
1	2	3	4	5	6
1	737553.85	5244341.93	Метод спутниковых геодезических измерений (определений)	0,1	–
2	737559.64	5244340.14	Метод спутниковых геодезических измерений (определений)	0,1	–
3	737562.95	5244349.06	Метод спутниковых геодезических измерений (определений)	0,1	–
4	737557.03	5244351.04	Метод спутниковых геодезических измерений (определений)	0,1	–
1	737553.85	5244341.93	Метод спутниковых геодезических измерений (определений)	0,1	–
3. Сведения о характерных точках части (частей) границы объекта					
Обозначение характерных точек границ	Координаты, м		Метод определения координат характерной точки	Средняя квадратическая погрешность положения характерной точки (Mt), м	Описание обозначения точки на местности (при наличии)
	X	Y			
1	2	3	4	5	6
Часть I					
-	-	-	-	-	-

Раздел 3


Сведения о местоположении измененных (уточненных) границ объекта					
1. Система координат МСК-03 (местная), зона 5					
2. Сведения о характерных точках границ объекта					
Обозначение	Существующи	Измененные	Метод определения	Средняя квадрати-	Описание

характерных точек границ	е координаты, м		(уточненные) координаты, м		координат характерной точки	числовая погрешность положения характерной точки (Mf), м	обозначения точки на местности (при наличии)
	X	Y	X	Y			
1	2	3	4	5	6	7	8
-	-	-	-	-	-	-	-
3. Сведения о характерных точках части (частей) границы объекта							
Часть № 1							
-	-	-	-	-	-	-	-

Раздел 4




План границ объекта культурного наследия

«Памятник воинам-землякам, погибшим на фронтах Великой Отечественной войны», Республика Бурятия, Баунтовский эвенкийский район, п. Усть-Джилинда, ул. Ленина



Масштаб 1:500

Используемые условные знаки и обозначения:

-  – Граница территории объекта
-  – Характерная точка границы территории объекта
-  – Обозначение характерной точки границы территории объекта

10. «Памятник воинам-землякам, погибшим на фронтах Великой Отечественной войны»

(наименование объекта, местоположение границ которого описано (далее – объект))

Раздел 1

Сведения об объекте		
№ п/п	Характеристики объекта	Описание характеристик
1	2	3
1	Местоположение объекта	Республика Бурятия, Баунтовский эвенкийский район, п. Ципикан, ул. Центральная
2	Площадь объекта ± величина погрешности определения площади ($P \pm \Delta P$)	–
3	Иные характеристики объекта	Границы территории объекта проходят вдоль бетонного основания

Раздел 2

Сведения о местоположении границ объекта					
1. Система координат МСК 03, зона 5					
2. Сведения о характерных точках границ объекта					
Обозначение характерных точек границ	Координаты, м		Метод определения координат характерной точки	Средняя квадратическая погрешность положения характерной точки (Mt), м	Описание обозначения точки на местности (при наличии)
	X	Y			
1	2	3	4	5	6
1	877893.85	5334534.03	Метод спутниковых геодезических измерений (определений)	0,1	–
2	877897.66	5334531.63	Метод спутниковых геодезических измерений (определений)	0,1	–
3	877899.85	5334535.10	Метод спутниковых геодезических измерений (определений)	0,1	–
4	877896.04	5334537.50	Метод спутниковых геодезических измерений (определений)	0,1	–
1	877893.85	5334534.03	Метод спутниковых геодезических измерений (определений)	0,1	–
3. Сведения о характерных точках части (частей) границы объекта					
Обозначение характерных точек границ	Координаты, м		Метод определения координат характерной точки	Средняя квадратическая погрешность положения характерной точки (Mt), м	Описание обозначения точки на местности (при наличии)
	X	Y			
1	2	3	4	5	6
Часть I					
-	-	-	-	-	-

Раздел 3

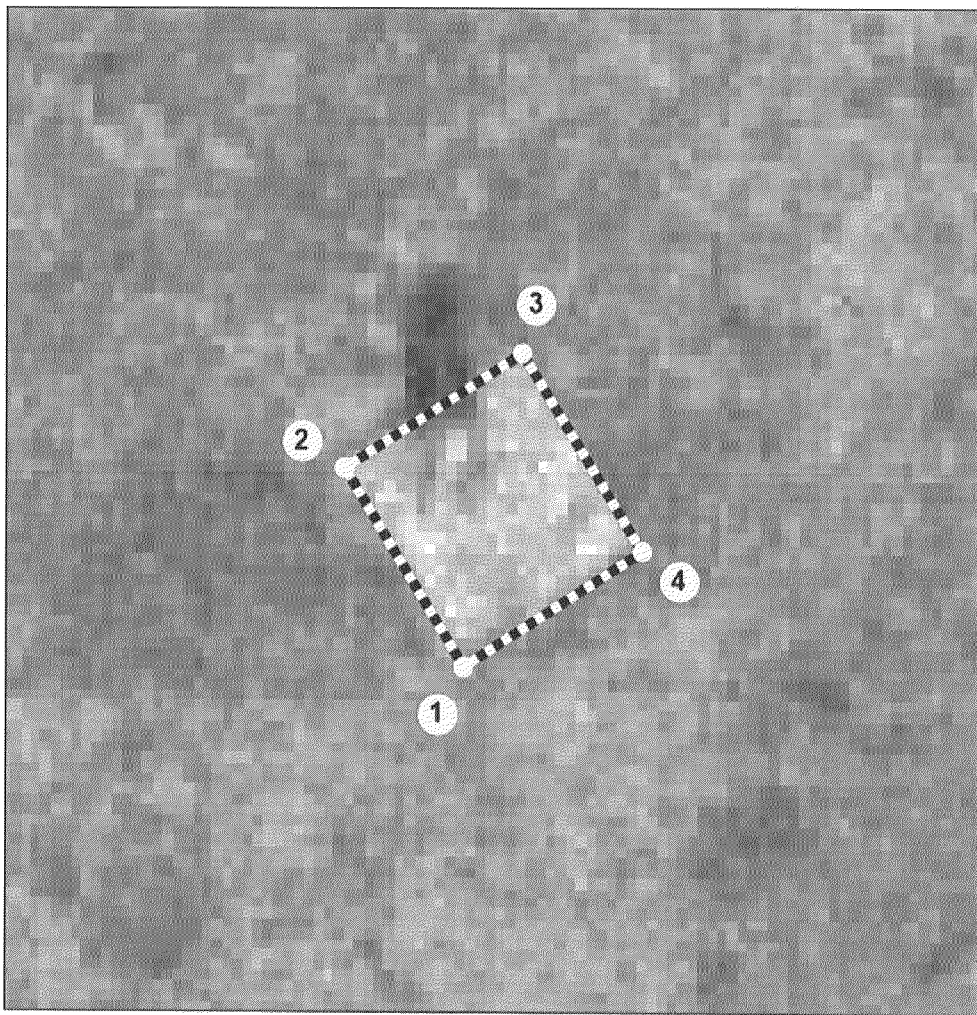
Сведения о местоположении измененных (уточненных) границ объекта					
1. Система координат МСК-03 (местная), зона 5					
2. Сведения о характерных точках границ объекта					
Обозначение	Существующи	Измененные	Метод определения	Средняя квадрати-	Описание

характерных точек границ	е координаты, м		(уточненные) координаты, м		координат характерной точки	ческая погрешность положения характерной точки (Mt), м	обозначения точки на местности (при наличии)
	X	Y	X	Y			
1	2	3	4	5	6	7	8
-	-	-	-	-	-	-	-
3. Сведения о характерных точках части (частей) границы объекта							
Часть № 1							
-	-	-	-	-	-	-	-

Раздел 4




План границ объекта культурного наследия

«Памятник воинам-землякам, погибшим на фронтах Великой Отечественной войны», Республика Бурятия, Баунтовский эвенкийский район, п. Ципикан, ул. Центральная



Масштаб 1:500

Используемые условные знаки и обозначения:

-  – Граница территории объекта
-  – Характерная точка границы территории объекта
-  – Обозначение характерной точки границы территории объекта