

ПРИКАЗ

ЗАХИРАЛТА

от 22.04 2020 г.

№ 1959

г. Улан-Удэ


О включении выявленного объекта культурного наследия «Могила Героя Советского Союза Г.Н. Москалева (1925 - 2011 гг.)» в единый государственный реестр объектов культурного наследия (памятников истории и культуры) народов Российской Федерации в качестве объекта культурного наследия регионального значения «Могила Героя Советского Союза Г.Н. Москалева (1925 - 2011 гг.)», расположенного по адресу: Республика Бурятия, г. Улан-Удэ, мкр. Стеклозавод, городское кладбище «Центральное», и утверждении границ его территории

В соответствии с Федеральным законом от 25.06.2002 № 73-ФЗ «Об объектах культурного наследия (памятниках истории и культуры) народов Российской Федерации», Законом Республики Бурятия от 01.12.2003 № 542-III «Об объектах культурного наследия (памятниках истории и культуры) Республики Бурятия», на основании заключения государственной историко-культурной экспертизы **п р и к а з ы в а ю:**

1. Включить выявленный объект культурного наследия «Могила Героя Советского Союза Г.Н. Москалева (1925 - 2011 гг.)» в единый государственный реестр объектов культурного наследия (памятников истории и культуры) народов Российской Федерации в качестве объекта культурного наследия регионального значения «Могила Героя Советского Союза Г.Н. Москалева (1925 - 2011 гг.)», 2011 г., 1941-1945 гг., расположенного по адресу: Республика Бурятия, г. Улан-Удэ, мкр. Стеклозавод, городское кладбище «Центральное», вид – памятник.

2. Утвердить границы территории объекта культурного наследия «Могила Героя Советского Союза Г.Н. Москалева (1925 - 2011 гг.)» согласно приложению к настоящему приказу.

3. Определить, что деятельность в границах территории объекта культурного наследия «Могила Героя Советского Союза Г.Н. Москалева



(1925 - 2011 гг.)» осуществляется в соответствии с требованиями, предусмотренными статьями 5.1, 47.3 Федерального закона от 25.06.2002 № 73-ФЗ «Об объектах культурного наследия (памятниках истории и культуры) народов Российской Федерации».

4. Настоящий приказ вступает в силу со дня его официального опубликования.

**Заместитель Председателя Правительства
Республики Бурятия – Руководитель
Администрации Главы Республики Бурятия
и Правительства Республики Бурятия**



Б.Д. Цыренов

ОПИСАНИЕ МЕСТОПОЛОЖЕНИЯ ГРАНИЦ ТЕРРИТОРИИ объекта культурного наследия «Могила Героя Советского Союза Г.Н. Москалева (1925 - 2011 гг.)»

(наименование объекта, местоположение границ которого описано (далее – объект))

Раздел 1

Сведения об объекте		
№ п/п	Характеристики объекта	Описание характеристик
1	2	3
1.	Местоположение объекта	Республика Бурятия, г. Улан-Удэ, мкр. Стеклозавод, городское кладбище «Центральное»
2.	Площадь объекта +/- величина погрешности определения площади	-
3.	Иные характеристики объекта	Северо-восточная граница проходит по металлическому ограждению; юго-восточная граница проходит по металлическому ограждению; юго-западная граница проходит по металлическому ограждению; северо-западная граница проходит параллельно юго-восточной границе с отступом от неё на северо-запад на 1,8 метра.

Раздел 2

Сведения о местоположении объекта					
1. Система координат МСК-03, зона 4					
2. Сведения о характерных точках границ объекта					
Обозначение характерных точек границ	Координаты, м		Метод определения координат характерной точки	Средняя квадратическая погрешность положения характерной точки (Mt), м	Описание обозначения точки на местности (при наличии)
	X	Y			
1	2	3	4	5	6
1.	539838.94	4147139.72	Картометрический	0,3	-
2.	539840.19	4147142.23	Картометрический	0,3	-
3.	539838.58	4147143.03	Картометрический	0,3	-
4.	539837.33	4147140.53	Картометрический	0,3	-

1.	539838.94	4147139.72	Картометрический	0,3	-
3. Сведения о характерных точках части (частей) границы объекта					
Обозначение характерных точек границ	Координаты, м		Метод определения координат характерной точки	Средняя квадратическая погрешность положения характерной точки (Mt), м	Описание обозначения точки на местности (при наличии)
	X	Y			
1	2	3	4	5	6
Часть № 1					
-	-	-	-	-	-

Раздел 3




Сведения о местоположении измененных (уточненных) границ объекта							
1. Система координат МСК-03, зона 4							
2. Сведения о характерных точках границ объекта							
Обозначение характерных точек границ	Существующие координаты, м		Измененные (уточненные координаты), м		Метод определения координат характерной точки	Средняя квадратическая погрешность положения характерной точки (Mt), м	Описание обозначения точки на местности (при наличии)
	X	Y	X	Y			
1	2	3	4	5	6	7	8
-	-	-	-	-	-	-	-
3. Сведения о характерных точках части (частей) границы объекта							
Часть № 1							
-	-	-	-	-	-	-	-

План границ территории объекта культурного наследия
«Могилы Героя Советского Союза Г.Н. Москалева (1925 - 2011 гг.)»



Масштаб 1: 400

Используемые условные знаки и обозначения:

-  – граница территории объекта;
-  – характерная точка границы территории объекта;
-  – обозначение характерной точки границы территории объекта