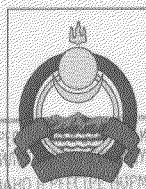


Администрация  
Главы Республики Бурятия и  
Правительства Республики Бурятия



Буряад Уласай Толгойлогшын  
ба Буряад Уласай  
Засагай газарай Захиргаан

**ПРИКАЗ**

**ЗАХИРАЛТА**

от 22.04 2020 г. № 032020166  
г. Улан-Удэ

**О включении выявленного объекта культурного наследия  
«Могила Героя Советского Союза Г.И. Гусякова (1925-1998 гг.)»  
в единый государственный реестр объектов культурного наследия  
(памятников истории и культуры) народов Российской Федерации в  
качестве объекта культурного наследия регионального значения  
«Могила Героя Российской Федерации Г.И. Гусякова (1925-1998  
гг.)», расположенного по адресу: Республика Бурятия,  
Тарбагатайский район, с. Тарбагатай, кладбище, и утверждении  
границ его территории**

В соответствии с Федеральным законом от 25.06.2002 № 73-ФЗ «Об объектах культурного наследия (памятниках истории и культуры) народов Российской Федерации», Законом Республики Бурятия от 01.12.2003 № 542-III «Об объектах культурного наследия (памятниках истории и культуры) Республики Бурятия», на основании заключения государственной историко-культурной экспертизы **п р и к а з ы в а ю:**

1. Включить выявленный объект культурного наследия «Могила Героя Советского Союза Г.И. Гусякова (1925-1998 гг.)» в единый государственный реестр объектов культурного наследия (памятников истории и культуры) народов Российской Федерации в качестве объекта культурного наследия регионального значения «Могила Героя Российской Федерации Г.И. Гусякова (1925-1998 гг.)», 1925 г., 1941-1945 гг., расположенного по адресу: Республика Бурятия, Тарбагатайский район, с. Тарбагатай, кладбище, вид – памятник.

2. Утвердить границы территории объекта культурного наследия «Могила Героя Российской Федерации Г.И. Гусякова (1925-1998 гг.)» согласно приложению к настоящему приказу.

3. Определить, что деятельность в границах территории объекта культурного наследия «Могила Героя Российской Федерации Г.И. Гусякова (1925-1998 гг.)» осуществляется в соответствии с требованиями,

предусмотренными статьями 5.1, 47.3 Федерального закона от 25.06.2002 № 73-ФЗ «Об объектах культурного наследия (памятниках истории и культуры) народов Российской Федерации».

4. Настоящий приказ вступает в силу со дня его официального опубликования.

**Заместитель Председателя Правительства  
Республики Бурятия – Руководитель  
Администрации Главы Республики Бурятия  
и Правительства Республики Бурятия**



**Б.Д. Цыренов**

Приложение к приказу Администрации  
Главы Республики Бурятия и Правительства  
Республики Бурятия  
от « 26 » апреля 2020 г. № 1769

**ОПИСАНИЕ МЕСТОПОЛОЖЕНИЯ ГРАНИЦ ТЕРРИТОРИИ  
объекта культурного наследия «Могила Героя Российской Федерации  
Г.И. Гусякова (1925-1998 гг.)»**

(наименование объекта, местоположение границ которого описано (далее – объект))

Раздел 1

Сведения об объекте		
№ п/п	Характеристики объекта	Описание характеристик
1	2	3
1.	Местоположение объекта	Республика Бурятия, Тарбагатайский район, с. Тарбагатай, кладбище
2.	Площадь объекта +/- величина погрешности определения площади	-
3.	Иные характеристики объекта	северо-восточная граница проходит по металлическому ограждению; юго-восточная граница проходит по металлическому ограждению; юго-западная граница проходит параллельно северо-восточной границе с отступом от нее на юго-запад на 1,8 м; северо-западная граница проходит по металлическому ограждению.

Раздел 2

Сведения о местоположении объекта					
1. Система координат МСК-03, зона 4					
2. Сведения о характерных точках границ объекта					
Обозначение характерных точек границ	Координаты, м		Метод определения координат характерной точки	Средняя квадратическая погрешность положения характерной точки (M <sub>t</sub> ), м	Описание обозначения точки на местности (при наличии)
	X	Y			
1	2	3	4	5	6
1.	495278.65	4133641.47	Картометрический	0,3	-
2.	495280.30	4133642.18	Картометрический	0,3	-
3.	495279.13	4133644.94	Картометрический	0,3	-
4.	495277.47	4133644.23	Картометрический	0,3	-
1.	495278.65	4133641.47	Картометрический	0,3	-






План границ территории объекта культурного наследия  
«Могила Героя Российской Федерации Г.И. Гусякова (1925-1998 гг.)»



Масштаб 1: 400

Используемые условные знаки и обозначения:

-  – граница территории объекта;
-  – характерная точка границы территории объекта;
-  – обозначение характерной точки границы территории объекта