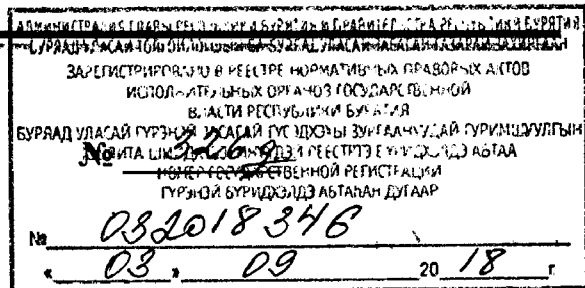


ПРИКАЗ

ЗАХИРАЛТА

от 30.08 2018 г.

г. Улан-Удэ



Об утверждении границ территории объекта культурного наследия регионального значения «Богоявленская церковь», расположенного по адресу: Республика Бурятия, Прибайкальский район, с. Ильинка, ул. Октябрьская, д. 776

В соответствии с Федеральным законом от 25.06.2002 № 73-ФЗ «Об объектах культурного наследия (памятниках истории и культуры) народов Российской Федерации», Законом Республики Бурятия от 01.12.2003 № 542-III «Об объектах культурного наследия (памятниках истории и культуры) Республики Бурятия» **п р и к а з ы в а ю:**

1. Утвердить границы территории объекта культурного наследия регионального значения «Богоявленская церковь», расположенного по адресу: Республика Бурятия, Прибайкальский район, с. Ильинка, ул. Октябрьская, д. 776, согласно приложению к настоящему приказу.
2. Определить, что деятельность в границах территории объекта культурного наследия «Богоявленская церковь» осуществляется в соответствии с требованиями, предусмотренными статьями 5.1, 47.3 Федерального закона от 25.06.2002 № 73-ФЗ «Об объектах культурного наследия (памятниках истории и культуры) народов Российской Федерации».
3. Настоящий приказ вступает в силу со дня его официального опубликования.

**Исполняющий обязанности Руководителя
Администрации Главы Республики Бурятия
и Правительства Республики Бурятия**

С.Р. Тэлин

Утверждено
приказом Администрации Главы Республики Бурятия
и Правительства Республики Бурятия
от 30 августа 2018 № 3269

**Границы территории объекта культурного наследия
регионального значения «Богоявленская церковь»,
расположенного по адресу: Республика Бурятия,
Прибайкальский район, с. Ильинка, ул. Октябрьская, д. 776**



Описание границ	
Южная граница	Параллельно южному фасаду с отступом от него на юг на 20 метров, по линии существующей ограды, всего 38,0 м.
Западная граница	Параллельно западному фасаду храма с отступом от него на запад на 9 метров, всего 48 м.
Северная граница	Параллельно северному фасаду с отступом от него на север на 15 метров, по линии существующей ограды, всего 38,0 м.
Восточная граница	Параллельно восточному фасаду храма, с отступом от него на восток на 7 метров, всего 48 м.

1. Система координат МСК-03				
2. Сведения о характерных точках границ объекта				
Обозначение характерных точек границы	Координаты, м		Метод определения координат и средняя квадратическая погрешность положения характерной точки (M _t), м	Описание закрепления точки
	2	3		
1	567357.700	4130485.510	Картометрический, 0,3	---
2	567402.430	4130489.220	Картометрический, 0,3	---
3	567400.680	4130528.610	Картометрический, 0,3	---
4	567352.490	4130525.020	Картометрический, 0,3	---
1	567357.700	4130485.510	Картометрический, 0,3	---

**Схема границ территории объекта культурного наследия
регионального значения «Богоявленская церковь»,
расположенного по адресу: Республика Бурятия,
Прибайкальский район, с. Ильинка, ул. Октябрьская, д. 77б**



Условные обозначения:

-  1 - характерная точка граница территории объекта культурного наследия
-  - граница территории объекта культурного наследия