



ПРИКАЗ

ЗАХИРАЛТА

от 16.08 2018г.

№ 298

г. Улан-Удэ

**Об утверждении текстового и графического описания
местоположения границ защитных зон объектов культурного
наследия регионального значения, расположенных в с. Буй
Бичурского района Республики Бурятия**

В соответствии со статьями 20.2, 34.1, 63 Федерального закона от 25.06.2002 № 73-ФЗ «Об объектах культурного наследия (памятниках истории и культуры) народов Российской Федерации», в целях обеспечения сохранности объектов культурного наследия **п р и к а з ы в а ю:**

1. Утвердить текстовое и графическое описание местоположения границ защитных зон объектов культурного наследия регионального значения, расположенных в с. Буй Бичурского района Республики Бурятия, согласно приложению к настоящему приказу.

2. Определить, что режим использования земель в границах защитных зон объектов культурного наследия, указанных в приложении к настоящему приказу, установлен в соответствии с требованиями, предусмотренными пунктом 1 статьи 34.1 Федерального закона от 25.06.2002 № 73-ФЗ «Об объектах культурного наследия (памятниках истории и культуры) народов Российской Федерации».

3. Настоящий приказ вступает в силу со дня его официального опубликования.

**Заместитель Председателя Правительства
Республики Бурятия - Руководитель
Администрации Главы Республики Бурятия
и Правительства Республики Бурятия**



Б.Д. Цыренов


АДМИНИСТРАЦИЯ ГЛАВЫ РЕСПУБЛИКИ БУРЯТИЯ И ПРАВИТЕЛЬСТВА РЕСПУБЛИКИ БУРЯТИЯ
БУРЯАД УЛАСАЙ ТОЛГОЙЛОГШЫН БА БУРЯАДУЛАСАЙ ЗАСАГАЙ ГАЗАРАЙ ЗАХИРГААН
ЗАРЕГИСТРИРОВАНО В РЕЕСТРЕ НОРМАТИВНЫХ ПРАВОВЫХ АКТОВ
ИСПОЛНИТЕЛЬНЫХ ОРГАНОВ ГОСУДАРСТВЕННОЙ
ВЛАСТИ РЕСПУБЛИКИ БУРЯТИЯ
БУРЯАД УЛАСАЙ ГҮРЭЭНИ ЗАСАГАЙ ГҮСЭДӨЧЫ ЗУРГААНУДАЙ ГҮРИНШУУЛГЫН
ХУЛИГА ШИИДЭХЭЭРЛҮҮНДЭЙ РЕЕСТРЭ БҮГЧДЭЭДЭ АБТАА
НОМЕР ГОСУДАРСТВЕННОЙ РЕГИСТРАЦИИ
ГҮРЭЭНИ БҮРИИДӨЛДЭ АБТААН ДУГААР
№ 03 2018 310
16 . 08 20 18 г.

ТЕКСТОВОЕ И ГРАФИЧЕСКОЕ ОПИСАНИЕ МЕСТОПОЛОЖЕНИЯ ГРАНИЦ ЗАЩИТНЫХ ЗОН ОБЪЕКТОВ КУЛЬТУРНОГО НАСЛЕДИЯ РЕГИОНАЛЬНОГО ЗНАЧЕНИЯ, РАСПОЛОЖЕННЫЙ В С. БУЙ БИЧУРСКОГО РАЙОНА РЕСПУБЛИКИ БУРЯТИЯ

1. «Братская могила восьми партизан, павших в борьбе за власть Советов в 1920 г.»,
расположенный по адресу: Республика Бурятия, Бичурский район, с. Буй, ул.
Комсомольская, 2

Описание границ защитной зоны	
Северная граница	В 100 м от северной границы территории памятника
Восточная граница	В 100 м от восточной границы территории памятника
Южная граница	В 100 м от южной границы территории памятника
Западная граница	В 100 м от западной границы территории памятника

Схема границ защитной зоны объекта культурного наследия



1. Система координат МСК-03


2. Сведения о характерных точках границ защитной зоны объекта культурного наследия

Обозначение характерных точек границ	Координаты, м		Метод определения координат и средняя квадратическая погрешность положения характерной точки (Мт), м	Описание закреплен ия точки
	2	3		
1	402163.10	4174727.57	Картометрический, 0,3	---
2	402094.60	4174921.85	Картометрический, 0,3	---
3	401900.32	4174853.35	Картометрический, 0,3	---
4	401968.82	4174659.07	Картометрический, 0,3	---
1	402163.10	4174727.57	Картометрический, 0,3	---

2. «Братская могила колхозных активистов, погибших в 1930 г. от кулацкого террора», расположенный по адресу: Республика Бурятия, Бичурский район, с. Буй, ул. Комсомольская, 2

Описание границ защитной зоны	
Северная граница	В 100 м от северной границы территории памятника
Восточная граница	В 100 м от восточной границы территории памятника
Южная граница	В 100 м от южной границы территории памятника
Западная граница	В 100 м от западной границы территории памятника

Схема границ защитной зоны объекта культурного наследия



1. Система координат МСК-03


2. Сведения о характерных точках границ защитной зоны объекта культурного наследия

Обозначение характерных точек границ	Координаты, м		Метод определения координат и средняя квадратическая погрешность положения характерной точки (Мт), м	Описание закреплен ия точки
	2	3		
1	402213.57	4174671.32	Картометрический, 0,3	---
2	402137.24	4174862.98	Картометрический, 0,3	---
3	401945.58	4174786.64	Картометрический, 0,3	---
4	402021.92	4174594.99	Картометрический, 0,3	---
1	402213.57	4174671.32	Картометрический, 0,3	---

3. «Здание церкви», расположенный по адресу: Республика Бурятия, Бичурский район, с. Буй, ул. Комсомольская, 2а

Описание границ защитной зоны	
Северная граница	В 100 м от северной границы территории памятника
Восточная граница	В 100 м от восточной границы территории памятника
Южная граница	В 100 м от южной границы территории памятника
Западная граница	В 100 м от западной границы территории памятника

Схема границ защитной зоны объекта культурного наследия



1. Система координат МСК-03

2. Сведения о характерных точках границ защитной зоны объекта культурного наследия

Обозначение характерных точек границ	Координаты, м		Метод определения координат и средняя квадратическая погрешность положения характерной точки (Mт), м	Описание закреплен ия точки
	2	3		
1	402150.51	4174660.06	Картометрический, 0,3	---
2	402143.50	4174890.11	Картометрический, 0,3	---
3	401925.71	4174883.48	Картометрический, 0,3	---
4	401932.71	4174653.43	Картометрический, 0,3	---
1	402150.51	4174660.06	Картометрический, 0,3	---

4. «Школа села Буй, где в декабре 1919 г. по решению подпольной большевистской организации партизаны разоружили и арестовали белогвардейских офицеров и отряд семеновской милиции, что послужило сигналом к началу вооруженного восстания в Мало-Куналейской, Малетинской и Бичурской волостях», расположенный по адресу: Республика Бурятия, Бичурский район, с. Буй, ул. Комсомольская, 2а

Описание границ защитной зоны	
Северная граница	В 100 м от северной границы территории памятника
Восточная граница	В 100 м от восточной границы территории памятника
Южная граница	В 100 м от южной границы территории памятника
Западная граница	В 100 м от западной границы территории памятника

Схема границ защитной зоны объекта культурного наследия

- Граница защитной зоны объекта культурного наследия
- Характерная точка границы защитной зоны объекта культурного наследия
- Обозначение характерной точки границы защитной зоны объекта культурного наследия
- Территория объекта культурного наследия

1. Система координат МСК-03

2. Сведения о характерных точках границ защитной зоны объекта культурного наследия

Обозначение характерных точек границ	Координаты, м		Метод определения координат и средняя квадратическая погрешность положения характерной точки (Mт), м	Описание закрепления точки
	2	3		
1	402258.66	4174722.16	Картометрический, 0,3	---
2	402126.96	4174904.58	Картометрический, 0,3	---
3	401952.07	4174778.32	Картометрический, 0,3	---
4	402083.78	4174595.90	Картометрический, 0,3	---
1	402258.66	4174722.16	Картометрический, 0,3	---