



ПОСТАНОВЛЕНИЕ

16 мая 2023 г.

№ 263

г. Улан-Удэ

**О внесении изменений в постановление
Правительства Республики Бурятия от 09.06.2012 № 342
«Об образовании особо охраняемой природной территории
регионального значения рекреационной местности
«Побережье Байкала»**

В соответствии с Федеральным законом от 14.03.1995 № 33-ФЗ «Об особо охраняемых природных территориях» Правительство Республики Бурятия **п о с т а н о в л я е т**:

1. Внести следующие изменения в постановление Правительства Республики Бурятия от 09.06.2012 № 342 «Об образовании особо охраняемой природной территории регионального значения рекреационной местности «Побережье Байкала» (в редакции постановлений Правительства Республики Бурятия от 24.03.2021 № 114, от 01.12.2021 № 690):

1.1. В пункте 1 слова «площадью 879,4 га» исключить.

1.2. В Положении об особо охраняемой природной территории регионального значения - рекреационной местности «Побережье Байкала»:

1.2.1. В пункте 2 слова «(2 участок)» заменить словами «(2, 3 участки)».

1.2.2. Пункт 3 изложить в следующей редакции:

«3. Общая площадь ООПТ - 942,68 га (1 участок - 197,17 га, 2 участок - 709,3 га, 3 участок - 36,21 га).».

1.2.3. Пункт 6.1 изложить в следующей редакции:

«6.1. На территории ООПТ запрещаются следующие виды деятельности:

1) промысловая, спортивная и любительская охота (за исключением охоты в целях регулирования численности волков, медведей, иных хищников и плотоядных животных в случае угрозы жизни и здоровью людей, возникновения очагов бешенства, трихинеллеза и иных смертельно опас-

ных для человека вирусных и паразитарных инфекций среди диких животных), содержание и разведение охотничьих ресурсов в полувольных условиях или искусственно созданной среде обитания, уничтожение либо повреждение особо значимых и особо защитных участков леса, жилищ и убежищ диких животных;

2) промышленное, спортивное и любительское рыболовство, аквакультура (рыбоводство);

3) разведка и разработка полезных ископаемых;

4) деятельность, влекущая за собой изменения гидрологического режима;

5) заготовка древесины;

6) заготовка живицы;

7) заготовка пригодных для употребления в пищу лесных ресурсов (пищевых лесных ресурсов), других недревесных лесных ресурсов (за исключением заготовки гражданами таких ресурсов для собственных нужд на участках и в сроки, согласованные с учреждением, осуществляющим управление ООПТ, вне особо значимых и особо защитных участков леса);

8) организация массовых спортивных и зрелищных мероприятий, туристских стоянок и разведение костров;

9) нахождение с огнестрельным, пневматическим и метательным оружием, в том числе с охотничьим огнестрельным оружием в собранном виде на дорогах общего пользования, капканами и другими орудиями охоты, а также с продукцией добывания объектов животного мира и орудиями добычи (вылова) водных биоресурсов, кроме случаев, связанных с проведением мероприятий по государственному надзору в области охраны и использования ООПТ уполномоченными должностными лицами;

10) взрывные работы, за исключением взрывных работ, связанных с реализацией мероприятий по предупреждению и ликвидации чрезвычайных ситуаций;

11) пускание палов и выжигание растительности;

12) мойка механизированных транспортных средств;

13) нахождение на ООПТ транспортных средств в целях, не связанных с деятельностью ООПТ, охраной, защитой, использованием и воспроизводством лесов, и осуществлением разрешенных видов деятельности на участках и в сроки, согласованные с учреждением, осуществляющим управление ООПТ;

14) в границах водоохранных зон движение и стоянка транспортных средств (кроме специальных транспортных средств), за исключением их движения по дорогам и стоянки на дорогах и в специально оборудованных местах, имеющих твердое покрытие, на участках и в сроки, согласованные

с учреждением, осуществляющим управление ООПТ;

15) уничтожение и повреждение аншлагов, шлагбаумов, стендов, граничных столбов и других информационных знаков и указателей, оборудованных экологических троп и мест отдыха, строений и сооружений на ООПТ, а также имущества учреждения, осуществляющего управление ООПТ, нанесение надписей и знаков на валунах, обнажениях горных пород и историко-культурных объектах;

16) распашка земель (за исключением земель, уже используемых собственниками, землепользователями, землевладельцами и арендаторами для производства сельскохозяйственной продукции, за исключением мер противопожарного обустройства лесов, а также случаев, связанных с проведением учреждением, осуществляющим управление ООПТ, биотехнических мероприятий);

17) сенокосение, выпас скота, размещение ульев;

18) прогон домашних животных вне дорог и водных путей общего пользования;

19) в границах прибрежных защитных полос водных объектов - выпас сельскохозяйственных животных и организация для них летних лагерей, ванн;

20) применение ядохимикатов, минеральных удобрений, химических средств защиты растений и стимуляторов роста, за исключением случаев ликвидации чрезвычайных ситуаций, связанных с массовым размножением хвоелистогрызущих вредителей леса, при условии осуществления мер, гарантирующих предотвращение заболеваний и гибели объектов животного мира, а также ухудшение среды их обитания;

21) нахождение с собаками (за исключением используемых при проведении мероприятий по охране природных комплексов и объектов), содержание собак без привязи, вне вольеров или иных сооружений, ограничивающих зону их передвижения, нагонка, натаска и выгул собак;

22) пролет ниже 500 метров, а также посадка воздушных судов и высадка пассажиров из них без согласования с учреждением, осуществляющим управление ООПТ;

23) деятельность, влекущая за собой нарушение почвенного покрова и геологических обнажений;

24) предоставление земельных участков для ведения садоводства и огородничества, индивидуального гаражного или индивидуального жилищного строительства;

25) предоставление лесных участков не для осуществления рекреационной деятельности, научно-исследовательской деятельности, религиозной деятельности;

26) строительство линейных объектов (или их частей), а также строительство хозяйственных и жилых объектов, за исключением объектов, связанных с функционированием и развитием ООПТ;

27) строительство объектов капитального строительства (или их частей), не связанных с функционированием и развитием ООПТ;

28) строительство (реконструкция) объектов капитального строительства (или их частей), строительство (реконструкция) которых допускается на ООПТ, без государственной экологической экспертизы;

29) возведение некапитальных строений, сооружений (или их частей), не связанных с функционированием и развитием ООПТ;

30) размещение объектов (или их частей), не связанных с функционированием и развитием ООПТ, с рекреацией и отдыхом;

31) создание объектов размещения отходов производства и потребления, радиоактивных, химических, биологических, взрывчатых, токсичных, отравляющих и ядовитых веществ;

32) сбор зоологических, биологических и минералогических коллекций;

33) интродукция живых организмов в целях их акклиматизации;

34) сплав древесины по водотокам и водоемам;

35) вывоз предметов, имеющих историко-культурную ценность;

36) изъятие или иное прекращение прав на земельные участки и лесные участки, предоставленные учреждениям, осуществляющим управление ООПТ, за исключением случаев, предусмотренных законодательством Российской Федерации;

37) перевод земель сельскохозяйственного назначения в земли других категорий, за исключением перевода таких земель в земли особо охраняемых территорий и объектов для функционирования и развития ООПТ, для государственных и муниципальных нужд;

38) научно-исследовательская и эколого-просветительская деятельность, ведение экологического мониторинга, проведение природоохранных, биотехнических, лесохозяйственных и противопожарных мероприятий, лесоустроительных и землеустроительных работ без согласования с учреждением, осуществляющим управление ООПТ, и если эта деятельность не связана с функционированием и развитием ООПТ;

39) проведение экскурсий;

40) деятельность, предусмотренная перечнем видов деятельности, запрещенных в центральной экологической зоне Байкальской природной территории, утвержденным постановлением Правительства Российской Федерации от 31.12.2020 № 2399;

41) бесплатное посещение физическими лицами ООПТ в случае, ес-

ли плата за посещение ООПТ установлена высшим исполнительным органом государственной власти Республики Бурятия;

42) разрешенная деятельность без соблюдения требований федерального законодательства, настоящего Положения и:

42.1) Требований по предотвращению гибели объектов животного мира при осуществлении производственных процессов, а также при эксплуатации транспортных магистралей, трубопроводов, линий связи и электропередачи, утвержденных постановлением Правительства Российской Федерации от 13.08.1996 № 997;

42.2) Требований к предотвращению гибели объектов животного мира при осуществлении производственных процессов, а также при эксплуатации транспортных магистралей, трубопроводов и линий связи и электропередач на территории Республики Бурятия, утвержденных постановлением Правительства Республики Бурятия от 31.08.2009 № 324;

42.3) Правил пожарной безопасности в лесах, утвержденных постановлением Правительства Российской Федерации от 07.10.2020 № 1614;

42.4) Правил санитарной безопасности в лесах, утвержденных постановлением Правительства Российской Федерации от 09.12.2020 № 2047.

Настоящее Положение не регулирует строительство, возведение, размещение, создание объектов в границах населенных пунктов.».

1.2.3. Пункт 6.2 изложить в следующей редакции:

«6.2. Зонирование режима ООПТ.

6.2.1. Особо охраняемая зона.

Особо охраняемая зона предназначена для сохранения природной среды в естественном состоянии, в ее границах допускаются проведение экскурсий, посещение такой зоны в целях познавательного туризма. На территории функциональной зоны запрещается деятельность, указанная в следующих подпунктах пункта 6.1 настоящего Положения:

1) 1, 3 - 7, 9 - 20, 22 - 31, 33 - 35, 37, 40 - 42;

2) 2, за исключением спортивной и любительской рыбалки, а также рыболовства на утвержденных Министерством сельского хозяйства и продовольствия Республики Бурятия рыболовных участках, аквакультуры (рыбоводства), на участках и в сроки, согласованные с учреждением, осуществляющим управление ООПТ;

3) 8, за исключением организации таких мероприятий, туристских стоянок и разведения костров на участках и в сроки, согласованные с учреждением, осуществляющим управление ООПТ;

4) 21, за исключением выгула собак на специально предусмотренных для этого местах, определенных учреждением, осуществляющим управление ООПТ;

5) 32, за исключением такого сбора на участках и в сроки, согласованные с учреждением, осуществляющим управление ООПТ;

6) 39, за исключением проведения экскурсий на участках и в сроки, согласованные с учреждением, осуществляющим управление ООПТ.

6.2.2. Рекреационная зона.

Рекреационная зона предназначена для обеспечения и осуществления рекреационной деятельности, развития физической культуры и спорта, а также размещения рекреационных объектов. На территории функциональной зоны запрещается деятельность, указанная в следующих подпунктах пункта 6.1 настоящего Положения:

1) 1, 3 - 4, 6 - 7, 9 - 20, 22 - 30, 33 - 35, 37, 40 - 42;

2) 2, за исключением спортивной и любительской рыбалки, а также рыболовства на утвержденных Министерством сельского хозяйства и продовольствия Республики Бурятия рыболовных участках, аквакультуры (рыбоводства), на участках и в сроки, согласованные с учреждением, осуществляющим управление ООПТ;

3) 5, за исключением заготовки древесины (погибших и поврежденных лесных насаждений) гражданами для собственных нужд для целей отопления на участках и в сроки, согласованные с учреждением, осуществляющим управление ООПТ;

4) 8, за исключением организации таких мероприятий, туристских стоянок и разведения костров на участках и в сроки, согласованные с учреждением, осуществляющим управление ООПТ;

5) 21, за исключением выгула собак на специально предусмотренных для этого местах, определенных учреждением, осуществляющим управление ООПТ;

6) 31, за исключением временного складирования твердых коммунальных отходов (на срок не более одиннадцати месяцев) в местах (на площадках), определенных учреждением, осуществляющим управление ООПТ, в целях их дальнейших утилизации, обезвреживания, размещения, транспортирования;

7) 32, за исключением такого сбора на участках и в сроки, согласованные с учреждением, осуществляющим управление ООПТ;

8) 39, за исключением проведения экскурсий на участках и в сроки, согласованные с учреждением, осуществляющим управление ООПТ.»

1.2.4. В таблице № 1 пункта 6.3 пункт 13 изложить в следующей редакции:

«13.	Заготовка древесины	Заготовка древесины (погибших и поврежденных лесных насажде-	На территории всей ООПТ, за исключением
------	---------------------	--	---

		ний) гражданами для собственных нужд для целей отопления	территории особо охраняемой зоны, на участках и в сроки, согласованные с учреждением, осуществляющим управление ООПТ»
--	--	--	---

1.2.5. Приложения №№ 1 - 4 изложить в новой редакции согласно приложениям №№ 1 - 4* к настоящему постановлению.

2. Настоящее постановление вступает в силу со дня его официального опубликования.

Подпункт 41 пункта 6.1 Положения об особо охраняемой природной территории регионального значения - рекреационной местности «Побережье Байкала» в отношении 3 участка особо охраняемой природной территории регионального значения - рекреационной местности «Побережье Байкала» применяется с 1 января 2023 года.

**Исполняющий обязанности
Председателя Правительства
Республики Бурятия**



В. Мухин

*Приложения в электронном виде

Проект представлен Министерством природных ресурсов и экологии
тел. 55-29-42, доб. 141

ту4

Приложение № 1
к постановлению
Правительства Республики Бурятия
от 16.05.2023 № 263

Приложение № 1
к Положению об особо охраняемой
природной территории
регионального значения –
рекреационной местности
«Побережье Байкала»

Перечень координат
характерных точек границ ООПТ

1 участок				
№№ п/п	МСК-03		WGS	
	X	Y	N	E
1	611826.05	3320205.22	52° 31' 48.10"	107° 4' 5.04"
2	611883.93	3320290.40	52° 31' 49.93"	107° 4' 9.60"
3	611948.85	3320363.37	52° 31' 52.00"	107° 4' 13.52"
4	611998.69	3320498.69	52° 31' 53.55"	107° 4' 20.74"
5	612071.91	3320542.79	52° 31' 55.90"	107° 4' 23.13"
6	612125.19	3320630.24	52° 31' 57.58"	107° 4' 27.81"
7	612207.73	3320727.77	52° 32' 0.20"	107° 4' 33.05"
8	612239.90	3320763.41	52° 32' 1.23"	107° 4' 34.96"
9	612247.60	3320795.36	52° 32' 1.46"	107° 4' 36.66"
10	612239.74	3320824.58	52° 32' 1.19"	107° 4' 38.21"
11	612240.19	3320835.15	52° 32' 1.20"	107° 4' 38.77"
12	612252.32	3320854.25	52° 32' 1.59"	107° 4' 39.79"
13	612262.43	3320861.57	52° 32' 1.91"	107° 4' 40.19"
14	612280.44	3320861.23	52° 32' 2.49"	107° 4' 40.18"
15	612297.96	3320865.05	52° 32' 3.06"	107° 4' 40.40"
16	612305.83	3320878.32	52° 32' 3.31"	107° 4' 41.11"
17	612302.46	3320898.10	52° 32' 3.19"	107° 4' 42.16"
18	612297.74	3320915.41	52° 32' 3.03"	107° 4' 43.07"
19	612291.63	3320936.33	52° 32' 2.82"	107° 4' 44.18"
20	612289.14	3320970.75	52° 32' 2.72"	107° 4' 46.00"
21	612280.83	3320979.97	52° 32' 2.45"	107° 4' 46.48"
22	612263.99	3320989.86	52° 32' 1.90"	107° 4' 47.00"
23	612242.35	3320998.40	52° 32' 1.20"	107° 4' 47.43"
24	612225.27	3320997.95	52° 32' 0.65"	107° 4' 47.40"
25	612205.73	3320996.15	52° 32' 0.01"	107° 4' 47.28"

1 участок				
№№ п/п	МСК-03		WGS	
	X	Y	N	E
26	612188.43	3320990.98	52° 31' 59.46"	107° 4' 47.00"
27	612173.73	3320992.87	52° 31' 58.98"	107° 4' 47.09"
28	612162.29	3320997.49	52° 31' 58.61"	107° 4' 47.32"
29	612127.75	3321027.05	52° 31' 57.48"	107° 4' 48.86"
30	612089.96	3321051.31	52° 31' 56.24"	107° 4' 50.12"
31	612089.24	3321058.15	52° 31' 56.22"	107° 4' 50.48"
32	612091.89	3321062.79	52° 31' 56.30"	107° 4' 50.73"
33	612103.04	3321070.86	52° 31' 56.66"	107° 4' 51.17"
34	612117.94	3321078.88	52° 31' 57.14"	107° 4' 51.60"
35	612119.64	3321082.16	52° 31' 57.19"	107° 4' 51.78"
36	612113.27	3321093.80	52° 31' 56.98"	107° 4' 52.39"
37	612105.79	3321098.70	52° 31' 56.73"	107° 4' 52.64"
38	612093.87	3321098.26	52° 31' 56.35"	107° 4' 52.61"
39	612089.36	3321100.81	52° 31' 56.20"	107° 4' 52.74"
40	612088.02	3321106.53	52° 31' 56.15"	107° 4' 53.05"
41	612088.65	3321116.05	52° 31' 56.17"	107° 4' 53.55"
42	612093.87	3321122.55	52° 31' 56.34"	107° 4' 53.90"
43	612093.09	3321125.41	52° 31' 56.31"	107° 4' 54.05"
44	612090.79	3321126.41	52° 31' 56.24"	107° 4' 54.10"
45	612084.21	3321125.95	52° 31' 56.02"	107° 4' 54.07"
46	612078.32	3321124.04	52° 31' 55.83"	107° 4' 53.97"
47	612066.83	3321122.66	52° 31' 55.46"	107° 4' 53.89"
48	612056.72	3321124.45	52° 31' 55.14"	107° 4' 53.97"
49	612050.77	3321129.20	52° 31' 54.94"	107° 4' 54.22"
50	612047.02	3321138.11	52° 31' 54.81"	107° 4' 54.69"
51	612046.83	3321150.26	52° 31' 54.80"	107° 4' 55.33"
52	612045.29	3321158.17	52° 31' 54.75"	107° 4' 55.75"
53	612039.98	3321164.43	52° 31' 54.57"	107° 4' 56.08"
54	612016.62	3321167.27	52° 31' 53.82"	107° 4' 56.22"
55	612003.99	3321173.91	52° 31' 53.41"	107° 4' 56.56"
56	611993.92	3321175.56	52° 31' 53.08"	107° 4' 56.64"
57	611983.74	3321174.53	52° 31' 52.75"	107° 4' 56.58"
58	611979.63	3321180.60	52° 31' 52.62"	107° 4' 56.89"
59	611976.42	3321188.85	52° 31' 52.51"	107° 4' 57.33"
60	611944.05	3321192.47	52° 31' 51.46"	107° 4' 57.49"
61	611921.09	3321207.22	52° 31' 50.71"	107° 4' 58.26"
62	611922.45	3321232.96	52° 31' 50.74"	107° 4' 59.62"
63	611909.01	3321243.81	52° 31' 50.30"	107° 5' 0.19"
64	611892.37	3321263.65	52° 31' 49.75"	107° 5' 1.23"
65	611854.76	3321307.03	52° 31' 48.51"	107° 5' 3.50"

1 участок				
№№ п/п	МСК-03		WGS	
	X	Y	N	E
66	611842.76	3321297.15	52° 31' 48.13"	107° 5' 2.97"
67	611652.11	3321139.58	52° 31' 42.04"	107° 4' 54.47"
68	611540.86	3321036.60	52° 31' 38.49"	107° 4' 48.92"
69	611479.07	3320976.71	52° 31' 36.52"	107° 4' 45.69"
70	611425.56	3320907.01	52° 31' 34.82"	107° 4' 41.96"
71	611337.41	3320769.09	52° 31' 32.03"	107° 4' 34.57"
72	611353.08	3320761.48	52° 31' 32.55"	107° 4' 34.18"
73	611406.05	3320768.70	52° 31' 34.26"	107° 4' 34.60"
74	611417.51	3320765.96	52° 31' 34.63"	107° 4' 34.47"
75	611432.70	3320709.49	52° 31' 35.14"	107° 4' 31.49"
76	611409.57	3320624.94	52° 31' 34.44"	107° 4' 26.98"
77	611496.09	3320588.90	52° 31' 37.25"	107° 4' 25.14"
78	611544.70	3320574.47	52° 31' 38.83"	107° 4' 24.41"
79	611513.45	3320470.92	52° 31' 37.87"	107° 4' 18.89"
80	611569.69	3320443.44	52° 31' 39.70"	107° 4' 17.48"
81	611428.32	3320117.30	52° 31' 35.28"	107° 4' 0.08"
82	611306.40	3320174.68	52° 31' 31.31"	107° 4' 3.03"
83	611311.36	3320183.71	52° 31' 31.47"	107° 4' 3.51"
84	611315.33	3320190.40	52° 31' 31.59"	107° 4' 3.87"
85	611169.98	3320233.46	52° 31' 26.87"	107° 4' 6.04"
86	611163.73	3320235.32	52° 31' 26.66"	107° 4' 6.14"
87	611180.69	3320278.75	52° 31' 27.19"	107° 4' 8.45"
88	611215.18	3320327.42	52° 31' 28.29"	107° 4' 11.06"
89	611274.85	3320411.50	52° 31' 30.18"	107° 4' 15.56"
90	611278.61	3320414.37	52° 31' 30.30"	107° 4' 15.72"
91	611298.84	3320464.23	52° 31' 30.93"	107° 4' 18.38"
92	611260.05	3320512.46	52° 31' 29.65"	107° 4' 20.90"
93	611276.07	3320579.73	52° 31' 30.14"	107° 4' 24.48"
94	611269.74	3320599.93	52° 31' 29.92"	107° 4' 25.55"
95	611246.30	3320594.80	52° 31' 29.17"	107° 4' 25.26"
96	611125.12	3320304.52	52° 31' 25.38"	107° 4' 9.78"
97	611106.85	3320264.48	52° 31' 24.81"	107° 4' 7.64"
98	611041.49	3320117.97	52° 31' 22.76"	107° 3' 59.82"
99	611024.58	3320088.69	52° 31' 22.23"	107° 3' 58.25"
100	610990.89	3319991.08	52° 31' 21.19"	107° 3' 53.05"
101	610976.42	3319972.24	52° 31' 20.73"	107° 3' 52.04"
102	610970.76	3319950.04	52° 31' 20.55"	107° 3' 50.86"
103	610940.58	3319877.13	52° 31' 19.61"	107° 3' 46.97"
104	610933.33	3319845.34	52° 31' 19.39"	107° 3' 45.28"
105	610905.33	3319798.27	52° 31' 18.51"	107° 3' 42.76"

I участок				
№№ п/п	МСК-03		WGS	
	X	Y	N	E
106	610872.03	3319710.19	52° 31' 17.47"	107° 3' 38.07"
107	610818.61	3319591.09	52° 31' 15.80"	107° 3' 31.71"
108	610790.00	3319527.30	52° 31' 14.90"	107° 3' 28.30"
109	610718.88	3319363.22	52° 31' 12.68"	107° 3' 19.55"
110	610705.05	3319321.96	52° 31' 12.25"	107° 3' 17.35"
111	610652.51	3319210.33	52° 31' 10.60"	107° 3' 11.39"
112	610583.32	3319041.79	52° 31' 8.44"	107° 3' 2.40"
113	610518.90	3318890.66	52° 31' 6.42"	107° 2' 54.34"
114	610429.82	3318675.76	52° 31' 3.64"	107° 2' 42.88"
115	610297.57	3318370.59	52° 30' 59.50"	107° 2' 26.60"
116	610288.71	3318346.30	52° 30' 59.22"	107° 2' 25.31"
117	610129.69	3317969.96	52° 30' 54.25"	107° 2' 5.24"
118	610118.47	3317948.57	52° 30' 53.90"	107° 2' 4.09"
119	610071.28	3317839.84	52° 30' 52.42"	107° 1' 58.29"
120	609908.52	3317640.24	52° 30' 47.24"	107° 1' 47.59"
121	609245.00	3316850.17	52° 30' 26.13"	107° 1' 5.22"
122	608920.14	3316469.72	52° 30' 15.79"	107° 0' 44.82"
123	608835.42	3316364.32	52° 30' 13.10"	107° 0' 39.17"
124	608651.46	3316139.13	52° 30' 7.24"	107° 0' 27.10"
125	608531.61	3315993.08	52° 30' 3.43"	107° 0' 19.28"
126	608496.19	3315955.61	52° 30' 2.30"	107° 0' 17.27"
127	608456.42	3315932.99	52° 30' 1.03"	107° 0' 16.04"
128	608277.28	3315836.45	52° 29' 55.27"	107° 0' 10.79"
129	608200.36	3315795.65	52° 29' 52.80"	107° 0' 8.58"
130	608361.06	3315649.17	52° 29' 58.06"	107° 0' 0.93"
131	608387.51	3315642.24	52° 29' 58.92"	107° 0' 0.58"
132	608402.86	3315641.88	52° 29' 59.42"	107° 0' 0.57"
133	608408.65	3315638.68	52° 29' 59.61"	107° 0' 0.41"
134	608425.59	3315658.55	52° 30' 0.15"	107° 0' 1.47"
135	608465.83	3315658.39	52° 30' 1.45"	107° 0' 1.49"
136	608904.09	3316228.51	52° 30' 15.38"	107° 0' 32.02"
137	609273.91	3316714.12	52° 30' 27.13"	107° 0' 58.03"
138	609831.53	3317462.88	52° 30' 44.83"	107° 1' 38.13"
139	610276.30	3318101.31	52° 30' 58.93"	107° 2' 12.31"
140	610510.40	3318408.24	52° 31' 6.37"	107° 2' 28.76"
141	610625.48	3318584.08	52° 31' 10.01"	107° 2' 38.17"
142	610741.96	3318707.96	52° 31' 13.72"	107° 2' 44.82"
143	610746.92	3318762.18	52° 31' 13.86"	107° 2' 47.70"
144	610828.38	3318856.95	52° 31' 16.45"	107° 2' 52.79"
145	610905.67	3318992.86	52° 31' 18.89"	107° 3' 0.05"

1 участок				
№№ п/п	МСК-03		WGS	
	X	Y	N	E
146	610987.74	3319098.46	52° 31' 21.49"	107° 3' 5.71"
147	611048.01	3319158.76	52° 31' 23.42"	107° 3' 8.95"
148	611100.24	3319245.95	52° 31' 25.07"	107° 3' 13.62"
149	611177.60	3319377.75	52° 31' 27.51"	107° 3' 20.66"
150	611262.88	3319460.38	52° 31' 30.23"	107° 3' 25.11"
151	611327.42	3319547.26	52° 31' 32.28"	107° 3' 29.77"
152	611371.47	3319601.88	52° 31' 33.68"	107° 3' 32.70"
153	611436.71	3319696.71	52° 31' 35.74"	107° 3' 37.77"
154	611479.11	3319758.85	52° 31' 37.08"	107° 3' 41.10"
155	611683.97	3320023.55	52° 31' 43.59"	107° 3' 55.30"
1	611826.05	3320205.22	52° 31' 48.10"	107° 4' 5.04"

2 участок				
№№ п/п	МСК-03		WGS	
	X	Y	N	E
1	682466.21	4209340.43	53° 10' 3.99"	108° 25' 32.38"
2	682457.38	4209371.62	53° 10' 3.71"	108° 25' 34.06"
3	682472.76	4209421.93	53° 10' 4.22"	108° 25' 36.77"
4	682501.74	4209449.02	53° 10' 5.17"	108° 25' 38.21"
5	682567.76	4209518.58	53° 10' 7.32"	108° 25' 41.93"
6	682617.57	4209567.31	53° 10' 8.94"	108° 25' 44.53"
7	682650.70	4209587.55	53° 10' 10.02"	108° 25' 45.60"
8	682695.58	4209638.99	53° 10' 11.49"	108° 25' 48.35"
9	682722.27	4209687.24	53° 10' 12.36"	108° 25' 50.93"
10	682763.50	4209746.85	53° 10' 13.71"	108° 25' 54.12"
11	682845.62	4209823.13	53° 10' 16.39"	108° 25' 58.20"
12	683004.10	4209931.24	53° 10' 21.55"	108° 26' 3.94"
13	683345.15	4210123.55	53° 10' 32.63"	108° 26' 14.14"
14	683607.87	4210253.69	53° 10' 41.16"	108° 26' 21.03"
15	683850.44	4210308.76	53° 10' 49.03"	108° 26' 23.89"
16	683955.47	4210335.10	53° 10' 52.43"	108° 26' 25.26"
17	684128.39	4210323.80	53° 10' 58.02"	108° 26' 24.58"
18	684366.51	4210263.99	53° 11' 5.70"	108° 26' 21.25"
19	684444.18	4210223.47	53° 11' 8.21"	108° 26' 19.03"
20	684491.84	4210193.61	53° 11' 9.74"	108° 26' 17.40"
21	684512.56	4210155.87	53° 11' 10.40"	108° 26' 15.36"
22	684526.78	4210119.22	53° 11' 10.85"	108° 26' 13.38"
23	684556.80	4210107.47	53° 11' 11.82"	108° 26' 12.73"
24	684577.60	4210082.98	53° 11' 12.48"	108° 26' 11.40"

2 участок				
№№ п/п	МСК-03		WGS	
	X	Y	N	E
25	684575.58	4210070.44	53° 11' 12.42"	108° 26' 10.73"
26	684561.94	4210060.85	53° 11' 11.97"	108° 26' 10.22"
27	684572.75	4210021.08	53° 11' 12.31"	108° 26' 8.07"
28	684578.17	4209947.78	53° 11' 12.47"	108° 26' 4.12"
29	684595.11	4209927.17	53° 11' 13.01"	108° 26' 3.01"
30	684623.63	4209910.89	53° 11' 13.93"	108° 26' 2.12"
31	684654.67	4209910.24	53° 11' 14.93"	108° 26' 2.07"
32	684690.66	4209918.50	53° 11' 16.10"	108° 26' 2.50"
33	684715.94	4209942.48	53° 11' 16.92"	108° 26' 3.78"
34	684730.14	4209966.79	53° 11' 17.39"	108° 26' 5.08"
35	684738.18	4209987.89	53° 11' 17.65"	108° 26' 6.21"
36	684748.96	4210021.40	53° 11' 18.01"	108° 26' 8.01"
37	684782.38	4210063.71	53° 11' 19.10"	108° 26' 10.28"
38	684823.27	4210106.80	53° 11' 20.44"	108° 26' 12.58"
39	684856.76	4210141.74	53° 11' 21.53"	108° 26' 14.45"
40	684890.51	4210175.78	53° 11' 22.63"	108° 26' 16.26"
41	684922.19	4210205.28	53° 11' 23.67"	108° 26' 17.84"
42	684958.21	4210230.98	53° 11' 24.84"	108° 26' 19.20"
43	685004.61	4210283.81	53° 11' 26.35"	108° 26' 22.03"
44	685057.21	4210333.04	53° 11' 28.06"	108° 26' 24.66"
45	685148.35	4210403.62	53° 11' 31.03"	108° 26' 28.42"
46	685210.94	4210447.85	53° 11' 33.07"	108° 26' 30.77"
47	685340.70	4210549.46	53° 11' 37.29"	108° 26' 36.19"
48	685359.32	4210552.58	53° 11' 37.90"	108° 26' 36.35"
49	685417.13	4210590.83	53° 11' 39.78"	108° 26' 38.38"
50	685469.54	4210647.50	53° 11' 41.49"	108° 26' 41.41"
51	685492.44	4210677.36	53° 11' 42.24"	108° 26' 43.01"
52	685529.38	4210714.58	53° 11' 43.44"	108° 26' 45.00"
53	685575.12	4210761.05	53° 11' 44.93"	108° 26' 47.48"
54	685613.82	4210802.39	53° 11' 46.19"	108° 26' 49.69"
55	685665.29	4210847.51	53° 11' 47.87"	108° 26' 52.10"
56	685713.21	4210891.40	53° 11' 49.43"	108° 26' 54.44"
57	685756.82	4210945.06	53° 11' 50.86"	108° 26' 57.31"
58	685799.19	4210984.87	53° 11' 52.24"	108° 26' 59.44"
59	685821.95	4210999.12	53° 11' 52.98"	108° 27' 0.19"
60	685833.63	4211007.38	53° 11' 53.36"	108° 27' 0.63"
61	685854.90	4211017.45	53° 11' 54.05"	108° 27' 1.17"
62	685872.80	4211019.87	53° 11' 54.63"	108° 27' 1.29"
63	685884.44	4211024.07	53° 11' 55.01"	108° 27' 1.51"
64	685896.76	4211028.38	53° 11' 55.41"	108° 27' 1.74"

2 участок				
№№ п/п	МСК-03		WGS	
	X	Y	N	E
65	685913.28	4211036.87	53° 11' 55.94"	108° 27' 2.19"
66	685922.81	4211041.97	53° 11' 56.25"	108° 27' 2.46"
67	685937.93	4211049.53	53° 11' 56.75"	108° 27' 2.86"
68	685951.53	4211059.57	53° 11' 57.19"	108° 27' 3.39"
69	685964.60	4211075.09	53° 11' 57.61"	108° 27' 4.22"
70	685969.19	4211086.26	53° 11' 57.76"	108° 27' 4.82"
71	686011.37	4211130.83	53° 11' 59.14"	108° 27' 7.21"
72	686033.33	4211149.88	53° 11' 59.86"	108° 27' 8.22"
73	686051.63	4211144.46	53° 12' 0.45"	108° 27' 7.92"
74	686093.11	4211162.00	53° 12' 1.79"	108° 27' 8.85"
75	686116.79	4211160.45	53° 12' 2.56"	108° 27' 8.76"
76	686135.42	4211155.18	53° 12' 3.16"	108° 27' 8.46"
77	686161.06	4211138.66	53° 12' 3.99"	108° 27' 7.56"
78	686183.15	4211128.77	53° 12' 4.70"	108° 27' 7.02"
79	686204.40	4211128.05	53° 12' 5.39"	108° 27' 6.97"
80	686151.78	4211201.87	53° 12' 3.70"	108° 27' 10.97"
81	686123.22	4211241.88	53° 12' 2.79"	108° 27' 13.14"
82	686013.19	4211201.09	53° 11' 59.22"	108° 27' 10.99"
83	685809.52	4211118.44	53° 11' 52.61"	108° 27' 6.63"
84	685731.54	4211077.89	53° 11' 50.07"	108° 27' 4.48"
85	685639.20	4211020.60	53° 11' 47.07"	108° 27' 1.43"
86	685555.98	4210968.80	53° 11' 44.37"	108° 26' 58.68"
87	685455.92	4210915.78	53° 11' 41.12"	108° 26' 55.87"
88	685348.89	4210876.58	53° 11' 37.64"	108° 26' 53.80"
89	685258.19	4210854.37	53° 11' 34.71"	108° 26' 52.65"
90	685177.47	4210846.50	53° 11' 32.09"	108° 26' 52.26"
91	685004.71	4210839.37	53° 11' 26.50"	108° 26' 51.95"
92	684747.48	4210829.02	53° 11' 18.18"	108° 26' 51.51"
93	684636.40	4210823.26	53° 11' 14.59"	108° 26' 51.24"
94	684456.91	4210811.03	53° 11' 8.78"	108° 26' 50.67"
95	683944.72	4210794.12	53° 10' 52.20"	108° 26' 49.98"
96	683929.14	4210796.14	53° 10' 51.70"	108° 26' 50.10"
97	683891.22	4210791.90	53° 10' 50.47"	108° 26' 49.88"
98	683769.14	4210772.64	53° 10' 46.52"	108° 26' 48.90"
99	683712.72	4210757.04	53° 10' 44.69"	108° 26' 48.09"
100	683660.33	4210734.44	53° 10' 42.99"	108° 26' 46.89"
101	683625.04	4210717.30	53° 10' 41.84"	108° 26' 45.99"
102	683588.18	4210695.17	53° 10' 40.65"	108° 26' 44.81"
103	683566.73	4210678.74	53° 10' 39.95"	108° 26' 43.94"
104	683537.91	4210657.62	53° 10' 39.01"	108° 26' 42.81"

2 участок				
№№ п/п	МСК-03		WGS	
	X	Y	N	E
105	683485.22	4210618.68	53° 10' 37.29"	108° 26' 40.74"
106	683434.54	4210560.80	53° 10' 35.64"	108° 26' 37.64"
107	683374.07	4210473.18	53° 10' 33.66"	108° 26' 32.95"
108	683318.41	4210396.70	53° 10' 31.84"	108° 26' 28.86"
109	683286.66	4210374.66	53° 10' 30.81"	108° 26' 27.69"
110	683227.72	4210355.93	53° 10' 28.89"	108° 26' 26.71"
111	683140.89	4210336.21	53° 10' 26.08"	108° 26' 25.68"
112	683082.04	4210320.72	53° 10' 24.17"	108° 26' 24.87"
113	683036.39	4210305.89	53° 10' 22.69"	108° 26' 24.10"
114	682991.56	4210282.12	53° 10' 21.24"	108° 26' 22.84"
115	682957.75	4210259.01	53° 10' 20.14"	108° 26' 21.61"
116	682912.55	4210219.20	53° 10' 18.66"	108° 26' 19.49"
117	682864.81	4210165.02	53° 10' 17.10"	108° 26' 16.59"
118	682829.35	4210116.08	53° 10' 15.95"	108° 26' 13.97"
119	682810.53	4210083.83	53° 10' 15.33"	108° 26' 12.25"
120	682770.48	4209980.60	53° 10' 14.00"	108° 26' 6.71"
121	682670.91	4209774.55	53° 10' 10.73"	108° 25' 55.66"
122	682625.72	4209678.18	53° 10' 9.24"	108° 25' 50.49"
123	682611.42	4209642.51	53° 10' 8.77"	108° 25' 48.58"
124	682598.49	4209620.60	53° 10' 8.34"	108° 25' 47.40"
125	682546.75	4209538.22	53° 10' 6.65"	108° 25' 42.99"
126	682419.97	4209377.66	53° 10' 2.50"	108° 25' 34.41"
127	682368.61	4209319.89	53° 10' 0.83"	108° 25' 31.32"
128	682258.82	4209214.16	53° 9' 57.24"	108° 25' 25.68"
129	682193.03	4209157.98	53° 9' 55.10"	108° 25' 22.69"
130	682134.55	4209095.08	53° 9' 53.19"	108° 25' 19.33"
131	682094.43	4209035.55	53° 9' 51.88"	108° 25' 16.14"
132	682068.22	4208990.94	53° 9' 51.02"	108° 25' 13.75"
133	681978.34	4208822.52	53° 9' 48.06"	108° 25' 4.73"
134	681943.50	4208759.82	53° 9' 46.92"	108° 25' 1.37"
135	681912.68	4208705.12	53° 9' 45.91"	108° 24' 58.44"
136	681852.91	4208623.61	53° 9' 43.95"	108° 24' 54.08"
137	681804.45	4208568.91	53° 9' 42.37"	108° 24' 51.16"
138	681706.99	4208485.62	53° 9' 39.19"	108° 24' 46.72"
139	681608.87	4208412.48	53° 9' 36.00"	108° 24' 42.83"
140	681408.79	4208266.73	53° 9' 29.48"	108° 24' 35.09"
141	681238.50	4208145.31	53° 9' 23.94"	108° 24' 28.63"
142	681136.24	4208072.33	53° 9' 20.61"	108° 24' 24.75"
143	680870.78	4207879.60	53° 9' 11.97"	108° 24' 14.50"
144	680650.51	4207726.30	53° 9' 4.80"	108° 24' 6.36"

2 участок				
№№ п/п	МСК-03		WGS	
	X	Y	N	E
145	680572.95	4207665.85	53° 9' 2.28"	108° 24' 3.15"
146	680493.98	4207604.90	53° 8' 59.70"	108° 23' 59.90"
147	680450.37	4207571.33	53° 8' 58.29"	108° 23' 58.12"
148	680343.04	4207472.18	53° 8' 54.78"	108° 23' 52.83"
149	680257.57	4207383.66	53° 8' 51.99"	108° 23' 48.11"
150	680148.43	4207270.35	53° 8' 48.43"	108° 23' 42.07"
151	680098.99	4207219.10	53° 8' 46.82"	108° 23' 39.34"
152	680047.14	4207152.08	53° 8' 45.12"	108° 23' 35.75"
153	679994.68	4207082.61	53° 8' 43.40"	108° 23' 32.04"
154	679967.15	4207027.03	53° 8' 42.50"	108° 23' 29.07"
155	679943.44	4206899.84	53° 8' 41.69"	108° 23' 22.23"
156	679920.34	4206829.19	53° 8' 40.93"	108° 23' 18.45"
157	679840.10	4206618.46	53° 8' 38.27"	108° 23' 7.14"
158	679718.94	4206298.30	53° 8' 34.26"	108° 22' 49.98"
159	679578.07	4205979.62	53° 8' 29.61"	108° 22' 32.91"
160	679460.55	4205725.08	53° 8' 25.73"	108° 22' 19.27"
161	679306.99	4205381.95	53° 8' 20.66"	108° 22' 0.89"
162	679155.38	4205060.35	53° 8' 15.66"	108° 21' 43.67"
163	679120.31	4205007.70	53° 8' 14.51"	108° 21' 40.86"
164	679083.65	4204975.49	53° 8' 13.31"	108° 21' 39.14"
165	679008.69	4204938.66	53° 8' 10.87"	108° 21' 37.20"
166	678972.92	4204924.37	53° 8' 9.72"	108° 21' 36.45"
167	678921.03	4204902.80	53° 8' 8.03"	108° 21' 35.31"
168	678769.01	4204843.14	53° 8' 3.09"	108° 21' 32.18"
169	678604.26	4204781.29	53° 7' 57.75"	108° 21' 28.94"
170	678464.85	4204722.07	53° 7' 53.22"	108° 21' 25.82"
171	678411.24	4204690.50	53° 7' 51.47"	108° 21' 24.15"
172	678350.87	4204637.24	53° 7' 49.50"	108° 21' 21.32"
173	678255.28	4204520.66	53° 7' 46.38"	108° 21' 15.10"
174	678132.30	4204349.63	53° 7' 42.35"	108° 21' 5.97"
175	677797.86	4203885.77	53° 7' 31.39"	108° 20' 41.19"
176	677548.40	4203538.70	53° 7' 23.21"	108° 20' 22.66"
177	676958.29	4202714.00	53° 7' 3.86"	108° 19' 38.63"
178	676662.84	4202303.15	53° 6' 54.17"	108° 19' 16.69"
179	676446.33	4202000.16	53° 6' 47.07"	108° 19' 0.52"
180	676389.57	4201884.96	53° 6' 45.20"	108° 18' 54.36"
181	676372.89	4201844.70	53° 6' 44.64"	108° 18' 52.20"
182	676302.10	4201646.10	53° 6' 42.29"	108° 18' 41.57"
183	676207.93	4201327.15	53° 6' 39.14"	108° 18' 24.47"
184	676166.86	4201244.07	53° 6' 37.79"	108° 18' 20.03"

2 участок				
№№ п/п	МСК-03		WGS	
	X	Y	N	E
185	676010.37	4201045.74	53° 6' 32.66"	108° 18' 9.45"
186	675980.49	4201001.75	53° 6' 31.68"	108° 18' 7.11"
187	675954.26	4200949.78	53° 6' 30.81"	108° 18' 4.33"
188	675895.76	4200792.52	53° 6' 28.87"	108° 17' 55.90"
189	675817.05	4200567.48	53° 6' 26.25"	108° 17' 43.85"
190	675782.84	4200496.00	53° 6' 25.12"	108° 17' 40.03"
191	675741.17	4200436.96	53° 6' 23.75"	108° 17' 36.88"
192	675668.58	4200371.71	53° 6' 21.38"	108° 17' 33.41"
193	675603.99	4200337.12	53° 6' 19.28"	108° 17' 31.59"
194	675544.21	4200328.19	53° 6' 17.34"	108° 17' 31.14"
195	675368.31	4200324.89	53° 6' 11.65"	108° 17' 31.06"
196	675245.99	4200313.49	53° 6' 7.69"	108° 17' 30.52"
197	675109.54	4200305.03	53° 6' 3.27"	108° 17' 30.14"
198	675019.16	4200300.08	53° 6' 0.35"	108° 17' 29.92"
199	674920.61	4200310.84	53° 5' 57.16"	108° 17' 30.56"
200	674722.84	4200359.21	53° 5' 50.78"	108° 17' 33.27"
201	674682.04	4200370.75	53° 5' 49.47"	108° 17' 33.91"
202	674577.47	4200420.22	53° 5' 46.10"	108° 17' 36.63"
203	674429.52	4200531.72	53° 5' 41.35"	108° 17' 42.70"
204	674318.99	4200604.84	53° 5' 37.80"	108° 17' 46.69"
205	673869.83	4200939.77	53° 5' 23.38"	108° 18' 4.93"
206	673382.92	4201307.15	53° 5' 7.76"	108° 18' 24.94"
207	673051.47	4201552.38	53° 4' 57.12"	108° 18' 38.29"
208	672910.34	4201654.08	53° 4' 52.58"	108° 18' 43.83"
209	672684.44	4201819.88	53° 4' 45.33"	108° 18' 52.86"
210	672454.67	4201981.60	53° 4' 37.95"	108° 19' 1.67"
211	672289.50	4202112.61	53° 4' 32.65"	108° 19' 8.79"
212	672051.44	4202291.65	53° 4' 25.01"	108° 19' 18.54"
213	671929.95	4202383.22	53° 4' 21.11"	108° 19' 23.52"
214	671736.89	4202520.41	53° 4' 14.91"	108° 19' 30.99"
215	671645.09	4202570.93	53° 4' 11.95"	108° 19' 33.75"
216	671614.17	4201727.76	53° 4' 10.68"	108° 18' 48.49"
217	671818.10	4201841.98	53° 4' 17.31"	108° 18' 54.51"
218	671830.93	4201888.63	53° 4' 17.75"	108° 18' 57.01"
219	672074.16	4201840.02	53° 4' 25.60"	108° 18' 54.27"
220	672051.52	4201717.94	53° 4' 24.82"	108° 18' 47.73"
221	672048.28	4201623.61	53° 4' 24.69"	108° 18' 42.66"
222	672046.28	4201600.45	53° 4' 24.62"	108° 18' 41.42"
223	672035.11	4201564.50	53° 4' 24.24"	108° 18' 39.49"
224	672029.52	4201534.55	53° 4' 24.05"	108° 18' 37.89"

2 участок				
№№ п/п	МСК-03		WGS	
	X	Y	N	E
225	672023.30	4201506.62	53° 4' 23.84"	108° 18' 36.39"
226	672015.64	4201479.56	53° 4' 23.58"	108° 18' 34.94"
227	671996.94	4201443.38	53° 4' 22.97"	108° 18' 33.01"
228	671978.82	4201415.17	53° 4' 22.38"	108° 18' 31.50"
229	671952.89	4201387.66	53° 4' 21.53"	108° 18' 30.04"
230	671925.63	4201362.42	53° 4' 20.64"	108° 18' 28.70"
231	671891.66	4201323.32	53° 4' 19.52"	108° 18' 26.61"
232	671876.35	4201264.61	53° 4' 19.01"	108° 18' 23.47"
233	671863.91	4201207.35	53° 4' 18.59"	108° 18' 20.40"
234	671848.81	4201169.41	53° 4' 18.09"	108° 18' 18.37"
235	671816.56	4201127.08	53° 4' 17.03"	108° 18' 16.12"
236	671787.45	4201057.67	53° 4' 16.07"	108° 18' 12.41"
237	671775.04	4201004.32	53° 4' 15.65"	108° 18' 9.55"
238	671720.25	4200956.29	53° 4' 13.86"	108° 18' 7.00"
239	671665.88	4200909.56	53° 4' 12.09"	108° 18' 4.52"
240	671646.69	4200873.43	53° 4' 11.45"	108° 18' 2.59"
241	671597.06	4200816.01	53° 4' 9.83"	108° 17' 59.53"
242	671576.22	4200766.73	53° 4' 9.14"	108° 17' 56.90"
243	671574.67	4200712.42	53° 4' 9.07"	108° 17' 53.98"
244	671574.15	4200666.90	53° 4' 9.04"	108° 17' 51.54"
245	671587.59	4200616.20	53° 4' 9.45"	108° 17' 48.81"
246	671556.06	4200534.48	53° 4' 8.41"	108° 17' 44.44"
247	671533.32	4200481.20	53° 4' 7.65"	108° 17' 41.59"
248	671495.05	4200423.75	53° 4' 6.40"	108° 17' 38.52"
249	671468.47	4200342.12	53° 4' 5.51"	108° 17' 34.16"
250	671463.00	4200318.51	53° 4' 5.33"	108° 17' 32.89"
251	671440.55	4200279.06	53° 4' 4.59"	108° 17' 30.78"
252	671428.47	4200254.87	53° 4' 4.19"	108° 17' 29.49"
253	671421.69	4200222.41	53° 4' 3.96"	108° 17' 27.75"
254	671409.85	4200196.41	53° 4' 3.57"	108° 17' 26.36"
255	671388.24	4200149.81	53° 4' 2.85"	108° 17' 23.87"
256	671395.44	4200141.56	53° 4' 3.08"	108° 17' 23.42"
257	671434.98	4200192.36	53° 4' 4.38"	108° 17' 26.13"
258	671465.27	4200216.03	53° 4' 5.37"	108° 17' 27.38"
259	671486.11	4200256.19	53° 4' 6.05"	108° 17' 29.53"
260	671502.90	4200280.27	53° 4' 6.60"	108° 17' 30.81"
261	671546.80	4200299.30	53° 4' 8.03"	108° 17' 31.81"
262	671601.96	4200313.44	53° 4' 9.82"	108° 17' 32.54"
263	671680.43	4200326.77	53° 4' 12.36"	108° 17' 33.21"
264	671767.68	4200316.18	53° 4' 15.18"	108° 17' 32.60"

2 участок				
№№ п/п	МСК-03		WGS	
	X	Y	N	E
265	671858.65	4200334.61	53° 4' 18.13"	108° 17' 33.53"
266	671952.82	4200372.89	53° 4' 21.19"	108° 17' 35.54"
267	672024.37	4200393.60	53° 4' 23.51"	108° 17' 36.61"
268	672072.22	4200449.77	53° 4' 25.08"	108° 17' 39.60"
269	672201.90	4200457.60	53° 4' 29.27"	108° 17' 39.95"
270	672282.98	4200455.31	53° 4' 31.90"	108° 17' 39.78"
271	672497.25	4200468.90	53° 4' 38.83"	108° 17' 40.39"
272	672590.53	4200448.17	53° 4' 41.84"	108° 17' 39.23"
273	672654.09	4200436.55	53° 4' 43.89"	108° 17' 38.57"
274	672717.29	4200464.07	53° 4' 45.95"	108° 17' 40.01"
275	672784.27	4200480.13	53° 4' 48.12"	108° 17' 40.84"
276	672840.76	4200545.24	53° 4' 49.97"	108° 17' 44.30"
277	672893.09	4200557.15	53° 4' 51.66"	108° 17' 44.92"
278	672964.28	4200570.23	53° 4' 53.97"	108° 17' 45.58"
279	673016.47	4200601.17	53° 4' 55.67"	108° 17' 47.21"
280	673116.05	4200616.60	53° 4' 58.90"	108° 17' 47.99"
281	673183.83	4200627.13	53° 5' 1.09"	108° 17' 48.51"
282	673274.20	4200619.25	53° 5' 4.01"	108° 17' 48.04"
283	673352.42	4200605.02	53° 5' 6.54"	108° 17' 47.23"
284	673499.82	4200561.47	53° 5' 11.29"	108° 17' 44.81"
285	673543.48	4200536.96	53° 5' 12.70"	108° 17' 43.47"
286	673925.61	4200380.06	53° 5' 25.00"	108° 17' 34.83"
287	674016.51	4200334.17	53° 5' 27.93"	108° 17' 32.31"
288	674071.96	4200285.79	53° 5' 29.71"	108° 17' 29.68"
289	674161.96	4200252.96	53° 5' 32.60"	108° 17' 27.87"
290	674283.35	4200201.73	53° 5' 36.51"	108° 17' 25.05"
291	674335.32	4200173.43	53° 5' 38.19"	108° 17' 23.50"
292	674413.50	4200142.44	53° 5' 40.70"	108° 17' 21.79"
293	674469.41	4200111.17	53° 5' 42.50"	108° 17' 20.08"
294	674524.02	4200079.57	53° 5' 44.26"	108° 17' 18.35"
295	674592.57	4200031.46	53° 5' 46.46"	108° 17' 15.73"
296	674642.19	4200003.81	53° 5' 48.06"	108° 17' 14.21"
297	674710.22	4199950.42	53° 5' 50.24"	108° 17' 11.31"
298	674797.04	4199885.89	53° 5' 53.02"	108° 17' 7.79"
299	674868.93	4199834.78	53° 5' 55.33"	108° 17' 5.00"
300	674933.59	4199764.65	53° 5' 57.40"	108° 17' 1.20"
301	674968.75	4199734.36	53° 5' 58.53"	108° 16' 59.55"
302	675022.37	4199726.79	53° 6' 0.26"	108° 16' 59.11"
303	675083.95	4199714.93	53° 6' 2.25"	108° 16' 58.44"
304	675129.77	4199698.80	53° 6' 3.72"	108° 16' 57.55"

2 участок				
№№ п/п	МСК-03		WGS	
	X	Y	N	E
305	675161.34	4199676.42	53° 6' 4.74"	108° 16' 56.33"
306	675199.79	4199650.11	53° 6' 5.97"	108° 16' 54.89"
307	675225.71	4199659.54	53° 6' 6.81"	108° 16' 55.38"
308	675239.84	4199680.24	53° 6' 7.28"	108° 16' 56.49"
309	675267.85	4199690.76	53° 6' 8.19"	108° 16' 57.04"
310	675306.93	4199693.74	53° 6' 9.45"	108° 16' 57.18"
311	675320.66	4199697.32	53° 6' 9.90"	108° 16' 57.36"
312	675337.15	4199742.64	53° 6' 10.45"	108° 16' 59.79"
313	675357.05	4199769.36	53° 6' 11.10"	108° 17' 1.21"
314	675377.20	4199789.52	53° 6' 11.76"	108° 17' 2.28"
315	675404.07	4199815.85	53° 6' 12.64"	108° 17' 3.69"
316	675437.52	4199834.58	53° 6' 13.72"	108° 17' 4.67"
317	675483.29	4199839.80	53° 6' 15.21"	108° 17' 4.93"
318	675506.06	4199828.96	53° 6' 15.94"	108° 17' 4.33"
319	675544.29	4199785.71	53° 6' 17.16"	108° 17' 1.99"
320	675579.00	4199769.02	53° 6' 18.28"	108° 17' 1.07"
321	675608.80	4199770.13	53° 6' 19.24"	108° 17' 1.11"
322	675642.65	4199776.11	53° 6' 20.34"	108° 17' 1.41"
323	675667.33	4199801.37	53° 6' 21.15"	108° 17' 2.76"
324	675685.94	4199816.88	53° 6' 21.75"	108° 17' 3.58"
325	675707.65	4199829.63	53° 6' 22.46"	108° 17' 4.25"
326	675711.12	4199847.93	53° 6' 22.58"	108° 17' 5.24"
327	675737.13	4199850.90	53° 6' 23.42"	108° 17' 5.38"
328	675743.46	4199860.30	53° 6' 23.63"	108° 17' 5.88"
329	675730.11	4199882.96	53° 6' 23.21"	108° 17' 7.11"
330	675714.82	4199914.90	53° 6' 22.72"	108° 17' 8.83"
331	675714.19	4199938.52	53° 6' 22.71"	108° 17' 10.10"
332	675717.70	4199961.00	53° 6' 22.83"	108° 17' 11.31"
333	675742.34	4199979.22	53° 6' 23.63"	108° 17' 12.27"
334	675771.74	4200026.04	53° 6' 24.60"	108° 17' 14.77"
335	675791.62	4200080.49	53° 6' 25.26"	108° 17' 17.69"
336	675833.42	4200108.05	53° 6' 26.62"	108° 17' 19.15"
337	675821.55	4200191.34	53° 6' 26.27"	108° 17' 23.63"
338	675807.58	4200286.89	53° 6' 25.84"	108° 17' 28.78"
339	675827.19	4200360.44	53° 6' 26.51"	108° 17' 32.72"
340	675874.28	4200458.44	53° 6' 28.06"	108° 17' 37.96"
341	675974.37	4200597.15	53° 6' 31.35"	108° 17' 45.36"
342	676009.89	4200819.56	53° 6' 32.57"	108° 17' 57.30"
343	676000.96	4200926.86	53° 6' 32.31"	108° 18' 3.07"
344	676048.01	4201030.27	53° 6' 33.87"	108° 18' 8.60"

2 участок				
№№ п/п	МСК-03		WGS	
	X	Y	N	E
345	676091.45	4201073.12	53° 6' 35.29"	108° 18' 10.88"
346	676146.04	4201156.98	53° 6' 37.08"	108° 18' 15.36"
347	676224.52	4201247.99	53° 6' 39.65"	108° 18' 20.21"
348	676290.29	4201403.23	53° 6' 41.83"	108° 18' 28.52"
349	676303.09	4201554.69	53° 6' 42.29"	108° 18' 36.65"
350	676341.06	4201611.84	53° 6' 43.54"	108° 18' 39.70"
351	676360.63	4201656.18	53° 6' 44.19"	108° 18' 42.08"
352	676384.57	4201704.46	53° 6' 44.98"	108° 18' 44.66"
353	676437.55	4201797.05	53° 6' 46.72"	108° 18' 49.61"
354	676507.55	4201894.17	53° 6' 49.02"	108° 18' 54.79"
355	676572.94	4201986.16	53° 6' 51.16"	108° 18' 59.70"
356	676626.11	4202020.48	53° 6' 52.89"	108° 19' 1.52"
357	676670.61	4202056.74	53° 6' 54.35"	108° 19' 3.44"
358	676693.53	4202072.15	53° 6' 55.09"	108° 19' 4.26"
359	676703.87	4202090.15	53° 6' 55.43"	108° 19' 5.22"
360	676706.50	4202102.41	53° 6' 55.52"	108° 19' 5.88"
361	676746.29	4202142.43	53° 6' 56.82"	108° 19' 8.01"
362	676769.44	4202168.42	53° 6' 57.58"	108° 19' 9.39"
363	676790.30	4202192.32	53° 6' 58.26"	108° 19' 10.67"
364	676811.92	4202211.84	53° 6' 58.96"	108° 19' 11.70"
365	676827.24	4202228.44	53° 6' 59.46"	108° 19' 12.59"
366	676839.47	4202240.21	53° 6' 59.86"	108° 19' 13.22"
367	676854.79	4202256.23	53° 7' 0.36"	108° 19' 14.07"
368	676876.41	4202280.58	53° 7' 1.07"	108° 19' 15.37"
369	676904.04	4202309.77	53° 7' 1.98"	108° 19' 16.92"
370	676910.93	4202318.21	53° 7' 2.20"	108° 19' 17.37"
371	676923.85	4202330.27	53° 7' 2.62"	108° 19' 18.01"
372	676937.27	4202341.54	53° 7' 3.06"	108° 19' 18.61"
373	676949.26	4202350.72	53° 7' 3.45"	108° 19' 19.10"
374	676964.83	4202366.74	53° 7' 3.96"	108° 19' 19.95"
375	676981.76	4202379.67	53° 7' 4.51"	108° 19' 20.64"
376	677008.24	4202403.82	53° 7' 5.38"	108° 19' 21.92"
377	677043.95	4202430.65	53° 7' 6.54"	108° 19' 23.35"
378	677038.55	4202441.75	53° 7' 6.37"	108° 19' 23.94"
379	677058.67	4202460.02	53° 7' 7.02"	108° 19' 24.92"
380	677079.99	4202468.14	53° 7' 7.72"	108° 19' 25.34"
381	677104.07	4202486.89	53° 7' 8.50"	108° 19' 26.34"
382	677127.68	4202515.49	53° 7' 9.27"	108° 19' 27.86"
383	677148.87	4202543.60	53° 7' 9.97"	108° 19' 29.36"
384	677182.81	4202578.62	53° 7' 11.08"	108° 19' 31.23"

2 участок				
№№ п/п	МСК-03		WGS	
	X	Y	N	E
385	677230.16	4202615.12	53° 7' 12.62"	108° 19' 33.16"
386	677271.29	4202658.39	53° 7' 13.97"	108° 19' 35.47"
387	677311.16	4202697.07	53° 7' 15.27"	108° 19' 37.53"
388	677352.32	4202728.72	53° 7' 16.61"	108° 19' 39.21"
389	677381.51	4202747.48	53° 7' 17.56"	108° 19' 40.20"
390	677416.90	4202745.42	53° 7' 18.70"	108° 19' 40.07"
391	677433.46	4202753.47	53° 7' 19.24"	108° 19' 40.50"
392	677447.00	4202770.74	53° 7' 19.69"	108° 19' 41.42"
393	677458.47	4202773.11	53° 7' 20.06"	108° 19' 41.54"
394	677470.47	4202776.38	53° 7' 20.45"	108° 19' 41.71"
395	677488.97	4202781.44	53° 7' 21.05"	108° 19' 41.97"
396	677508.85	4202794.54	53° 7' 21.69"	108° 19' 42.66"
397	677511.71	4202820.10	53° 7' 21.80"	108° 19' 44.04"
398	677522.22	4202845.08	53° 7' 22.14"	108° 19' 45.38"
399	677531.18	4202859.04	53° 7' 22.44"	108° 19' 46.12"
400	677543.42	4202872.13	53° 7' 22.84"	108° 19' 46.82"
401	677555.99	4202879.54	53° 7' 23.25"	108° 19' 47.21"
402	677565.51	4202886.77	53° 7' 23.56"	108° 19' 47.59"
403	677557.85	4202898.61	53° 7' 23.31"	108° 19' 48.23"
404	677543.93	4202908.63	53° 7' 22.86"	108° 19' 48.78"
405	677535.26	4202923.40	53° 7' 22.59"	108° 19' 49.58"
406	677521.17	4202937.88	53° 7' 22.14"	108° 19' 50.37"
407	677514.01	4202948.85	53° 7' 21.91"	108° 19' 50.96"
408	677512.31	4202960.18	53° 7' 21.86"	108° 19' 51.57"
409	677510.10	4202970.99	53° 7' 21.79"	108° 19' 52.15"
410	677505.68	4202989.17	53° 7' 21.66"	108° 19' 53.13"
411	677506.42	4203012.51	53° 7' 21.68"	108° 19' 54.39"
412	677508.88	4203036.32	53° 7' 21.77"	108° 19' 55.66"
413	677512.51	4203066.30	53° 7' 21.90"	108° 19' 57.27"
414	677531.75	4203125.39	53° 7' 22.54"	108° 20' 0.44"
415	677613.22	4203302.25	53° 7' 25.23"	108° 20' 9.91"
416	677763.87	4203510.85	53° 7' 30.17"	108° 20' 21.05"
417	677889.31	4203710.92	53° 7' 34.29"	108° 20' 31.74"
418	677912.38	4203724.85	53° 7' 35.04"	108° 20' 32.48"
419	677993.35	4203752.12	53° 7' 37.67"	108° 20' 33.90"
420	678019.14	4203794.91	53° 7' 38.51"	108° 20' 36.19"
421	678063.78	4203827.72	53° 7' 39.97"	108° 20' 37.93"
422	678087.42	4203880.78	53° 7' 40.75"	108° 20' 40.77"
423	678128.01	4203975.09	53° 7' 42.09"	108° 20' 45.82"
424	678175.45	4204019.29	53° 7' 43.64"	108° 20' 48.18"

2 участок				
№№ п/п	МСК-03		WGS	
	X	Y	N	E
425	678215.55	4204039.43	53° 7' 44.94"	108° 20' 49.24"
426	678242.56	4204036.10	53° 7' 45.82"	108° 20' 49.05"
427	678260.13	4204043.42	53° 7' 46.39"	108° 20' 49.43"
428	678285.03	4204044.64	53° 7' 47.19"	108° 20' 49.48"
429	678299.38	4204044.98	53° 7' 47.66"	108° 20' 49.50"
430	678309.12	4204040.10	53° 7' 47.97"	108° 20' 49.23"
431	678316.65	4204028.14	53° 7' 48.21"	108° 20' 48.58"
432	678321.10	4204018.45	53° 7' 48.35"	108° 20' 48.06"
433	678327.28	4204017.70	53° 7' 48.55"	108° 20' 48.01"
434	678330.38	4204039.44	53° 7' 48.66"	108° 20' 49.18"
435	678339.51	4204061.83	53° 7' 48.96"	108° 20' 50.38"
436	678354.12	4204070.47	53° 7' 49.44"	108° 20' 50.84"
437	678357.67	4204090.64	53° 7' 49.56"	108° 20' 51.92"
438	678384.21	4204129.99	53° 7' 50.43"	108° 20' 54.02"
439	678425.05	4204166.66	53° 7' 51.76"	108° 20' 55.98"
440	678459.60	4204174.84	53° 7' 52.88"	108° 20' 56.40"
441	678478.62	4204185.99	53° 7' 53.50"	108° 20' 56.99"
442	678501.61	4204209.87	53° 7' 54.25"	108° 20' 58.26"
443	678512.11	4204233.93	53° 7' 54.60"	108° 20' 59.55"
444	678501.31	4204258.10	53° 7' 54.26"	108° 21' 0.85"
445	678473.60	4204284.16	53° 7' 53.37"	108° 21' 2.27"
446	678459.18	4204304.72	53° 7' 52.91"	108° 21' 3.38"
447	678457.17	4204328.86	53° 7' 52.85"	108° 21' 4.68"
448	678463.28	4204351.94	53° 7' 53.05"	108° 21' 5.92"
449	678476.79	4204376.40	53° 7' 53.50"	108° 21' 7.23"
450	678506.83	4204420.45	53° 7' 54.48"	108° 21' 9.58"
451	678533.94	4204459.97	53° 7' 55.37"	108° 21' 11.69"
452	678605.37	4204573.21	53° 7' 57.72"	108° 21' 17.75"
453	678701.44	4204670.07	53° 8' 0.86"	108° 21' 22.91"
454	678802.16	4204730.75	53° 8' 4.13"	108° 21' 26.12"
455	678886.03	4204800.14	53° 8' 6.86"	108° 21' 29.81"
456	678918.38	4204820.08	53° 8' 7.92"	108° 21' 30.87"
457	678944.21	4204828.97	53° 8' 8.76"	108° 21' 31.33"
458	678969.33	4204837.52	53° 8' 9.57"	108° 21' 31.78"
459	679028.86	4204837.52	53° 8' 11.50"	108° 21' 31.75"
460	679066.46	4204819.19	53° 8' 12.71"	108° 21' 30.74"
461	679113.23	4204826.98	53° 8' 14.22"	108° 21' 31.14"
462	679143.55	4204823.58	53° 8' 15.20"	108° 21' 30.94"
463	679196.88	4204829.67	53° 8' 16.93"	108° 21' 31.24"
464	679245.04	4204826.21	53° 8' 18.48"	108° 21' 31.03"

2 участок				
№№ п/п	МСК-03		WGS	
	X	Y	N	E
465	679280.00	4204810.72	53° 8' 19.61"	108° 21' 30.18"
466	679297.15	4204789.10	53° 8' 20.16"	108° 21' 29.01"
467	679291.82	4204768.37	53° 8' 19.98"	108° 21' 27.89"
468	679287.50	4204741.79	53° 8' 19.83"	108° 21' 26.47"
469	679285.97	4204720.94	53° 8' 19.78"	108° 21' 25.35"
470	679300.33	4204708.67	53° 8' 20.24"	108° 21' 24.68"
471	679322.67	4204703.00	53° 8' 20.96"	108° 21' 24.36"
472	679350.94	4204711.59	53° 8' 21.88"	108° 21' 24.81"
473	679385.89	4204702.89	53° 8' 23.01"	108° 21' 24.33"
474	679416.73	4204699.50	53° 8' 24.00"	108° 21' 24.13"
475	679433.32	4204689.51	53° 8' 24.54"	108° 21' 23.58"
476	679455.38	4204689.51	53° 8' 25.25"	108° 21' 23.57"
477	679464.73	4204695.96	53° 8' 25.55"	108° 21' 23.91"
478	679460.81	4204706.41	53° 8' 25.43"	108° 21' 24.48"
479	679450.37	4204726.00	53° 8' 25.10"	108° 21' 25.53"
480	679436.98	4204749.19	53° 8' 24.67"	108° 21' 26.79"
481	679440.90	4204777.93	53° 8' 24.81"	108° 21' 28.33"
482	679452.32	4204811.57	53° 8' 25.19"	108° 21' 30.14"
483	679467.68	4204842.82	53° 8' 25.69"	108° 21' 31.81"
484	679478.83	4204868.69	53° 8' 26.06"	108° 21' 33.20"
485	679478.76	4204890.61	53° 8' 26.07"	108° 21' 34.38"
486	679486.59	4204904.32	53° 8' 26.32"	108° 21' 35.11"
487	679507.09	4204936.39	53° 8' 27.00"	108° 21' 36.82"
488	679533.01	4204963.97	53° 8' 27.84"	108° 21' 38.29"
489	679551.25	4204988.62	53° 8' 28.44"	108° 21' 39.61"
490	679568.12	4205020.37	53° 8' 29.00"	108° 21' 41.31"
491	679567.00	4205045.78	53° 8' 28.97"	108° 21' 42.68"
492	679533.61	4205075.44	53° 8' 27.90"	108° 21' 44.29"
493	679519.95	4205106.54	53° 8' 27.46"	108° 21' 45.97"
494	679532.15	4205155.39	53° 8' 27.87"	108° 21' 48.59"
495	679528.09	4205183.88	53° 8' 27.75"	108° 21' 50.13"
496	679545.28	4205231.10	53° 8' 28.32"	108° 21' 52.66"
497	679551.09	4205260.47	53° 8' 28.52"	108° 21' 54.23"
498	679544.70	4205296.52	53° 8' 28.32"	108° 21' 56.18"
499	679546.73	4205310.48	53° 8' 28.39"	108° 21' 56.93"
500	679555.45	4205333.16	53° 8' 28.68"	108° 21' 58.14"
501	679569.79	4205362.03	53° 8' 29.15"	108° 21' 59.69"
502	679573.46	4205397.41	53° 8' 29.28"	108° 22' 1.59"
503	679575.49	4205415.44	53° 8' 29.35"	108° 22' 2.56"
504	679569.97	4205436.08	53° 8' 29.18"	108° 22' 3.67"

2 участок				
№№ п/п	МСК-03		WGS	
	X	Y	N	E
505	679569.39	4205464.86	53° 8' 29.17"	108° 22' 5.22"
506	679556.61	4205498.82	53° 8' 28.77"	108° 22' 7.05"
507	679550.06	4205529.65	53° 8' 28.56"	108° 22' 8.72"
508	679533.67	4205566.06	53° 8' 28.05"	108° 22' 10.68"
509	679523.83	4205604.77	53° 8' 27.74"	108° 22' 12.77"
510	679518.59	4205636.26	53° 8' 27.58"	108° 22' 14.47"
511	679532.68	4205668.73	53° 8' 28.05"	108° 22' 16.20"
512	679558.67	4205713.47	53° 8' 28.90"	108° 22' 18.60"
513	679590.71	4205764.50	53° 8' 29.95"	108° 22' 21.33"
514	679609.46	4205840.26	53° 8' 30.58"	108° 22' 25.40"
515	679640.65	4205888.35	53° 8' 31.60"	108° 22' 27.97"
516	679681.51	4205922.43	53° 8' 32.94"	108° 22' 29.78"
517	679690.42	4205937.98	53° 8' 33.23"	108° 22' 30.61"
518	679692.03	4205952.68	53° 8' 33.28"	108° 22' 31.40"
519	679686.69	4205967.42	53° 8' 33.12"	108° 22' 32.20"
520	679681.17	4205991.92	53° 8' 32.94"	108° 22' 33.52"
521	679682.28	4206014.21	53° 8' 32.99"	108° 22' 34.72"
522	679684.17	4206033.20	53° 8' 33.05"	108° 22' 35.74"
523	679691.04	4206051.97	53° 8' 33.28"	108° 22' 36.74"
524	679702.63	4206072.40	53° 8' 33.66"	108° 22' 37.84"
525	679713.08	4206089.32	53° 8' 34.00"	108° 22' 38.74"
526	679716.79	4206112.73	53° 8' 34.13"	108° 22' 40.00"
527	679725.44	4206150.90	53° 8' 34.42"	108° 22' 42.05"
528	679724.20	4206178.12	53° 8' 34.39"	108° 22' 43.51"
529	679728.77	4206203.27	53° 8' 34.55"	108° 22' 44.86"
530	679732.92	4206228.21	53° 8' 34.69"	108° 22' 46.20"
531	679739.78	4206249.82	53° 8' 34.92"	108° 22' 47.36"
532	679750.16	4206262.39	53° 8' 35.26"	108° 22' 48.04"
533	679756.18	4206280.78	53° 8' 35.46"	108° 22' 49.02"
534	679775.19	4206302.67	53° 8' 36.08"	108° 22' 50.19"
535	679795.33	4206335.51	53° 8' 36.74"	108° 22' 51.95"
536	679820.26	4206374.99	53° 8' 37.56"	108° 22' 54.06"
537	679855.06	4206413.04	53° 8' 38.70"	108° 22' 56.09"
538	679888.86	4206459.65	53° 8' 39.80"	108° 22' 58.58"
539	679909.76	4206482.29	53° 8' 40.48"	108° 22' 59.79"
540	679931.45	4206499.01	53° 8' 41.19"	108° 23' 0.68"
541	679958.00	4206519.55	53° 8' 42.05"	108° 23' 1.77"
542	679982.13	4206537.01	53° 8' 42.84"	108° 23' 2.70"
543	679996.09	4206552.76	53° 8' 43.30"	108° 23' 3.53"
544	680008.72	4206597.99	53° 8' 43.72"	108° 23' 5.96"

2 участок				
№№ п/п	МСК-03		WGS	
	X	Y	N	E
545	680037.42	4206640.00	53° 8' 44.66"	108° 23' 8.21"
546	680064.50	4206689.67	53° 8' 45.55"	108° 23' 10.87"
547	680109.20	4206741.57	53° 8' 47.01"	108° 23' 13.64"
548	680146.49	4206790.68	53° 8' 48.23"	108° 23' 16.26"
549	680192.57	4206842.56	53° 8' 49.74"	108° 23' 19.03"
550	680210.91	4206847.04	53° 8' 50.33"	108° 23' 19.26"
551	680230.98	4206855.31	53° 8' 50.98"	108° 23' 19.70"
552	680259.15	4206878.33	53° 8' 51.90"	108° 23' 20.92"
553	680269.73	4206894.56	53° 8' 52.25"	108° 23' 21.79"
554	680280.46	4206922.96	53° 8' 52.60"	108° 23' 23.32"
555	680295.18	4206959.39	53° 8' 53.09"	108° 23' 25.27"
556	680317.77	4206995.33	53° 8' 53.83"	108° 23' 27.19"
557	680333.80	4207018.18	53° 8' 54.36"	108° 23' 28.41"
558	680343.37	4207030.62	53° 8' 54.67"	108° 23' 29.08"
559	680354.30	4207041.29	53° 8' 55.02"	108° 23' 29.64"
560	680364.40	4207057.78	53° 8' 55.36"	108° 23' 30.53"
561	680389.43	4207101.09	53° 8' 56.18"	108° 23' 32.85"
562	680437.16	4207162.81	53° 8' 57.74"	108° 23' 36.14"
563	680470.84	4207206.52	53° 8' 58.84"	108° 23' 38.48"
564	680528.12	4207273.85	53° 9' 0.72"	108° 23' 42.08"
565	680565.07	4207316.49	53° 9' 1.92"	108° 23' 44.35"
566	680596.50	4207345.06	53° 9' 2.95"	108° 23' 45.87"
567	680617.45	4207370.28	53° 9' 3.63"	108° 23' 47.22"
568	680669.29	4207428.19	53° 9' 5.32"	108° 23' 50.31"
569	680711.19	4207482.29	53° 9' 6.70"	108° 23' 53.20"
570	680746.91	4207504.47	53° 9' 7.86"	108° 23' 54.38"
571	680758.40	4207517.30	53° 9' 8.23"	108° 23' 55.06"
572	680768.58	4207548.15	53° 9' 8.57"	108° 23' 56.72"
573	680778.75	4207571.54	53° 9' 8.91"	108° 23' 57.97"
574	680789.73	4207593.71	53° 9' 9.27"	108° 23' 59.16"
575	680805.53	4207613.27	53° 9' 9.78"	108° 24' 0.21"
576	680822.09	4207636.46	53° 9' 10.33"	108° 24' 1.44"
577	680843.98	4207659.99	53° 9' 11.04"	108° 24' 2.70"
578	680860.32	4207678.75	53° 9' 11.58"	108° 24' 3.70"
579	680875.58	4207693.22	53° 9' 12.07"	108° 24' 4.47"
580	680894.86	4207702.06	53° 9' 12.70"	108° 24' 4.94"
581	680906.91	4207712.24	53° 9' 13.09"	108° 24' 5.48"
582	680925.66	4207718.14	53° 9' 13.70"	108° 24' 5.79"
583	680964.86	4207713.50	53° 9' 14.97"	108° 24' 5.52"
584	680990.10	4207711.33	53° 9' 15.78"	108° 24' 5.39"

2 участок				
№№ п/п	МСК-03		WGS	
	X	Y	N	E
585	681006.35	4207699.60	53° 9' 16.30"	108° 24' 4.76"
586	681027.62	4207702.29	53° 9' 17.00"	108° 24' 4.89"
587	681045.61	4207714.10	53° 9' 17.58"	108° 24' 5.52"
588	681063.51	4207727.96	53° 9' 18.16"	108° 24' 6.25"
589	681077.81	4207745.16	53° 9' 18.63"	108° 24' 7.17"
590	681081.03	4207771.66	53° 9' 18.74"	108° 24' 8.60"
591	681079.74	4207807.39	53° 9' 18.71"	108° 24' 10.52"
592	681077.85	4207847.54	53° 9' 18.66"	108° 24' 12.68"
593	681089.78	4207878.29	53° 9' 19.05"	108° 24' 14.33"
594	681092.80	4207909.43	53° 9' 19.16"	108° 24' 16.01"
595	681104.24	4207917.68	53° 9' 19.53"	108° 24' 16.44"
596	681134.39	4207933.33	53° 9' 20.51"	108° 24' 17.27"
597	681154.31	4207949.16	53° 9' 21.16"	108° 24' 18.12"
598	681169.17	4207960.63	53° 9' 21.65"	108° 24' 18.72"
599	681187.62	4207959.45	53° 9' 22.24"	108° 24' 18.65"
600	681212.18	4207956.25	53° 9' 23.04"	108° 24' 18.47"
601	681241.45	4207954.28	53° 9' 23.98"	108° 24' 18.35"
602	681259.57	4207948.92	53° 9' 24.57"	108° 24' 18.05"
603	681283.28	4207937.31	53° 9' 25.33"	108° 24' 17.42"
604	681303.22	4207939.82	53° 9' 25.98"	108° 24' 17.54"
605	681334.11	4207945.70	53° 9' 26.98"	108° 24' 17.84"
606	681345.60	4207952.65	53° 9' 27.35"	108° 24' 18.21"
607	681360.77	4207962.02	53° 9' 27.85"	108° 24' 18.71"
608	681370.35	4207973.52	53° 9' 28.16"	108° 24' 19.32"
609	681386.15	4207990.05	53° 9' 28.67"	108° 24' 20.20"
610	681402.74	4208008.98	53° 9' 29.22"	108° 24' 21.21"
611	681425.09	4208028.28	53° 9' 29.94"	108° 24' 22.24"
612	681448.58	4208049.50	53° 9' 30.71"	108° 24' 23.37"
613	681469.12	4208068.04	53° 9' 31.38"	108° 24' 24.36"
614	681484.66	4208091.69	53° 9' 31.89"	108° 24' 25.63"
615	681492.32	4208108.22	53° 9' 32.14"	108° 24' 26.51"
616	681496.87	4208140.57	53° 9' 32.30"	108° 24' 28.25"
617	681497.67	4208175.87	53° 9' 32.34"	108° 24' 30.15"
618	681513.23	4208208.69	53° 9' 32.85"	108° 24' 31.91"
619	681542.92	4208242.00	53° 9' 33.81"	108° 24' 33.69"
620	681582.43	4208288.96	53° 9' 35.11"	108° 24' 36.20"
621	681651.12	4208355.73	53° 9' 37.35"	108° 24' 39.76"
622	681672.67	4208361.26	53° 9' 38.05"	108° 24' 40.05"
623	681695.31	4208355.18	53° 9' 38.78"	108° 24' 39.71"
624	681711.00	4208354.99	53° 9' 39.28"	108° 24' 39.69"

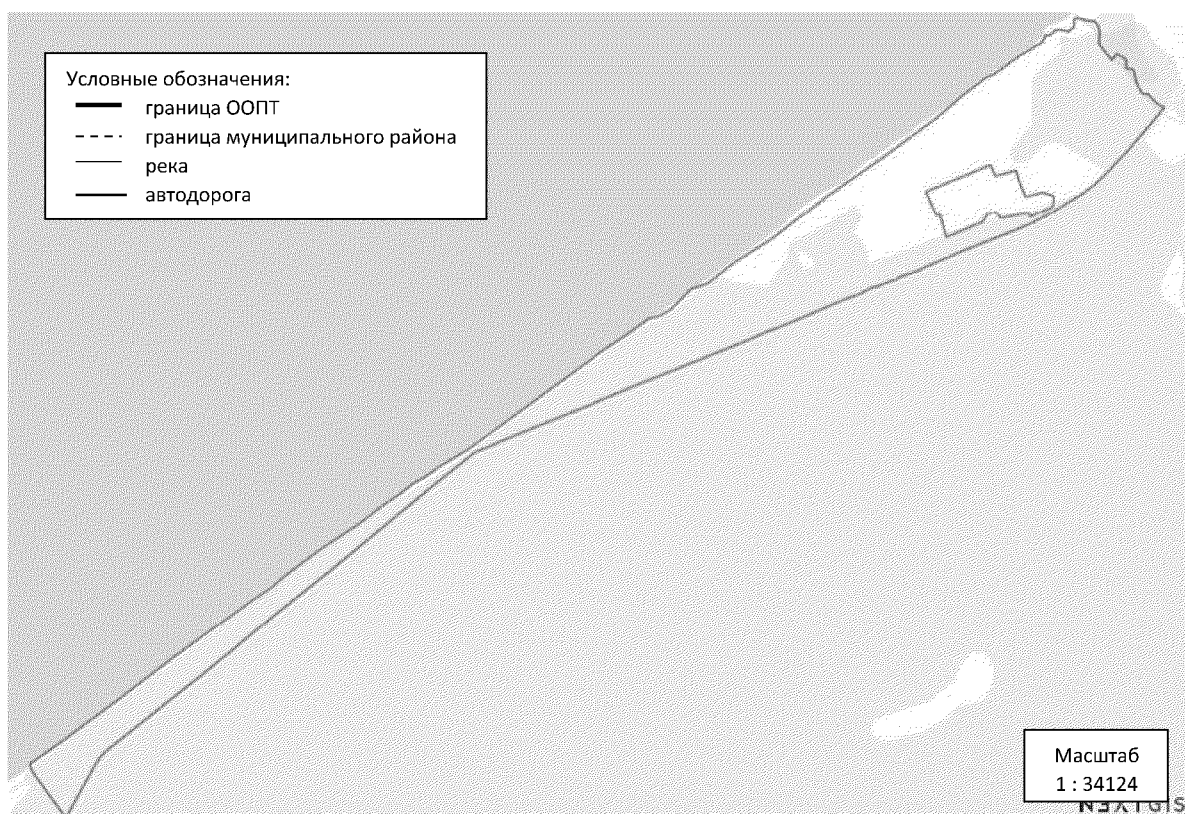
2 участок				
№№ п/п	МСК-03		WGS	
	X	Y	N	E
625	681719.31	4208353.55	53° 9' 39.55"	108° 24' 39.61"
626	681728.96	4208354.00	53° 9' 39.87"	108° 24' 39.63"
627	681742.41	4208361.51	53° 9' 40.30"	108° 24' 40.03"
628	681754.02	4208372.60	53° 9' 40.68"	108° 24' 40.62"
629	681765.96	4208375.95	53° 9' 41.07"	108° 24' 40.80"
630	681786.72	4208403.82	53° 9' 41.75"	108° 24' 42.29"
631	681811.52	4208424.86	53° 9' 42.56"	108° 24' 43.41"
632	681826.28	4208467.41	53° 9' 43.05"	108° 24' 45.69"
633	681848.51	4208479.16	53° 9' 43.77"	108° 24' 46.31"
634	681867.66	4208491.52	53° 9' 44.39"	108° 24' 46.97"
635	681901.01	4208540.34	53° 9' 45.48"	108° 24' 49.58"
636	681924.53	4208574.43	53° 9' 46.25"	108° 24' 51.40"
637	681939.38	4208607.95	53° 9' 46.74"	108° 24' 53.20"
638	681950.78	4208644.23	53° 9' 47.12"	108° 24' 55.15"
639	681960.10	4208688.11	53° 9' 47.44"	108° 24' 57.51"
640	681974.60	4208724.24	53° 9' 47.92"	108° 24' 59.44"
641	681992.85	4208767.85	53° 9' 48.52"	108° 25' 1.78"
642	682015.70	4208806.40	53° 9' 49.27"	108° 25' 3.85"
643	682038.73	4208858.84	53° 9' 50.03"	108° 25' 6.66"
644	682050.61	4208889.32	53° 9' 50.42"	108° 25' 8.29"
645	682075.75	4208935.50	53° 9' 51.25"	108° 25' 10.77"
646	682093.46	4208954.58	53° 9' 51.82"	108° 25' 11.78"
647	682120.88	4208977.41	53° 9' 52.71"	108° 25' 13.00"
648	682128.36	4208993.11	53° 9' 52.96"	108° 25' 13.84"
649	682145.94	4209007.29	53° 9' 53.54"	108° 25' 14.60"
650	682167.33	4209040.46	53° 9' 54.24"	108° 25' 16.37"
651	682200.74	4209077.64	53° 9' 55.33"	108° 25' 18.36"
652	682234.80	4209114.61	53° 9' 56.44"	108° 25' 20.33"
653	682272.93	4209151.37	53° 9' 57.68"	108° 25' 22.30"
654	682293.04	4209184.45	53° 9' 58.34"	108° 25' 24.07"
655	682307.97	4209175.61	53° 9' 58.82"	108° 25' 23.58"
656	682421.14	4209264.29	53° 10' 2.51"	108° 25' 28.30"
657	682442.92	4209286.78	53° 10' 3.22"	108° 25' 29.51"
658	682456.28	4209310.04	53° 10' 3.66"	108° 25' 30.75"
659	682465.56	4209321.05	53° 10' 3.96"	108° 25' 31.34"
1	682466.21	4209340.43	53° 10' 3.99"	108° 25' 32.38"

№№ п/п	MCK-03		WGS	
	X	Y	N	E
1	654364.43	4192381.80	52°54'50.39"	108°10'37.98"
2	654626.15	4192966.53	52°54'59.08"	108°11'09.11"
3	654867.73	4193381.24	52°55'07.05"	108°11'31.15"
4	655076.35	4193688.46	52°55'13.92"	108°11'47.46"
5	655353.71	4194059.98	52°55'23.03"	108°12'07.17"
6	655521.60	4194246.59	52°55'28.53"	108°12'17.05"
7	655669.09	4194389.60	52°55'33.35"	108°12'24.62"
8	655792.69	4194501.04	52°55'37.39"	108°12'30.50"
9	655777.18	4194530.67	52°55'36.90"	108°12'32.10"
10	655728.25	4194624.14	52°55'35.35"	108°12'37.13"
11	655536.08	4194465.80	52°55'29.08"	108°12'28.78"
12	655391.65	4194316.36	52°55'24.35"	108°12'20.87"
13	655192.58	4194090.06	52°55'17.83"	108°12'08.88"
14	654998.77	4193865.77	52°55'11.47"	108°11'56.99"
15	654843.45	4193688.61	52°55'06.38"	108°11'47.61"
16	654741.91	4193554.98	52°55'03.05"	108°11'40.52"
17	654678.93	4193414.13	52°55'00.96"	108°11'33.03"
18	654641.00	4193309.61	52°54'59.69"	108°11'27.46"
19	654580.43	4193134.51	52°54'57.66"	108°11'18.12"
20	654526.72	4192965.65	52°54'55.86"	108°11'09.12"
21	654437.20	4192707.46	52°54'52.87"	108°10'55.36"
22	654280.27	4192432.04	52°54'47.69"	108°10'40.72"
23	654305.53	4192417.70	52°54'48.50"	108°10'39.94"

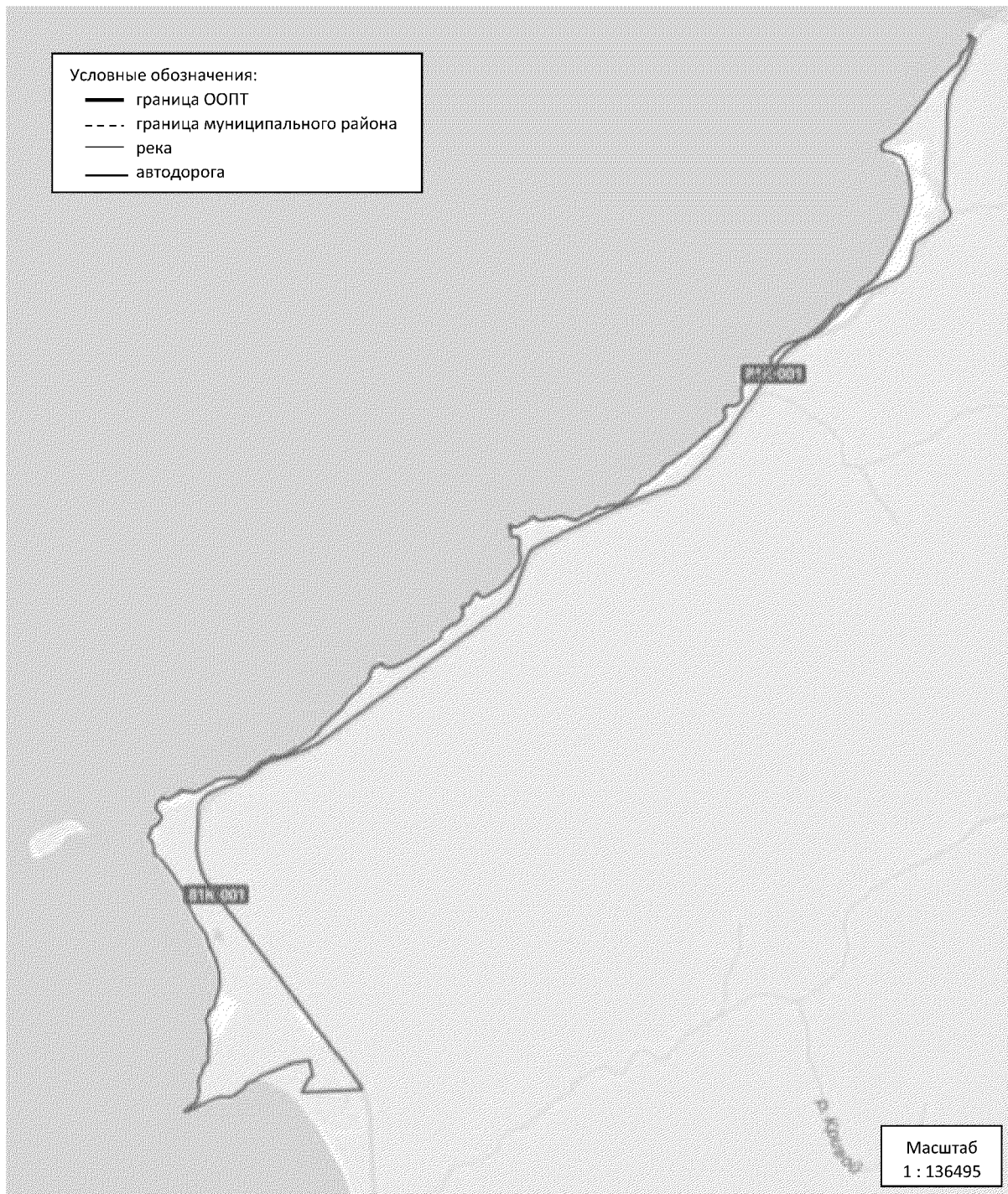
Приложение № 2
к постановлению
Правительства Республики Бурятия
от 16.05.2023 № 263

Приложение № 2
к Положению об особо охраняемой
природной территории
регионального значения –
рекреационной местности
«Побережье Байкала»

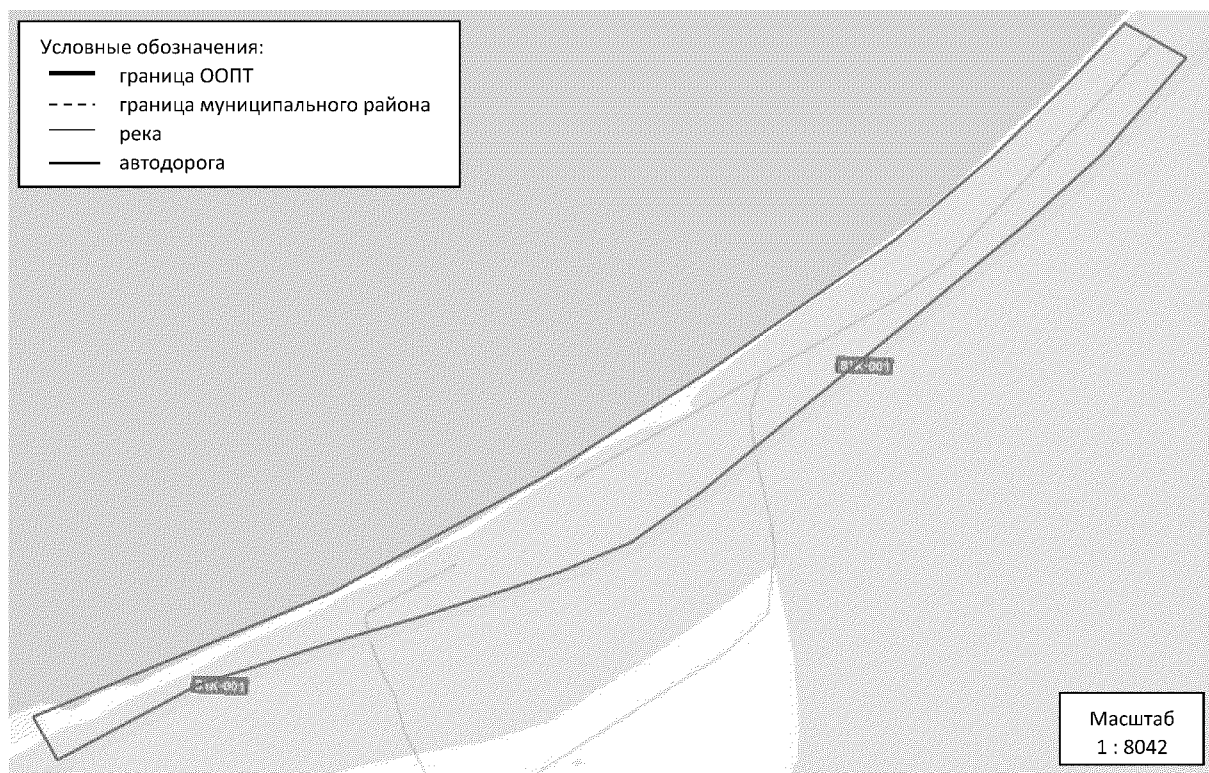
ПЛАН ГРАНИЦ
особо охраняемой природной территории регионального значения -
рекреационной местности «Побережье Байкала»
Участок 1 (Кабанский район)



ПЛАН ГРАНИЦ
особо охраняемой природной территории регионального значения -
рекреационной местности «Побережье Байкала»
Участок 2 (Прибайкальский район)



ПЛАН ГРАНИЦ
особо охраняемой природной территории регионального значения -
рекреационной местности «Побережье Байкала»
Участок 3 (Прибайкальский район)



Приложение № 3
к постановлению
Правительства Республики Бурятия
от 16.05.2023 № 263

Приложение № 3
к Положению об особо охраняемой
природной территории
регионального значения –
рекреационной местности
«Побережье Байкала»

Таблица 1

Перечень координат
характерных точек границ рекреационной зоны ООПТ

1 участок				
№№ п/п	МСК-03		WGS	
	X	Y	N	E
1	611826.05	3320205.22	52° 31' 48.10"	107° 4' 5.04"
2	611883.93	3320290.40	52° 31' 49.93"	107° 4' 9.60"
3	611948.85	3320363.37	52° 31' 52.00"	107° 4' 13.52"
4	611998.69	3320498.69	52° 31' 53.55"	107° 4' 20.74"
5	612071.91	3320542.79	52° 31' 55.90"	107° 4' 23.13"
6	612125.19	3320630.24	52° 31' 57.58"	107° 4' 27.81"
7	612207.73	3320727.77	52° 32' 0.20"	107° 4' 33.05"
8	612239.90	3320763.41	52° 32' 1.23"	107° 4' 34.96"
9	612247.60	3320795.36	52° 32' 1.46"	107° 4' 36.66"
10	612239.74	3320824.58	52° 32' 1.19"	107° 4' 38.21"
11	612240.19	3320835.15	52° 32' 1.20"	107° 4' 38.77"
12	612252.32	3320854.25	52° 32' 1.59"	107° 4' 39.79"
13	612262.43	3320861.57	52° 32' 1.91"	107° 4' 40.19"
14	612280.44	3320861.23	52° 32' 2.49"	107° 4' 40.18"
15	612297.96	3320865.05	52° 32' 3.06"	107° 4' 40.40"
16	612305.83	3320878.32	52° 32' 3.31"	107° 4' 41.11"
17	612302.46	3320898.10	52° 32' 3.19"	107° 4' 42.16"
18	612297.74	3320915.41	52° 32' 3.03"	107° 4' 43.07"
19	612291.63	3320936.33	52° 32' 2.82"	107° 4' 44.18"
20	612289.14	3320970.75	52° 32' 2.72"	107° 4' 46.00"
21	612280.83	3320979.97	52° 32' 2.45"	107° 4' 46.48"
22	612263.99	3320989.86	52° 32' 1.90"	107° 4' 47.00"
23	612242.35	3320998.40	52° 32' 1.20"	107° 4' 47.43"

1 участок				
№№ п/п	МСК-03		WGS	
	X	Y	N	E
24	612225.27	3320997.95	52° 32' 0.65"	107° 4' 47.40"
25	612205.73	3320996.15	52° 32' 0.01"	107° 4' 47.28"
26	612188.43	3320990.98	52° 31' 59.46"	107° 4' 47.00"
27	612173.73	3320992.87	52° 31' 58.98"	107° 4' 47.09"
28	612162.29	3320997.49	52° 31' 58.61"	107° 4' 47.32"
29	612127.75	3321027.05	52° 31' 57.48"	107° 4' 48.86"
30	612089.96	3321051.31	52° 31' 56.24"	107° 4' 50.12"
31	612089.24	3321058.15	52° 31' 56.22"	107° 4' 50.48"
32	612091.89	3321062.79	52° 31' 56.30"	107° 4' 50.73"
33	612103.04	3321070.86	52° 31' 56.66"	107° 4' 51.17"
34	612117.94	3321078.88	52° 31' 57.14"	107° 4' 51.60"
35	612119.64	3321082.16	52° 31' 57.19"	107° 4' 51.78"
36	612113.27	3321093.80	52° 31' 56.98"	107° 4' 52.39"
37	612105.79	3321098.70	52° 31' 56.73"	107° 4' 52.64"
38	612093.87	3321098.26	52° 31' 56.35"	107° 4' 52.61"
39	612089.36	3321100.81	52° 31' 56.20"	107° 4' 52.74"
40	612088.02	3321106.53	52° 31' 56.15"	107° 4' 53.05"
41	612088.65	3321116.05	52° 31' 56.17"	107° 4' 53.55"
42	612093.87	3321122.55	52° 31' 56.34"	107° 4' 53.90"
43	612093.09	3321125.41	52° 31' 56.31"	107° 4' 54.05"
44	612090.79	3321126.41	52° 31' 56.24"	107° 4' 54.10"
45	612084.21	3321125.95	52° 31' 56.02"	107° 4' 54.07"
46	612078.32	3321124.04	52° 31' 55.83"	107° 4' 53.97"
47	612066.83	3321122.66	52° 31' 55.46"	107° 4' 53.89"
48	612056.72	3321124.45	52° 31' 55.14"	107° 4' 53.97"
49	612050.77	3321129.20	52° 31' 54.94"	107° 4' 54.22"
50	612047.02	3321138.11	52° 31' 54.81"	107° 4' 54.69"
51	612046.83	3321150.26	52° 31' 54.80"	107° 4' 55.33"
52	612045.29	3321158.17	52° 31' 54.75"	107° 4' 55.75"
53	612039.98	3321164.43	52° 31' 54.57"	107° 4' 56.08"
54	612016.62	3321167.27	52° 31' 53.82"	107° 4' 56.22"
55	612003.99	3321173.91	52° 31' 53.41"	107° 4' 56.56"
56	611993.92	3321175.56	52° 31' 53.08"	107° 4' 56.64"
57	611983.74	3321174.53	52° 31' 52.75"	107° 4' 56.58"
58	611979.63	3321180.60	52° 31' 52.62"	107° 4' 56.89"
59	611976.42	3321188.85	52° 31' 52.51"	107° 4' 57.33"
60	611944.05	3321192.47	52° 31' 51.46"	107° 4' 57.49"
61	611921.09	3321207.22	52° 31' 50.71"	107° 4' 58.26"
62	611922.45	3321232.96	52° 31' 50.74"	107° 4' 59.62"
63	611909.01	3321243.81	52° 31' 50.30"	107° 5' 0.19"

1 участок				
№№ п/п	МСК-03		WGS	
	X	Y	N	E
64	611892.37	3321263.65	52° 31' 49.75"	107° 5' 1.23"
65	611854.76	3321307.03	52° 31' 48.51"	107° 5' 3.50"
66	611842.76	3321297.15	52° 31' 48.13"	107° 5' 2.97"
67	611652.11	3321139.58	52° 31' 42.04"	107° 4' 54.47"
68	611540.86	3321036.60	52° 31' 38.49"	107° 4' 48.92"
69	611479.07	3320976.71	52° 31' 36.52"	107° 4' 45.69"
70	611425.56	3320907.01	52° 31' 34.82"	107° 4' 41.96"
71	611337.41	3320769.09	52° 31' 32.03"	107° 4' 34.57"
72	611353.08	3320761.48	52° 31' 32.55"	107° 4' 34.18"
73	611406.05	3320768.70	52° 31' 34.26"	107° 4' 34.60"
74	611417.51	3320765.96	52° 31' 34.63"	107° 4' 34.47"
75	611432.70	3320709.49	52° 31' 35.14"	107° 4' 31.49"
76	611409.57	3320624.94	52° 31' 34.44"	107° 4' 26.98"
77	611496.09	3320588.90	52° 31' 37.25"	107° 4' 25.14"
78	611544.70	3320574.47	52° 31' 38.83"	107° 4' 24.41"
79	611513.45	3320470.92	52° 31' 37.87"	107° 4' 18.89"
80	611569.69	3320443.44	52° 31' 39.70"	107° 4' 17.48"
81	611428.32	3320117.30	52° 31' 35.28"	107° 4' 0.08"
82	611306.40	3320174.68	52° 31' 31.31"	107° 4' 3.03"
83	611311.36	3320183.71	52° 31' 31.47"	107° 4' 3.51"
84	611315.33	3320190.40	52° 31' 31.59"	107° 4' 3.87"
85	611169.98	3320233.46	52° 31' 26.87"	107° 4' 6.04"
86	611163.73	3320235.32	52° 31' 26.66"	107° 4' 6.14"
87	611180.69	3320278.75	52° 31' 27.19"	107° 4' 8.45"
88	611215.18	3320327.42	52° 31' 28.29"	107° 4' 11.06"
89	611274.85	3320411.50	52° 31' 30.18"	107° 4' 15.56"
90	611278.61	3320414.37	52° 31' 30.30"	107° 4' 15.72"
91	611298.84	3320464.23	52° 31' 30.93"	107° 4' 18.38"
92	611260.05	3320512.46	52° 31' 29.65"	107° 4' 20.90"
93	611276.07	3320579.73	52° 31' 30.14"	107° 4' 24.48"
94	611269.74	3320599.93	52° 31' 29.92"	107° 4' 25.55"
95	611246.30	3320594.80	52° 31' 29.17"	107° 4' 25.26"
96	611125.12	3320304.52	52° 31' 25.38"	107° 4' 9.78"
97	611106.85	3320264.48	52° 31' 24.81"	107° 4' 7.64"
98	611041.49	3320117.97	52° 31' 22.76"	107° 3' 59.82"
99	611024.58	3320088.69	52° 31' 22.23"	107° 3' 58.25"
100	610990.89	3319991.08	52° 31' 21.19"	107° 3' 53.05"
101	610976.42	3319972.24	52° 31' 20.73"	107° 3' 52.04"
102	610970.76	3319950.04	52° 31' 20.55"	107° 3' 50.86"
103	610940.58	3319877.13	52° 31' 19.61"	107° 3' 46.97"

1 участок				
№№ п/п	МСК-03		WGS	
	X	Y	N	E
104	610933.33	3319845.34	52° 31' 19.39"	107° 3' 45.28"
105	610905.33	3319798.27	52° 31' 18.51"	107° 3' 42.76"
106	610872.03	3319710.19	52° 31' 17.47"	107° 3' 38.07"
107	610818.61	3319591.09	52° 31' 15.80"	107° 3' 31.71"
108	610790.00	3319527.30	52° 31' 14.90"	107° 3' 28.30"
109	610718.88	3319363.22	52° 31' 12.68"	107° 3' 19.55"
110	610705.05	3319321.96	52° 31' 12.25"	107° 3' 17.35"
111	610652.51	3319210.33	52° 31' 10.60"	107° 3' 11.39"
112	610583.32	3319041.79	52° 31' 8.44"	107° 3' 2.40"
113	610518.90	3318890.66	52° 31' 6.42"	107° 2' 54.34"
114	610429.82	3318675.76	52° 31' 3.64"	107° 2' 42.88"
115	610297.57	3318370.59	52° 30' 59.50"	107° 2' 26.60"
116	610288.71	3318346.30	52° 30' 59.22"	107° 2' 25.31"
117	610129.69	3317969.96	52° 30' 54.25"	107° 2' 5.24"
118	610118.47	3317948.57	52° 30' 53.90"	107° 2' 4.09"
119	610071.28	3317839.84	52° 30' 52.42"	107° 1' 58.29"
120	609908.52	3317640.24	52° 30' 47.24"	107° 1' 47.59"
121	609245.00	3316850.17	52° 30' 26.13"	107° 1' 5.22"
122	608920.14	3316469.72	52° 30' 15.79"	107° 0' 44.82"
123	608835.42	3316364.32	52° 30' 13.10"	107° 0' 39.17"
124	608651.46	3316139.13	52° 30' 7.24"	107° 0' 27.10"
125	608531.61	3315993.08	52° 30' 3.43"	107° 0' 19.28"
126	608496.19	3315955.61	52° 30' 2.30"	107° 0' 17.27"
127	608456.42	3315932.99	52° 30' 1.03"	107° 0' 16.04"
128	608277.28	3315836.45	52° 29' 55.27"	107° 0' 10.79"
129	608200.36	3315795.65	52° 29' 52.80"	107° 0' 8.58"
130	608361.06	3315649.17	52° 29' 58.06"	107° 0' 0.93"
131	608387.51	3315642.24	52° 29' 58.92"	107° 0' 0.58"
132	608402.86	3315641.88	52° 29' 59.42"	107° 0' 0.57"
133	608408.65	3315638.68	52° 29' 59.61"	107° 0' 0.41"
134	608425.59	3315658.55	52° 30' 0.15"	107° 0' 1.47"
135	608465.83	3315658.39	52° 30' 1.45"	107° 0' 1.49"
136	608904.09	3316228.51	52° 30' 15.38"	107° 0' 32.02"
137	609273.91	3316714.12	52° 30' 27.13"	107° 0' 58.03"
138	609831.53	3317462.88	52° 30' 44.83"	107° 1' 38.13"
139	610276.30	3318101.31	52° 30' 58.93"	107° 2' 12.31"
140	610510.40	3318408.24	52° 31' 6.37"	107° 2' 28.76"
141	610625.48	3318584.08	52° 31' 10.01"	107° 2' 38.17"
142	610741.96	3318707.96	52° 31' 13.72"	107° 2' 44.82"
143	610746.92	3318762.18	52° 31' 13.86"	107° 2' 47.70"

1 участок				
№№ п/п	МСК-03		WGS	
	X	Y	N	E
144	610828.38	3318856.95	52° 31' 16.45"	107° 2' 52.79"
145	610905.67	3318992.86	52° 31' 18.89"	107° 3' 0.05"
146	610987.74	3319098.46	52° 31' 21.49"	107° 3' 5.71"
147	611048.01	3319158.76	52° 31' 23.42"	107° 3' 8.95"
148	611100.24	3319245.95	52° 31' 25.07"	107° 3' 13.62"
149	611177.60	3319377.75	52° 31' 27.51"	107° 3' 20.66"
150	611262.88	3319460.38	52° 31' 30.23"	107° 3' 25.11"
151	611327.42	3319547.26	52° 31' 32.28"	107° 3' 29.77"
152	611371.47	3319601.88	52° 31' 33.68"	107° 3' 32.70"
153	611436.71	3319696.71	52° 31' 35.74"	107° 3' 37.77"
154	611479.11	3319758.85	52° 31' 37.08"	107° 3' 41.10"
155	611683.97	3320023.55	52° 31' 43.59"	107° 3' 55.30"
1	611826.05	3320205.22	52° 31' 48.10"	107° 4' 5.04"

2 участок				
№№ п/п	МСК-03		WGS	
	X	Y	N	E
1	682466.21	4209340.43	53° 10' 3.99"	108° 25' 32.38"
2	682457.38	4209371.62	53° 10' 3.71"	108° 25' 34.06"
3	682472.76	4209421.93	53° 10' 4.22"	108° 25' 36.77"
4	682501.74	4209449.02	53° 10' 5.17"	108° 25' 38.21"
5	682567.76	4209518.58	53° 10' 7.32"	108° 25' 41.93"
6	682617.57	4209567.31	53° 10' 8.94"	108° 25' 44.53"
7	682650.70	4209587.55	53° 10' 10.02"	108° 25' 45.60"
8	682695.58	4209638.99	53° 10' 11.49"	108° 25' 48.35"
9	682722.27	4209687.24	53° 10' 12.36"	108° 25' 50.93"
10	682763.50	4209746.85	53° 10' 13.71"	108° 25' 54.12"
11	682845.62	4209823.13	53° 10' 16.39"	108° 25' 58.20"
12	683004.10	4209931.24	53° 10' 21.55"	108° 26' 3.94"
13	683345.15	4210123.55	53° 10' 32.63"	108° 26' 14.14"
14	683607.87	4210253.69	53° 10' 41.16"	108° 26' 21.03"
15	683850.44	4210308.76	53° 10' 49.03"	108° 26' 23.89"
16	683955.47	4210335.10	53° 10' 52.43"	108° 26' 25.26"
17	684128.39	4210323.80	53° 10' 58.02"	108° 26' 24.58"
18	684366.51	4210263.99	53° 11' 5.70"	108° 26' 21.25"
19	684444.18	4210223.47	53° 11' 8.21"	108° 26' 19.03"
20	684491.84	4210193.61	53° 11' 9.74"	108° 26' 17.40"
21	684512.56	4210155.87	53° 11' 10.40"	108° 26' 15.36"
22	684526.78	4210119.22	53° 11' 10.85"	108° 26' 13.38"

2 участок				
№№ п/п	МСК-03		WGS	
	X	Y	N	E
23	684556.80	4210107.47	53° 11' 11.82"	108° 26' 12.73"
24	684577.60	4210082.98	53° 11' 12.48"	108° 26' 11.40"
25	684575.58	4210070.44	53° 11' 12.42"	108° 26' 10.73"
26	684561.94	4210060.85	53° 11' 11.97"	108° 26' 10.22"
27	684572.75	4210021.08	53° 11' 12.31"	108° 26' 8.07"
28	684578.17	4209947.78	53° 11' 12.47"	108° 26' 4.12"
29	684595.11	4209927.17	53° 11' 13.01"	108° 26' 3.01"
30	684623.63	4209910.89	53° 11' 13.93"	108° 26' 2.12"
31	684654.67	4209910.24	53° 11' 14.93"	108° 26' 2.07"
32	684690.66	4209918.50	53° 11' 16.10"	108° 26' 2.50"
33	684715.94	4209942.48	53° 11' 16.92"	108° 26' 3.78"
34	684730.14	4209966.79	53° 11' 17.39"	108° 26' 5.08"
35	684738.18	4209987.89	53° 11' 17.65"	108° 26' 6.21"
36	684748.96	4210021.40	53° 11' 18.01"	108° 26' 8.01"
37	684782.38	4210063.71	53° 11' 19.10"	108° 26' 10.28"
38	684823.27	4210106.80	53° 11' 20.44"	108° 26' 12.58"
39	684856.76	4210141.74	53° 11' 21.53"	108° 26' 14.45"
40	684890.51	4210175.78	53° 11' 22.63"	108° 26' 16.26"
41	684922.19	4210205.28	53° 11' 23.67"	108° 26' 17.84"
42	684958.21	4210230.98	53° 11' 24.84"	108° 26' 19.20"
43	685004.61	4210283.81	53° 11' 26.35"	108° 26' 22.03"
44	685057.21	4210333.04	53° 11' 28.06"	108° 26' 24.66"
45	685148.35	4210403.62	53° 11' 31.03"	108° 26' 28.42"
46	685210.94	4210447.85	53° 11' 33.07"	108° 26' 30.77"
47	685340.70	4210549.46	53° 11' 37.29"	108° 26' 36.19"
48	685359.32	4210552.58	53° 11' 37.90"	108° 26' 36.35"
49	685417.13	4210590.83	53° 11' 39.78"	108° 26' 38.38"
50	685469.54	4210647.50	53° 11' 41.49"	108° 26' 41.41"
51	685492.44	4210677.36	53° 11' 42.24"	108° 26' 43.01"
52	685529.38	4210714.58	53° 11' 43.44"	108° 26' 45.00"
53	685575.12	4210761.05	53° 11' 44.93"	108° 26' 47.48"
54	685613.82	4210802.39	53° 11' 46.19"	108° 26' 49.69"
55	685665.29	4210847.51	53° 11' 47.87"	108° 26' 52.10"
56	685713.21	4210891.40	53° 11' 49.43"	108° 26' 54.44"
57	685756.82	4210945.06	53° 11' 50.86"	108° 26' 57.31"
58	685799.19	4210984.87	53° 11' 52.24"	108° 26' 59.44"
59	685821.95	4210999.12	53° 11' 52.98"	108° 27' 0.19"
60	685833.63	4211007.38	53° 11' 53.36"	108° 27' 0.63"
61	685854.90	4211017.45	53° 11' 54.05"	108° 27' 1.17"
62	685872.80	4211019.87	53° 11' 54.63"	108° 27' 1.29"

2 участок				
№№ п/п	МСК-03		WGS	
	X	Y	N	E
63	685884.44	4211024.07	53° 11' 55.01"	108° 27' 1.51"
64	685896.76	4211028.38	53° 11' 55.41"	108° 27' 1.74"
65	685913.28	4211036.87	53° 11' 55.94"	108° 27' 2.19"
66	685922.81	4211041.97	53° 11' 56.25"	108° 27' 2.46"
67	685937.93	4211049.53	53° 11' 56.75"	108° 27' 2.86"
68	685951.53	4211059.57	53° 11' 57.19"	108° 27' 3.39"
69	685964.60	4211075.09	53° 11' 57.61"	108° 27' 4.22"
70	685969.19	4211086.26	53° 11' 57.76"	108° 27' 4.82"
71	686011.37	4211130.83	53° 11' 59.14"	108° 27' 7.21"
72	686033.33	4211149.88	53° 11' 59.86"	108° 27' 8.22"
73	686051.63	4211144.46	53° 12' 0.45"	108° 27' 7.92"
74	686093.11	4211162.00	53° 12' 1.79"	108° 27' 8.85"
75	686116.79	4211160.45	53° 12' 2.56"	108° 27' 8.76"
76	686135.42	4211155.18	53° 12' 3.16"	108° 27' 8.46"
77	686161.06	4211138.66	53° 12' 3.99"	108° 27' 7.56"
78	686183.15	4211128.77	53° 12' 4.70"	108° 27' 7.02"
79	686204.40	4211128.05	53° 12' 5.39"	108° 27' 6.97"
80	686151.78	4211201.87	53° 12' 3.70"	108° 27' 10.97"
81	686123.22	4211241.88	53° 12' 2.79"	108° 27' 13.14"
82	686013.19	4211201.09	53° 11' 59.22"	108° 27' 10.99"
83	685809.52	4211118.44	53° 11' 52.61"	108° 27' 6.63"
84	685731.54	4211077.89	53° 11' 50.07"	108° 27' 4.48"
85	685639.20	4211020.60	53° 11' 47.07"	108° 27' 1.43"
86	685555.98	4210968.80	53° 11' 44.37"	108° 26' 58.68"
87	685455.92	4210915.78	53° 11' 41.12"	108° 26' 55.87"
88	685348.89	4210876.58	53° 11' 37.64"	108° 26' 53.80"
89	685258.19	4210854.37	53° 11' 34.71"	108° 26' 52.65"
90	685177.47	4210846.50	53° 11' 32.09"	108° 26' 52.26"
91	685004.71	4210839.37	53° 11' 26.50"	108° 26' 51.95"
92	684747.48	4210829.02	53° 11' 18.18"	108° 26' 51.51"
93	684636.40	4210823.26	53° 11' 14.59"	108° 26' 51.24"
94	684456.91	4210811.03	53° 11' 8.78"	108° 26' 50.67"
95	683944.72	4210794.12	53° 10' 52.20"	108° 26' 49.98"
96	683929.14	4210796.14	53° 10' 51.70"	108° 26' 50.10"
97	683891.22	4210791.90	53° 10' 50.47"	108° 26' 49.88"
98	683769.14	4210772.64	53° 10' 46.52"	108° 26' 48.90"
99	683712.72	4210757.04	53° 10' 44.69"	108° 26' 48.09"
100	683660.33	4210734.44	53° 10' 42.99"	108° 26' 46.89"
101	683625.04	4210717.30	53° 10' 41.84"	108° 26' 45.99"
102	683588.18	4210695.17	53° 10' 40.65"	108° 26' 44.81"

2 участок				
№№ п/п	МСК-03		WGS	
	X	Y	N	E
103	683566.73	4210678.74	53° 10' 39.95"	108° 26' 43.94"
104	683537.91	4210657.62	53° 10' 39.01"	108° 26' 42.81"
105	683485.22	4210618.68	53° 10' 37.29"	108° 26' 40.74"
106	683434.54	4210560.80	53° 10' 35.64"	108° 26' 37.64"
107	683374.07	4210473.18	53° 10' 33.66"	108° 26' 32.95"
108	683318.41	4210396.70	53° 10' 31.84"	108° 26' 28.86"
109	683286.66	4210374.66	53° 10' 30.81"	108° 26' 27.69"
110	683227.72	4210355.93	53° 10' 28.89"	108° 26' 26.71"
111	683140.89	4210336.21	53° 10' 26.08"	108° 26' 25.68"
112	683082.04	4210320.72	53° 10' 24.17"	108° 26' 24.87"
113	683036.39	4210305.89	53° 10' 22.69"	108° 26' 24.10"
114	682991.56	4210282.12	53° 10' 21.24"	108° 26' 22.84"
115	682957.75	4210259.01	53° 10' 20.14"	108° 26' 21.61"
116	682912.55	4210219.20	53° 10' 18.66"	108° 26' 19.49"
117	682864.81	4210165.02	53° 10' 17.10"	108° 26' 16.59"
118	682829.35	4210116.08	53° 10' 15.95"	108° 26' 13.97"
119	682810.53	4210083.83	53° 10' 15.33"	108° 26' 12.25"
120	682770.48	4209980.60	53° 10' 14.00"	108° 26' 6.71"
121	682670.91	4209774.55	53° 10' 10.73"	108° 25' 55.66"
122	682625.72	4209678.18	53° 10' 9.24"	108° 25' 50.49"
123	682611.42	4209642.51	53° 10' 8.77"	108° 25' 48.58"
124	682598.49	4209620.60	53° 10' 8.34"	108° 25' 47.40"
125	682546.75	4209538.22	53° 10' 6.65"	108° 25' 42.99"
126	682419.97	4209377.66	53° 10' 2.50"	108° 25' 34.41"
127	682368.61	4209319.89	53° 10' 0.83"	108° 25' 31.32"
128	682258.82	4209214.16	53° 9' 57.24"	108° 25' 25.68"
129	682193.03	4209157.98	53° 9' 55.10"	108° 25' 22.69"
130	682134.55	4209095.08	53° 9' 53.19"	108° 25' 19.33"
131	682094.43	4209035.55	53° 9' 51.88"	108° 25' 16.14"
132	682068.22	4208990.94	53° 9' 51.02"	108° 25' 13.75"
133	681978.34	4208822.52	53° 9' 48.06"	108° 25' 4.73"
134	681943.50	4208759.82	53° 9' 46.92"	108° 25' 1.37"
135	681912.68	4208705.12	53° 9' 45.91"	108° 24' 58.44"
136	681852.91	4208623.61	53° 9' 43.95"	108° 24' 54.08"
137	681804.45	4208568.91	53° 9' 42.37"	108° 24' 51.16"
138	681706.99	4208485.62	53° 9' 39.19"	108° 24' 46.72"
139	681608.87	4208412.48	53° 9' 36.00"	108° 24' 42.83"
140	681408.79	4208266.73	53° 9' 29.48"	108° 24' 35.09"
141	681238.50	4208145.31	53° 9' 23.94"	108° 24' 28.63"
142	681136.24	4208072.33	53° 9' 20.61"	108° 24' 24.75"

2 участок				
№№ п/п	МСК-03		WGS	
	X	Y	N	E
143	680870.78	4207879.60	53° 9' 11.97"	108° 24' 14.50"
144	680650.51	4207726.30	53° 9' 4.80"	108° 24' 6.36"
145	680572.95	4207665.85	53° 9' 2.28"	108° 24' 3.15"
146	680493.98	4207604.90	53° 8' 59.70"	108° 23' 59.90"
147	680450.37	4207571.33	53° 8' 58.29"	108° 23' 58.12"
148	680343.04	4207472.18	53° 8' 54.78"	108° 23' 52.83"
149	680257.57	4207383.66	53° 8' 51.99"	108° 23' 48.11"
150	680148.43	4207270.35	53° 8' 48.43"	108° 23' 42.07"
151	680098.99	4207219.10	53° 8' 46.82"	108° 23' 39.34"
152	680047.14	4207152.08	53° 8' 45.12"	108° 23' 35.75"
153	679994.68	4207082.61	53° 8' 43.40"	108° 23' 32.04"
154	679967.15	4207027.03	53° 8' 42.50"	108° 23' 29.07"
155	679943.44	4206899.84	53° 8' 41.69"	108° 23' 22.23"
156	679920.34	4206829.19	53° 8' 40.93"	108° 23' 18.45"
157	679840.10	4206618.46	53° 8' 38.27"	108° 23' 7.14"
158	679718.94	4206298.30	53° 8' 34.26"	108° 22' 49.98"
159	679578.07	4205979.62	53° 8' 29.61"	108° 22' 32.91"
160	679460.55	4205725.08	53° 8' 25.73"	108° 22' 19.27"
161	679306.99	4205381.95	53° 8' 20.66"	108° 22' 0.89"
162	679155.38	4205060.35	53° 8' 15.66"	108° 21' 43.67"
163	679120.31	4205007.70	53° 8' 14.51"	108° 21' 40.86"
164	679083.65	4204975.49	53° 8' 13.31"	108° 21' 39.14"
165	679008.69	4204938.66	53° 8' 10.87"	108° 21' 37.20"
166	678972.92	4204924.37	53° 8' 9.72"	108° 21' 36.45"
167	678921.03	4204902.80	53° 8' 8.03"	108° 21' 35.31"
168	678769.01	4204843.14	53° 8' 3.09"	108° 21' 32.18"
169	678604.26	4204781.29	53° 7' 57.75"	108° 21' 28.94"
170	678464.85	4204722.07	53° 7' 53.22"	108° 21' 25.82"
171	678411.24	4204690.50	53° 7' 51.47"	108° 21' 24.15"
172	678350.87	4204637.24	53° 7' 49.50"	108° 21' 21.32"
173	678255.28	4204520.66	53° 7' 46.38"	108° 21' 15.10"
174	678132.30	4204349.63	53° 7' 42.35"	108° 21' 5.97"
175	677797.86	4203885.77	53° 7' 31.39"	108° 20' 41.19"
176	677548.40	4203538.70	53° 7' 23.21"	108° 20' 22.66"
177	676958.29	4202714.00	53° 7' 3.86"	108° 19' 38.63"
178	676662.84	4202303.15	53° 6' 54.17"	108° 19' 16.69"
179	676446.33	4202000.16	53° 6' 47.07"	108° 19' 0.52"
180	676389.57	4201884.96	53° 6' 45.20"	108° 18' 54.36"
181	676372.89	4201844.70	53° 6' 44.64"	108° 18' 52.20"
182	676302.10	4201646.10	53° 6' 42.29"	108° 18' 41.57"

2 участок				
№№ п/п	МСК-03		WGS	
	X	Y	N	E
183	676207.93	4201327.15	53° 6' 39.14"	108° 18' 24.47"
184	676166.86	4201244.07	53° 6' 37.79"	108° 18' 20.03"
185	676010.37	4201045.74	53° 6' 32.66"	108° 18' 9.45"
186	675980.49	4201001.75	53° 6' 31.68"	108° 18' 7.11"
187	675954.26	4200949.78	53° 6' 30.81"	108° 18' 4.33"
188	675895.76	4200792.52	53° 6' 28.87"	108° 17' 55.90"
189	675817.05	4200567.48	53° 6' 26.25"	108° 17' 43.85"
190	675782.84	4200496.00	53° 6' 25.12"	108° 17' 40.03"
191	675741.17	4200436.96	53° 6' 23.75"	108° 17' 36.88"
192	675668.58	4200371.71	53° 6' 21.38"	108° 17' 33.41"
193	675603.99	4200337.12	53° 6' 19.28"	108° 17' 31.59"
194	675544.21	4200328.19	53° 6' 17.34"	108° 17' 31.14"
195	675368.31	4200324.89	53° 6' 11.65"	108° 17' 31.06"
196	675245.99	4200313.49	53° 6' 7.69"	108° 17' 30.52"
197	675109.54	4200305.03	53° 6' 3.27"	108° 17' 30.14"
198	675019.16	4200300.08	53° 6' 0.35"	108° 17' 29.92"
199	674920.61	4200310.84	53° 5' 57.16"	108° 17' 30.56"
200	674722.84	4200359.21	53° 5' 50.78"	108° 17' 33.27"
201	674682.04	4200370.75	53° 5' 49.47"	108° 17' 33.91"
202	674577.47	4200420.22	53° 5' 46.10"	108° 17' 36.63"
203	674429.52	4200531.72	53° 5' 41.35"	108° 17' 42.70"
204	674318.99	4200604.84	53° 5' 37.80"	108° 17' 46.69"
205	673869.83	4200939.77	53° 5' 23.38"	108° 18' 4.93"
206	673382.92	4201307.15	53° 5' 7.76"	108° 18' 24.94"
207	673051.47	4201552.38	53° 4' 57.12"	108° 18' 38.29"
208	672910.34	4201654.08	53° 4' 52.58"	108° 18' 43.83"
209	672684.44	4201819.88	53° 4' 45.33"	108° 18' 52.86"
210	672454.67	4201981.60	53° 4' 37.95"	108° 19' 1.67"
211	672289.50	4202112.61	53° 4' 32.65"	108° 19' 8.79"
212	672051.44	4202291.65	53° 4' 25.01"	108° 19' 18.54"
213	671929.95	4202383.22	53° 4' 21.11"	108° 19' 23.52"
214	671736.89	4202520.41	53° 4' 14.91"	108° 19' 30.99"
215	671645.09	4202570.93	53° 4' 11.95"	108° 19' 33.75"
216	671614.17	4201727.76	53° 4' 10.68"	108° 18' 48.49"
217	671818.10	4201841.98	53° 4' 17.31"	108° 18' 54.51"
218	671830.93	4201888.63	53° 4' 17.75"	108° 18' 57.01"
219	672074.16	4201840.02	53° 4' 25.60"	108° 18' 54.27"
220	672051.52	4201717.94	53° 4' 24.82"	108° 18' 47.73"
221	672048.28	4201623.61	53° 4' 24.69"	108° 18' 42.66"
222	672046.28	4201600.45	53° 4' 24.62"	108° 18' 41.42"

2 участок				
№№ п/п	МСК-03		WGS	
	X	Y	N	E
223	672035.11	4201564.50	53° 4' 24.24"	108° 18' 39.49"
224	672029.52	4201534.55	53° 4' 24.05"	108° 18' 37.89"
225	672023.30	4201506.62	53° 4' 23.84"	108° 18' 36.39"
226	672015.64	4201479.56	53° 4' 23.58"	108° 18' 34.94"
227	671996.94	4201443.38	53° 4' 22.97"	108° 18' 33.01"
228	671978.82	4201415.17	53° 4' 22.38"	108° 18' 31.50"
229	671952.89	4201387.66	53° 4' 21.53"	108° 18' 30.04"
230	671925.63	4201362.42	53° 4' 20.64"	108° 18' 28.70"
231	671891.66	4201323.32	53° 4' 19.52"	108° 18' 26.61"
232	671876.35	4201264.61	53° 4' 19.01"	108° 18' 23.47"
233	671863.91	4201207.35	53° 4' 18.59"	108° 18' 20.40"
234	671848.81	4201169.41	53° 4' 18.09"	108° 18' 18.37"
235	671816.56	4201127.08	53° 4' 17.03"	108° 18' 16.12"
236	671787.45	4201057.67	53° 4' 16.07"	108° 18' 12.41"
237	671775.04	4201004.32	53° 4' 15.65"	108° 18' 9.55"
238	671720.25	4200956.29	53° 4' 13.86"	108° 18' 7.00"
239	671665.88	4200909.56	53° 4' 12.09"	108° 18' 4.52"
240	671646.69	4200873.43	53° 4' 11.45"	108° 18' 2.59"
241	671597.06	4200816.01	53° 4' 9.83"	108° 17' 59.53"
242	671576.22	4200766.73	53° 4' 9.14"	108° 17' 56.90"
243	671574.67	4200712.42	53° 4' 9.07"	108° 17' 53.98"
244	671574.15	4200666.90	53° 4' 9.04"	108° 17' 51.54"
245	671587.59	4200616.20	53° 4' 9.45"	108° 17' 48.81"
246	671556.06	4200534.48	53° 4' 8.41"	108° 17' 44.44"
247	671533.32	4200481.20	53° 4' 7.65"	108° 17' 41.59"
248	671495.05	4200423.75	53° 4' 6.40"	108° 17' 38.52"
249	671468.47	4200342.12	53° 4' 5.51"	108° 17' 34.16"
250	671463.00	4200318.51	53° 4' 5.33"	108° 17' 32.89"
251	671440.55	4200279.06	53° 4' 4.59"	108° 17' 30.78"
252	671428.47	4200254.87	53° 4' 4.19"	108° 17' 29.49"
253	671421.69	4200222.41	53° 4' 3.96"	108° 17' 27.75"
254	671409.85	4200196.41	53° 4' 3.57"	108° 17' 26.36"
255	671388.24	4200149.81	53° 4' 2.85"	108° 17' 23.87"
256	671395.44	4200141.56	53° 4' 3.08"	108° 17' 23.42"
257	671434.98	4200192.36	53° 4' 4.38"	108° 17' 26.13"
258	671465.27	4200216.03	53° 4' 5.37"	108° 17' 27.38"
259	671486.11	4200256.19	53° 4' 6.05"	108° 17' 29.53"
260	671502.90	4200280.27	53° 4' 6.60"	108° 17' 30.81"
261	671546.80	4200299.30	53° 4' 8.03"	108° 17' 31.81"
262	671601.96	4200313.44	53° 4' 9.82"	108° 17' 32.54"

2 участок				
№№ п/п	МСК-03		WGS	
	X	Y	N	E
263	671680.43	4200326.77	53° 4' 12.36"	108° 17' 33.21"
264	671767.68	4200316.18	53° 4' 15.18"	108° 17' 32.60"
265	671858.65	4200334.61	53° 4' 18.13"	108° 17' 33.53"
266	671952.82	4200372.89	53° 4' 21.19"	108° 17' 35.54"
267	672024.37	4200393.60	53° 4' 23.51"	108° 17' 36.61"
268	672072.22	4200449.77	53° 4' 25.08"	108° 17' 39.60"
269	672201.90	4200457.60	53° 4' 29.27"	108° 17' 39.95"
270	672282.98	4200455.31	53° 4' 31.90"	108° 17' 39.78"
271	672497.25	4200468.90	53° 4' 38.83"	108° 17' 40.39"
272	672590.53	4200448.17	53° 4' 41.84"	108° 17' 39.23"
273	672654.09	4200436.55	53° 4' 43.89"	108° 17' 38.57"
274	672717.29	4200464.07	53° 4' 45.95"	108° 17' 40.01"
275	672784.27	4200480.13	53° 4' 48.12"	108° 17' 40.84"
276	672840.76	4200545.24	53° 4' 49.97"	108° 17' 44.30"
277	672893.09	4200557.15	53° 4' 51.66"	108° 17' 44.92"
278	672964.28	4200570.23	53° 4' 53.97"	108° 17' 45.58"
279	673016.47	4200601.17	53° 4' 55.67"	108° 17' 47.21"
280	673116.05	4200616.60	53° 4' 58.90"	108° 17' 47.99"
281	673183.83	4200627.13	53° 5' 1.09"	108° 17' 48.51"
282	673274.20	4200619.25	53° 5' 4.01"	108° 17' 48.04"
283	673352.42	4200605.02	53° 5' 6.54"	108° 17' 47.23"
284	673499.82	4200561.47	53° 5' 11.29"	108° 17' 44.81"
285	673543.48	4200536.96	53° 5' 12.70"	108° 17' 43.47"
286	673925.61	4200380.06	53° 5' 25.00"	108° 17' 34.83"
287	674016.51	4200334.17	53° 5' 27.93"	108° 17' 32.31"
288	674071.96	4200285.79	53° 5' 29.71"	108° 17' 29.68"
289	674161.96	4200252.96	53° 5' 32.60"	108° 17' 27.87"
290	674283.35	4200201.73	53° 5' 36.51"	108° 17' 25.05"
291	674335.32	4200173.43	53° 5' 38.19"	108° 17' 23.50"
292	674413.50	4200142.44	53° 5' 40.70"	108° 17' 21.79"
293	674469.41	4200111.17	53° 5' 42.50"	108° 17' 20.08"
294	674524.02	4200079.57	53° 5' 44.26"	108° 17' 18.35"
295	674592.57	4200031.46	53° 5' 46.46"	108° 17' 15.73"
296	674642.19	4200003.81	53° 5' 48.06"	108° 17' 14.21"
297	674710.22	4199950.42	53° 5' 50.24"	108° 17' 11.31"
298	674797.04	4199885.89	53° 5' 53.02"	108° 17' 7.79"
299	674868.93	4199834.78	53° 5' 55.33"	108° 17' 5.00"
300	674933.59	4199764.65	53° 5' 57.40"	108° 17' 1.20"
301	674968.75	4199734.36	53° 5' 58.53"	108° 16' 59.55"
302	675022.37	4199726.79	53° 6' 0.26"	108° 16' 59.11"

2 участок				
№№ п/п	МСК-03		WGS	
	X	Y	N	E
303	675083.95	4199714.93	53° 6' 2.25"	108° 16' 58.44"
304	675129.77	4199698.80	53° 6' 3.72"	108° 16' 57.55"
305	675161.34	4199676.42	53° 6' 4.74"	108° 16' 56.33"
306	675199.79	4199650.11	53° 6' 5.97"	108° 16' 54.89"
307	675225.71	4199659.54	53° 6' 6.81"	108° 16' 55.38"
308	675239.84	4199680.24	53° 6' 7.28"	108° 16' 56.49"
309	675267.85	4199690.76	53° 6' 8.19"	108° 16' 57.04"
310	675306.93	4199693.74	53° 6' 9.45"	108° 16' 57.18"
311	675320.66	4199697.32	53° 6' 9.90"	108° 16' 57.36"
312	675337.15	4199742.64	53° 6' 10.45"	108° 16' 59.79"
313	675357.05	4199769.36	53° 6' 11.10"	108° 17' 1.21"
314	675377.20	4199789.52	53° 6' 11.76"	108° 17' 2.28"
315	675404.07	4199815.85	53° 6' 12.64"	108° 17' 3.69"
316	675437.52	4199834.58	53° 6' 13.72"	108° 17' 4.67"
317	675483.29	4199839.80	53° 6' 15.21"	108° 17' 4.93"
318	675506.06	4199828.96	53° 6' 15.94"	108° 17' 4.33"
319	675544.29	4199785.71	53° 6' 17.16"	108° 17' 1.99"
320	675579.00	4199769.02	53° 6' 18.28"	108° 17' 1.07"
321	675608.80	4199770.13	53° 6' 19.24"	108° 17' 1.11"
322	675642.65	4199776.11	53° 6' 20.34"	108° 17' 1.41"
323	675667.33	4199801.37	53° 6' 21.15"	108° 17' 2.76"
324	675685.94	4199816.88	53° 6' 21.75"	108° 17' 3.58"
325	675707.65	4199829.63	53° 6' 22.46"	108° 17' 4.25"
326	675711.12	4199847.93	53° 6' 22.58"	108° 17' 5.24"
327	675737.13	4199850.90	53° 6' 23.42"	108° 17' 5.38"
328	675743.46	4199860.30	53° 6' 23.63"	108° 17' 5.88"
329	675730.11	4199882.96	53° 6' 23.21"	108° 17' 7.11"
330	675714.82	4199914.90	53° 6' 22.72"	108° 17' 8.83"
331	675714.19	4199938.52	53° 6' 22.71"	108° 17' 10.10"
332	675717.70	4199961.00	53° 6' 22.83"	108° 17' 11.31"
333	675742.34	4199979.22	53° 6' 23.63"	108° 17' 12.27"
334	675771.74	4200026.04	53° 6' 24.60"	108° 17' 14.77"
335	675791.62	4200080.49	53° 6' 25.26"	108° 17' 17.69"
336	675833.42	4200108.05	53° 6' 26.62"	108° 17' 19.15"
337	675821.55	4200191.34	53° 6' 26.27"	108° 17' 23.63"
338	675807.58	4200286.89	53° 6' 25.84"	108° 17' 28.78"
339	675827.19	4200360.44	53° 6' 26.51"	108° 17' 32.72"
340	675874.28	4200458.44	53° 6' 28.06"	108° 17' 37.96"
341	675974.37	4200597.15	53° 6' 31.35"	108° 17' 45.36"
342	676009.89	4200819.56	53° 6' 32.57"	108° 17' 57.30"

2 участок				
№№ п/п	МСК-03		WGS	
	X	Y	N	E
343	676000.96	4200926.86	53° 6' 32.31"	108° 18' 3.07"
344	676048.01	4201030.27	53° 6' 33.87"	108° 18' 8.60"
345	676091.45	4201073.12	53° 6' 35.29"	108° 18' 10.88"
346	676146.04	4201156.98	53° 6' 37.08"	108° 18' 15.36"
347	676224.52	4201247.99	53° 6' 39.65"	108° 18' 20.21"
348	676290.29	4201403.23	53° 6' 41.83"	108° 18' 28.52"
349	676303.09	4201554.69	53° 6' 42.29"	108° 18' 36.65"
350	676341.06	4201611.84	53° 6' 43.54"	108° 18' 39.70"
351	676360.63	4201656.18	53° 6' 44.19"	108° 18' 42.08"
352	676384.57	4201704.46	53° 6' 44.98"	108° 18' 44.66"
353	676437.55	4201797.05	53° 6' 46.72"	108° 18' 49.61"
354	676507.55	4201894.17	53° 6' 49.02"	108° 18' 54.79"
355	676572.94	4201986.16	53° 6' 51.16"	108° 18' 59.70"
356	676626.11	4202020.48	53° 6' 52.89"	108° 19' 1.52"
357	676670.61	4202056.74	53° 6' 54.35"	108° 19' 3.44"
358	676693.53	4202072.15	53° 6' 55.09"	108° 19' 4.26"
359	676703.87	4202090.15	53° 6' 55.43"	108° 19' 5.22"
360	676706.50	4202102.41	53° 6' 55.52"	108° 19' 5.88"
361	676746.29	4202142.43	53° 6' 56.82"	108° 19' 8.01"
362	676769.44	4202168.42	53° 6' 57.58"	108° 19' 9.39"
363	676790.30	4202192.32	53° 6' 58.26"	108° 19' 10.67"
364	676811.92	4202211.84	53° 6' 58.96"	108° 19' 11.70"
365	676827.24	4202228.44	53° 6' 59.46"	108° 19' 12.59"
366	676839.47	4202240.21	53° 6' 59.86"	108° 19' 13.22"
367	676854.79	4202256.23	53° 7' 0.36"	108° 19' 14.07"
368	676876.41	4202280.58	53° 7' 1.07"	108° 19' 15.37"
369	676904.04	4202309.77	53° 7' 1.98"	108° 19' 16.92"
370	676910.93	4202318.21	53° 7' 2.20"	108° 19' 17.37"
371	676923.85	4202330.27	53° 7' 2.62"	108° 19' 18.01"
372	676937.27	4202341.54	53° 7' 3.06"	108° 19' 18.61"
373	676949.26	4202350.72	53° 7' 3.45"	108° 19' 19.10"
374	676964.83	4202366.74	53° 7' 3.96"	108° 19' 19.95"
375	676981.76	4202379.67	53° 7' 4.51"	108° 19' 20.64"
376	677008.24	4202403.82	53° 7' 5.38"	108° 19' 21.92"
377	677043.95	4202430.65	53° 7' 6.54"	108° 19' 23.35"
378	677038.55	4202441.75	53° 7' 6.37"	108° 19' 23.94"
379	677058.67	4202460.02	53° 7' 7.02"	108° 19' 24.92"
380	677079.99	4202468.14	53° 7' 7.72"	108° 19' 25.34"
381	677104.07	4202486.89	53° 7' 8.50"	108° 19' 26.34"
382	677127.68	4202515.49	53° 7' 9.27"	108° 19' 27.86"

2 участок				
№№ п/п	МСК-03		WGS	
	X	Y	N	E
383	677148.87	4202543.60	53° 7' 9.97"	108° 19' 29.36"
384	677182.81	4202578.62	53° 7' 11.08"	108° 19' 31.23"
385	677230.16	4202615.12	53° 7' 12.62"	108° 19' 33.16"
386	677271.29	4202658.39	53° 7' 13.97"	108° 19' 35.47"
387	677311.16	4202697.07	53° 7' 15.27"	108° 19' 37.53"
388	677352.32	4202728.72	53° 7' 16.61"	108° 19' 39.21"
389	677381.51	4202747.48	53° 7' 17.56"	108° 19' 40.20"
390	677416.90	4202745.42	53° 7' 18.70"	108° 19' 40.07"
391	677433.46	4202753.47	53° 7' 19.24"	108° 19' 40.50"
392	677447.00	4202770.74	53° 7' 19.69"	108° 19' 41.42"
393	677458.47	4202773.11	53° 7' 20.06"	108° 19' 41.54"
394	677470.47	4202776.38	53° 7' 20.45"	108° 19' 41.71"
395	677488.97	4202781.44	53° 7' 21.05"	108° 19' 41.97"
396	677508.85	4202794.54	53° 7' 21.69"	108° 19' 42.66"
397	677511.71	4202820.10	53° 7' 21.80"	108° 19' 44.04"
398	677522.22	4202845.08	53° 7' 22.14"	108° 19' 45.38"
399	677531.18	4202859.04	53° 7' 22.44"	108° 19' 46.12"
400	677543.42	4202872.13	53° 7' 22.84"	108° 19' 46.82"
401	677555.99	4202879.54	53° 7' 23.25"	108° 19' 47.21"
402	677565.51	4202886.77	53° 7' 23.56"	108° 19' 47.59"
403	677557.85	4202898.61	53° 7' 23.31"	108° 19' 48.23"
404	677543.93	4202908.63	53° 7' 22.86"	108° 19' 48.78"
405	677535.26	4202923.40	53° 7' 22.59"	108° 19' 49.58"
406	677521.17	4202937.88	53° 7' 22.14"	108° 19' 50.37"
407	677514.01	4202948.85	53° 7' 21.91"	108° 19' 50.96"
408	677512.31	4202960.18	53° 7' 21.86"	108° 19' 51.57"
409	677510.10	4202970.99	53° 7' 21.79"	108° 19' 52.15"
410	677505.68	4202989.17	53° 7' 21.66"	108° 19' 53.13"
411	677506.42	4203012.51	53° 7' 21.68"	108° 19' 54.39"
412	677508.88	4203036.32	53° 7' 21.77"	108° 19' 55.66"
413	677512.51	4203066.30	53° 7' 21.90"	108° 19' 57.27"
414	677531.75	4203125.39	53° 7' 22.54"	108° 20' 0.44"
415	677613.22	4203302.25	53° 7' 25.23"	108° 20' 9.91"
416	677763.87	4203510.85	53° 7' 30.17"	108° 20' 21.05"
417	677889.31	4203710.92	53° 7' 34.29"	108° 20' 31.74"
418	677912.38	4203724.85	53° 7' 35.04"	108° 20' 32.48"
419	677993.35	4203752.12	53° 7' 37.67"	108° 20' 33.90"
420	678019.14	4203794.91	53° 7' 38.51"	108° 20' 36.19"
421	678063.78	4203827.72	53° 7' 39.97"	108° 20' 37.93"
422	678087.42	4203880.78	53° 7' 40.75"	108° 20' 40.77"

2 участок				
№№ п/п	МСК-03		WGS	
	X	Y	N	E
423	678128.01	4203975.09	53° 7' 42.09"	108° 20' 45.82"
424	678175.45	4204019.29	53° 7' 43.64"	108° 20' 48.18"
425	678215.55	4204039.43	53° 7' 44.94"	108° 20' 49.24"
426	678242.56	4204036.10	53° 7' 45.82"	108° 20' 49.05"
427	678260.13	4204043.42	53° 7' 46.39"	108° 20' 49.43"
428	678285.03	4204044.64	53° 7' 47.19"	108° 20' 49.48"
429	678299.38	4204044.98	53° 7' 47.66"	108° 20' 49.50"
430	678309.12	4204040.10	53° 7' 47.97"	108° 20' 49.23"
431	678316.65	4204028.14	53° 7' 48.21"	108° 20' 48.58"
432	678321.10	4204018.45	53° 7' 48.35"	108° 20' 48.06"
433	678327.28	4204017.70	53° 7' 48.55"	108° 20' 48.01"
434	678330.38	4204039.44	53° 7' 48.66"	108° 20' 49.18"
435	678339.51	4204061.83	53° 7' 48.96"	108° 20' 50.38"
436	678354.12	4204070.47	53° 7' 49.44"	108° 20' 50.84"
437	678357.67	4204090.64	53° 7' 49.56"	108° 20' 51.92"
438	678384.21	4204129.99	53° 7' 50.43"	108° 20' 54.02"
439	678425.05	4204166.66	53° 7' 51.76"	108° 20' 55.98"
440	678459.60	4204174.84	53° 7' 52.88"	108° 20' 56.40"
441	678478.62	4204185.99	53° 7' 53.50"	108° 20' 56.99"
442	678501.61	4204209.87	53° 7' 54.25"	108° 20' 58.26"
443	678512.11	4204233.93	53° 7' 54.60"	108° 20' 59.55"
444	678501.31	4204258.10	53° 7' 54.26"	108° 21' 0.85"
445	678473.60	4204284.16	53° 7' 53.37"	108° 21' 2.27"
446	678459.18	4204304.72	53° 7' 52.91"	108° 21' 3.38"
447	678457.17	4204328.86	53° 7' 52.85"	108° 21' 4.68"
448	678463.28	4204351.94	53° 7' 53.05"	108° 21' 5.92"
449	678476.79	4204376.40	53° 7' 53.50"	108° 21' 7.23"
450	678506.83	4204420.45	53° 7' 54.48"	108° 21' 9.58"
451	678533.94	4204459.97	53° 7' 55.37"	108° 21' 11.69"
452	678605.37	4204573.21	53° 7' 57.72"	108° 21' 17.75"
453	678701.44	4204670.07	53° 8' 0.86"	108° 21' 22.91"
454	678802.16	4204730.75	53° 8' 4.13"	108° 21' 26.12"
455	678886.03	4204800.14	53° 8' 6.86"	108° 21' 29.81"
456	678918.38	4204820.08	53° 8' 7.92"	108° 21' 30.87"
457	678944.21	4204828.97	53° 8' 8.76"	108° 21' 31.33"
458	678969.33	4204837.52	53° 8' 9.57"	108° 21' 31.78"
459	679028.86	4204837.52	53° 8' 11.50"	108° 21' 31.75"
460	679066.46	4204819.19	53° 8' 12.71"	108° 21' 30.74"
461	679113.23	4204826.98	53° 8' 14.22"	108° 21' 31.14"
462	679143.55	4204823.58	53° 8' 15.20"	108° 21' 30.94"

2 участок				
№№ п/п	МСК-03		WGS	
	X	Y	N	E
463	679196.88	4204829.67	53° 8' 16.93"	108° 21' 31.24"
464	679245.04	4204826.21	53° 8' 18.48"	108° 21' 31.03"
465	679280.00	4204810.72	53° 8' 19.61"	108° 21' 30.18"
466	679297.15	4204789.10	53° 8' 20.16"	108° 21' 29.01"
467	679291.82	4204768.37	53° 8' 19.98"	108° 21' 27.89"
468	679287.50	4204741.79	53° 8' 19.83"	108° 21' 26.47"
469	679285.97	4204720.94	53° 8' 19.78"	108° 21' 25.35"
470	679300.33	4204708.67	53° 8' 20.24"	108° 21' 24.68"
471	679322.67	4204703.00	53° 8' 20.96"	108° 21' 24.36"
472	679350.94	4204711.59	53° 8' 21.88"	108° 21' 24.81"
473	679385.89	4204702.89	53° 8' 23.01"	108° 21' 24.33"
474	679416.73	4204699.50	53° 8' 24.00"	108° 21' 24.13"
475	679433.32	4204689.51	53° 8' 24.54"	108° 21' 23.58"
476	679455.38	4204689.51	53° 8' 25.25"	108° 21' 23.57"
477	679464.73	4204695.96	53° 8' 25.55"	108° 21' 23.91"
478	679460.81	4204706.41	53° 8' 25.43"	108° 21' 24.48"
479	679450.37	4204726.00	53° 8' 25.10"	108° 21' 25.53"
480	679436.98	4204749.19	53° 8' 24.67"	108° 21' 26.79"
481	679440.90	4204777.93	53° 8' 24.81"	108° 21' 28.33"
482	679452.32	4204811.57	53° 8' 25.19"	108° 21' 30.14"
483	679467.68	4204842.82	53° 8' 25.69"	108° 21' 31.81"
484	679478.83	4204868.69	53° 8' 26.06"	108° 21' 33.20"
485	679478.76	4204890.61	53° 8' 26.07"	108° 21' 34.38"
486	679486.59	4204904.32	53° 8' 26.32"	108° 21' 35.11"
487	679507.09	4204936.39	53° 8' 27.00"	108° 21' 36.82"
488	679533.01	4204963.97	53° 8' 27.84"	108° 21' 38.29"
489	679551.25	4204988.62	53° 8' 28.44"	108° 21' 39.61"
490	679568.12	4205020.37	53° 8' 29.00"	108° 21' 41.31"
491	679567.00	4205045.78	53° 8' 28.97"	108° 21' 42.68"
492	679533.61	4205075.44	53° 8' 27.90"	108° 21' 44.29"
493	679519.95	4205106.54	53° 8' 27.46"	108° 21' 45.97"
494	679532.15	4205155.39	53° 8' 27.87"	108° 21' 48.59"
495	679528.09	4205183.88	53° 8' 27.75"	108° 21' 50.13"
496	679545.28	4205231.10	53° 8' 28.32"	108° 21' 52.66"
497	679551.09	4205260.47	53° 8' 28.52"	108° 21' 54.23"
498	679544.70	4205296.52	53° 8' 28.32"	108° 21' 56.18"
499	679546.73	4205310.48	53° 8' 28.39"	108° 21' 56.93"
500	679555.45	4205333.16	53° 8' 28.68"	108° 21' 58.14"
501	679569.79	4205362.03	53° 8' 29.15"	108° 21' 59.69"
502	679573.46	4205397.41	53° 8' 29.28"	108° 22' 1.59"

2 участок				
№№ п/п	МСК-03		WGS	
	X	Y	N	E
503	679575.49	4205415.44	53° 8' 29.35"	108° 22' 2.56"
504	679569.97	4205436.08	53° 8' 29.18"	108° 22' 3.67"
505	679569.39	4205464.86	53° 8' 29.17"	108° 22' 5.22"
506	679556.61	4205498.82	53° 8' 28.77"	108° 22' 7.05"
507	679550.06	4205529.65	53° 8' 28.56"	108° 22' 8.72"
508	679533.67	4205566.06	53° 8' 28.05"	108° 22' 10.68"
509	679523.83	4205604.77	53° 8' 27.74"	108° 22' 12.77"
510	679518.59	4205636.26	53° 8' 27.58"	108° 22' 14.47"
511	679532.68	4205668.73	53° 8' 28.05"	108° 22' 16.20"
512	679558.67	4205713.47	53° 8' 28.90"	108° 22' 18.60"
513	679590.71	4205764.50	53° 8' 29.95"	108° 22' 21.33"
514	679609.46	4205840.26	53° 8' 30.58"	108° 22' 25.40"
515	679640.65	4205888.35	53° 8' 31.60"	108° 22' 27.97"
516	679681.51	4205922.43	53° 8' 32.94"	108° 22' 29.78"
517	679690.42	4205937.98	53° 8' 33.23"	108° 22' 30.61"
518	679692.03	4205952.68	53° 8' 33.28"	108° 22' 31.40"
519	679686.69	4205967.42	53° 8' 33.12"	108° 22' 32.20"
520	679681.17	4205991.92	53° 8' 32.94"	108° 22' 33.52"
521	679682.28	4206014.21	53° 8' 32.99"	108° 22' 34.72"
522	679684.17	4206033.20	53° 8' 33.05"	108° 22' 35.74"
523	679691.04	4206051.97	53° 8' 33.28"	108° 22' 36.74"
524	679702.63	4206072.40	53° 8' 33.66"	108° 22' 37.84"
525	679713.08	4206089.32	53° 8' 34.00"	108° 22' 38.74"
526	679716.79	4206112.73	53° 8' 34.13"	108° 22' 40.00"
527	679725.44	4206150.90	53° 8' 34.42"	108° 22' 42.05"
528	679724.20	4206178.12	53° 8' 34.39"	108° 22' 43.51"
529	679728.77	4206203.27	53° 8' 34.55"	108° 22' 44.86"
530	679732.92	4206228.21	53° 8' 34.69"	108° 22' 46.20"
531	679739.78	4206249.82	53° 8' 34.92"	108° 22' 47.36"
532	679750.16	4206262.39	53° 8' 35.26"	108° 22' 48.04"
533	679756.18	4206280.78	53° 8' 35.46"	108° 22' 49.02"
534	679775.19	4206302.67	53° 8' 36.08"	108° 22' 50.19"
535	679795.33	4206335.51	53° 8' 36.74"	108° 22' 51.95"
536	679820.26	4206374.99	53° 8' 37.56"	108° 22' 54.06"
537	679855.06	4206413.04	53° 8' 38.70"	108° 22' 56.09"
538	679888.86	4206459.65	53° 8' 39.80"	108° 22' 58.58"
539	679909.76	4206482.29	53° 8' 40.48"	108° 22' 59.79"
540	679931.45	4206499.01	53° 8' 41.19"	108° 23' 0.68"
541	679958.00	4206519.55	53° 8' 42.05"	108° 23' 1.77"
542	679982.13	4206537.01	53° 8' 42.84"	108° 23' 2.70"

2 участок				
№№ п/п	МСК-03		WGS	
	X	Y	N	E
543	679996.09	4206552.76	53° 8' 43.30"	108° 23' 3.53"
544	680008.72	4206597.99	53° 8' 43.72"	108° 23' 5.96"
545	680037.42	4206640.00	53° 8' 44.66"	108° 23' 8.21"
546	680064.50	4206689.67	53° 8' 45.55"	108° 23' 10.87"
547	680109.20	4206741.57	53° 8' 47.01"	108° 23' 13.64"
548	680146.49	4206790.68	53° 8' 48.23"	108° 23' 16.26"
549	680192.57	4206842.56	53° 8' 49.74"	108° 23' 19.03"
550	680210.91	4206847.04	53° 8' 50.33"	108° 23' 19.26"
551	680230.98	4206855.31	53° 8' 50.98"	108° 23' 19.70"
552	680259.15	4206878.33	53° 8' 51.90"	108° 23' 20.92"
553	680269.73	4206894.56	53° 8' 52.25"	108° 23' 21.79"
554	680280.46	4206922.96	53° 8' 52.60"	108° 23' 23.32"
555	680295.18	4206959.39	53° 8' 53.09"	108° 23' 25.27"
556	680317.77	4206995.33	53° 8' 53.83"	108° 23' 27.19"
557	680333.80	4207018.18	53° 8' 54.36"	108° 23' 28.41"
558	680343.37	4207030.62	53° 8' 54.67"	108° 23' 29.08"
559	680354.30	4207041.29	53° 8' 55.02"	108° 23' 29.64"
560	680364.40	4207057.78	53° 8' 55.36"	108° 23' 30.53"
561	680389.43	4207101.09	53° 8' 56.18"	108° 23' 32.85"
562	680437.16	4207162.81	53° 8' 57.74"	108° 23' 36.14"
563	680470.84	4207206.52	53° 8' 58.84"	108° 23' 38.48"
564	680528.12	4207273.85	53° 9' 0.72"	108° 23' 42.08"
565	680565.07	4207316.49	53° 9' 1.92"	108° 23' 44.35"
566	680596.50	4207345.06	53° 9' 2.95"	108° 23' 45.87"
567	680617.45	4207370.28	53° 9' 3.63"	108° 23' 47.22"
568	680669.29	4207428.19	53° 9' 5.32"	108° 23' 50.31"
569	680711.19	4207482.29	53° 9' 6.70"	108° 23' 53.20"
570	680746.91	4207504.47	53° 9' 7.86"	108° 23' 54.38"
571	680758.40	4207517.30	53° 9' 8.23"	108° 23' 55.06"
572	680768.58	4207548.15	53° 9' 8.57"	108° 23' 56.72"
573	680778.75	4207571.54	53° 9' 8.91"	108° 23' 57.97"
574	680789.73	4207593.71	53° 9' 9.27"	108° 23' 59.16"
575	680805.53	4207613.27	53° 9' 9.78"	108° 24' 0.21"
576	680822.09	4207636.46	53° 9' 10.33"	108° 24' 1.44"
577	680843.98	4207659.99	53° 9' 11.04"	108° 24' 2.70"
578	680860.32	4207678.75	53° 9' 11.58"	108° 24' 3.70"
579	680875.58	4207693.22	53° 9' 12.07"	108° 24' 4.47"
580	680894.86	4207702.06	53° 9' 12.70"	108° 24' 4.94"
581	680906.91	4207712.24	53° 9' 13.09"	108° 24' 5.48"
582	680925.66	4207718.14	53° 9' 13.70"	108° 24' 5.79"

2 участок				
№№ п/п	МСК-03		WGS	
	X	Y	N	E
583	680964.86	4207713.50	53° 9' 14.97"	108° 24' 5.52"
584	680990.10	4207711.33	53° 9' 15.78"	108° 24' 5.39"
585	681006.35	4207699.60	53° 9' 16.30"	108° 24' 4.76"
586	681027.62	4207702.29	53° 9' 17.00"	108° 24' 4.89"
587	681045.61	4207714.10	53° 9' 17.58"	108° 24' 5.52"
588	681063.51	4207727.96	53° 9' 18.16"	108° 24' 6.25"
589	681077.81	4207745.16	53° 9' 18.63"	108° 24' 7.17"
590	681081.03	4207771.66	53° 9' 18.74"	108° 24' 8.60"
591	681079.74	4207807.39	53° 9' 18.71"	108° 24' 10.52"
592	681077.85	4207847.54	53° 9' 18.66"	108° 24' 12.68"
593	681089.78	4207878.29	53° 9' 19.05"	108° 24' 14.33"
594	681092.80	4207909.43	53° 9' 19.16"	108° 24' 16.01"
595	681104.24	4207917.68	53° 9' 19.53"	108° 24' 16.44"
596	681134.39	4207933.33	53° 9' 20.51"	108° 24' 17.27"
597	681154.31	4207949.16	53° 9' 21.16"	108° 24' 18.12"
598	681169.17	4207960.63	53° 9' 21.65"	108° 24' 18.72"
599	681187.62	4207959.45	53° 9' 22.24"	108° 24' 18.65"
600	681212.18	4207956.25	53° 9' 23.04"	108° 24' 18.47"
601	681241.45	4207954.28	53° 9' 23.98"	108° 24' 18.35"
602	681259.57	4207948.92	53° 9' 24.57"	108° 24' 18.05"
603	681283.28	4207937.31	53° 9' 25.33"	108° 24' 17.42"
604	681303.22	4207939.82	53° 9' 25.98"	108° 24' 17.54"
605	681334.11	4207945.70	53° 9' 26.98"	108° 24' 17.84"
606	681345.60	4207952.65	53° 9' 27.35"	108° 24' 18.21"
607	681360.77	4207962.02	53° 9' 27.85"	108° 24' 18.71"
608	681370.35	4207973.52	53° 9' 28.16"	108° 24' 19.32"
609	681386.15	4207990.05	53° 9' 28.67"	108° 24' 20.20"
610	681402.74	4208008.98	53° 9' 29.22"	108° 24' 21.21"
611	681425.09	4208028.28	53° 9' 29.94"	108° 24' 22.24"
612	681448.58	4208049.50	53° 9' 30.71"	108° 24' 23.37"
613	681469.12	4208068.04	53° 9' 31.38"	108° 24' 24.36"
614	681484.66	4208091.69	53° 9' 31.89"	108° 24' 25.63"
615	681492.32	4208108.22	53° 9' 32.14"	108° 24' 26.51"
616	681496.87	4208140.57	53° 9' 32.30"	108° 24' 28.25"
617	681497.67	4208175.87	53° 9' 32.34"	108° 24' 30.15"
618	681513.23	4208208.69	53° 9' 32.85"	108° 24' 31.91"
619	681542.92	4208242.00	53° 9' 33.81"	108° 24' 33.69"
620	681582.43	4208288.96	53° 9' 35.11"	108° 24' 36.20"
621	681651.12	4208355.73	53° 9' 37.35"	108° 24' 39.76"
622	681672.67	4208361.26	53° 9' 38.05"	108° 24' 40.05"

2 участок				
№№ п/п	МСК-03		WGS	
	X	Y	N	E
623	681695.31	4208355.18	53° 9' 38.78"	108° 24' 39.71"
624	681711.00	4208354.99	53° 9' 39.28"	108° 24' 39.69"
625	681719.31	4208353.55	53° 9' 39.55"	108° 24' 39.61"
626	681728.96	4208354.00	53° 9' 39.87"	108° 24' 39.63"
627	681742.41	4208361.51	53° 9' 40.30"	108° 24' 40.03"
628	681754.02	4208372.60	53° 9' 40.68"	108° 24' 40.62"
629	681765.96	4208375.95	53° 9' 41.07"	108° 24' 40.80"
630	681786.72	4208403.82	53° 9' 41.75"	108° 24' 42.29"
631	681811.52	4208424.86	53° 9' 42.56"	108° 24' 43.41"
632	681826.28	4208467.41	53° 9' 43.05"	108° 24' 45.69"
633	681848.51	4208479.16	53° 9' 43.77"	108° 24' 46.31"
634	681867.66	4208491.52	53° 9' 44.39"	108° 24' 46.97"
635	681901.01	4208540.34	53° 9' 45.48"	108° 24' 49.58"
636	681924.53	4208574.43	53° 9' 46.25"	108° 24' 51.40"
637	681939.38	4208607.95	53° 9' 46.74"	108° 24' 53.20"
638	681950.78	4208644.23	53° 9' 47.12"	108° 24' 55.15"
639	681960.10	4208688.11	53° 9' 47.44"	108° 24' 57.51"
640	681974.60	4208724.24	53° 9' 47.92"	108° 24' 59.44"
641	681992.85	4208767.85	53° 9' 48.52"	108° 25' 1.78"
642	682015.70	4208806.40	53° 9' 49.27"	108° 25' 3.85"
643	682038.73	4208858.84	53° 9' 50.03"	108° 25' 6.66"
644	682050.61	4208889.32	53° 9' 50.42"	108° 25' 8.29"
645	682075.75	4208935.50	53° 9' 51.25"	108° 25' 10.77"
646	682093.46	4208954.58	53° 9' 51.82"	108° 25' 11.78"
647	682120.88	4208977.41	53° 9' 52.71"	108° 25' 13.00"
648	682128.36	4208993.11	53° 9' 52.96"	108° 25' 13.84"
649	682145.94	4209007.29	53° 9' 53.54"	108° 25' 14.60"
650	682167.33	4209040.46	53° 9' 54.24"	108° 25' 16.37"
651	682200.74	4209077.64	53° 9' 55.33"	108° 25' 18.36"
652	682234.80	4209114.61	53° 9' 56.44"	108° 25' 20.33"
653	682272.93	4209151.37	53° 9' 57.68"	108° 25' 22.30"
654	682293.04	4209184.45	53° 9' 58.34"	108° 25' 24.07"
655	682307.97	4209175.61	53° 9' 58.82"	108° 25' 23.58"
656	682421.14	4209264.29	53° 10' 2.51"	108° 25' 28.30"
657	682442.92	4209286.78	53° 10' 3.22"	108° 25' 29.51"
658	682456.28	4209310.04	53° 10' 3.66"	108° 25' 30.75"
659	682465.56	4209321.05	53° 10' 3.96"	108° 25' 31.34"
1	682466.21	4209340.43	53° 10' 3.99"	108° 25' 32.38"

3 участок				
№№ п/п	МСК-03		WGS	
	X	Y	N	E
1	654364.43	4192381.80	52°54'50.39"	108°10'37.98"
2	654626.15	4192966.53	52°54'59.08"	108°11'09.11"
3	654867.73	4193381.24	52°55'07.05"	108°11'31.15"
4	655076.35	4193688.46	52°55'13.92"	108°11'47.46"
5	655353.71	4194059.98	52°55'23.03"	108°12'07.17"
6	655521.60	4194246.59	52°55'28.53"	108°12'17.05"
7	655669.09	4194389.60	52°55'33.35"	108°12'24.62"
8	655792.69	4194501.04	52°55'37.39"	108°12'30.50"
9	655777.18	4194530.67	52°55'36.90"	108°12'32.10"
10	655728.25	4194624.14	52°55'35.35"	108°12'37.13"
11	655536.08	4194465.80	52°55'29.08"	108°12'28.78"
12	655391.65	4194316.36	52°55'24.35"	108°12'20.87"
13	655192.58	4194090.06	52°55'17.83"	108°12'08.88"
14	654998.77	4193865.77	52°55'11.47"	108°11'56.99"
15	654843.45	4193688.61	52°55'06.38"	108°11'47.61"
16	654741.91	4193554.98	52°55'03.05"	108°11'40.52"
17	654678.93	4193414.13	52°55'00.96"	108°11'33.03"
18	654641.00	4193309.61	52°54'59.69"	108°11'27.46"
19	654580.43	4193134.51	52°54'57.66"	108°11'18.12"
20	654526.72	4192965.65	52°54'55.86"	108°11'09.12"
21	654437.20	4192707.46	52°54'52.87"	108°10'55.36"
22	654280.27	4192432.04	52°54'47.69"	108°10'40.72"
23	654305.53	4192417.70	52°54'48.50"	108°10'39.94"
1	654364.43	4192381.80	52°54'50.39"	108°10'37.98"
24	654545.82	4192805.3	52°54'56.42"	108°11'00.53"
25	654580.81	4192873.22	52°54'57.58"	108°11'04.14"
26	654598.67	4192922.43	52°54'58.17"	108°11'06.76"
27	654620.16	4192959.42	52°54'58.88"	108°11'08.73"
28	654634.97	4192990.66	52°54'59.37"	108°11'10.39"
29	654661.17	4193037.70	52°55'00.24"	108°11'12.89"
30	654682.61	4193077.47	52°55'00.95"	108°11'15.01"
31	654687.93	4193096.85	52°55'01.13"	108°11'16.04"
32	654743.66	4193186.6	52°55'02.96"	108°11'20.81"
33	654786.57	4193272.78	52°55'04.38"	108°11'25.39"
34	654810.32	4193290.40	52°55'05.16"	108°11'26.32"
35	654854.94	4193359.27	52°55'06.63"	108°11'29.98"
36	654860.22	4193381.94	52°55'06.81"	108°11'31.19"

3 участок				
№№ п/п	МСК-03		WGS	
	X	Y	N	E
37	654895.62	4193428.53	52°55'07.97"	108°11'33.66"
38	654900.04	4193446.90	52°55'08.12"	108°11'34.64"
39	654925.98	4193473.80	52°55'08.97"	108°11'36.06"
40	654917.09	4193478.37	52°55'08.68"	108°11'36.31"
41	654891.15	4193451.48	52°55'07.83"	108°11'34.89"
42	654886.73	4193433.11	52°55'07.68"	108°11'33.91"
43	654851.33	4193386.52	52°55'06.52"	108°11'31.44"
44	654846.05	4193363.85	52°55'06.34"	108°11'30.23"
45	654801.43	4193294.98	52°55'04.87"	108°11'26.57"
46	654777.68	4193277.36	52°55'04.10"	108°11'25.64"
47	654734.77	4193191.18	52°55'02.68"	108°11'21.06"
48	654679.04	4193101.43	52°55'00.84"	108°11'16.29"
49	654673.72	4193082.05	52°55'00.66"	108°11'15.26"
50	654652.28	4193042.28	52°54'59.95"	108°11'13.14"
51	654626.08	4192995.24	52°54'59.09"	108°11'10.64"
52	654611.27	4192964.00	52°54'58.60"	108°11'08.98"
53	654589.78	4192927.01	52°54'57.89"	108°11'07.01"
54	654571.92	4192877.80	52°54'57.29"	108°11'04.39"
55	654536.93	4192809.88	52°54'56.13"	108°11'00.78"
24	654545.82	4192805.3	52°54'56.42"	108°11'00.53"

Таблица 2

Перечень координат
характерных точек границ особо охраняемой зоны ООПТ

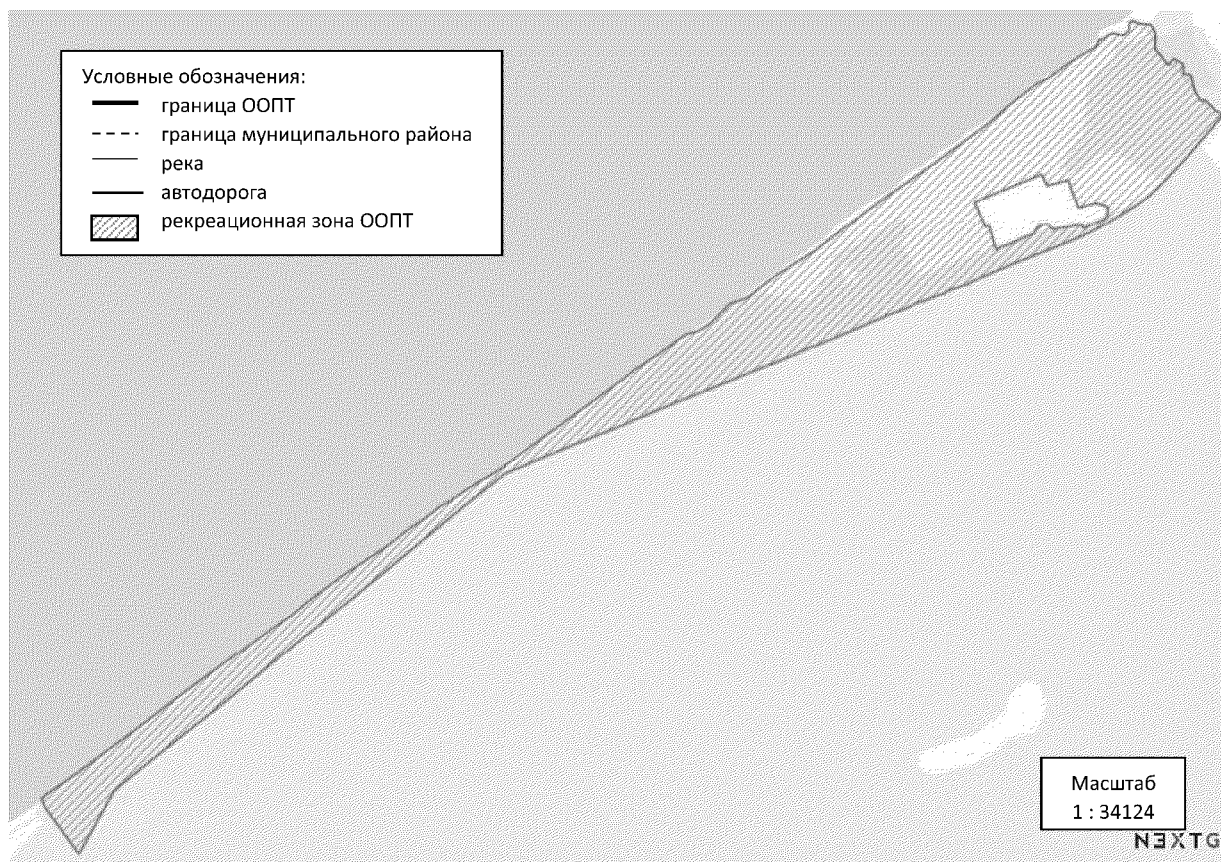
3 участок				
№№ п/п	МСК-03		WGS	
	X	Y	N	E
1	654545.82	4192805.3	52°54'56.42"	108°11'00.53"
2	654580.81	4192873.22	52°54'57.58"	108°11'04.14"
3	654598.67	4192922.43	52°54'58.17"	108°11'06.76"
4	654620.16	4192959.42	52°54'58.88"	108°11'08.73"
5	654634.97	4192990.66	52°54'59.37"	108°11'10.39"
6	654661.17	4193037.70	52°55'00.24"	108°11'12.89"
7	654682.61	4193077.47	52°55'00.95"	108°11'15.01"
8	654687.93	4193096.85	52°55'01.13"	108°11'16.04"
9	654743.66	4193186.6	52°55'02.96"	108°11'20.81"
10	654786.57	4193272.78	52°55'04.38"	108°11'25.39"
11	654810.32	4193290.40	52°55'05.16"	108°11'26.32"

3 участок				
№№ п/п	МСК-03		WGS	
	X	Y	N	E
12	654854.94	4193359.27	52°55'06.63"	108°11'29.98"
13	654860.22	4193381.94	52°55'06.81"	108°11'31.19"
14	654895.62	4193428.53	52°55'07.97"	108°11'33.66"
15	654900.04	4193446.90	52°55'08.12"	108°11'34.64"
16	654925.98	4193473.80	52°55'08.97"	108°11'36.06"
17	654917.09	4193478.37	52°55'08.68"	108°11'36.31"
18	654891.15	4193451.48	52°55'07.83"	108°11'34.89"
19	654886.73	4193433.11	52°55'07.68"	108°11'33.91"
20	654851.33	4193386.52	52°55'06.52"	108°11'31.44"
21	654846.05	4193363.85	52°55'06.34"	108°11'30.23"
22	654801.43	4193294.98	52°55'04.87"	108°11'26.57"
23	654777.68	4193277.36	52°55'04.10"	108°11'25.64"
24	654734.77	4193191.18	52°55'02.68"	108°11'21.06"
25	654679.04	4193101.43	52°55'00.84"	108°11'16.29"
26	654673.72	4193082.05	52°55'00.66"	108°11'15.26"
27	654652.28	4193042.28	52°54'59.95"	108°11'13.14"
28	654626.08	4192995.24	52°54'59.09"	108°11'10.64"
29	654611.27	4192964.00	52°54'58.60"	108°11'08.98"
30	654589.78	4192927.01	52°54'57.89"	108°11'07.01"
31	654571.92	4192877.80	52°54'57.29"	108°11'04.39"
32	654536.93	4192809.88	52°54'56.13"	108°11'00.78"
1	654545.82	4192805.3	52°54'56.42"	108°11'00.53"

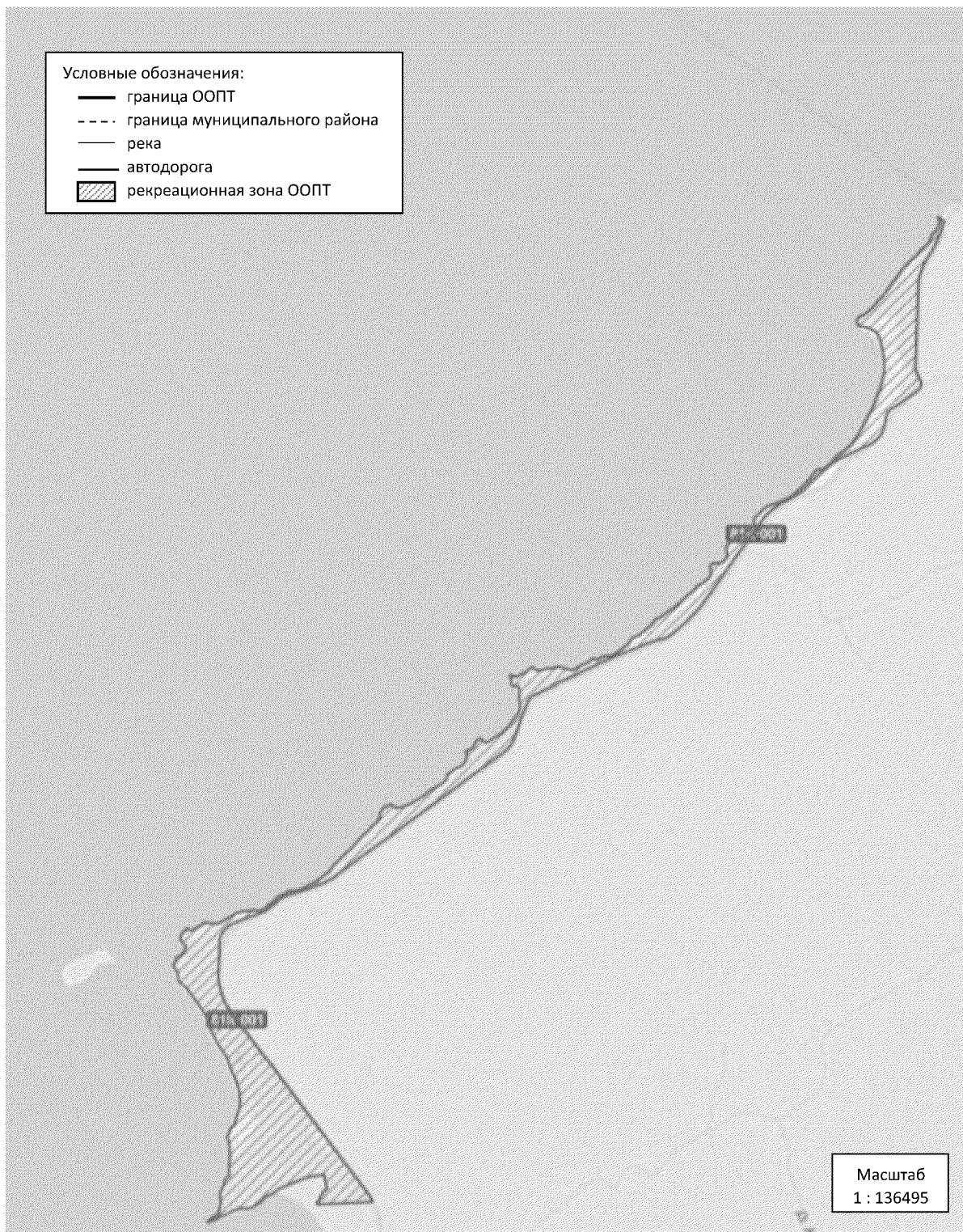
Приложение № 4
к постановлению
Правительства Республики Бурятия
от 16.05.2023 № 263

Приложение № 4
к Положению об особо охраняемой
природной территории
регионального значения –
рекреационной местности
«Побережье Байкала»

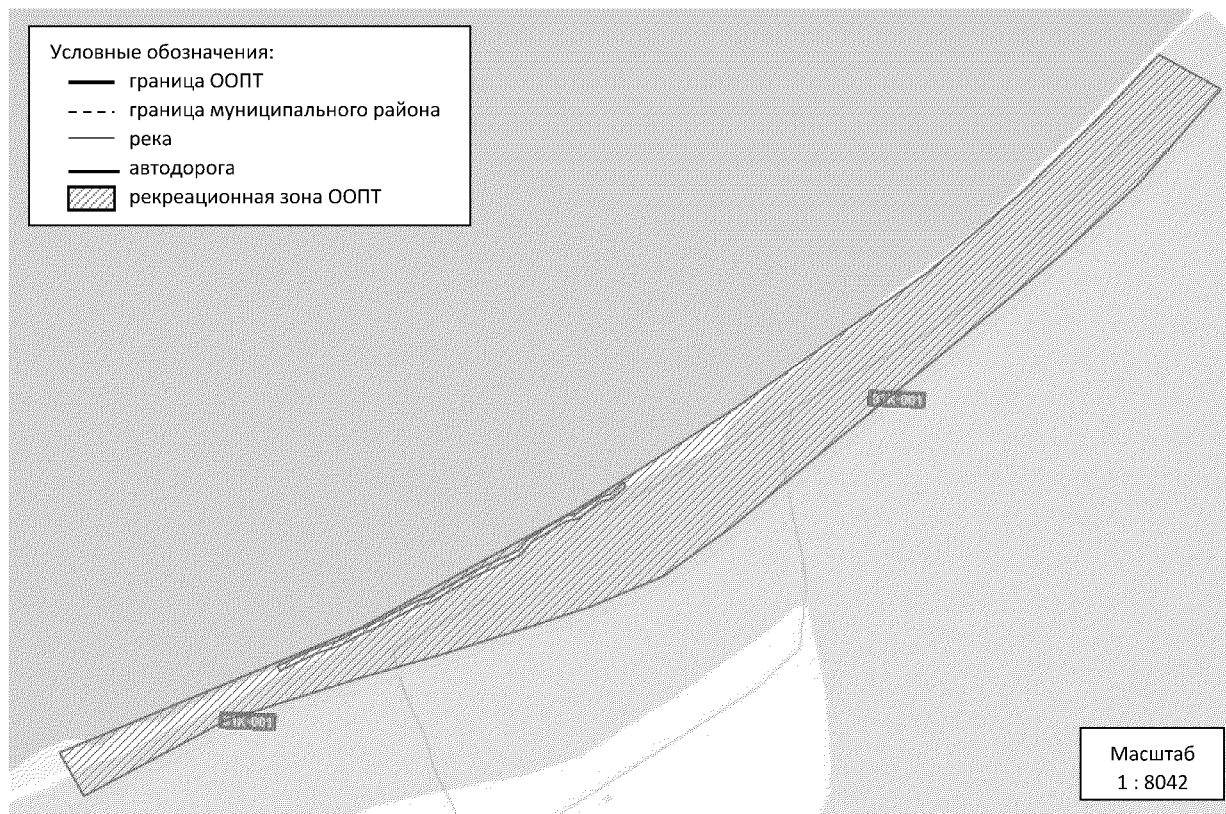
ПЛАН ГРАНИЦ
рекреационной зоны особо охраняемой природной территории
регионального значения - рекреационной местности
«Побережье Байкала»
Участок 1 (Кабанский район)



ПЛАН ГРАНИЦ
рекреационной зоны особо охраняемой природной территории
регионального значения - рекреационной местности
«Побережье Байкала»
Участок 2 (Прибайкальский район)



ПЛАН ГРАНИЦ
рекреационной зоны особо охраняемой природной территории
регионального значения - рекреационной местности
«Побережье Байкала»
Участок 3 (Прибайкальский район)



ПЛАН ГРАНИЦ
особо охраняемой зоны особо охраняемой природной территории
регионального значения - рекреационной местности
«Побережье Байкала»
Участок 3 (Прибайкальский район)

