



Б О Й О Р О К

« 23 » март 20 26й.

№ 100

П Р И К А З

« 23 » марта 20 26.

Өфө к.

г. Уфа

Об утверждении границ территории, предмета охраны и режима использования территории объекта культурного (археологического) наследия федерального значения «Янгурчинский I курган»

В соответствии со статьями 3.1, 5.1, 9.1 и 33 Федерального закона от 25 июня 2002 года № 73-ФЗ «Об объектах культурного наследия (памятниках истории и культуры) народов Российской Федерации», статьями 3.1 и 20 Закона Республики Башкортостан от 7 ноября 2005 года № 224-з «Об объектах культурного наследия (памятниках истории и культуры) народов Республики Башкортостан», приказом Министерства культуры Российской Федерации от 4 июня 2015 года № 1745 «Об утверждении требований к составлению проектов границ территорий объектов культурного наследия», пунктом 9.8 Положения об Управлении по государственной охране объектов культурного наследия Республики Башкортостан, утвержденного постановлением Правительства Республики Башкортостан от 16 января 2017 года № 4, п р и к а з ы в а ю:

1. Утвердить границы территории и предмет охраны объекта культурного (археологического) наследия федерального значения «Янгурчинский I курган» согласно приложениям № 1 и № 2 к настоящему приказу.

2. Режим использования земельного участка, в границах которого располагается объект культурного (археологического) наследия федерального значения «Янгурчинский I курган» (далее – Объект), установлен в соответствии с требованиями к осуществлению деятельности в границах территории Объекта, определенными статьей 5.1 Федерального закона от 25 июня 2002 года № 73-ФЗ «Об объектах культурного наследия (памятниках истории и культуры) народов Российской Федерации».

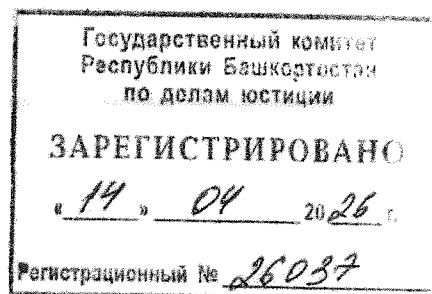
3. Отделу археологического наследия Управления по государственной охране объектов культурного наследия Республики Башкортостан направить настоящий приказ в установленном законодательством порядке на государственную регистрацию в Государственный комитет Республики Башкортостан по делам юстиции.

4. Контроль за исполнением настоящего приказа оставляю за собой.

Начальник управления



С.Н.Кулбахтин



Приложение № 1
к приказу Управления
по государственной охране
объектов культурного наследия
Республики Башкортостан
от 23 марта 2026 года № 100

ГРАНИЦЫ
территории объекта культурного (археологического) наследия
федерального значения «Янгурчинский I курган»

Границы территории объекта культурного (археологического) наследия федерального значения «Янгурчинский I курган», расположенного по адресу: Республика Башкортостан, Стерлибашевский район, село Янгурча, к-з «Урал» (в соответствии с данными единого государственного реестра объектов культурного наследия (памятников истории и культуры) народов Российской Федерации) (далее – Объект).

Регистрационный номер Объекта в едином государственном реестре объектов культурного наследия (памятников истории и культуры) народов Российской Федерации: 021440330890006.

Местоположение Объекта: Республика Башкортостан, Стерлибашевский район, Янгурчинский с/с, с. Янгурча, в 0,8 км к востоку от северной окраины с. Янгурча, в 0,58 км к северо-востоку от кладбища д. Янгурча (А61°), в 1,96 км к северо-северо-востоку от развилки а/д Верхний Гулюм-Каранаево-Турмаево.

Конфигурация границы территории Объекта представляет собой многоугольник, ориентированный углами по сторонам света и образованный поворотными точками 1-4. Нумерация поворотных точек проведена по часовой стрелке. Стороны границы территории Объекта располагаются на удалении 1-2 м от подошвы курганной насыпи.

От точки 1 до точки 2 граница территории Объекта тянется прямой линией на юго-восток (азимут 110°) отрезком длиной 25,9 м.

От точки 2 до точки 3 граница территории Объекта тянется прямой линией на юго-запад (азимут 200°) отрезком длиной 26,9 м.

От точки 3 до точки 4 граница территории Объекта тянется прямой линией на северо-запад (азимут 290°) отрезком длиной 25,9 м.

От точки 4 до точки 1 граница территории Объекта замыкается отрезком длиной 26,9 м, ориентированным на северо-восток (азимут 20°).

Географические координаты границ
территории Объекта следующие:

Наименование точки	МСК-02 зона 1	
	Координата X	Координата Y
точка 1	529171.1692	1310835.6356
точка 2	529162.3873	1310860.0012
точка 3	529137.1060	1310850.8604
точка 4	529145.9125	1310826.5037
точка 1	529171.1692	1310835.6356

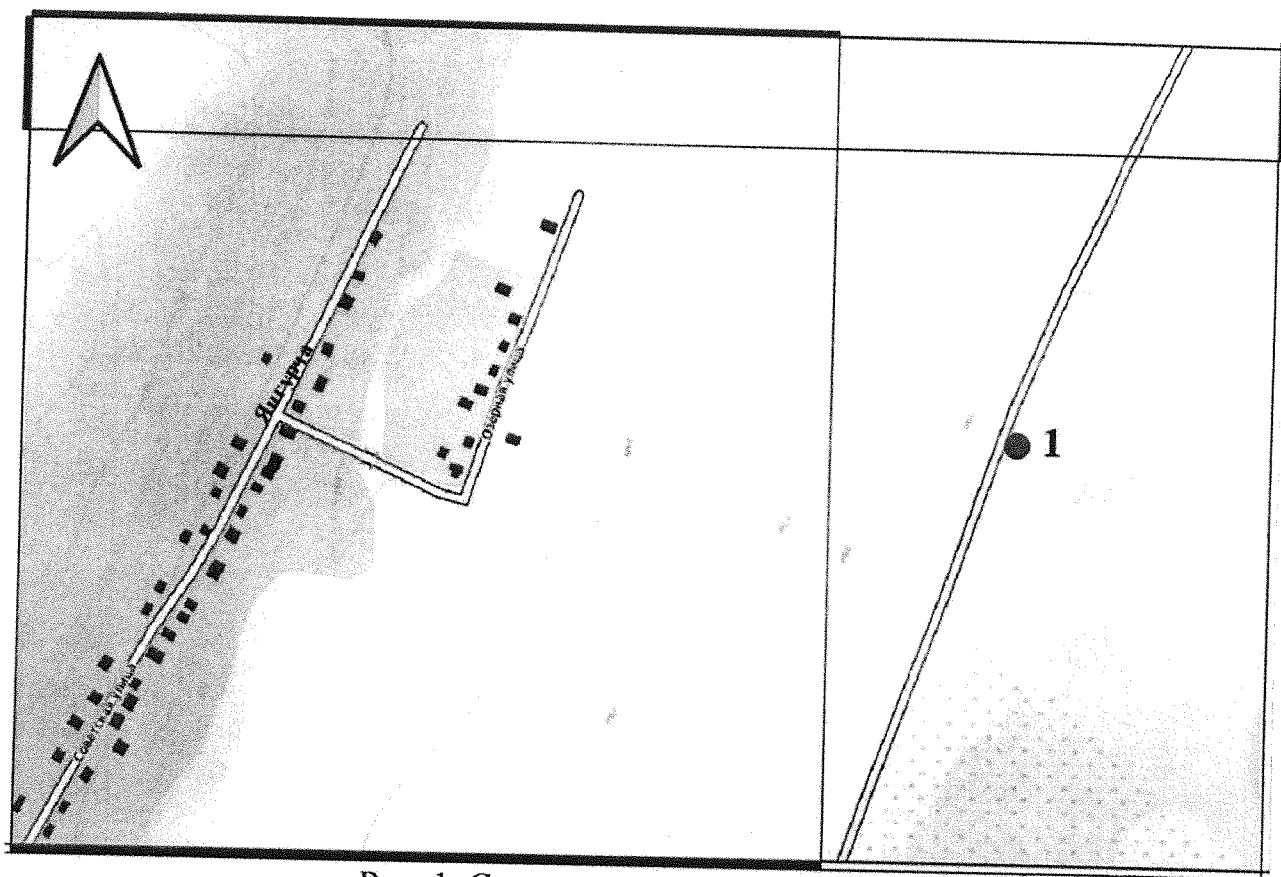


Рис. 1. Ситуационный план Объекта

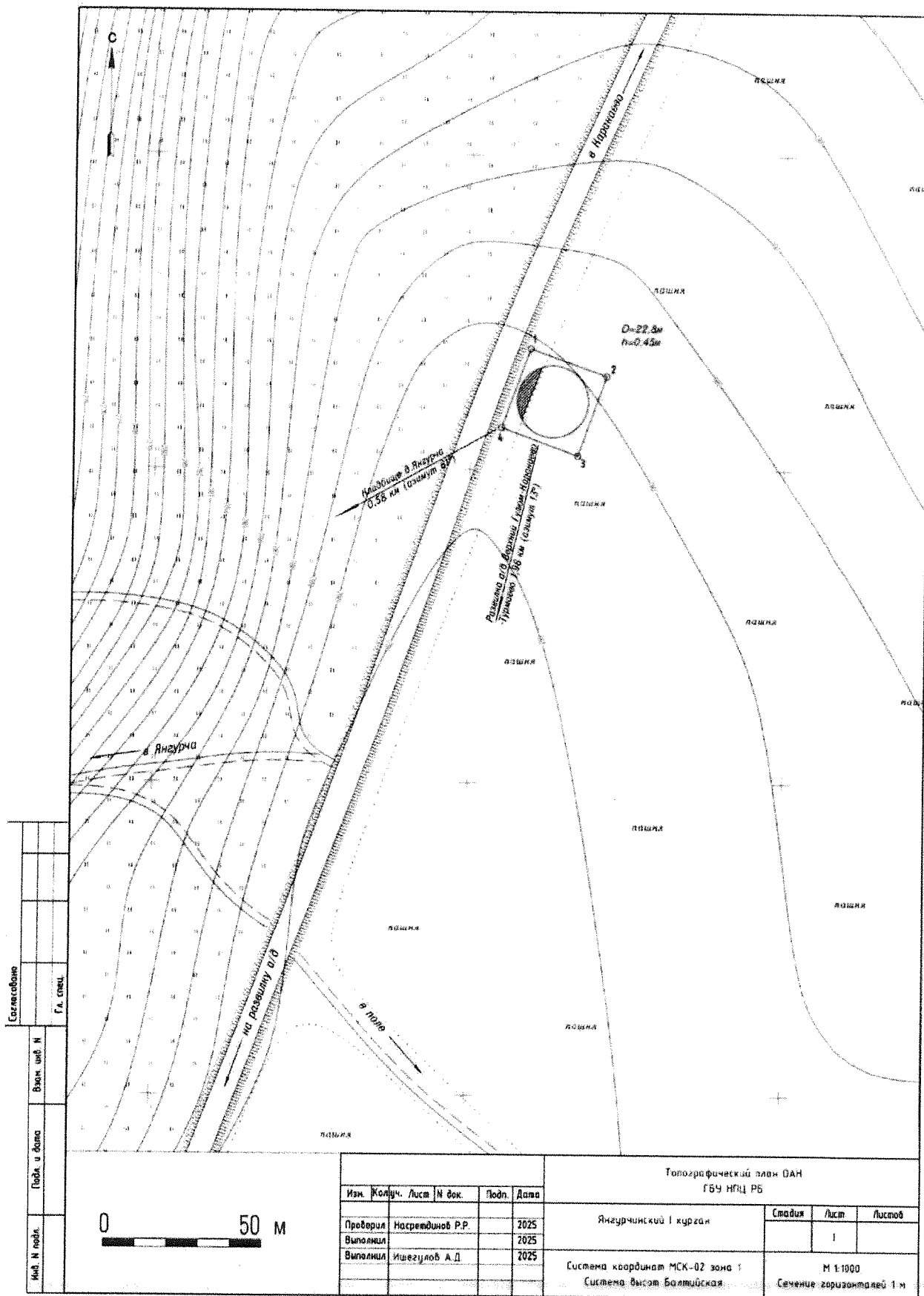


Рис. 2. Топографический план Объекта

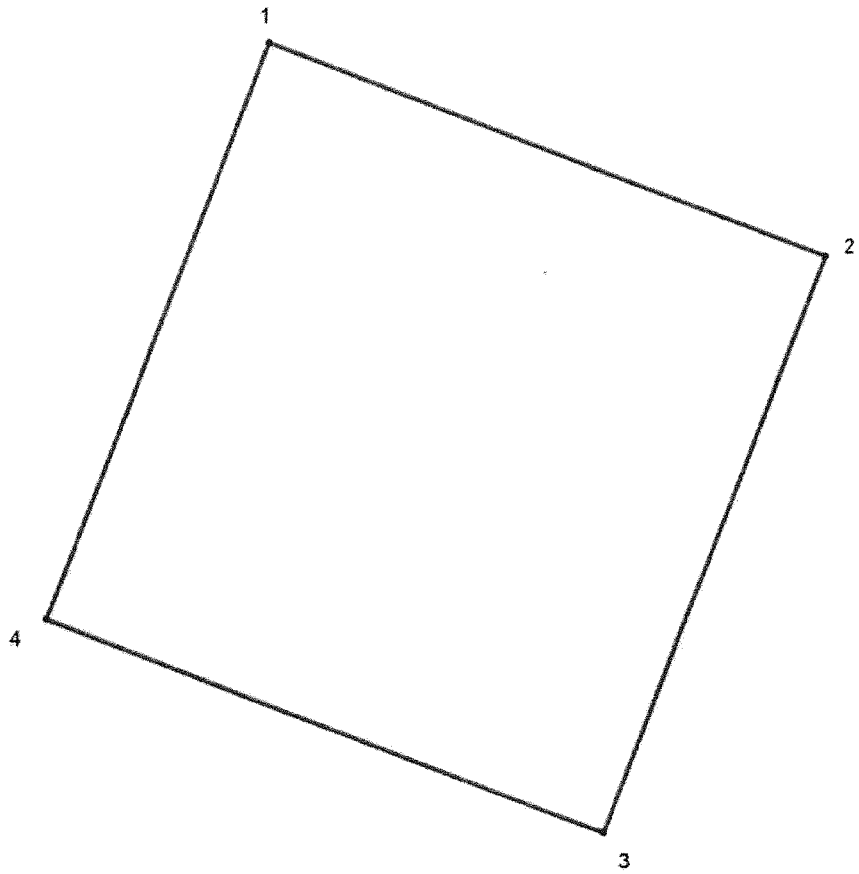


Рис. 3. План границы территории Объекта

**Предмет охраны объекта культурного (археологического) наследия
федерального значения «Янгурчинский I курган»**

Предметом охраны объекта культурного (археологического) наследия федерального значения «Янгурчинский I курган», расположенного по адресу: Республика Башкортостан, Стерлибашевский район, село Янгурча, к-з «Урал» (в соответствии с данными единого государственного реестра объектов культурного наследия (памятников истории и культуры) народов Российской Федерации) (далее – Объект), являются:

насыпь кургана в основных объемно-пространственных параметрах и прикурганное пространство в границах территории Объекта;

конструктивные элементы насыпи кургана, находящиеся в целом или фрагментированном состоянии: поминальные и погребальные конструкции и различного назначения сооружения (курганная насыпь, погребальная камера, могильная яма, ровик при наличии и т.д.), выполненные из различных материалов;

архитектурно-строительные и ритуальные элементы некрополя, находящиеся на поверхности или скрытые в земле, расположенные за пределами курганной насыпи - на околокурганном пространстве в рамках выделенной границы территории Объекта;

планировка погребальных комплексов и архитектурно-строительных элементов, находящихся на поверхности или скрытых в земле, расположенных за пределами курганной насыпи и на околокурганном пространстве в рамках выделенной границы территории Объекта;

древние слои (отложения) антропогенного происхождения курганных насыпей и в границах прикурганного пространства; порядок залегания слоев, формирующих насыпь (стратиграфия и планиграфия насыпей курганов);

археологические предметы и другие объекты, находящиеся в состоянии *in situ* или в перемещенном положении, их взаимное расположение (изделия из камня, глины, кости, металлов и пр., археозоологические, палеоантропологические и иные остатки), антропологические и остеологические материалы находящиеся на поверхности или скрытые в земле, следы поминальных и погребальных ритуалов (жертвенники и тризны), находящиеся на поверхности или скрытые в земле;

вся территория некрополя в пределах выделенной границы территории Объекта.