



БОЙОРОК

« 30 » сентябрь 20 25 й.

№ 394

ПРИКАЗ

« 30 » сентября 20 25 г.

Өфө к.

г. Уфа

О включении выявленного объекта культурного наследия «Покровская церковь», 1904-г., расположенного по адресу: Республика Башкортостан, Гафурийский район, с. Карагаево, ул. Центральная, д. 21в, в единый государственный реестр объектов культурного наследия (памятников истории и культуры) народов Российской Федерации в качестве объекта культурного наследия регионального значения, утверждении его предмета охраны, границ и режима использования территории

В соответствии со статьями 9.2, 18 Федерального закона от 25 июня 2002 года № 73-ФЗ «Об объектах культурного наследия (памятниках истории и культуры) народов Российской Федерации», статьями 4, 12.1 Закона Республики Башкортостан от 7 ноября 2005 года № 224-з «Об объектах культурного наследия (памятниках истории и культуры) народов Республики Башкортостан», пунктами 9.5, 9.7, 9.8 Положения об Управлении по государственной охране объектов культурного наследия Республики Башкортостан, утвержденного постановлением Правительства Республики Башкортостан от 16 января 2017 года № 4, **п р и к а з ы в а ю:**

1. Включить выявленный объект культурного наследия «Покровская церковь», 1904-г., расположенного по адресу: Республика Башкортостан, Гафурийский район, с. Карагаево, ул. Центральная, д. 21в, в единый государственный реестр объектов культурного наследия (памятников истории и культуры) народов Российской Федерации в качестве объекта культурного наследия регионального значения под наименованием «Покровская церковь», памятник, 1904 г., расположенного по адресу: Республика Башкортостан, Гафурийский район, с. Карагаево, ул. Центральная, д. 21в (далее – Объект).

2. Утвердить:

границы территории Объекта согласно приложению № 1 к настоящему приказу;

режим использования территории Объекта согласно приложению № 2 к настоящему приказу;

предмет охраны Объекта согласно приложению № 3 к настоящему приказу.

3. Исключить из Перечня выявленных объектов культурного наследия, расположенных на территории Республики Башкортостан, утвержденного приказом

Управления по государственной охране объектов культурного наследия Республики Башкортостан от 7 апреля 2017 года № 20, пункт 4 раздела № 18 части I.

4. Отделу архитектурного и исторического наследия Управления по государственной охране объектов культурного наследия Республики Башкортостан направить настоящий приказ в Государственный комитет Республики Башкортостан по делам юстиции для государственной регистрации в установленном законодательством порядке.

5. Контроль за исполнением настоящего приказа оставляю за собой.

Исполняющий обязанности
начальника управления



А.Р.Муслумов

Государственный комитет Республики Башкортостан по делам юстиции
ЗАРЕГИСТРИРОВАНО
«08» <u>Октября</u> 20 <u>25</u> г.
Регистрационный № <u>24859</u>

Приложение № 1
к приказу Управления
по государственной охране
объектов культурного наследия
Республики Башкортостан
от 30 сентября 2025 года № 394

**Границы территории объекта культурного наследия регионального значения
«Покровская церковь», памятник, 1904 г., расположенного по адресу:
Республика Башкортостан, Гафурийский район, с. Карагаево,
ул. Центральная, д. 21в**

Текстовое описание границ территории объекта культурного наследия (далее – ТОКН) регионального значения «Покровская церковь», памятник, 1904 г., расположенного по адресу: Республика Башкортостан, Гафурийский район, с. Карагаево, ул. Центральная, д. 21в (далее – Объект).

Описание местоположения границ территории Объекта

№ п/п	Характеристики ТОКН	Описание характеристик
1	Местоположение ТОКН	Республика Башкортостан, Гафурийский район, с. Карагаево, ул. Центральная, д. 21в
2	Площадь ТОКН +/- величина погрешности определения площади (Р +/- дельта Р)	1242 +/-12 кв.м.
3	Иные характеристики ТОКН	территория, непосредственно занятая объектом культурного наследия и (или) связанная с ним исторически и функционально, являющаяся его неотъемлемой частью и устанавливаемая в соответствии с требованиями действующего законодательства

Таблица описания границ территории Объекта


ТОКН		
Прохождение границы		Описание границы
от точки	до точки	
1	2	45,70 м на юго-запад до точки 2
2	3	27,95 м на запад до точки 3
3	4	45,92 м на северо-запад до точки 4
4	1	26,31 м на восток до точки 1. Контур замкнулся

**Координаты поворотных (характерных) точек границ территории
Объекта в местной системе координат МСК-02**

Координаты характерных точек границ территории.
Система координат МСК-02

Сведения о местоположении границ ТОКН					
Система координат МСК-02, зона 2					
Сведения о характерных точках границ ТОКН					
Обозначение (номер) характерной точки	Координаты, м		Метод определения координат характерной точки	Средняя квадратичная погрешность положения характерной точки (Mt), м	Описание обозначения точки на местности (при наличии)
	X	Y			
1	593027,27	2212903,34	Картометрический	1	-
2	593008,54	2212861,65		1	-
3	593033,88	2212849,86		1	-
4	593051,19	2212892,39		1	-

**План границ территории Объекта
(1:1000)**



Используемые условные знаки и обозначения:

——— – Граница территории Объекта

I – характерные поворотные точки

Приложение № 2
к приказу Управления
по государственной охране
объектов культурного наследия
Республики Башкортостан
от 30 сентября 2025 года № 394

**Режим использования территории объекта культурного наследия
регионального значения «Покровская церковь», памятник, 1904 г.,
расположенного по адресу: Республика Башкортостан, Гафурийский район,
с. Карагаево, ул. Центральная, д. 21в (далее – Объект)**

Режим использования территории Объекта установлен в соответствии с требованиями к осуществлению деятельности в границах территории Объекта, определенными статьей 5.1 Федерального закона от 25 июня 2002 года № 73-ФЗ «Об объектах культурного наследия (памятниках истории и культуры) народов Российской Федерации».

Приложение № 3
к приказу Управления
по государственной охране
объектов культурного наследия
Республики Башкортостан
от 30 сентября 2025 года № 394

**Предмет охраны объекта культурного наследия регионального значения
«Покровская церковь», памятник, 1904 г., расположенного по адресу:
Республика Башкортостан, Гафурийский район, с. Карагаево,
ул. Центральная, д. 21в**

Предметом охраны объекта культурного наследия регионального значения «Покровская церковь», памятник, 1904 г., расположенного по адресу: Республика Башкортостан, Гафурийский район, с. Карагаево, ул. Центральная, д. 21в (далее – Объект), является:

1. Местоположение и градостроительные характеристики Объекта: здание «Покровской церкви», 1904 г., участвующей в формировании застройки и окружающего ландшафта с. Карагаево, Гафурийского района.

2. Объёмно-пространственная композиция Объекта.

2.1. Объёмно-пространственная композиция и габариты Объекта: здания состоящего из основного прямоугольного сруба храма (1), с примыкающим к нему пятигранной апсидой алтаря (2), прямоугольной трапезной (3), колокольни (4) и открытого крыльца (5) с сохранением высотных и силуэтных характеристик объёмов (на основании фото 1990-х гг).

2.2. Местоположение 5-гранной деревянной апсиды алтаря с 2-мя прямоугольными окнами в диагональных стенах, рубленной в лапу без «замка» и обшитой тёсом. Одно окно (на данный момент) оформлено дощатым наличником и кованной решеткой. Частично сохранилось чередование поясов из досок с горизонтальным и вертикальным расположением. Углы апсиды отмечены слабовыступящими декоративными пилястрами с прямоугольными филёнками. Декоративные профильные пояски отделяют фриз из вертикально расположенных коротких досок от прясел снизу и карниза сверху. Горизонтальный карниз выполнен из тёса.

2.3. Местоположение фрагмента стены трапезной с прямоугольным оконным проёмом, оформленным дощатым наличником с простым оконным заполнением на 8 ячеек (сохранилось 2). Бревенчатая стена, рубленная в лапу без «замка» обшита тёсом, который чередуется горизонтальными и вертикальными поясами. Сохранились элементы декоративных пилястр с прямоугольными филёнками и фриз из коротких вертикально расположенных дощечек.

2.4. Местоположение трехъярусной колокольни: 1 ярус – прямоугольный, 2-ой полу-ярус – квадратный, 3 - восьмерик звона. Ступенчатое убывание объёмов колокольни подчеркнута межъярусными карнизами большого выноса.

4 более широкие грани восьмерика прорезаны крупными открытыми проемами, верхние углы которых скошены. Каждая из этих граней завершена треугольным щипцом. Шатровая кровля увенчана небольшой луковичной главкой.

2.5. Местоположение открытого крыльца с прямоугольным дверным проёмом (утрачен двускатный навес козырька и дверное полотно) и сохранившимися коваными дверными петлями, обшитого горизонтальным тёмсом. Углы оформлены декоративными пилястрами.

2.6. Бревенчатые стены, в углах рубленые «в лапу» без остатка.

2.7. Конструкция и конфигурация шатрового завершения над колокольней.

2.8. Луковичная глава над колокольней.

3. Композиционное решение и архитектурное оформление фасадов Объекта.

3.1. Внешний облик здания и его частей (слева – фрагмент апсиды алтаря; справа – колокольня и крыльцо главного входа).

3.2. Цоколь из природного камня.

3.3. Расположение, размер и форма оконных и дверных проемов: 2 прямоугольных окна в диагональных стенах апсиды; 1 в стене трапезной; 4 прямоугольных проема с верхними скошенными углами на колокольне и дверной проём - на юго-западном фасаде Объекта.

3.4. Оформление и материал (дерево) оконных заполнений с переплетами (на основе фото 1990-х гг.).

3.5. Материал фасадов Объекта: горизонтальная дощатая обшивка.

3.6. Пилястр с прямоугольными филёнками.

3.7. Фриз.

3.8. Промежуточный пояс и цоколь из вертикально набранных досок.

3.9. Карнизы.

3.10. Оконные наличники с треугольными навершиями на окнах второго свет (по фото 1990-х гг.).

3.11. Дощатые прямоугольные наличники (сохранились 2 – в апсиде алтаря и фрагменте стены трапезной).

3.12. Материал (дерево) и характер обработки фасадных поверхностей.

3.13. Материал (железо) и характер кровельного покрытия (фальцы).

4. Пространственно-планировочная структура и элементы архитектурного оформления интерьеров Объекта.

4.1. Планировка здания в капитальных стенах.


4.2. Полы из широких досок.

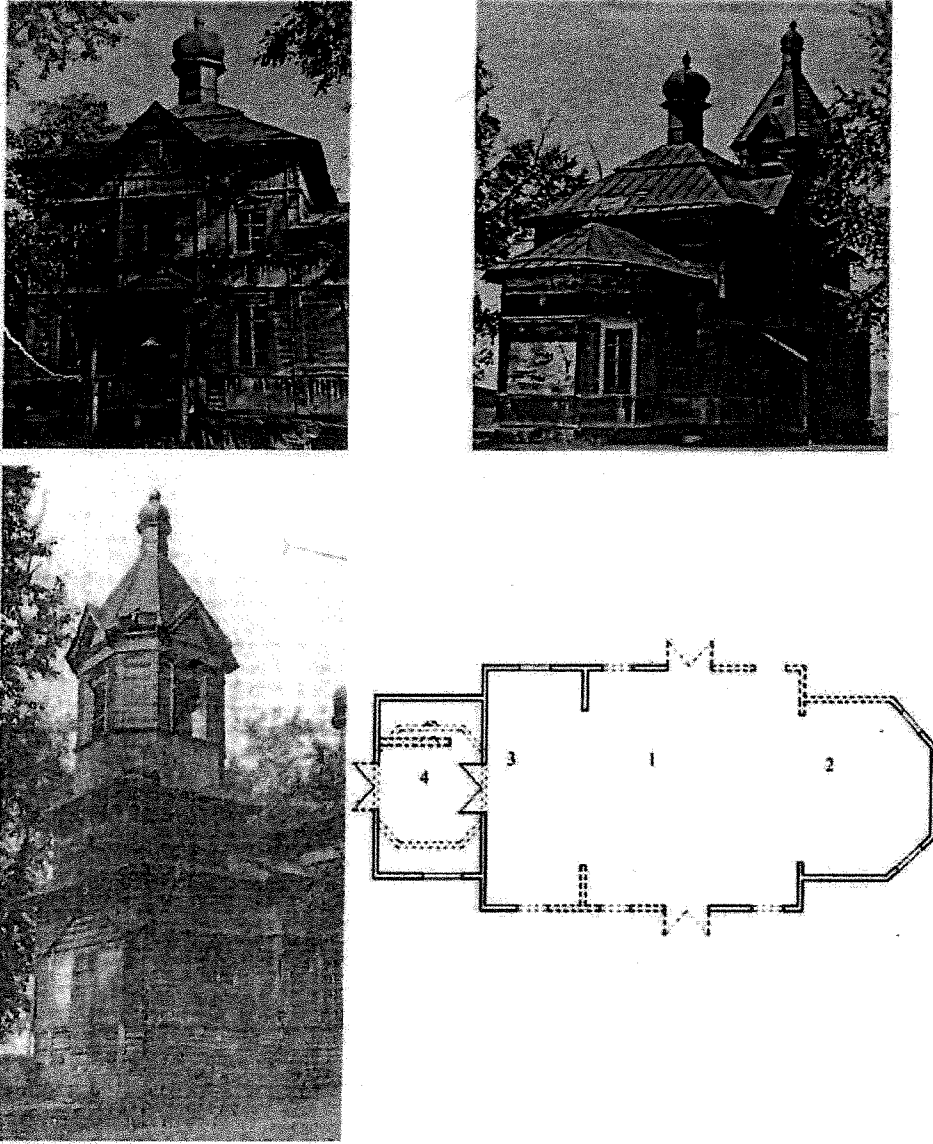
4.3. Столярные заполнения оконных проемов, материал (дерево), характер оформления - подоконники с профилем.


4.4. Кованые металлических решетки в окнах (сохранилась 1 – в окне апсиды алтаря).


4.5. Дверь, ведущая из колокольни в трапезную, двустворчатая, сплоченная из широких досок на шпонках.


**Предмет охраны объекта культурного наследия (памятника истории и культуры)
регионального значения «Покровская церковь», памятник, 1904 г., расположенного по адресу:
Республика Башкортостан, Гафурийский район, с. Карагаево, ул. Центральная, д. 21в**


№ п/п	Описание предмета охраны	Изображение
1.	Местоположение и градостроительные характеристики Объекта: здание «Покровской церкви», 1904 г., участвующей в формировании застройки и окружающего ландшафта с. Карагаево, Гафурийского района.	  <p align="right">Фото: 2025 год</p>


№ п/п	Описание предмета охраны	Изображение
2. Объёмно-пространственная композиция Объекта		
2.1.	<p>Объёмно-пространственная композиция и габариты Объекта: здания, состоящего из основного прямоугольного сруба храма (1), с примыкающим к нему пятигранной апсидой алтаря (2), прямоугольной трапезной (3), колокольни (4) и открытого крыльца (5) с сохранением высотных и силуэтных характеристик объёмов (на основании фото 1990-х гг).</p>	 <p>The image block contains four photographs and a floor plan. The top-left photo shows the church from a front perspective, highlighting the bell tower and the main body. The top-right photo shows a side view, emphasizing the profile of the roof and the apse. The bottom-left photo is a close-up of the bell tower, showing its multi-tiered structure and the small dome on top. The bottom-right photo is a floor plan of the church, with numbered sections: 1 for the main rectangular nave, 2 for the five-sided apse, 3 for the trapezoidal nave, 4 for the bell tower, and 5 for the open porch. The floor plan uses solid lines for the main structure and dashed lines for the porch area.</p>
Фото: на период 1990-х годов		


№ п/п	Описание предмета охраны	Изображение
2.2.	<p>Местоположение 5-гранной деревянной апсиды алтаря с 2-мя прямоугольными окнами в диагональных стенах, рубленной в лапу без «замка» и обшитой тёсом. Одно окно (на данный момент) оформлено дощатым наличником и кованной решеткой. Частично сохранилось чередование поясов из досок с горизон-тальным и вертикальным расположением. Углы апси-ды отмечены слабовысту-пающими декоративными пилястрами с прямоуголь-ными филёнками. Декора-тивные профильные пояски отделяют фриз из верти-кально расположенных ко-ротких досок от прясел снизу и карниза сверху. Горизонтальный карниз выполнен из тёса.</p>	 <p>The photograph shows a small, five-sided wooden structure, likely an altar apse, with a gabled roof. The walls are made of horizontal wooden planks. There are two windows on the diagonal walls, one of which is partially covered by a wooden frame. The structure is surrounded by snow, suggesting a winter setting.</p>


№ п/п	Описание предмета охраны	Изображение
2.3.	<p>Местоположение фрагмента стены трапезной с прямо-угольным оконным проёмом, оформленным дощатым наличником с простым оконным заполнением на 8 ячеек (сохранилось 2). Бревенчатая стена, рубленая в лапу без «замка» обшита тёсом, который чередуется горизонтальными и вертикальными пояса-ми. Сохранились элементы декоративных пилястр с прямоугольными филёнка-ми и фриз из коротких вертикально расположенных дощечек.</p>	 <p>Фото: 2025 год</p>


№ п/п	Описание предмета охраны	Изображение
2.4.	<p>Местоположение трехъярусной колокольни: 1 ярус – прямоугольный, 2-ой полу-ярус – квадратный, 3 – восьмерик звона. Ступенчатое убывание объемов колокольни подчеркнуто межъярусными карнизами большого выноса. 4 более широкие грани восьмерика прорезаны крупными открытыми проемами, верхние углы которых скошены. Каждая из этих граней завершена треугольным щипцом. Шатровая кровля увенчана небольшой луковичной главкой.</p>	 <p data-bbox="1780 1412 1982 1444">Фото: 2025 год</p>


№ п/п	Описание предмета охраны	Изображение
2.5.	<p>Местоположение открытого крыльца с прямоугольным дверным проёмом (утрачен двускатный навес козырька и дверное полотно) и сохранившимися коваными дверными петлями, обшитого горизонтальным тёсом. Углы оформлены декоративными пилястрами.</p>	 <p>The photograph shows a wooden porch structure. It features a rectangular doorway with decorative columns on either side. The roof is covered with tiles. The porch is surrounded by a wooden railing. The background shows some trees and a building.</p>


№ п/п	Описание предмета охраны	Изображение
2.6.	Бревенчатые стены, в углах рубленные «в лапу» без остатка.	 <p data-bbox="1780 1428 1971 1460">Фото: 2025 год</p>


№ п/п	Описание предмета охраны	Изображение
2.7.	Конструкция и конфигурация шатрового завершения над колокольней.	 <p data-bbox="1778 1442 1980 1474">Фото: 2025 год</p>


№ п/п	Описание предмета охраны	Изображение
2.8.	Луковичная глава над колокольней.	 <p data-bbox="1774 1444 1975 1476">Фото: 2025 год</p>


№ п/п	Описание предмета охраны	Изображение
3. Композиционное решение и архитектурное оформление фасадов Объекта.		
3.1.	Внешний облик здания и его частей (слева – фрагмент апсиды алтаря; справа – колокольня и крыльцо главного входа).	 <p data-bbox="1778 1449 1973 1479" style="text-align: right;">Фото: 2025 год</p>


№ п/п	Описание предмета охраны	Изображение
3.2.	Цоколь из природного камня.	 <p data-bbox="1758 1436 1971 1476">Фото: 2025 год</p>


№ п/п	Описание предмета охраны	Изображение
3.3.	<p>Расположение, размер и форма оконных и дверных проемов: 2 прямоугольных окна в диагональных стенах апсиды; 1 в стене трапезной; 4 прямоугольных проема с верхними скошенными углами на колокольне и дверной проём - на юго-западном фасаде Объекта.</p>	 <p>Фото: 2025 год</p>


№ п/п	Описание предмета охраны	Изображение
3.4.	Оформление и материал (дерево) оконных заполнений с переплетами (на основе фото 1990-х гг.).	 <p data-bbox="1585 1444 1975 1476">Фото: на период 1990-х годов</p>


№ п/п	Описание предмета охраны	Изображение
3.5.	Материал фасадов Объекта: горизонтальная дощатая обшивка.	 <p data-bbox="1769 1420 1960 1452">Фото: 2025 год</p>


№ п/п	Описание предмета охраны	Изображение
3.6.	Пилястр с прямоугольными филёнками.	 <p data-bbox="1769 1436 1971 1468">Фото: 2025 год</p>


№ п/п	Описание предмета охраны	Изображение
3.7.	Фриз.	 <p data-bbox="1758 1420 1971 1460">Фото: 2025 год</p>

№ п/п	Описание предмета охраны	Изображение
3.8.	Промежуточный пояс и цоколь из вертикально набранных досок.	 <p data-bbox="1769 1420 1971 1460">Фото: 2025 год</p>

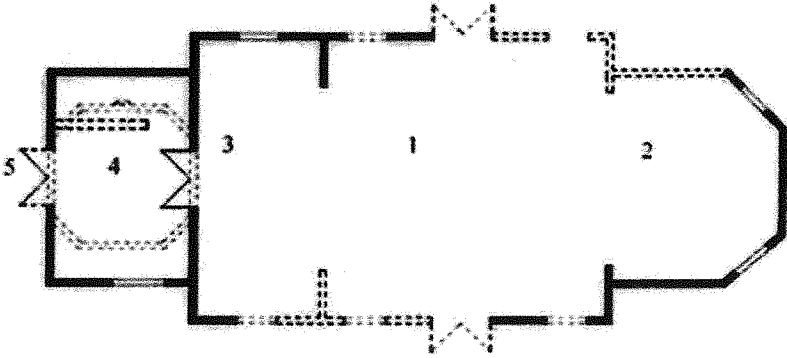
№ п/п	Описание предмета охраны	Изображение
3.9.	Карнизы.	 <p data-bbox="1780 1436 1982 1468">Фото: 2025 год</p>


№ п/п	Описание предмета охраны	Изображение
3.10.	Оконные наличники с треугольными навершиями на окнах второго свет (по фото 1990-х гг.).	 <p data-bbox="1590 1436 1971 1468">Фото: на период 1990-х годов</p>


№ п/п	Описание предмета охраны	Изображение
3.11.	Дощатые прямоугольные наличники (сохранились 2 – в апсиде алтаря и фрагменте стены трапезной).	 <p data-bbox="1780 1422 1973 1449">Фото: 2025 год</p>


№ п/п	Описание предмета охраны	Изображение
3.12.	Материал (дерево) и характер обработки фасадных поверхностей.	 <p data-bbox="1778 1441 1966 1469">Фото: 2025 год</p>


№ п/п	Описание предмета охраны	Изображение
3.13.	Материал (железо) и характер кровельного покрытия (фальцы).	 <p data-bbox="1742 1439 1951 1471">Фото: 2025 год</p>

№ п/п	Описание предмета охраны	Изображение
4. Пространственно-планировочная структура и элементы архитектурного оформления интерьеров Объекта.		
4.1.	Планировка здания в капитальных стенах.	

№ п/п	Описание предмета охраны	Изображение
4.2.	Полы из широких досок.	 <p data-bbox="1778 1441 1980 1473">Фото: 2025 год</p>

№ п/п	Описание предмета охраны	Изображение
4.3.	Столярные заполнения оконных проемов, материал (дерево), характер оформления - подоконники с профилем.	 <p data-bbox="1778 1441 1968 1474">Фото: 2025 год</p>

№ п/п	Описание предмета охраны	Изображение
4.4.	Кованые металлических решетки в окнах (сохранилась 1 – в окне апсиды алтаря).	 <p data-bbox="1780 1436 1982 1468">Фото: 2025 год</p>

№ п/п	Описание предмета охраны	Изображение
4.5.	Дверь, ведущая из колокольни в трапезную, двустворчатая, сплоченная из широких досок на шпонках.	 <p data-bbox="1778 1406 1980 1436">Фото: 2025 год</p>