

**КОМИТЕТ
РЕСПУБЛИКИ АДЫГЕЯ ПО
АРХИТЕКТУРЕ
И ГРАДОСТРОИТЕЛЬСТВУ**

Краснооктябрьская ул., д. 12,
г. Майкоп, 385000
тел./факс (8772) 52-47-12
e-mail: comraarch@mail.ru



**АДЫГЭ РЕСПУБЛИКЭМ
АРХИТЕКТУРЭМРЭ
КЪЭЛЭГЪЭПСЫНЫМРЭКІЭ
И КОМИТЕТ**

Краснооктябрьскэм ур., 12,
къ. Мыекъуашэ, 385000
тел./факс (8772) 52-47-12
e-mail: comraarch@mail.ru

П Р И К А З № 10-ГПУ

«16» октября 2024 года

г. Майкоп

Об утверждении изменений в Генеральный план муниципального образования «Тахтамукайское сельское поселение Тахтамукайского муниципального района Республики Адыгея»

В соответствии со статьями 9, 24, 25 Градостроительного кодекса Российской Федерации, Законом Республики Адыгея от 24 июля 2009 г. № 280 «О градостроительной деятельности», пунктом 1 статьи 2 Закона Республики Адыгея от 4 августа 2021 г. № 490 «О перераспределении отдельных полномочий в области градостроительной деятельности между органами местного самоуправления и органами государственной власти Республики Адыгея», подпунктом 32 пункта 1 раздела III Положения о Комитете Республики Адыгея по архитектуре и градостроительству, утвержденного постановлением Кабинета Министров Республики Адыгея от 4 июня 2007г. № 94, на основании Приказа Комитета Республики Адыгея по архитектуре и градостроительству от 7 июня 2024 года № 4-ГП «О подготовке проектов внесения изменений в генеральный план и правила землепользования и застройки муниципального образования «Тахтамукайское сельское поселение» Тахтамукайского района Республики Адыгея»,

ПРИКАЗЫВАЮ:

1. Утвердить изменения в Генеральный план муниципального образования «Тахтамукайское сельское поселение Тахтамукайского муниципального района Республики Адыгея», утвержденный Решением Совета народных депутатов муниципального образования «Тахтамукайский район» от 31.05.2016 г. № 88, изложив в новой редакции

муниципального образования
Администрация Главы Республики Адыгея
и Кабинета Министров Республики Адыгея

ЗАРЕГИСТРИРОВАН

« 16 » октября 20 24 г.

Регистрационный № 24-396

1) карту функциональных зон муниципального образования «Тахтамукайское сельское поселение Тахтамукайского муниципального района Республики Адыгея», согласно приложению № 1 к настоящему приказу;

2) карту планируемого размещения объектов местного значения муниципального образования «Тахтамукайское сельское поселение Тахтамукайского муниципального района Республики Адыгея», согласно приложению № 2 к настоящему приказу;

3) карту границ населенных пунктов (в том числе границ образуемых населенных пунктов), входящих в состав муниципального образования «Тахтамукайское сельское поселение Тахтамукайского муниципального района Республики Адыгея», согласно приложению № 3 к настоящему приказу.


2. Опубликовать настоящий приказ на официальном Интернет-сайте исполнительных органов государственной власти Республики Адыгея (<http://adygheya.ru>).

3. Направить настоящий приказ Главе муниципального образования «Тахтамукайский район» для официального опубликования в порядке, установленном для опубликования правовых актов, иной официальной информации и размещения на официальном сайте в сети Интернет.

4. Разместить Генеральный план муниципального образования «Тахтамукайское сельское поселение Тахтамукайского муниципального района Республики Адыгея» в редакции настоящего приказа в федеральной государственной информационной системе территориального планирования не позднее чем по истечении десяти дней с даты подписания настоящего приказа.

5. Настоящий приказ вступает в силу со дня его официального опубликования.

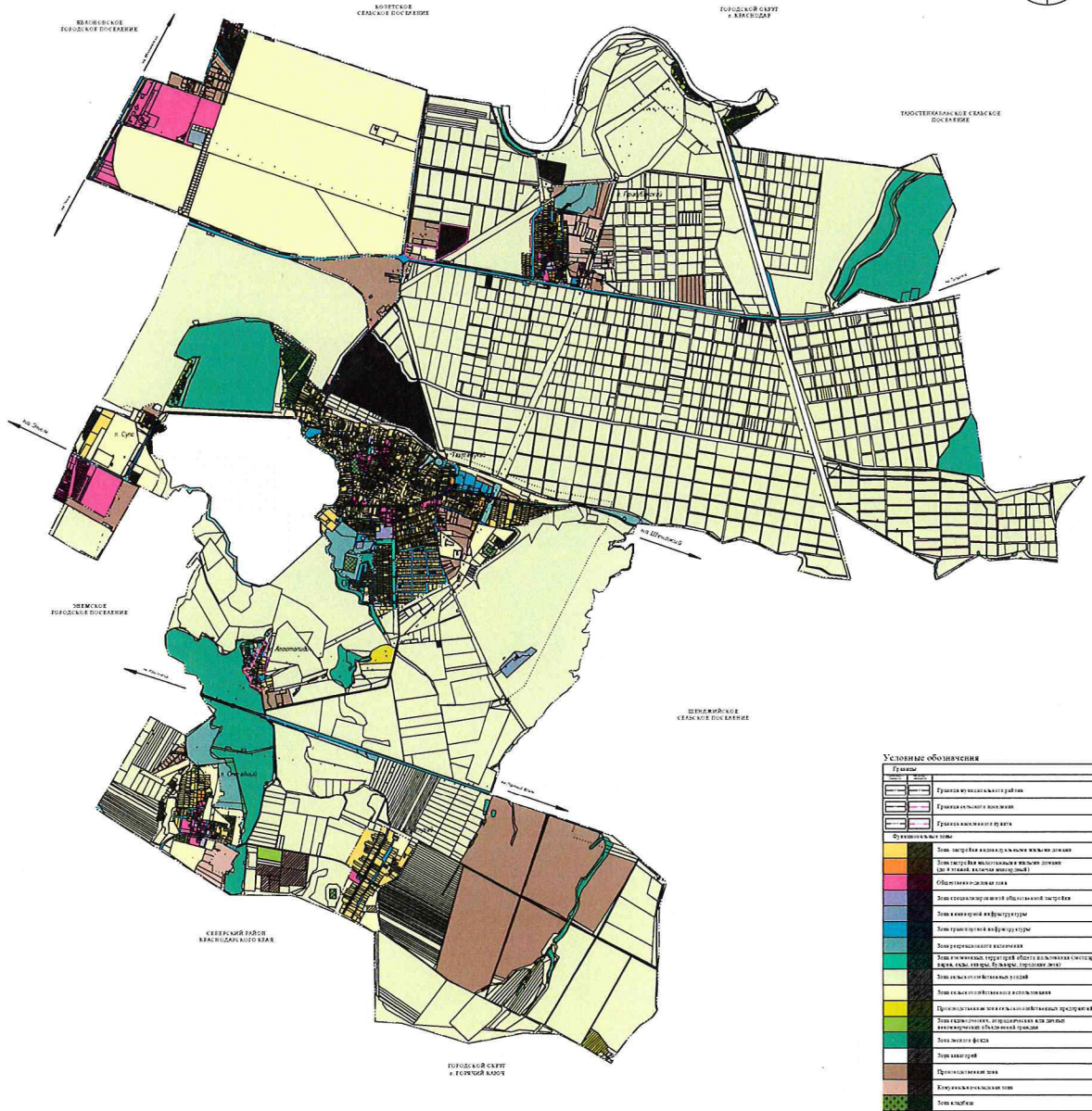
Председатель
Комитета

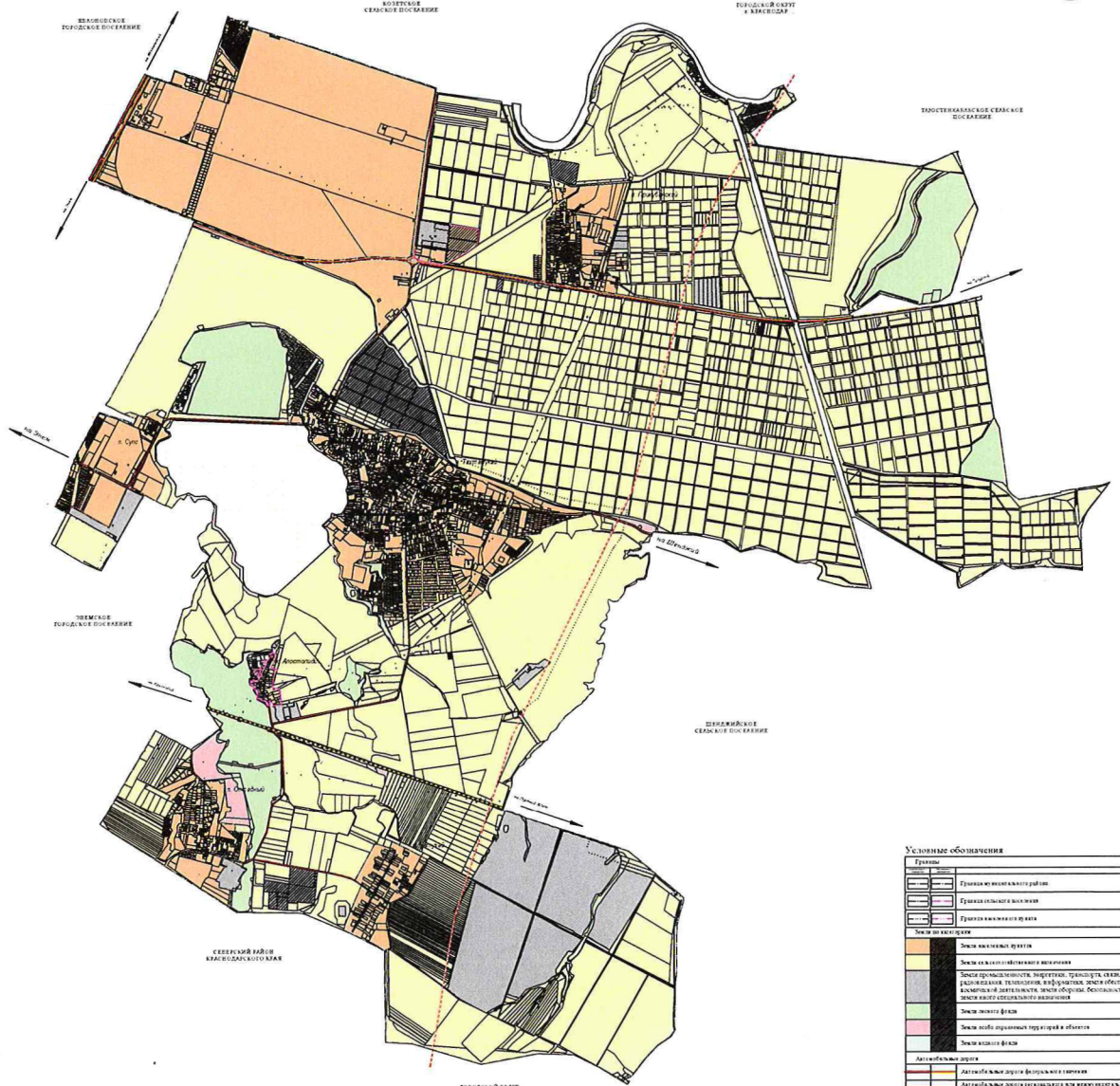


А.Н. Зезарахов

Генеральный план муниципального образования "Тахтамукайское сельское поселение" Тахтамукайского района Республики Адыгея
Карта функциональных зон поселения или городского округа
М 1:25000

Приложение №1 к Приказу Комитета РА по архитектуре и градостроительству №18-ПФ/от 18.10.2024





Условные обозначения

Границы	
	Граница муниципального района
	Границы городского поселения
	Границы сельского поселения
Земельные участки	
	Земельный участок для размещения объектов жилищного назначения
	Земельный участок для размещения объектов коммерческого назначения, объектов торговли, объектов общественного назначения, объектов культурного назначения, объектов для размещения объектов складского назначения и объектов для размещения объектов иного назначения
	Земельный участок для размещения объектов сельскохозяйственного назначения
	Земельный участок для размещения объектов промышленного назначения
	Земельный участок для размещения объектов лесного назначения
	Земельный участок для размещения объектов для размещения объектов рекреационного назначения
Антропогенные объекты	
	Дороги
	Железные дороги
	Водные объекты
	Зеленые насаждения
	Здания, сооружения, объекты иного назначения
	Ограждения
	Линии электропередачи, линии связи, объекты иного назначения