

**КОМИТЕТ
РЕСПУБЛИКИ АДЫГЕЯ
ПО ИМУЩЕСТВЕННЫМ ОТНОШЕНИЯМ**

Краснооктябрьская ул., д. 12,
г. Майкоп, 385000
тел. 52-51-68, факс 52-42-36
e-mail: komimra@mail.ru



**АДЫГЭ РЕСПУБЛИКЭМ
МЫЛЪКУ ЗЭФЫШЫТЫКІЭХЭМКІЭ
И КОМИТЕТ**

Краснооктябрьскээрур., 12,
къ. Мыекъуапэ, 385000
тел. 52-51-68, факс 52-42-36
e-mail: komimra@mail.ru

ПРИКАЗ

09.08.2024г.

№ *248-ОД*

г. Майкоп

О внесении изменений в приказ Комитета Республики Адыгея по имущественным отношениям от 26.03.2024 № 104-ОД «Об утверждении Перечня кадастровых кварталов, в границах которых предполагается проведение комплексных кадастровых работ на территории Республики Адыгея в 2025-2027 годах»

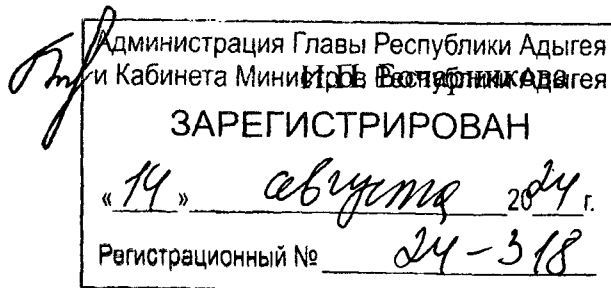
В соответствии с частью 2 статьи 42.1 Федерального закона от 24.07.2007 № 221-ФЗ «О кадастровой деятельности», постановлением Правительства Российской Федерации от 01.12.2021 № 2148 «Об утверждении государственной программы Российской Федерации «Национальная система пространственных данных»,

п р и к а з ы в а ю:

1. Внести изменение в приказ Комитета Республики Адыгея по имущественным отношениям от 26.03.2024 № 104-ОД «Об утверждении Перечня кадастровых кварталов, в границах которых предполагается проведение комплексных кадастровых работ на территории Республики Адыгея в 2025-2027 годах», изложив приложение к приказу в новой редакции согласно Приложению к настоящему приказу.


2. Контроль за исполнением настоящего приказа возложить на заместителя председателя Комитета Республики Адыгея по имущественным отношениям Казначевскую О.С.

Председатель Комитета



Проект приказа подготовлен и внесен:

Разработчик




О.С. Казначевская

Согласовано:

Антикоррупционная экспертиза, правовая экспертиза:

Главный специалист-эксперт отдела по правовым

вопросам и кадровой работе Нагароков Р.Н.



22.07.2024 г

Приложение
к приказу Комитета Республики
Адыгея
по имущественным отношениям
от 09.08.21 № 241-07

«Приложение
к приказу Комитета Республики
Адыгея
по имущественным отношениям
от 26.03.2024 № 104-ОД

**Перечень
кадастровых кварталов, в границах которых предполагается
проведение комплексных кадастровых работ на территории
Республики Адыгея в 2025-2027 годах**

№ п/п	Номер кадастрового квартала	Наименование муниципального района/ городского округа, в котором расположен кадастровый квартал
1	2	3
2025		
1	01:04:1400001	Муниципальное образование «Майкопский район» (Даховское сельское поселение)
2	01:04:1400002	Муниципальное образование «Майкопский район» (Даховское сельское поселение)
3	01:04:1400003	Муниципальное образование «Майкопский район» (Даховское сельское поселение)
4	01:04:1400004	Муниципальное образование «Майкопский район» (Даховское сельское поселение)
5	01:04:1400005	Муниципальное образование «Майкопский район» (Даховское сельское поселение)
6	01:04:1400006	Муниципальное образование «Майкопский район» (Даховское сельское поселение)
7	01:04:1400007	Муниципальное образование «Майкопский район» (Даховское сельское поселение)
8	01:04:1400008	Муниципальное образование «Майкопский район» (Даховское сельское поселение)
9	01:04:1400009	Муниципальное образование «Майкопский район» (Даховское сельское поселение)
10	01:04:1400010	Муниципальное образование «Майкопский район» (Даховское сельское поселение)
11	01:04:1400011	Муниципальное образование «Майкопский район» (Даховское сельское поселение)
12	01:04:1400012	Муниципальное образование «Майкопский район» (Даховское сельское поселение)
13	01:04:1400013	Муниципальное образование «Майкопский район» (Даховское сельское поселение)
14	01:04:1400014	Муниципальное образование «Майкопский район» (Даховское сельское поселение)
15	01:04:1400015	Муниципальное образование «Майкопский район» (Даховское сельское поселение)
16	01:04:1400016	Муниципальное образование «Майкопский район» (Даховское сельское поселение)

