

**КОМИТЕТ
РЕСПУБЛИКИ АДЫГЕЯ
ПО ИМУЩЕСТВЕННЫМ ОТНОШЕНИЯМ**

Краснооктябрьская ул., д. 12,
г. Майкоп, 385000
тел. 52-51-68, факс 52-42-36
e-mail: komimra@mail.ru



**АДЫГЭ РЕСПУБЛИКЭМ
МЫЛЪКУ ЗЭФЫШЫТЪКІЭХЭМКІЭ
И КОМИТЕТ**

Краснооктябрьскэр ур., 12,
кб. Мыекъуапэ, 385000
тел. 52-51-68, факс 52-42-36
e-mail: komimra@mail.ru

ПРИКАЗ

от 06.07 2023 г.

№ 134

г. Майкоп

**Об установлении публичного сервитута
с целью размещения объекта регионального значения**

В соответствии со статьями 23, частью 1 ст. 39.37, частью 2 ст. 39.38, частью 1 ст. 39.40 Земельного кодекса Российской Федерации, пунктом 8.1 ст. 4 Закона Республики Адыгея от 07.06.2007 г. № 86 «О регулировании земельных отношений», Положением о Комитете Республики Адыгея по имущественным отношениям, утвержденным постановлением Кабинета Министров Республики Адыгея от 02.07.2008 г. № 118 «О Положении о Комитете Республики Адыгея по имущественным отношениям» п. 1 ч. 6.1. ст. 17 Закона Республики Адыгея от 24.07.2009 г. № 280 «О градостроительной деятельности», Приказа Комитета Республики Адыгея по архитектуре и градостроительству от 17.03.2023 г. № 110-ДПТУ «Об утверждении основных частей проекта планировки и проекта межевания территории линейного объекта: «Газопровод межпоселковый х. 17 лет Октября - х. Кармир-Астх Майкопского района Республики Адыгея» и на основании ходатайства ООО «Газпром газификация» (ОГРН 1217800107744, ИНН 7813655197), в лице Шемякиной Ирины Владимировны, действующего на основании доверенности от 16.05.2021 года № 78/162-н/78-2022-6-379, юридический адрес: 194044 г. Санкт - Петербург, вн. тер. г. Муниципальный округ Сампсониевское, пр-кт Большой Сампсониевский, д. 60, литер А, помещ. А, помещение 2Н, кабинет 1301, Комитет Республики Адыгея по имущественным отношениям решил:

1. Установить публичный сервитут в целях размещения линейного объекта «Газопровод межпоселковый х. 17 лет Октября - х. Кармир-Астх Майкопского района Республики Адыгея» в отношении земельных участков, указанных в приложении № 1.

2. Установить график проведения работ на земельном участке, находящемся в государственной

| |
|--|
| Администрация Главы Республики Адыгея Кабинет Министров Республики Адыгея |
| находящемся в государственной |
| «12» июля 2023. |
| Регистрационный № 23-197 |

или муниципальной собственности и не предоставленных гражданам и юридическим лицам, при осуществлении деятельности, для обеспечения которой устанавливается публичный сервитут, ежегодно с 1 января по 31 декабря.

3. Утвердить границы публичного сервитута, согласно приложению № 2.

4. Срок публичного сервитута составляет 10 лет.

5. Срок, в течение которого использование земельного участка (его части) и (или) приказа на нем объекта недвижимого имущества в соответствии с их разрешенным использованием будет невозможно или существенно затруднено в связи с осуществлением публичного сервитута, составляет 6 месяцев.

6. Порядок установления зон с особыми условиями использования территорий и содержание ограничений прав на земельные участки в границах таких зон определяется в соответствии с постановлением Правительства Российской Федерации от 20.11.2000 № 878 «Об утверждении Правил охраны газораспределительных сетей».

7. ООО «Газпром газификация»:

1) заключить с правообладателями земельных участков, указанных в приложении № 1 к настоящему приказу, соглашения об осуществлении публичного сервитута, предусматривающие размер платы за публичный сервитут в соответствии с Федеральным законом от 29.07.1998 г. № 135-ФЗ «Об оценочной деятельности в Российской Федерации» и приказом Минэкономразвития России от 4.06.2019 г. № 321 «Об утверждении методических рекомендаций по определению платы за публичный сервитут в отношении земельных участков, находящихся в частной собственности или находящихся в государственной или муниципальной собственности и предоставленных гражданам или юридическим лицам»;

2) осуществить порядок расчета и внесения платы за публичный сервитут в отношении земель или земельных участков, находящихся в государственной или муниципальной собственности и не предоставленных гражданам или юридическим лицам, осуществляется в соответствии со статьей 39.46 Земельного кодекса Российской Федерации.

3) приступить к осуществлению сервитута со дня заключения соглашений об осуществлении публичного сервитута, но не ранее дня внесения сведений о публичном сервитуте в Единый государственный реестр недвижимости, если иное не предусмотрено пунктами 11, 13 статьи 39.47 Земельного кодекса Российской Федерации;

4) при осуществлении деятельности, для которой устанавливается публичный сервитут в отношении земель или земельных участков,

находящихся в государственной или муниципальной собственности и не предоставленных гражданам или юридическим лицам, руководствоваться графиком проведения работ и обеспечить их завершение не позднее окончания срока публичного сервитута, установленного пунктом 5 настоящего приказа;

5) привести земельные участки, указанные в пункте 1 настоящего приказа, в состояние, пригодное для использования в соответствии с видом разрешенного использования, в сроки, предусмотренные пунктом 8 статьи 39.50 Земельного кодекса Российской Федерации.

8. Отделу по управлению и распоряжению земельными ресурсами Комитета Республики Адыгея по имущественным отношениям (Теницкой О. Н.) обеспечить в течение пяти рабочих дней со дня принятия настоящего приказа:

1) размещение приказа на официальном сайте исполнительных органов государственной власти Республики Адыгея в информационно-телекоммуникационной сети «Интернет»;

2) направление в Управление Федеральной службы государственной регистрации, кадастра и картографии по Республике Адыгея копии приказа и сведений о границах публичного сервитута для внесения в Единый государственный реестр недвижимости в порядке, предусмотренном Федеральным законом от 13 июля 2015 года № 218-ФЗ «О государственной регистрации недвижимости»;

3) направление в ООО «Газпром газификация» копии настоящего приказа, а также сведений о лицах, являющихся правообладателями земельных участков, в отношении которых установлен публичный сервитут.

9. Контроль за исполнением настоящего приказа возложить на заместителя председателя Комитета Казначевскую О.С.

Председатель Комитета



И.П. Бочарникова


Разработчик



О. Н. Теницкая

Согласовано

Заместитель председателя
Комитета



О.С. Казначевская

Главный специалист – эксперт
отдела по правовым вопросам и
кадровой работе



Р.Н. Нагароков

Приложение № 1
к приказу Комитета
Республики Адыгея по имущественным
отношениям от 06.07 2023 года № 239

Перечень земельных участков, в отношении которых
устанавливается публичный сервитут

| № п/п | Кадастровый номер земельного участка | Адрес (местоположение) |
|-------|--|--|
| 1. | 01:04:5711002:421 | Республика Адыгея, р-н Майкопский, х Северо-Восточные Сады, ул Маяковского, 274 |
| 2. | 01:04:5711002:863 | примерно в 4,5км по направлению на юго-восток от ориентира здания администрации МО "Кировское сельское поселение", расположенного по адресу: Респ. Адыгея, Майкопский район, , х. Северо-Восточные Сады ул. Маяковского, 274 |
| 3. | 01:04:5711002:593 | Республика Адыгея, р-н Майкопский, х Пролетарский, северо-восточнее х. Пролетарский |
| 4. | 01:04:5711002:411 | Республика Адыгея, р-н Майкопский, х. Северо-Восточные Сады, ул. Маяковского, 274 |
| 5. | 01:04:5711002:410 | Республика Адыгея, р-н Майкопский, х Северо-Восточные Сады, ул Маяковского, 274 (в границах КСХП "им.Ф.Энгельса") |
| 6. | 01:04:5711002:884 | участок расположен в 5350м. по направлению на юго-восток от здания администрации МО "Кировское сельское поселение", расположенное по адресу: Республика Адыгея, Майкопский район, х. Северо-Восточные сады, ул. Маяковского, 274 |
| 7. | 01:04:5711002:885 | участок расположен в 5450м. по направлению на юго-восток от здания администрации МО "Кировское сельское поселение", расположенное по адресу: Республика Адыгея, Майкопский район, х. Северо-Восточные сады, ул. Маяковского, 274 |
| 8. | 01:04:5711002:686 | Республика Адыгея, р-н Майкопский |
| 9. | 01:04:5711002:363 | Республика Адыгея, р-н Майкопский, х Северо-Восточные Сады, ул Маяковского, 274 |
| 10. | 01:00:0000000:97 | Республика Адыгея, Майкопский район, Тульское сельское лесничество, Кварталы: 3,5-7,9-54, Части кварталов 1, 2, 4, 8 |
| 11. | 01:04:5711002:434 | Республика Адыгея, р-н Майкопский, х Северо-Восточные Сады, ул Маяковского, 274, в границах КСХП им. Ф. Энгельса |
| 12. | 01:04:0000000:1609 (ЕЗП 01:00:0000000:30) | Республика Адыгея, р-н Майкопский, Гиагинский район, Гиагинское лесничество, Кужорское лесничество, Махошевское лесничество, Горбовское лесничество, Опытное лесничество |
| 13. | 01:04:1700001:69 | Адыгея респ, р-н Майкопский, х Кармир-Астх |
| 14. | 01:04:0000000:1770 | Адыгея респ, р-н Майкопский |
| 15. | 01:04:5711002:398 | Респ. Адыгея, р-н Майкопский, х. 17 лет Октября |
| 16. | 01:04:5711002:215 | Республика Адыгея, р-н Майкопский, х Северо-Восточные Сады, ул Маяковского, 274, КСП «им.Ф.Энгельса», секция 26, контур 37 |

| | | |
|-----|-------------------|--|
| 17. | 01:04:5711002:589 | установлено относительно ориентира, расположенного в границах участка. Почтовый адрес ориентира: Республика Адыгея, р-н Майкопский, Кировское сельское поселение |
| 18. | 01:04:5711002 | Республика Адыгея, р-н Майкопский |
| 19. | 01:04:1700001 | Республика Адыгея, р-н Майкопский, х Кармир-Астх |

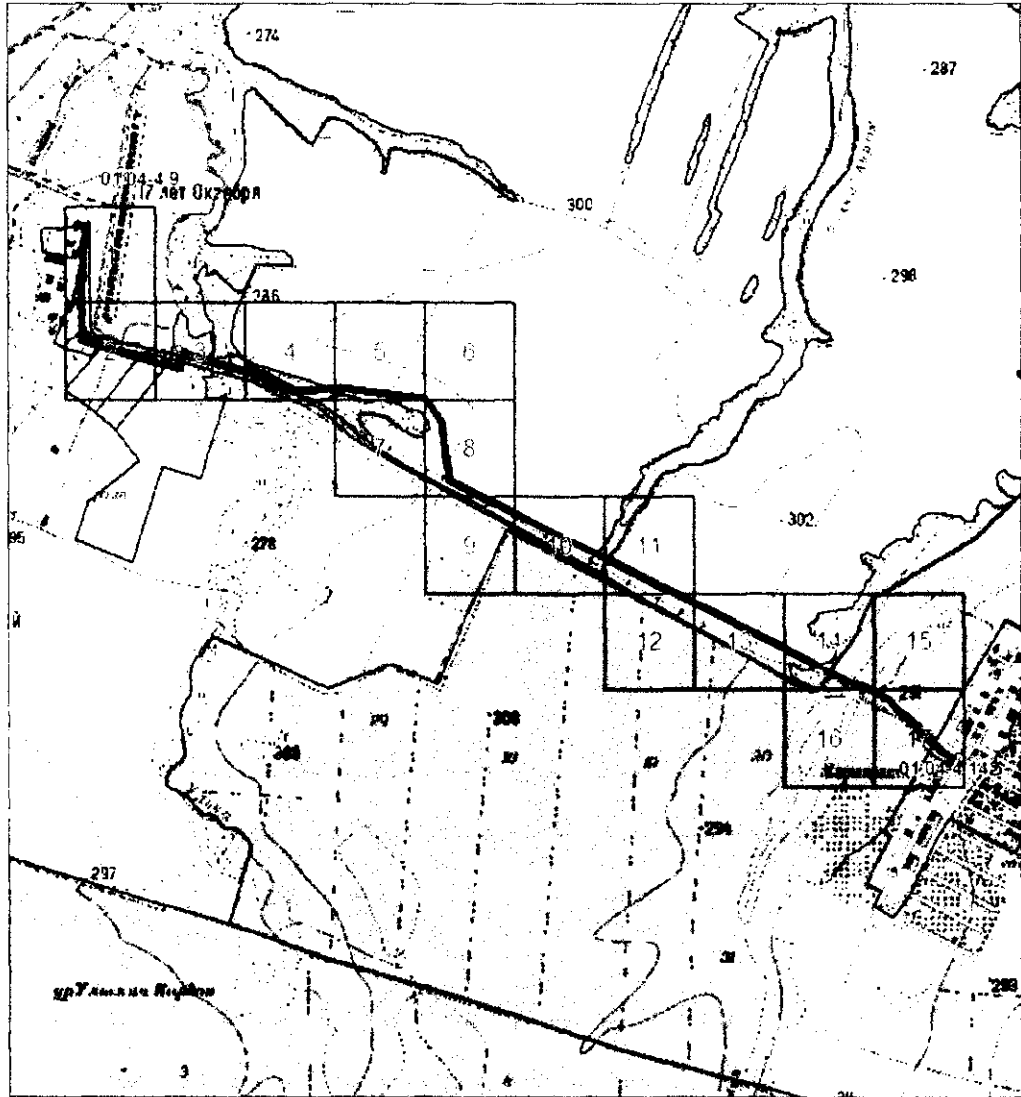
| ОПИСАНИЕ МЕСТОПОЛОЖЕНИЯ ГРАНИЦ Публичный сервитут в отношении земель и земельных участков в целях строительства и эксплуатации линейного объекта «Газопровод межпоселковый х. 17 лет Октября- х. Кармир-Астх Майкопского района Республики Адыгея» <small>(линейный объект, местоположение границ которого описано)</small> | | |
|--|---|--|
| Сведения об объекте | | |
| № п/п | Характеристики объекта | Описание характеристик |
| 1 | 2 | 3 |
| 1 | Местоположение объекта | Республика Адыгея, р-н Майкопский |
| 2 | Площадь объекта ± величина погрешности определения площади ($P \pm \Delta P$) | 56247±83 кв.м |
| 3 | Иные характеристики объекта | Публичный сервитут в отношении земель и земельных участков в целях строительства и эксплуатации линейного объекта «Газопровод межпоселковый х. 17 лет Октября- х. Кармир-Астх Майкопского района Республики Адыгея», сроком на 10 лет, в пользу Общества с ограниченной ответственностью «Газпром газификация», (ОГРН 1217800107744, ИНН 7813655197, юридический и фактический адрес: 194044, г. Санкт-Петербург, вн.тер.г. Муниципальный округ Сампсониевское, пр-кт Большой Сампсониевский, д. 60, литера А. Телефон: +7 (812) 613-33-00. Электронная почта: info@eoggazprom.ru). |

ОПИСАНИЕ МЕСТОПОЛОЖЕНИЯ ГРАНИЦ

Публичный сервитут в отношении земель и земельных участков в целях строительства и эксплуатации линейного объекта «Газопровод межпоселковый х. 17 лет Октября - х. Кармир-Астх Майкопского района Республики Адыгея»
(наименование объекта, местоположение границ которого описано)


Схема расположения границ публичного сервитута

Основной лист



Масштаб 1: 20000

Используемые условные знаки и обозначения:

-  — область выносного листа.
- 2 — номер выносного листа

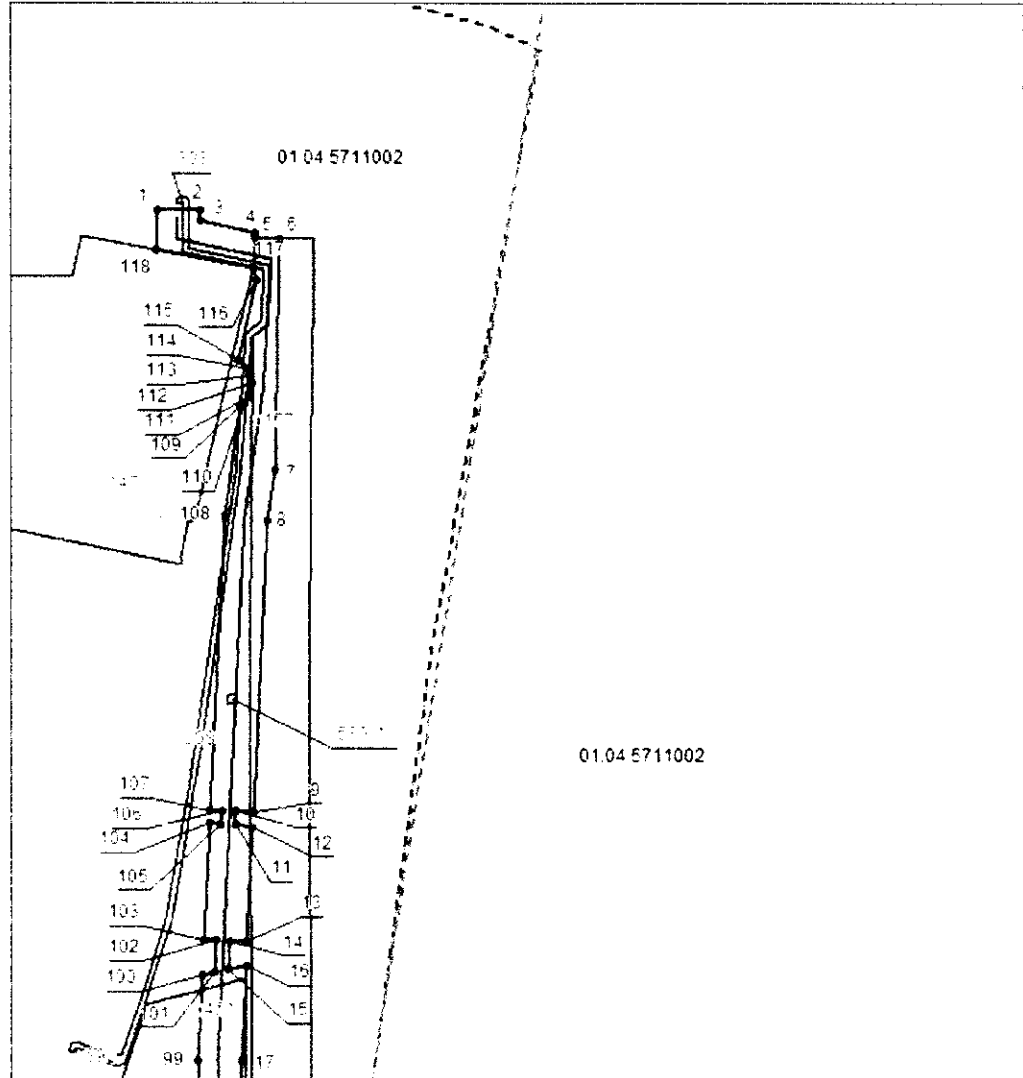
Остальные используемые условные знаки и обозначения приведены на отдельной странице в конце раздела.

ОПИСАНИЕ МЕСТОПОЛОЖЕНИЯ ГРАНИЦ

Публичный сервитут в отношении земель и земельных участков в целях строительства и эксплуатации линейного объекта «Газопровод межпоселковый х. 17 лет Октября- х. Кармир-Астх Майковского района Республики Адыгея»
(инженерные объекты, местоположение границ которых описано)

Схема расположения границ публичного сервитута

Выносной лист №1



Масштаб 1:2000

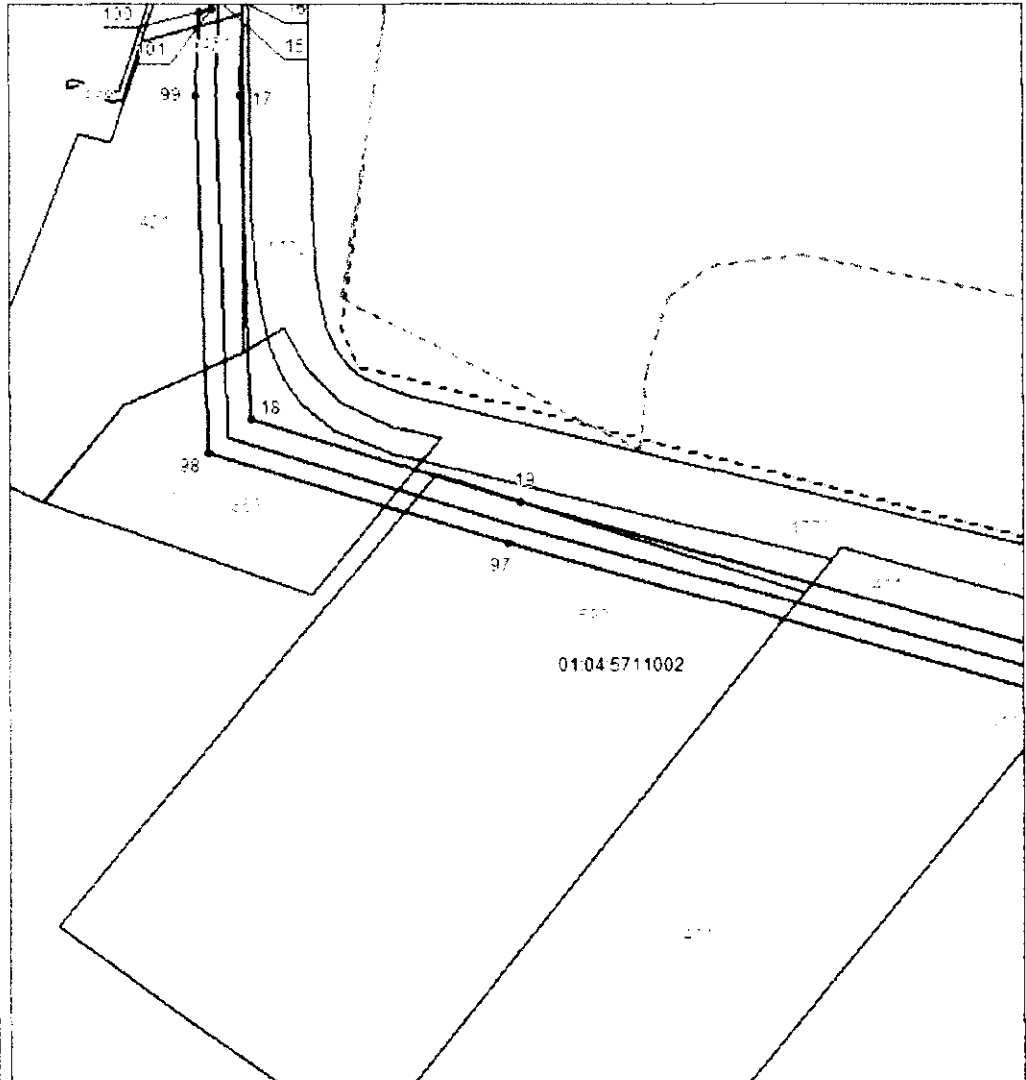
Используемые условные знаки и обозначения приведены на отдельной странице в конце раздела.

ОПИСАНИЕ МЕСТОПОЛОЖЕНИЯ ГРАНИЦ

Публичный сервитут в отношении земель и земельных участков в целях строительства и эксплуатации линейного объекта «Газопровод межпоселковый х. 17 лет Октября- х. Кармир-Астх Майковского района Республики Адыгея»
(наименование объекта, местоположение границ которого описано)

Схема расположения границ публичного сервитута

Выносной лист №2



Масштаб 1:2000

Используемые условные знаки и обозначения приведены на отдельной странице в конце раздела.

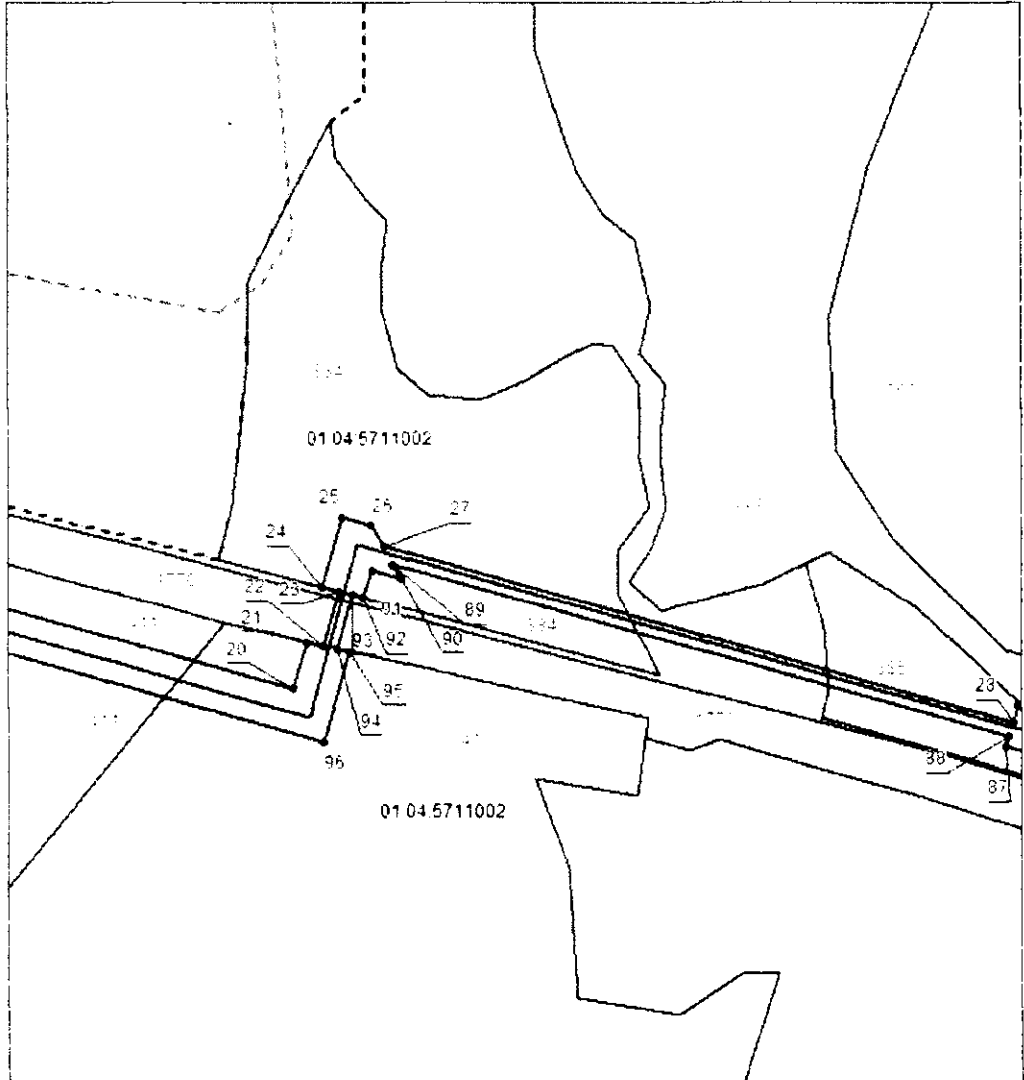
ОПИСАНИЕ МЕСТОПОЛОЖЕНИЯ ГРАНИЦ

Публичный сервитут в отношении земель и земельных участков в целях строительства и эксплуатации линейного объекта «Газопровод межпоселковый х. 17 лет Октября - х. Кармир-Астх Майкопского района Республики Адыгея»

(наименование объекта, местоположение границ которого описано)

Схема расположения границ публичного сервитута

Выносной лист №3



Масштаб 1:2000

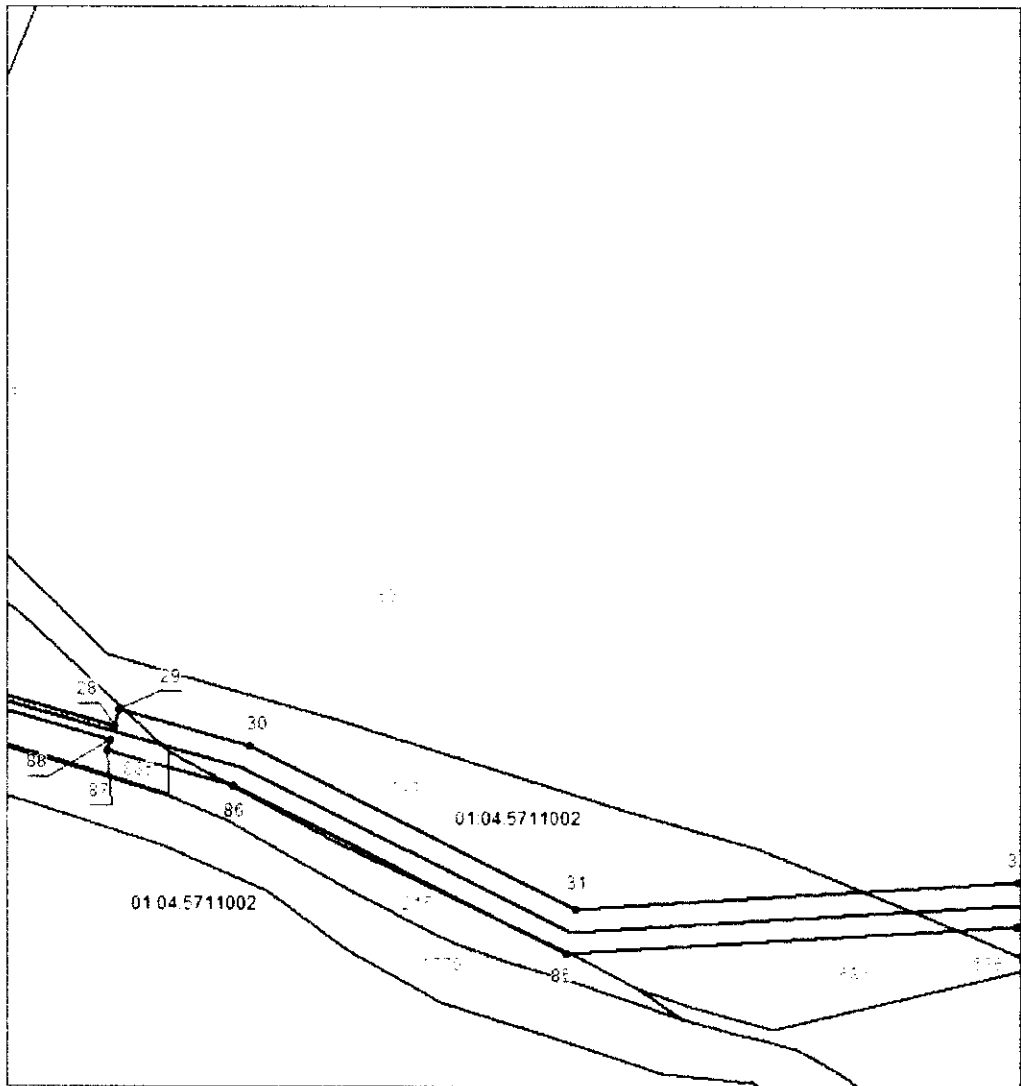
Используемые условные знаки и обозначения приведены на отдельной странице в конце раздела.

ОПИСАНИЕ МЕСТОПОЛОЖЕНИЯ ГРАНИЦ

Публичный сервитут в отношении земель и земельных участков в целях строительства и эксплуатации линейного объекта «Газопровод межпоселковый х. 17 лет Октября- х. Кармир-Астх Майкопского района Республики Адыгея»
(наименование объекта, местоположение границ которого описано)

Схема расположения границ публичного сервитута

Выносной лист №4



Масштаб 1:2000

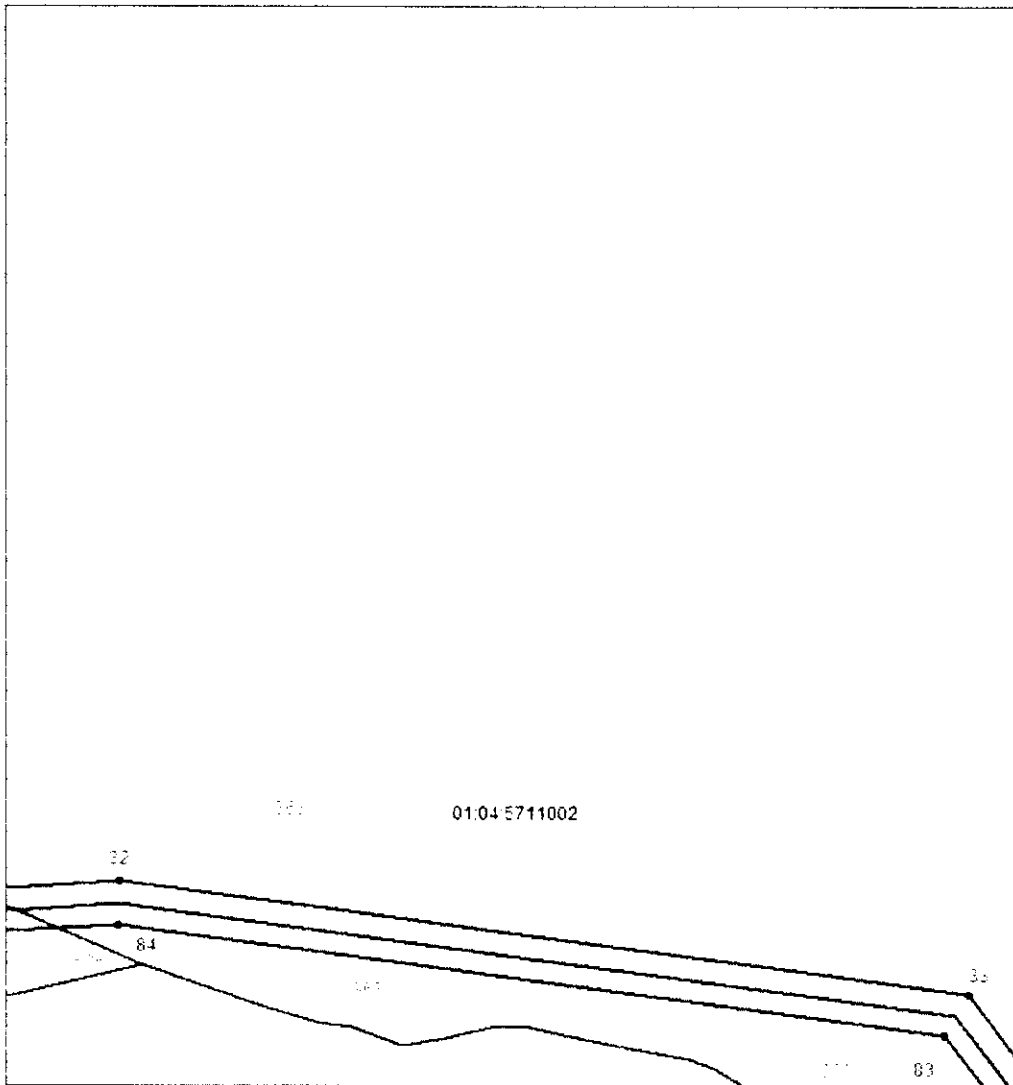
Используемые условные знаки и обозначения приведены на отдельной странице в конце раздела.

ОПИСАНИЕ МЕСТОПОЛОЖЕНИЯ ГРАНИЦ

Публичный сервитут в отношении земель и земельных участков в целях строительства и эксплуатации линейного объекта «Газопровод межпоселковый х. 17 лет Октября - х. Кармир-Астх Майкопского района Республики Адыгея»
(наименование объекта, местоположение границ которого описано)

Схема расположения границ публичного сервитута

Выносной лист №5



Масштаб 1:2000


Используемые условные знаки и обозначения приведены на отдельной странице в конце раздела.

ОПИСАНИЕ МЕСТОПОЛОЖЕНИЯ ГРАНИЦ

Публичный сервитут в отношении земель и земельных участков в целях строительства и эксплуатации линейного объекта «Газопровод межпоселковый х. 17 лет Октября- х. Кармир-Астх Майковского района Республики Адыгея »
(наименование объекта, местоположение границ которого описано)

Схема расположения границ публичного сервитута

Выносной лист №6



Масштаб 1:2000

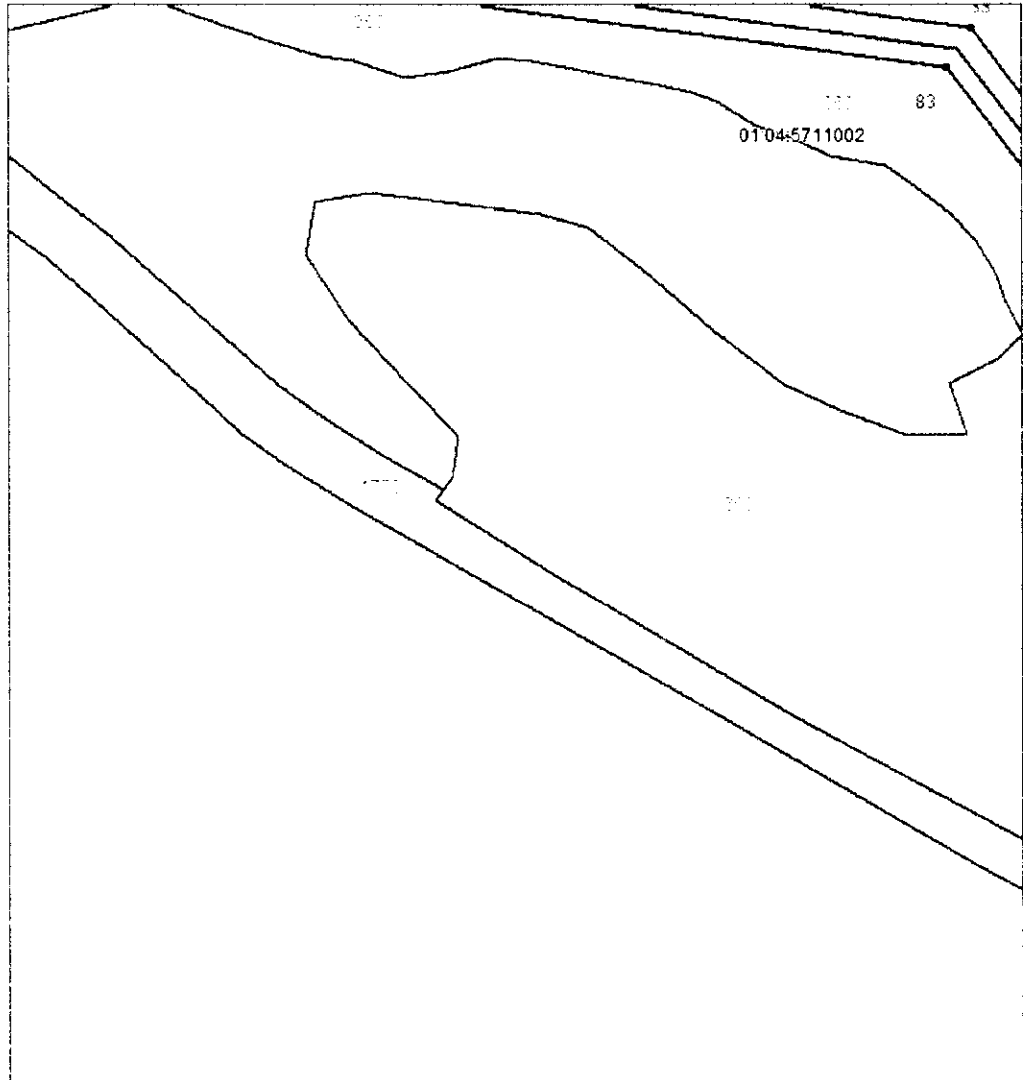
Используемые условные знаки и обозначения приведены на отдельной странице в конце раздела.

ОПИСАНИЕ МЕСТОПОЛОЖЕНИЯ ГРАНИЦ

Публичный сервитут в отношении земель и земельных участков в целях строительства и эксплуатации линейного объекта «Газопровод межпоселковый х. 17 лет Октября- х. Кармир-Астх Майкопского района Республики Адыгея»
(наименование объекта, местоположение границ которого описано)

Схема расположения границ публичного сервитута

Выносной лист №7



Масштаб 1:2000

Используемые условные знаки и обозначения приведены на отдельной странице в конце раздела.

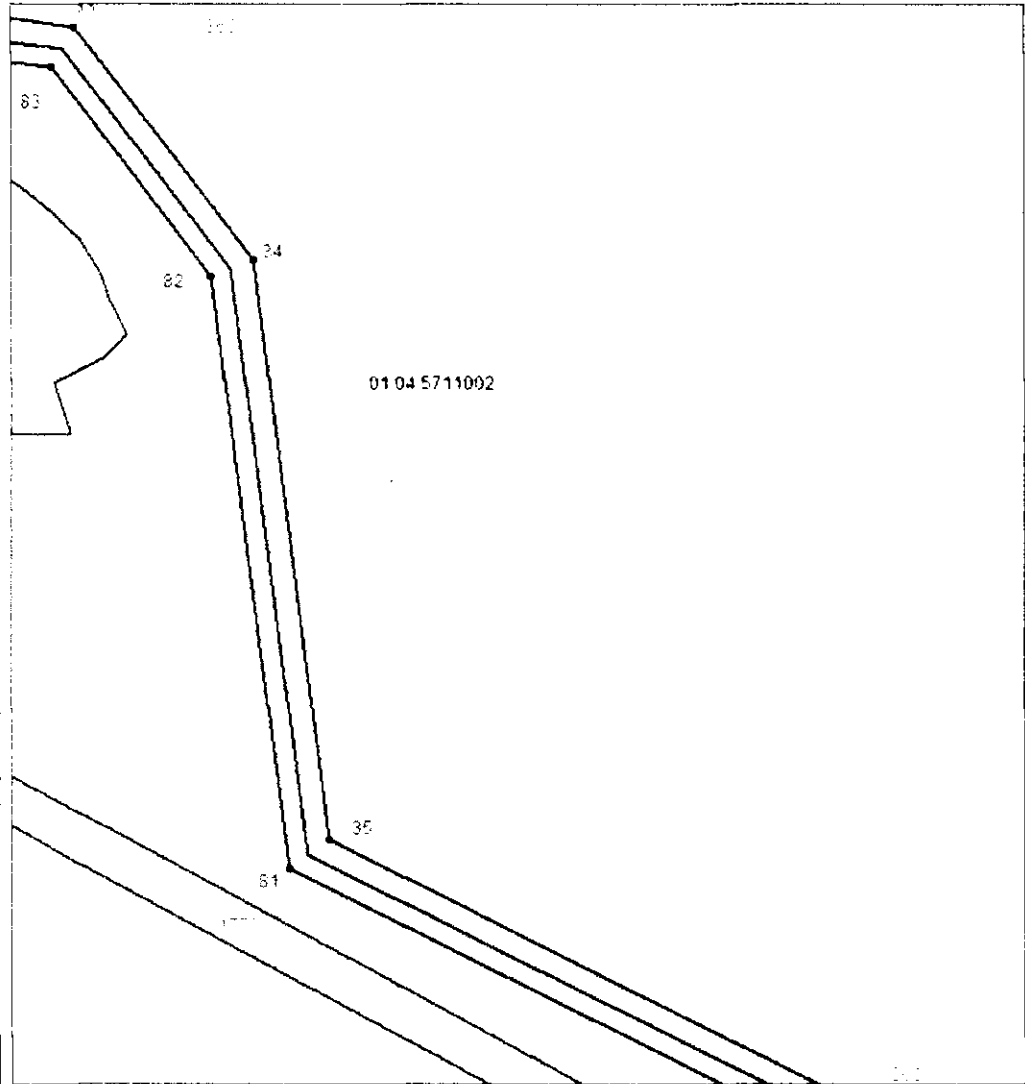
ОПИСАНИЕ МЕСТОПОЛОЖЕНИЯ ГРАНИЦ

Публичный сервитут в отношении земель и земельных участков в целях строительства и эксплуатации линейного объекта «Газопровод межпоселковый х. 17 лет Октября- х. Кармир-Астх Майкопского района Республики Адыгея»

(наименование объекта, местоположение границ которого описано)

Схема расположения границ публичного сервитута

Выносной лист №8



Масштаб 1:2000

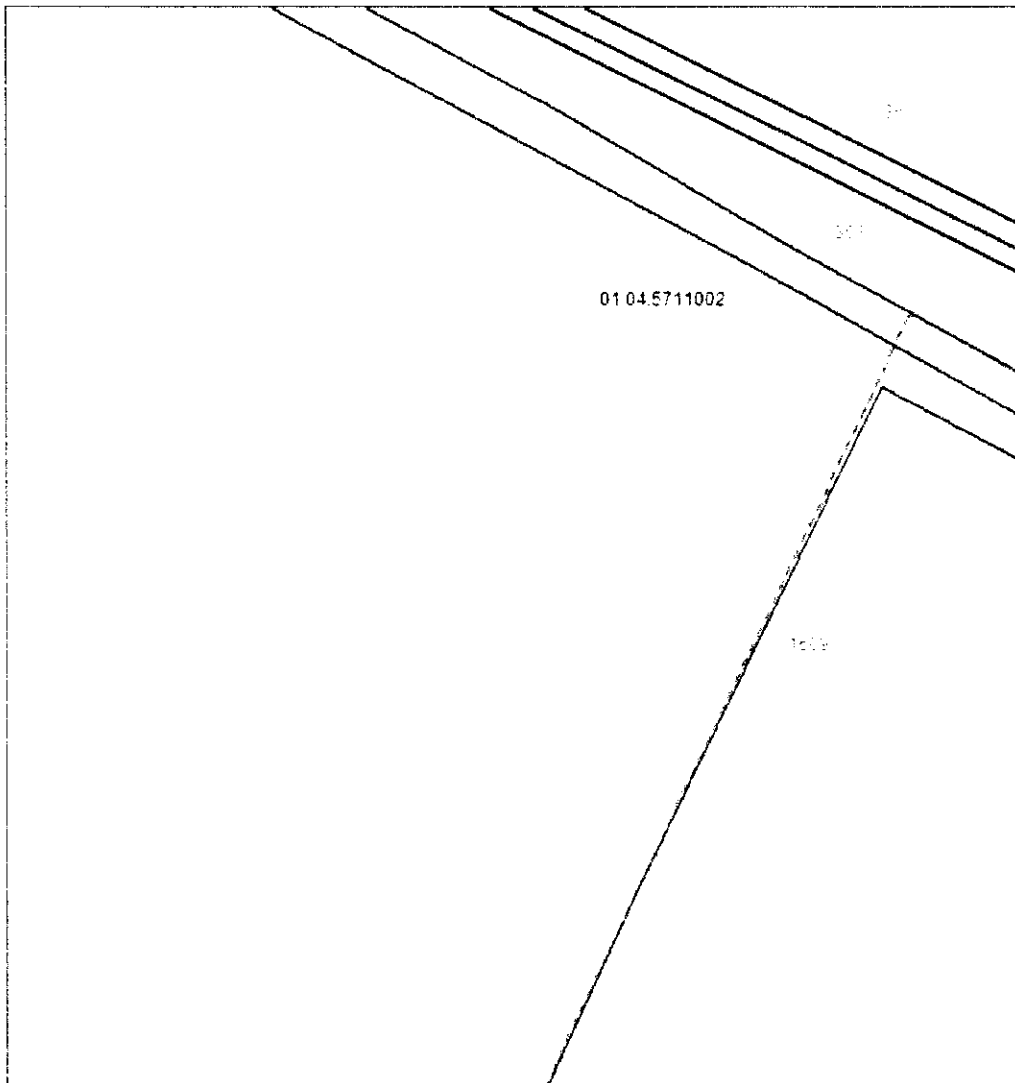
Используемые условные знаки и обозначения приведены на отдельной странице в конце раздела.

ОПИСАНИЕ МЕСТОПОЛОЖЕНИЯ ГРАНИЦ

Публичный сервитут в отношении земель и земельных участков в целях строительства и эксплуатации линейного объекта «Газопровод межпоселковый х. 17 лет Октября- х. Кармир-Астх Майкопского района Республики Адыгея»
(линейный объект, местоположение границ которого описано)

Схема расположения границ публичного сервитута

Выносной лист №9



Масштаб 1:2000

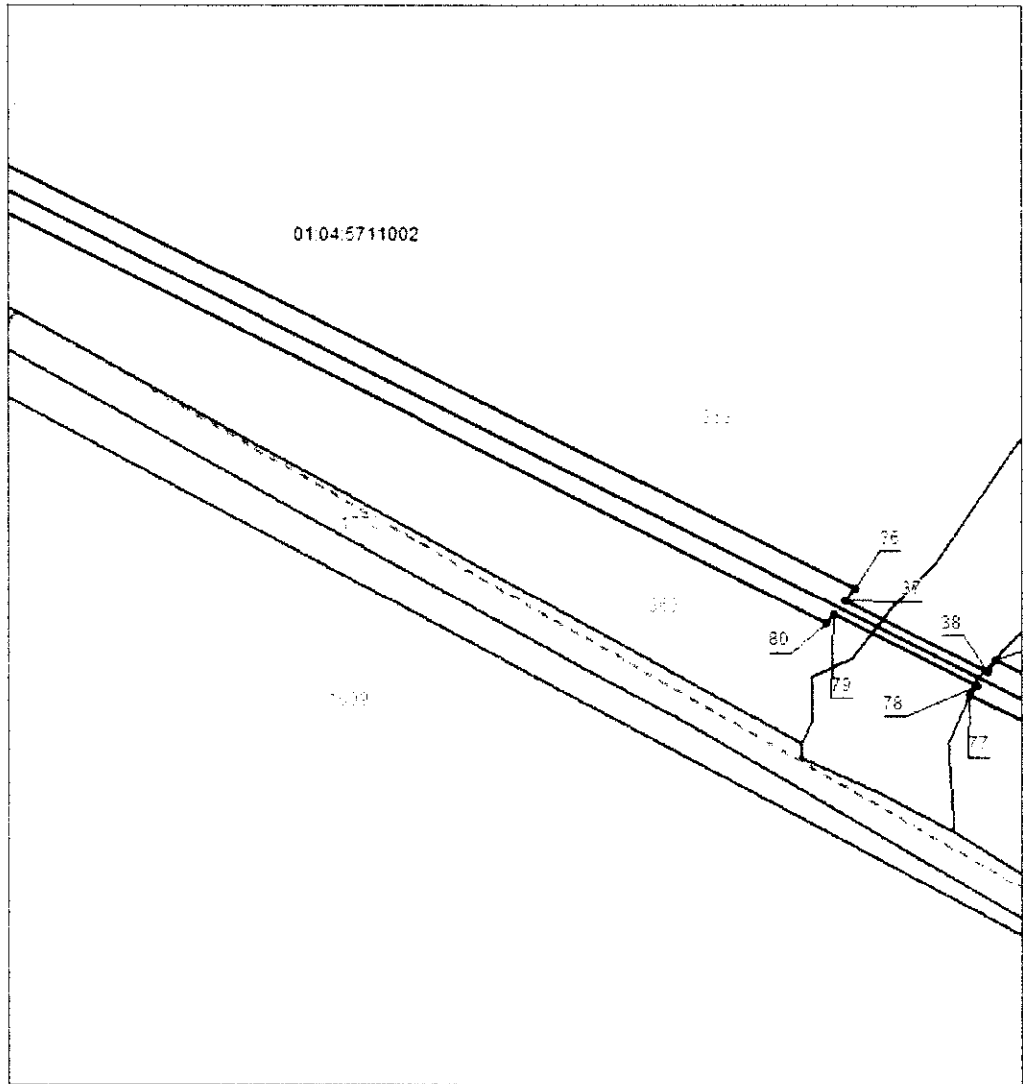
Используемые условные знаки и обозначения приведены на отдельной странице в конце раздела.

ОПИСАНИЕ МЕСТОПОЛОЖЕНИЯ ГРАНИЦ

Публичный сервитут в отношении земель и земельных участков в целях строительства и эксплуатации линейного объекта «Газопровод межпоселковый х. 17 лет Октября- х. Кармир-Астх Майкопского района Республики Адыгея»
(наименование объекта, местоположение границ которого описано)

Схема расположения границ публичного сервитута

Выносной лист №10



Масштаб 1:2000

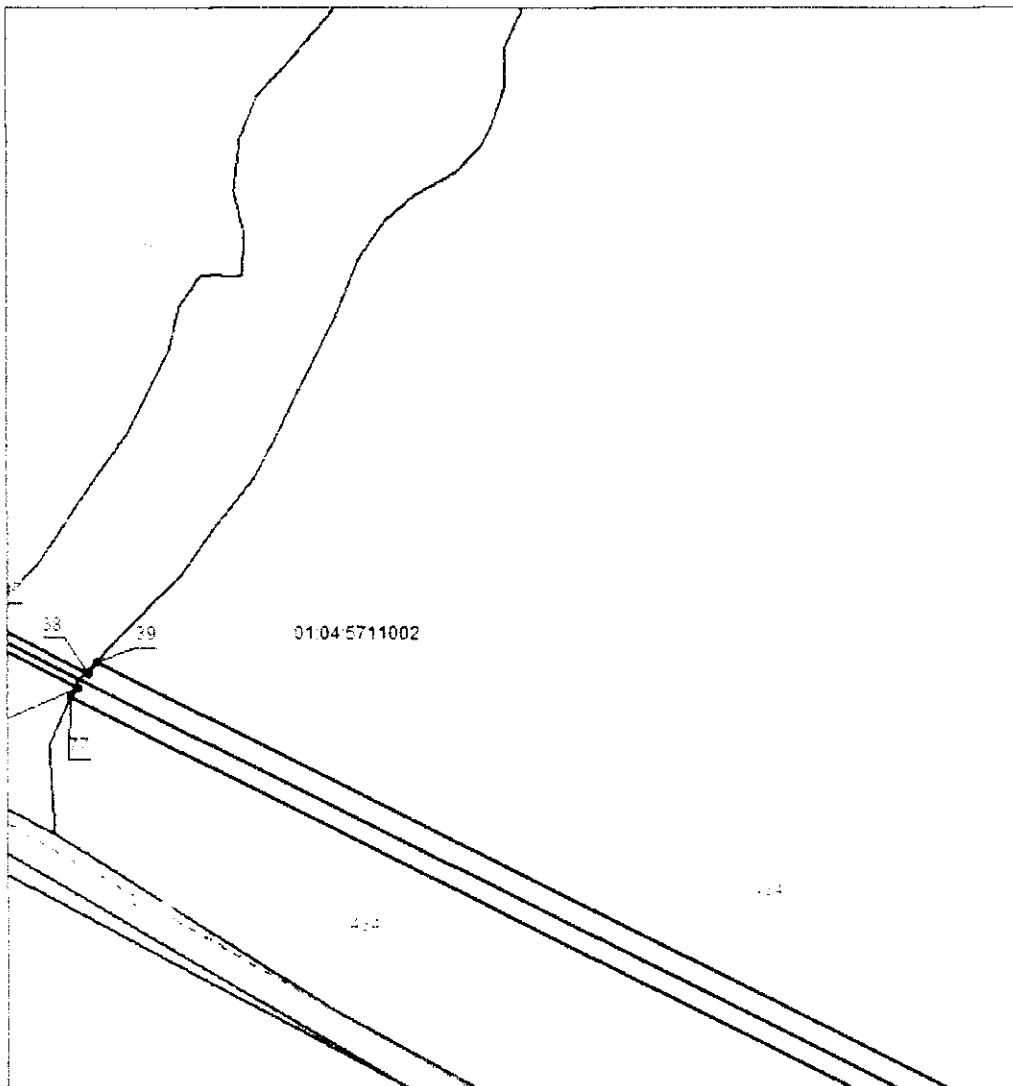
Используемые условные знаки и обозначения приведены на отдельной странице в конце раздела.

ОПИСАНИЕ МЕСТОПОЛОЖЕНИЯ ГРАНИЦ

Публичный сервитут в отношении земель и земельных участков в целях строительства и эксплуатации линейного объекта «Газопровод межпоселковый х. 17 лет Октября- х. Кармир-Астх Майкопского района Республики Адыгея»
(наименование объекта, местоположение границ которого описаны)

Схема расположения границ публичного сервитута

Выносной лист №11



Масштаб 1:2000

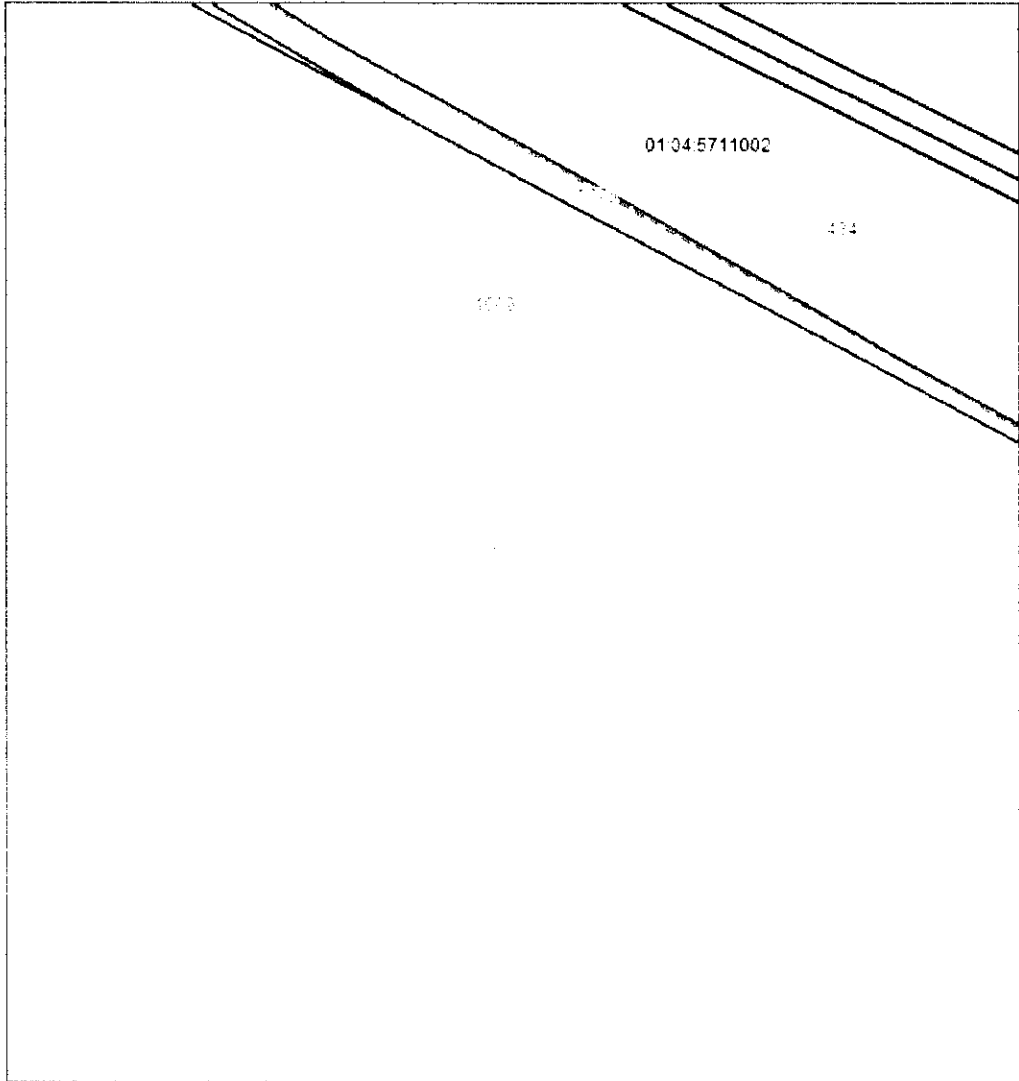
Используемые условные знаки и обозначения приведены на отдельной странице в конце раздела.

ОПИСАНИЕ МЕСТОПОЛОЖЕНИЯ ГРАНИЦ

Публичный сервитут в отношении земель и земельных участков в целях строительства и эксплуатации линейного объекта «Газопровод межпоселковый х. 17 лет Октября- х. Кармир-Астх Майкопского района Республики Адыгея»
(определение объекта, местоположение границ которого описано)

Схема расположения границ публичного сервитута

Выносной лист №12



Масштаб 1:2000


Используемые условные знаки и обозначения приведены на отдельной странице в конце раздела.

ОПИСАНИЕ МЕСТОПОЛОЖЕНИЯ ГРАНИЦ

Публичный сервитут в отношении земель и земельных участков в целях строительства и эксплуатации линейного объекта «Газопровод межпоселковый х. 17 лет Октября- х. Кармир-Астх Майкопского района Республики Адыгея»
(наименование объекта, местоположение границ которого описано)

Схема расположения границ публичного сервитута

Выносной лист №13



Масштаб 1:2000

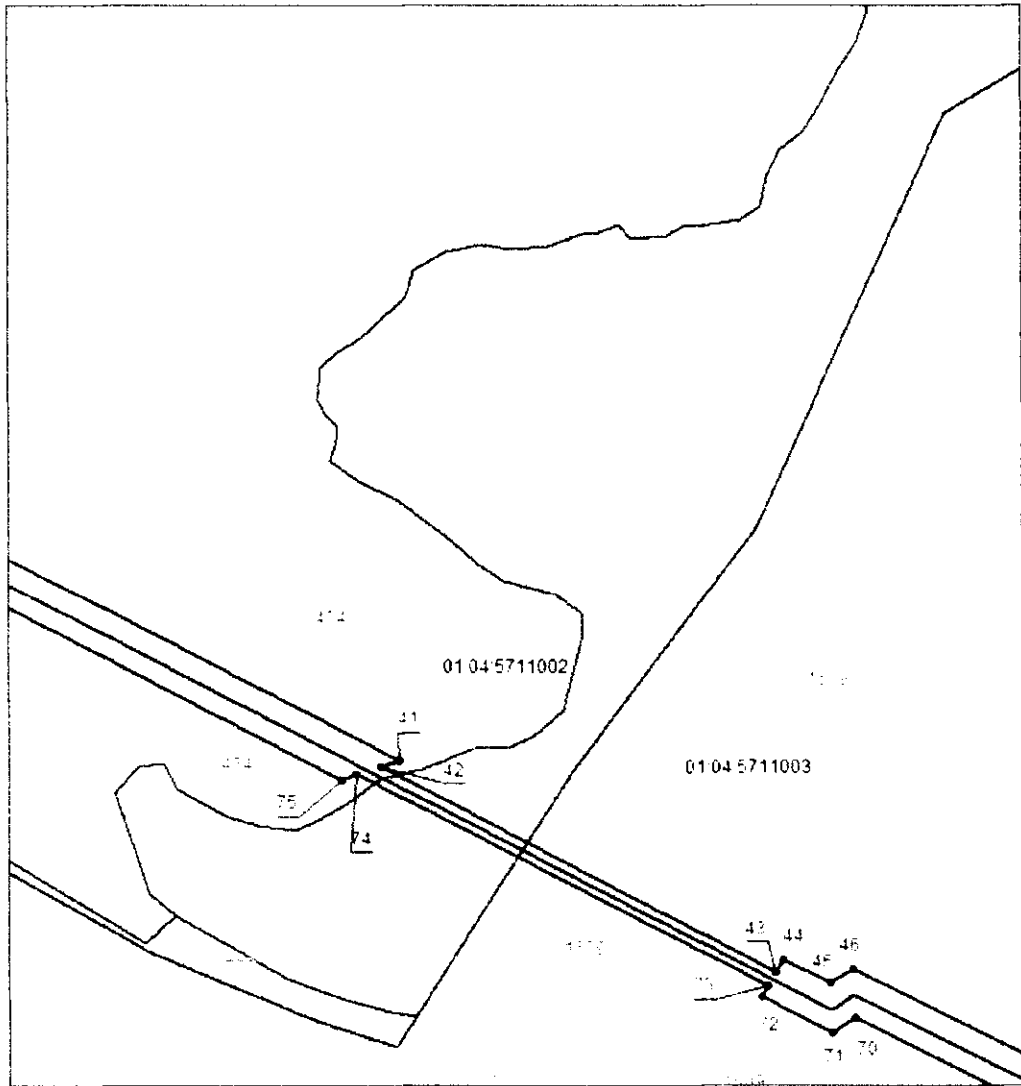
Используемые условные знаки и обозначения приведены на отдельной странице в конце раздела.

ОПИСАНИЕ МЕСТОПОЛОЖЕНИЯ ГРАНИЦ

Публичный сервитут в отношении земель и земельных участков в целях строительства и эксплуатации линейного объекта «Газопровод межпоселковый х. 17 лет Октября- х. Кармир-Астх Майкопского района Республики Адыгея»
(наименование объекта, местоположение границ которого описано)

Схема расположения границ публичного сервитута

Выносной лист №14



Масштаб 1:2000

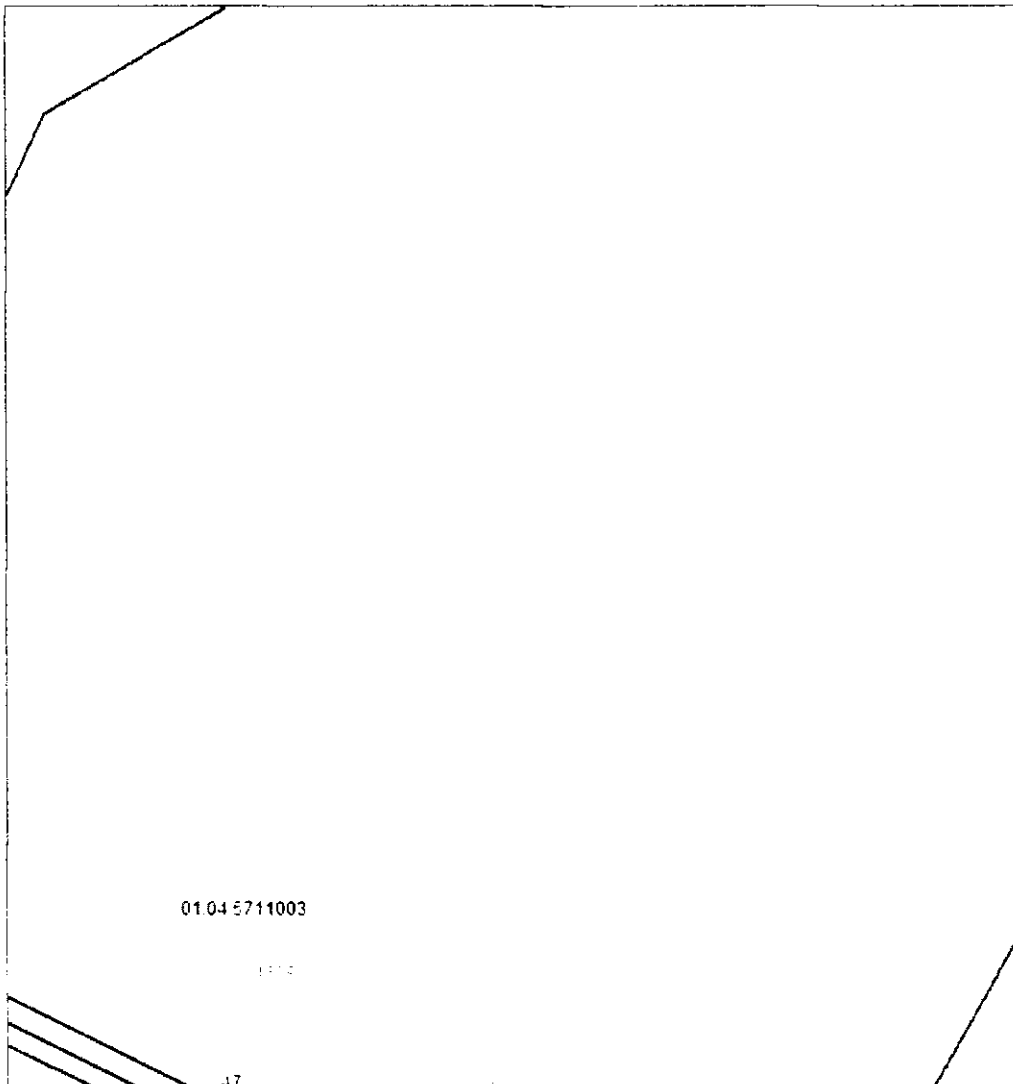
Используемые условные знаки и обозначения приведены на отдельной странице в конце раздела.

ОПИСАНИЕ МЕСТОПОЛОЖЕНИЯ ГРАНИЦ

Публичный сервитут в отношении земель и земельных участков в целях строительства и эксплуатации линейного объекта «Газопровод межпоселковый х. 17 лет Октября- х. Кармир-Астх Майкопского района Республики Адыгея»
(наименование объекта, местоположение границ которого описано)

Схема расположения границ публичного сервитута

Выносной лист №15



Масштаб 1:2000

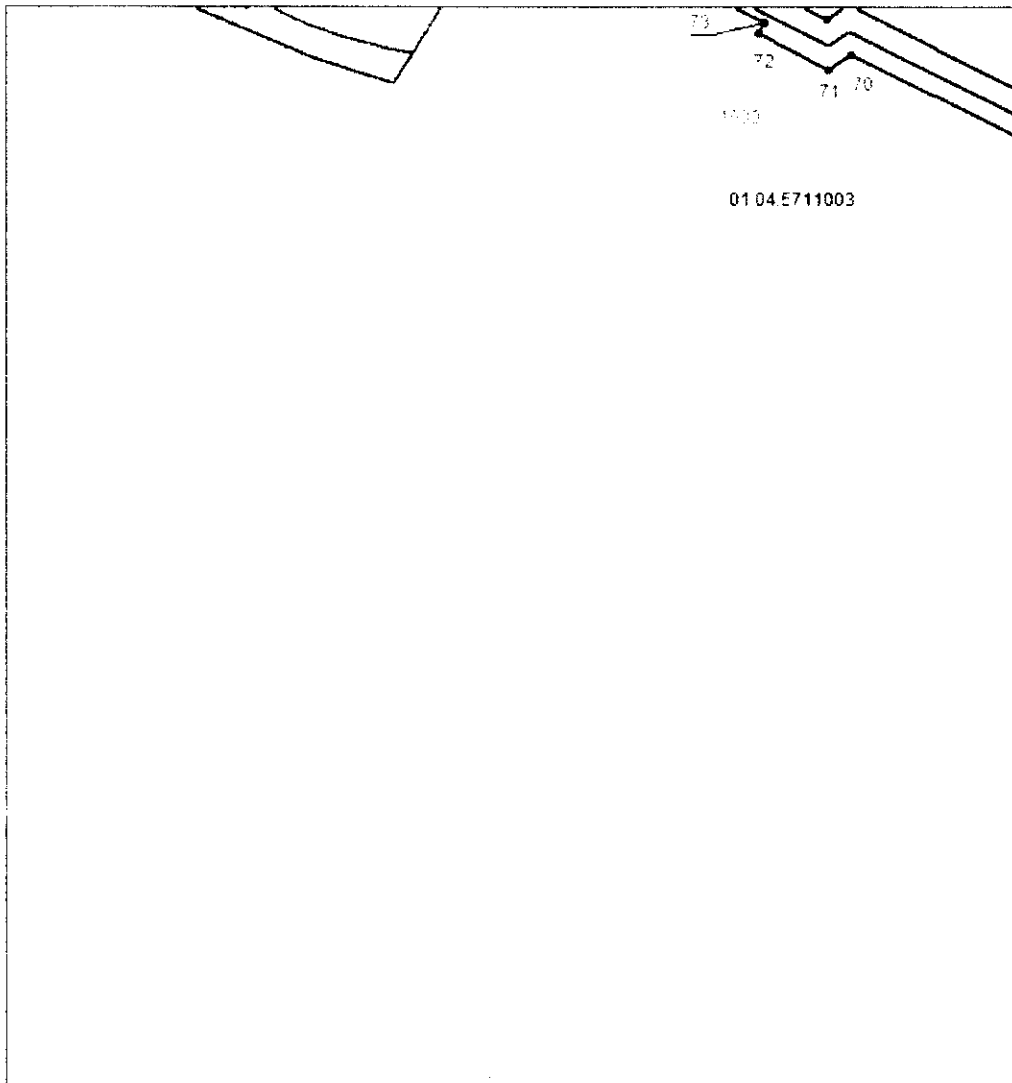
Используемые условные знаки и обозначения приведены на отдельной странице в конце раздела.

ОПИСАНИЕ МЕСТОПОЛОЖЕНИЯ ГРАНИЦ

Публичный сервитут в отношении земель и земельных участков в целях строительства и эксплуатации линейного объекта «Газопровод межпоселковый х. 17 лет Октября- х. Кармир-Астх Майкопского района Республики Адыгея»
(наименование объекта, местоположение границ которого описано)

Схема расположения границ публичного сервитута

Выносной лист №16



Масштаб 1:2000

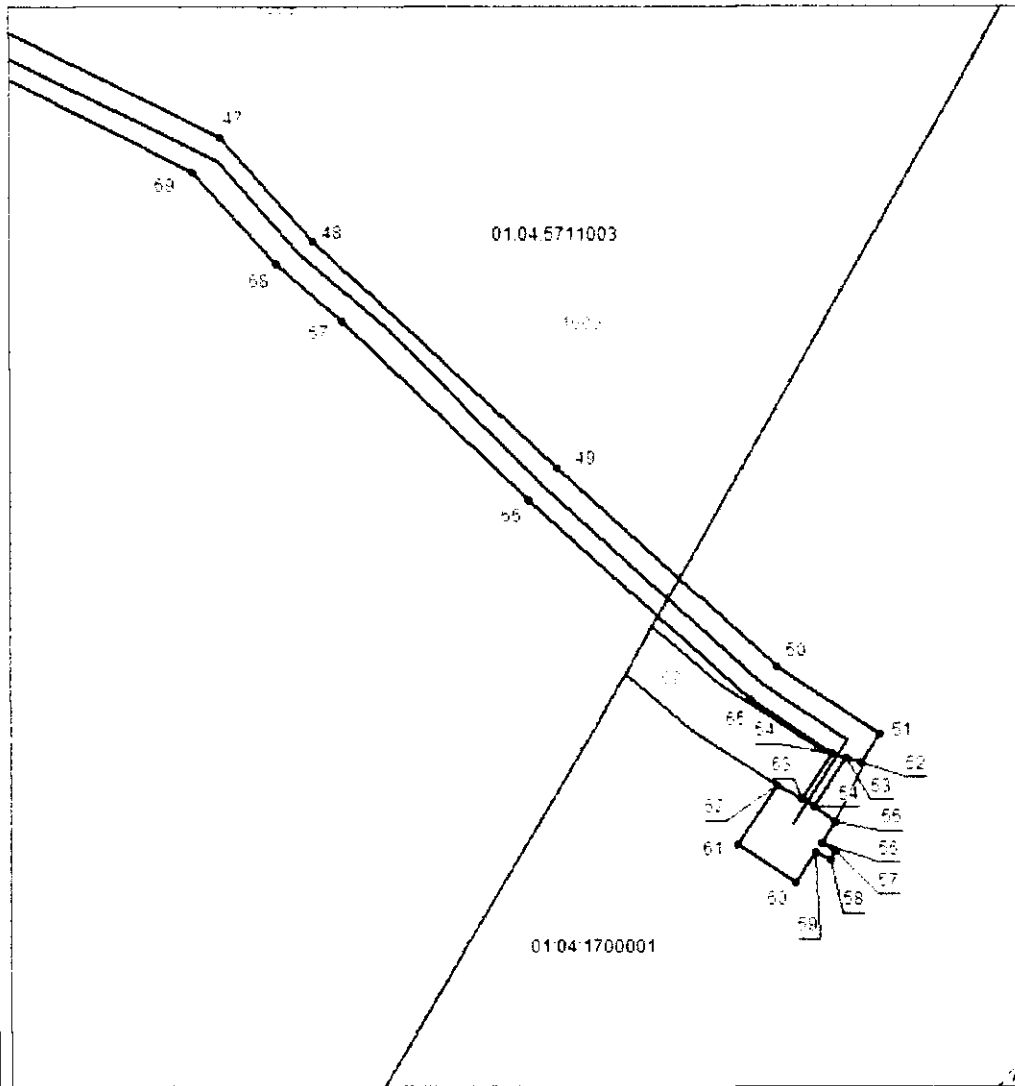
Используемые условные знаки и обозначения приведены на отдельной странице в конце раздела.

ОПИСАНИЕ МЕСТОПОЛОЖЕНИЯ ГРАНИЦ

Публичный сервитут в отношении земель и земельных участков в целях строительства и эксплуатации линейного объекта «Газопровод межпоселковый х. 17 лет Октября- х. Кармир-Астх Майкопского района Республики Адыгея»
(наименование объекта, местоположение границ которого описано)

Схема расположения границ публичного сервитута

Выносной лист №17



Масштаб 1:2000

Используемые условные знаки и обозначения приведены на отдельной странице в конце раздела.

ОПИСАНИЕ МЕСТОПОЛОЖЕНИЯ ГРАНИЦ

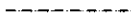
Публичный сервитут в отношении земель и земельных участков в целях строительства и эксплуатации линейного объекта «Газопровод межпоселковый х. 17 лет Октября- х. Кармир-Астх Майкопского района Республики Адыгея»
(наименование объекта, местоположение границ которого описано)

Схема расположения границ публичного сервитута

Используемые условные знаки и обозначения:



— проектные границы публичного сервитута.



— установленная граница муниципального образования.




— установленная граница населенного пункта.

- граница кадастрового квартала.

01:04:1700001

- номер кадастрового квартала.



— граница земельного участка, согласно сведения из ЕГРН.

10/0

- кадастровый номер земельного участка, согласно сведения из ЕГРН.



- проектное положение линейного объекта.



- характерная точка проектных границ публичного сервитута.

ОПИСАНИЕ МЕСТОПОЛОЖЕНИЯ ГРАНИЦ

Публичный сервитут в отношении земель и земельных участков в целях строительства и эксплуатации линейного объекта «Газопровод межпоселковый х. 17 лет Октября - х. Кармир-Астх Майкопского района Республики Адыгея»
(наименование объекта, местоположение границ которого описано)

Сведения о местоположении границ объекта**1. Система координат 01.2****2. Сведения о характерных точках границ объекта**

| Обозначение характерных точек границ | Координаты, м | | Метод определения координат характерной точки | Средняя квадратическая погрешность положения характерной точки (M), м | Описание обозначения точки на местности (при наличии) |
|--------------------------------------|---------------|------------|---|---|---|
| | X | Y | | | |
| 1 | 2 | 3 | 4 | 5 | 6 |
| 1 | 433079.47 | 2237218.89 | Аналитический метод | 0.10 | --- |
| 2 | 433079.38 | 2237233.89 | Аналитический метод | 0.10 | --- |
| 3 | 433075.78 | 2237233.80 | Аналитический метод | 0.10 | --- |
| 4 | 433071.58 | 2237252.88 | Аналитический метод | 0.10 | --- |
| 5 | 433069.84 | 2237252.85 | Аналитический метод | 0.10 | --- |
| 6 | 433069.71 | 2237261.36 | Аналитический метод | 0.10 | --- |
| 7 | 432988.84 | 2237259.67 | Аналитический метод | 0.10 | --- |
| 8 | 432971.75 | 2237257.28 | Аналитический метод | 0.10 | --- |
| 9 | 432870.21 | 2237252.19 | Аналитический метод | 0.10 | --- |
| 10 | 432870.43 | 2237246.19 | Аналитический метод | 0.10 | --- |
| 11 | 432865.63 | 2237245.98 | Аналитический метод | 0.10 | --- |
| 12 | 432865.10 | 2237251.93 | Аналитический метод | 0.10 | --- |
| 13 | 432824.98 | 2237249.92 | Аналитический метод | 0.10 | --- |
| 14 | 432825.19 | 2237243.92 | Аналитический метод | 0.10 | --- |
| 15 | 432815.50 | 2237243.43 | Аналитический метод | 0.10 | --- |
| 16 | 432816.92 | 2237249.51 | Аналитический метод | 0.10 | --- |
| 17 | 432784.09 | 2237247.86 | Аналитический метод | 0.10 | --- |
| 18 | 432671.45 | 2237251.88 | Аналитический метод | 0.10 | --- |
| 19 | 432643.01 | 2237345.17 | Аналитический метод | 0.10 | --- |
| 20 | 432577.58 | 2237579.34 | Аналитический метод | 0.10 | --- |

ОПИСАНИЕ МЕСТОПОЛОЖЕНИЯ ГРАНИЦ

Публичный сервитут в отношении земель и земельных участков в целях строительства и эксплуатации линейного объекта «Газопровод межпоселковый х. 17 лет Октября- х. Кармир- Астх Майкопского района Республики Адыгея »

(наименование объекта, местоположение границ которого описано)

Сведения о местоположении границ объекта

| 1 | 2 | 3 | 4 | 5 | 6 |
|----|-----------|------------|---------------------|------|---|
| 21 | 432593.55 | 2237583.80 | Аналитический метод | 0.10 | — |
| 22 | 432592.23 | 2237589.66 | Аналитический метод | 0.10 | — |
| 23 | 432611.41 | 2237595.02 | Аналитический метод | 0.10 | — |
| 24 | 432612.95 | 2237589.22 | Аналитический метод | 0.10 | — |
| 25 | 432637.39 | 2237596.04 | Аналитический метод | 0.10 | — |
| 26 | 432634.63 | 2237605.93 | Аналитический метод | 0.10 | — |
| 27 | 432627.00 | 2237610.94 | Аналитический метод | 0.10 | — |
| 28 | 432566.08 | 2237829.20 | Аналитический метод | 0.10 | — |
| 29 | 432571.81 | 2237831.00 | Аналитический метод | 0.10 | — |
| 30 | 432559.20 | 2237876.16 | Аналитический метод | 0.10 | — |
| 31 | 432502.48 | 2237989.63 | Аналитический метод | 0.10 | — |
| 32 | 432511.87 | 2238143.20 | Аналитический метод | 0.10 | — |
| 33 | 432472.72 | 2238438.20 | Аналитический метод | 0.10 | — |
| 34 | 432391.85 | 2238500.12 | Аналитический метод | 0.10 | — |
| 35 | 432190.38 | 2238526.43 | Аналитический метод | 0.10 | — |
| 36 | 431942.50 | 2239022.01 | Аналитический метод | 0.10 | — |
| 37 | 431938.55 | 2239018.74 | Аналитический метод | 0.10 | — |
| 38 | 431913.87 | 2239068.07 | Аналитический метод | 0.10 | — |
| 39 | 431917.98 | 2239071.04 | Аналитический метод | 0.10 | — |
| 40 | 431739.39 | 2239428.10 | Аналитический метод | 0.10 | — |
| 41 | 431547.32 | 2239799.86 | Аналитический метод | 0.10 | — |
| 42 | 431545.19 | 2239793.08 | Аналитический метод | 0.10 | — |
| 43 | 431474.28 | 2239930.34 | Аналитический метод | 0.10 | — |
| 44 | 431478.55 | 2239932.98 | Аналитический метод | 0.10 | — |

ОПИСАНИЕ МЕСТОПОЛОЖЕНИЯ ГРАНИЦ

Публичный сервитут в отношении земель и земельных участков в целях строительства и эксплуатации линейного объекта «Газопровод межпоселковый х. 17 лет Октября- х. Кармир-Астх Майкопского района Республики Адыгея»

(наименование объекта, местоположение границ которого описано)

Сведения о местоположении границ объекта

| 1 | 2 | 3 | 4 | 5 | 6 |
|----|-----------|------------|---------------------|------|---|
| 45 | 431470.20 | 2239949.12 | Аналитический метод | 0,10 | — |
| 46 | 431475.28 | 2239956.93 | Аналитический метод | 0,10 | — |
| 47 | 431429.12 | 2240049.27 | Аналитический метод | 0,10 | — |
| 48 | 431392.79 | 2240081.34 | Аналитический метод | 0,10 | — |
| 49 | 431314.39 | 2240166.28 | Аналитический метод | 0,10 | — |
| 50 | 431245.03 | 2240242.36 | Аналитический метод | 0,10 | — |
| 51 | 431221.59 | 2240277.81 | Аналитический метод | 0,10 | — |
| 52 | 431211.78 | 2240271.38 | Аналитический метод | 0,10 | — |
| 53 | 431213.12 | 2240266.20 | Аналитический метод | 0,10 | — |
| 54 | 431196.41 | 2240255.08 | Аналитический метод | 0,10 | — |
| 55 | 431191.07 | 2240262.27 | Аналитический метод | 0,10 | — |
| 56 | 431183.78 | 2240257.65 | Аналитический метод | 0,10 | — |
| 57 | 431181.03 | 2240262.55 | Аналитический метод | 0,10 | — |
| 58 | 431177.56 | 2240260.73 | Аналитический метод | 0,10 | — |
| 59 | 431180.58 | 2240255.56 | Аналитический метод | 0,10 | — |
| 60 | 431169.89 | 2240248.56 | Аналитический метод | 0,10 | — |
| 61 | 431183.18 | 2240228.27 | Аналитический метод | 0,10 | — |
| 62 | 431203.92 | 2240241.97 | Аналитический метод | 0,10 | — |
| 63 | 431198.92 | 2240250.89 | Аналитический метод | 0,10 | — |
| 64 | 431214.60 | 2240261.20 | Аналитический метод | 0,10 | — |
| 65 | 431233.16 | 2240233.12 | Аналитический метод | 0,10 | — |
| 66 | 431303.33 | 2240156.13 | Аналитический метод | 0,10 | — |
| 67 | 431364.97 | 2240091.52 | Аналитический метод | 0,10 | — |
| 68 | 431384.86 | 2240068.89 | Аналитический метод | 0,10 | — |

ОПИСАНИЕ МЕСТОПОЛОЖЕНИЯ ГРАНИЦ

Публичный сервитут в отношении земель и земельных участков в целях строительства и эксплуатации линейного объекта «Газопровод межпоселковый х. 17 лет Октября- х. Кармир-Астх Майкопского района Республики Адыгея»

(наименование объекта, местоположение границ которого описано)

Сведения о местоположении границ объекта

| 1 | 2 | 3 | 4 | 5 | 6 |
|----|-----------|------------|---------------------|------|---|
| 69 | 431417.00 | 2240039.95 | Аналитический метод | 0,10 | — |
| 70 | 431458.02 | 2239957.90 | Аналитический метод | 0,10 | — |
| 71 | 431452.87 | 2239949.99 | Аналитический метод | 0,10 | — |
| 72 | 431465.67 | 2239925.21 | Аналитический метод | 0,10 | — |
| 73 | 431469.07 | 2239927.38 | Аналитический метод | 0,10 | — |
| 74 | 431542.64 | 2239784.95 | Аналитический метод | 0,10 | — |
| 75 | 431540.94 | 2239779.53 | Аналитический метод | 0,10 | — |
| 76 | 431726.02 | 2239421.30 | Аналитический метод | 0,10 | — |
| 77 | 431905.66 | 2239062.13 | Аналитический метод | 0,10 | — |
| 78 | 431908.95 | 2239064.51 | Аналитический метод | 0,10 | — |
| 79 | 431933.80 | 2239014.85 | Аналитический метод | 0,10 | — |
| 80 | 431930.62 | 2239012.23 | Аналитический метод | 0,10 | — |
| 81 | 432180.53 | 2238512.59 | Аналитический метод | 0,10 | — |
| 82 | 432385.92 | 2238485.77 | Аналитический метод | 0,10 | — |
| 83 | 432458.67 | 2238430.07 | Аналитический метод | 0,10 | — |
| 84 | 432496.81 | 2238142.66 | Аналитический метод | 0,10 | — |
| 85 | 432487.26 | 2237986.53 | Аналитический метод | 0,10 | — |
| 86 | 432545.14 | 2237870.75 | Аналитический метод | 0,10 | — |
| 87 | 432557.52 | 2237826.40 | Аналитический метод | 0,10 | — |
| 88 | 432561.32 | 2237827.67 | Аналитический метод | 0,10 | — |
| 89 | 432621.10 | 2237613.58 | Аналитический метод | 0,10 | — |
| 90 | 432616.05 | 2237616.71 | Аналитический метод | 0,10 | — |
| 91 | 432618.91 | 2237606.45 | Аналитический метод | 0,10 | — |
| 92 | 432609.16 | 2237603.73 | Аналитический метод | 0,10 | — |

ОПИСАНИЕ МЕСТОПОЛОЖЕНИЯ ГРАНИЦ

Публичный сервитут в отношении земель и земельных участков в целях строительства и эксплуатации линейного объекта «Газопровод межпоселковый х. 17 лет Октября- х. Кармир-Астх Майкопского района Республики Адыгея»

(наименование объекта, местоположение границ которого описаны)

Сведения о местоположении границ объекта

| 1 | 2 | 3 | 4 | 5 | 6 |
|-----|-----------|------------|---------------------|------|---|
| 93 | 432610.17 | 2237599.86 | Аналитический метод | 0,10 | — |
| 94 | 432591.11 | 2237594.58 | Аналитический метод | 0,10 | — |
| 95 | 432590.23 | 2237598.45 | Аналитический метод | 0,10 | — |
| 96 | 432559.10 | 2237589.76 | Аналитический метод | 0,10 | — |
| 97 | 432628.61 | 2237340.97 | Аналитический метод | 0,10 | — |
| 98 | 432660.22 | 2237237.27 | Аналитический метод | 0,10 | — |
| 99 | 432784.20 | 2237232.85 | Аналитический метод | 0,10 | — |
| 100 | 432813.54 | 2237234.32 | Аналитический метод | 0,10 | — |
| 101 | 432814.42 | 2237238.37 | Аналитический метод | 0,10 | — |
| 102 | 432825.53 | 2237238.93 | Аналитический метод | 0,10 | — |
| 103 | 432825.73 | 2237234.93 | Аналитический метод | 0,10 | — |
| 104 | 432866.50 | 2237236.98 | Аналитический метод | 0,10 | — |
| 105 | 432866.08 | 2237240.96 | Аналитический метод | 0,10 | — |
| 106 | 432870.59 | 2237241.19 | Аналитический метод | 0,10 | — |
| 107 | 432870.73 | 2237237.19 | Аналитический метод | 0,10 | — |
| 108 | 432973.17 | 2237242.34 | Аналитический метод | 0,10 | — |
| 109 | 433011.39 | 2237247.75 | Аналитический метод | 0,10 | — |
| 110 | 433012.12 | 2237248.95 | Аналитический метод | 0,10 | — |
| 111 | 433014.70 | 2237250.53 | Аналитический метод | 0,10 | — |
| 112 | 433018.98 | 2237251.56 | Аналитический метод | 0,10 | — |
| 113 | 433021.91 | 2237251.41 | Аналитический метод | 0,10 | — |
| 114 | 433023.96 | 2237250.66 | Аналитический метод | 0,10 | — |
| 115 | 433027.17 | 2237246.95 | Аналитический метод | 0,10 | — |
| 116 | 433055.42 | 2237253.66 | Аналитический метод | 0,10 | — |

ОПИСАНИЕ МЕСТОПОЛОЖЕНИЯ ГРАНИЦ

Публичный сервитут в отношении земель и земельных участков в целях строительства и эксплуатации линейного объекта «Газопровод межпоселковый х. 17 лет Октября- х. Кармир-Астх Майкопского района Республики Адыгея»
(наименование объекта, местоположение границ которого описано)

Сведения о местоположении границ объекта

| 1 | 2 | 3 | 4 | 5 | 6 |
|-----|-----------|------------|---------------------|------|---|
| 117 | 433059.65 | 2237252.33 | Аналитический метод | 0.10 | — |
| 118 | 433065.60 | 2237218.74 | Аналитический метод | 0.10 | — |
| 1 | 433079.47 | 2237218.89 | Аналитический метод | 0.10 | — |

3. Сведения о характерных точках части (частей) границы объекта

| Обозначение характерных точек части границы | Координаты, м | | Метод определения координат характерной точки | Средняя квадратическая погрешность положения характерной точки (М), м | Описание обозначения точки на местности (при наличии) |
|---|---------------|---|---|---|---|
| | X | Y | | | |
| 1 | 2 | 3 | 4 | 5 | 6 |
| Часть № — | — | — | — | — | — |

