

**МИНИСТЕРСТВО СЕЛЬСКОГО ХОЗЯЙСТВА
РОССИЙСКОЙ ФЕДЕРАЦИИ**
(Минсельхоз России)

П Р И К А З

от 27 сентября 2024 г.

№ 562

Москва


Об утверждении Порядка отбора проектов мелиорации

В соответствии с абзацем четвертым пункта 2 Правил предоставления и распределения субсидий из федерального бюджета бюджетам субъектов Российской Федерации на проведение мелиоративных мероприятий и абзацем четвертым пункта 2 Правил предоставления и распределения субсидий из федерального бюджета бюджетам субъектов Российской Федерации в рамках федерального проекта «Экспорт продукции АПК», приведенных в приложениях № 6 и № 8 соответственно к Государственной программе эффективного вовлечения в оборот земель сельскохозяйственного назначения и развития мелиоративного комплекса Российской Федерации, утвержденной постановлением Правительства Российской Федерации от 14 мая 2021 г. № 731, и пунктами 2 и 3 изменений, которые вносятся в Государственную программу эффективного вовлечения в оборот земель сельскохозяйственного назначения и развития мелиоративного комплекса Российской Федерации, утвержденных постановлением Правительства Российской Федерации от 25 ноября 2023 г. № 1992, п р и к а з ы в а ю:

1. Утвердить прилагаемый Порядок отбора проектов мелиорации.
2. Признать утратившим силу приказ Министерства сельского хозяйства Российской Федерации от 12 июля 2023 г. № 618 «Об утверждении Порядка отбора проектов мелиорации» (зарегистрирован

Министерством юстиции Российской Федерации 16 октября 2023 г.,
регистрационный № 75592).

Министр

A handwritten signature in black ink, consisting of several fluid, overlapping loops and a long, sweeping tail that extends upwards and to the right.

О.Н. Лут

УТВЕРЖДЕН

приказом Минсельхоза России

от 27 сентября 2024 г. № 562

П О Р Я Д О К
отбора проектов мелиорации

I. Направление заявочной документации на отбор проектов мелиорации и ее рассмотрение, а также требования к составу заявочной документации, представляемой для отбора проектов мелиорации

1. Министерство сельского хозяйства Российской Федерации (далее – Министерство) не позднее чем за 7 рабочих дней до даты начала приема документов, соответствующих требованиям, установленным настоящим Порядком (далее – заявочная документация), на отбор проектов мелиорации направляет в адрес высших должностных лиц субъектов Российской Федерации письменные уведомления о проведении отбора проектов мелиорации (далее – уведомление) и (или) размещает уведомление на официальном сайте Министерства в информационно-телекоммуникационной сети «Интернет» (далее – официальный сайт Министерства). Период, в который может быть подана заявочная документация, устанавливается Министерством в уведомлении и не может составлять менее 10 рабочих дней со дня отправки и (или) опубликования уведомления.

2. Уведомление должно содержать:

- а) даты начала и окончания приема заявочной документации;
- б) время приема заявочной документации;
- в) адрес электронной почты для направления заявочной документации и (или) адрес в информационно-телекоммуникационной сети «Интернет», по которому обеспечивается сбор и проведение отбора проектов с использованием системы государственного информационного обеспечения в сфере сельского хозяйства, созданной в соответствии с постановлением Правительства Российской Федерации от 7 марта 2008 г. № 157 «О создании системы государственного информационного обеспечения в сфере сельского хозяйства» (далее – электронный сервис).

3. К участию в отборе проектов мелиорации допускаются фактически реализованные в году проведения отбора проектов мелиорации и (или) реализуемые проекты мелиорации с завершением срока реализации не позднее года, следующего за годом проведения отбора проектов

мелиорации¹.

4. Заявочная документация направляется исполнительным органом субъекта Российской Федерации, уполномоченным высшим исполнительным органом субъекта Российской Федерации на взаимодействие с Министерством (далее – заявитель), в Министерство с использованием электронного сервиса в виде электронных документов, подписанных электронной подписью в соответствии с Федеральным законом от 6 апреля 2011 г. № 63-ФЗ «Об электронной подписи», и (или) по адресу электронной почты, указанному в уведомлении.

5. Направляемая в Министерство заявочная документация для отбора проектов мелиорации должна содержать:

а) заявку на участие в отборе проектов мелиорации (рекомендуемый образец приведен в приложении № 1 к настоящему Порядку) (далее – заявка);

б) письма сельскохозяйственных товаропроизводителей, а также научных и образовательных организаций (далее – инициаторы проектов мелиорации), содержащие информацию об объеме планируемой к производству продукции на 3 года на землях, на которых реализован проект мелиорации, и принятии инициатором проекта мелиорации обязательств по достижению указанных объемов планируемой к производству продукции, начиная с года, следующего за годом предоставления субсидии (в случае выращивания плодовых культур – с года начала плодоношения);

в) письма инициаторов проектов мелиорации, содержащие информацию о планируемом использовании семян (саженцев) сельскохозяйственных растений, сорта или гибриды которых произведены российским физическим лицом, в том числе индивидуальным предпринимателем, или российским юридическим лицом, осуществляющим на территории Российской Федерации селекцию сортов и гибридов сельскохозяйственных растений, для воспроизводства которых не требуется ввоз на территорию Российской Федерации генетического материала сельскохозяйственных растений (далее – семена (саженцы) отечественной селекции), всех сельскохозяйственных культур на землях, на которых реализован (реализуется) проект мелиорации, с указанием уникального регистрационного номера сорта или гибрида сельскохозяйственного растения, включенного в Государственный реестр сортов и гибридов сельскохозяйственных растений, допущенных

¹ Абзац второй пункта 2 Правил предоставления и распределения субсидий из федерального бюджета бюджетам субъектов Российской Федерации на проведение мелиоративных мероприятий и абзац второй пункта 2 Правил предоставления и распределения субсидий из федерального бюджета бюджетам субъектов Российской Федерации в рамках федерального проекта «Экспорт продукции АПК», приведенных в приложениях № 6 и № 8 соответственно к Государственной программе эффективного вовлечения в оборот земель сельскохозяйственного назначения и развития мелиоративного комплекса Российской Федерации, утвержденной постановлением Правительства Российской Федерации от 14 мая 2021 г. № 731. Далее соответственно – Правила № 6, Правила № 8, Госпрограмма.

к использованию² (при наличии);

г) план реализации проекта мелиорации, содержащий перечень промежуточных результатов и контрольных точек проекта мелиорации, по форме, приведенной в приложении № 2 к настоящему Порядку (для каждого проекта мелиорации);

д) письмо заявителя, подтверждающее прохождение проектом мелиорации процедуры предварительного отбора в соответствующем субъекте Российской Федерации в котором реализуется проект мелиорации;

е) письмо уполномоченного лица высшего исполнительного органа субъекта Российской Федерации и (или) уполномоченного лица заявителя, подтверждающее выделение из бюджета субъекта Российской Федерации необходимых объемов бюджетных ассигнований, предусмотренных на реализацию проекта мелиорации;

ж) копию выписки из Единого государственного реестра недвижимости об основных характеристиках и зарегистрированных правах на земельный участок, на котором реализованы или реализуются мероприятия проекта мелиорации, с приложением копий правоустанавливающих документов на земельный участок, а также копий документов, подтверждающих право пользования земельным участком, в случае, если земельный участок не находится в собственности инициатора проекта мелиорации;

з) документы, подтверждающие реализацию проектов мелиорации (примерный перечень документов, подтверждающих реализацию проектов мелиорации, приведен в приложении № 3 к настоящему Порядку), – если проект мелиорации реализован на дату подачи заявочной документации. В случае непредоставления указанных документов проект мелиорации считается запланированным к реализации;

и) справку находящейся в ведении Министерства организации, осуществляющей деятельность по мелиорации земель в субъекте Российской Федерации, в котором реализуются мероприятия проекта мелиорации (далее – уполномоченная организация), о сроке неиспользования земельного участка, на котором проведены или планируются к проведению культуртехнические мероприятия, для выращивания сельскохозяйственной продукции (срок неиспользования земельного участка для выращивания сельскохозяйственной продукции должен составлять не менее 5 лет на дату выдачи указанной справки или на дату начала проведения культуртехнических мероприятий) – в случае проведения культуртехнических мероприятий при реализации проекта мелиорации;

к) справку уполномоченной организации об отсутствии агролесомелиоративных насаждений на земельных участках, попадающих в

² Постановление Правительства Российской Федерации от 3 мая 2024 г. № 572 «О порядке формирования и ведения Государственного реестра сортов и гибридов сельскохозяйственных растений, допущенных к использованию, а также предоставления сведений из него». В соответствии с пунктом 7 постановления Правительства Российской Федерации от 3 мая 2024 г. № 572 данный акт действует до 1 сентября 2030 г.

границы проведения или планирования к проведению культуртехнических мероприятий, – в случае проведения культуртехнических мероприятий;

л) справку уполномоченной организации об отсутствии на земельных участках, попадающих в границы реализации проекта мелиорации, мелиорированных земель или истечении 7 лет с года осуществления гидромелиоративных мероприятий;

м) копию письма уполномоченной организации о согласовании проекта мелиорации в соответствии с приказом Министерства сельского хозяйства Российской Федерации от 15 мая 2019 г. № 255 «Об утверждении Порядка разработки, согласования и утверждения проектов мелиорации земель» (зарегистрирован Министерством юстиции Российской Федерации 3 октября 2019 г., регистрационный № 56119);

н) копию сводного или объектного сметного расчета стоимости проекта мелиорации, в том числе с указанием планируемого к приобретению оборудования (техники), его производителя, модели, предварительной стоимости;

о) пояснительную записку к проекту мелиорации, включающую в том числе параметры и перечень реализуемых работ (в свободной форме);

п) копию договора оказания услуг по подаче и (или) отводу воды с помощью государственных мелиоративных систем и (или) отнесенных к государственной собственности отдельно расположенных гидротехнических сооружений³ (далее – мелиоративные системы федеральной собственности), заключенного между инициатором проекта мелиорации и уполномоченными организациями, которым мелиоративные системы федеральной собственности предоставлены на праве оперативного управления в году проведения отбора проектов мелиорации, – в случае использования или планирования к использованию мелиоративных систем федеральной собственности по итогам реализации проекта мелиорации;

р) справку, подписанную уполномоченным лицом заявителя, что в отношении земельного участка, на котором планируется реализация проекта (реализован проект) мелиорации, осуществлены мероприятия, предусмотренные Правилами предоставления и распределения субсидий из федерального бюджета бюджетам субъектов Российской Федерации на подготовку проектов межевания земельных участков и на проведение кадастровых работ, приведенных в приложении № 7 к Госпрограмме (далее соответственно – мероприятия, Правила № 7) (с указанием кадастрового номера земельного участка), на котором планируется реализация или реализован проект мелиорации (при наличии) – в случае проведения культуртехнических мероприятий;

с) справку уполномоченной организации об отсутствии у инициатора проектов мелиорации просроченной задолженности по договору оказания

³ Приказ Министерства сельского хозяйства Российской Федерации от 3 мая 2023 г. № 464 «Об утверждении примерной формы договора оказания услуг по подаче и (или) отводу воды с помощью государственных мелиоративных систем и (или) отнесенных к государственной собственности отдельно расположенных гидротехнических сооружений» (зарегистрирован Министерством юстиции Российской Федерации 31 мая 2023 г., регистрационный № 73634).

услуг по подаче и (или) отводу воды с помощью мелиоративных систем федеральной собственности, превышающей 50 тысяч рублей, перед уполномоченной организацией;

т) справку об исполнении налогоплательщиком (плательщиком сбора, плательщиком страховых взносов, налоговым агентом) обязанности по уплате налогов, сборов, страховых взносов, пеней, штрафов, процентов⁴ по состоянию на дату формирования справки на основании данных налогового органа, подтверждающую отсутствие у инициатора проекта мелиорации неисполненной обязанности по уплате налогов, сборов, пеней, штрафов, процентов, в размере, превышающем размер, определенный пунктом 3 статьи 47 Налогового кодекса Российской Федерации (при отсутствии указанной справки Министерство запрашивает ее самостоятельно);

у) письмо исполнительного органа субъекта Российской Федерации, уполномоченного высшим исполнительным органом субъекта Российской Федерации на реализацию мероприятий государственных программ субъектов Российской Федерации в области мелиорации земель (далее – региональные программы) либо программ, реализуемых в составе региональных программ, обеспечивающих достижение целей, показателей, результатов региональных программ о внесении сведений о состоянии земель сельскохозяйственного назначения, на которых реализован (запланирован к реализации) проект мелиорации, в Единую федеральную информационную систему о землях сельскохозяйственного назначения и землях, используемых или предоставленных для ведения сельского хозяйства в составе земель иных категорий, в соответствии с постановлением Правительства Российской Федерации от 2 февраля 2023 г. № 154 «О порядке ведения государственного реестра земель сельскохозяйственного назначения».

6. В случае представления в составе заявочной документации письма или иного документа, подписанного должностным лицом уполномоченной организации, содержащей информацию о невозможности или отказе в предоставлении справок, указанных в подпунктах «и», «к», «л» и «с» пункта 5 настоящего Порядка, Министерство запрашивает указанные справки самостоятельно.

7. По проектам мелиорации, признанным допущенными к отбору проектов мелиорации, заявителю необходимо в срок до 30 августа года проведения отбора проектов мелиорации представить в дополнение к ранее поданной заявочной документации документы, предусмотренные в подпункте «з» пункта 5 настоящего Порядка, в случае если данные документы не представлены при подаче заявочной документации в срок, установленный в соответствии с пунктом 2 настоящего Порядка.

⁴ Приказ Федеральной налоговой службы от 23 ноября 2022 г. № ЕД-7-8/1123@ «Об утверждении формы справки об исполнении налогоплательщиком (плательщиком сбора, плательщиком страховых взносов, налоговым агентом) обязанности по уплате налогов, сборов, страховых взносов, пеней, штрафов, процентов и формата ее представления в электронной форме» (зарегистрирован Министерством юстиции Российской Федерации 30 декабря 2022 г., регистрационный № 71932).

8. Комиссией по организации и проведению отбора проектов мелиорации, образуемой Министерством (далее – Комиссия), принимается решение об исключении проектов мелиорации из числа допущенных к отбору проектов мелиорации в соответствии с подпунктом «б» пункта 13 настоящего Порядка, в случае если:

по проектам мелиорации, допущенным к отбору проектов мелиорации, не представлены документы, предусмотренные в подпункте «з» пункта 5 настоящего Порядка, в сроки, определенные пунктом 7 настоящего Порядка;

после представления документов, предусмотренных в подпункте «з» пункта 5 настоящего Порядка, рабочей группой по вопросам отбора проектов мелиорации, образуемой Министерством (далее – Рабочая группа), выявлено несоответствие проектов мелиорации требованиям настоящего Порядка.

9. В случае если в представленных в соответствии с пунктом 7 настоящего Порядка документах имеется информация об увеличении стоимости проекта мелиорации, допущенного к отбору проектов мелиорации, для целей отбора проектов мелиорации и определения объема предоставляемой субсидии учитывается стоимость проекта мелиорации, приведенная в заявочной документации на дату отбора указанного проекта мелиорации Комиссией.

10. В случае если в представленных в соответствии с пунктом 7 настоящего Порядка документах имеется информация об уменьшении стоимости проекта мелиорации, то для целей отбора проектов мелиорации и определения объема предоставляемой субсидии принимается стоимость проекта мелиорации, определенная согласно документам, представленным в соответствии с пунктом 7 настоящего Порядка.

11. Заявитель вправе отозвать заявочную документацию, направив в Министерство уведомление об отзыве заявочной документации.

Заявочная документация считается отозванной со дня получения Министерством уведомления, указанного в абзаце первом настоящего пункта.

II. Рассмотрение заявочной документации и внесение изменений в заявочную документацию

12. Рабочая группа в срок не позднее 60 рабочих дней с даты завершения приема заявочной документации рассматривает состав и полноту представленных документов, отсутствие внутренних несоответствий и ошибок в расчетах.

13. Отбор проектов мелиорации осуществляется в соответствии со следующей процедурой:

а) в срок не позднее 20 рабочих дней со дня завершения рассмотрения Рабочей группой заявочной документации в соответствии с пунктом 12 настоящего Порядка Рабочая группа формирует и направляет

на рассмотрение Комиссии заключение, содержащее следующую информацию:

результаты оценки проектов мелиорации в соответствии с главой III настоящего Порядка, а также расчета значений критериев отбора проектов мелиорации, установленных главами IV или V настоящего Порядка (в зависимости от направления проекта мелиорации);

результаты ранжирования проектов мелиорации, проведенного в соответствии с пунктами 39 и 40 настоящего Порядка;

расположение проектов мелиорации и сведения о присужденных им местах в соответствии с пунктом 41 настоящего Порядка;

предложения по формированию перечня проектов мелиорации, допущенных к отбору проектов мелиорации;

б) Комиссия в срок не позднее 15 рабочих дней с даты поступления заключения Рабочей группы, направленного в соответствии с подпунктом «а» настоящего пункта, рассматривает его и утверждает на заседании Комиссии:

перечень проектов мелиорации, не допущенных к отбору проектов мелиорации в соответствии с пунктом 15 настоящего Порядка;

перечень проектов мелиорации, допущенных к отбору проектов мелиорации;

перечень проектов мелиорации, отобранных для субсидирования (исходя из лимита средств, предусмотренных Министерству, на очередной финансовый год);

перечень проектов мелиорации, соответствующих настоящему Порядку, но не отобранных в связи с отсутствием лимитов бюджетных обязательств, доведенных до Министерства, в целях софинансирования расходных обязательств субъектов Российской Федерации по возмещению части затрат получателей средств на реализацию проектов мелиорации (далее – проекты мелиорации, не отобранные для субсидирования).

14. Решение Комиссии оформляется протоколом, который утверждается и публикуется на официальном сайте Министерства не позднее 15 рабочих дней со дня проведения заседания Комиссии.

15. Проект мелиорации не допускается к отбору проектов мелиорации в случаях, если:

а) заявочная документация не соответствует требованиям пунктов 4, 5 и 7 настоящего Порядка;

б) в заявочной документации выявлены внутренние несоответствия, ошибки в расчетах;

в) инициатором проекта мелиорации в году, предшествующем году проведения отбора проектов мелиорации, не достигнуты значения результатов использования субсидии в отношении всех реализуемых им проектов мелиорации более чем на 10%;

г) заявитель не соответствует критерию участия субъекта Российской Федерации в отборе проектов мелиорации для предоставления субсидии, установленному в пункте 8 Правил № 6 и пункте 8 Правил № 8;

д) сумма баллов, набранная проектом мелиорации по результатам итоговой оценки в соответствии с пунктом 38 настоящего Порядка, составляет менее 20% от суммы баллов проекта мелиорации, набравшего наибольшее число баллов по группе внутри соответствующего федерального округа или по отдельной группе в составе Донецкой Народной Республики, Луганской Народной Республики, Запорожской области и Херсонской области (далее – группы по федеральным округам), в соответствии с пунктами 38 – 41 настоящего Порядка.

16. Определение перечня проектов мелиорации, отобранных для субсидирования, и перечня проектов мелиорации, не отобранных для субсидирования, осуществляется согласно результатам ранжирования проектов мелиорации и распределения их в группах по федеральным округам в соответствии с пунктами 39 – 41 настоящего Порядка на основании объема субсидии, предусмотренного на очередной финансовый год, который предоставляется на проекты мелиорации, занимающие в группах по федеральным округам одинаковые порядковые места, начиная с первого места, исходя из следующих условий определения лимитов субсидирования проектов мелиорации, представленных на отбор:

а) для проектов мелиорации подлежащих реализации (реализованных) в соответствии с Правилами № 6:

не менее 5% от предусмотренного на очередной финансовый год объема субсидий на проекты мелиорации, предусматривающие реализацию агролесомелиоративных и фитомелиоративных мероприятий, направленных на закрепление песков (в случае отсутствия проектов мелиорации, предусматривающих реализацию агролесомелиоративных и фитомелиоративных мероприятий, направленных на закрепление песков, оставшиеся средства перераспределяются на другие мероприятия в порядке очередности, установленной настоящим пунктом);

не менее 10% от предусмотренного на очередной финансовый год объема субсидий на проекты мелиорации, предусматривающие реализацию мероприятий по химической мелиорации земель, включая мероприятия в области известкования кислых почв на пашне, а также мероприятия в области фосфоритования почв и гипсования почв, исходя из необходимости достижения результатов Госпрограммы на очередной финансовый год (в случае отсутствия проектов мелиорации, предусматривающих реализацию мероприятий по химической мелиорации земель, включая мероприятия в области известкования кислых почв на пашне, а также мероприятия в области фосфоритования почв и гипсования почв, или достижения значений результатов, предусмотренных паспортом Госпрограммы на очередной финансовый год, оставшиеся средства перераспределяются на другие мероприятия в порядке очередности, установленной настоящим пунктом);

не менее 35% от предусмотренного на очередной финансовый год объема субсидий на проекты мелиорации, предусматривающие реализацию культуртехнических мероприятий, исходя из необходимости достижения

результатов Госпрограммы на очередной финансовый год (в случае отсутствия проектов мелиорации, предусматривающих реализацию культуртехнических мероприятий, или достижения значений результатов, предусмотренных паспортом Госпрограммы на очередной финансовый год, оставшиеся средства перераспределяются на другие мероприятия в порядке очередности, установленной настоящим пунктом);

б) для проектов мелиорации подлежащих реализации (реализованных) в соответствии с Правилами № 8 – не менее 30% от предусмотренного на очередной финансовый год объема субсидий на проекты мелиорации, предусматривающие реализацию культуртехнических мероприятий, исходя из необходимости достижения результатов Госпрограммы на очередной финансовый год (в случае отсутствия проектов мелиорации, предусматривающих реализацию культуртехнических мероприятий, или достижения значений результатов, предусмотренных паспортом Госпрограммы на очередной финансовый год, оставшиеся средства перечисляются на другие мероприятия).

17. В случае если объем средств федерального бюджета недостаточен для софинансирования очередного по ранжированию проекта мелиорации, при условии наличия письменного обращения заявителя об уменьшении заявленного размера субсидии до размера нераспределенного остатка лимита средств, предусмотренных Министерству на очередной финансовый год, Комиссией принимается решение о включении данного проекта мелиорации в перечень проектов мелиорации, отобранных для субсидирования, с установлением объема софинансирования в размере нераспределенного остатка лимита средств, предусмотренных Министерству на очередной финансовый год⁵.

В случае отсутствия письменного согласия заявителя нераспределенный остаток лимита средств, предусмотренных Министерству на очередной финансовый год, подлежит распределению на следующий по ранжированию проект мелиорации.

В случае увеличения объема субсидий, выделяемых из федерального бюджета на очередной финансовый год, Комиссия принимает решение об утверждении перечня проектов мелиорации, отобранных для субсидирования (исходя из лимита средств, доведенных до Министерства), из числа проектов мелиорации, включенных в перечень проектов мелиорации, не отобранных для субсидирования, и вносит изменения в перечень проектов мелиорации, не отобранных для субсидирования

18. При наличии средств федерального бюджета, высвобожденных в текущем финансовом году в связи с приостановлением реализации проектов мелиорации, а также досрочным завершением реализации проектов мелиорации, и (или) дополнительном выделении средств федерального бюджета на реализацию Госпрограммы Комиссия принимает решение об определении дополнительного перечня проектов мелиорации, отобранных для субсидирования, из числа проектов мелиорации,

⁵ Пункт 4 Правил № 6 и пункт 4 Правил № 8.

не отобранных для субсидирования, согласно результатам ранжирования проектов мелиорации и распределения их в группах по федеральным округам в соответствии с пунктами 39 – 41 настоящего Порядка, а также условий, установленных пунктом 16 настоящего Порядка.

По проектам мелиорации, не отобранным для субсидирования, реализация которых не была завершена в период проведения первоначального отбора проектов мелиорации, Министерством запрашивается у заявителей информация о завершении реализации данных проектов мелиорации или сроках завершения их реализации (далее – информация о реализации проектов мелиорации) в году предоставления субсидии в соответствии с параметрами, указанными в заявочной документации при ее направлении на отбор проектов мелиорации, путем направления заявителю на электронный адрес, указанный в заявке, запроса о предоставлении информации о реализации проектов мелиорации.

Заявитель в срок, не превышающий 2 рабочих дней с даты получения запроса, указанного в абзаце втором настоящего пункта, направляет письмо с информацией о реализации проектов мелиорации в отношении каждого проекта мелиорации по адресу электронной почты, указанному в уведомлении. При неполучении ответа в установленный срок проект мелиорации остается в перечне проектов мелиорации, не отобранных для субсидирования, при этом Министерство направляет запрос о предоставлении информации о реализации проектов мелиорации в отношении следующего по итогам ранжирования проекта мелиорации.

В случае если объем высвобожденных средств федерального бюджета в текущем финансовом году и (или) дополнительных выделенных средств федерального бюджета превышает потребность в средствах федерального бюджета на финансирование проектов мелиорации, не отобранных для субсидирования, Министерством может быть принято решение о проведении отбора проектов мелиорации в текущем финансовом году. Указанный в настоящем абзаце отбор проектов мелиорации проводится Министерством на условиях и в соответствии с требованиями, установленными главами I и II настоящего Порядка, за исключением сроков, указанных в пункте 7 настоящего Порядка, которые устанавливаются Министерством дополнительно в уведомлении о проведении дополнительного отбора проектов мелиорации.

На отбор проектов мелиорации, указанный в абзаце четвертом настоящего пункта, допускаются проекты мелиорации, фактически реализованные в году, предшествующем году проведения отбора проектов мелиорации, и в году проведения такого отбора проектов мелиорации, а также планируемые к реализации проекты мелиорации в году проведения отбора проектов мелиорации.

Ранжирование проектов мелиорации по результатам отбора проектов мелиорации, указанного в абзаце четвертом настоящего пункта, осуществляется с присвоением порядковых номеров после проектов мелиорации, отобранных по итогам предшествующего отбора проектов

мелиорации.

Дополнительный перечень проектов мелиорации для предоставления субсидии формируется Комиссией в первую очередь из числа проектов мелиорации, не отобранных для субсидирования, при наличии лимитов бюджетных обязательств в текущем финансовом году в соответствии с пунктом 13 настоящего Порядка, во вторую очередь – из числа проектов мелиорации, допущенных к участию в отборе проектов мелиорации в текущем финансовом году (в случае проведения отбора проектов мелиорации, указанного в абзаце четвертом настоящего пункта).

При наличии средств федерального бюджета, высвобожденных в текущем финансовом году, дополнительный перечень проектов мелиорации для субсидирования в приоритетном порядке определяется из числа проектов мелиорации, не отобранных для субсидирования, в субъекте Российской Федерации, в котором высвободились средства федерального бюджета в соответствии с очередностью, установленной в пункте 16 настоящего Порядка. При этом в первую очередь перечень проектов мелиорации для субсидирования определяется из состава реализованных проектов мелиорации, во вторую очередь – из реализуемых проектов мелиорации.

19. Предложения о внесении изменений в заявочную документацию подготавливаются заявителем в случаях, если такие изменения связаны с:

а) выявлением технических неточностей, не влекущих увеличения стоимостных и уменьшения объемных параметров проекта мелиорации;

б) изменениями в сторону увеличения значений ожидаемых результатов (увеличение площади реализации проекта мелиорации и (или) урожайности сельскохозяйственных культур, указанной в проекте мелиорации) реализации проекта мелиорации без изменения общего объема финансирования проектов мелиорации за счет средств федерального бюджета;

в) приведением данных об объемах финансирования проекта мелиорации в соответствие достигнутой экономии в ходе реализации проекта мелиорации, не влекущих уменьшения значений ожидаемых результатов (уменьшения площади реализации и (или) производственных показателей, урожайности сельскохозяйственных культур, указанной в проекте мелиорации) проекта мелиорации;

г) отказом субъекта Российской Федерации от реализации мероприятий проекта мелиорации.

20. В составе предложений по внесению изменений в заявочную документацию должны содержаться документы, указанные в пункте 5 настоящего Порядка, которые подлежат корректировке, а также документы, обосновывающие необходимость внесения в заявочную документацию предлагаемых изменений.

21. Предложения по внесению изменений в заявочную документацию направляются заявителем в Министерство в электронном виде посредством электронной почты по адресу, указанному в уведомлении.

22. Решение об одобрении предложенных изменений в заявочную документацию принимается Комиссией в течение 30 рабочих дней со дня поступления предложений по внесению изменений в заявочную документацию в Министерство. Решение Комиссии об одобренных предложениях по внесению изменений в заявочную документацию оформляется протоколом Комиссии.

23. Комиссия принимает решение об исключении проекта мелиорации из перечня проектов мелиорации, отобранных для субсидирования, перечня проектов мелиорации, не отобранных для субсидирования, если после объявления результатов отбора проектов мелиорации Комиссии стали известны документально подтвержденные факты представления недостоверной информации по данному проекту мелиорации. Указанное решение оформляется протоколом Комиссии.

III. Оценка проектов мелиорации

24. Отбор проектов мелиорации в отношении Правил № 6 проводится посредством оценки следующих критериев отбора:

а) по гидромелиоративным мероприятиям:

наличие земельного участка, находящегося у инициатора проекта мелиорации на праве собственности или пользования, оформленном в соответствии с требованиями гражданского законодательства Российской Федерации, на котором планируется к реализации (реализуется) проект мелиорации;

отношение прогнозной урожайности сельскохозяйственных культур с 1 гектара земель, указанной в проекте мелиорации, в среднем за 3 года, следующих за годом получения субсидии (в случае выращивания плодовых культур – с года начала плодоношения), к целевому ориентиру урожайности сельскохозяйственных культур в субъектах Российской Федерации с 1 гектара земель, указанному в целевых ориентирах урожайности сельскохозяйственных культур в субъектах Российской Федерации с 1 гектара земель, приведенных в приложении № 4 к настоящему Порядку (далее – целевой ориентир урожайности);

соответствие цели проекта мелиорации приоритетным направлениям развития агропромышленного комплекса субъекта Российской Федерации, в котором планируется к реализации (реализован) проект мелиорации, согласно приоритетным направлениям развития агропромышленного комплекса в субъектах Российской Федерации, приведенным в приложении № 5 к настоящему Порядку (далее – приоритетные направления развития АПК субъекта Российской Федерации);

использование семян (саженцев) отечественной селекции, планируемых к производству всех сельскохозяйственных культур;

совокупная величина затрат на реализацию проекта мелиорации на 1 гектар земель;

степень реализации проекта мелиорации;

пользование мелиоративными системами федеральной собственности;

б) по культуртехническим мероприятиям:

наличие земельного участка, находящегося у инициатора проекта мелиорации на праве собственности или пользования, оформленном в соответствии с требованиями гражданского законодательства Российской Федерации, на котором планируется к реализации (реализуется) проект мелиорации;

отношение прогнозной урожайности сельскохозяйственных культур с 1 гектара земель, указанной в проекте мелиорации, в среднем за 3 года, следующих за годом получения субсидии (в случае выращивания плодовых культур – с года начала плодоношения), к целевому ориентиру урожайности;

соответствие цели проекта мелиорации приоритетным направлениям развития АПК субъекта Российской Федерации;

использование семян (саженцев) отечественной селекции, планируемых к производству всех сельскохозяйственных культур;

совокупная величина затрат на реализацию проекта мелиорации на 1 гектар земель;

степень реализации проекта мелиорации;

реализация мероприятий, предусмотренных Правилами № 7 в отношении земельного участка, на котором планируется реализация проекта (реализован проект) мелиорации (далее – образование земельного участка);

в) по агролесомелиоративным и фитомелиоративным мероприятиям, направленным на закрепление песков:

наличие земельного участка, находящегося у инициатора проекта мелиорации на праве собственности или пользования, оформленном в соответствии с требованиями гражданского законодательства Российской Федерации, на котором планируется к реализации (реализуется) проект мелиорации;

соответствие цели проекта мелиорации приоритетным направлениям развития АПК субъекта Российской Федерации;

совокупная величина затрат на реализацию проекта мелиорации на 1 гектар земель;

степень реализации проекта мелиорации;

г) по мероприятиям по химической мелиорации земель, включая мероприятия в области известкования кислых почв на пашне, а также мероприятия в области фосфоритования почв и гипсования почв:

наличие земельного участка, находящегося у инициатора проекта мелиорации на праве собственности или пользования, оформленном в соответствии с требованиями гражданского законодательства Российской Федерации, на котором планируется к реализации (реализуется) проект мелиорации;

отношение прогнозной урожайности сельскохозяйственных культур

с 1 гектара земель, указанной в проекте мелиорации, в среднем за 3 года, следующих за годом получения субсидии (в случае выращивания плодовых культур – с года начала плодоношения), к целевому ориентиру урожайности;

соответствие цели проекта мелиорации приоритетным направлениям развития АПК субъекта Российской Федерации;

использование семян (саженцев) отечественной селекции, планируемых к производству всех сельскохозяйственных культур;

совокупная величина затрат на реализацию проекта мелиорации на 1 гектар земель;

степень реализации проекта мелиорации.

25. Отбор проектов мелиорации в отношении Правил № 8 проводится посредством оценки следующих критериев отбора:

а) по гидромелиоративным мероприятиям:

наличие земельного участка, находящегося у инициатора проекта мелиорации на праве собственности или пользования, оформленном в соответствии с требованиями гражданского законодательства Российской Федерации, на котором планируется к реализации (реализуется) проект мелиорации;

отношение прогнозной урожайности сельскохозяйственных культур с 1 гектара земель, указанной в проекте мелиорации, в среднем за 3 года, следующих за годом получения субсидии (в случае выращивания плодовых культур – с года начала плодоношения), к целевому ориентиру урожайности;

соответствие цели проекта мелиорации приоритетным направлениям развития АПК субъекта Российской Федерации;

использование семян (саженцев) отечественной селекции, планируемых к производству всех сельскохозяйственных культур;

совокупная величина затрат на реализацию проекта мелиорации на 1 гектар земель;

степень реализации проекта мелиорации;

пользование мелиоративными системами федеральной собственности;

б) по культуртехническим мероприятиям:

наличие земельного участка, находящегося у инициатора проекта мелиорации на праве собственности или пользования, оформленном в соответствии с требованиями гражданского законодательства Российской Федерации, на котором планируется к реализации (реализуется) проект мелиорации;

отношение прогнозной урожайности сельскохозяйственных культур с 1 гектара земель, указанной в проекте мелиорации, в среднем за 3 года, следующих за годом получения субсидии (в случае выращивания плодовых культур – с года начала плодоношения), к целевому ориентиру урожайности;

соответствие цели проекта мелиорации приоритетным направлениям

развития АПК субъекта Российской Федерации;

использование семян (саженцев) отечественной селекции, планируемых к производству всех сельскохозяйственных культур;

совокупная величина затрат на реализацию проекта мелиорации на 1 гектар земель;

степень реализации проекта мелиорации;

образование земельного участка.

26. В случае отсутствия в заявочной документации сведений, необходимых для расчета значений соответствующих критериев отбора проектов мелиорации, баллы по данным критериям не присваиваются.

27. Для оценки проекта мелиорации по каждому критерию отбора проектов мелиорации используется 100-балльная шкала с применением коэффициентов значимости критериев отбора проектов мелиорации по каждому мелиоративному мероприятию, указанному в пунктах 24 и 25 настоящего Порядка.

Сумма значений коэффициентов значимости критериев отбора проектов мелиорации равна 1.

28. Итоговая оценка, присваиваемая проектам мелиорации, определяется на основании суммы значений критериев отбора проектов мелиорации, определенных в соответствии с пунктом 27 настоящего Порядка, с применением корректирующих коэффициентов оценки проектов мелиорации (далее – корректирующие коэффициенты).

29. Для расчета итоговой оценки применяются следующие корректирующие коэффициенты:

а) степень достижения планового результата использования субсидии;

б) степень достижения планового объема производства сельскохозяйственной продукции на 3 года на землях, на которых реализован проект мелиорации;

в) степень соответствия плановых и фактических объемов кассового освоения средств федерального бюджета на цели, указанные в пункте 3 Правил № 6 и пункте 3 Правил № 8, по состоянию на 31 декабря года предоставления субсидии.

IV. Расчет значений критериев отбора проектов мелиорации в рамках Правил № 6

30. Для расчета значений критериев отбора проектов мелиорации по гидромелиоративным мероприятиям применяются:

а) критерий наличия земельного участка, находящегося у инициатора проекта мелиорации на праве собственности или пользования, оформленном в соответствии с требованиями гражданского законодательства Российской Федерации, на котором планируется к реализации (реализуется) проект мелиорации.

Коэффициент значимости критерия отбора проектов мелиорации –

0,05.

Количество баллов по указанному критерию отбора проектов мелиорации без коэффициента значимости критерия отбора проектов мелиорации (P_1) определяется по следующей шкале оценки проектов мелиорации:

наличие земельного участка, находящегося у инициатора проекта мелиорации на праве собственности или пользования, оформленном в соответствии с требованиями гражданского законодательства Российской Федерации, на котором планируется к реализации (реализуется) проект мелиорации при условии, что срок окончания права пользования земельным участком наступит по истечении более 3 лет со дня подачи заявочной документации, либо при условии нахождения данного земельного участка в собственности инициатора проекта мелиорации, – 100 баллов;

в ином случае – 0 баллов.

Количество баллов по критерию наличия земельного участка, находящегося у инициатора проекта мелиорации на праве собственности или пользования, оформленном в соответствии с требованиями гражданского законодательства Российской Федерации, на котором планируется к реализации (реализуется) проект мелиорации, с коэффициентом значимости критерия отбора проекта мелиорации ($НЦБ_1$) определяется по следующей формуле:

$$НЦБ_1 = КЗ \times P_1,$$

где $КЗ$ – коэффициент значимости критерия отбора проектов мелиорации;

б) критерий отношения прогнозной урожайности сельскохозяйственных культур с 1 гектара земель, указанной в проекте мелиорации, в среднем за 3 года, следующих за годом получения субсидии (в случае выращивания плодовых культур – с года начала плодоношения), к целевому ориентиру урожайности ($К_1$).

Коэффициент значимости критерия отбора проектов мелиорации – 0,25.

В случае отсутствия в приложении № 4 к настоящему Порядку целевого ориентира урожайности, а также если возделываемая сельскохозяйственная культура, указанная в проекте мелиорации, не соответствует приоритетным направлениям развития АПК субъекта Российской Федерации, в котором планируется к реализации (реализован) проект мелиорации, значение критерия $К_1$ равно 0 баллов.

В случае если в приложении № 4 к настоящему Порядку целевой ориентир урожайности отсутствует, но возделываемая сельскохозяйственная культура, указанная в проекте мелиорации, соответствует приоритетным направлениям развития АПК субъекта Российской Федерации, в котором планируется к реализации (реализован) проект мелиорации, значение критерия $К_1$ равно 0,5 балла.

Для сельскохозяйственной культуры «виноград», возделываемой на виноградопригодных землях, включенных в федеральный реестр виноградопригодных земель⁶ (далее – ФРВЗ), а также проектов мелиорации, направленных на развитие отечественной селекции и семеноводства (далее – проекты семеноводства), а также сельскохозяйственной культуры «рис» при использовании семян отечественной селекции значение критерия K_1 вне зависимости от целевого ориентира урожайности равно 1 баллу.

Факт возделывания винограда на виноградопригодных землях, включенных в ФРВЗ, подтверждается путем выгрузки Министерством данных из ФРВЗ на день проведения отбора проектов мелиорации.

Для сельскохозяйственных культур из группы «зерновые и зернобобовые» (за исключением сельскохозяйственной культуры «рис» и проектов семеноводства) и «подсолнечник» (за исключением проектов семеноводства) значение критерия K_1 вне зависимости от целевого ориентира урожайности равно 0 баллов (только для проектов мелиорации по гидромелиоративным мероприятиям).

Значение критерия отбора проектов мелиорации определяется по следующей формуле:

$$K_1 = \left(\sum_{i=1}^n O_i / O_{aim} \right) / n,$$

где:

O_i – прогнозная урожайность i -й сельскохозяйственной культуры с 1 гектара земель, указанная в проекте мелиорации, в среднем за 3 года, следующих за годом получения субсидии;

O_{aim} – целевой ориентир урожайности i -й с 1 гектара земель в субъекте Российской Федерации, в котором планируется к реализации (реализован) проект мелиорации, согласно приложению № 4 к настоящему Порядку;

n – количество сельскохозяйственных культур, указанных в проекте мелиорации;

$i = 1, \dots, n$, где n – число сельскохозяйственных культур, указанных в проекте мелиорации.

Количество баллов, присуждаемых по указанному критерию отбора проектов мелиорации без коэффициента значимости критерия отбора проектов мелиорации (P_2), определяется по следующей шкале оценки:

значение критерия K_1 равно или более 1 – 100 баллов;

значение критерия K_1 равно или более 0,7 балла и менее 1 – 60 баллов;

значение критерия K_1 равно или более 0,4 балла и менее 0,7 – 20 баллов;

⁶ Постановление Правительства Российской Федерации от 31 декабря 2020 г. № 2422 «Об утверждении Положения о порядке признания земель виноградопригодными и ведения федерального реестра виноградопригодных земель». В соответствии с пунктом 3 постановления Правительства Российской Федерации от 31 декабря 2020 г. № 2422 данный акт действует до 17 января 2027 г.

значение критерия K_1 менее 0,4 – 0 баллов.

Количество баллов, присваиваемых проекту мелиорации по критерию отношения прогнозной урожайности сельскохозяйственной культуры с 1 гектара земель, указанной в проекте мелиорации, в среднем за 3 года, следующих за годом получения субсидии (в случае выращивания плодовых культур – с года начала плодоношения), к целевому ориентиру урожайности с коэффициентом значимости критерия отбора проектов мелиорации ($НЦБ_2$), определяется по следующей формуле:

$$НЦБ_2 = КЗ \times P_2 \times КС,$$

где:

$КЗ$ – коэффициент значимости критерия отбора проектов мелиорации;

$КС$ – коэффициент повторного сева равен 1,1 – в случае сбора не менее 2 урожаев в год и если возделываемые сельскохозяйственные культуры, указанные в проекте мелиорации, соответствуют приоритетным направлениям развития АПК субъекта Российской Федерации, в котором планируется к реализации (реализован) проект мелиорации, в ином случае равен 1;

в) критерий соответствия цели проекта мелиорации приоритетным направлениям развития АПК субъекта Российской Федерации.

Коэффициент значимости критерия отбора проектов мелиорации – 0,25.

Количество баллов по указанному критерию отбора проектов мелиорации без коэффициента значимости критерия отбора проектов мелиорации (P_3) определяется по следующей шкале оценки проектов мелиорации:

возделываемая сельскохозяйственная культура, указанная в проекте мелиорации, соответствует приоритетным направлениям развития АПК субъекта Российской Федерации, в котором планируется к реализации (реализован) проект мелиорации, – 100 баллов;

возделываемая сельскохозяйственная культура, указанная в проекте мелиорации, не соответствует приоритетным направлениям развития АПК субъекта Российской Федерации, в котором планируется к реализации (реализован) проект мелиорации, – 0 баллов;

возделываемая сельскохозяйственная культура, указанная в проекте мелиорации, направлена на развитие семеноводства – 100 баллов.

В случае если проект мелиорации содержит указание на несколько возделываемых сельскохозяйственных культур, то количество баллов присваивается по каждой возделываемой сельскохозяйственной культуре, предусмотренной в проекте мелиорации, в соответствии с приведенной в настоящем подпункте шкалой оценки проектов мелиорации, а итоговое количество баллов по критерию соответствия цели проекта мелиорации приоритетным направлениям развития АПК субъекта Российской Федерации без коэффициента значимости критерия отбора проектов

мелиорации (P_3) определяется как среднее арифметическое оценок (в баллах) по каждой возделываемой сельскохозяйственной культуре и рассчитывается по следующей формуле:

$$P_3 = \sum P_{mi} / m,$$

где:

P_{mi} – количество баллов, присваиваемых проекту мелиорации по каждой возделываемой сельскохозяйственной культуре по критерию соответствия цели проекта мелиорации приоритетным направлениям развития АПК субъекта Российской Федерации;

m – количество возделываемых сельскохозяйственных культур, указанных в проекте мелиорации.

Количество баллов, присваиваемых проекту мелиорации по критерию соответствия цели проекта мелиорации приоритетным направлениям развития АПК субъекта Российской Федерации с коэффициентом значимости критерия отбора проектов мелиорации ($НЦБ_3$), определяется по следующей формуле:

$$НЦБ_3 = КЗ \times P_3 \times КП,$$

где:

$КЗ$ – коэффициент значимости критерия отбора проектов мелиорации;

$КП$ – коэффициент приоритетности равен 0 – в случае, если в проекте мелиорации заявлены к возделыванию 2 и более сельскохозяйственные культуры, которые не соответствуют приоритетным направлениям развития АПК субъекта Российской Федерации, в котором планируется к реализации (реализован) проект мелиорации, в ином случае – равен 1;

г) критерий использования семян (саженцев) отечественной селекции, планируемых к производству всех сельскохозяйственных культур.

Коэффициент значимости критерия отбора проектов мелиорации – 0,1.

Значение критерия отбора проектов мелиорации определяется по следующей формуле:

$$К_2 = Сф / Сп \times 100\%,$$

где:

$Сф$ – значение площади высева семян (высадки саженцев) отечественной селекции;

$Сп$ – значение общей площади высева семян (высадки саженцев) отечественной селекции.

Количество баллов, присуждаемых по указанному критерию отбора проектов мелиорации без коэффициента значимости критерия отбора проектов мелиорации (P_4), определяется по следующей шкале оценки:

значение критерия K_2 равно 60 и более процентов – 100 баллов;
 значение критерия K_2 от 60 до 40 процентов – 50 баллов;
 значение критерия K_2 от 40 до 20 процентов – 25 баллов;
 значение критерия K_2 от 20 до 10 процентов – 10 баллов;
 значение критерия K_2 менее 10 процентов – 0 баллов.

Если проект мелиорации содержит указание на несколько возделываемых сельскохозяйственных культур, то итоговое количество баллов по данному критерию без коэффициента значимости критерия отбора проектов мелиорации (P_4) определяется как среднее арифметическое оценок (в баллах) по каждой возделываемой сельскохозяйственной культуре и рассчитывается по следующей формуле:

$$P_4 = \sum P_{mi}/m,$$

где:

P_{mi} – количество баллов, присваиваемых проекту мелиорации по каждой возделываемой сельскохозяйственной культуре по критерию оценки;

m – количество возделываемых сельскохозяйственных культур, указанных в проекте мелиорации.

Количество баллов, присваиваемых проекту мелиорации по критерию использования семян (саженцев) отечественной селекции, планируемых к производству всех сельскохозяйственных культур (НЦБ₄), определяется по следующей формуле:

$$\text{НЦБ}_4 = K3 \times P_4,$$

где $K3$ – коэффициент значимости критерия отбора проектов мелиорации;

д) критерий совокупной величины затрат на реализацию проекта мелиорации на 1 гектар земель.

Коэффициент значимости критерия отбора проектов мелиорации – 0,15.

Значение критерия отбора проектов мелиорации определяется по следующей формуле:

$$K_4 = CP / SP,$$

где:

CP – стоимость проекта мелиорации в федеральных округах;

SP – площадь проекта мелиорации в федеральных округах.

Количество баллов, присуждаемых по указанному критерию отбора проектов мелиорации без коэффициента значимости критерия отбора проектов мелиорации (P_5), определяется по следующей шкале оценки:

$$P_5 = 100 \times (K_{4mi\text{№}} / K_4).$$

Количество баллов, присваиваемых проекту мелиорации по критерию совокупной величины затрат на реализацию проекта мелиорации на 1 гектар с коэффициентом значимости критерия отбора проектов мелиорации (НЦБ₅), определяется по следующей формуле:

$$\text{НЦБ}_5 = K_3 \times P_5 \times K_{\text{ст}},$$

где:

K_3 – коэффициент значимости критерия отбора проектов мелиорации;

$K_{\text{ст}}$ – коэффициент стоимости затрат, определяемый по следующей шкале оценки:

если значение P_5 равно 80 и более процентов, то значение $K_{\text{ст}}$ равно 1;

если значение P_5 от 80 и до 60 процентов, то значение $K_{\text{ст}}$ равно 0,7;

если значение P_5 от 60 и до 40 процентов, то значение $K_{\text{ст}}$ равно 0,5;

если значение P_5 менее 40 процентов, то значение $K_{\text{ст}}$ равно 0,3;

е) критерий степени реализации проекта мелиорации.

Коэффициент значимости критерия отбора проектов мелиорации – 0,05.

Количество баллов по указанному критерию отбора проектов мелиорации без коэффициента значимости критерия отбора проектов мелиорации (P_6) определяется по следующей шкале оценки проектов мелиорации:

исполненный проект мелиорации, мелиоративная система по которому принята в эксплуатацию в соответствии с Порядком приемки в эксплуатацию мелиоративных систем, отдельно расположенных гидротехнических сооружений, утвержденным приказом Министерства сельского хозяйства Российской Федерации от 18 октября 2023 г. № 804⁷ (далее – Порядок приемки в эксплуатацию мелиоративных систем), и представлены документы, указанные в пункте 7 настоящего Порядка, – 100 баллов;

проект мелиорации в стадии реализации – 0 баллов.

Количество баллов, присваиваемых проекту мелиорации по критерию степени готовности проекта мелиорации с коэффициентом значимости критерия отбора проектов мелиорации (НЦБ₆), определяется по следующей формуле:

$$\text{НЦБ}_6 = K_3 \times P_6,$$

где K_3 – коэффициент значимости критерия отбора проектов

⁷ Зарегистрирован Министерством юстиции Российской Федерации 1 декабря 2023 г., регистрационный № 76226. В соответствии с пунктом 3 приказа Министерства сельского хозяйства Российской Федерации от 18 октября 2023 г. № 804 данный акт действует до 1 марта 2030 г.

мелиорации;

ж) критерий пользования мелиоративными системами федеральной собственности.

Коэффициент значимости критерия отбора проектов мелиорации – 0,15.

Количество баллов по указанному критерию отбора проектов мелиорации без коэффициента значимости критерия отбора проектов мелиорации (P_7) определяется по следующей шкале оценки проектов мелиорации:

между инициатором проекта мелиорации и уполномоченными организациями, в ведении которых находятся мелиоративные системы и отдельно расположенные гидротехнические сооружения, заключен договор на оказание услуг по подаче и (или) отводу воды с помощью мелиоративных систем федеральной собственности в год проведения отбора проектов мелиорации – 100 баллов;

в ином случае – 0 баллов.

Количество баллов, присваиваемых проекту мелиорации по критерию степени пользования отнесенными к мелиоративным системам федеральной собственности ($НЦБ_7$), определяется по следующей формуле:

$$НЦБ_7 = КЗ \times P_7,$$

где $КЗ$ – коэффициент значимости критерия отбора проектов мелиорации.

31. Для расчета значений критериев отбора проектов мелиорации по культуртехническим мероприятиям применяются:

а) критерий наличия земельного участка, находящегося у инициатора проекта мелиорации на праве собственности или пользования, оформленном в соответствии с требованиями гражданского законодательства Российской Федерации, на котором планируется к реализации (реализуется) проект мелиорации.

Коэффициент значимости критерия отбора проектов мелиорации – 0,05.

Оценка проектов мелиорации по указанному критерию отбора проектов мелиорации осуществляется в соответствии с расчетом значений критериев отбора проектов мелиорации, установленным подпунктом «а» пункта 30 настоящего Порядка;

б) критерий отношения прогнозной урожайности сельскохозяйственных культур с 1 гектара земель, указанной в проекте мелиорации, в среднем за 3 года, следующих за годом получения субсидии (в случае выращивания плодовых культур – с года начала плодоношения), к целевому ориентиру урожайности.

Коэффициент значимости критерия отбора проектов мелиорации – 0,3.

Оценка проектов мелиорации по указанному критерию отбора

проектов мелиорации осуществляется в соответствии с расчетом значений критериев отбора проектов мелиорации, установленным подпунктом «б» пункта 30 настоящего Порядка;

в) критерий соответствия цели проекта мелиорации приоритетным направлениям развития АПК субъекта Российской Федерации.

Коэффициент значимости критерия отбора проектов мелиорации – 0,3.

Оценка проектов мелиорации по указанному критерию отбора проектов мелиорации осуществляется в соответствии с расчетом значений критериев отбора проектов мелиорации, установленным подпунктом «в» пункта 30 настоящего Порядка;

г) критерий использования семян (саженцев) отечественной селекции, планируемых к производству всех сельскохозяйственных культур.

Коэффициент значимости критерия отбора проектов мелиорации – 0,1.

Оценка проектов мелиорации по указанному критерию отбора проектов мелиорации осуществляется в соответствии с расчетом значений критериев отбора проектов мелиорации, установленным подпунктом «г» пункта 30 настоящего Порядка;

д) критерий совокупной величины затрат на реализацию проекта мелиорации на 1 гектар земель.

Коэффициент значимости критерия отбора проектов мелиорации – 0,15.

Оценка проектов мелиорации по указанному критерию отбора проектов мелиорации осуществляется в соответствии с расчетом значений критериев отбора проектов мелиорации, установленным подпунктом «д» пункта 30 настоящего Порядка;

е) критерий степени реализации проекта мелиорации.

Коэффициент значимости критерия отбора проектов мелиорации – 0,05.

Количество баллов по указанному критерию отбора проектов мелиорации без коэффициента значимости критерия отбора проектов мелиорации (P_8) определяется по следующей шкале оценки проектов мелиорации:

исполненный проект мелиорации, подтвержденный актом выполненных работ при осуществлении культуртехнических мероприятий, – 100 баллов;

проект мелиорации в стадии реализации – 0 баллов.

Количество баллов, присваиваемых проекту мелиорации по критерию степени реализации проекта мелиорации с коэффициентом значимости критерия отбора проектов мелиорации ($НЦБ_8$), определяется по следующей формуле:

$$НЦБ_8 = КЗ \times P_8,$$

где КЗ – коэффициент значимости критерия отбора проектов мелиорации;

ж) критерий образования земельного участка в результате мероприятий Правил № 7.

Коэффициент значимости критерия отбора проектов мелиорации – 0,05.

Количество баллов по указанному критерию отбора проектов мелиорации без коэффициента значимости критерия отбора проектов мелиорации (P_8) определяется по следующей шкале оценки проектов мелиорации:

земельный участок, на котором реализован (реализуется) или планируется к реализации проект мелиорации, был образован в результате мероприятий Правил № 7 – 100 баллов;

в ином случае – 0 баллов.

Количество баллов по критерию образования земельного участка с коэффициентом значимости критерия отбора проектов мелиорации ($НЦБ_9$) определяется по следующей формуле:

$$НЦБ_9 = КЗ \times P_9,$$

где КЗ – коэффициент значимости критерия отбора проектов мелиорации.

32. Для расчета значений критериев отбора проектов мелиорации по агролесомелиоративным и фитомелиоративным мероприятиям, направленным на закрепление песков, применяются:

а) критерий наличия земельного участка, находящегося у инициатора проекта мелиорации на праве собственности или пользования, оформленном в соответствии с требованиями гражданского законодательства Российской Федерации, на котором планируется к реализации (реализуется) проект мелиорации.

Коэффициент значимости критерия отбора проектов мелиорации – 0,05.

Оценка проектов мелиорации по указанному критерию отбора проектов мелиорации осуществляется в соответствии с расчетом значений критериев отбора проектов мелиорации, установленным подпунктом «а» пункта 30 настоящего Порядка;

б) критерий соответствия цели проекта мелиорации приоритетным направлениям развития АПК субъекта Российской Федерации.

Коэффициент значимости критерия отбора проектов мелиорации – 0,30.

Оценка проектов мелиорации по указанному критерию отбора проектов мелиорации осуществляется в соответствии с расчетом значений критериев отбора проектов мелиорации, установленным подпунктом «в» пункта 30 настоящего Порядка;

в) критерий совокупной величины затрат на реализацию проекта

мелиорации на 1 гектар земель.

Коэффициент значимости критерия отбора проектов мелиорации – 0,35.

Оценка проектов мелиорации по указанному критерию отбора проектов мелиорации осуществляется в соответствии с расчетом значений критериев отбора проектов мелиорации, установленным подпунктом «д» пункта 30 настоящего Порядка;

г) критерий степени реализации проекта мелиорации.

Коэффициент значимости критерия отбора проектов мелиорации – 0,3.

Количество баллов по указанному критерию отбора проектов мелиорации без коэффициента значимости критерия отбора проектов мелиорации (P_{10}) определяется по следующей шкале оценки проектов мелиорации:

в случаях проведения агролесомелиоративных мероприятий исполненный проект мелиорации, мелиоративная система по которому принята в эксплуатацию в соответствии с Порядком приемки в эксплуатацию мелиоративных систем, в случаях проведения фитомелиоративных мероприятий, направленных на закрепление песков, исполненный проект мелиорации, подтвержденный актом выполненных работ, – 100 баллов;

проект мелиорации в стадии реализации – 0 баллов.

Количество баллов, присваиваемых проекту мелиорации по критерию степени готовности проекта мелиорации с коэффициентом значимости критерия отбора проектов мелиорации ($НЦБ_{10}$), определяется по следующей формуле:

$$НЦБ_{10} = КЗ \times P_{10},$$

где КЗ – коэффициент значимости критерия отбора проектов мелиорации.

33. Для расчета значений критериев отбора проектов мелиорации по мероприятиям по химической мелиорации земель, включая мероприятия в области известкования кислых почв на пашне, а также мероприятия в области фосфоритования почв и гипсования почв, применяются:

а) критерий наличия земельного участка, находящегося у инициатора проекта мелиорации на праве собственности или пользования, оформленном в соответствии с требованиями гражданского законодательства Российской Федерации, на котором планируется к реализации (реализуется) проект мелиорации.

Коэффициент значимости критерия отбора проектов мелиорации – 0,05.

Оценка проектов мелиорации по указанному критерию отбора проектов мелиорации осуществляется в соответствии с расчетом значений критериев отбора проектов мелиорации, установленным подпунктом «а»

пункта 30 настоящего Порядка;

б) критерий отношения прогнозной урожайности сельскохозяйственных культур с 1 гектара земель, указанной в проекте мелиорации, в среднем за 3 года, следующих за годом получения субсидии (в случае выращивания плодовых культур – с года начала плодоношения), к целевому ориентиру урожайности.

Коэффициент значимости критерия отбора проектов мелиорации – 0,35.

Оценка проектов мелиорации по указанному критерию отбора проектов мелиорации осуществляется в соответствии с расчетом значений критериев отбора проектов мелиорации, установленным подпунктом «б» пункта 30 настоящего Порядка;

в) критерий соответствия цели проекта мелиорации приоритетным направлениям развития АПК субъекта Российской Федерации.

Коэффициент значимости критерия отбора проектов мелиорации – 0,3.

Оценка проектов мелиорации по указанному критерию отбора проектов мелиорации осуществляется в соответствии с расчетом значений критериев отбора проектов мелиорации, установленным подпунктом «в» пункта 30 настоящего Порядка;

г) критерий использования семян (саженцев) отечественной селекции, планируемых к производству всех сельскохозяйственных культур.

Коэффициент значимости критерия отбора проектов мелиорации – 0,1.

Оценка проектов мелиорации по указанному критерию отбора проектов мелиорации осуществляется в соответствии с расчетом значений критериев отбора проектов мелиорации, установленным подпунктом «г» пункта 30 настоящего Порядка;

д) критерий совокупной величины затрат на реализацию проекта мелиорации на 1 гектар земель.

Коэффициент значимости критерия отбора проектов мелиорации – 0,15.

Оценка проектов мелиорации по указанному критерию отбора проектов мелиорации осуществляется в соответствии с расчетом значений критериев отбора проектов мелиорации, установленным подпунктом «д» пункта 30 настоящего Порядка;

е) критерий степени реализации проекта мелиорации.

Коэффициент значимости критерия отбора проектов мелиорации – 0,05.

Количество баллов по указанному критерию отбора проектов мелиорации без коэффициента значимости критерия отбора проектов мелиорации (P_{11}) определяется по следующей шкале оценки проектов мелиорации:

исполненный проект мелиорации, подтвержденный актом выполненных работ при осуществлении мероприятий по химической

мелиорации земель, включая мероприятия в области известкования кислых почв на пашне, а также мероприятия в области фосфоритования почв и гипсования почв, – 100 баллов;

проект мелиорации в стадии реализации – 0 баллов.

Количество баллов, присваиваемых проекту мелиорации по критерию степени готовности проекта мелиорации с коэффициентом значимости критерия отбора проектов мелиорации ($НЦБ_{11}$), определяется по следующей формуле:

$$НЦБ_{11} = КЗ \times Р_{11},$$

где $КЗ$ – коэффициент значимости критерия отбора проектов мелиорации.

V. Расчет значений критериев отбора проектов мелиорации в рамках Правил № 8

34. Для расчета значений критериев отбора проектов мелиорации по гидромелиоративным мероприятиям применяются:

а) критерий наличия земельного участка, находящегося у инициатора проекта мелиорации на праве собственности или пользования, оформленном в соответствии с требованиями гражданского законодательства Российской Федерации, на котором планируется к реализации (реализуется) проект мелиорации.

Коэффициент значимости критерия отбора проектов мелиорации – 0,05.

Оценка проектов мелиорации по указанному критерию отбора проектов мелиорации осуществляется в соответствии с расчетом значений критериев отбора проектов мелиорации, установленным подпунктом «а» пункта 30 настоящего Порядка;

б) критерий отношения прогнозной урожайности сельскохозяйственных культур с 1 гектара земель, указанной в проекте мелиорации, в среднем за 3 года, следующих за годом получения субсидии (в случае выращивания плодовых культур – с года начала плодоношения), к целевому ориентиру урожайности.

Коэффициент значимости критерия отбора проектов мелиорации – 0,25.

Оценка проектов мелиорации по указанному критерию отбора проектов мелиорации осуществляется в соответствии с расчетом значений критериев отбора проектов мелиорации, установленным подпунктом «б» пункта 30 настоящего Порядка;

в) критерий соответствия цели проекта мелиорации приоритетным направлениям развития АПК субъекта Российской Федерации.

Коэффициент значимости критерия отбора проектов мелиорации – 0,25.

Оценка проектов мелиорации по указанному критерию отбора проектов мелиорации осуществляется в соответствии с расчетом значений критериев отбора проектов мелиорации, установленным подпунктом «в» пункта 30 настоящего Порядка;

г) критерий использования семян (саженцев) отечественной селекции, планируемых к производству всех сельскохозяйственных культур.

Коэффициент значимости критерия отбора проектов мелиорации – 0,1.

Оценка проектов мелиорации по указанному критерию отбора проектов мелиорации осуществляется в соответствии с расчетом значений критериев отбора проектов мелиорации, установленным подпунктом «г» пункта 30 настоящего Порядка;

д) критерий совокупной величины затрат на реализацию проекта мелиорации на 1 гектар земель.

Коэффициент значимости критерия отбора проектов мелиорации – 0,15.

Оценка проектов мелиорации по указанному критерию отбора проектов мелиорации осуществляется в соответствии с расчетом значений критериев отбора проектов мелиорации, установленным подпунктом «д» пункта 30 настоящего Порядка;

е) критерий степени реализации проекта мелиорации.

Коэффициент значимости критерия отбора проектов мелиорации – 0,05.

Оценка проектов мелиорации по указанному критерию отбора проектов мелиорации осуществляется в соответствии с расчетом значений критериев отбора проектов мелиорации, установленным подпунктом «е» пункта 30 настоящего Порядка;

ж) критерий пользования мелиоративными системами федеральной собственности.

Коэффициент значимости критерия отбора проектов мелиорации – 0,15.

Оценка проектов мелиорации по указанному критерию отбора проектов мелиорации осуществляется в соответствии с расчетом значений критериев отбора проектов мелиорации, установленным подпунктом «ж» пункта 30 настоящего Порядка.

35. Для расчета значений критериев отбора проектов мелиорации по культуртехническим мероприятиям применяются:

а) критерий наличия земельного участка, находящегося у инициатора проекта мелиорации на праве собственности или пользования, оформленном в соответствии с требованиями гражданского законодательства Российской Федерации, на котором планируется к реализации (реализуется) проект мелиорации.

Коэффициент значимости критерия отбора проектов мелиорации – 0,05.

Оценка проектов мелиорации по указанному критерию отбора

проектов мелиорации осуществляется в соответствии с расчетом значений критериев отбора проектов мелиорации, установленным подпунктом «а» пункта 30 настоящего Порядка;

б) критерий отношения прогнозной урожайности сельскохозяйственных культур с 1 гектара земель, указанной в проекте мелиорации, в среднем за 3 года, следующих за годом получения субсидии (в случае выращивания плодовых культур – с года начала плодоношения), к целевому ориентиру урожайности.

Коэффициент значимости критерия отбора проектов мелиорации – 0,3.

Оценка проектов мелиорации по указанному критерию отбора проектов мелиорации осуществляется в соответствии с расчетом значений критериев отбора проектов мелиорации, установленным подпунктом «б» пункта 30 настоящего Порядка;

в) критерий соответствия цели проекта мелиорации приоритетным направлениям развития АПК субъекта Российской Федерации.

Коэффициент значимости критерия отбора проектов мелиорации – 0,3.

Оценка проектов мелиорации по указанному критерию отбора проектов мелиорации осуществляется в соответствии с расчетом значений критериев отбора проектов мелиорации, установленным подпунктом «в» пункта 30 настоящего Порядка;

г) критерий использования семян (саженцев) отечественной селекции, планируемых к производству всех сельскохозяйственных культур.

Коэффициент значимости критерия отбора проектов мелиорации – 0,1.

Оценка проектов мелиорации по указанному критерию отбора проектов мелиорации осуществляется в соответствии с расчетом значений критериев отбора проектов мелиорации, установленным подпунктом «г» пункта 30 настоящего Порядка;

д) критерий совокупной величины затрат на реализацию проекта мелиорации на 1 гектар земель.

Коэффициент значимости критерия отбора проектов мелиорации – 0,15.

Оценка проектов мелиорации по указанному критерию отбора проектов мелиорации осуществляется в соответствии с расчетом значений критериев отбора проектов мелиорации, установленным подпунктом «д» пункта 30 настоящего Порядка;

е) критерий степени реализации проекта мелиорации.

Коэффициент значимости критерия отбора проектов мелиорации – 0,05.

Оценка проектов мелиорации по указанному критерию отбора проектов мелиорации осуществляется в соответствии с расчетом значений критериев отбора проектов мелиорации, установленным подпунктом «е» пункта 31 настоящего Порядка;

ж) критерий образования земельного участка в результате мероприятий Правил № 7.

Коэффициент значимости критерия отбора проектов мелиорации – 0,05.

Оценка проектов мелиорации по указанному критерию отбора проектов мелиорации осуществляется в соответствии с расчетом значений критериев отбора проектов мелиорации, установленным подпунктом «ж» пункта 31 настоящего Порядка.

VI. Расчет итоговой оценки, присваиваемой проектам мелиорации, с применением корректирующих коэффициентов

36. По итогам реализации проектов мелиорации в году, предшествующем году отбора проектов мелиорации рассчитываются следующие корректирующие коэффициенты по субъектам Российской Федерации:

а) степень достижения планового результата использования субсидии (KK_1) определяется по следующей формуле:

$$KK_1 = Pф / Pп,$$

где:

$Pф$ – значение результата использования субсидии по проектам мелиорации, отобранным и субсидируемым на конец года, предшествующего году проведения отбора проектов мелиорации;

$Pп$ – значение результата использования субсидии по проектам мелиорации, отобранным и субсидируемым на 1 сентября года, предшествующего году проведения отбора проектов мелиорации.

Если значение KK_1 равно или более 1, то значение KK_1 принимается равным 1, если значение KK_1 менее 1, то значение KK_1 принимается равным 0,9;

б) степень достижения планового объема производства сельскохозяйственной продукции на 3 года на землях, на которых реализованы проекты мелиорации (KK_2), определяется по следующей формуле:

$$KK_2 = Oф / Oп,$$

где:

$Oф$ – значение валового сбора произведенной сельскохозяйственной продукции на 3 года на землях, на которых реализованы проекты мелиорации в перерасчете на зерновые единицы в соответствии с коэффициентами перевода в зерновые единицы сельскохозяйственных культур, приведенными в приложении № 6 к настоящему Порядку;

$Oп$ – плановые значения объема производства сельскохозяйственной

продукции, указанные в проектах мелиорации, на 3 года на землях, на которых реализованы проекты мелиорации в перерасчете на зерновые единицы в соответствии с коэффициентами перевода в зерновые единицы сельскохозяйственных культур, приведенными в приложении № 6 к настоящему Порядку.

Если значение KK_2 равно 0,9 и более, то значение KK_2 принимается равным 1, если значение KK_2 меньше 0,9, то значение KK_2 принимается равным 0,9.

В случае недостижения значения Оп в силу документально подтвержденного наступления обстоятельств непреодолимой силы, препятствующих достижению значения Оп обстоятельств непреодолимой силы⁸, а также в случае начала производства сельскохозяйственной продукции на землях, на которых реализован проект мелиорации в году, следующем за годом предоставления субсидии, то коэффициент KK_2 принимается равным 1;

в) степень соответствия плановых и фактических объемов кассового освоения средств федерального бюджета на цели, указанные в пункте 3 Правил № 6 и пункте 3 Правил № 8, по состоянию на 31 декабря года предоставления субсидии (KK_3) определяется по формуле:

$$KK_3 = Kф / Kп \times 100\%,$$

где:

$Kф$ – фактический объем освоения средств федерального бюджета на 31 декабря года предоставления субсидии;

$Kп$ – плановый объем средств федерального бюджета на 31 декабря года предоставления субсидии.

Если значение KK_3 составляет 100%, то значение KK_3 принимается равным 1, если значение KK_3 менее 100%, то значение KK_3 принимается равным 0,9.

Для субъектов Российской Федерации, не реализовывающих проекты мелиорации в году, предшествующем году проведения отбора проектов мелиорации, значение корректирующих коэффициентов принимается равным 1.

37. Итоговая оценка, присваиваемая проекту мелиорации в рамках Правил № 6 по результатам оценки по критериям отбора проектов мелиорации ($Cв$), определяется по следующей формуле:

$$Cв = \sum в \times KK_1 \times KK_2 \times KK_3,$$

где $\sum в$ – сумма значений критериев отбора проектов мелиорации в соответствии с разделом IV настоящего Порядка.

⁸ Пункт 20 Правил формирования, предоставления и распределения субсидий из федерального бюджета бюджетам субъектов Российской Федерации, утвержденных постановлением Правительства Российской Федерации от 30 сентября 2014 г. № 999.

38. Итоговая оценка, присваиваемая проекту мелиорации в рамках Правил № 8 по результатам оценки по критериям отбора проектов мелиорации (Сэ), определяется по следующей формуле:

$$Cэ = \sum э \times КК_1 \times КК_2 \times КК_3,$$

где $\sum э$ – сумма значений критериев отбора проектов мелиорации в соответствии с разделом V настоящего Порядка.

39. По результатам итоговой оценки, присваиваемой проектам мелиорации, осуществляется процедура ранжирования проектов мелиорации в соответствии с количеством набранных баллов от наибольшего значения к наименьшему.

40. В случае если несколько проектов мелиорации получили одинаковое количество баллов, проекту мелиорации, заявочная документация по которому в соответствии с пунктом 3 настоящего Порядка поступила в Министерство раньше, присваивается более высокое место в результатах ранжирования.

41. После проведения ранжирования проектов мелиорации в соответствии с пунктами 39 и 40 настоящего Порядка проекты мелиорации распределяются в группах по федеральным округам и по отдельной группе, состоящей из Донецкой Народной Республики, Луганской Народной Республики, Запорожской области и Херсонской области с условиями, установленными пунктом 16 настоящего Порядка.



З А Я В К А
на участие в отборе проектов мелиорации


(наименование субъекта Российской Федерации) на 202__ год

1. Общая информация о проекте мелиорации

Номер по порядку (далее – № п/п)	Направление федерального проекта	Наименование инициатора проекта мелиорации	ИНН инициатора проекта мелиорации	Категория субъекта малого и среднего предпринимательства	Является ли налогоплательщиком налога на добавленную стоимость (да/нет)	Наименование проекта мелиорации	Кадастровый номер земельного участка	Номер поля ЕФИС ЗСН ¹	Реквизиты документов на земельный участок	Реквизиты положительного заключения экспертизы	Вид проекта мелиорации	Предельный размер стоимости работ на один гектар площади, соответствующий с приказом Минсельхоза России о предельной стоимости работ ²	Год реализации проекта мелиорации	Общая площадь земельного участка в рамках реализации проекта мелиорации, га	Финансовое обеспечение реализации проекта мелиорации и площадь реализации проекта мелиорации, тыс. руб.	
															Площадь земельного участка, планируемая к субсидированию, га	Сметная стоимость проекта мелиорации или размер фактических затрат (без учета налога на добавленную стоимость) (для получателей средств, не использующих право на освобождение от исполнения обязанностей налогоплательщика, связанных с исчислением и уплатой налога на добавленную стоимость)

Руководитель органа исполнительной власти субъекта Российской Федерации,
уполномоченного высшим исполнительным органом субъекта Российской Федерации

М.П.



¹ Единая федеральная информационная система о землях сельскохозяйственного назначения и землях, используемых или предоставляемых для ведения сельского хозяйства в составе земель иных категорий, в соответствии с постановлением Правительства Российской Федерации от 2 февраля 2023 г. № 154 «О порядке ведения государственного реестра земель сельскохозяйственного назначения».

² Пункт 12 Правил предоставления субсидий из федерального бюджета субъектам Российской Федерации на проведение мелиоративных мероприятий и пункт 12 Правил предоставления и распределения субсидий из федерального бюджета бюджетам субъектов Российской Федерации в рамках федерального проекта «Экспорт продукции АПК», приведенных в приложениях № 6 и № 8 соответственно к Государственной программе эффективного вовлечения в оборот земель сельскохозяйственного назначения и развития мелиоративного комплекса Российской Федерации, утвержденной постановлением Правительства Российской Федерации от 14 мая 2021 г. № 731.

³ Федеральный проект «Стимулирование инвестиционной деятельности в агропромышленном комплексе» Государственной программы развития сельского хозяйства и регулирования рынков сельскохозяйственной продукции, сырья и продовольствия, утвержденной постановлением Правительства Российской Федерации от 14 июля 2012 г. № 717.

3. Информация о приобретении техники (оборудования) при реализации проекта гидромелиоративных мероприятий

№ п/п	Наименование используемой техники (оборудования)	Вид техники (оборудования)	Модель техники (оборудования)	Наименование производителя техники (оборудования)	Страна производства техники (оборудования)	Наименование поставщика техники (оборудования)	Количество (единиц)	Стоимость, тыс. рублей	Стоимость единицы техники, тыс. рублей
1	2	3	4	5	6	7	8	9	10


Руководитель органа исполнительной власти субъекта Российской Федерации,
уполномоченного высшим исполнительным органом субъекта Российской Федерации

должность

фамилия, имя, отчество
(при наличии)

подпись

М.П.



Приложение № 2
к Порядку отбора проектов
мелиорации

Форма

УТВЕРЖДЕНО

СОГЛАСОВАНО

Руководитель органа исполнительной власти
субъекта Российской Федерации

Инициатор проекта мелиорации

Должность	фамилия, имя, отчество (при наличии)	Должность	фамилия, имя, отчество (при наличии)
Дата утверждения	подпись	Дата согласования	подпись

ПЛАН

реализации проекта мелиорации на _____ год

наименование субъекта Российской Федерации

наименование инициатора проекта мелиорации

Вид мероприятия: _____

Дата начала реализации проекта: _____

Площадь реализации проекта: _____ га

Дата окончания реализации проекта: _____

Статус проекта: _____

1. Контрольные точки проекта мелиорации.

Код	Контрольная точка проекта мелиорации	Плановая дата достижения контрольной точки	Наименование подтверждающего документа	Номер подтверждающего документа	Дата подтверждающего документа
1	2	3	4	5	6
КТ 1	Сформирован фотоотчет перед началом реализации проекта мелиорации (заполняется для подлежащих реализации проектов мелиорации)				
КТ 2	Сельскохозяйственным товаропроизводителем заключен договор с поставщиком/подрядчиком по мелиорации земель сельскохозяйственного назначения (заполняется для проектов мелиорации, реализуемых с привлечением третьих лиц)				
КТ 3	Начало проведения мелиоративных работ (заполняется для подлежащих реализации проектов мелиорации.)				
КТ 4	Окончание проведения мелиоративных работ (заполняется для подлежащих реализации проектов мелиорации)				
КТ 5	Составлен и подписан документ, подтверждающий выполнение мелиоративных работ				
КТ 6	Сформирован фотоотчет по факту реализации проекта мелиорации				
КТ 7	Осуществлен прием документов, подтверждающих реализацию мелиоративных работ, исполнительным органом субъекта Российской Федерации, уполномоченного высшим исполнительным органом субъекта Российской Федерации (далее – уполномоченный орган)				
КТ 8	Осуществлена выплата уполномоченным органом средств субсидии сельскохозяйственному товаропроизводителю				
КТ 9	Осуществлена паспортизация мелиоративной системы и (или) отдельно расположенных гидротехнических сооружений (заполняется для проектов мелиорации по направлению гидромелиорации. Выполнение контрольной точки осуществляется в соответствии с приказом Минсельхоза России от 9 апреля 2020 г. № 182 «Об утверждении Порядка проведения паспортизации мелиоративных систем и отдельно расположенных гидротехнических сооружений» (зарегистрирован Министерством юстиции Российской Федерации 24 ноября 2020 г., регистрационный № 61085)				

2. Прогноз кассовых выплат при реализации проектов мелиорации

Номер по порядку	Источник финансирования	январь	февраль	март	апрель	май	июнь	июль	август	сентябрь	октябрь	ноябрь	декабрь
1	2	3	4	5	6	7	8	9	10	11	12	13	14
2	Федеральный бюджет												
3	Бюджет субъекта Российской Федерации												
4	Внебюджетные средства												
5	Всего												

ea JF

ПРИМЕРНЫЙ ПЕРЕЧЕНЬ
документов, подтверждающих реализацию проектов мелиорации

№	Мелиоративные мероприятия с указанием статуса и способа их реализации	Документы, подтверждающие выполнение работ по мелиоративным мероприятиям
1	Гидромелиоративные мероприятия, реализуемые с привлечением третьих лиц	копия утвержденной проектной документации, копия положительного заключения экспертизы проектной документации и (или) результатов инженерных изысканий, если проведение такой экспертизы предусмотрено законодательством о градостроительной деятельности; копия разрешения на строительство – при создании объекта капитального строительства и в случае, если данное требование установлено законодательством о градостроительной деятельности, либо копия договора на приобретение оборудования – при техническом перевооружении
2	Гидромелиоративные мероприятия, реализованные с привлечением третьих лиц	при техническом перевооружении – акт о приеме-сдаче отремонтированных, реконструированных, модернизированных объектов основных средств либо акт о приеме-передаче объекта основных средств (кроме зданий, сооружений) (далее – акт о приеме-передаче); при строительстве и реконструкции оросительных и осушительных систем общего и индивидуального пользования и отдельно расположенных гидротехнических сооружений – разрешение на ввод объекта в эксплуатацию, или акт приемки законченного строительством объекта (далее – Акт приемки)
3	Гидромелиоративные мероприятия, реализованные силами и средствами сельскохозяйственных товаропроизводителей (далее – инициаторы проекта мелиорации)	копия Акта приемки; копии платежных поручений, подтверждающих факт полной оплаты выполненных работ; акт о приеме-передаче

4	Культуртехнические мероприятия, реализованные с привлечением третьих лиц	<p>копия договора подряда на выполнение работ;</p> <p>копия акта о приемке выполненных работ;</p> <p>копия справки о стоимости выполненных работ и затрат либо первичная учетная документация, подтверждающая выполнение указанных работ;</p> <p>копия платежных поручений, подтверждающих факт полной оплаты выполненных работ</p>
5	Культуртехнические мероприятия, реализованные силами и средствами инициатора проекта мелиорации	<p>копии платежных поручений, подтверждающих факт полной оплаты выполненных работ;</p> <p>копия акта о приемке выполненных работ;</p> <p>копия справки о стоимости выполненных работ и затрат либо первичная учетная документация, подтверждающая выполнение указанных работ;</p> <p>копия акта выполненных работ</p>
6	Агролесомелиоративные и фитомелиоративные мероприятия, реализованные с привлечением третьих лиц	<p>копия договора на выполнения работ;</p> <p>копия акта выполненных работ по договору подряда;</p> <p>копии платежных поручений, подтверждающих факт полной оплаты выполненных работ</p>
7	Агролесомелиоративные и фитомелиоративные мероприятия, реализованные силами и средствами инициатора проекта мелиорации	<p>акты о приеме выполненных работ;</p> <p>копии договоров на приобретение посадочного материала, заверенные сельскохозяйственным товаропроизводителем;</p> <p>копии платежных поручений, подтверждающих оплату приобретенного посадочного материала</p>
8	Мероприятия по химической мелиорации земель, включая мероприятия в области известкования кислых почв, а также мероприятия в области фосфоритования и гипсования почв, реализованные с привлечением третьих лиц	<p>копии договоров купли-продажи (поставки) мелиоранта, включенного в Государственный каталог пестицидов и агрохимикатов, разрешенных к применению на территории Российской Федерации, в соответствии со статьей 9.1 Федерального закона от 19 июля 1997 г. № 109-ФЗ «О безопасном обращении с пестицидами и агрохимикатами» (далее – мелиорант);</p> <p>копия акта выполненных работ;</p>

		<p>копии платежных поручений, подтверждающих затраты на закупку мелиоранта, доставку мелиоранта и на технологические работы по внесению мелиоранта;</p> <p>копия договора на выполнение технологических работ по внесению мелиоранта;</p> <p>копии актов выполненных работ по внесению мелиоранта</p>
9	Мероприятия по химической мелиорации земель, включая мероприятия в области известкования кислых почв, а также мероприятия в области фосфоритования и гипсования почв, реализованные силами и средствами инициатора проекта мелиорации	<p>копии договоров купли-продажи (поставки) мелиоранта;</p> <p>копия акта расхода мелиоранта;</p> <p>копии платежных поручений, подтверждающих затраты на закупку мелиоранта, доставку мелиоранта и на технологические работы по внесению мелиоранта</p>



Приложение № 4
к Порядку отбора
проектов мелиорации

ЦЕЛЕВЫЕ ОРИЕНТИРЫ
урожайности сельскохозяйственных культур в субъектах
Российской Федерации с 1 гектара земель

Таблица № 1

Номер по порядку	Субъект Российской Федерации	Пшеница, ц/га											
		богарные		орошаемые		осушенные		кислые		солонцы и солонцеватые			
		целевой ориентир	максимальное значение	целевой ориентир	максимальное значение	целевой ориентир	максимальное значение	целевой ориентир	максимальное значение	целевой ориентир	максимальное значение	целевой ориентир	максимальное значение
Центральный федеральный округ													
1	Белгородская область	49,1	53,9	61,3	67,3	-	-	44,1	48,5	X	X	X	X
2	Брянская область	40,2	46,1	54,3	62,2	46,2	53,0	36,2	41,5	-	-	-	-
3	Владимирская область	25,1	28,3	45,7	56,5	30,5	34,6	25,5	28,6	-	-	-	-
4	Воронежская область	38,0	47,0	65,0	75,0	-	-	36,2	43,4	-	-	-	-
5	Ивановская область	25,9	26,6	51,4	59,8	29,9	30,6	23,1	27,7	-	-	-	-
6	Калужская область	27,2	32,2	-	-	27	32	13	15	-	-	-	-
7	Костромская область	16,6	21,5	18	23,5	16,6	21,5	11,6	15	-	-	-	-

8	Курская область	52,2	55,6	73,1	78,1	53	57	43,8	52,6	-	-
9	Липецкая область	53,6	58,5	60	90	55	63	39	46,8	-	-
10	Московская область	27,8	30	-	-	-	-	26	27,3	-	-
11	Орловская область	46,8	56,2	56,2	78,6	46,8	51,5	36,1	39	-	-
12	Рязанская область	40,9	41	-	-	-	-	33,6	40,3	-	-
13	Смоленская область	37,1	40,5	69,5	81	42,9	47,3	27	32,4	-	-
14	Тамбовская область	31,6	34,5	59,2	69	36,5	40,3	30,3	48,2	-	-
15	Тверская область	-	-	50,7	59,1	31,3	34,5	19,7	23,6	-	-
16	Тульская область	34	39	70	85	54	59,5	31,5	34	-	-
17	Ярославская область	-	-	-	-	19,6	22,7	9,9	17,1	-	-
Северо-Западный федеральный округ		x	x	x	x	x	x	x	x	x	x
18	Республика Карелия	-	-	-	-	-	-	-	-	-	-
19	Республика Коми	-	-	-	-	-	-	-	-	-	-
20	Архангельская область	-	-	-	-	-	-	-	-	-	-
21	Вологодская область	-	-	-	-	16,6	24,9	16,6	24,9	-	-

45	Республика Татарстан (Татарстан)	36,7	40,1	68,8	80,1	42,4	46,7	26,7	32	26,70	32,00
46	Удмуртская Республика	24,5	26,7	45,8	53,4	28,3	31,2	16,5	17,8	-	-
47	Чувашская Республика – Чувашия	27,5	30,3	35,8	39,4	31,6	34,8	19,2	21,2	-	-
48	Пермский край	-	-	14,3	21,8	11,5	18,5	11,5	18,5	-	-
49	Кировская область	21,7	24,8	36,1	39,4	25,2	27,5	18,3	22	-	-
50	Нижегородская область	20	33,9	24	67,8	20	27,1	20	32	-	-
51	Оренбургская область	13,5	26,1	14	27,1	-	-	-	-	-	-
52	Пензенская область	30,9	60	31,1	90	-	-	31	50	-	-
53	Самарская область	31,6	34,5	59,2	69	36,5	40,3	23	27,6	-	-
54	Саратовская область	28,7	31,4	48	62,7	-	-	19,3	20,9	48,00	62,70
55	Ульяновская область	-	-	56,7	60	-	-	20,4	40	-	-
Уральский федеральный округ		x	x	x	x	x	x	x	x	x	x
56	Курганская область	18,7	28,6	37,4	49,8	-	-	12,5	16,6	12,00	18,00
57	Свердловская область	20,1	22	26,1	28,6	24	26	16,1	18	-	-

70	Республика Бурятия	12,1	16,7	21,2	25	-	-	-	-	-	-	-	-
71	Республика Саха (Якутия)	-	-	-	-	-	-	-	-	-	-	-	-
72	Забайкальский край	10,2	13,7	-	-	-	-	-	-	-	14,00	18,00	-
73	Приморский край	20	35	-	-	21	36	17,6	25	-	-	-	-
74	Хабаровский край	22,8	24,9	42,7	49,8	26,4	29,1	15,4	16,6	-	-	-	-
75	Амурская область	23,3	29,1	50	58,2	30,8	34	19,4	23,3	-	-	-	-
76	Камчатский край	-	-	-	-	-	-	-	-	-	-	-	-
77	Магаданская область	-	-	-	-	-	-	-	-	-	-	-	-
78	Сахалинская область	-	-	-	-	-	-	-	-	-	-	-	-
79	Еврейская автономная область	-	-	-	-	19,8	21,9	12,5	15	-	-	-	-
80	Субъекты Российской Федерации, не входящие в состав федеральных округов	x	x	x	x	x	x	x	x	x	x	x	x
	Донецкая Народная Республика	26,1	45,6	49,8	53,9	-	-	-	-	-	-	-	-

81	Луганская Народная Республика	37,29	43,2	54,41	61,6	-	-	-	-	-	-	-
82	Запорожская область	33,9	43	-	-	-	-	-	-	-	-	-
83	Херсонская область	32,7	42,5	51,7	60,2	-	-	-	-	21,20	-	32,70

Таблица № 2

Номер по порядку	Субъект Российской Федерации	Рожь, ц/га												
		богарные			орошаемые			осушенные			кислые		солонцы и солонцеватые	
		целевой ориентир	максимальное значение	целевой ориентир	максимальное значение	целевой ориентир	максимальное значение	целевой ориентир	максимальное значение	целевой ориентир	максимальное значение	целевой ориентир	максимальное значение	
Центральный федеральный округ														
1	Белгородская область	27,9	37,5	34,8	46,8	-	-	25,1	33,7	-	-	-	-	
2	Брянская область	30,7	35,5	41,5	47,9	35,3	40,8	27,6	32,0	-	-	-	-	
3	Владимирская область	18	19,3	-	-	19	20,1	12	14,1	-	-	-	-	
4	Воронежская область	28,0	37,8	45,0	55,0	-	-	25,2	27,7	-	-	-	-	
5	Ивановская область	20,3	27	26,8	35,9	15,4	15,8	12,2	15	-	-	-	-	
6	Калужская область	18	19,1	-	-	14,8	17,1	15,8	16,4	-	-	-	-	

7	Костромская область	18,7	20,5	20,5	20,5	22,5	18,7	20,5	13,1	14,3	-	-
8	Курская область	40	42,4	56	59,4	41	43	31,7	35	-	-	-
9	Липецкая область	43	50,8	48	60	45	56	36	40	-	-	-
10	Московская область	-	-	-	-	-	-	-	-	-	-	-
11	Орловская область	36,7	44,1	44,1	61,7	36,7	40,4	23,5	30,6	-	-	-
12	Рязанская область	34,4	37,5	45,6	50	39,7	43,8	25	27,5	-	-	-
13	Смоленская область	23,7	25,8	31,4	34,4	27,3	30,1	17,2	18,9	-	-	-
14	Тамбовская область	24,6	26,9	32,7	35,8	28,4	31,3	26,1	28,7	-	-	-
15	Тверская область	-	-	26,6	29,2	23,2	25,6	14,6	16,1	-	-	-
16	Тульская область	23,9	33,7	39,3	43	34,1	37,6	21,5	23,7	-	-	-
17	Ярославская область	-	-	-	-	9,5	20	6,5	18,2	-	-	-
Северо-Западный федеральный округ		x	x	x	x	x	x	x	x	x	x	x
18	Республика Карелия	-	-	-	-	-	-	-	-	-	-	-
19	Республика Коми	-	-	-	-	-	-	-	-	-	-	-
20	Архангельская область	-	-	-	-	-	-	19	23,5	-	-	-

45	Республика Татарстан (Татарстан)	34,7	37,8	46	50,4	40	44,1	25,2	27,7	25,2	27,7	27,7
46	Удмуртская Республика	20,5	22,4	27,2	29,8	23,7	26,1	14,9	16,4	-	-	-
47	Чувашская Республика – Чувашия	25	27,5	32,5	35,8	28,7	31,6	17,5	19,2	-	-	-
48	Пермский край	-	-	-	-	-	-	15,5	19,7	-	-	-
49	Кировская область	20,7	22,6	31,8	34,8	23,9	26,1	17,4	19,1	-	-	-
50	Нижегородская область	19	25,5	19	34	22,3	29,8	19	27,2	-	-	-
51	Оренбургская область	13,9	28,3	-	-	-	-	-	-	-	-	-
52	Пензенская область	23,3	60	-	-	-	-	-	-	-	-	-
53	Самарская область	24,6	26,9	32,7	35,8	28,4	31,3	17,9	19,7	-	-	-
54	Саратовская область	26,3	28,7	34,9	38,2	30,3	33,4	19,1	21	-	-	-
55	Ульяновская область	-	-	-	-	-	-	-	-	-	-	-
	Уральский федеральный округ	x	x	x	x	x	x	x	x	x	x	x
56	Курганская область	26,4	34,3	48,2	52,8	41,9	46,2	26,4	29	15	20	20
57	Свердловская область	17,8	19,4	29,4	32,2	22	24,2	16,1	17,7	-	-	-

45	Республика Татарстан (Татарстан)	40,5	44,2	53,8	58,9	46,8	51,6	29,5	32,4	29,5	32,4	32,4
46	Удмуртская Республика	25,2	27,8	33,8	37,1	29,4	32,4	18,5	20,4	18,5	20,4	-
47	Чувашская Республика – Чувашия	30	33	39	42,9	34,5	38	21,1	23,1	21,1	23,1	-
48	Пермский край	-	-	-	-	-	-	15,8	31,6	15,8	31,6	-
49	Кировская область	23,6	25,8	36,2	39,7	27,3	29,8	19,8	21,8	19,8	21,8	-
50	Нижегородская область	19	27,5	22	36,6	19	32,1	18,8	25,1	18,8	25,1	-
51	Оренбургская область	14,3	22,7	-	-	-	-	-	-	-	-	-
52	Пензенская область	18,3	50	-	-	-	-	-	-	-	-	-
53	Самарская область	19	29	34	60	29,4	32,4	18,5	25,4	18,5	25,4	-
54	Саратовская область	28,8	31,5	38,3	42	33,3	36,7	21	23,1	21	23,1	-
55	Ульяновская область	11,5	13,2	17,7	20,3	-	-	11,5	12,6	11,5	12,6	-
	Уральский федеральный округ	x	x	x	x	x	x	x	x	x	x	x
56	Курганская область	19,5	32,9	42,4	50	15,6	28,3	28,7	31,6	28,7	31,6	19
57	Свердловская область	29,3	32	47,4	51,9	39,5	45,4	26	28,6	26	28,6	-

81	Луганская Народная Республика	-	-	-	-	-	-	-	-	-	-	-	-
82	Запорожская область	-	-	-	-	-	-	-	-	-	-	-	-
83	Херсонская область	-	-	-	-	-	-	-	-	-	-	-	-

Таблица № 4

Номер по порядку	Субъект Российской Федерации	Ячмень, ц/га													
		богарные			орошаемые			осушенные			кислые			солонцы и солонцеватые	
		целевой ориентир	максимальное значение	целевой ориентир	целевой ориентир	максимальное значение	целевой ориентир	целевой ориентир	максимальное значение	целевой ориентир	максимальное значение	целевой ориентир	максимальное значение	целевой ориентир	максимальное значение
Центральный федеральный округ		X	X	X	X	X	X	X	X	X	X	X	X	X	
1	Белгородская область	36,9	40,6	46,1	50,7	-	33,2	36,5	-	-	-	-	-	-	
2	Брянская область	35,8	38,2	48,3	51,6	41,2	32,2	34,4	43,9	32,2	34,4	-	-	-	
3	Владимирская область	22	25	-	-	22	12	18	26	12	18	-	-	-	
4	Воронежская область	31,0	41,1	50	54,8	-	27,4	30,1	-	27,4	30,1	-	-	-	
5	Ивановская область	22,1	23	34,8	42,2	30	18,5	22,2	36,9	18,5	22,2	-	-	-	
6	Калужская область	22,6	24	-	-	17	-	-	22	-	-	-	-	-	

7	Костромская область	19,1	22	19	21	19,1	22	13,3	15,4	-	-
8	Курская область	44,5	46,6	62,3	65,2	46,5	48,5	37,6	41,4	-	-
9	Липецкая область	35	38,6	48	55	46	53	33,1	36,4	-	-
10	Московская область	-	-	-	-	-	-	-	-	-	-
11	Орловская область	40	48	48	67,1	40	44	25,6	33,3	-	-
12	Рязанская область	38,1	41,6	50,6	55,4	44	48,5	27,7	30,5	-	-
13	Смоленская область	38,4	41,9	50,9	55,8	44,3	48,8	27,9	30,7	-	-
14	Тамбовская область	25,1	38,3	45,2	60,4	38,4	42,4	28,4	31,2	-	-
15	Тверская область	-	-	46,9	51,4	40,8	45	25,7	28,3	-	-
16	Тульская область	30,2	36,7	49,6	54,4	43,1	47,6	27,2	29,9	-	-
17	Ярославская область	-	-	-	-	25,7	32,3	16,4	26,8	-	-
Северо-Западный федеральный округ		x	x	x	x	x	x	x	x	x	x
18	Республика Карелия	-	-	-	-	-	-	-	-	-	-
19	Республика Коми	-	-	-	-	-	-	-	-	-	-
20	Архангельская область	-	-	-	-	-	-	16,8	18,5	-	-

21	Вологодская область	-	-	-	-	18,1	26,0	18,1	26,0	-	-
22	Калининградская область	-	-	-	-	40,7	76,1	28,5	53,3	-	-
23	Ленинградская область	34	36,5	-	-	34	36,5	17,3	18,6	-	-
24	Мурманская область	-	-	-	-	-	-	-	-	-	-
25	Новгородская область	-	-	-	-	30	42,1	25	27,5	-	-
26	Псковская область	36,5	41	-	-	41	45,6	22,8	30,4	-	-
	Южный федеральный округ	x	x	x	x	x	x	x	x	x	x
27	Республика Адыгея (Адыгея)	60,6	66,2	70	88,2	70	77,2	44,1	48,5	-	-
28	Республика Калмыкия	22,3	24,3	29,6	32,4	-	-	-	29,6	-	32,4
29	Республика Крым	27,3	29,2	34,4	38	-	-	-	-	-	-
30	Краснодарский край	58,1	59,2	62,7	65,1	58,1	59,2	53,8	59,2	-	-
31	Астраханская область	-	-	21,1	23,5	-	-	-	-	-	-
32	Волгоградская область	12,6	16,8	-	-	-	-	-	8,19	11,34	-
33	Ростовская область	24,4	25,1	44,5	48,8	38,7	42,7	-	-	-	-

45	Республика Татарстан (Татарстан)	37,8	41,3	50,2	55	43,7	48,1	27,5	30,3	27,5	30,3
46	Удмуртская Республика	25,9	28,2	34,3	37,6	29,8	32,9	18,8	20,7	-	-
47	Чувашская Республика – Чувашия	26	28,6	33,8	37,2	29,9	32,9	18,2	20,1	-	-
48	Пермский край	-	-	14,9	22	13,4	20	13,4	20	-	-
49	Кировская область	24,3	26,5	36,4	39,8	28,1	30,6	20,4	22,4	-	-
50	Нижегородская область	20	31,8	21	42,4	20	37,1	18	26,2	-	-
51	Оренбургская область	9,4	16,1	-	-	-	-	-	-	-	-
52	Пензенская область	27,7	50	-	-	-	-	-	-	-	-
53	Самарская область	25	38	45	80	38,4	42,4	24,2	32,6	-	-
54	Саратовская область	21	23	27,9	30,6	24,3	26,8	15,3	16,8	-	-
55	Ульяновская область	20,3	30	31,2	40,2	-	-	20,1	22,1	-	-
	Уральский федеральный округ	x	x	x	x	x	x	x	x	x	x
56	Курганская область	17,9	25,9	29	31,8	25,2	27,8	15,9	17,5	12	18
57	Свердловская область	21,2	23,2	38,1	41,8	33,2	36,6	20,9	23	-	-

81	Луганская Народная Республика	22,5	30,8	33,75	46,2	-	-	-	-	-	-	-
82	Запорожская область	16,4	30,8	-	-	-	-	-	-	-	-	-
83	Херсонская область	29,9	40,2	48,3	57,1	-	-	-	-	15,1	-	23,3

Таблица № 5

Номер по порядку	Субъект Российской Федерации	Овес, ц/га																							
		богарные			орошаемые			осушенные			кислые			солонцы и солонцеватые											
		целевой ориентир	максимальное значение	целевой ориентир	максимальное значение	целевой ориентир	максимальное значение	целевой ориентир	максимальное значение	целевой ориентир	максимальное значение	целевой ориентир	максимальное значение	целевой ориентир	максимальное значение										
Центральный федеральный округ																									
1	Белгородская область	32,6	48,1	40,7	60,1	-	-	29,3	43,2	-	-	-	-	-											
2	Брянская область	24,3	26,5	32,8	35,8	28,0	30,5	21,9	23,9	-	-	-	-												
3	Владимирская область	21,4	24,8	23,8	27	22,4	24,4	16,5	20,4	-	-	-	-												
4	Воронежская область	29	32,7	39,8	43,6	-	-	21,8	24	-	-	-	-												
5	Ивановская область	16,7	18,9	23,9	29	20,6	25,4	13,1	15,9	-	-	-	-												
6	Калужская область	19	21,8	-	-	17	19	17	19	-	-	-	-												

33	Ростовская область	17,9	18,4	32,7	35,8	17,9	28,3	-	-	-	-	-
34	г. Севастополь	-	-	-	-	-	-	-	-	-	-	-
	Северо-Кавказский федеральный округ	x	x	x	x	x	x	x	x	x	x	x
35	Республика Дагестан	20	22,2	30,2	37,4	-	-	-	-	-	-	-
36	Республика Ингушетия	-	-	-	-	-	-	-	-	-	-	-
37	Кабардино-Балкарская Республика	25	34,2	33	38	-	-	-	-	-	-	-
38	Карачаево-Черкесская Республика	29,1	36,4	46,5	54,4	27	29,7	25,5	27,5	-	-	-
39	Республика Северная Осетия – Алания	25	30	45	55	35	40	15	20	-	-	-
40	Чеченская Республика	21,6	26,8	29,5	39	-	-	-	-	-	-	-
41	Ставропольский край	24,9	30	30	60	-	-	-	-	17	20	-
	Приволжский федеральный округ	x	x	x	x	x	x	x	x	x	x	x
42	Республика Башкортостан	17	23	25	30	20	23	18	23	-	-	-

56	Курганская область	21	24,9	30,3	33,2	26,4	29,1	16,6	18,3	12	18
57	Свердловская область	17,9	19,6	33,4	36,6	27,4	32	18,3	20,1	-	-
58	Тюменская область	21,1	24	38,5	42,2	33,5	36,9	21,1	23,2	11,5	14,6
59	Челябинская область	13,0	17,4	27,4	28,7	-	-	8,5	10,0	-	-
Сибирский федеральный округ		x	x	x	x	x	x	x	x	x	x
60	Республика Алтай	14	19,2	19	25,6	17	22,4	12,8	14,1	-	-
61	Республика Тыва	12	15	16	16	-	-	-	-	-	-
62	Республика Хакасия	20,8	22,7	27,6	30,2	24	26,4	-	-	-	-
63	Алтайский край	17,8	24,6	-	-	-	-	16,4	18	-	-
64	Красноярский край	23,7	31,7	-	-	-	-	22	24,2	-	-
65	Иркутская область	18,7	20,5	22,1	23,9	17,3	18,9	14,1	16,2	-	-
66	Кемеровская область – Кузбасс	24,6	26,3	32,7	35,8	28,4	31,3	17,9	19,7	-	-
67	Новосибирская область	20,8	24	-	-	-	-	-	-	11	13,1
68	Омская область	18,2	24,7	30,1	33	26,2	28,9	16,5	18,2	9	20

69	Томская область	16,7	23,7	21,5	30	18,5	27,7	15,8	25,1	-	-
Дальневосточный федеральный округ		x	x	x	x	x	x	x	x	x	x
70	Республика Бурятия	14,3	15,6	19	20,8	-	-	-	-	-	-
71	Республика Саха (Якутия)	-	-	-	-	-	-	-	-	-	-
72	Забайкальский край	8,4	11,3	-	-	-	-	-	-	13	18
73	Приморский край	23,5	25,7	31,2	34,2	27,1	29,9	17,1	18,8	-	-
74	Хабаровский край	23,5	25,7	-	-	27,1	29,9	17,1	18,8	-	-
75	Амурская область	19,8	24,8	30,1	33	26,2	28,9	16,5	18,2	-	-
76	Камчатский край	-	-	15	30	-	-	-	-	-	-
77	Магаданская область	-	-	-	-	-	-	-	-	-	-
78	Сахалинская область	-	-	-	-	-	-	-	-	-	-
79	Еврейская автономная область	-	-	-	-	-	-	12,6	13,6	-	-

Субъекты Российской Федерации, не входящие в состав федеральных округов		x	x	x	x	x	x	x	x	x	x	x	x	x
80	Донецкая Народная Республика	13,7	20	-	-	-	-	-	-	-	-	-	-	-
81	Луганская Народная Республика	24,2	27,7	36,3	41,55	-	-	-	-	-	-	-	-	-
82	Запорожская область	-	-	-	-	-	-	-	-	-	-	-	-	-
83	Херсонская область	21,2	27,6	33,4	45,1	-	-	-	-	-	-	-	13,8	21,2

Таблица № 6

Номер по порядку	Субъект Российской Федерации	Гречиха, ц/га													
		богарные			орошаемые			осушенные			кислые			солонцы и солонцеватые	
		целевой ориентир	максимальное значение	целевой ориентир	максимальное значение	целевой ориентир	максимальное значение	целевой ориентир	максимальное значение	целевой ориентир	максимальное значение	целевой ориентир	максимальное значение	целевой ориентир	максимальное значение
Центральный федеральный округ		x	x	x	x	x	x	x	x	x	x	x	x	x	x
1	Белгородская область	11,9	18,1	14,8	22,6	-	-	10,7	16,2	-	-	-	-	-	-
2	Брянская область	9,1	10,2	12,3	13,8	10,5	11,7	8,2	9,2	-	-	-	-	-	-
3	Владимирская область	8	8,7	10,6	11,6	9,2	10,2	5,8	6,4	-	-	-	-	-	-

30	Краснодарский край	15,3	15,6	16,5	17,2	15,3	15,6	14,2	15,6	-	-
31	Астраханская область	-	-	-	-	-	-	-	-	-	-
32	Волгоградская область	8,4	11,3	-	-	-	-	-	-	5,46	7,56
33	Ростовская область	7,7	7,9	14,1	15,4	7,7	7,7	-	-	-	-
34	г. Севастополь	-	-	-	-	-	-	-	-	-	-
	Северо-Кавказский федеральный округ	x	x	x	x	x	x	x	x	x	x
35	Республика Дагестан	-	-	-	-	-	-	-	-	-	-
36	Республика Ингушетия	-	-	-	-	-	-	-	-	-	-
37	Кабардино-Балкарская Республика	15,1	20,3	20	27	-	-	-	-	-	-
38	Карачаево-Черкесская Республика	14	17,5	24,2	28,3	10,2	11,2	9,2	9,9	-	-
39	Республика Северная Осетия – Алания	-	-	-	-	-	-	-	-	-	-
40	Чеченская Республика	-	-	-	-	-	-	-	-	-	-
41	Ставропольский край	12,8	14,4	-	-	-	-	-	-	-	-

Приволжский федеральный округ		x	x	x	x	x	x	x	x	x	x	x	x	x	x	x	x	
42	Республика Башкортостан	11,5	15	19,3	23	15	18	10	12	10	12	18	10	12	10	12	-	x
43	Республика Марий Эл	8,4	9,2	-	-	-	-	4,3	6,7	4,3	6,7	-	4,3	6,7	-	6,7	-	-
44	Республика Мордовия	9	10,6	12,5	14,3	8,9	9,6	7	9,6	7	9,6	9,6	7	9,6	-	9,6	-	-
45	Республика Татарстан (Татарстан)	15,4	16,8	20,4	22,4	17,8	19,6	11,2	12,3	11,2	12,3	19,6	11,2	12,3	11,2	12,3	11,20	12,30
46	Удмуртская Республика	15	16,4	19,9	21,8	17,3	19,1	10,9	12	10,9	12	19,1	10,9	12	-	12	-	-
47	Чувашская Республика – Чувашия	13,5	14,8	17,6	19,2	15,5	17	9,5	10,3	9,5	10,3	17	9,5	10,3	-	10,3	-	-
48	Пермский край	-	-	-	-	-	-	6,4	13	6,4	13	-	6,4	13	-	13	-	-
49	Кировская область	9	9,9	13,9	15,2	10,5	11,4	7,6	8,4	7,6	8,4	11,4	7,6	8,4	-	8,4	-	-
50	Нижегородская область	6	10,5	7	14	6	12,3	6	10,4	6	10,4	12,3	6	10,4	-	10,4	-	-
51	Оренбургская область	6,6	9,6	10,7	11,1	-	-	-	-	-	-	-	-	-	-	-	-	-
52	Пензенская область	8,7	17	-	-	-	-	-	-	-	-	-	-	-	-	-	-	-
53	Самарская область	13,3	14,6	17,7	19,4	15,4	17	9,7	10,7	9,7	10,7	17	9,7	10,7	-	10,7	-	-

54	Саратовская область	11,7	12,8	15,5	17	13,5	14,9	8,5	9,4	-	-
55	Ульяновская область	-	-	-	-	-	-	8,1	8,4	-	-
	Уральский федеральный округ	x	x	x	x	x	x	x	x	x	x
56	Курганская область	13,8	15	18,3	20	15,9	17,5	10	11	8,00	13,00
57	Свердловская область	6	6,6	9,1	10	7,9	8,8	5	5,5	-	-
58	Тюменская область	-	-	-	-	-	-	-	-	-	-
59	Челябинская область	8,6	11,5	14,0	17,8	-	-	6,5	8,1	-	-
	Сибирский федеральный округ	x	x	x	x	x	x	x	x	x	x
60	Республика Алтай	1	1,1	1,3	1,4	1,1	1,2	0,7	0,8	-	-
61	Республика Тыва	-	-	-	-	-	-	-	-	-	-
62	Республика Хакасия	12,1	13,2	16,1	17,6	14	15,4	-	-	-	-
63	Алтайский край	10,1	14,1	-	-	-	-	9,9	10,9	-	-
64	Красноярский край	8,2	10,9	8,7	11,6	-	-	8,3	9,1	-	-
65	Иркутская область	11,9	12,8	14,8	15,7	13,8	15,2	8,7	9,6	-	-

16	Тульская область	52,5	65,4	100	120	83,3	91,9	48,6	52,5	-	-
17	Ярославская область	-	-	-	-	-	-	-	-	-	-
	Северо-Западный федеральный округ	x	x	x	x	x	x	x	x	x	x
18	Республика Карелия	-	-	-	-	-	-	-	-	-	-
19	Республика Коми	-	-	-	-	-	-	-	-	-	-
20	Архангельская область	-	-	-	-	-	-	-	-	-	-
21	Вологодская область	-	-	-	-	-	-	-	-	-	-
22	Калининградская область	-	-	-	-	82,3	116,6	68	81,6	-	-
23	Ленинградская область	-	-	-	-	-	-	-	-	-	-
24	Мурманская область	-	-	-	-	-	-	-	-	-	-
25	Новгородская область	-	-	-	-	-	-	-	-	-	-
26	Псковская область	19,9	70	-	-	23	70	13,4	14,5	-	-
	Южный федеральный округ	x	x	x	x	x	x	x	x	x	x
27	Республика Адыгея (Адыгея)	45,7	49,8	70	99,6	52,7	58,1	33,2	39,8	-	-

28	Республика Калмыкия	14,2	15,5	27	30,9	-	-	-	-	-	27	30,9
29	Республика Крым	-	-	50	65	-	-	-	-	-	-	-
30	Краснодарский край	67	73,1	73,1	146,1	77,3	85,2	48,7	58,4	35	50	50
31	Астраханская область	86,5	94,4	165,1	188,7	99,9	110,1	-	-	70	90	90
32	Волгоградская область	37,4	49,8	56	90	-	-	-	-	24,31	33,66	33,66
33	Ростовская область	48,8	53,3	93,2	106,5	56,4	62,1	35,5	42,6	-	-	-
34	г. Севастополь	-	-	-	-	-	-	-	-	-	-	-
	Северо-Кавказский федеральный округ	x	x	x	x	x	x	x	x	x	x	x
35	Республика Дагестан	-	-	40	43	-	-	-	-	-	-	-
36	Республика Ингушетия	35	45	70	100	-	-	-	-	-	-	-
37	Кабардино-Балкарская Республика	67	71	85	122	-	-	-	-	-	-	-
38	Карачаево-Черкесская Республика	59,2	74	125,2	146,5	52	57,2	54,8	59,2	-	-	-
39	Республика Северная Осетия – Алания	60	80	120	150	90	100	45	60	-	-	-

52	Пензенская область	45,8	95	70	120	-	-	46	95	-	-
53	Самарская область	44,1	48,2	84,3	96,3	51	56,2	32,1	38,5	-	-
54	Саратовская область	49,2	53,7	80	107,4	-	-	33,1	35,8	80	107,4
55	Ульяновская область	-	-	85,6	86	-	-	30,2	31	-	-
	Уральский федеральный округ	x	x	x	x	x	x	x	x	x	x
56	Курганская область	-	-	-	-	-	-	-	-	10	30
57	Свердловская область	-	-	-	-	-	-	-	-	-	-
58	Тюменская область	-	-	-	-	-	-	-	-	-	-
59	Челябинская область	27,2	36,2	42,0	47,0	-	-	18,1	20,7	-	-
	Сибирский федеральный округ	x	x	x	x	x	x	x	x	x	x
60	Республика Алтай	20,5	22,4	39,1	44,7	23,7	26,1	14,9	17,9	-	-
61	Республика Тыва	-	-	-	-	-	-	-	-	-	-
62	Республика Хакасия	-	-	-	-	-	-	-	-	-	-
63	Алтайский край	34,8	52,9	-	-	-	-	32,6	45,4	-	-
64	Красноярский край	32,5	32,7	-	-	-	-	-	-	-	-

78	Сахалинская область	-	-	-	-	-	-	-	-	-	-	-	-
79	Еврейская автономная область	-	-	-	-	56,7	62,5	35,7	42,8	-	-	-	-
Субъекты Российской Федерации, не входящие в состав федеральных округов		x	x	x	x	x	x	x	x	x	x	x	x
80	Донецкая Народная Республика	28,4	49	52	55	-	-	-	-	-	-	-	-
81	Луганская Народная Республика	24,3	33,3	46,41	66,54	-	-	-	-	-	-	-	-
82	Запорожская область	31	50,3	61,9	106,8	-	-	-	-	-	-	-	-
83	Херсонская область	-	-	90,7	130,1	-	-	-	-	-	46	-	70

Таблица № 8

Номер по порядку	Субъект Российской Федерации	Рис, ц/га			
		орошаемые		солонцы и солонцеватые	
		целевой ориентир	максимальное значение	целевой ориентир	максимальное значение
Центральный федеральный округ		x	x	x	x
1	Белгородская область	-	-	-	-

2	Брянская область	-	-	-	-	-
3	Владимирская область	-	-	-	-	-
4	Воронежская область	-	-	-	-	-
5	Ивановская область	-	-	-	-	-
6	Калужская область	-	-	-	-	-
7	Костромская область	-	-	-	-	-
8	Курская область	-	-	-	-	-
9	Липецкая область	-	-	-	-	-
10	Московская область	-	-	-	-	-
11	Орловская область	-	-	-	-	-
12	Рязанская область	-	-	-	-	-
13	Смоленская область	-	-	-	-	-
14	Тамбовская область	-	-	-	-	-
15	Тверская область	-	-	-	-	-
16	Тульская область	-	-	-	-	-

17	Ярославская область	-	-	-	-	-	-
Северо-Западный федеральный округ		x	x	x	x	x	x
18	Республика Карелия	-	-	-	-	-	-
19	Республика Коми	-	-	-	-	-	-
20	Архангельская область	-	-	-	-	-	-
21	Вологодская область	-	-	-	-	-	-
22	Калининградская область	-	-	-	-	-	-
23	Ленинградская область	-	-	-	-	-	-
24	Мурманская область	-	-	-	-	-	-
25	Новгородская область	-	-	-	-	-	-
26	Псковская область	-	-	-	-	-	-
Южный федеральный округ		x	x	x	x	x	x
27	Республика Адыгея (Адыгея)	66,3	72,3				
28	Республика Калмыкия	35,5	43,5	35,5	43,5		43,5

29	Республика Крым	70	96	-	-
30	Краснодарский край	65	94,1	51,4	61
31	Астраханская область	60,6	66,2	-	-
32	Волгоградская область	-	-	-	-
33	Ростовская область	65	70	-	-
34	г. Севастополь	-	-	-	-
	Северо-Кавказский федеральный округ	x	x	x	x
35	Республика Дагестан	46	50	-	-
36	Республика Ингушетия	-	-	-	-
37	Кабардино-Балкарская Республика	-	-	-	-
38	Карачаево-Черкесская Республика	-	-	-	-
39	Республика Северная Осетия – Алания	-	-	-	-
40	Чеченская Республика	30,5	42,5	-	-

41	Ставропольский край	-	-	-	-	-
	Приволжский федеральный округ	x	x	x	x	x
42	Республика Башкортостан	-	-	-	-	-
43	Республика Марий Эл	-	-	-	-	-
44	Республика Мордовия	-	-	-	-	-
45	Республика Татарстан (Татарстан)	-	-	-	-	-
46	Удмуртская Республика	-	-	-	-	-
47	Чувашская Республика – Чувашия	-	-	-	-	-
48	Пермский край	-	-	-	-	-
49	Кировская область	-	-	-	-	-
50	Нижегородская область	-	-	-	-	-
51	Оренбургская область	-	-	-	-	-
52	Пензенская область	-	-	-	-	-

53	Самарская область	-	-	-	-	-
54	Саратовская область	-	-	-	-	-
55	Ульяновская область	-	-	-	-	-
	Уральский федеральный округ	x	x	x	x	x
56	Курганская область	-	-	-	-	-
57	Свердловская область	-	-	-	-	-
58	Тюменская область	-	-	-	-	-
59	Челябинская область	-	-	-	-	-
	Сибирский федеральный округ	x	x	x	x	x
60	Республика Алтай	-	-	-	-	-
61	Республика Тыва	-	-	-	-	-
62	Республика Хакасия	-	-	-	-	-
63	Алтайский край	-	-	-	-	-
64	Красноярский край	-	-	-	-	-
65	Иркутская область	-	-	-	-	-

66	Кемеровская область – Кузбасс	-	-	-	-	-
67	Новосибирская область	-	-	-	-	-
68	Омская область	-	-	-	-	-
69	Томская область	-	-	-	-	-
	Дальневосточный федеральный округ	x	x	x	x	x
70	Республика Бурятия	-	-	-	-	-
71	Республика Саха (Якутия)	-	-	-	-	-
72	Забайкальский край	-	-	-	-	-
73	Приморский край	34	37,1	-	-	-
74	Хабаровский край	-	-	-	-	-
75	Амурская область	-	-	-	-	-
76	Камчатский край	-	-	-	-	-
77	Магаданская область	-	-	-	-	-
78	Сахалинская область	-	-	-	-	-

79	Еврейская автономная область	-	-	-	-	-	-
Субъекты Российской Федерации, не входящие в состав федеральных округов							
80	Донецкая Народная Республика	-	-	-	-	-	-
81	Луганская Народная Республика	-	-	-	-	-	-
82	Запорожская область	-	-	-	-	-	-
83	Херсонская область	42,1	60,3	27,3	42		

Таблица № 9

Номер по порядку	Субъект Российской Федерации	Соя, ц/га													
		богарные			орошаемые			осушенные			кислые			солонцы и солонцеватые	
		целевой ориентир	максимальное значение	целевой ориентир	максимальное значение	целевой ориентир	максимальное значение	целевой ориентир	максимальное значение	целевой ориентир	максимальное значение	целевой ориентир	максимальное значение	целевой ориентир	максимальное значение
	Центральный федеральный округ	X	X	X	X	X	X	X	X	X	X	X	X	X	X
1	Белгородская область	19,7	23,9	24,6	29,8	-	-	17,7	21,5	-	-	-	-	-	-

2	Брянская область	17,7	24,4	23,9	32,9	20,4	28,1	15,9	22,0	-	-
3	Владимирская область	-	-	-	-	-	-	-	-	-	-
4	Воронежская область	20,9	22,8	29	39	-	-	14,1	15,2	-	-
5	Ивановская область	-	-	-	-	-	-	-	-	-	-
6	Калужская область	10,1	11	-	-	-	-	7,8	8,5	-	-
7	Костромская область	-	-	-	-	-	-	-	-	-	-
8	Курская область	17	21	34	42	18	22	17,8	19,2	-	-
9	Липецкая область	20,9	22,8	30	45,6	24,1	26,6	14,1	15,2	-	-
10	Московская область	12,9	13,5	-	-	-	-	-	-	-	-
11	Орловская область	18,5	22,2	24,4	32,5	18,5	20,3	14,2	15,4	-	-
12	Рязанская область	17	18,5	-	-	-	-	14,2	15,3	-	-
13	Смоленская область	9,8	10,7	18,3	21,3	11,3	12,4	6,6	7,1	-	-
14	Тамбовская область	-	-	20,9	24	-	-	16,3	18,3	-	-
15	Тверская область	-	-	-	-	-	-	-	-	-	-
16	Тульская область	16,8	19,1	33,6	38,2	26,7	29,4	15,5	16,8	-	-

41	Ставропольский край	14,3	18,0	24,3	31,9	-	-	-	-	-	-	-	-
	Приволжский федеральный округ	x	x	x	x	x	x	x	x	x	x	x	x
42	Республика Башкортостан	11	14	20	35	11	14	9,1	9,8	-	-	-	-
43	Республика Марий Эл	-	-	-	-	-	-	-	-	-	-	-	-
44	Республика Мордовия	15,2	16,4	17,3	18,4	14,5	15,3	11,7	12,6	-	-	-	-
45	Республика Татарстан (Татарстан)	14,6	15,9	27,3	31,8	16,8	18,6	9,8	10,6	9,8	10,6	10,6	10,6
46	Удмуртская Республика	-	-	-	-	-	-	-	-	-	-	-	-
47	Чувашская Республика – Чувашия	10,7	11,7	13,9	15,2	12,3	13,4	7,5	8,2	-	-	-	-
48	Пермский край	-	-	-	-	-	-	-	-	-	-	-	-
49	Кировская область	-	-	-	-	-	-	-	-	-	-	-	-
50	Нижегородская область	11	15	7	20	7	8,5	7	15	-	-	-	-
51	Оренбургская область	9,9	14,1	17,8	25	-	-	-	-	-	-	-	-
52	Пензенская область	13,7	27	20	40	-	-	14	28	-	-	-	-

53	Самарская область	20,1	21,9	37,6	43,8	23,2	25,6	13,5	14,6	-	-
54	Саратовская область	20,5	22,4	33,5	44,7	-	-	13,8	14,9	33,5	44,7
55	Ульяновская область	-	-	-	-	-	-	11	16,9	-	-
Уральский федеральный округ		x	x	x	x	x	x	x	x	x	x
56	Курганская область	6,9	9,2	13,7	18,3	8,1	10,7	4,6	6,1	8	13
57	Свердловская область	-	-	-	-	-	-	-	-	-	-
58	Тюменская область	11	12	25	29,1	15,4	17	9	9,7	-	-
59	Челябинская область	12,6	16,8	19	21	-	-	5,6	7	-	-
Сибирский федеральный округ		x	x	x	x	x	x	x	x	x	x
60	Республика Алтай	-	-	-	-	-	-	-	-	-	-
61	Республика Тыва	-	-	-	-	-	-	-	-	-	-
62	Республика Хакасия	12,4	13,5	23,2	27	14,3	15,8	8,3	9	-	-
63	Алтайский край	12,3	16,8	-	-	-	-	9,2	12,3	-	-
64	Красноярский край	7,9	10,6	11,4	15,2	-	-	7,4	8	-	-
65	Иркутская область	12,8	14	23,9	27,9	14,8	16,3	8,6	9,3	-	-

79	Еврейская автономная область	-	-	-	-	15,4	17	9	9,7	-	-
Субъекты Российской Федерации, не входящие в состав федеральных округов		X	X	X	X	X	X	X	X	X	X
80	Донецкая Народная Республика	7,1	12,1	-	-	-	-	-	-	-	-
81	Луганская Народная Республика	7	7,7	13,07	15,35	-	-	-	-	-	-
82	Запорожская область	-	-	25	30,1	-	-	-	-	-	-
83	Херсонская область	15,7	24,9	40,1	47,5	-	-	-	-	10,2	15,7

Таблица № 10

Номер по порядку	Субъект Российской Федерации	Подсолнечник, ц/га									
		богарные		орошаемые		осушенные		кислые		солонцы и солонцеватые	
		целевой ориентир	максимальное значение	целевой ориентир	максимальное значение	целевой ориентир	максимальное значение	целевой ориентир	максимальное значение	целевой ориентир	максимальное значение
Центральный федеральный округ		X	X	X	X	X	X	X	X	X	X
1	Белгородская область	27,3	31,6	34,1	39,5	-	-	24,5	28,4	-	-

2	Брянская область	29,8	33,8	40,2	45,6	34,3	38,9	26,8	30,4	-	-
3	Владимирская область	-	-	-	-	-	-	-	-	-	-
4	Воронежская область	27,00	34,00	55,00	65,00	-	-	24,1	28,9	-	-
5	Ивановская область	-	-	-	-	-	-	-	-	-	-
6	Калужская область	-	-	-	-	-	-	-	-	-	-
7	Костромская область	-	-	-	-	-	-	-	-	-	-
8	Курская область	27,8	29,9	44,5	48	29	31	24,1	26	-	-
9	Липецкая область	29,6	32,3	35	42	34,1	37,6	21,5	25,8	-	-
10	Московская область	-	-	-	-	-	-	-	-	-	-
11	Орловская область	27,4	32,8	32,8	46	27,4	30,1	21,1	22,8	-	-
12	Рязанская область	22	24,3	-	-	-	-	18,4	22,1	-	-
13	Смоленская область	-	-	-	-	-	-	-	-	-	-
14	Тамбовская область	20,4	28,5	45	61,2	35,4	35,7	18,9	23,1	-	-
15	Тверская область	-	-	-	-	-	-	-	-	-	-
16	Тульская область	20,4	28,5	45	61,2	32,4	35,7	18,9	20,4	-	-

17	Ярославская область	-	-	-	-	-	-	-	-	-	-	-	-	-	-	-	-	-	-	-
Северо-Западный федеральный округ		x	x	x	x	x	x	x	x	x	x	x	x	x	x	x	x	x	x	x
18	Республика Карелия	-	-	-	-	-	-	-	-	-	-	-	-	-	-	-	-	-	-	-
19	Республика Коми	-	-	-	-	-	-	-	-	-	-	-	-	-	-	-	-	-	-	-
20	Архангельская область	-	-	-	-	-	-	-	-	-	-	-	-	-	-	-	-	-	-	-
21	Вологодская область	-	-	-	-	-	-	-	-	-	-	-	-	-	-	-	-	-	-	-
22	Калининградская область	-	-	-	-	-	-	-	-	-	-	-	-	-	-	-	-	-	-	-
23	Ленинградская область	-	-	-	-	-	-	-	-	-	-	-	-	-	-	-	-	-	-	-
24	Мурманская область	-	-	-	-	-	-	-	-	-	-	-	-	-	-	-	-	-	-	-
25	Новгородская область	-	-	-	-	-	-	-	-	-	-	-	-	-	-	-	-	-	-	-
26	Псковская область	-	-	-	-	-	-	-	-	-	-	-	-	-	-	-	-	-	-	-
Южный федеральный округ		x	x	x	x	x	x	x	x	x	x	x	x	x	x	x	x	x	x	x
27	Республика Адыгея (Адыгея)	21,9	23,9	30	40	25,2	27,8	15,9	19,1	-	-	-	-	-	-	-	-	-	-	-
28	Республика Калмыкия	13,2	14,4	24,7	28,8	-	-	-	-	-	-	-	-	-	-	-	-	-	-	-
																			24,7	28,8

29	Республика Крым	12,2	13,5	25,1	28	-	-	-	-	-	-	-	-	-	-	-	-
30	Краснодарский край	25,6	36,5	31,6	42,5	38,6	42,5	24,3	29,2	19,3	22						
31	Астраханская область	-	-	-	-	-	-	-	-	-	-	-	-	-	-	-	-
32	Волгоградская область	15,9	21,2	23,9	31,8	-	-	-	-	10,34	14,31						
33	Ростовская область	27,8	30,3	40	45	32,1	35,4	20,2	24,2	-	-						
34	г. Севастополь	-	-	-	-	-	-	-	-	-	-						
	Северо-Кавказский федеральный округ	x	x	x	x	x	x	x	x	x	x						
35	Республика Дагестан	-	-	13	15	-	-	-	-	-	-						
36	Республика Ингушетия	9	18	-	-	-	-	-	-	-	-						
37	Кабардино-Балкарская Республика	24,1	26,3	35	45,1	-	-	-	-	-	-						
38	Карачаево-Черкесская Республика	22,4	28	42	49	22,4	24,6	16,3	17,6	-	-						
39	Республика Северная Осетия – Алания	30	40	50	60	30	35	20	25	-	-						
40	Чеченская Республика	14	18,5	20,5	25,5	-	-	-	-	-	-						

41	Ставропольский край	16,9	23,8	31,1	35,0	-	-	-	-	-	9	13
Приволжский федеральный округ		x	x	x	x	x	x	x	x	x	x	x
42	Республика Башкортостан	14	18	22	27	13	17	11	12,6	-	-	-
43	Республика Марий Эл	-	-	-	-	-	-	-	-	-	-	-
44	Республика Мордовия	16,4	17,5	-	-	16,8	17,6	12,7	15,2	-	-	-
45	Республика Татарстан (Татарстан)	18,7	20,4	35	40,8	21,6	23,8	13,6	16,3	13,6	13,6	16,3
46	Удмуртская Республика	-	-	-	-	-	-	-	-	-	-	-
47	Чувашская Республика – Чувашия	14,8	16,3	19,2	21,2	17	18,7	10,3	11,4	-	-	-
48	Пермский край	-	-	-	-	-	-	-	-	-	-	-
49	Кировская область	8,9	9,8	16,7	19,5	10,3	11,4	6,5	7,8	-	-	-
50	Нижегородская область	6	9,2	6	18,3	6	10,7	6	9,9	-	-	-
51	Оренбургская область	10,7	12,8	13,2	15	-	-	-	-	-	-	-
52	Пензенская область	15,5	30	20	40	-	-	15,8	33	-	-	-

79	Еврейская автономная область	-	-	-	-	-	-	-	-	-	-	-	-	-	-	-	-
Субъекты Российской Федерации, не входящие в состав федеральных округов		X	X	X	X	X	X	X	X	X	X	X	X	X	X	X	X
80	Донецкая Народная Республика	14,1	24,7	29,4	34,1	-	-	-	-	-	-	-	-	-	-	-	-
81	Луганская Народная Республика	16,8	18,1	24,17	26,88	-	-	-	-	-	-	-	-	-	-	-	-
82	Запорожская область	16,8	21,1	-	-	-	-	-	-	-	-	-	-	-	-	-	-
83	Херсонская область	12,2	17,1	26,7	33,9	-	-	-	-	-	-	-	-	-	11,1	-	17,1

Таблица № 11

Номер по порядку	Субъект Российской Федерации	Рапс, ц/га													
		богарные			орошаемые			осушенные			кислые			СОЛОНЦЕВАТЫЕ И СОЛОНЦЕВАТЫЕ	
		целевой ориентир	максимальное значение	целевой ориентир	максимальное значение	целевой ориентир	максимальное значение	целевой ориентир	максимальное значение	целевой ориентир	максимальное значение	целевой ориентир	максимальное значение	целевой ориентир	максимальное значение
	Центральный федеральный округ	X	X	X	X	X	X	X	X	X	X	X	X	X	X
1	Белгородская область	18,2	23,7	22,7	29,6	-	-	16,3	-	-	21,3	-	-	-	-

2	Брянская область	24,1	32,2	32,5	43,5	27,7	37,0	21,7	29,0	-	-
3	Владимирская область	15,9	18,8	19,1	25,6	17,1	18,6	13,2	15,2	-	-
4	Воронежская область	20,0	25,1	32,0	42,0	-	-	16,7	20	-	-
5	Ивановская область	10,2	11,1	19,1	22,2	11,7	13	7,4	8,9	-	-
6	Калужская область	19	21	-	-	-	-	7,2	7,6	-	-
7	Костромская область	6,7	7,5	7,3	8,2	6,7	7,5	4,7	5,2	-	-
8	Курская область	29,2	31,8	45,3	49,3	31,2	33,8	23,9	26,6	-	-
9	Липецкая область	22,6	24,6	30	40	26	28,7	16,4	19,7	-	-
10	Московская область	14,2	16,1	-	-	-	-	-	-	-	-
11	Орловская область	22,6	27,1	27,1	37,9	22,6	24,8	17,4	18,8	-	-
12	Рязанская область	16	18,2	-	-	-	-	13,9	16,7	-	-
13	Смоленская область	14,7	16,1	27,6	32,1	17	18,7	10,7	12,8	-	-
14	Тамбовская область	-	-	-	-	-	-	-	-	-	-
15	Тверская область	-	-	26,8	31,2	16,5	18,2	10,4	12,5	-	-
16	Тульская область	15,6	21,5	30	43	24,8	27,3	14,4	15,6	-	-

29	Республика Крым	23,5	25,7	30,2	38,2	-	-	-	-	-	-	-	-
30	Краснодарский край	33,1	36,2	45	45,8	38,3	42,2	24,1	28,9	-	-	-	-
31	Астраханская область	-	-	-	-	-	-	-	-	-	-	-	-
32	Волгоградская область	-	-	-	-	-	-	-	-	-	-	-	-
33	Ростовская область	31,8	34,7	59,5	69,3	36,7	40,4	23,1	27,7	-	-	-	-
34	г. Севастополь	-	-	-	-	-	-	-	-	-	-	-	-
	Северо-Кавказский федеральный округ	x	x	x	x	x	x	x	x	x	x	x	x
35	Республика Дагестан	-	-	5,5	6,5	-	-	-	-	-	-	-	-
36	Республика Ингушетия	10	20	-	-	-	-	-	-	-	-	-	-
37	Кабардино-Балкарская Республика	23,8	26	28	33	-	-	-	-	-	-	-	-
38	Карачаево-Черкесская Республика	22	27,5	40	46,8	22	24,2	2,1	2,3	-	-	-	-
39	Республика Северная Осетия – Алания	10	12	22	28	20	25	12	15	-	-	-	-
40	Чеченская Республика	15	18,5	20,5	25,5	-	-	-	-	-	-	-	-

41	Ставропольский край	16,9	26,6	26,6	35,1	-	-	-	-	-	-	12	15
Приволжский федеральный округ		x	x	x	x	x	x	x	x	x	x	x	x
42	Республика Башкортостан	11,4	21,4	12,5	25	13,2	14,5	7,7	8,3	-	-	-	-
43	Республика Марий Эл	6,5	-	9,8	-	-	-	4,6	7,8	-	-	-	-
44	Республика Мордовия	16	-	17,3	-	15,5	16,3	13,8	16,6	-	-	-	-
45	Республика Татарстан (Татарстан)	13,8	25,8	15	30	15,9	17,5	10	12	10	10	10	12
46	Удмуртская Республика	13,2	24,7	14,4	28,8	15,2	16,8	8,9	9,6	-	-	-	-
47	Чувашская Республика – Чувашия	12	15,6	13,2	17,2	13,8	15,2	8,4	9,2	-	-	-	-
48	Пермский край	-	-	-	-	-	-	8	9,8	-	-	-	-
49	Кировская область	11	20,6	12	24	12,7	14	8	9,6	-	-	-	-
50	Нижегородская область	9	14	13,5	27	9	15,8	9	18,5	-	-	-	-
51	Оренбургская область	5,9	-	8	-	-	-	-	-	-	-	-	-
52	Пензенская область	8,4	8,8	24	25	-	-	8,5	25	-	-	-	-

53	Самарская область	9,9	10,8	18,5	21,6	11,4	12,6	7,2	8,6	-	-
54	Саратовская область	5,9	6,5	10	12,9	-	-	4	4,3	10	12,9
55	Ульяновская область	-	-	-	-	-	-	8,6	9,3	-	-
	Уральский федеральный округ	x	x	x	x	x	x	x	x	x	x
56	Курганская область	13,3	17,7	26,6	35,4	15,5	20,7	9,1	11,8	7	12
57	Свердловская область	12,8	17,3	-	-	-	-	-	-	-	-
58	Тюменская область	12	14,8	27	31,5	16,7	18,4	9,7	10,5	9,3	14,7
59	Челябинская область	9,4	12,6	16,0	19,0	-	-	5,2	6,8	-	-
	Сибирский федеральный округ	x	x	x	x	x	x	x	x	x	x
60	Республика Алтай	-	-	-	-	-	-	-	-	-	-
61	Республика Тыва	2,8	3	4	5	-	-	-	-	-	-
62	Республика Хакасия	11,8	12,9	22,1	25,8	13,7	15,1	8,6	10,3	-	-
63	Алтайский край	10,3	14,2	-	-	-	-	7,5	10	-	-
64	Красноярский край	13,4	17,8	19,2	25,6	-	-	11,4	12,3	-	-
65	Иркутская область	17,3	18,9	32,4	37,8	20	22,1	12,6	15,1	-	-

2	Брянская область	397,7	474,2	536,9	640,2	457,4	545,3	357,9	426,8	-	-
3	Владимирская область	-	-	-	-	-	-	-	-	-	-
4	Воронежская область	510,0	610,0	750,0	820,0	-	-	458,9	550,7	-	-
5	Ивановская область	-	-	-	-	-	-	-	-	-	-
6	Калужская область	-	-	-	-	-	-	-	-	-	-
7	Костромская область	-	-	-	-	-	-	-	-	-	-
8	Курская область	503	539,3	670	720	515	550	465,4	470,5	-	-
9	Липецкая область	410	580	540	730	450	540	350	430	-	-
10	Московская область	-	-	-	-	-	-	-	-	-	-
11	Орловская область	481,8	578,2	578,2	751,6	481,8	530	371,4	401,5	-	-
12	Рязанская область	500	517,8	-	-	-	-	456,9	548,3	-	-
13	Смоленская область	-	-	-	-	-	-	-	-	-	-
14	Тамбовская область	420	443,8	429,3	662	440	466,7	429,3	453,8	-	-
15	Тверская область	-	-	-	-	-	-	-	-	-	-
16	Тульская область	460	523,4	811,4	889,2	705,8	778,1	411,3	444,6	-	-

41	Старопольский край	520,6	654,5	730,3	750,0	-	-	-	-	-	-	-	-
Приволжский федеральный округ		x	x	x	x	x	x	x	x	x	x	x	x
42	Республика Башкортостан	350	380	500	800	320	350	284,3	307,4	-	-	-	-
43	Республика Марий Эл	-	-	-	-	-	-	-	-	-	-	-	-
44	Республика Мордовия	375	380	-	-	-	-	350	365	-	-	-	-
45	Республика Татарстан (Татарстан)	526,8	574,7	699,2	766,2	608,2	670,4	383,1	459,7	383,10	459,70	-	-
46	Удмуртская Республика	-	-	-	-	-	-	-	-	-	-	-	-
47	Чувашская Республика – Чувашия	315	345	409,5	448,5	362,3	396,7	220,5	241,5	-	-	-	-
48	Пермский край	-	-	-	-	-	-	-	-	-	-	-	-
49	Кировская область	-	-	-	-	-	-	-	-	-	-	-	-
50	Нижегородская область	240	310	373,2	450	240	320	240	310	-	-	-	-
51	Оренбургская область	247,5	247,5	-	-	-	-	-	-	-	-	-	-
52	Пензенская область	375	610	500	750	-	-	400	650	-	-	-	-

2	Брянская область	326,2	354,6	440,4	478,7	375,1	407,8	293,6	319,1	-	-
3	Владимирская область	150	220	230	300	150	220	190	210	-	-
4	Воронежская область	150	180	300	420	-	-	-	-	-	-
5	Ивановская область	193,9	221	260	300	214	230	164	190	-	-
6	Калужская область	175	205,3	-	-	-	-	150	167,9	-	-
7	Костромская область	232,6	430	255,5	473	232,6	430	162,5	301	-	-
8	Курская область	327	370	426	440	330	370	229,5	250	-	-
9	Липецкая область	290	311,2	430	470	-	-	261	277	-	-
10	Московская область	290	360	280	350	330	340	320	330	-	-
11	Орловская область	-	-	300	350	-	-	229,6	286,9	-	-
12	Рязанская область	270	291,9	350	374,8	-	-	-	-	-	-
13	Смоленская область	-	-	-	-	140	146,2	129,3	133,8	-	-
14	Тамбовская область	312	354,6	325	415	340,3	375	325	415	-	-
15	Тверская область	-	-	371,1	376,3	230	267,5	118,1	144,1	-	-
16	Тульская область	321	338,5	343,2	385,4	326	366,1	321	338,5	-	-

17	Ярославская область	-	-	-	-	-	240,2	260,7	95	127,2	-	-
Северо-Западный федеральный округ		x	x	x	x	x	x	x	x	x	x	x
18	Республика Карелия	-	-	-	-	-	194	205	167	195	-	-
19	Республика Коми	-	-	-	-	-	140	173	120	162	-	-
20	Архангельская область	-	-	-	-	-	-	-	130	157,9	-	-
21	Вологодская область	-	-	-	-	-	200,0	233,0	200,0	233,0	-	-
22	Калининградская область	-	-	-	-	-	247,2	470	247,2	267	-	-
23	Ленинградская область	198	404	-	-	-	198	404	99	202	-	-
24	Мурманская область	-	-	-	-	-	-	-	-	-	-	-
25	Новгородская область	-	-	-	-	-	256,1	311	220	256,1	-	-
26	Псковская область	198,8	237,4	-	-	-	248,5	296,8	149	178	-	-
Южный федеральный округ		x	x	x	x	x	x	x	x	x	x	x
27	Республика Адыгея (Адыгея)	105	120	160	200	200	-	-	90	94,1	-	-
28	Республика Калмыкия	-	-	200	236,8	-	-	-	-	-	200	236,8

29	Республика Крым	-	-	246,8	340,5	-	-	-	-	-	-	-	-
30	Краснодарский край	139,5	140	199,2	200,1	-	-	-	-	-	-	-	-
31	Астраханская область	-	-	290	590	-	-	-	-	-	-	-	-
32	Волгоградская область	-	-	328	430	-	-	-	-	-	-	185,08	264,4
33	Ростовская область	-	-	284	316	-	-	-	-	-	-	-	-
34	г. Севастополь	-	-	-	-	-	-	-	-	-	-	-	-
	Северо-Кавказский федеральный округ	x	x	x	x	x	x	x	x	x	x	x	x
35	Республика Дагестан	130	150	230	240	-	-	-	-	-	-	-	-
36	Республика Ингушетия	180	350	350	550	-	-	-	-	-	-	-	-
37	Кабардино-Балкарская Республика	180	250	356	432	-	-	-	-	-	-	-	-
38	Карачаево-Черкесская Республика	163,2	204	280,3	328	-	-	-	120,2	129,8	-	-	-
39	Республика Северная Осетия – Алания	180	220	300	420	220	250	230	250	250	-	-	-
40	Чеченская Республика	90	100	200	260	-	-	-	-	-	-	-	-

41	Ставропольский край	153,3	157,1	334	427,2	-	-	-	-	-	-	85	94
	Приволжский федеральный округ	x	x	x	x	x	x	x	x	x	x	x	x
42	Республика Башкортостан	130	150	220	250	-	-	130	150	-	-	-	-
43	Республика Марий Эл	165	220	-	-	-	-	129,6	144	-	-	-	-
44	Республика Мордовия	171	179,8	185	200	-	-	161,1	170,5	-	-	-	-
45	Республика Татарстан (Татарстан)	180	196	470	488	-	-	141	167	-	-	141	167
46	Удмуртская Республика	184,6	216,6	212,3	249,1	203,1	238,8	184,6	216,6	-	-	-	-
47	Чувашская Республика – Чувашия	240	257,5	320	350	-	-	216	232	-	-	-	-
48	Пермский край	-	-	158,1	169,5	158,1	169,5	160,5	168,5	-	-	-	-
49	Кировская область	230	320	300	386	250	335	200	280	-	-	-	-
50	Нижегородская область	285	335,3	400	650	285	335,3	218	277	-	-	-	-
51	Оренбургская область	179,3	191,3	255	300	-	-	-	-	-	-	-	-
52	Пензенская область	175	450	250	570	-	-	100	350	-	-	-	-

66	Кемеровская область – Кузбасс	187,9	231,8	-	-	-	-	-	-	-	-	-	-	-	-	-	-	-
67	Новосибирская область	146	196,1	189	294,2	-	-	-	-	-	-	-	-	-	-	-	-	-
68	Омская область	157,8	172,4	350	550	-	-	-	-	-	-	-	-	-	-	-	-	-
69	Томская область	-	-	180	350	-	-	-	-	130,2	170	-	-	-	-	-	-	-
	Дальневосточный федеральный округ	x	x	x	x	x	x	x	x	x	x	x	x	x	x	x	x	x
70	Республика Бурятия	-	-	160	280,5	-	-	-	-	-	-	-	-	-	-	-	-	-
71	Республика Саха (Якутия)	-	-	95	125	-	-	-	-	-	-	-	-	-	-	-	-	-
72	Забайкальский край	100	150	150	250	-	-	-	-	-	-	-	-	-	90,2	132	-	-
73	Приморский край	180	350	-	-	190	350	150	250	150	250	-	-	-	-	-	-	-
74	Хабаровский край	150	157,1	-	-	157	157,1	105	120	105	120	-	-	-	-	-	-	-
75	Амурская область	151	220	-	-	180	250	151	200	151	200	-	-	-	-	-	-	-
76	Камчатский край	197	210	197	250	197	204	111	120	111	120	-	-	-	-	-	-	-
77	Магаданская область	-	-	-	-	112,7	150	-	-	-	-	-	-	-	-	-	-	-
78	Сахалинская область	-	-	-	-	212	237	194	208,1	194	208,1	-	-	-	-	-	-	-

2	Брянская область	412,5	522,3	556,9	705,1	474,4	600,7	371,3	470,1	-	-
3	Владимирская область	150	280	200	300	200	260	-	-	-	-
4	Воронежская область	250	290	420	455	-	-	-	-	-	-
5	Ивановская область	326,5	361,1	367,5	392,6	336	370	240	290	-	-
6	Калужская область	207	230	-	-	222	230	150	156	-	-
7	Костромская область	274,2	280	301,5	308	274,2	280	192	196	-	-
8	Курская область	270	314,8	400	460	280	315	209,1	230	-	-
9	Липецкая область	177,6	194,5	290	330	-	-	159,6	174,6	-	-
10	Московская область	-	-	400	590	390	620	380	600	-	-
11	Орловская область	-	-	-	-	-	-	83	103,8	-	-
12	Рязанская область	270	351	350	436	-	-	-	-	-	-
13	Смоленская область	-	-	-	-	230,9	255,2	155,4	166,8	-	-
14	Тамбовская область	177,6	194,5	300	383,6	200,5	260,4	159,6	174,6	-	-
15	Тверская область	-	-	426	480,8	310,8	320	167,4	184,8	-	-
16	Тульская область	240	270	288	324	273,6	307,8	240	270	-	-

17	Ярославская область	-	-	-	250	317	-	-	-	-	-	-	-	-	-	-	-
Северо-Западный федеральный округ		x	x	x	x	x	x	x	x	x	x	x	x	x	x	x	x
18	Республика Карелия	-	-	-	-	-	243	250	220	255	-	-	-	-	-	-	-
19	Республика Коми	-	-	-	-	-	280	520	150	293	-	-	-	-	-	-	-
20	Архангельская область	-	-	-	-	-	-	-	-	-	-	-	-	-	-	-	-
21	Вологодская область	-	-	-	-	-	333,6	405	333,6	405	-	-	-	-	-	-	-
22	Калининградская область	-	-	-	-	-	255	620	255	260	-	-	-	-	-	-	-
23	Ленинградская область	369	390	-	-	-	369	390	180	195	-	-	-	-	-	-	-
24	Мурманская область	-	-	-	-	-	-	-	-	-	-	-	-	-	-	-	-
25	Новгородская область	-	-	-	-	-	342	587	290	342	-	-	-	-	-	-	-
26	Псковская область	191,8	215,8	-	-	-	215,8	239,8	119,9	143,9	-	-	-	-	-	-	-
Южный федеральный округ		x	x	x	x	x	x	x	x	x	x	x	x	x	x	x	x
27	Республика Адыгея (Адыгея)	84,3	120	-	130	145	-	-	40	59,7	-	-	-	-	-	-	-
28	Республика Калмыкия	-	-	-	285,4	538	-	-	-	285,4	-	-	285,4	538	-	-	538

41	Ставропольский край	131,3	131,3	422,3	595,9	-	-	-	-	-	-	100	110
	Приволжский федеральный округ	x	x	x	x	x	x	x	x	x	x	x	x
42	Республика Башкортостан	240	250	350	450	-	-	160	180	-	-	-	-
43	Республика Марий Эл	325	376	-	-	-	-	224,6	325,5	-	-	-	-
44	Республика Мордовия	97,6	158,6	99,2	160	-	-	90,3	158,6	-	-	-	-
45	Республика Татарстан (Татарстан)	235	252	530	540	236	262	174	197	174	174	174	197
46	Удмуртская Республика	316,8	338,5	364,3	440	318,9	340	270,6	277,2	-	-	-	-
47	Чувашская Республика – Чувашия	350	385	455	500,5	-	-	217	226,9	-	-	-	-
48	Пермский край	-	-	-	-	-	-	-	-	-	-	-	-
49	Кировская область	235,8	259	280	300	225	240	162,2	198,1	162,2	162,2	-	-
50	Нижегородская область	155	280	325	650	155	280	150	250	150	150	-	-
51	Оренбургская область	269,2	281,4	170,7	320	-	-	-	-	-	-	-	-
52	Пензенская область	212,6	480	250	650	-	-	-	-	-	-	-	-

66	Кемеровская область – Кузбасс	-	-	310	330	-	-	-	-	-	-	-	-	-
67	Новосибирская область	271	310	352	465	-	-	-	-	-	-	-	-	-
68	Омская область	331,8	359,6	410	470	-	-	-	-	-	-	-	-	-
69	Томская область	-	-	299,2	352	-	-	-	115,3	200,2	-	-	-	-
	Дальневосточный федеральный округ	x	x	x	x	x	x	x	x	x	x	x	x	x
70	Республика Бурятия	280	292,5	292,5	494,5	-	-	-	-	-	-	-	-	-
71	Республика Саха (Якутия)	-	-	162,2	193,3	-	-	-	-	-	-	-	-	-
72	Забайкальский край	160	250	200	400	-	-	-	-	-	152	-	180	-
73	Приморский край	200	320	250	350	250	360	160	250	250	-	-	-	-
74	Хабаровский край	150	200	260	300	-	-	100	115	115	-	-	-	-
75	Амурская область	-	-	-	-	168,4	176,5	-	-	-	-	-	-	-
76	Камчатский край	-	-	-	-	-	-	-	-	-	-	-	-	-
77	Магаданская область	-	-	-	-	-	-	-	-	-	-	-	-	-
78	Сахалинская область	-	-	-	-	350	396,5	300	307	307	-	-	-	-

17	Ярославская область	-	-	-	-	-	-	-	-	-	-	-	-	-	-	-	-	-	-
Северо-Западный федеральный округ		x	x	x	x	x	x	x	x	x	x	x	x	x	x	x	x	x	x
18	Республика Карелия	-	-	-	-	-	-	-	-	-	-	-	-	-	-	-	-	-	-
19	Республика Коми	-	-	-	-	-	-	-	-	-	-	-	-	-	-	-	-	-	-
20	Архангельская область	-	-	-	-	-	-	-	-	-	-	-	-	-	-	-	-	-	-
21	Вологодская область	-	-	-	-	-	-	-	-	-	-	-	-	-	-	-	-	-	-
22	Калининградская область	-	-	-	-	236,8	375	168,1	266,3	-	-	-	-	-	-	-	-	-	-
23	Ленинградская область	-	-	-	-	-	-	-	-	-	-	-	-	-	-	-	-	-	-
24	Мурманская область	-	-	-	-	-	-	-	-	-	-	-	-	-	-	-	-	-	-
25	Новгородская область	-	-	-	-	-	-	-	-	-	-	-	-	-	-	-	-	-	-
26	Псковская область	150	251,7	-	170	312,8	111	133,2	-	-	-	-	-	-	-	-	-	-	-
Южный федеральный округ		x	x	x	x	x	x	x	x	x	x	x	x	x	x	x	x	x	x
27	Республика Адыгея (Адыгея)	115	120	125	174	-	90	106	-	-	-	-	-	-	-	-	-	-	-
28	Республика Калмыкия	-	-	120,6	243,4	-	-	-	120,6	-	243,4	-	-	-	120,6	-	243,4	-	243,4

41	Ставропольский край	109,5	109,5	124	163	-	-	-	-	-	-	90	90
Приволжский федеральный округ		x	x	x	x	x	x	x	x	x	x	x	x
42	Республика Башкортостан	85	100	180	220	-	-	60	80	-	-	-	-
43	Республика Марий Эл	124	277	-	-	-	-	86,8	124	-	-	-	-
44	Республика Мордовия	-	-	-	-	-	-	-	-	-	-	-	-
45	Республика Татарстан (Татарстан)	131	149	207	230	131	149	121	140	121	140	121	140
46	Удмуртская Республика	-	-	-	-	-	-	-	-	-	-	-	-
47	Чувашская Республика – Чувашия	-	-	-	-	-	-	-	-	-	-	-	-
48	Пермский край	-	-	-	-	-	-	127,5	174,2	-	-	-	-
49	Кировская область	-	-	-	-	-	-	-	-	-	-	-	-
50	Нижегородская область	-	-	130	200,8	-	-	48	71	-	-	-	-
51	Оренбургская область	308,4	322,3	304,6	338,5	-	-	-	-	-	-	-	-
52	Пензенская область	181,4	450	210	550	-	-	-	-	-	-	-	-

79	Еврейская автономная область	-	-	-	-	133,6	187,4	133,6	187,4	-	-
Субъекты Российской Федерации, не входящие в состав федеральных округов		X	X	X	X	X	X	X	X	X	X
80	Донецкая Народная Республика	-	-	76,2	106,7	-	-	-	-	-	-
81	Луганская Народная Республика	-	-	201,2	241,4	-	-	-	-	-	-
82	Запорожская область	-	-	130	170	-	-	-	-	-	-
83	Херсонская область	-	-	401,2	612,1	-	-	-	-	260	400

Таблица № 17

Номер по порядку	Субъект Российской Федерации	Томаты, ц/га									
		богарные		орошаемые		осушенные		кислые		солонцы и солонцеватые	
		целевой ориентир	максимальное значение	целевой ориентир	максимальное значение	целевой ориентир	максимальное значение	целевой ориентир	максимальное значение	целевой ориентир	максимальное значение
	Центральный федеральный округ	X	X	X	X	X	X	X	X	X	X
1	Белгородская область	100	140	200	250	-	-	-	-	-	-

17	Ярославская область	-	-	-	-	-	-	-	-	-	-	-	-	-	-	-	-	-
Северо-Западный федеральный округ		x	x	x	x	x	x	x	x	x	x	x	x	x	x	x	x	x
18	Республика Карелия	-	-	-	-	-	-	-	-	-	-	-	-	-	-	-	-	-
19	Республика Коми	-	-	-	-	-	-	-	-	-	-	-	-	-	-	-	-	-
20	Архангельская область	-	-	-	-	-	-	-	-	-	-	-	-	-	-	-	-	-
21	Вологодская область	-	-	-	-	-	-	-	-	-	-	-	-	-	-	-	-	-
22	Калининградская область	-	-	-	-	71,4	200	50,7	142	-	-	-	-	-	-	-	-	-
23	Ленинградская область	-	-	-	-	-	-	-	-	-	-	-	-	-	-	-	-	-
24	Мурманская область	-	-	-	-	-	-	-	-	-	-	-	-	-	-	-	-	-
25	Новгородская область	-	-	-	-	-	-	-	-	-	-	-	-	-	-	-	-	-
26	Псковская область	145	200	-	-	180,4	230	123,9	148,7	-	-	-	-	-	-	-	-	-
Южный федеральный округ		x	x	x	x	x	x	x	x	x	x	x	x	x	x	x	x	x
27	Республика Адыгея (Адыгея)	70	88,5	-	-	-	-	50	60	-	-	-	-	-	-	-	-	-
28	Республика Калмыкия	-	-	123,6	246,6	-	-	-	-	123,6	246,6	-	-	-	-	-	123,6	246,6

79	Еврейская автономная область	-	-	-	-	-	138,3	190,1	138,3	190,1	-	-
Субъекты Российской Федерации, не входящие в состав федеральных округов		X	X	X	X	X	X	X	X	X	X	X
80	Донецкая Народная Республика	-	-	77	100,4	-	-	-	-	-	-	-
81	Луганская Народная Республика	-	-	74,3	75	-	-	-	-	-	-	-
82	Запорожская область	-	-	140	170	-	-	-	-	-	-	-
83	Херсонская область	-	-	613,2	851,1	-	-	-	-	-	398	613

Таблица № 18

Номер по порядку		Капуста белокочанная, ц/га										
		богарные		орошаемые		осушенные		кислые		СОЛОНЦЫ И СОЛОНЦЕВАТЫЕ		
		целевой ориентир	максимальное значение	целевой ориентир	максимальное значение	целевой ориентир	максимальное значение	целевой ориентир	максимальное значение	целевой ориентир	максимальное значение	
Субъект Российской Федерации		X	X	X	X	X	X	X	X	X	X	X
Центральный федеральный округ		X	X	X	X	X	X	X	X	X	X	X
1	Белгородская область	300	333	400	502	-	-	-	-	-	-	-

17	Ярославская область	-	-	-	-	-	-	-	-	-	-	-	-	-	-	-	-	-	-				
Северо-Западный федеральный округ		x	x	x	x	x	x	x	x	x	x	x	x	x	x	x	x	x	x				
18	Республика Карелия	-	-	-	-	-	-	-	-	-	-	-	-	-	-	-	-	-	-				
19	Республика Коми	-	-	-	-	-	-	-	-	-	-	-	-	-	-	-	-	-	-				
20	Архангельская область	-	-	-	-	-	-	-	-	-	-	-	-	-	-	-	-	-	-				
21	Вологодская область	-	-	-	-	-	-	-	343,4	424	343,4	424	424	424	424	424	424	424	424				
22	Калининградская область	-	-	-	-	-	-	-	269,4	600	191,3	426	426	426	426	426	426	426	426				
23	Ленинградская область	462	858	-	-	-	-	-	462	858	265	429	429	429	429	429	429	429	429				
24	Мурманская область	-	-	-	-	-	-	-	-	-	-	-	-	-	-	-	-	-	-				
25	Новгородская область	-	-	-	-	-	-	-	380	492,9	300	380	380	380	380	380	380	380	380				
26	Псковская область	250	307,6	-	-	-	-	-	270	384	153	187,9	187,9	187,9	187,9	187,9	187,9	187,9	187,9				
Южный федеральный округ		x	x	x	x	x	x	x	x	x	x	x	x	x	x	x	x	x	x				
27	Республика Адыгея (Адыгея)	-	-	-	-	-	-	-	-	-	-	-	-	-	-	-	-	-	-				
28	Республика Калмыкия	-	-	-	-	-	-	-	-	-	-	-	-	-	-	-	-	-	-				
																269,5	466,1	466,1	269,5	466,1	466,1	269,5	466,1

66	Кемеровская область – Кузбасс	228,2	336,2	539	651,1	-	-	-	-	-	-	-	-
67	Новосибирская область	374,1	405,2	486	607,8	-	-	-	-	-	-	-	-
68	Омская область	-	-	332	400	-	-	-	-	-	-	-	-
69	Томская область	-	-	363,5	446,2	-	-	145	250,3	-	-	-	-
	Дальневосточный федеральный округ	x	x	x	x	x	x	x	x	x	x	x	x
70	Республика Бурятия	-	-	240	283,4	-	-	-	-	-	-	-	-
71	Республика Саха (Якутия)	-	-	-	-	-	-	-	-	-	-	-	-
72	Забайкальский край	250	350	280	450	-	-	-	-	-	188	220	-
73	Приморский край	190	320	210	360	200	340	210	260	-	-	-	-
74	Хабаровский край	140	149,9	145	149,9	149,9	150	131	145	-	-	-	-
75	Амурская область	200	250	-	-	220	280	180	200	-	-	-	-
76	Камчатский край	220	250	280	400	250	350	180	190	-	-	-	-
77	Магаданская область	-	-	-	-	394,4	500	-	-	-	-	-	-
78	Сахалинская область	-	-	-	-	380	413,3	250	330	-	-	-	-

79	Еврейская автономная область	-	-	-	138,1	163,8	138,1	163,8	-	-	-
Субъекты Российской Федерации, не входящие в состав федеральных округов		X	X	X	X	X	X	X	X	X	X
80	Донецкая Народная Республика	-	149,6	180,6	-	-	-	-	-	-	-
81	Луганская Народная Республика	-	223,6	239,2	-	-	-	-	-	-	-
82	Запорожская область	-	330	450	-	-	-	-	-	-	-
83	Херсонская область	-	412,3	649,3	-	-	-	-	267	-	412

Таблица № 19

Номер по порядку	Субъект Российской Федерации	Свекла столовая, ц/га									
		богарные		орошаемые		осушенные		кислые		солонцы и солонцеватые	
		целевой ориентир	максимальное значение	целевой ориентир	максимальное значение	целевой ориентир	максимальное значение	целевой ориентир	максимальное значение	целевой ориентир	максимальное значение
Центральный федеральный округ		X	X	X	X	X	X	X	X	X	X
1	Белгородская область	130	150	240	250	-	-	-	-	-	-

2	Брянская область	201,5	298,4	272,0	402,8	231,7	343,2	181,4	268,6	-	-
3	Владимирская область	230	280	-	-	240	280	-	-	-	-
4	Воронежская область	205	250	370	465	-	-	-	-	-	-
5	Ивановская область	140,7	204,3	190	240	148	214	120	180	-	-
6	Калужская область	180	245	-	-	-	-	160	220	-	-
7	Костромская область	205,6	215	226,1	236,5	205,6	215	143,5	150,5	-	-
8	Курская область	356,6	424,0	463,5	551,2	359,1	430,0	319,0	379,0	-	-
9	Липецкая область	120	125,1	350	380	-	-	105	110	-	-
10	Московская область	-	-	-	-	-	-	-	-	-	-
11	Орловская область	-	-	-	-	-	-	128,4	160,5	-	-
12	Рязанская область	290	538,4	300	475,4	-	-	-	-	-	-
13	Смоленская область	-	-	-	-	184,5	267,7	156,4	171,8	-	-
14	Тамбовская область	-	-	420	491,5	-	-	-	-	-	-
15	Тверская область	-	-	-	-	-	-	-	-	-	-
16	Тульская область	466,3	483,4	-	-	-	-	-	-	-	-

17	Ярославская область	-	-	-	-	-	-	-	-	-	-	-	-	-	-	-	-	-
Северо-Западный федеральный округ		x	x	x	x	x	x	x	x	x	x	x	x	x	x	x	x	x
18	Республика Карелия	-	-	-	-	-	-	-	-	-	-	-	-	-	-	-	-	-
19	Республика Коми	-	-	-	-	-	-	-	-	-	-	-	-	-	-	-	-	-
20	Архангельская область	-	-	-	-	-	-	-	-	-	-	-	-	-	-	-	-	-
21	Вологодская область	-	-	-	-	289,6	330,7	289,6	330,7	289,6	330,7	289,6	330,7	289,6	330,7	-	-	-
22	Калининградская область	-	-	-	-	249,1	610	249,1	610	176,8	433,1	-	-	-	-	-	-	-
23	Ленинградская область	287	500	-	-	287	500	150	250	-	-	-	-	-	-	-	-	-
24	Мурманская область	-	-	-	-	-	-	-	-	-	-	-	-	-	-	-	-	-
25	Новгородская область	-	-	-	-	240	285,8	200	285,8	200	285,8	-	-	-	-	-	-	-
26	Псковская область	150	187,2	-	-	190	268,5	105,5	125,5	-	-	-	-	-	-	-	-	-
Южный федеральный округ		x	x	x	x	x	x	x	x	x	x	x	x	x	x	x	x	x
27	Республика Адыгея (Адыгея)	95	120	-	-	-	-	70	81	-	-	-	-	-	-	-	-	-
28	Республика Калмыкия	-	-	133,1	272,2	-	-	-	-	133,1	272,2	-	-	-	-	133,1	272,2	-

41	Ставропольский край	-	-	173	198	-	-	-	-	-	-	70	75
Приволжский федеральный округ		x	x	x	x	x	x	x	x	x	x	x	x
42	Республика Башкортостан	220	250	300	500	-	-	220	250	-	-	-	-
43	Республика Марий Эл	194	275	-	-	-	-	96,3	148,1	-	-	-	-
44	Республика Мордовия	-	-	450	500	-	-	-	-	-	-	-	-
45	Республика Татарстан (Татарстан)	190	208	300	350	190	210	185	210	185	210	185	210
46	Удмуртская Республика	80	95	230	248	-	-	-	-	-	-	-	-
47	Чувашская Республика – Чувашия	180	190	250	270	-	-	145	150	-	-	-	-
48	Пермский край	-	-	102,6	120,2	102,6	120,2	62	177,9	-	-	-	-
49	Кировская область	-	-	-	-	-	-	-	-	-	-	-	-
50	Нижегородская область	165	233	200	350	-	-	157	224	-	-	-	-
51	Оренбургская область	313,8	360,2	401	417,1	-	-	-	-	-	-	-	-
52	Пензенская область	240,1	390	400	600	-	-	-	-	-	-	-	-

66	Кемеровская область – Кузбасс	149,4	258,8	320,6	391,5	-	-	-	-	-	-	-	-
67	Новосибирская область	262	279	340,6	418,5	-	-	-	-	-	-	-	-
68	Омская область	-	-	251	351	-	-	-	-	-	-	-	-
69	Томская область	-	-	268,2	293,8	-	-	-	115	159,7	-	-	-
	Дальневосточный федеральный округ	x	x	x	x	x	x	x	x	x	x	x	x
70	Республика Бурятия	-	-	170	178,1	-	-	-	-	-	-	-	-
71	Республика Саха (Якутия)	-	-	-	-	-	-	-	-	-	-	-	-
72	Забайкальский край	150	250	200	400	-	-	-	-	-	140	164	-
73	Приморский край	200	350	220	370	210	350	-	-	-	-	-	-
74	Хабаровский край	177	224,4	177	224,4	190	224,4	156	174	-	-	-	-
75	Амурская область	168,7	200	-	-	200	250	168,7	200	-	-	-	-
76	Камчатский край	180	230	200	250	180	202	-	-	-	-	-	-
77	Магаданская область	-	-	-	-	118,9	140	-	-	-	-	-	-
78	Сахалинская область	-	-	-	-	193,9	387,1	194	280	-	-	-	-

79	Еврейская автономная область	-	-	-	-	120,4	170,9	120,4	170,9	-	-
Субъекты Российской Федерации, не входящие в состав федеральных округов		X	X	X	X	X	X	X	X	X	X
80	Донецкая Народная Республика	-	-	157,6	252,6	-	-	-	-	-	-
81	Луганская Народная Республика	-	-	252,3	271,3	-	-	-	-	-	-
82	Запорожская область	120	140	-	-	-	-	-	-	-	-
83	Херсонская область	-	-	350,2	574,1	-	-	-	-	277	350

Таблица № 20

Номер по порядку	Субъект Российской Федерации	Морковь столовая, ц/га									
		богарные		орошаемые		осушенные		кислые		СОЛОНЦЫ И СОЛОНЦЕВАТЫЕ	
		целевой ориентир	максимальное значение	целевой ориентир	максимальное значение	целевой ориентир	максимальное значение	целевой ориентир	максимальное значение	целевой ориентир	максимальное значение
Центральный федеральный округ		X	X	X	X	X	X	X	X	X	X
1	Белгородская область	150	200	300	485	-	-	-	-	-	-

17	Ярославская область	-	-	-	-	-	-	-	-	-	-	-	-	-	-	-	-	-	
Северо-Западный федеральный округ		x	x	x	x	x	x	x	x	x	x	x	x	x	x	x	x	x	x
18	Республика Карелия	-	-	-	-	-	-	-	-	-	-	-	-	-	-	-	-	-	-
19	Республика Коми	-	-	-	-	-	-	-	-	-	-	-	-	-	-	-	-	-	-
20	Архангельская область	-	-	-	-	-	-	-	-	-	-	-	-	-	-	-	-	-	-
21	Вологодская область	-	-	-	-	-	-	-	321,6	405	321,6	405	405	405	405	405	405	405	405
22	Калининградская область	-	-	-	-	-	-	-	339,9	660	241,3	468,6	468,6	468,6	468,6	468,6	468,6	468,6	468,6
23	Ленинградская область	400,4	748	-	-	-	-	-	400,4	748	201,5	239	239	239	239	239	239	239	239
24	Мурманская область	-	-	-	-	-	-	-	-	-	-	-	-	-	-	-	-	-	-
25	Новгородская область	-	-	-	-	-	-	-	320	376,7	290	376,7	376,7	376,7	376,7	376,7	376,7	376,7	376,7
26	Псковская область	220	249,4	-	-	-	-	-	240	254,5	163,1	195,8	195,8	195,8	195,8	195,8	195,8	195,8	195,8
Южный федеральный округ		x	x	x	x	x	x	x	x	x	x	x	x	x	x	x	x	x	x
27	Республика Адыгея (Адыгея)	75	96,9	-	-	-	-	-	-	-	60	70	70	70	70	70	70	70	70
28	Республика Калмыкия	-	-	-	-	130,5	308,2	-	-	-	-	-	-	-	-	-	130,5	308,2	308,2

41	Ставропольский край	-	-	284	350	-	-	-	-	-	-	80	95
	Приволжский федеральный округ	x	x	x	x	x	x	x	x	x	x	x	x
42	Республика Башкортостан	195	220	300	450	-	-	200	220	-	-	-	-
43	Республика Марий Эл	162	300	-	-	-	-	82,8	110,4	-	-	-	-
44	Республика Мордовия	-	-	650	680	-	-	-	-	-	-	-	-
45	Республика Татарстан (Татарстан)	250	283	405	454	250	285	245	290	245	290	245	290
46	Удмуртская Республика	60	60	238	290	-	-	-	-	-	-	-	-
47	Чувашская Республика – Чувашия	210	230	320	350	-	-	157,5	172,5	-	-	-	-
48	Пермский край	-	-	138,8	150,3	138,8	150,3	163	234,6	-	-	-	-
49	Кировская область	-	-	-	-	-	-	-	-	-	-	-	-
50	Нижегородская область	395	525	380	780	-	-	220	290	-	-	-	-
51	Оренбургская область	305,3	327,4	349,7	363,7	-	-	-	-	-	-	-	-
52	Пензенская область	233	490	450	650	-	-	-	-	-	-	-	-

66	Кемеровская область – Кузбасс	167,8	288,9	380,2	442,3	-	-	-	-	-	-	-	-
67	Новосибирская область	336	361,2	438	541,8	-	-	-	-	-	-	-	-
68	Омская область	-	-	320	410	-	-	-	-	-	-	-	-
69	Томская область	-	-	287,3	316	-	-	115	169,6	-	-	-	-
	Дальневосточный федеральный округ	x	x	x	x	x	x	x	x	x	x	x	x
70	Республика Бурятия	-	-	192	206,2	-	-	-	-	-	-	-	-
71	Республика Саха (Якутия)	-	-	-	-	-	-	-	-	-	-	-	-
72	Забайкальский край	220	300	250	350	-	-	-	-	179	-	200	-
73	Приморский край	200	360	300	420	300	420	210	300	-	-	-	-
74	Хабаровский край	175	205,5	175	205,5	190	205,5	158	183	-	-	-	-
75	Амурская область	164,9	200	-	-	200	250	164,9	200	-	-	-	-
76	Камчатский край	190	217	220	220	200	230	-	-	-	-	-	-
77	Магаданская область	-	-	-	-	123,9	150	-	-	-	-	-	-
78	Сахалинская область	-	-	-	-	254,1	384,5	220	315	-	-	-	-

41	Ставропольский край	-	-	-	296	348	-	-	-	-	-	-	110	120
Приволжский федеральный округ		x	x	x	x	x	x	x	x	x	x	x	x	x
42	Республика Башкортостан	80	93	120	165	165	-	-	60	80	-	-	-	-
43	Республика Марий Эл	100	150	-	-	-	-	-	136	195,1	-	-	-	-
44	Республика Мордовия	-	-	540	581	581	-	-	-	-	-	-	-	-
45	Республика Татарстан (Татарстан)	185	196	-	-	-	-	-	180	200	180	180	200	200
46	Удмуртская Республика	-	-	88,2	146,5	146,5	-	-	-	-	-	-	-	-
47	Чувашская Республика – Чувашия	147,5	175	210	250	250	-	-	103,3	120	-	-	-	-
48	Пермский край	-	-	70,8	74,9	74,9	70,8	74,9	74,9	111,2	-	-	-	-
49	Кировская область	-	-	-	-	-	-	-	-	-	-	-	-	-
50	Нижегородская область	98,7	160	-	-	-	-	-	80	140	-	-	-	-
51	Оренбургская область	293	293	399,9	419,9	419,9	-	-	-	-	-	-	-	-
52	Пензенская область	176,5	400	300	460,3	460,3	-	-	-	-	-	-	-	-

66	Кемеровская область – Кузбасс	193,9	326,2	277,5	380,9	-	-	-	-	-	-	-	-
67	Новосибирская область	193	222	250,9	332	-	-	-	-	-	-	-	-
68	Омская область	-	-	240	320	-	-	-	-	-	-	-	-
69	Томская область	-	-	228,3	250,6	-	110	143,5	-	-	-	-	-
	Дальневосточный федеральный округ	x	x	x	x	x	x	x	x	x	x	x	x
70	Республика Бурятия	-	-	126	158,5	-	-	-	-	-	-	-	-
71	Республика Саха (Якутия)	-	-	-	-	-	-	-	-	-	-	-	-
72	Забайкальский край	-	-	-	-	-	-	-	-	110	-	-	139
73	Приморский край	250	380	260	390	240	190	280	320	149,2	149,2	149,2	-
74	Хабаровский край	-	-	-	-	-	-	-	-	-	-	-	-
75	Амурская область	149,2	149,2	-	-	149,2	149,2	149,2	149,2	149,2	149,2	149,2	-
76	Камчатский край	-	-	-	-	-	-	-	-	-	-	-	-
77	Магаданская область	-	-	-	-	-	-	-	-	-	-	-	-
78	Сахалинская область	-	-	-	-	180	463,3	-	-	-	-	-	-

17	Ярославская область	-	-	-	-	-	-	-	-	-	-	-	-	-	-	-	-	-
Северо-Западный федеральный округ		x	x	x	x	x	x	x	x	x	x	x	x	x	x	x	x	x
18	Республика Карелия	-	-	-	-	-	-	-	-	-	-	-	-	-	-	-	-	-
19	Республика Коми	-	-	-	-	-	-	-	-	-	-	-	-	-	-	-	-	-
20	Архангельская область	-	-	-	-	-	-	-	-	-	-	-	-	-	-	-	-	-
21	Вологодская область	-	-	-	-	-	-	-	-	-	-	-	-	-	-	-	-	-
22	Калининградская область	-	-	-	-	-	28,1	167	19,5	116,1	-	-	-	-	-	-	-	-
23	Ленинградская область	-	-	-	-	-	-	-	-	-	-	-	-	-	-	-	-	-
24	Мурманская область	-	-	-	-	-	-	-	-	-	-	-	-	-	-	-	-	-
25	Новгородская область	-	-	-	-	-	-	-	-	-	-	-	-	-	-	-	-	-
26	Псковская область	45	54,2	-	75	33,3	40	-	-	-	-	-	-	-	-	-	-	-
Южный федеральный округ		x	x	x	x	x	x	x	x	x	x	x	x	x	x	x	x	x
27	Республика Адыгея (Адыгея)	30	47,3	-	-	20	30	-	-	-	-	-	-	-	-	-	-	-
28	Республика Калмыкия	-	-	95	120	-	-	-	-	-	-	-	-	-	-	95	120	-

17	Ярославская область	-	-	-	-	-	-	-	-	-	-	-	-	-	-	-	-	-	-
Северо-Западный федеральный округ		x	x	x	x	x	x	x	x	x	x	x	x	x	x	x	x	x	x
18	Республика Карелия	-	-	-	-	-	-	-	-	-	-	-	-	-	-	-	-	-	-
19	Республика Коми	-	-	-	-	-	-	-	-	-	-	-	-	-	-	-	-	-	-
20	Архангельская область	-	-	-	-	-	-	-	-	-	-	-	-	-	-	-	-	-	-
21	Вологодская область	-	-	-	-	-	-	-	-	-	-	-	-	-	-	-	-	-	-
22	Калининградская область	-	-	-	162,1	300	112,6	208,5	-	-	-	-	-	-	-	-	-	-	-
23	Ленинградская область	-	-	-	-	-	-	-	-	-	-	-	-	-	-	-	-	-	-
24	Мурманская область	-	-	-	-	-	-	-	-	-	-	-	-	-	-	-	-	-	-
25	Новгородская область	-	-	-	-	-	-	-	-	-	-	-	-	-	-	-	-	-	-
26	Псковская область	-	-	-	-	-	-	-	-	-	-	-	-	-	-	-	-	-	-
Южный федеральный округ		x	x	x	x	x	x	x	x	x	x	x	x	x	x	x	x	x	x
27	Республика Адыгея (Адыгея)	70	81,7	-	-	-	55	63	-	-	-	-	-	-	-	-	-	-	-
28	Республика Калмыкия	-	-	96,3	320	-	-	-	96,3	-	-	96,3	-	-	-	-	-	-	320

2	Брянская область	28,6	47,3	38,6	63,9	32,9	54,4	25,7	42,6	-	-
3	Владимирская область	-	-	-	-	-	-	-	-	-	-
4	Воронежская область	185	200	220	230	-	-	100	120	-	-
5	Ивановская область	42,2	45	-	-	-	-	-	-	-	-
6	Калужская область	68	130	-	-	-	-	-	-	-	-
7	Костромская область	-	-	-	-	-	-	-	-	-	-
8	Курская область	160,5	193	240	290	170	200	125	130	-	-
9	Липецкая область	90	106,5	300	450	-	-	70	75	-	-
10	Московская область	85	90	-	-	-	-	-	-	-	-
11	Орловская область	30	130	55	150	50	130	30	100	-	-
12	Рязанская область	102	140	160	205	-	-	-	-	-	-
13	Смоленская область	90	98	120	125	110	112	64	75	-	-
14	Тамбовская область	-	-	250	300	-	-	-	-	-	-
15	Тверская область	-	-	-	-	-	-	-	-	-	-
16	Тульская область	51,5	95,1	57,2	105,7	-	-	-	-	-	-

41	Ставропольский край	82,9	100	273,04	284,1	-	-	-	-	-	-	-	50	70
Приволжский федеральный округ		x	x	x	x	x	x	x	x	x	x	x	x	x
42	Республика Башкортостан	10	15	30	60	-	-	-	-	-	-	-	-	-
43	Республика Марий Эл	83	110	-	-	-	-	-	-	-	-	-	-	-
44	Республика Мордовия	-	-	-	-	-	-	-	-	-	-	-	-	-
45	Республика Татарстан (Татарстан)	15	30	40	150	15	40	15	40	15	40	15	40	40
46	Удмуртская Республика	-	-	-	-	-	-	-	-	-	-	-	-	-
47	Чувашская Республика – Чувашия	20	23	23	26	-	-	-	-	-	-	-	-	-
48	Пермский край	-	-	-	-	-	-	-	-	-	-	-	-	-
49	Кировская область	-	-	-	-	-	-	-	-	-	-	-	-	-
50	Нижегородская область	20	30	40	100	15	40	15	40	15	40	15	40	-
51	Оренбургская область	189,6	213,6	-	-	-	-	-	-	-	-	-	-	-
52	Пензенская область	63	80	100	140	-	100	-	-	-	-	-	-	-

2	Брянская область	4,0	5,3	5,3	7,2	4,5	6,1	3,6	4,8	-	-
3	Владимирская область	-	-	-	-	-	-	-	-	-	-
4	Воронежская область	70	100	120	130	-	-	-	-	-	-
5	Ивановская область	-	-	-	-	-	-	-	-	-	-
6	Калужская область	-	-	-	-	-	-	-	-	-	-
7	Костромская область	-	-	-	-	-	-	-	-	-	-
8	Курская область	31	35	108	122	50	60	37	55	-	-
9	Липецкая область	25	37	50	75	-	-	-	-	-	-
10	Московская область	87	89	-	-	-	-	-	-	-	-
11	Орловская область	25	145	30	155	27	139	20	130	-	-
12	Рязанская область	-	-	-	-	-	-	-	-	-	-
13	Смоленская область	21	30	-	-	25	34,6	13,7	14,2	-	-
14	Тамбовская область	-	-	-	-	-	-	-	-	-	-
15	Тверская область	-	-	-	-	-	-	-	-	-	-
16	Тульская область	18,4	52,9	20,4	58,8	-	-	-	-	-	-

2	Брянская область	45,6	63,8	61,6	86,1	52,4	73,4	41,0	57,4	-	-
3	Владимирская область	-	-	-	-	-	-	-	-	-	-
4	Воронежская область	30	35	41	55	-	-	-	-	-	-
5	Ивановская область	22	27	42	84	-	-	-	-	-	-
6	Калужская область	12,5	15,8	-	-	-	-	-	-	-	-
7	Костромская область	-	-	-	-	-	-	-	-	-	-
8	Курская область	31	35	45	50	35	42	26	30	-	-
9	Липецкая область	23	24,6	60	85	-	-	-	-	-	-
10	Московская область	63	66	-	-	-	-	-	-	-	-
11	Орловская область	18,6	22,3	22,3	26,8	18,6	20,5	15,5	17,1	-	-
12	Рязанская область	40	55	-	-	-	-	-	-	-	-
13	Смоленская область	2,5	3,6	-	-	2,4	3,5	2	3	-	-
14	Тамбовская область	-	-	-	-	-	-	-	-	-	-
15	Тверская область	-	-	-	-	-	-	-	-	-	-
16	Тульская область	7	8,8	7,8	9,8	-	-	-	-	-	-

29	Республика Крым	-	-	7	12	-	-	-	-	-	-	-	-
30	Краснодарский край	1	2,5	1,1	2,7	-	-	-	-	-	-	-	-
31	Астраханская область	-	-	-	-	-	-	-	-	-	-	-	-
32	Волгоградская область	-	-	-	-	-	-	-	-	-	-	13,79	19,7
33	Ростовская область	-	-	-	-	-	-	-	-	-	-	-	-
34	г. Севастополь	5,3	6	-	-	-	-	-	-	-	-	-	-
	Северо-Кавказский федеральный округ	x	x	x	x	x	x	x	x	x	x	x	x
35	Республика Дагестан	5,2	8,5	7	10	-	-	-	-	-	-	-	-
36	Республика Ингушетия	-	-	-	-	-	-	-	-	-	-	-	-
37	Кабардино-Балкарская Республика	15	20	28	37	-	-	-	-	-	-	-	-
38	Карачаево-Черкесская Республика	98,3	98,3	125	146	-	-	-	-	-	-	-	-
39	Республика Северная Осетия – Алания	20	30	100	120	80	100	50	60	-	-	-	-
40	Чеченская Республика	16	18	20	25	-	-	-	-	-	-	-	-

2	Брянская область	108,0	143,8	145,8	194,1	124,2	165,4	97,2	129,4	-	-
3	Владимирская область	102,9	112,3	136,6	149,7	118,8	131	74,8	82,3	-	-
4	Воронежская область	110,2	120,2	146,3	160,3	127,2	140,2	80,1	88,2	-	-
5	Ивановская область	78	90	108,9	132	94,1	115,6	59,4	72,6	-	-
6	Калужская область	98	107,7	-	-	88	94	80	84	-	-
7	Костромская область	75,1	95	82,5	104,5	75,1	95	52,5	66,5	-	-
8	Курская область	155,8	168,8	202	210	160	170	140	145	-	-
9	Липецкая область	105	115	130	160	125	150	95	113,9	-	-
10	Московская область	-	-	-	-	-	-	-	-	-	-
11	Орловская область	129,4	155,2	155,2	217,3	129,4	142,3	82,9	107,8	-	-
12	Рязанская область	130,7	142,5	173,4	190	150,8	166,3	95	104,5	-	-
13	Смоленская область	158,5	172,9	210,3	230,5	182,9	201,7	115,2	126,8	-	-
14	Тамбовская область	-	-	109,5	120	-	-	60	66	-	-
15	Тверская область	-	-	170,2	186,5	148,1	163,2	93,3	102,6	-	-
16	Тульская область	109	149,9	182,4	199,9	158,6	174,9	99,9	109,9	-	-

17	Ярославская область	-	-	-	-	-	-	102,7	111,4	80	93	-	-
Северо-Западный федеральный округ		x	x	x	x	x	x	x	x	x	x	x	x
18	Республика Карелия	-	-	-	-	73,8	80	73,8	80	73,8	85	-	-
19	Республика Коми	163,3	178,1	216,7	237,5	188,5	207,8	118,7	130,6	108,9	105,0	-	-
20	Архангельская область	-	-	-	-	123	135	99	108,9	105,0	105,0	-	-
21	Вологодская область	-	-	-	-	98,3	105,0	98,3	105,0	98,3	105,0	-	-
22	Калининградская область	-	-	-	-	77	150	53,9	105	53,9	105	-	-
23	Ленинградская область	144,5	157,4	-	-	144,5	157,4	76,4	80,3	76,4	80,3	-	-
24	Мурманская область	115,3	125,8	-	-	133,1	146,8	83,9	92,2	83,9	92,2	-	-
25	Новгородская область	-	-	-	-	100	150	91,3	100,4	91,3	100,4	-	-
26	Псковская область	148,7	167,3	-	-	167,3	185,9	93	123,9	93	123,9	-	-
Южный федеральный округ		x	x	x	x	x	x	x	x	x	x	x	x
27	Республика Адыгея (Адыгея)	53	57,8	70,3	77	61,2	67,4	38,5	42,4	38,5	42,4	-	-
28	Республика Калмыкия	13,8	15	18,3	20	-	-	-	18,3	-	-	18,3	25

29	Республика Крым	125	145,5	156,3	181,9	-	-	-	-	-	-	-	-
30	Краснодарский край	130,9	133,3	141,4	146,6	130,9	133,3	121,2	133,3	-	-	-	-
31	Астраханская область	-	-	100	223,5	-	-	-	-	-	-	-	-
32	Волгоградская область	20	26,7	48,1	64,1	-	-	-	-	13,6	19,2	-	-
33	Ростовская область	71,5	73,6	130,5	143	71,5	73,6	-	-	-	-	-	-
34	г. Севастополь	-	-	-	-	-	-	-	-	-	-	-	-
	Северо-Кавказский федеральный округ	x	x	x	x	x	x	x	x	x	x	x	x
35	Республика Дагестан	80	97	126,9	139,1	-	-	-	-	-	-	-	-
36	Республика Ингушетия	20	25	-	-	-	-	-	-	-	-	-	-
37	Кабардино-Балкарская Республика	111,6	121,8	148,2	162,4	-	-	-	-	-	-	-	-
38	Карачаево-Черкесская Республика	25,7	32,1	42,1	49,2	24,2	26,6	22,5	24,3	-	-	-	-
39	Республика Северная Осетия – Алания	40	45	70	75	35	40	20	25	-	-	-	-
40	Чеченская Республика	70	80	95	120	-	-	-	-	-	-	-	-

53	Самарская область	80,3	87,6	106,6	116,8	92,7	102,2	58,4	64,2	-	-
54	Саратовская область	67	74,1	117,4	126,6	-	-	-	-	90	110
55	Ульяновская область	-	-	-	-	-	-	-	-	-	-
	Уральский федеральный округ	x	x	x	x	x	x	x	x	x	x
56	Курганская область	75,4	82,2	100	109,6	87	95,9	54,8	60,3	10	25
57	Свердловская область	78,9	86,3	151,2	165,7	118,4	130,5	74,6	82	-	-
58	Тюменская область	64,4	70	134,8	147,7	117,3	129,3	73,9	81,2	30	45
59	Челябинская область	50,9	67,8	120,0	150,0	-	-	50	56	-	-
	Сибирский федеральный округ	x	x	x	x	x	x	x	x	x	x
60	Республика Алтай	55	100	60	110	57	80	50	90	9	15
61	Республика Тыва	12	15	18	20	-	-	-	-	-	-
62	Республика Хакасия	84,7	92,4	112,4	123,2	97,8	107,8	-	-	-	-
63	Алтайский край	65	95,6	116,3	127,4	-	-	63,7	70,1	-	-
64	Красноярский край	89,3	119,1	-	-	-	-	89,3	119,1	-	-
65	Иркутская область	86,2	97,6	127,3	131,8	94	98,6	73,6	81	-	-

66	Кемеровская область – Кузбасс	89,2	91	120,8	132,4	105,1	115,8	66,2	72,8	-	-
67	Новосибирская область	82,3	94,9	-	-	-	-	-	-	35,5	41
68	Омская область	45	60	53	71	39	52	24	32	25	40
69	Томская область	75,1	82,9	89,3	120	86,6	110,2	68,5	75,4	-	-
	Дальневосточный федеральный округ	x	x	x	x	x	x	x	x	x	x
70	Республика Бурятия	18,6	20,9	25	33,3	-	-	-	-	-	-
71	Республика Саха (Якутия)	8,5	15	-	-	-	-	-	-	-	-
72	Забайкальский край	13	20	-	-	-	-	-	-	14,8	22,9
73	Приморский край	113,2	123,5	150,3	164,7	130,7	144,1	82,3	90,6	-	-
74	Хабаровский край	107	116,7	-	-	123,5	136,2	77,8	85,6	-	-
75	Амурская область	106,3	115,9	141	154,6	122,7	135,2	77,3	85	-	-
76	Камчатский край	-	-	120	150	108	130	-	-	-	-
77	Магаданская область	-	-	-	-	44,8	50	-	-	-	-
78	Сахалинская область	-	-	-	-	140	167,1	130	145,5	-	-

2	Брянская область	110,7	168,9	149,5	228,0	127,3	194,2	99,6	152,0	-	-
3	Владимирская область	73,1	98	116,5	127,3	108,3	117,6	88,6	95,5	-	-
4	Воронежская область	167	182,2	221,6	242,9	192,8	212,5	121,4	133,6	-	-
5	Ивановская область	82	93	117,1	141,9	101,1	124,2	63,9	78	-	-
6	Калужская область	123	137,4	-	-	100	110	100	110	-	-
7	Костромская область	71	90	78	99	71	90	49,7	63	-	-
8	Курская область	168,3	189,1	220	245	180	195	155	170	-	-
9	Липецкая область	135	152,3	150	170	140	160	100	125	-	-
10	Московская область	-	-	-	-	-	-	-	-	-	-
11	Орловская область	160,9	193,1	193,1	270,4	160,9	177	103,2	134,1	-	-
12	Рязанская область	165,3	180,3	219,4	240,4	190,8	210,4	120,2	132,2	-	-
13	Смоленская область	169,4	184,8	224,9	246,4	195,6	215,6	123,2	135,5	-	-
14	Тамбовская область	-	-	200	227	-	-	113,5	124,9	-	-
15	Тверская область	-	-	130	142,4	113,1	124,6	71,2	78,3	-	-
16	Тульская область	116,3	174,5	212,3	232,7	184,7	203,6	116,3	128	-	-

17	Ярославская область	-	-	-	-	-	-	105,3	115	83,5	98,7	-	-
Северо-Западный федеральный округ		x	x	x	x	x	x	x	x	x	x	x	x
18	Республика Карелия	-	-	-	-	-	-	85	92	85	92	-	-
19	Республика Коми	116,5	127,1	154,6	169,4	134,5	148,2	84,7	93,2	84,7	93,2	-	-
20	Архангельская область	-	-	-	-	100	107,5	93	101,7	93	101,7	-	-
21	Вологодская область	-	-	-	-	86,1	112,0	86,1	112,0	86,1	112,0	-	-
22	Калининградская область	-	-	-	-	40,2	350	28,1	150	28,1	150	-	-
23	Ленинградская область	109,9	148,4	-	-	109,9	148,4	72,7	75,9	72,7	75,9	-	-
24	Мурманская область	74,1	80,8	-	-	85,5	94,3	53,9	59,2	53,9	59,2	-	-
25	Новгородская область	-	-	-	-	91	100,3	57,3	63	57,3	63	-	-
26	Псковская область	122,6	133,7	-	-	141,5	156	89,1	98,1	89,1	98,1	-	-
Южный федеральный округ		x	x	x	x	x	x	x	x	x	x	x	x
27	Республика Адыгея (Адыгея)	250	286	320	400	350,6	386,4	220,8	242,9	220,8	242,9	-	-
28	Республика Калмыкия	34,1	37,2	45,3	49,6	-	-	-	45,3	-	-	45,3	55

29	Республика Крым	205	255	256,3	318,8	-	-	-	-	-	-	-	-
30	Краснодарский край	265,8	270,7	287,1	297,8	265,8	270,7	246,1	270,7	-	-	-	-
31	Астраханская область	-	-	110,1	120,7	-	-	-	-	-	-	-	-
32	Волгоградская область	13,7	18,3	32,9	43,9	-	-	-	-	9,32	-	13,15	-
33	Ростовская область	61,8	103,4	106,8	180,7	-	-	-	-	-	-	-	-
34	г. Севастополь	-	-	-	-	-	-	-	-	-	-	-	-
	Северо-Кавказский федеральный округ	x	x	x	x	x	x	x	x	x	x	x	x
35	Республика Дагестан	70	90	180,4	190,6	-	-	-	-	-	-	-	-
36	Республика Ингушетия	25	30	-	-	-	-	-	-	-	-	-	-
37	Кабардино-Балкарская Республика	260	366,7	325	488,9	-	-	-	-	-	-	-	-
38	Карачаево-Черкесская Республика	-	-	-	-	-	-	-	-	-	-	-	-
39	Республика Северная Осетия – Алания	50	55	90	110	80	90	55	70	-	-	-	-
40	Чеченская Республика	95	115	170	190	142,7	157,3	89,9	98,8	-	-	-	-

53	Самарская область	119,5	130,4	158,6	173,8	138	152,1	86,9	95,6	-	-
54	Саратовская область	120	158	175	230	-	-	-	-	175	230
55	Ульяновская область	-	-	-	-	-	-	60,7	146,9	-	-
	Уральский федеральный округ	x	x	x	x	x	x	x	x	x	x
56	Курганская область	72,4	79	96,1	105,3	83,6	92,1	52,6	57,9	20	40
57	Свердловская область	99,7	108,8	188,2	206,2	158,7	171,4	98,1	107,8	-	-
58	Тюменская область	25,2	26,1	164,5	180,3	143,1	157,7	90,1	99,2	35	65
59	Челябинская область	44,3	59,0	100,0	130,0	-	-	30	40	-	-
	Сибирский федеральный округ	x	x	x	x	x	x	x	x	x	x
60	Республика Алтай	35	66,8	45	70	40	60	35	45	3	5
61	Республика Тыва	15	18	18	25	-	-	-	-	-	-
62	Республика Хакасия	59,7	65,1	79,2	86,8	68,9	76	-	-	-	-
63	Алтайский край	85	126,1	153,4	168,1	-	-	84	92,4	-	-
64	Красноярский край	79,8	106,4	-	-	-	-	79,8	106,4	-	-
65	Иркутская область	76,3	82,1	89,6	105,7	73,7	79,8	61,2	67,3	-	-

66	Кемеровская область – Кузбасс	69,1	100,5	133,4	146,2	116	127,9	73,1	80,4	-	-
67	Новосибирская область	106,5	122,8	170	194	-	-	-	-	7,5	8,2
68	Омская область	51,6	60	72	80	50	80	24	32	20	30
69	Томская область	80,9	100,9	100,3	150,2	94,9	120,9	79,5	94,9	-	-
	Дальневосточный федеральный округ	x	x	x	x	x	x	x	x	x	x
70	Республика Бурятия	22,5	28	28,5	38,5	-	-	-	-	-	-
71	Республика Саха (Якутия)	-	-	-	-	9,8	13,2	-	-	-	-
72	Забайкальский край	10	20	-	-	-	-	-	-	10,2	13,6
73	Приморский край	82,7	90,2	109,8	120,3	95,5	105,2	60,1	66,2	-	-
74	Хабаровский край	56,1	61,2	-	-	64,8	71,4	40,8	44,9	-	-
75	Амурская область	71,1	77,5	94,3	103,4	82	90,4	51,7	56,8	-	-
76	Камчатский край	-	-	120	150	108	130	-	-	-	-
77	Магаданская область	-	-	-	-	-	-	-	-	-	-
78	Сахалинская область	-	-	-	-	100	116,3	90	96	-	-

79	Еврейская автономная область	-	-	-	-	-	-	-	-	-	-	-	-	-	-	-	-
Субъекты Российской Федерации, не входящие в состав федеральных округов		X	X	X	X	X	X	X	X	X	X	X	X	X	X	X	X
80	Донецкая Народная Республика	107,4	151,9	-	-	-	-	-	-	-	-	-	-	-	-	-	-
81	Луганская Народная Республика	138,1	145,3	251,93	282,21	-	-	-	-	-	-	-	-	-	-	-	-
82	Запорожская область	128,9	133,2	-	-	-	-	-	-	-	-	-	-	-	-	-	-
83	Херсонская область	-	-	40,1	57,1	-	-	-	-	-	-	-	-	-	26	-	40

Таблица № 35

Номер по порядку	Субъект Российской Федерации	Кукуруза на корм, ц/га													
		богарные		орошаемые		осушенные		кислые		солонцы и солонцеватые					
		целевой ориентир	максимальное значение	целевой ориентир	максимальное значение	целевой ориентир	максимальное значение	целевой ориентир	максимальное значение	целевой ориентир	максимальное значение	целевой ориентир	максимальное значение	целевой ориентир	максимальное значение
Центральный федеральный округ		X	X	X	X	X	X	X	X	X	X	X	X	X	X
1	Белгородская область	228	258,8	285	323,5	-	-	205,2	232,9	-	-	-	-	-	-

2	Брянская область	270,0	312,5	364,5	421,9	310,5	359,4	243,0	281,3	-	-
3	Владимирская область	220	245	-	-	230	250	150	180	-	-
4	Воронежская область	282,4	308	374,8	410,7	326	359,4	205,4	225,9	-	-
5	Ивановская область	257	290	369,4	447,8	319	391,8	198,1	239,7	-	-
6	Калужская область	245	290	-	-	180	200	200	220	-	-
7	Костромская область	235,9	250	259	275	235,9	250	165,1	175	-	-
8	Курская область	313	329,4	385	450	350	380	280	310	-	-
9	Липецкая область	220	252,7	300	350	250	300	190	220	-	-
10	Московская область	-	-	-	-	-	-	-	-	-	-
11	Орловская область	310,6	372,7	372,7	521,7	310,6	341,6	199,1	258,8	-	-
12	Рязанская область	330	360	438	480	381	420	240	264	-	-
13	Смоленская область	374,9	409	497,6	545,4	432,9	477,2	272,7	299,9	-	-
14	Тамбовская область	-	-	310	406,2	-	-	203,1	223,4	-	-
15	Тверская область	-	-	519,8	569,6	452,1	498,4	284,8	313,3	-	-
16	Тульская область	278,1	347,1	456,7	500,5	397,3	437,9	250,3	275,3	-	-

29	Республика Крым	134,5	175,6	168,3	219,5	-	-	-	-	-	-	-	-
30	Краснодарский край	224,3	228,5	242,2	251,4	224,3	228,5	207,7	228,5	-	-	-	-
31	Астраханская область	-	-	276,3	302,8	-	-	-	-	-	-	-	-
32	Волгоградская область	141,1	188,1	338,6	451,4	-	-	-	-	-	95,95	135,46	-
33	Ростовская область	135,8	139,9	247,8	271,6	-	-	-	-	-	-	-	-
34	г. Севастополь	-	-	-	-	-	-	-	-	-	-	-	-
	Северо-Кавказский федеральный округ	x	x	x	x	x	x	x	x	x	x	x	x
35	Республика Дагестан	70	80	180,6	194,6	-	-	-	-	-	-	-	-
36	Республика Ингушетия	50	60	-	-	-	-	-	-	-	-	-	-
37	Кабардино-Балкарская Республика	255	278,2	338,5	370,9	-	-	-	-	-	-	-	-
38	Карачаево-Черкесская Республика	205	256,3	400	468	200	220	157,4	170	-	-	-	-
39	Республика Северная Осетия – Алания	50	65	80	100	65	70	55	70	-	-	-	-
40	Чеченская Республика	110	125	170	200	-	-	-	-	-	-	-	-

53	Самарская область	202,6	221	268,9	294,6	233,9	257,8	147,3	162,1	-	-
54	Саратовская область	160	182,3	240	313	-	-	90	110	240	320
55	Ульяновская область	-	-	-	-	-	-	-	-	-	-
	Уральский федеральный округ	x	x	x	x	x	x	x	x	x	x
56	Курганская область	177,5	193,6	235,5	258,1	204,9	225,9	129,1	142	100	150
57	Свердловская область	205,6	225,1	406,1	445,1	310,9	342,6	195,8	215,4	-	-
58	Тюменская область	206,9	226,8	389,1	426,4	338,4	373,1	213,2	234,5	90	154
59	Челябинская область	104,4	139,2	150,0	170,0	-	-	85	90	-	-
	Сибирский федеральный округ	x	x	x	x	x	x	x	x	x	x
60	Республика Алтай	140	164,3	170	180	160	180	109,5	120,5	-	-
61	Республика Тыва	-	-	-	-	-	-	-	-	-	-
62	Республика Хакасия	207,8	226,7	275,9	302,3	240	264,5	-	-	-	-
63	Алтайский край	172	255,3	310,6	340,4	-	-	170,2	187,2	-	-
64	Красноярский край	215,9	287,8	-	-	-	-	-	-	-	-
65	Иркутская область	215,4	242,1	306,8	348,9	224,6	278,9	194,4	213,9	-	-

79	Еврейская автономная область	-	-	-	-	-	-	-	-	-	-	-	-	-	-	-	-
Субъекты Российской Федерации, не входящие в состав федеральных округов		X	X	X	X	X	X	X	X	X	X	X	X	X	X	X	X
80	Донецкая Народная Республика	135,1	190	-	-	-	-	-	-	-	-	-	-	-	-	-	-
81	Луганская Народная Республика	151,6	225,4	276,63	437,59	-	-	-	-	-	-	-	-	-	-	-	-
82	Запорожская область	76,3	217,9	-	-	-	-	-	-	-	-	-	-	-	-	-	-
83	Херсонская область	-	-	220,3	261,1	-	-	-	-	-	-	-	-	-	143	-	220

Таблица № 36

Номер по порядку	Субъект Российской Федерации	Лен-долгунец, ц/га															
		богарные			орошаемые			осушенные			кислые			СОЛОНЦЫ И СОЛОНЦЕВАТЫЕ			
		целевой ориентир	максимальное значение	целевой ориентир	максимальное значение	целевой ориентир	максимальное значение	целевой ориентир	максимальное значение	целевой ориентир	максимальное значение	целевой ориентир	максимальное значение	целевой ориентир	максимальное значение		
Центральный федеральный округ		X	X	X	X	X	X	X	X	X	X	X	X	X	X	X	X
1	Белгородская область	6,2	6,8	8,2	9	7,1	7,9	4,5	5,4	4,5	4,5	5,4	4,5	5,4	4,5	5,4	5,4

2	Брянская область	13	14,3	15,5	17,9	13,5	15	11,5	12,9	11,5	12,9	11,5	12,9
3	Владимирская область	-	-	-	-	-	-	-	-	-	-	-	-
4	Воронежская область	-	-	-	-	-	-	-	-	-	-	-	-
5	Ивановская область	5,4	5,9	7,2	7,9	6,3	6,9	4	4,8	4	4,8	4	4,8
6	Калужская область	-	-	-	-	-	-	-	-	-	-	-	-
7	Костромская область	8,6	9,3	-	-	9,9	10,9	6,2	7,5	6,2	7,5	6,2	7,5
8	Курская область	-	-	-	-	-	-	-	-	-	-	-	-
9	Липецкая область	-	-	-	-	-	-	-	-	-	-	-	-
10	Московская область	-	-	-	-	-	-	-	-	-	-	-	-
11	Орловская область	-	-	-	-	-	-	-	-	-	-	-	-
12	Рязанская область	-	-	-	-	-	-	-	-	-	-	-	-
13	Смоленская область	13,3	14,5	17,6	19,3	15,3	16,9	9,7	11,6	9,7	11,6	9,7	11,6
14	Тамбовская область	-	-	-	-	-	-	-	-	-	-	-	-
15	Тверская область	9,7	10,6	12,9	14,2	11,2	12,4	7,1	8,5	7,1	8,5	7,1	8,5
16	Тульская область	1,8	2	2,4	2,6	2,1	2,3	1,2	1,3	1,2	1,3	1,2	1,3

41	Ставропольский край	-	-	-	-	-	-	-	-	-	-	-	-	-	-	-	-	-	
Приволжский федеральный округ		x	x	x	x	x	x	x	x	x	x	x	x	x	x	x	x	x	x
42	Республика Башкортостан	-	-	-	-	-	-	-	-	-	-	-	-	-	-	-	-	-	-
43	Республика Марий Эл	1,5	1,7	-	-	-	-	-	-	1,1	1,3	1,1	1,3	1,3	1,1	1,3	1,1	1,3	1,3
44	Республика Мордовия	-	-	-	-	-	-	-	-	-	-	-	-	-	-	-	-	-	-
45	Республика Татарстан (Татарстан)	18,2	19,8	24,1	26,4	21	23,1	13,2	15,9	13,2	15,9	13,2	15,9	13,2	15,9	13,2	15,9	13,2	15,9
46	Удмуртская Республика	7,4	9,8	8,5	12,7	8,1	11,7	5,9	7,8	5,9	7,8	5,9	7,8	5,9	7,8	5,9	7,8	5,9	7,8
47	Чувашская Республика – Чувашия	-	-	-	-	-	-	-	-	-	-	-	-	-	-	-	-	-	-
48	Пермский край	-	-	-	-	-	-	-	-	-	-	-	-	-	-	-	-	-	-
49	Кировская область	2,1	2,3	2,8	3	2,4	2,7	1,5	1,8	1,5	1,8	1,5	1,8	1,5	1,8	1,5	1,8	1,5	1,8
50	Нижегородская область	11,2	16,8	18,4	20	11,2	16,8	10	13,4	10	13,4	10	13,4	10	13,4	10	13,4	10	13,4
51	Оренбургская область	-	-	-	-	-	-	-	-	-	-	-	-	-	-	-	-	-	-
52	Пензенская область	1	1,5	1	2	-	-	1	2	1	2	1	2	1	2	1	2	1	2

79	Еврейская автономная область	-	-	-	-	-	-	-	-	-	-	-	-	-	-	-	-	-	-
	Субъекты Российской Федерации, не входящие в состав федеральных округов	X	X	X	X	X	X	X	X	X	X	X	X	X	X	X	X	X	X
80	Донецкая Народная Республика	-	-	-	-	-	-	-	-	-	-	-	-	-	-	-	-	-	-
81	Луганская Народная Республика	-	-	-	-	-	-	-	-	-	-	-	-	-	-	-	-	-	-
82	Запорожская область	-	-	-	-	-	-	-	-	-	-	-	-	-	-	-	-	-	-
83	Херсонская область	-	-	-	-	-	-	-	-	-	-	-	-	-	-	-	-	-	-

**ПРИОРИТЕТНЫЕ НАПРАВЛЕНИЯ
развития агропромышленного комплекса в субъектах
Российской Федерации**

Таблица № 1

Номер по порядку	Субъект Российской Федерации	Зерновые и зернобобовые (за исключением сельскохозяйственных культур, включенных в таблицы № 2, 3, 4, 5, 6, 11, 12 настоящего приложения)		
		орошение	осушение	иные виды мелиорации
		приоритет (да/нет)	приоритет (да/нет)	приоритет (да/нет)
	Центральный федеральный округ			
1	Белгородская область	нет	да	да
2	Брянская область	нет	да	да
3	Владимирская область	нет	да	да
4	Воронежская область	нет	да	да
5	Ивановская область	нет	да	да
6	Калужская область	нет	да	да
7	Костромская область	нет	да	да
8	Курская область	нет	да	да
9	Липецкая область	нет	да	да
10	Московская область	нет	да	да
11	Орловская область	нет	да	да
12	Рязанская область	нет	да	да
13	Смоленская область	нет	да	да
14	Тамбовская область	нет	да	да
15	Тверская область	нет	да	да
16	Тульская область	нет	да	да

17	Ярославская область	нет	да	да
	Северо-Западный федеральный округ			
18	Республика Карелия	нет	да	да
19	Республика Коми	нет	да	да
20	Архангельская область	нет	да	да
21	Вологодская область	нет	да	да
22	Калининградская область	нет	да	да
23	Ленинградская область	нет	да	да
24	Мурманская область	нет	да	да
25	Новгородская область	нет	да	да
26	Псковская область	нет	да	да
	Южный федеральный округ			
27	Республика Адыгея (Адыгея)	нет	да	да
28	Республика Калмыкия	нет	нет	да
29	Республика Крым	нет	нет	да
30	Краснодарский край	нет	да	да
31	Астраханская область	нет	нет	да
32	Волгоградская область	нет	нет	да
33	Ростовская область	нет	да	да
34	г. Севастополь	нет	нет	нет
	Северо-Кавказский федеральный округ			
35	Республика Дагестан	нет	нет	да
36	Республика Ингушетия	нет	нет	да
37	Кабардино-Балкарская Республика	нет	нет	да
38	Карачаево-Черкесская Республика	нет	нет	да
39	Республика Северная Осетия – Алания	нет	да	да

40	Чеченская Республика	нет	нет	да
41	Ставропольский край	нет	нет	да
	Приволжский федеральный округ			
42	Республика Башкортостан	нет	да	да
43	Республика Марий Эл	нет	да	да
44	Республика Мордовия	нет	да	да
45	Республика Татарстан (Татарстан)	нет	да	да
46	Удмуртская Республика	нет	да	да
47	Чувашская Республика – Чувашия	нет	да	да
48	Пермский край	нет	да	да
49	Кировская область	нет	да	да
50	Нижегородская область	нет	да	да
51	Оренбургская область	нет	нет	да
52	Пензенская область	нет	да	да
53	Самарская область	нет	нет	да
54	Саратовская область	нет	нет	да
55	Ульяновская область	нет	да	да
	Уральский федеральный округ			
56	Курганская область	нет	да	да
57	Свердловская область	нет	да	да
58	Тюменская область	нет	да	да
59	Челябинская область	нет	да	да
	Сибирский федеральный округ			
60	Республика Алтай	нет	нет	да
61	Республика Тыва	нет	нет	да
62	Республика Хакасия	нет	да	да
63	Алтайский край	нет	да	да

64	Красноярский край	нет	да	да
65	Иркутская область	нет	да	да
66	Кемеровская область – Кузбасс	нет	да	да
67	Новосибирская область	нет	да	да
68	Омская область	нет	да	да
69	Томская область	нет	да	да
	Дальневосточный федеральный округ			
70	Республика Бурятия	нет	да	да
71	Республика Саха (Якутия)	нет	да	да
72	Забайкальский край	нет	да	да
73	Камчатский край	нет	да	да
74	Приморский край	нет	да	да
75	Хабаровский край	нет	да	да
76	Амурская область	нет	да	да
77	Магаданская область	нет	да	да
78	Сахалинская область	нет	да	да
79	Еврейская автономная область	нет	да	да
	Субъекты Российской Федерации, не входящие в состав федеральных округов			
80	Донецкая Народная Республика	нет	нет	да
81	Луганская Народная Республика	нет	нет	да
82	Запорожская область	нет	нет	да
83	Херсонская область	нет	нет	да

Таблица № 2

Номер по порядку	Субъект Российской Федерации	Рис		
		орошение	осушение	иные виды мелиорации

		приоритет (да/нет)	приоритет (да/нет)	приоритет (да/нет)
	Центральный федеральный округ			
1	Белгородская область	нет	нет	нет
2	Брянская область	нет	нет	нет
3	Владимирская область	нет	нет	нет
4	Воронежская область	нет	нет	нет
5	Ивановская область	нет	нет	нет
6	Калужская область	нет	нет	нет
7	Костромская область	нет	нет	нет
8	Курская область	нет	нет	нет
9	Липецкая область	нет	нет	нет
10	Московская область	нет	нет	нет
11	Орловская область	нет	нет	нет
12	Рязанская область	нет	нет	нет
13	Смоленская область	нет	нет	нет
14	Тамбовская область	нет	нет	нет
15	Тверская область	нет	нет	нет
16	Тульская область	нет	нет	нет
17	Ярославская область	нет	нет	нет
	Северо-Западный федеральный округ			
18	Республика Карелия	нет	нет	нет
19	Республика Коми	нет	нет	нет
20	Архангельская область	нет	нет	нет
21	Вологодская область	нет	нет	нет
22	Калининградская область	нет	нет	нет
23	Ленинградская область	нет	нет	нет
24	Мурманская область	нет	нет	нет

25	Новгородская область	нет	нет	нет
26	Псковская область	нет	нет	нет
	Южный федеральный округ			
27	Республика Адыгея (Адыгея)	да	нет	да
28	Республика Калмыкия	да	нет	да
29	Республика Крым	да	нет	да
30	Краснодарский край	да	нет	да
31	Астраханская область	да	нет	да
32	Волгоградская область	да	нет	да
33	Ростовская область	да	нет	да
34	г. Севастополь	да	нет	да
	Северо-Кавказский федеральный округ			
35	Республика Дагестан	да	нет	да
36	Республика Ингушетия	да	нет	да
37	Кабардино-Балкарская Республика	да	нет	да
38	Карачаево-Черкесская Республика	да	нет	да
39	Республика Северная Осетия – Алания	да	нет	да
40	Чеченская Республика	да	нет	да
41	Ставропольский край	да	нет	да
	Приволжский федеральный округ			
42	Республика Башкортостан	нет	нет	нет
43	Республика Марий Эл	нет	нет	нет
44	Республика Мордовия	нет	нет	нет
45	Республика Татарстан (Татарстан)	нет	нет	нет
46	Удмуртская Республика	нет	нет	нет
47	Чувашская Республика –	нет	нет	нет

	Чувашия			
48	Пермский край	нет	нет	нет
49	Кировская область	нет	нет	нет
50	Нижегородская область	нет	нет	нет
51	Оренбургская область	нет	нет	нет
52	Пензенская область	нет	нет	нет
53	Самарская область	нет	нет	нет
54	Саратовская область	нет	нет	нет
55	Ульяновская область	нет	нет	нет
	Уральский федеральный округ			
56	Курганская область	нет	нет	нет
57	Свердловская область	нет	нет	нет
58	Тюменская область	нет	нет	нет
59	Челябинская область	нет	нет	нет
	Сибирский федеральный округ			
60	Республика Алтай	нет	нет	нет
61	Республика Тыва	нет	нет	нет
62	Республика Хакасия	нет	нет	нет
63	Алтайский край	нет	нет	нет
64	Красноярский край	нет	нет	нет
65	Иркутская область	нет	нет	нет
66	Кемеровская область – Кузбасс	нет	нет	нет
67	Новосибирская область	нет	нет	нет
68	Омская область	нет	нет	нет
69	Томская область	нет	нет	нет
	Дальневосточный федеральный округ			
70	Республика Бурятия	нет	нет	нет
71	Республика Саха (Якутия)	нет	нет	нет

72	Забайкальский край	нет	нет	нет
73	Камчатский край	нет	нет	нет
74	Приморский край	да	да	да
75	Хабаровский край	нет	нет	нет
76	Амурская область	нет	нет	нет
77	Магаданская область	нет	нет	нет
78	Сахалинская область	нет	нет	нет
79	Еврейская автономная область	да	да	да
	Субъекты Российской Федерации, не входящие в состав федеральных округов			
80	Донецкая Народная Республика	нет	нет	нет
81	Луганская Народная Республика	нет	нет	нет
82	Запорожская область	нет	нет	нет
83	Херсонская область	нет	нет	нет

Таблица № 3

Номер по порядку	Субъект Российской Федерации	Кукуруза на зерно		
		орошение	осушение	иные виды мелиорации
		приоритет (да/нет)	приоритет (да/нет)	приоритет (да/нет)
	Центральный федеральный округ			
1	Белгородская область	нет	да	да
2	Брянская область	да	да	да
3	Владимирская область	нет	да	да
4	Воронежская область	да	да	да
5	Ивановская область	нет	нет	нет
6	Калужская область	нет	да	да
7	Костромская область	нет	нет	нет

8	Курская область	да	да	да
9	Липецкая область	нет	да	да
10	Московская область	нет	да	да
11	Орловская область	да	да	да
12	Рязанская область	нет	да	да
13	Смоленская область	нет	да	да
14	Тамбовская область	нет	да	да
15	Тверская область	нет	да	да
16	Тульская область	да	да	да
17	Ярославская область	нет	нет	нет
	Северо-Западный федеральный округ			
18	Республика Карелия	нет	нет	нет
19	Республика Коми	нет	нет	нет
20	Архангельская область	нет	нет	нет
21	Вологодская область	нет	нет	нет
22	Калининградская область	да	да	да
23	Ленинградская область	нет	нет	нет
24	Мурманская область	нет	нет	нет
25	Новгородская область	нет	нет	нет
26	Псковская область	нет	да	да
	Южный федеральный округ			
27	Республика Адыгея (Адыгея)	нет	да	да
28	Республика Калмыкия	нет	нет	да
29	Республика Крым	нет	нет	да
30	Краснодарский край	нет	да	да
31	Астраханская область	да	нет	да
32	Волгоградская область	нет	нет	да
33	Ростовская область	нет	да	да

34	г. Севастополь	нет	нет	нет
	Северо-Кавказский федеральный округ			
35	Республика Дагестан	нет	нет	да
36	Республика Ингушетия	нет	нет	да
37	Кабардино-Балкарская Республика	нет	нет	да
38	Карачаево-Черкесская Республика	да	нет	да
39	Республика Северная Осетия – Алания	да	да	да
40	Чеченская Республика	нет	нет	да
41	Ставропольский край	нет	нет	да
	Приволжский федеральный округ			
42	Республика Башкортостан	нет	да	да
43	Республика Марий Эл	нет	да	да
44	Республика Мордовия	нет	да	да
45	Республика Татарстан (Татарстан)	да	да	да
46	Удмуртская Республика	нет	да	да
47	Чувашская Республика – Чувашия	нет	да	да
48	Пермский край	нет	нет	нет
49	Кировская область	нет	да	да
50	Нижегородская область	нет	да	да
51	Оренбургская область	нет	нет	да
52	Пензенская область	нет	да	да
53	Самарская область	нет	нет	да
54	Саратовская область	нет	нет	да
55	Ульяновская область	нет	да	да
	Уральский федеральный округ			

56	Курганская область	нет	да	да
57	Свердловская область	нет	да	да
58	Тюменская область	нет	да	да
59	Челябинская область	нет	да	да
	Сибирский федеральный округ			
60	Республика Алтай	нет	нет	да
61	Республика Тыва	нет	нет	нет
62	Республика Хакасия	нет	да	да
63	Алтайский край	нет	да	да
64	Красноярский край	нет	нет	да
65	Иркутская область	нет	да	да
66	Кемеровская область – Кузбасс	нет	да	да
67	Новосибирская область	нет	да	да
68	Омская область	нет	да	да
69	Томская область	нет	да	да
	Дальневосточный федеральный округ			
70	Республика Бурятия	нет	нет	нет
71	Республика Саха (Якутия)	нет	нет	нет
72	Забайкальский край	нет	да	да
73	Камчатский край	нет	нет	нет
74	Приморский край	нет	да	да
75	Хабаровский край	нет	да	да
76	Амурская область	нет	да	да
77	Магаданская область	нет	нет	нет
78	Сахалинская область	нет	нет	нет
79	Еврейская автономная область	нет	да	да
	Субъекты Российской Федерации, не входящие в состав федеральных округов			

80	Донецкая Народная Республика	нет	нет	да
81	Луганская Народная Республика	нет	нет	да
82	Запорожская область	нет	нет	да
83	Херсонская область	нет	нет	да

Таблица № 4

Номер по порядку	Субъект Российской Федерации	Подсолнечник		
		орошение	осушение	иные виды мелиорации
		приоритет (да/нет)	приоритет (да/нет)	приоритет (да/нет)
	Центральный федеральный округ			
1	Белгородская область	нет	да	да
2	Брянская область	нет	да	да
3	Владимирская область	нет	да	да
4	Воронежская область	нет	да	да
5	Ивановская область	нет	нет	нет
6	Калужская область	нет	нет	нет
7	Костромская область	нет	да	да
8	Курская область	нет	да	да
9	Липецкая область	нет	да	да
10	Московская область	нет	да	да
11	Орловская область	нет	да	да
12	Рязанская область	нет	да	да
13	Смоленская область	нет	да	да
14	Тамбовская область	нет	да	да
15	Тверская область	нет	нет	нет
16	Тульская область	нет	да	да

17	Ярославская область	нет	нет	нет
	Северо-Западный федеральный округ			
18	Республика Карелия	нет	нет	нет
19	Республика Коми	нет	нет	нет
20	Архангельская область	нет	нет	нет
21	Вологодская область	нет	нет	нет
22	Калининградская область	нет	да	да
23	Ленинградская область	нет	нет	нет
24	Мурманская область	нет	нет	нет
25	Новгородская область	нет	нет	нет
26	Псковская область	нет	да	да
	Южный федеральный округ			
27	Республика Адыгея (Адыгея)	нет	да	да
28	Республика Калмыкия	нет	нет	нет
29	Республика Крым	нет	нет	да
30	Краснодарский край	нет	да	да
31	Астраханская область	нет	нет	нет
32	Волгоградская область	нет	нет	да
33	Ростовская область	нет	да	да
34	г. Севастополь	нет	нет	нет
	Северо-Кавказский федеральный округ			
35	Республика Дагестан	нет	нет	да
36	Республика Ингушетия	нет	нет	нет
37	Кабардино-Балкарская Республика	нет	нет	да
38	Карачаево-Черкесская Республика	нет	нет	да
39	Республика Северная Осетия – Алания	нет	да	да

40	Чеченская Республика	нет	нет	нет
41	Ставропольский край	нет	нет	да
	Приволжский федеральный округ			
42	Республика Башкортостан	нет	да	да
43	Республика Марий Эл	нет	нет	нет
44	Республика Мордовия	нет	да	да
45	Республика Татарстан (Татарстан)	нет	да	да
46	Удмуртская Республика	нет	да	да
47	Чувашская Республика – Чувашия	нет	да	да
48	Пермский край	нет	нет	нет
49	Кировская область	нет	нет	нет
50	Нижегородская область	нет	да	да
51	Оренбургская область	нет	нет	нет
52	Пензенская область	нет	да	да
53	Самарская область	нет	нет	да
54	Саратовская область	нет	нет	да
55	Ульяновская область	нет	да	да
	Уральский федеральный округ			
56	Курганская область	нет	да	да
57	Свердловская область	нет	да	да
58	Тюменская область	нет	да	да
59	Челябинская область	нет	да	да
	Сибирский федеральный округ			
60	Республика Алтай	нет	нет	нет
61	Республика Тыва	нет	нет	нет
62	Республика Хакасия	нет	да	да
63	Алтайский край	нет	да	да

64	Красноярский край	нет	нет	нет
65	Иркутская область	нет	нет	нет
66	Кемеровская область – Кузбасс	нет	да	да
67	Новосибирская область	нет	да	да
68	Омская область	нет	да	да
69	Томская область	нет	нет	нет
	Дальневосточный федеральный округ			
70	Республика Бурятия	нет	нет	нет
71	Республика Саха (Якутия)	нет	нет	нет
72	Забайкальский край	нет	да	да
73	Камчатский край	нет	нет	нет
74	Приморский край	нет	да	да
75	Хабаровский край	нет	да	да
76	Амурская область	нет	да	да
77	Магаданская область	нет	нет	нет
78	Сахалинская область	нет	нет	нет
79	Еврейская автономная область	нет	нет	нет
	Субъекты Российской Федерации, не входящие в состав федеральных округов			
80	Донецкая Народная Республика	нет	нет	да
81	Луганская Народная Республика	нет	нет	да
82	Запорожская область	нет	нет	да
83	Херсонская область	нет	нет	да

Таблица № 5

Номер по порядку	Субъект Российской Федерации	Соя		
		орошение	осушение	иные виды мелиорации

		приоритет (да/нет)	приоритет (да/нет)	приоритет (да/нет)
	Центральный федеральный округ			
1	Белгородская область	нет	да	да
2	Брянская область	нет	да	да
3	Владимирская область	нет	да	да
4	Воронежская область	нет	да	да
5	Ивановская область	нет	нет	нет
6	Калужская область	нет	да	да
7	Костромская область	нет	нет	нет
8	Курская область	нет	да	да
9	Липецкая область	нет	да	да
10	Московская область	нет	да	да
11	Орловская область	нет	да	да
12	Рязанская область	нет	да	да
13	Смоленская область	нет	да	да
14	Тамбовская область	нет	да	да
15	Тверская область	нет	нет	нет
16	Тульская область	нет	да	да
17	Ярославская область	нет	нет	нет
	Северо-Западный федеральный округ			
18	Республика Карелия	нет	нет	нет
19	Республика Коми	нет	нет	нет
20	Архангельская область	нет	нет	нет
21	Вологодская область	нет	нет	нет
22	Калининградская область	да	да	да
23	Ленинградская область	нет	нет	нет
24	Мурманская область	нет	нет	нет

25	Новгородская область	нет	нет	нет
26	Псковская область	нет	нет	нет
	Южный федеральный округ			
27	Республика Адыгея (Адыгея)	нет	да	да
28	Республика Калмыкия	нет	нет	нет
29	Республика Крым	нет	нет	да
30	Краснодарский край	нет	да	да
31	Астраханская область	нет	нет	нет
32	Волгоградская область	нет	нет	да
33	Ростовская область	нет	нет	нет
34	г. Севастополь	нет	нет	нет
	Северо-Кавказский федеральный округ			
35	Республика Дагестан	нет	нет	нет
36	Республика Ингушетия	нет	нет	нет
37	Кабардино-Балкарская Республика	нет	нет	да
38	Карачаево-Черкесская Республика	нет	нет	да
39	Республика Северная Осетия – Алания	нет	да	да
40	Чеченская Республика	нет	нет	нет
41	Ставропольский край	нет	нет	нет
	Приволжский федеральный округ			
42	Республика Башкортостан	да	да	да
43	Республика Марий Эл	нет	нет	нет
44	Республика Мордовия	да	да	да
45	Республика Татарстан (Татарстан)	да	да	да
46	Удмуртская Республика	нет	нет	нет
47	Чувашская Республика –	да	да	да

	Чувашия			
48	Пермский край	нет	нет	нет
49	Кировская область	нет	нет	нет
50	Нижегородская область	да	да	да
51	Оренбургская область	нет	нет	нет
52	Пензенская область	да	да	да
53	Самарская область	да	да	да
54	Саратовская область	нет	нет	да
55	Ульяновская область	нет	да	да
	Уральский федеральный округ			
56	Курганская область	нет	да	да
57	Свердловская область	нет	да	да
58	Тюменская область	нет	да	да
59	Челябинская область	нет	да	да
	Сибирский федеральный округ			
60	Республика Алтай	нет	нет	нет
61	Республика Тыва	нет	нет	нет
62	Республика Хакасия	нет	нет	нет
63	Алтайский край	нет	да	да
64	Красноярский край	да	да	да
65	Иркутская область	нет	да	да
66	Кемеровская область – Кузбасс	нет	да	да
67	Новосибирская область	нет	да	да
68	Омская область	нет	да	да
69	Томская область	да	да	да
	Дальневосточный федеральный округ			
70	Республика Бурятия	нет	нет	нет
71	Республика Саха (Якутия)	нет	нет	нет

72	Забайкальский край	нет	нет	да
73	Камчатский край	нет	нет	нет
74	Приморский край	да	да	да
75	Хабаровский край	да	да	да
76	Амурская область	да	да	да
77	Магаданская область	нет	нет	нет
78	Сахалинская область	нет	нет	нет
79	Еврейская автономная область	да	да	да
	Субъекты Российской Федерации, не входящие в состав федеральных округов			
80	Донецкая Народная Республика	нет	нет	нет
81	Луганская Народная Республика	нет	нет	нет
82	Запорожская область	да	нет	да
83	Херсонская область	нет	нет	нет

Таблица № 6

Номер по порядку	Субъект Российской Федерации	Раис		
		орошение	осушение	иные виды мелиорации
		приоритет (да/нет)	приоритет (да/нет)	приоритет (да/нет)
	Центральный федеральный округ			
1	Белгородская область	нет	да	да
2	Брянская область	нет	да	да
3	Владимирская область	нет	да	да
4	Воронежская область	нет	да	да
5	Ивановская область	нет	да	да
6	Калужская область	нет	да	да
7	Костромская область	нет	да	да

8	Курская область	нет	да	да
9	Липецкая область	нет	да	да
10	Московская область	нет	да	да
11	Орловская область	нет	да	да
12	Рязанская область	нет	да	да
13	Смоленская область	нет	да	да
14	Тамбовская область	нет	да	да
15	Тверская область	нет	да	да
16	Тульская область	нет	да	да
17	Ярославская область	нет	да	да
	Северо-Западный федеральный округ			
18	Республика Карелия	нет	нет	нет
19	Республика Коми	нет	нет	нет
20	Архангельская область	нет	нет	нет
21	Вологодская область	нет	да	да
22	Калининградская область	нет	да	да
23	Ленинградская область	нет	да	да
24	Мурманская область	нет	нет	нет
25	Новгородская область	нет	да	да
26	Псковская область	нет	да	да
	Южный федеральный округ			
27	Республика Адыгея (Адыгея)	нет	да	да
28	Республика Калмыкия	нет	нет	нет
29	Республика Крым	нет	нет	да
30	Краснодарский край	нет	да	да
31	Астраханская область	нет	нет	нет
32	Волгоградская область	нет	нет	нет
33	Ростовская область	нет	нет	нет

34	г. Севастополь	нет	нет	нет
	Северо-Кавказский федеральный округ			
35	Республика Дагестан	нет	нет	нет
36	Республика Ингушетия	нет	нет	нет
37	Кабардино-Балкарская Республика	нет	нет	да
38	Карачаево-Черкесская Республика	нет	нет	да
39	Республика Северная Осетия – Алания	нет	да	да
40	Чеченская Республика	нет	нет	да
41	Ставропольский край	нет	нет	да
	Приволжский федеральный округ			
42	Республика Башкортостан	нет	да	да
43	Республика Марий Эл	нет	да	да
44	Республика Мордовия	нет	да	да
45	Республика Татарстан (Татарстан)	нет	да	да
46	Удмуртская Республика	нет	да	да
47	Чувашская Республика – Чувашия	нет	да	да
48	Пермский край	нет	да	да
49	Кировская область	нет	да	да
50	Нижегородская область	нет	да	да
51	Оренбургская область	нет	нет	нет
52	Пензенская область	нет	да	да
53	Самарская область	нет	нет	нет
54	Саратовская область	нет	нет	да
55	Ульяновская область	нет	да	да
	Уральский федеральный округ			

56	Курганская область	нет	да	да
57	Свердловская область	нет	да	да
58	Тюменская область	нет	да	да
59	Челябинская область	нет	да	да
	Сибирский федеральный округ			
60	Республика Алтай	нет	нет	нет
61	Республика Тыва	нет	нет	нет
62	Республика Хакасия	нет	нет	нет
63	Алтайский край	нет	да	да
64	Красноярский край	нет	да	да
65	Иркутская область	нет	да	да
66	Кемеровская область – Кузбасс	нет	да	да
67	Новосибирская область	нет	да	да
68	Омская область	нет	да	да
69	Томская область	нет	да	да
	Дальневосточный федеральный округ			
70	Республика Бурятия	нет	нет	нет
71	Республика Саха (Якутия)	нет	нет	нет
72	Забайкальский край	нет	да	да
73	Камчатский край	нет	нет	нет
74	Приморский край	нет	да	да
75	Хабаровский край	нет	нет	нет
76	Амурская область	нет	да	да
77	Магаданская область	нет	нет	нет
78	Сахалинская область	нет	нет	нет
79	Еврейская автономная область	нет	нет	нет
	Субъекты Российской Федерации, не входящие в состав федеральных округов			

80	Донецкая Народная Республика	нет	нет	нет
81	Луганская Народная Республика	нет	нет	нет
82	Запорожская область	нет	нет	да
83	Херсонская область	нет	нет	да

Таблица № 7

Номер по порядку	Субъект Российской Федерации	Лен-кудряш (масличный)		
		орошение	осушение	иные виды мелиорации
		приоритет (да/нет)	приоритет (да/нет)	приоритет (да/нет)
	Центральный федеральный округ			
1	Белгородская область	нет	да	да
2	Брянская область	нет	нет	нет
3	Владимирская область	нет	нет	нет
4	Воронежская область	нет	да	да
5	Ивановская область	нет	нет	нет
6	Калужская область	нет	нет	нет
7	Костромская область	нет	да	да
8	Курская область	нет	да	да
9	Липецкая область	нет	да	да
10	Московская область	нет	да	да
11	Орловская область	нет	да	да
12	Рязанская область	нет	да	да
13	Смоленская область	нет	да	да
14	Тамбовская область	нет	да	да
15	Тверская область	нет	да	да
16	Тульская область	нет	да	да
17	Ярославская область	нет	нет	нет

	Северо-Западный федеральный округ			
18	Республика Карелия	нет	нет	нет
19	Республика Коми	нет	нет	нет
20	Архангельская область	нет	нет	нет
21	Вологодская область	нет	нет	нет
22	Калининградская область	нет	да	да
23	Ленинградская область	нет	нет	нет
24	Мурманская область	нет	нет	нет
25	Новгородская область	нет	нет	нет
26	Псковская область	нет	нет	нет
	Южный федеральный округ			
27	Республика Адыгея (Адыгея)	нет	да	да
28	Республика Калмыкия	нет	нет	нет
29	Республика Крым	нет	нет	да
30	Краснодарский край	нет	да	да
31	Астраханская область	нет	нет	да
32	Волгоградская область	нет	нет	да
33	Ростовская область	нет	да	да
34	г. Севастополь	нет	нет	нет
	Северо-Кавказский федеральный округ			
35	Республика Дагестан	нет	нет	нет
36	Республика Ингушетия	нет	нет	нет
37	Кабардино-Балкарская Республика	нет	нет	да
38	Карачаево-Черкесская Республика	нет	нет	нет
39	Республика Северная Осетия – Алания	нет	да	да
40	Чеченская Республика	нет	нет	нет

41	Ставропольский край	нет	нет	нет
	Приволжский федеральный округ			
42	Республика Башкортостан	нет	да	да
43	Республика Марий Эл	нет	да	да
44	Республика Мордовия	нет	да	да
45	Республика Татарстан (Татарстан)	нет	да	да
46	Удмуртская Республика	нет	да	да
47	Чувашская Республика – Чувашия	нет	да	да
48	Пермский край	нет	да	да
49	Кировская область	нет	да	да
50	Нижегородская область	нет	да	да
51	Оренбургская область	нет	нет	нет
52	Пензенская область	нет	да	да
53	Самарская область	нет	нет	да
54	Саратовская область	нет	нет	да
55	Ульяновская область	нет	да	да
	Уральский федеральный округ			
56	Курганская область	нет	да	да
57	Свердловская область	нет	да	да
58	Тюменская область	нет	да	да
59	Челябинская область	нет	да	да
	Сибирский федеральный округ			
60	Республика Алтай	нет	нет	нет
61	Республика Тыва	нет	нет	нет
62	Республика Хакасия	нет	да	да
63	Алтайский край	нет	да	да
64	Красноярский край	нет	да	да

65	Иркутская область	нет	да	да
66	Кемеровская область – Кузбасс	нет	да	да
67	Новосибирская область	нет	да	да
68	Омская область	нет	да	да
69	Томская область	нет	да	да
	Дальневосточный федеральный округ			
70	Республика Бурятия	нет	нет	нет
71	Республика Саха (Якутия)	нет	нет	нет
72	Забайкальский край	нет	да	да
73	Камчатский край	нет	да	да
74	Приморский край	нет	нет	нет
75	Хабаровский край	нет	нет	нет
76	Амурская область	нет	нет	нет
77	Магаданская область	нет	нет	нет
78	Сахалинская область	нет	нет	нет
79	Еврейская автономная область	нет	нет	нет
	Субъекты Российской Федерации, не входящие в состав федеральных округов			
80	Донецкая Народная Республика	нет	нет	нет
81	Луганская Народная Республика	нет	нет	нет
82	Запорожская область	нет	нет	да
83	Херсонская область	нет	нет	нет

Таблица № 8

Номер по порядку	Субъект Российской Федерации	Хмельники		
		орошение	осушение	иные виды мелиорации
		приоритет (да/нет)	приоритет (да/нет)	приоритет (да/нет)

	Центральный федеральный округ			
1	Белгородская область	нет	нет	нет
2	Брянская область	нет	нет	нет
3	Владимирская область	нет	нет	нет
4	Воронежская область	нет	нет	нет
5	Ивановская область	нет	нет	нет
6	Калужская область	нет	нет	нет
7	Костромская область	нет	нет	нет
8	Курская область	нет	нет	нет
9	Липецкая область	да	да	да
10	Московская область	нет	нет	нет
11	Орловская область	нет	нет	нет
12	Рязанская область	нет	нет	нет
13	Смоленская область	нет	нет	нет
14	Тамбовская область	нет	нет	нет
15	Тверская область	нет	нет	нет
16	Тульская область	нет	нет	нет
17	Ярославская область	нет	нет	нет
	Северо-Западный федеральный округ			
18	Республика Карелия	нет	нет	нет
19	Республика Коми	нет	нет	нет
20	Архангельская область	нет	нет	нет
21	Вологодская область	нет	нет	нет
22	Калининградская область	нет	нет	нет
23	Ленинградская область	нет	нет	нет
24	Мурманская область	нет	нет	нет
25	Новгородская область	нет	нет	нет
26	Псковская область	нет	нет	нет

	Южный федеральный округ			
27	Республика Адыгея (Адыгея)	нет	нет	нет
28	Республика Калмыкия	нет	нет	нет
29	Республика Крым	нет	нет	нет
30	Краснодарский край	да	да	да
31	Астраханская область	нет	нет	нет
32	Волгоградская область	нет	нет	нет
33	Ростовская область	нет	нет	нет
34	г. Севастополь	нет	нет	нет
	Северо-Кавказский федеральный округ			
35	Республика Дагестан	нет	нет	нет
36	Республика Ингушетия	нет	нет	нет
37	Кабардино-Балкарская Республика	нет	нет	нет
38	Карачаево-Черкесская Республика	нет	нет	нет
39	Республика Северная Осетия – Алания	нет	нет	нет
40	Чеченская Республика	нет	нет	нет
41	Ставропольский край	нет	нет	нет
	Приволжский федеральный округ			
42	Республика Башкортостан	нет	нет	нет
43	Республика Марий Эл	да	да	да
44	Республика Мордовия	нет	нет	нет
45	Республика Татарстан (Татарстан)	нет	нет	нет
46	Удмуртская Республика	нет	нет	нет
47	Чувашская Республика – Чувашия	да	да	да
48	Пермский край	нет	нет	нет

49	Кировская область	нет	нет	нет
50	Нижегородская область	нет	нет	нет
51	Оренбургская область	нет	нет	нет
52	Пензенская область	нет	нет	нет
53	Самарская область	нет	нет	нет
54	Саратовская область	нет	нет	нет
55	Ульяновская область	нет	нет	нет
	Уральский федеральный округ			
56	Курганская область	нет	нет	нет
57	Свердловская область	нет	нет	нет
58	Тюменская область	нет	нет	нет
59	Челябинская область	нет	нет	нет
	Сибирский федеральный округ			
60	Республика Алтай	да	да	да
61	Республика Тыва	нет	нет	нет
62	Республика Хакасия	нет	нет	нет
63	Алтайский край	нет	нет	нет
64	Красноярский край	нет	нет	нет
65	Иркутская область	нет	нет	нет
66	Кемеровская область – Кузбасс	нет	нет	нет
67	Новосибирская область	нет	нет	нет
68	Омская область	нет	нет	нет
69	Томская область	нет	нет	нет
	Дальневосточный федеральный округ			
70	Республика Бурятия	нет	нет	нет
71	Республика Саха (Якутия)	нет	нет	нет
72	Забайкальский край	нет	нет	нет
73	Камчатский край	нет	нет	нет

74	Приморский край	нет	нет	нет
75	Хабаровский край	нет	нет	нет
76	Амурская область	нет	нет	нет
77	Магаданская область	нет	нет	нет
78	Сахалинская область	нет	нет	нет
79	Еврейская автономная область	нет	нет	нет
	Субъекты Российской Федерации, не входящие в состав федеральных округов			
80	Донецкая Народная Республика	нет	нет	нет
81	Луганская Народная Республика	нет	нет	нет
82	Запорожская область	нет	нет	нет
83	Херсонская область	нет	нет	нет

Таблица № 9

Номер по порядку	Субъект Российской Федерации	Сахарная свекла		
		орошение	осушение	иные виды мелиорации
		приоритет (да/нет)	приоритет (да/нет)	приоритет (да/нет)
	Центральный федеральный округ			
1	Белгородская область	нет	да	да
2	Брянская область	нет	да	да
3	Владимирская область	нет	нет	нет
4	Воронежская область	нет	да	да
5	Ивановская область	нет	нет	нет
6	Калужская область	нет	нет	нет
7	Костромская область	нет	нет	нет
8	Курская область	нет	да	да
9	Липецкая область	нет	да	да

10	Московская область	нет	нет	нет
11	Орловская область	нет	да	да
12	Рязанская область	нет	да	да
13	Смоленская область	нет	нет	нет
14	Тамбовская область	нет	да	да
15	Тверская область	нет	нет	нет
16	Тульская область	нет	да	да
17	Ярославская область	нет	нет	нет
	Северо-Западный федеральный округ			
18	Республика Карелия	нет	нет	нет
19	Республика Коми	нет	нет	нет
20	Архангельская область	нет	нет	нет
21	Вологодская область	нет	нет	нет
22	Калининградская область	нет	нет	нет
23	Ленинградская область	нет	нет	нет
24	Мурманская область	нет	нет	нет
25	Новгородская область	нет	нет	нет
26	Псковская область	нет	нет	нет
	Южный федеральный округ			
27	Республика Адыгея (Адыгея)	нет	нет	да
28	Республика Калмыкия	нет	нет	нет
29	Республика Крым	нет	нет	да
30	Краснодарский край	нет	да	да
31	Астраханская область	нет	нет	нет
32	Волгоградская область	нет	нет	да
33	Ростовская область	нет	нет	нет
34	г. Севастополь	нет	нет	нет
	Северо-Кавказский федеральный			

	округ			
35	Республика Дагестан	нет	нет	нет
36	Республика Ингушетия	нет	нет	нет
37	Кабардино-Балкарская Республика	нет	нет	нет
38	Карачаево-Черкесская Республика	нет	нет	да
39	Республика Северная Осетия – Алания	нет	нет	нет
40	Чеченская Республика	нет	нет	нет
41	Ставропольский край	нет	нет	да
	Приволжский федеральный округ			
42	Республика Башкортостан	нет	да	да
43	Республика Марий Эл	нет	нет	нет
44	Республика Мордовия	нет	да	да
45	Республика Татарстан (Татарстан)	нет	да	да
46	Удмуртская Республика	нет	нет	нет
47	Чувашская Республика – Чувашия	нет	да	да
48	Пермский край	нет	нет	нет
49	Кировская область	нет	нет	нет
50	Нижегородская область	нет	да	да
51	Оренбургская область	нет	нет	нет
52	Пензенская область	нет	да	да
53	Самарская область	нет	нет	нет
54	Саратовская область	нет	нет	да
55	Ульяновская область	нет	да	да
	Уральский федеральный округ			
56	Курганская область	нет	нет	нет
57	Свердловская область	нет	нет	нет

58	Тюменская область	нет	нет	нет
59	Челябинская область	нет	нет	нет
	Сибирский федеральный округ			
60	Республика Алтай	нет	нет	нет
61	Республика Тыва	нет	нет	нет
62	Республика Хакасия	нет	нет	нет
63	Алтайский край	нет	да	да
64	Красноярский край	нет	нет	нет
65	Иркутская область	нет	нет	нет
66	Кемеровская область – Кузбасс	нет	нет	нет
67	Новосибирская область	нет	нет	нет
68	Омская область	нет	нет	нет
69	Томская область	нет	нет	нет
	Дальневосточный федеральный округ			
70	Республика Бурятия	нет	да	да
71	Республика Саха (Якутия)	нет	нет	нет
72	Забайкальский край	нет	нет	нет
73	Камчатский край	нет	нет	нет
74	Приморский край	нет	нет	нет
75	Хабаровский край	нет	нет	нет
76	Амурская область	нет	нет	нет
77	Магаданская область	нет	нет	нет
78	Сахалинская область	нет	нет	нет
79	Еврейская автономная область	нет	нет	нет
	Субъекты Российской Федерации, не входящие в состав федеральных округов			
80	Донецкая Народная Республика	нет	нет	нет
81	Луганская Народная	нет	нет	нет

	Республика			
82	Запорожская область	нет	нет	нет
83	Херсонская область	нет	нет	нет

Таблица № 10

Номер по порядку	Субъект Российской Федерации	Картофель		
		орошение	осушение	иные виды мелиорации
		приоритет (да/нет)	приоритет (да/нет)	приоритет (да/нет)
	Центральный федеральный округ			
1	Белгородская область	да	да	да
2	Брянская область	да	да	да
3	Владимирская область	да	да	да
4	Воронежская область	да	да	да
5	Ивановская область	да	да	да
6	Калужская область	да	да	да
7	Костромская область	да	да	да
8	Курская область	да	да	да
9	Липецкая область	да	да	да
10	Московская область	да	да	да
11	Орловская область	да	да	да
12	Рязанская область	да	да	да
13	Смоленская область	да	да	да
14	Тамбовская область	да	да	да
15	Тверская область	да	да	да
16	Тульская область	да	да	да
17	Ярославская область	да	да	да
	Северо-Западный федеральный округ			

18	Республика Карелия	да	да	да
19	Республика Коми	да	да	да
20	Архангельская область	да	да	да
21	Вологодская область	да	да	да
22	Калининградская область	да	да	да
23	Ленинградская область	да	да	да
24	Мурманская область	да	да	да
25	Новгородская область	да	да	да
26	Псковская область	да	да	да
	Южный федеральный округ			
27	Республика Адыгея (Адыгея)	да	да	да
28	Республика Калмыкия	да	нет	да
29	Республика Крым	да	нет	да
30	Краснодарский край	да	да	да
31	Астраханская область	да	нет	да
32	Волгоградская область	да	нет	да
33	Ростовская область	да	да	да
34	г. Севастополь	да	нет	да
	Северо-Кавказский федеральный округ			
35	Республика Дагестан	да	нет	да
36	Республика Ингушетия	да	нет	да
37	Кабардино-Балкарская Республика	да	нет	да
38	Карачаево-Черкесская Республика	да	нет	да
39	Республика Северная Осетия – Алания	да	да	да
40	Чеченская Республика	да	нет	да
41	Ставропольский край	да	нет	да

	Приволжский федеральный округ			
42	Республика Башкортостан	да	да	да
43	Республика Марий Эл	да	да	да
44	Республика Мордовия	да	да	да
45	Республика Татарстан (Татарстан)	да	да	да
46	Удмуртская Республика	да	да	да
47	Чувашская Республика – Чувашия	да	да	да
48	Пермский край	да	да	да
49	Кировская область	да	да	да
50	Нижегородская область	да	да	да
51	Оренбургская область	да	нет	да
52	Пензенская область	да	да	да
53	Самарская область	да	нет	да
54	Саратовская область	да	нет	да
55	Ульяновская область	да	да	да
	Уральский федеральный округ			
56	Курганская область	да	да	да
57	Свердловская область	да	да	да
58	Тюменская область	да	да	да
59	Челябинская область	да	да	да
	Сибирский федеральный округ			
60	Республика Алтай	да	нет	да
61	Республика Тыва	да	нет	да
62	Республика Хакасия	да	да	да
63	Алтайский край	да	да	да
64	Красноярский край	да	да	да
65	Иркутская область	да	да	да

66	Кемеровская область – Кузбасс	да	да	да
67	Новосибирская область	да	да	да
68	Омская область	да	да	да
69	Томская область	да	да	да
	Дальневосточный федеральный округ			
70	Республика Бурятия	да	да	да
71	Республика Саха (Якутия)	да	да	да
72	Забайкальский край	да	да	да
73	Камчатский край	да	да	да
74	Приморский край	да	да	да
75	Хабаровский край	да	да	да
76	Амурская область	да	да	да
77	Магаданская область	да	да	да
78	Сахалинская область	да	да	да
79	Еврейская автономная область	да	да	да
	Субъекты Российской Федерации, не входящие в состав федеральных округов			
80	Донецкая Народная Республика	да	нет	да
81	Луганская Народная Республика	да	нет	да
82	Запорожская область	да	нет	да
83	Херсонская область	да	нет	да

Таблица № 11

Номер по порядку	Субъект Российской Федерации	Плоды и ягоды		
		орошение	осушение	иные виды мелиорации
		приоритет (да/нет)	приоритет (да/нет)	приоритет (да/нет)
	Центральный федеральный округ			

1	Белгородская область	да	да	да
2	Брянская область	да	да	да
3	Владимирская область	да	да	да
4	Воронежская область	да	да	да
5	Ивановская область	да	да	да
6	Калужская область	да	да	да
7	Костромская область	да	да	да
8	Курская область	да	да	да
9	Липецкая область	да	да	да
10	Московская область	да	да	да
11	Орловская область	да	да	да
12	Рязанская область	да	да	да
13	Смоленская область	да	да	да
14	Тамбовская область	да	да	да
15	Тверская область	да	да	да
16	Тульская область	да	да	да
17	Ярославская область	да	да	да
	Северо-Западный федеральный округ			
18	Республика Карелия	да	да	да
19	Республика Коми	да	да	да
20	Архангельская область	да	да	да
21	Вологодская область	да	да	да
22	Калининградская область	да	да	да
23	Ленинградская область	да	да	да
24	Мурманская область	да	да	да
25	Новгородская область	да	да	да
26	Псковская область	да	да	да
	Южный федеральный округ			

27	Республика Адыгея (Адыгея)	да	да	да
28	Республика Калмыкия	да	нет	да
29	Республика Крым	да	нет	да
30	Краснодарский край	да	да	да
31	Астраханская область	да	нет	да
32	Волгоградская область	да	нет	да
33	Ростовская область	да	да	да
34	г. Севастополь	да	нет	да
	Северо-Кавказский федеральный округ			
35	Республика Дагестан	да	нет	да
36	Республика Ингушетия	да	нет	да
37	Кабардино-Балкарская Республика	да	нет	да
38	Карачаево-Черкесская Республика	да	нет	да
39	Республика Северная Осетия – Алания	да	да	да
40	Чеченская Республика	да	нет	да
41	Ставропольский край	да	нет	да
	Приволжский федеральный округ			
42	Республика Башкортостан	да	да	да
43	Республика Марий Эл	да	да	да
44	Республика Мордовия	да	да	да
45	Республика Татарстан (Татарстан)	да	да	да
46	Удмуртская Республика	да	да	да
47	Чувашская Республика – Чувашия	да	да	да
48	Пермский край	да	да	да
49	Кировская область	да	да	да

50	Нижегородская область	да	да	да
51	Оренбургская область	да	нет	да
52	Пензенская область	да	да	да
53	Самарская область	да	нет	да
54	Саратовская область	да	нет	да
55	Ульяновская область	да	да	да
	Уральский федеральный округ			
56	Курганская область	да	да	да
57	Свердловская область	да	да	да
58	Тюменская область	да	да	да
59	Челябинская область	да	да	да
	Сибирский федеральный округ			
60	Республика Алтай	да	нет	да
61	Республика Тыва	да	нет	да
62	Республика Хакасия	да	да	да
63	Алтайский край	да	да	да
64	Красноярский край	да	да	да
65	Иркутская область	да	да	да
66	Кемеровская область – Кузбасс	да	да	да
67	Новосибирская область	да	да	да
68	Омская область	да	да	да
69	Томская область	да	да	да
	Дальневосточный федеральный округ			
70	Республика Бурятия	да	да	да
71	Республика Саха (Якутия)	нет	нет	нет
72	Забайкальский край	нет	нет	да
73	Камчатский край	нет	нет	да

74	Приморский край	нет	нет	да
75	Хабаровский край	да	да	да
76	Амурская область	нет	нет	нет
77	Магаданская область	нет	нет	нет
78	Сахалинская область	да	да	да
79	Еврейская автономная область	да	да	да
	Субъекты Российской Федерации, не входящие в состав федеральных округов			
80	Донецкая Народная Республика	да	нет	да
81	Луганская Народная Республика	да	нет	да
82	Запорожская область	да	нет	да
83	Херсонская область	да	нет	да

Таблица № 12

Номер по порядку	Субъект Российской Федерации	Овощи открытого и защищенного грунта (за исключением картофеля; включая горох овощной (зеленый), фасоль овощную и кукурузу овощную)		
		орошение	осушение	иные виды мелиорации
		приоритет (да/нет)	приоритет (да/нет)	приоритет (да/нет)
	Центральный федеральный округ			
1	Белгородская область	да	да	да
2	Брянская область	да	да	да
3	Владимирская область	да	да	да
4	Воронежская область	да	да	да
5	Ивановская область	да	да	да
6	Калужская область	да	да	да
7	Костромская область	да	да	да

8	Курская область	да	да	да
9	Липецкая область	да	да	да
10	Московская область	да	да	да
11	Орловская область	да	да	да
12	Рязанская область	да	да	да
13	Смоленская область	да	да	да
14	Тамбовская область	да	да	да
15	Тверская область	да	да	да
16	Тульская область	да	да	да
17	Ярославская область	да	да	да
	Северо-Западный федеральный округ			
18	Республика Карелия	да	да	да
19	Республика Коми	да	да	да
20	Архангельская область	да	да	да
21	Вологодская область	да	да	да
22	Калининградская область	да	да	да
23	Ленинградская область	да	да	да
24	Мурманская область	да	да	да
25	Новгородская область	да	да	да
26	Псковская область	да	да	да
	Южный федеральный округ			
27	Республика Адыгея (Адыгея)	да	да	да
28	Республика Калмыкия	да	нет	да
29	Республика Крым	да	нет	да
30	Краснодарский край	да	да	да
31	Астраханская область	да	нет	да
32	Волгоградская область	да	нет	да
33	Ростовская область	да	да	да

34	г. Севастополь	да	нет	да
	Северо-Кавказский федеральный округ			
35	Республика Дагестан	да	нет	да
36	Республика Ингушетия	да	нет	да
37	Кабардино-Балкарская Республика	да	нет	да
38	Карачаево-Черкесская Республика	да	нет	да
39	Республика Северная Осетия – Алания	да	да	да
40	Чеченская Республика	да	нет	да
41	Ставропольский край	да	нет	да
	Приволжский федеральный округ			
42	Республика Башкортостан	да	да	да
43	Республика Марий Эл	да	да	да
44	Республика Мордовия	да	да	да
45	Республика Татарстан (Татарстан)	да	да	да
46	Удмуртская Республика	да	да	да
47	Чувашская Республика – Чувашия	да	да	да
48	Пермский край	да	да	да
49	Кировская область	да	да	да
50	Нижегородская область	да	да	да
51	Оренбургская область	да	нет	да
52	Пензенская область	да	да	да
53	Самарская область	да	нет	да
54	Саратовская область	да	нет	да
55	Ульяновская область	да	да	да
	Уральский федеральный округ			

56	Курганская область	да	да	да
57	Свердловская область	да	да	да
58	Тюменская область	да	да	да
59	Челябинская область	да	да	да
	Сибирский федеральный округ			
60	Республика Алтай	да	нет	да
61	Республика Тыва	да	нет	да
62	Республика Хакасия	да	да	да
63	Алтайский край	да	да	да
64	Красноярский край	да	да	да
65	Иркутская область	да	да	да
66	Кемеровская область – Кузбасс	да	да	да
67	Новосибирская область	да	да	да
68	Омская область	да	да	да
69	Томская область	да	да	да
	Дальневосточный федеральный округ			
70	Республика Бурятия	да	да	да
71	Республика Саха (Якутия)	да	да	да
72	Забайкальский край	да	да	да
73	Камчатский край	да	да	да
74	Приморский край	да	да	да
75	Хабаровский край	да	да	да
76	Амурская область	да	да	да
77	Магаданская область	да	да	да
78	Сахалинская область	да	да	да
79	Еврейская автономная область	да	да	да
	Субъекты Российской Федерации,			

	не входящие в состав федеральных округов			
80	Донецкая Народная Республика	да	нет	да
81	Луганская Народная Республика	да	нет	да
82	Запорожская область	да	нет	да
83	Херсонская область	да	нет	да

Таблица № 13

Номер по порядку	Субъект Российской Федерации	Кукуруза на корм		
		орошение	осушение	иные виды мелиорации
		приоритет (да/нет)	приоритет (да/нет)	приоритет (да/нет)
	Центральный федеральный округ			
1	Белгородская область	да	да	да
2	Брянская область	да	да	да
3	Владимирская область	да	да	да
4	Воронежская область	да	да	да
5	Ивановская область	да	да	да
6	Калужская область	да	да	да
7	Костромская область	да	да	да
8	Курская область	да	да	да
9	Липецкая область	да	да	да
10	Московская область	да	да	да
11	Орловская область	да	да	да
12	Рязанская область	да	да	да
13	Смоленская область	да	да	да
14	Тамбовская область	да	да	да
15	Тверская область	да	да	да
16	Тульская область	да	да	да

17	Ярославская область	да	да	да
	Северо-Западный федеральный округ			
18	Республика Карелия	да	да	да
19	Республика Коми	да	да	да
20	Архангельская область	да	да	да
21	Вологодская область	да	да	да
22	Калининградская область	да	да	да
23	Ленинградская область	да	да	да
24	Мурманская область	да	да	да
25	Новгородская область	да	да	да
26	Псковская область	да	да	да
	Южный федеральный округ			
27	Республика Адыгея (Адыгея)	да	да	да
28	Республика Калмыкия	да	нет	да
29	Республика Крым	да	нет	да
30	Краснодарский край	да	да	да
31	Астраханская область	да	нет	да
32	Волгоградская область	да	нет	да
33	Ростовская область	да	да	да
34	г. Севастополь	да	нет	да
	Северо-Кавказский федеральный округ			
35	Республика Дагестан	да	нет	да
36	Республика Ингушетия	да	нет	да
37	Кабардино-Балкарская Республика	да	нет	да
38	Карачаево-Черкесская Республика	да	нет	да
39	Республика Северная Осетия – Алания	да	да	да

4	Чеченская Республика	да	нет	да
41	Ставропольский край	да	нет	да
	Приволжский федеральный округ			
42	Республика Башкортостан	да	да	да
43	Республика Марий Эл	да	да	да
44	Республика Мордовия	да	да	да
45	Республика Татарстан (Татарстан)	да	да	да
46	Удмуртская Республика	да	да	да
47	Чувашская Республика – Чувашия	да	да	да
48	Пермский край	да	да	да
49	Кировская область	да	да	да
50	Нижегородская область	да	да	да
51	Оренбургская область	да	нет	да
52	Пензенская область	да	да	да
53	Самарская область	да	нет	да
54	Саратовская область	да	нет	да
55	Ульяновская область	да	да	да
	Уральский федеральный округ			
56	Курганская область	да	да	да
57	Свердловская область	да	да	да
58	Тюменская область	да	да	да
59	Челябинская область	да	да	да
	Сибирский федеральный округ			
60	Республика Алтай	да	нет	да
61	Республика Тыва	да	нет	да
62	Республика Хакасия	да	да	да
63	Алтайский край	да	да	да

64	Красноярский край	да	да	да
65	Иркутская область	да	да	да
66	Кемеровская область – Кузбасс	да	да	да
67	Новосибирская область	да	да	да
68	Омская область	да	да	да
69	Томская область	да	да	да
	Дальневосточный федеральный округ			
70	Республика Бурятия	да	да	да
71	Республика Саха (Якутия)	да	да	да
72	Забайкальский край	да	да	да
73	Камчатский край	да	да	да
74	Приморский край	да	да	да
75	Хабаровский край	да	да	да
76	Амурская область	да	да	да
77	Магаданская область	да	да	да
78	Сахалинская область	да	да	да
79	Еврейская автономная область	да	да	да
	Субъекты Российской Федерации, не входящие в состав федеральных округов			
80	Донецкая Народная Республика	да	нет	да
81	Луганская Народная Республика	да	нет	да
82	Запорожская область	да	нет	да
83	Херсонская область	да	нет	да

Таблица № 14

Номер по порядку	Субъект Российской Федерации	Однолетние травы на корм		
		орошение	осушение	иные виды мелиорации

		приоритет (да/нет)	приоритет (да/нет)	приоритет (да/нет)
	Центральный федеральный округ			
1	Белгородская область	да	да	да
2	Брянская область	да	да	да
3	Владимирская область	да	да	да
4	Воронежская область	да	да	да
5	Ивановская область	да	да	да
6	Калужская область	да	да	да
7	Костромская область	да	да	да
8	Курская область	да	да	да
9	Липецкая область	да	да	да
10	Московская область	да	да	да
11	Орловская область	да	да	да
12	Рязанская область	да	да	да
13	Смоленская область	да	да	да
14	Тамбовская область	да	да	да
15	Тверская область	да	да	да
16	Тульская область	да	да	да
17	Ярославская область	да	да	да
	Северо-Западный федеральный округ			
18	Республика Карелия	да	да	да
19	Республика Коми	да	да	да
20	Архангельская область	да	да	да
21	Вологодская область	да	да	да
22	Калининградская область	да	да	да
23	Ленинградская область	да	да	да
24	Мурманская область	да	да	да

25	Новгородская область	да	да	да
26	Псковская область	да	да	да
	Южный федеральный округ			
27	Республика Адыгея (Адыгея)	да	да	да
28	Республика Калмыкия	да	нет	да
29	Республика Крым	да	нет	да
30	Краснодарский край	да	да	да
31	Астраханская область	да	нет	да
32	Волгоградская область	да	нет	да
33	Ростовская область	да	да	да
34	г. Севастополь	да	нет	да
	Северо-Кавказский федеральный округ			
35	Республика Дагестан	да	да	да
36	Республика Ингушетия	да	нет	да
37	Кабардино-Балкарская Республика	да	нет	да
38	Карачаево-Черкесская Республика	да	нет	да
39	Республика Северная Осетия – Алания	да	да	да
40	Чеченская Республика	да	нет	да
41	Ставропольский край	да	нет	да
	Приволжский федеральный округ			
42	Республика Башкортостан	да	да	да
43	Республика Марий Эл	да	да	да
44	Республика Мордовия	да	да	да
45	Республика Татарстан (Татарстан)	да	да	да
46	Удмуртская Республика	да	да	да

47	Чувашская Республика – Чувашия	да	да	да
48	Пермский край	да	да	да
49	Кировская область	да	да	да
50	Нижегородская область	да	да	да
51	Оренбургская область	да	нет	да
52	Пензенская область	да	да	да
53	Самарская область	да	нет	да
54	Саратовская область	да	нет	да
55	Ульяновская область	да	да	да
	Уральский федеральный округ			
56	Курганская область	да	да	да
57	Свердловская область	да	да	да
58	Тюменская область	да	да	да
59	Челябинская область	да	да	да
	Сибирский федеральный округ			
60	Республика Алтай	да	нет	да
61	Республика Тыва	да	нет	да
62	Республика Хакасия	да	да	да
63	Алтайский край	да	да	да
64	Красноярский край	да	да	да
65	Иркутская область	да	да	да
66	Кемеровская область – Кузбасс	да	да	да
67	Новосибирская область	да	да	да
68	Омская область	да	да	да
69	Томская область	да	да	да
	Дальневосточный федеральный округ			
70	Республика Бурятия	да	да	да

71	Республика Саха (Якутия)	да	да	да
72	Забайкальский край	да	да	да
73	Камчатский край	да	да	да
74	Приморский край	да	да	да
75	Хабаровский край	да	да	да
76	Амурская область	да	да	да
77	Магаданская область	да	да	да
78	Сахалинская область	да	да	да
79	Еврейская автономная область	да	да	да
	Субъекты Российской Федерации, не входящие в состав федеральных округов			
80	Донецкая Народная Республика	да	нет	да
81	Луганская Народная Республика	да	нет	да
82	Запорожская область	да	нет	да
83	Херсонская область	да	нет	да

Таблица № 15

Номер по порядку	Субъект Российской Федерации	Многолетние травы на корм		
		орошение	осушение	иные виды мелиорации
		приоритет (да/нет)	приоритет (да/нет)	приоритет (да/нет)
	Центральный федеральный округ			
1	Белгородская область	да	да	да
2	Брянская область	да	да	да
3	Владимирская область	да	да	да
4	Воронежская область	да	да	да
5	Ивановская область	да	да	да
6	Калужская область	да	да	да

7	Костромская область	да	да	да
8	Курская область	да	да	да
9	Липецкая область	да	да	да
10	Московская область	да	да	да
11	Орловская область	да	да	да
12	Рязанская область	да	да	да
13	Смоленская область	да	да	да
14	Тамбовская область	да	да	да
15	Тверская область	да	да	да
16	Тульская область	да	да	да
17	Ярославская область	да	да	да
	Северо-Западный федеральный округ			
18	Республика Карелия	да	да	да
19	Республика Коми	да	да	да
20	Архангельская область	да	да	да
21	Вологодская область	да	да	да
22	Калининградская область	да	да	да
23	Ленинградская область	да	да	да
24	Мурманская область	да	да	да
25	Новгородская область	да	да	да
26	Псковская область	да	да	да
	Южный федеральный округ			
27	Республика Адыгея (Адыгея)	да	да	да
28	Республика Калмыкия	да	нет	да
29	Республика Крым	да	нет	да
30	Краснодарский край	да	да	да
31	Астраханская область	да	нет	да
32	Волгоградская область	да	нет	да

33	Ростовская область	да	да	да
34	г. Севастополь	да	нет	да
	Северо-Кавказский федеральный округ			
35	Республика Дагестан	да	да	да
36	Республика Ингушетия	да	нет	да
37	Кабардино-Балкарская Республика	да	нет	да
38	Карачаево-Черкесская Республика	да	нет	да
39	Республика Северная Осетия – Алания	да	да	да
40	Чеченская Республика	да	нет	да
41	Ставропольский край	да	нет	да
	Приволжский федеральный округ			
42	Республика Башкортостан	да	да	да
43	Республика Марий Эл	да	да	да
44	Республика Мордовия	да	да	да
45	Республика Татарстан (Татарстан)	да	да	да
46	Удмуртская Республика	да	да	да
47	Чувашская Республика – Чувашия	да	да	да
48	Пермский край	да	да	да
49	Кировская область	да	да	да
50	Нижегородская область	да	да	да
51	Оренбургская область	да	нет	да
52	Пензенская область	да	да	да
53	Самарская область	да	нет	да
54	Саратовская область	да	нет	да
55	Ульяновская область	да	да	да

	Уральский федеральный округ			
56	Курганская область	да	да	да
57	Свердловская область	да	да	да
58	Тюменская область	да	да	да
59	Челябинская область	да	да	да
	Сибирский федеральный округ			
60	Республика Алтай	да	нет	да
61	Республика Тыва	да	нет	да
62	Республика Хакасия	да	да	да
63	Алтайский край	да	да	да
64	Красноярский край	да	да	да
65	Иркутская область	да	да	да
66	Кемеровская область – Кузбасс	да	да	да
67	Новосибирская область	да	да	да
68	Омская область	да	да	да
69	Томская область	да	да	да
	Дальневосточный федеральный округ			
70	Республика Бурятия	да	да	да
71	Республика Саха (Якутия)	да	да	да
72	Забайкальский край	да	да	да
73	Камчатский край	да	да	да
74	Приморский край	да	да	да
75	Хабаровский край	да	да	да
76	Амурская область	да	да	да
77	Магаданская область	да	да	да
78	Сахалинская область	да	да	да
79	Еврейская автономная область	да	да	да
	Субъекты Российской Федерации,			

	не входящие в состав федеральных округов			
80	Донецкая Народная Республика	да	нет	да
81	Луганская Народная Республика	да	нет	да
82	Запорожская область	да	нет	да
83	Херсонская область	да	нет	да

Таблица № 16

Номер по порядку	Субъект Российской Федерации	Кормовые корнеплоды		
		орошение	осушение	иные виды мелиорации
		приоритет (да/нет)	приоритет (да/нет)	приоритет (да/нет)
	Центральный федеральный округ			
1	Белгородская область	да	да	да
2	Брянская область	да	да	да
3	Владимирская область	да	да	да
4	Воронежская область	да	да	да
5	Ивановская область	да	да	да
6	Калужская область	да	да	да
7	Костромская область	да	да	да
8	Курская область	да	да	да
9	Липецкая область	да	да	да
10	Московская область	да	да	да
11	Орловская область	да	да	да
12	Рязанская область	да	да	да
13	Смоленская область	да	да	да
14	Тамбовская область	да	да	да
15	Тверская область	да	да	да
16	Тульская область	да	да	да

17	Ярославская область	да	да	да
	Северо-Западный федеральный округ			
18	Республика Карелия	да	да	да
19	Республика Коми	да	да	да
20	Архангельская область	да	да	да
21	Вологодская область	да	да	да
22	Калининградская область	да	да	да
23	Ленинградская область	да	да	да
24	Мурманская область	да	да	да
25	Новгородская область	да	да	да
26	Псковская область	да	да	да
	Южный федеральный округ			
27	Республика Адыгея (Адыгея)	да	да	да
28	Республика Калмыкия	да	нет	да
29	Республика Крым	да	нет	да
30	Краснодарский край	да	да	да
31	Астраханская область	да	нет	да
32	Волгоградская область	да	нет	да
33	Ростовская область	да	да	да
34	г. Севастополь	да	нет	да
	Северо-Кавказский федеральный округ			
35	Республика Дагестан	да	да	да
36	Республика Ингушетия	да	нет	да
37	Кабардино-Балкарская Республика	да	нет	да
38	Карачаево-Черкесская Республика	да	нет	да
39	Республика Северная Осетия – Алания	да	да	да

40	Чеченская Республика	да	нет	да
41	Ставропольский край	да	нет	да
	Приволжский федеральный округ			
42	Республика Башкортостан	да	да	да
43	Республика Марий Эл	да	да	да
44	Республика Мордовия	да	да	да
45	Республика Татарстан (Татарстан)	да	да	да
46	Удмуртская Республика	да	да	да
47	Чувашская Республика – Чувашия	да	да	да
48	Пермский край	да	да	да
49	Кировская область	да	да	да
50	Нижегородская область	да	да	да
51	Оренбургская область	да	нет	да
52	Пензенская область	да	да	да
53	Самарская область	да	нет	да
54	Саратовская область	да	нет	да
55	Ульяновская область	да	да	да
	Уральский федеральный округ			
56	Курганская область	да	да	да
57	Свердловская область	да	да	да
58	Тюменская область	да	да	да
59	Челябинская область	да	да	да
	Сибирский федеральный округ			
60	Республика Алтай	да	нет	да
61	Республика Тыва	да	нет	да
62	Республика Хакасия	да	да	да
63	Алтайский край	да	да	да

64	Красноярский край	да	да	да
65	Иркутская область	да	да	да
66	Кемеровская область – Кузбасс	да	да	да
67	Новосибирская область	да	да	да
68	Омская область	да	да	да
69	Томская область	да	да	да
	Дальневосточный федеральный округ			
70	Республика Бурятия	да	да	да
71	Республика Саха (Якутия)	да	да	да
72	Забайкальский край	да	да	да
73	Камчатский край	да	да	да
74	Приморский край	да	да	да
75	Хабаровский край	да	да	да
76	Амурская область	да	да	да
77	Магаданская область	да	да	да
78	Сахалинская область	да	да	да
79	Еврейская автономная область	да	да	да
	Субъекты Российской Федерации, не входящие в состав федеральных округов			
80	Донецкая Народная Республика	да	нет	да
81	Луганская Народная Республика	да	нет	да
82	Запорожская область	да	нет	да
83	Херсонская область	да	нет	да

Таблица № 17

Номер по	Субъект Российской Федерации	Лен-долгунец		
		орошение	осушение	иные виды

порядку		мелиорации		
		приоритет (да/нет)	приоритет (да/нет)	приоритет (да/нет)
	Центральный федеральный округ			
1	Белгородская область	да	да	да
2	Брянская область	да	да	да
3	Владимирская область	да	да	да
4	Воронежская область	да	да	да
5	Ивановская область	да	да	да
6	Калужская область	да	да	да
7	Костромская область	да	да	да
8	Курская область	да	да	да
9	Липецкая область	да	да	да
10	Московская область	да	да	да
11	Орловская область	да	да	да
12	Рязанская область	да	да	да
13	Смоленская область	да	да	да
14	Тамбовская область	да	да	да
15	Тверская область	да	да	да
16	Тульская область	да	да	да
17	Ярославская область	да	да	да
	Северо-Западный федеральный округ			
18	Республика Карелия	да	да	да
19	Республика Коми	да	да	да
20	Архангельская область	да	да	да
21	Вологодская область	да	да	да
22	Калининградская область	да	да	да
23	Ленинградская область	да	да	да

24	Мурманская область	да	да	да
25	Новгородская область	да	да	да
26	Псковская область	да	да	да
	Южный федеральный округ			
27	Республика Адыгея (Адыгея)	да	да	да
28	Республика Калмыкия	да	да	да
29	Республика Крым	да	да	да
30	Краснодарский край	да	да	да
31	Астраханская область	да	да	да
32	Волгоградская область	да	да	да
33	Ростовская область	да	да	да
34	г. Севастополь	да	да	да
	Северо-Кавказский федеральный округ			
35	Республика Дагестан	да	да	да
36	Республика Ингушетия	да	да	да
37	Кабардино-Балкарская Республика	да	да	да
38	Карачаево-Черкесская Республика	да	да	да
39	Республика Северная Осетия – Алания	да	да	да
40	Чеченская Республика	да	да	да
41	Ставропольский край	да	да	да
	Приволжский федеральный округ			
42	Республика Башкортостан	да	да	да
43	Республика Марий Эл	да	да	да
44	Республика Мордовия	да	да	да
45	Республика Татарстан (Татарстан)	да	да	да
46	Удмуртская Республика	да	да	да

47	Чувашская Республика – Чувашия	да	да	да
48	Пермский край	да	да	да
49	Кировская область	да	да	да
50	Нижегородская область	да	да	да
51	Оренбургская область	да	да	да
52	Пензенская область	да	да	да
53	Самарская область	да	да	да
54	Саратовская область	да	да	да
55	Ульяновская область	да	да	да
	Уральский федеральный округ			
56	Курганская область	да	да	да
57	Свердловская область	да	да	да
58	Тюменская область	да	да	да
59	Челябинская область	да	да	да
	Сибирский федеральный округ			
60	Республика Алтай	да	да	да
61	Республика Тыва	да	да	да
62	Республика Хакасия	да	да	да
63	Алтайский край	да	да	да
64	Красноярский край	да	да	да
65	Иркутская область	да	да	да
66	Кемеровская область – Кузбасс	да	да	да
67	Новосибирская область	да	да	да
68	Омская область	да	да	да
69	Томская область	да	да	да
	Дальневосточный федеральный округ			
70	Республика Бурятия	да	да	да

71	Республика Саха (Якутия)	да	да	да
72	Забайкальский край	да	да	да
73	Камчатский край	да	да	да
74	Приморский край	да	да	да
75	Хабаровский край	да	да	да
76	Амурская область	да	да	да
77	Магаданская область	да	да	да
78	Сахалинская область	да	да	да
79	Еврейская автономная область	да	да	да
	Субъекты Российской Федерации, не входящие в состав федеральных округов			
80	Донецкая Народная Республика	да	да	да
81	Луганская Народная Республика	да	да	да
82	Запорожская область	да	да	да
83	Херсонская область	да	да	да

Таблица № 18

Номер по порядку	Субъект Российской Федерации	Техническая конопля		
		орошение	осушение	иные виды мелиорации
		приоритет (да/нет)	приоритет (да/нет)	приоритет (да/нет)
	Центральный федеральный округ			
1	Белгородская область	да	да	да
2	Брянская область	да	да	да
3	Владимирская область	да	да	да
4	Воронежская область	да	да	да
5	Ивановская область	да	да	да
6	Калужская область	да	да	да

7	Костромская область	да	да	да
8	Курская область	да	да	да
9	Липецкая область	да	да	да
10	Московская область	да	да	да
11	Орловская область	да	да	да
12	Рязанская область	да	да	да
13	Смоленская область	да	да	да
14	Тамбовская область	да	да	да
15	Тверская область	да	да	да
16	Тульская область	да	да	да
17	Ярославская область	да	да	да
	Северо-Западный федеральный округ			
18	Республика Карелия	да	да	да
19	Республика Коми	да	да	да
20	Архангельская область	да	да	да
21	Вологодская область	да	да	да
22	Калининградская область	да	да	да
23	Ленинградская область	да	да	да
24	Мурманская область	да	да	да
25	Новгородская область	да	да	да
26	Псковская область	да	да	да
	Южный федеральный округ			
27	Республика Адыгея (Адыгея)	да	да	да
28	Республика Калмыкия	да	да	да
29	Республика Крым	да	да	да
30	Краснодарский край	да	да	да
31	Астраханская область	да	да	да
32	Волгоградская область	да	да	да

33	Ростовская область	да	да	да
34	г. Севастополь	да	да	да
	Северо-Кавказский федеральный округ			
35	Республика Дагестан	да	да	да
36	Республика Ингушетия	да	да	да
37	Кабардино-Балкарская Республика	да	да	да
38	Карачаево-Черкесская Республика	да	да	да
39	Республика Северная Осетия – Алания	да	да	да
40	Чеченская Республика	да	да	да
41	Ставропольский край	да	да	да
	Приволжский федеральный округ			
42	Республика Башкортостан	да	да	да
43	Республика Марий Эл	да	да	да
44	Республика Мордовия	да	да	да
45	Республика Татарстан (Татарстан)	да	да	да
46	Удмуртская Республика	да	да	да
47	Чувашская Республика – Чувашия	да	да	да
48	Пермский край	да	да	да
49	Кировская область	да	да	да
50	Нижегородская область	да	да	да
51	Оренбургская область	да	да	да
52	Пензенская область	да	да	да
53	Самарская область	да	да	да
54	Саратовская область	да	да	да
55	Ульяновская область	да	да	да

	Уральский федеральный округ			
56	Курганская область	да	да	да
57	Свердловская область	да	да	да
58	Тюменская область	да	да	да
59	Челябинская область	да	да	да
	Сибирский федеральный округ			
60	Республика Алтай	да	да	да
61	Республика Тыва	да	да	да
62	Республика Хакасия	да	да	да
63	Алтайский край	да	да	да
64	Красноярский край	да	да	да
65	Иркутская область	да	да	да
66	Кемеровская область – Кузбасс	да	да	да
67	Новосибирская область	да	да	да
68	Омская область	да	да	да
69	Томская область	да	да	да
	Дальневосточный федеральный округ			
70	Республика Бурятия	да	да	да
71	Республика Саха (Якутия)	да	да	да
72	Забайкальский край	да	да	да
73	Камчатский край	да	да	да
74	Приморский край	да	да	да
75	Хабаровский край	да	да	да
76	Амурская область	да	да	да
77	Магаданская область	да	да	да
78	Сахалинская область	да	да	да
79	Еврейская автономная область	да	да	да
	Субъекты Российской Федерации,			

	не входящие в состав федеральных округов			
80	Донецкая Народная Республика	да	да	да
81	Луганская Народная Республика	да	да	да
82	Запорожская область	да	да	да
83	Херсонская область	да	да	да



КОЭФФИЦИЕНТЫ
перевода в зерновые единицы сельскохозяйственных культур

Сельскохозяйственные культуры	Коэффициенты перевода
Пшеница (яровая и озимая), рожь (яровая и озимая), тритикале (яровая и озимая), ячмень (яровой и озимый)	1
Овес	0,8
Рис	0,81
Гречиха	0,75
Просо	0,81
Сорго	1
Кукуруза на зерно	1,14
Горох	0,99
Фасоль	0,96
Чечевица	0,98
Бобы кормовые (на зерно)	1,02
Вика и виковые смеси	0,93
Люпин на зерно	0,88
Прочие зернобобовые (в том числе нут, чина, маш)	0,84
Подсолнечник	1,47
Соя	1,17
Рапс (яровой и озимый)	1,36
Горчица	1,56
Рыжик	1,44
Сафлор	0,69
Лен-кудряш (масличный)	
семена	1,65
Клещевина	1,75

Сахарная свекла	0,26
Лен-долгунец:	
семена	1,65
волокно	3,85
соломка	0,41
Конопля:	
семена	1,63
волокно	3,85
соломка	0,4
Эфирно-масличные, в том числе для производства пряностей	1,24
Картофель	0,25
Овощи, в том числе:	
огурец	0,09
томат	0,1
капуста белокочанная	0,11
свекла столовая	0,2
морковь столовая	0,2
лук репчатый	0,14
чеснок	0,16
горох овощной (зеленый)	0,22
тыква	0,12
кабачки	0,12
зеленые культуры	0,14
Бахчевые продовольственные и кормовые	0,08
Кормовые корнеплоды	0,2
Свекла кормовая	0,22
Кукуруза на корм	0,17
Однолетние травы на:	
семена	0,34

зеленый корм	0,14
сено	0,4
сенаж	0,41
травяная мука	0,47
Многолетние травы на:	
семена	0,42
зеленый корм	0,18
сено	0,5
сенаж	0,51
травяная мука	0,59
Семечковые культуры	0,22
Косточковые культуры	0,14
Ягодные кустарниковые	0,12
Земляника садовая	0,12
Орехоплодные	0,17

