



МИНИСТЕРСТВО КУЛЬТУРЫ
РОССИЙСКОЙ ФЕДЕРАЦИИ



ПРИКАЗ

от 11 ноября 2024 г.

Москва

№ 2200

О включении выявленных объектов культурного наследия в единый государственный реестр объектов культурного наследия (памятников истории и культуры) народов Российской Федерации в качестве объектов культурного наследия федерального значения в составе объекта культурного наследия федерального значения «Усадьба Турчаниновых», XVIII в. (Пермский край, Соликамский городской округ, г. Соликамск, ул. 20-летия Победы, д. 95, ул. Советская, д. 47, 47а) и утверждении границ их территории

В соответствии с пунктом 5 статьи 3.1 и статьей 18 Федерального закона от 25 июня 2002 г. № 73-ФЗ «Об объектах культурного наследия (памятниках истории и культуры) народов Российской Федерации», подпунктами 5.3.7 и 5.4.3 пункта 5 Положения о Министерстве культуры Российской Федерации, утвержденного постановлением Правительства Российской Федерации от 20 июля 2011 г. № 590, **п р и к а з ы в а ю:**

1. Включить выявленные объекты культурного наследия в единый государственный реестр объектов культурного наследия (памятников истории и культуры) народов Российской Федерации в качестве объектов культурного наследия федерального значения в составе объекта культурного наследия федерального значения «Усадьба Турчаниновых», XVIII в. (Пермский край, Соликамский городской округ, г. Соликамск, ул. 20-летия Победы, д. 95, ул. Советская, д. 47, 47а) согласно приложению № 1 к настоящему приказу.

2. Утвердить границы территории указанных в приложении № 1 к настоящему приказу объектов культурного наследия федерального значения согласно приложению № 2 к настоящему приказу.

3. Контроль за исполнением настоящего приказа возложить на заместителя
Министра культуры Российской Федерации, курирующего деятельность
Департамента государственной охраны культурного наследия.

Министр

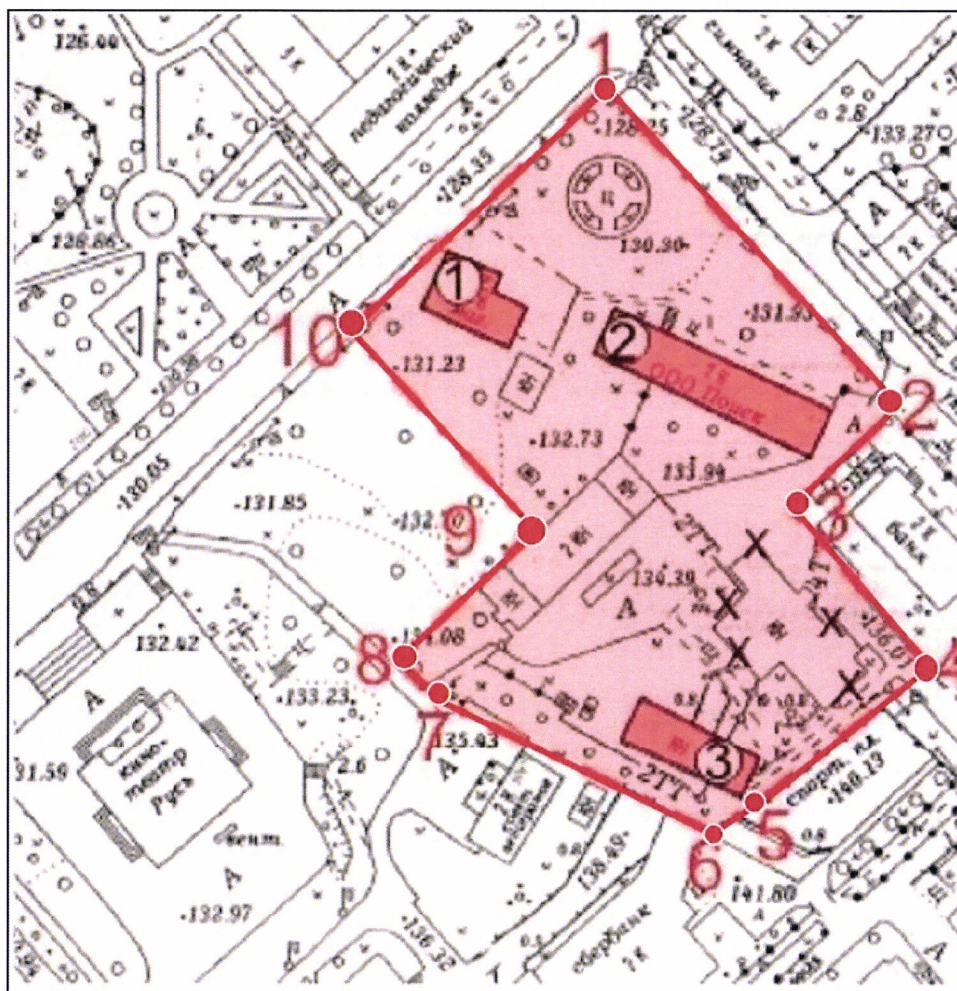
A handwritten signature in blue ink, consisting of stylized, overlapping loops and lines, positioned centrally on the page.

О.Б.Любимова




Выявленные объекты культурного наследия, включаемые в единый государственный реестр объектов культурного наследия (памятников истории и культуры) народов Российской Федерации в качестве объектов культурного наследия федерального значения в составе объекта культурного наследия федерального значения «Усадьба Турчаниновых», XVIII в. (Пермский край, Соликамский городской округ, г. Соликамск, ул. 20-летия Победы, д. 95, ул. Советская, д. 47, 47а)

№ п/п	Наименование объекта культурного наследия	Даты создания, основных изменений (перестроек)	Местонахождение объекта культурного наследия	Вид объекта культурного наследия
1.	«Контора каменная усадьбы Турчаниновых»	1770-е гг.	Пермский край, город Соликамск, улица 20-летия Победы, дом 95	памятник
2.	«Дом каменный усадьбы Турчаниновых»	1760-е гг.	Пермский край, город Соликамск, улица Советская, дом 47	памятник
3.	«Палатка каменная усадьбы Турчаниновых»	1760-е гг.	Пермский край, город Соликамск, улица Советская, дом 47А	памятник

Границы территории объектов культурного наследия федерального значения, входящих в состав объекта культурного наследия федерального значения «Усадьба Турчаниновых», XVIII в. (Пермский край, Соликамский городской округ, г. Соликамск, ул. 20-летия Победы, д. 95, ул. Советская, д. 47, 47а)



Условные обозначения:

-  - границы территории объектов культурного наследия федерального значения в составе объекта культурного наследия федерального значения «Усадьба Турчаниновых», XVIII в.;
-  1 - характерная точка;
-  - объекты культурного наследия федерального значения в составе объекта культурного наследия федерального значения «Усадьба Турчаниновых», XVIII в.;

①

- порядковый номер объекта культурного наследия федерального значения в составе объекта культурного наследия федерального значения «Усадьба Турчаниновых», XVIII в.:

1. «Контора каменная усадьбы Турчаниновых», 1770-е гг.;
2. «Дом каменный усадьбы Турчаниновых», 1760-е гг.;
3. «Палатка каменная усадьбы Турчаниновых», 1760-е гг.

П р и л о ж е н и е
к границам территории объектов культурного наследия федерального значения, входящих в состав объекта культурного наследия федерального значения «Усадьба Турчаниновых», XVIII в. (Пермский край, Соликамский городской округ, г. Соликамск, ул. 20-летия Победы, д. 95, ул. Советская, д. 47, 47а), утвержденным приказом Министерства культуры Российской Федерации от «11» ноября 2024 г. № 2200

Координаты характерных точек границ территории объектов культурного наследия федерального значения, входящих в состав объекта культурного наследия федерального значения «Усадьба Турчаниновых», XVIII в. (Пермский край, Соликамский городской округ, г. Соликамск, ул. 20-летия Победы, д. 95, ул. Советская, д. 47, 47а)

Номер характерной точки	Координаты характерных точек в местной системе координат (МСК-59, зона 2)	
	X	Y
1	700503,33	2262846,39
2	700424,02	2262913,23
3	700404,07	2262889,26
4	700366,60	2262921,85
5	700334,35	2262882,99
6	700325,77	2262869,39
7	700357,97	2262806,45
8	700366,81	2262795,99
9	700398,01	2262827,24
10	700445,95	2262785,75
1	700503,33	2262846,39

Метод определения координат – аналитический.

Значение погрешности определения координат в системе координат, установленной для ведения государственного кадастра недвижимости, – 0,1 м.