



МИНИСТЕРСТВО КУЛЬТУРЫ
РОССИЙСКОЙ ФЕДЕРАЦИИ

МИНИСТЕРСТВО ЮСТИЦИИ РОССИЙСКОЙ ФЕДЕРАЦИИ

ЗАРЕГИСТРИРОВАНО

Регистрационный № 80217

от "18" ноября 2024.

ПРИКАЗ

от 14 октября 2024.

Москва

№ 1968

О включении выявленного объекта культурного наследия «Форт Ино», 1909 – 1916, 1918, 1921, 1939 гг. (Ленинградская область, Выборгский район, Полянское сельское поселение, пос. Приветнинское, пос. Песочное, пос. Пески) и выявленных объектов культурного наследия в его составе в единый государственный реестр объектов культурного наследия (памятников истории и культуры) народов Российской Федерации в качестве объектов культурного наследия федерального значения и утверждении границ их территории

В соответствии с пунктом 5 статьи 3.1 и статьей 18 Федерального закона от 25 июня 2002 г. № 73-ФЗ «Об объектах культурного наследия (памятниках истории и культуры) народов Российской Федерации», подпунктами 5.3.7 и 5.4.3 пункта 5 Положения о Министерстве культуры Российской Федерации, утвержденного постановлением Правительства Российской Федерации от 20 июля 2011 г. № 590, п р и к а з ы в а ю:

1. Включить выявленный объект культурного наследия «Форт Ино», 1909 – 1916, 1918, 1921, 1939 гг. (Ленинградская область, Выборгский район, Полянское сельское поселение, пос. Приветнинское, пос. Песочное, пос. Пески) и выявленные объекты культурного наследия в его составе в единый государственный реестр объектов культурного наследия (памятников истории и культуры) народов Российской Федерации в качестве объектов культурного наследия федерального значения согласно приложению № 1 к настоящему приказу.

2. Утвердить границы территории указанных в приложении № 1 к настоящему приказу объектов культурного наследия федерального значения согласно приложению № 2 к настоящему приказу.

3. Контроль за исполнением настоящего приказа возложить на заместителя Министра культуры Российской Федерации, курирующего деятельность Департамента государственной охраны культурного наследия.

Министр



О.Б.Любимова

Приложение № 1
к приказу Министерства культуры
Российской Федерации
от «14» октября 2024 г. № 1968

Выявленный объект культурного наследия «Форт Ино», 1909 – 1916, 1918, 1921, 1939 гг. (Ленинградская область, Выборгский район, Полянское сельское поселение, пос. Приветнинское, пос. Песочное, пос. Пески) и выявленные объекты культурного наследия в его составе, включаемые в единый государственный реестр объектов культурного наследия (памятников истории и культуры) народов Российской Федерации в качестве объектов культурного наследия федерального значения

№ п/п	Наименование объекта культурного наследия	Даты создания, основных изменений (перестроек)	Местонахождение объекта культурного наследия	Вид объекта культурного наследия
	«Форт Ино»	1909 – 1916, 1918, 1921, 1939 гг.	Ленинградская обл., Выборгский район, Полянское сельское поселение, пос. Приветнинское, пос. Песочное, пос. Пески	ансамбль
1.	«Башенная батарея «А» на 4 12-дюймовых орудия»	1912 – 1915 (1916), 1918, 1921, 1939 гг.	Ленинградская обл., Выборгский район, Полянское сельское поселение, пос. Песочное, северо-западная часть форта	памятник
2.	«Открытая батарея «Б» на 4 12-дюймовых орудия»	1912 – 1915 (1916), 1918, 1921, 1939 гг.	Ленинградская обл., Выборгский район, Полянское сельское поселение, пос. Песочное, западная часть форта	памятник
3.	«Батарея «В» на 4 6-дюймовых пушки Канэ»	1909 – 1912, 1918, 1921, 1939 гг.	Ленинградская обл., Выборгский район,	памятник

			Полянское сельское поселение пос. Приветнинское, центральная часть форта	
4.	«Батарея «Г» на 8 10-дюймовых пушек»	1909 – 1912, 1918, 1921, 1939 гг.	Ленинградская обл., Выборгский район, Полянское сельское поселение, пос. Приветнинское, центральная часть форта	памятник
5.	«Батарея «Д» на 8 11-дюймовых гаубиц»	1909 – 1912, 1918, 1921, 1939 гг.	Ленинградская обл., Выборгский район, Полянское сельское поселение, пос. Приветнинское, центральная часть форта	памятник
6.	«Батарея «Е» на 4 6-дюймовых пушки Канэ»	1909 – 1912, 1918, 1921, 1939 гг.	Ленинградская обл., Выборгский район, Полянское сельское поселение, пос. Приветнинское, восточная часть форта	памятник
7.	«Противозропланная батарея «Ж» на 4 3-дюймовых пушки»	1909 – 1912, 1921, 1939 гг.	Ленинградская обл., Выборгский район, Полянское сельское поселение, пос. Приветнинское, восточная часть форта	памятник
8.	«Противозропланная батарея «Ж» на 4 3-дюймовых пушки»	1909 – 1912, 1921, 1939 гг.	Ленинградская обл., Выборгский район, Полянское сельское поселение, пос. Песочное, северо-западная часть форта	памятник

9.	«Балластный резерв «З» Финляндской железной дороги»	1909 – 1912, 1921, 1939 гг.	Ленинградская обл., Выборгский район, Полянское сельское поселение, пос. Приветнинское, около Приветнинского карьера	памятник
10.	«Казарменный городок «И»	1912 – 1915 (1916) гг., 1921, 1939 гг.	Ленинградская обл., Выборгский район, Полянское сельское поселение, пос. Приветнинское, центральная часть форта	памятник
11.	«Баракы для солдат минной роты «К» (фундаменты, ледник)»	1912 – 1915 (1916), 1921, 1939 гг.	Ленинградская обл., Выборгский район, Полянское сельское поселение, пос. Приветнинское, восточная часть форта	памятник
12.	«Опорный пункт ОП-1 (убежище для пулеметов и 100 человек пехоты № 1, убежище для противотанковых пушек и пулеметов № 2, валы и рвы)»	1909 – 1912, 1921, 1939 гг.	Ленинградская обл., Выборгский район, Полянское сельское поселение, пос. Песочное, юго-западная часть форта	памятник
13.	«Опорный пункт ОП-2 (убежище для противотанковых пушек и пулеметов № 3, № 5, убежище для пулеметов и 100 человек пехоты № 4, валы и рвы)»	1909 – 1912, 1921, 1939 гг.	Ленинградская обл., Выборгский район, Полянское сельское поселение, пос. Приветнинское, северо-западная часть форта	памятник
14.	«Убежище для противотанковых пушек и 30 человек пехоты № 6»	1909 – 1912, 1921, 1939 гг.	Ленинградская обл., Выборгский район, Полянское сельское поселение, пос. Приветнинское,	памятник

			центральная часть форта, между Опорным пунктом ОП 2 и Опорным пунктом ОП 3	
15.	«Опорный пункт ОП-3 (убежища для противотанковых пушек и пулеметов № 7, № 9, убежище для пулеметов и 100 человек пехоты № 8, валы и рвы)»	1909 – 1912, 1921, 1939 гг.	Ленинградская обл., Выборгский район, Полянское сельское поселение, пос. Приветнинское, восточная часть форта	памятник
16.	«Опорный пункт ОП-4 (убежище для противотанковых пушек и 30 человек пехоты № 10)»	1909 – 1912, 1921, 1939 гг.	Ленинградская обл., Выборгский район, Полянское сельское поселение, пос. Приветнинское, у берега залива	памятник
17.	«Опорный пункт ОП-5 (убежище для противотанковых пушек и 30 человек пехоты № 11)»	1909 – 1912, 1921, 1939 гг.	Ленинградская обл., Выборгский район, Полянское сельское поселение, пос. Приветнинское, у берега залива	памятник
18.	«Опорный пункт ОП-6 (убежища для дежурных частей на 45 человек пехоты № 21, № 23, убежище для резерва на 100 человек № 20, убежище для противотанковых пушек № 22, капонир (№ 24)»	1909 – 1912, 1921, 1939 гг.	Ленинградская обл., Выборгский район, Полянское сельское поселение, пос. Песочное, юго-западная часть форта	памятник
19.	«Опорный пункт ОП-7 (убежища для противотанковых пушек № 15, № 16, № 18, убежище для дежурных частей на 45 человек пехоты № 17,	1909 – 1912, 1921, 1939 гг.	Ленинградская обл., Выборгский район, Полянское сельское поселение, пос. Песочное, северо-западная часть форта	памятник

	убежище для противоштурмовых пушек с полукапониром № 19, убежище для пулеметов – «а 1» (южное), убежище для пулеметов – «а 2» (северное), валы и рвы»			
20.	«Опорный пункт ОП-8 (убежища для противоштурмовых пушек № 12, № 13, № 14, валы и рвы)»	1909 – 1912, 1921, 1939 гг.	Ленинградская обл., Выборгский район, Полянское сельское поселение, пос. Песочное, северо-западная часть форта	памятник
21.	«Опорный пункт ОП-9 (полукапонир (№ 27), убежище для резерва на 100 человек пехоты № 28)»	1909 – 1912, 1921, 1939 гг.	Ленинградская обл., Выборгский район, Полянское сельское поселение, пос. Приветнинское, 70 км железной дороги Санкт-Петербург- Приморск-Выборг	памятник
22.	«Опорный пункт ОП-10 (убежище для резерва на 100 человек пехоты № 29)»	1909 – 1912, 1921, 1939 гг.	Ленинградская обл., Выборгский район, Полянское сельское поселение, пос. Приветнинское, 69 км железной дороги Санкт-Петербург- Приморск-Выборг	памятник
23.	«Батарейный командный пункт БКП 1»	1912 – 1915 (1916), 1921, 1939 гг.	Ленинградская обл., Выборгский район, Полянское сельское поселение, пос. Приветнинское, центральная часть	памятник

			форта, левый фланг батареи «Д»	
24.	«Батарейный командный пункт БКП 2»	1912 – 1915 (1916), 1921, 1939 гг.	Ленинградская обл., Выборгский район, Полянское сельское поселение, пос. Приветнинское, центральная часть форта, правый фланг батареи «Д»	памятник
25.	«Батарейный командный пункт БКП 3»	1912 – 1915 (1916), 1921, 1939 гг.	Ленинградская обл., Выборгский район, Полянское сельское поселение, пос. Приветнинское, центральная часть форта, левый фланг батареи «Г»	памятник
26.	«Батарейный командный пункт БКП 4»	1912 – 1915 (1916), 1921, 1939 гг.	Ленинградская обл., Выборгский район, Полянское сельское поселение, пос. Приветнинское, центральная часть форта, между батареями «Г» и батареями «В»	памятник
27.	«Батарейный командный пункт БКП 5»	1912 – 1915 (1916), 1921, 1939 гг.	Ленинградская обл., Выборгский район, Полянское сельское поселение, пос. Песочное, западная часть форта, с левого фланга батареи «Б»	памятник

28.	«Батарейный командный пункт БКП 6»	1912 – 1915 (1916), 1921, 1939 гг.	Ленинградская обл., Выборгский район, Полянское сельское поселение, пос. Песочное, северо-западная часть форта с восточной стороны от батареи «А»	памятник
29.	«Батарейный командный пункт БКП 7»	1912 – 1915 (1916), 1921, 1939 гг.	Ленинградская обл., Выборгский район, Полянское сельское поселение, пос. Песочное, северо-западная часть форта, левый фланг батареи «А»	памятник
30.	«Батарейный командный пункт БКП 8»	1912 – 1915 (1916), 1921, 1939 гг.	Ленинградская обл., Выборгский район, Полянское сельское поселение, пос. Приветнинское, юго-западная часть форта, опорный пункт ОП 1	памятник
31.	«Групповой командный пункт ГКП 1»	1912 – 1915 (1916), 1921, 1939 гг.	Ленинградская обл., Выборгский район, Полянское сельское поселение, пос. Приветнинское, центральная часть форта, между батареями «Г» и «Д»	памятник
32.	«Групповой командный пункт ГКП 2»	1912 – 1915 (1916), 1921, 1939 гг.	Ленинградская обл., Выборгский район, Полянское сельское поселение, пос. Песочное,	памятник

			в 0,450 км от западной границы форта	
33.	«Групповой командный пункт ГКП 3»	1912 – 1915 (1916), 1921, 1939 гг.	Ленинградская обл., Выборгский район, Полянское сельское поселение, пос. Пески рядом с кладбищем, в 6,210 км от западной границы форта	памятник
34.	«Гавань»	1909 – 1912, 1921, 1939 гг.	Ленинградская обл., Выборгский район, Полянское сельское поселение, пос. Приветнинское, юго-восточная часть форта	памятник
35.	«Временный наблюдательный пункт ВВП 1»	1912 – 1915 (1916), 1921, 1939 гг.	Ленинградская обл., Выборгский район, Полянское сельское поселение, пос. Приветнинское, северо-западная часть форта, у правого фланга батареи «А»	памятник
36.	«Временный наблюдательный пункт ВВП 2»	1912 – 1915 (1916), 1921, 1939 гг.	Ленинградская обл., Выборгский район, Полянское сельское поселение, пос. Приветнинское, восточная часть форта, с левого фланга батареи «Е»	памятник
37.	«Водонапорная башня»	1912 – 1915 (1916) гг.	Ленинградская обл., Выборгский район, Полянское сельское	памятник


			поселение, пос. Приветнинское, ж.-д. станция Приветнинское	
--	--	--	---	--


Приложение № 2
к приказу Министерства культуры
Российской Федерации
от «14» сентября 2024 г. № 1968


Границы территории объекта культурного наследия федерального значения
«Форт Ино», 1909 – 1916, 1918, 1921, 1939 гг. (Ленинградская область, Выборгский район, Полянское сельское поселение, пос. Приветнинское, пос. Песочное, пос. Пески) и объектов
культурного наследия федерального значения в его составе



Условные обозначения:

 – границы территории объекта культурного наследия федерального значения «Форт Ино», 1909 – 1916, 1918, 1921, 1939 гг. и объектов культурного наследия федерального значения в его составе;

 1 – характерная точка;

 – объекты культурного наследия федерального значения в составе объекта культурного наследия федерального значения «Форт Ино», 1909 – 1916, 1918, 1921, 1939 гг.;



 1

– порядковый номер объектов культурного наследия федерального значения в составе объекта культурного наследия федерального значения «Форт Ино», 1909 – 1916, 1918, 1921, 1939 гг.:

1. «Башенная батарея «А» на 4 12-дюймовых орудия», 1912 – 1915 (1916), 1918, 1921, 1939 гг.;

2. «Открытая батарея «Б» на 4 12-дюймовых орудия», 1912 – 1915 (1916), 1918, 1921, 1939 гг.;

3. «Батарея «В» на 4 6-дюймовых пушки Канэ», 1909 – 1912, 1918, 1921, 1939 гг.;

4. «Батарея «Г» на 8 10-дюймовых пушек», 1909 – 1912, 1918, 1921, 1939 гг.;

5. «Батарея «Д» на 8 11-дюймовых гаубиц», 1909 – 1912, 1918, 1921, 1939 гг.;

6. «Батарея «Е» на 4 6-дюймовых пушки Канэ», 1909 – 1912, 1918, 1921, 1939 гг.;

7. «Противоаэропланная батарея «Ж» на 4 3-дюймовых пушки», 1909 – 1912, 1921, 1939 гг.;

8. «Противоаэропланная батарея «Ж» на 4 3-дюймовых пушки», 1909 – 1912, 1921, 1939 гг.;

9. «Балластный резерв «З» Финляндской железной дороги», 1909 – 1912, 1921, 1939 гг.;

10. «Казарменный городок «И», 1912 – 1915 (1916) гг., 1921, 1939 гг.;

11. «Баракы для солдат минной роты «К» (фундаменты, ледник)», 1912 – 1915 (1916), 1921, 1939 гг.;

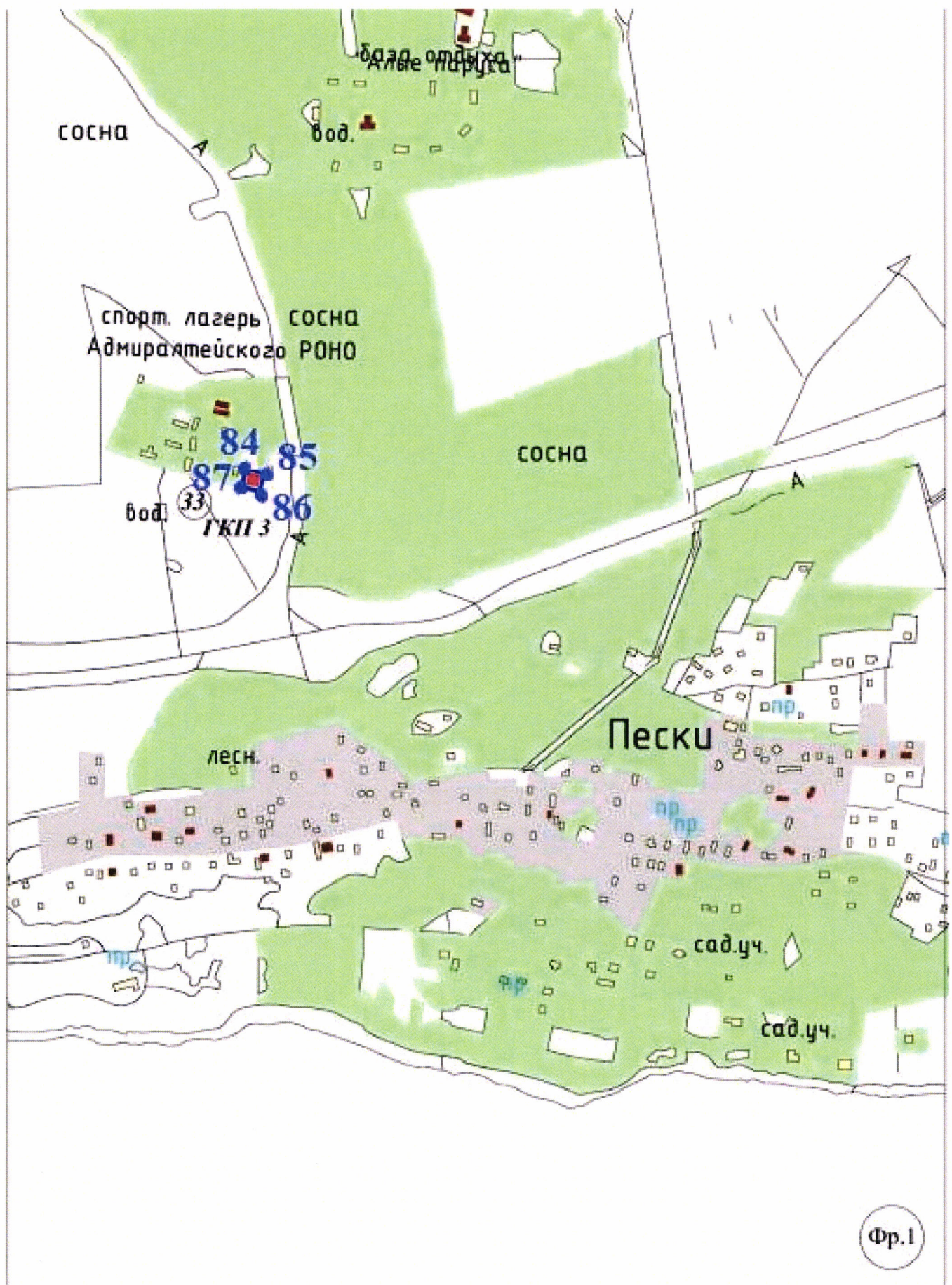
12. «Опорный пункт ОП-1 (убежище для пулеметов и 100 человек пехоты № 1, убежище для противоштурмовых пушек и пулеметов № 2, валы и рвы)», 1909 – 1912, 1921, 1939 гг.;

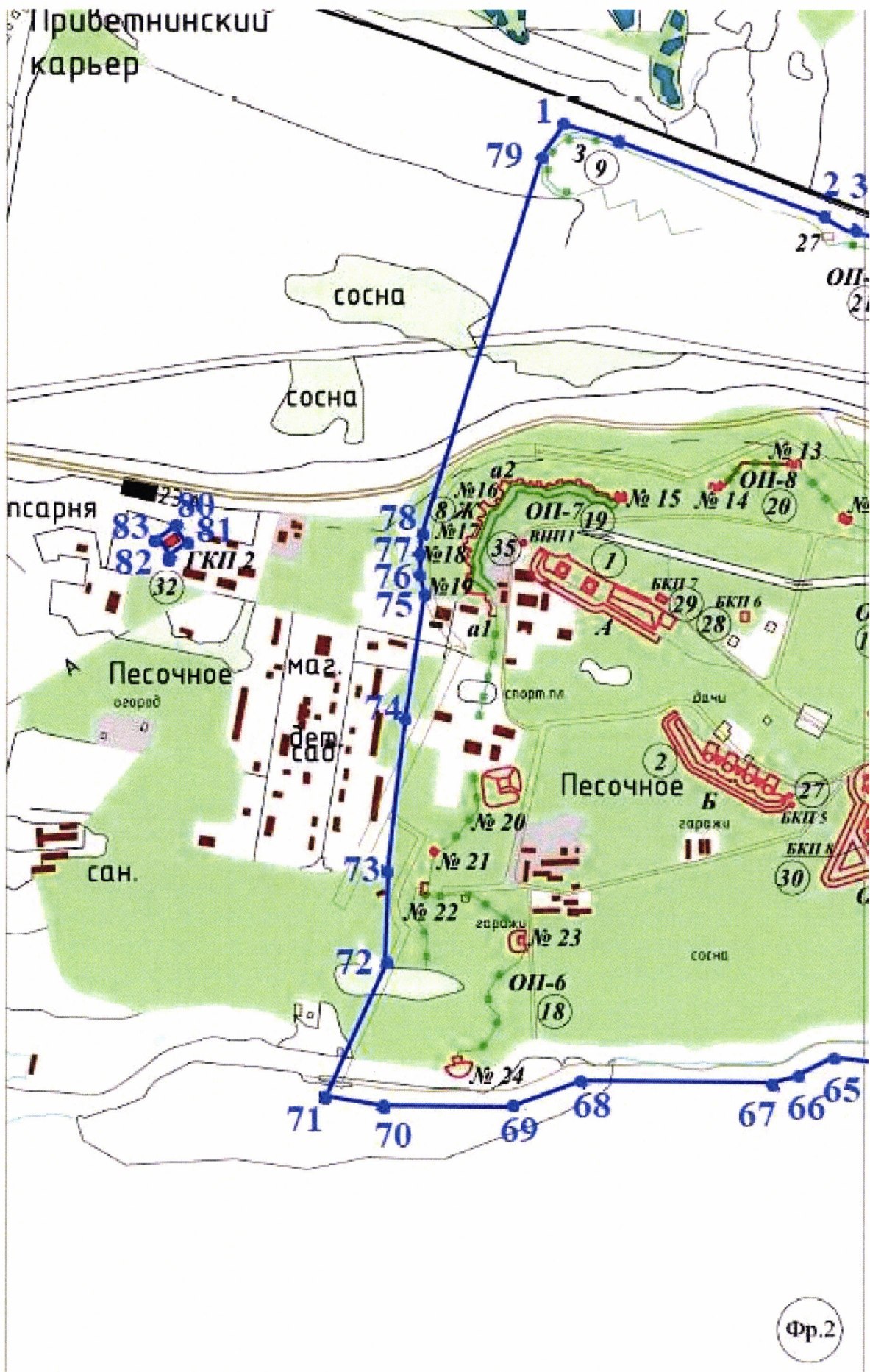
13. «Опорный пункт ОП-2 (убежища для противоштурмовых пушек и пулеметов № 3, № 5, убежище для пулеметов и 100 человек пехоты № 4, валы и рвы)», 1909 – 1912, 1921, 1939 гг.;

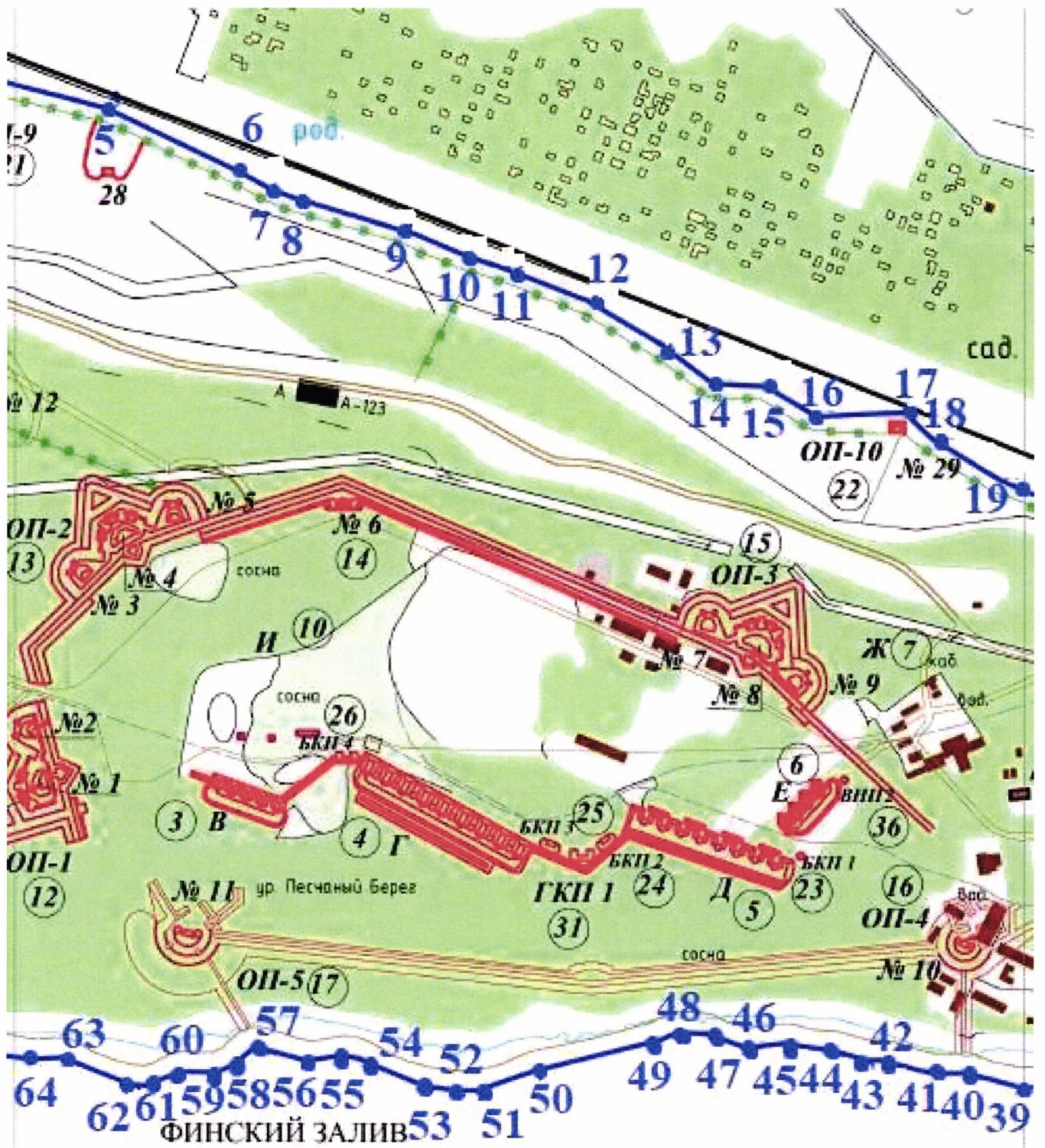
14. «Убежище для противоштурмовых пушек и 30 человек пехоты № 6», 1909 – 1912, 1921, 1939 гг.;

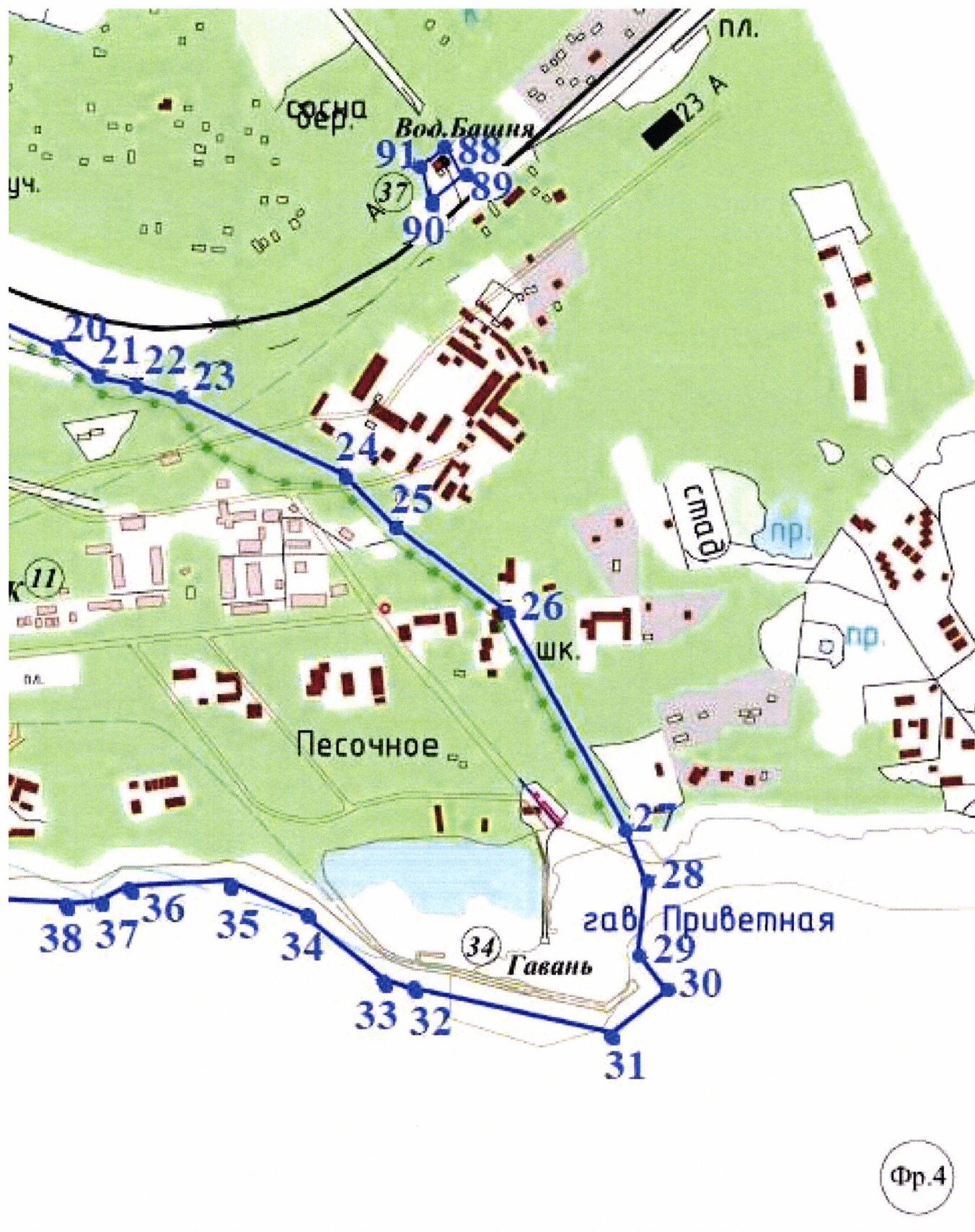
15. «Опорный пункт ОП-3 (убежища для противоштурмовых пушек и пулеметов № 7, № 9, убежище для пулеметов и 100 человек пехоты № 8, валы и рвы)», 1909 – 1912, 1921, 1939 гг.;

16. «Опорный пункт ОП-4 (убежище для противоштурмовых пушек и 30 человек пехоты № 10)», 1909 – 1912, 1921, 1939 гг.;
17. «Опорный пункт ОП-5 (убежище для противоштурмовых пушек и 30 человек пехоты № 11)», 1909 – 1912, 1921, 1939 гг.;
18. «Опорный пункт ОП-6 (убежища для дежурных частей на 45 человек пехоты № 21, № 23, убежище для резерва на 100 человек № 20, убежище для противоштурмовых пушек № 22, капонир (№ 24)», 1909 – 1912, 1921, 1939 гг.;
19. «Опорный пункт ОП-7 (убежища для противоштурмовых пушек № 15, № 16, № 18, убежище для дежурных частей на 45 человек пехоты № 17, убежище для противоштурмовых пушек с полукапониром № 19, убежище для пулеметов – «а 1» (южное), убежище для пулеметов – «а 2» (северное), валы и рвы)», 1909 – 1912, 1921, 1939 гг.;
20. «Опорный пункт ОП-8 (убежища для противоштурмовых пушек № 12, № 13, № 14, валы и рвы)», 1909 – 1912, 1921, 1939 гг.;
21. «Опорный пункт ОП-9 (полукапонир (№ 27), убежище для резерва на 100 человек пехоты № 28)», 1909 – 1912, 1921, 1939 гг.;
22. «Опорный пункт ОП-10 (убежище для резерва на 100 человек пехоты № 29)», 1909 – 1912, 1921, 1939 гг.;
23. «Батарейный командный пункт БКП 1», 1912 – 1915 (1916), 1921, 1939 гг.;
24. «Батарейный командный пункт БКП 2», 1912 – 1915 (1916), 1921, 1939 гг.;
25. «Батарейный командный пункт БКП 3», 1912 – 1915 (1916), 1921, 1939 гг.;
26. «Батарейный командный пункт БКП 4», 1912 – 1915 (1916), 1921, 1939 гг.;
27. «Батарейный командный пункт БКП 5», 1912 – 1915 (1916), 1921, 1939 гг.;
28. «Батарейный командный пункт БКП 6», 1912 – 1915 (1916), 1921, 1939 гг.;
29. «Батарейный командный пункт БКП 7», 1912 – 1915 (1916), 1921, 1939 гг.;
30. «Батарейный командный пункт БКП 8», 1912 – 1915 (1916), 1921, 1939 гг.;
31. «Групповой командный пункт ГКП 1», 1912 – 1915 (1916), 1921, 1939 гг.;
32. «Групповой командный пункт ГКП 2», 1912 – 1915 (1916), 1921, 1939 гг.;
33. «Групповой командный пункт ГКП 3», 1912 – 1915 (1916), 1921, 1939 гг.;
34. «Гавань», 1909 – 1912, 1921, 1939 гг.;
35. «Временный наблюдательный пункт ВНП 1», 1912 – 1915 (1916), 1921, 1939 гг.;
36. «Временный наблюдательный пункт ВНП 2», 1912 – 1915 (1916), 1921, 1939 гг.;
37. «Водонапорная башня», 1912 – 1915 (1916) гг.









П р и л о ж е н и е
к границам территории объекта культурного
наследия федерального значения «Форт Ино»,
1909 – 1916, 1918, 1921, 1939 гг. (Ленинградская
область, Выборгский район, Полянское сельское
поселение, пос. Приветнинское, пос. Песочное,
пос. Пески) и объектов культурного наследия
федерального значения в его составе,
утвержденным приказом Министерства культуры
Российской Федерации
от «14» *октября* 2024 г. № *1968*

Координаты характерных точек границ территории объекта культурного наследия
федерального значения «Форт Ино», 1909 – 1916, 1918, 1921, 1939 гг.
(Ленинградская область, Выборгский район, Полянское сельское поселение,
пос. Приветнинское, пос. Песочное, пос. Пески) и объектов культурного наследия
федерального значения в его составе

Номер характерной точки	Координаты характерных точек в местной системе координат (МСК-47)	
	X	Y
Контур 1		
1	46359,87	132914,69
2	46357,40	132922,80
3	46343,82	132960,43
4	46341,06	132965,08
5	46336,63	132982,52
6	46327,21	133002,23
7	46324,47	133007,42
8	46323,07	133010,88
9	46317,52	133029,63
10	46313,98	133037,95
11	46312,50	133042,89
12	46397,35	133056,09
13	46300,69	133067,33
14	46294,79	133075,04
15	46294,42	133083,16
16	46289,85	133090,88
17	46290,47	133104,28
18	46286,51	133108,46

19	46280,20	133118,97
20	46274,91	133131,27
21	46269,71	133138,65
22	46268,74	133143,75
23	46266,64	133151,32
24	46254,59	133176,90
25	46246,94	133184,34
26	46233,21	133202,18
27	46199,95	133220,51
28	46190,60	133224,17
29	46179,47	133222,85
30	46173,66	133227,38
31	46167,11	133218,95
32	46174,34	133186,49
33	46175,57	133183,15
34	46185,94	133170,17
35	46190,96	133158,62
36	46190,05	133142,98
37	46187,75	133138,38
38	46187,39	133134,98
39	46188,11	133121,89
40	46190,24	133113,94
41	46190,18	133108,69
42	46190,18	133100,67
43	46192,14	133098,58
44	46193,52	133093,73
45	46194,66	133086,01
46	46194,00	133080,27
47	46196,12	133074,17
48	46196,32	133069,75
49	46195,06	133066,94
50	46190,54	133048,21
51	46187,49	133039,31
52	46187,49	133036,00
53	46188,12	133031,31
54	46192,27	133021,24

55	46192,79	133018,82
56	46192,01	133013,20
57	46194,07	133005,26
58	46191,43	133002,22
59	46190,24	132999,46
60	46190,32	132994,03
61	46188,22	132988,67
62	46188,40	132976,06
63	46192,42	132976,06
64	46192,19	132971,16
65	46193,17	132293,01
66	46189,48	132955,64
67	46188,61	132951,81
68	46188,95	132917,97
69	46184,21	132905,29
70	46184,40	132882,38
71	46186,10	132872,23
72	46209,36	132882,68
73	46227,76	132883,30
74	46254,31	132886,40
75	46275,77	132889,69
76	46279,40	132888,98
77	46283,11	132888,85
78	46286,76	132889,30
79	46354,39	132910,79
1	46359,87	132914,69
Контур 2		
80	46287,96	132844,78
81	46284,99	132846,84
82	46282,87	132843,87
83	46285,90	132841,81
80	46287,96	132844,78
Контур 3		
84	46284,18	132266,83
85	46283,28	132270,16
86	46279,87	132269,26

87	46280,76	132265,93
84	46284,18	132266,83
Контур 4		
88	46305,98	133192,60
89	46301,30	133195,19
90	46297,50	133190,40
91	46302,94	133189,20
88	46305,98	133192,60
