



МИНИСТЕРСТВО ЮСТИЦИИ РОССИЙСКОЙ ФЕДЕРАЦИИ

**ЗАРЕГИСТРИРОВАНО**

Регистрационный № 79173

от "16" августа 2024 г.

**МИНИСТЕРСТВО ПРОМЫШЛЕННОСТИ И ТОРГОВЛИ  
РОССИЙСКОЙ ФЕДЕРАЦИИ  
(Минпромторг России)**

**ПРИКАЗ**

15 июля 2024 г.

№ 3190

Москва

**Об установлении приаэродромной территории аэродрома  
экспериментальной авиации, расположенного на акватории,  
Геленджик (Бухта) в составе с 1 по 6 подзону**

В соответствии со статьей 47 Воздушного кодекса Российской Федерации, подпунктом «б» пункта 2 Положения о приаэродромной территории, утвержденного постановлением Правительства Российской Федерации от 2 декабря 2017 г. № 1460, **п р и к а з ы в а ю:**

1. Установить прилагаемую приаэродромную территорию аэродрома экспериментальной авиации, расположенного на акватории, Геленджик (Бухта) в составе с 1 по 6 подзону.

2. Настоящий приказ действует в течение срока, указанного в пункте 4 постановления Правительства Российской Федерации от 2 декабря 2017 г. № 1460 «Об утверждении Положения о приаэродромной территории и Правил разрешения разногласий, возникающих между высшими исполнительными органами государственной власти субъектов Российской Федерации, уполномоченными Правительством Российской Федерации федеральными органами исполнительной власти и Федеральной службой по надзору в сфере защиты прав потребителей и благополучия человека при согласовании проекта акта об установлении приаэродромной территории и при определении границ седьмой подзоны приаэродромной территории».

Министр

А.А. Алиханов

Приложение

к приказу Минпромторга России  
от 15 июля 2024 г. № 3190

**Приаэродромная территория аэродрома  
экспериментальной авиации, расположенного на акватории,  
Геленджик (Бухта) в составе с 1 по 6 подзону**

**I. Общие положения**

1. Граница приаэродромной территории аэродрома экспериментальной авиации Геленджик (Бухта) (далее – гидроаэродром Геленджик (Бухта), расположенного на акватории, установлена путем наложения границ шести подзон.

2. В подзонах приаэродромной территории гидроаэродрома Геленджик (Бухта) устанавливаются следующие ограничения использования земельных участков и (или) расположенных на них объектов недвижимости и осуществления экономической и иной деятельности (далее – ограничения использования объектов недвижимости и осуществления деятельности)<sup>1</sup>:

первая подзона, в которой запрещается размещать объекты, не предназначенные для организации и обслуживания воздушного движения и воздушных перевозок, обеспечения взлета, посадки, руления и стоянки воздушных судов;

вторая подзона, в которой запрещается размещать объекты, не предназначенные для обслуживания пассажиров и обработки багажа, грузов и почты, обслуживания воздушных судов, хранения авиационного топлива и заправки воздушных судов, обеспечения энергоснабжения, а также объекты, не относящиеся к инфраструктуре аэропорта;

третья подзона, в которой запрещается размещать объекты, высота которых превышает ограничения, установленные уполномоченным Правительством

<sup>1</sup> Статья 47 Воздушного кодекса Российской Федерации; пункт 1<sup>1</sup> Положения о приаэродромной территории, утвержденного постановлением Правительства Российской Федерации от 2 декабря 2017 г. № 1460 (далее соответственно – Положение, постановление № 1460), в соответствии с пунктом 4 постановления № 1460 данный акт действует до 1 сентября 2029 г.

Российской Федерации федеральным органом исполнительной власти при установлении соответствующей приаэродромной территории;

четвертая подзона, в которой запрещается размещать объекты, создающие помехи в работе наземных объектов средств и систем обслуживания воздушного движения, навигации, посадки и связи, предназначенных для организации воздушного движения и расположенных вне первой подзоны;

пятая подзона, в которой запрещается размещать опасные производственные объекты, функционирование которых может повлиять на безопасность полетов воздушных судов;

шестая подзона, в которой запрещается размещать объекты, способствующие привлечению и массовому скоплению птиц.

3. Настоящее приложение включает<sup>2</sup>:

текстовое и графическое описание местоположения границ приаэродромной территории и выделенных на ней с шести подзон и зон (секторов) внутри указанных подзон;

перечень координат характерных точек границ в системе координат, используемой для ведения Единого государственного реестра недвижимости (далее – перечень координат характерных точек границ);

перечень ограничений использования объектов недвижимости и осуществления деятельности в соответствии с Воздушным кодексом Российской Федерации.

## **II. Описание границ приаэродромной территории гидроаэродрома Геленджик (Бухта)**

4. Описание границ приаэродромной территории гидроаэродрома Геленджик (Бухта) в соответствии с подпунктом «а» пункта 3 Положения включает перечень координат характерных точек границ.

4.1. Граница приаэродромной территории гидроаэродрома Геленджик (Бухта) установлена по границе наиболее удаленных от контрольной точки аэродрома (далее – КТА) внешних границ подзон.

---

<sup>2</sup> Статья 47 Воздушного кодекса Российской Федерации, пункт 3 Положения.

4.2. Перечень координат характерных точек границ приаэродромной территории гидроаэродрома Геленджик (Бухта) приведен в таблице 4.1.

Таблица 4.1

Обозначение характерных точек границ	Координаты, МСК-23	
	X	Y
1	426005.340	1289501.480
2	424437.413	1289583.652
3	422886.665	1289829.266
4	421370.085	1290235.632
5	419904.290	1290798.298
6	418505.340	1291511.099
7	417188.561	1292366.225
8	415968.381	1293354.308
9	414858.168	1294464.521
10	413870.085	1295684.701
11	413014.959	1297001.480
12	412302.158	1298400.430
13	411739.492	1299866.225
14	411333.126	1301382.805
15	411087.512	1302933.553
16	411005.340	1304501.480
17	411087.512	1306069.407
18	411333.126	1307620.155
19	411739.492	1309136.735
20	412302.158	1310602.530
21	413014.959	1312001.480
22	413870.085	1313318.259
23	414858.168	1314538.439
24	415968.381	1315648.652
25	417188.561	1316636.735
26	418505.340	1317491.861
27	419904.290	1318204.662
28	421370.085	1318767.328
29	422886.665	1319173.694
30	424437.413	1319419.308
31	426005.340	1319501.480
32	427573.267	1319419.308
33	429124.015	1319173.694
34	430640.595	1318767.328
35	432106.390	1318204.662
36	433505.340	1317491.861
37	434822.119	1316636.735
38	436042.299	1315648.652
39	437152.512	1314538.439
40	438140.595	1313318.259
41	438995.721	1312001.480
42	439708.522	1310602.530

43	440271.188	1309136.735
44	440677.554	1307620.155
45	440923.168	1306069.407
46	441005.340	1304501.480
47	440923.168	1302933.553
48	440677.554	1301382.805
49	440271.188	1299866.225
50	439708.522	1298400.430
51	438995.721	1297001.480
52	438140.595	1295684.701
53	437152.512	1294464.521
54	436042.299	1293354.308
55	434822.119	1292366.225
56	433505.340	1291511.099
57	432106.390	1290798.298
58	430640.595	1290235.632
59	429124.015	1289829.266
60	427573.267	1289583.652
1	426005.340	1289501.480

4.3. Муниципальные образования Краснодарского края, в границах территорий которых полностью или частично расположена приаэродромная территория гидроаэродрома Геленджик (Бухта), приведены в таблице 4.2.

Таблица 4.2

№ п/п	Муниципальные образования
1	город-курорт Геленджик
2	Дивноморский сельский округ
3	Кабардинский сельский округ
4	Абинское городское поселение
5	Светлогорское сельское поселение

4.4. Кадастровые кварталы, в границах территорий которых полностью или частично расположена приаэродромная территория гидроаэродрома Геленджик (Бухта), приведены в таблице 4.3.

Таблица 4.3

№ строки	Номера кадастровых кварталов				
	1	2	3	4	5
1	23:40:0403008	23:40:0403013	23:40:0403028	23:40:0403041	23:40:0403042
2	23:40:0403043	23:40:0403044	23:40:0403045	23:40:0403046	23:40:0403058
3	23:40:0403059	23:40:0403063	23:40:0403085	23:40:0403086	23:40:0403094

4	23:40:0403095	23:40:0411001	23:40:0411004	23:40:0411005	23:40:0412047
5	23:40:0412050	23:40:0412051	23:40:0412052	23:40:0412054	23:40:0412055
6	23:40:0412069	23:40:0412070	23:40:0412072	23:40:0412073	23:40:0412079
7	23:40:0412081	23:40:0412082	23:40:0412083	23:40:0414002	23:40:0414003
8	23:40:0414004	23:40:0414005	23:40:0414006	23:40:0414009	23:40:0505000
9	23:40:0404002	23:40:0404008	23:40:0404010	23:40:0412071	23:40:0412074
10	23:40:0412080	23:40:0414001	23:40:0402011	23:40:0403014	23:40:0403017
11	23:40:0403018	23:40:0403019	23:40:0403020	23:40:0403021	23:40:0403022
12	23:40:0403023	23:40:0403024	23:40:0403025	23:40:0403026	23:40:0403027
13	23:40:0403029	23:40:0403030	23:40:0403031	23:40:0403032	23:40:0403033
14	23:40:0403034	23:40:0403035	23:40:0403036	23:40:0403037	23:40:0403038
15	23:40:0403039	23:40:0403049	23:40:0403050	23:40:0403051	23:40:0403052
16	23:40:0404001	23:40:0404004	23:40:0412001	23:40:0403001	23:40:0403002
17	23:40:0403003	23:40:0403004	23:40:0403005	23:40:0403006	23:40:0403007
18	23:40:0403009	23:40:0403010	23:40:0403011	23:40:0403012	23:40:0403015
19	23:40:0403016	23:40:0404003	23:40:0404005	23:40:0404006	23:40:0404007
20	23:40:0404009	23:40:0402025	23:40:0408002	23:40:0408003	23:40:0408004
21	23:40:0408005	23:40:0408006	23:40:0408007	23:40:0408011	23:40:0408012
22	23:40:0408013	23:40:0408014	23:40:0408019	23:40:0408023	23:40:0408024
23	23:40:0408025	23:40:0408026	23:40:0410001	23:40:0410012	23:40:0410013
24	23:40:0410014	23:40:0410015	23:40:0410016	23:40:0410017	23:40:0410018
25	23:40:0410019	23:40:0410020	23:40:0410021	23:40:0410033	23:40:0410034
26	23:40:0410035	23:40:0410036	23:40:0410037	23:40:0410038	23:40:0410039
27	23:40:0410040	23:40:0410041	23:40:0410045	23:40:0410046	23:40:0410047
28	23:40:0410050	23:40:0402026	23:40:0402027	23:40:0407066	23:40:0407067
29	23:40:0407068	23:40:0407070	23:40:0407071	23:40:0407076	23:40:0407077
30	23:40:0407084	23:40:0407085	23:40:0407086	23:40:0407087	23:40:0407089
31	23:40:0408001	23:40:0409069	23:40:0409070	23:40:0409071	23:40:0409072
32	23:40:0410002	23:40:0410003	23:40:0410004	23:40:0410005	23:40:0410006
33	23:40:0410007	23:40:0410008	23:40:0410009	23:40:0410010	23:40:0410011
34	23:40:0410022	23:40:0410023	23:40:0410024	23:40:0410025	23:40:0410026
35	23:40:0410029	23:40:0410030	23:40:0410031	23:40:0410032	23:40:0410056
36	23:40:0402022	23:40:0402023	23:40:0402024	23:40:0407069	23:40:0407072
37	23:40:0407073	23:40:0407074	23:40:0407075	23:40:0407078	23:40:0407079
38	23:40:0407080	23:40:0407082	23:40:0407083	23:40:0407088	23:40:0408008
39	23:40:0408009	23:40:0408010	23:40:0408015	23:40:0408016	23:40:0408017
40	23:40:0408018	23:40:0410027	23:40:0410028	23:40:0412002	23:40:0412003
41	23:40:0412004	23:40:0412005	23:40:0412008	23:40:0403040	23:40:0403047
42	23:40:0403048	23:40:0403053	23:40:0403054	23:40:0403055	23:40:0403060
43	23:40:0403065	23:40:0403066	23:40:0403067	23:40:0403068	23:40:0403069
44	23:40:0403070	23:40:0403071	23:40:0403072	23:40:0403073	23:40:0403080
45	23:40:0403083	23:40:0403084	23:40:0403096	23:40:0403056	23:40:0403057
46	23:40:0403061	23:40:0403062	23:40:0403064	23:40:0403074	23:40:0403075
47	23:40:0403076	23:40:0403077	23:40:0403078	23:40:0403079	23:40:0403081

48	23:40:0403082	23:40:0403097	23:40:0403098	23:40:0412011	23:40:0412014
49	23:40:0412015	23:40:0412016	23:40:0412019	23:40:0412020	23:40:0412021
50	23:40:0412022	23:40:0412023	23:40:0412025	23:40:0412026	23:40:0412027
51	23:40:0412028	23:40:0412029	23:40:0412030	23:40:0412031	23:40:0412032
52	23:40:0412033	23:40:0412037	23:40:0412038	23:40:0408020	23:40:0408021
53	23:40:0408022	23:40:0408027	23:40:0408028	23:40:0408029	23:40:0408030
54	23:40:0408031	23:40:0408034	23:40:0408035	23:40:0408036	23:40:0408037
55	23:40:0408038	23:40:0408040	23:40:0408041	23:40:0408042	23:40:0408043
56	23:40:0408044	23:40:0408045	23:40:0408046	23:40:0408047	23:40:0408050
57	23:40:0408051	23:40:0408052	23:40:0408053	23:40:0408064	23:40:0408065
58	23:40:0412009	23:40:0412010	23:40:0412012	23:40:0412013	23:40:0412017
59	23:40:0412018	23:40:0412024	23:40:0412039	23:40:0412040	23:40:0408054
60	23:40:0408055	23:40:0408056	23:40:0408057	23:40:0408062	23:40:0408063
61	23:40:0408066	23:40:0412041	23:40:0412042	23:40:0412043	23:40:0412044
62	23:40:0412045	23:40:0412046	23:40:0412053	23:40:0412056	23:40:0412057
63	23:40:0412058	23:40:0412059	23:40:0412060	23:40:0412061	23:40:0412062
64	23:40:0412064	23:40:0412065	23:40:0412066	23:40:0412067	23:40:0412068
65	23:40:0412087	23:40:0408032	23:40:0408033	23:40:0408039	23:40:0408048
66	23:40:0408049	23:40:0408058	23:40:0408059	23:40:0408061	23:40:0410048
67	23:40:0410049	23:40:0410052	23:40:0412006	23:40:0412007	23:40:0408067
68	23:40:0408071	23:40:0408072	23:40:0408073	23:40:0408074	23:40:0408075
69	23:40:0408076	23:40:0408081	23:40:0408082	23:40:0408083	23:40:0408084
70	23:40:0410054	23:40:0411003	23:40:0412063	23:40:0412084	23:40:0412085
71	23:40:0412086	23:40:0408060	23:40:0408068	23:40:0408069	23:40:0408070
72	23:40:0408077	23:40:0408078	23:40:0408079	23:40:0408080	23:40:0408085
73	23:40:0408086	23:40:0408087	23:40:0408088	23:40:0408089	23:40:0408090
74	23:40:0410042	23:40:0410043	23:40:0410044	23:40:0410051	23:40:0410053
75	23:40:0410055	23:40:0410057	23:40:0411002	23:40:0502000	23:40:0502002
76	23:40:0407022	23:40:0407023	23:40:0407030	23:40:0407031	23:40:0407032
77	23:40:0407033	23:40:0407034	23:40:0407035	23:40:0407036	23:40:0407037
78	23:40:0407038	23:40:0407039	23:40:0407040	23:40:0407041	23:40:0407056
79	23:40:0407057	23:40:0407058	23:40:0407059	23:40:0407060	23:40:0407061
80	23:40:0407062	23:40:0407063	23:40:0407064	23:40:0407065	23:40:0407081
81	23:40:0409034	23:40:0409068	23:40:0402016	23:40:0402017	23:40:0402018
82	23:40:0402019	23:40:0402020	23:40:0402021	23:40:0407009	23:40:0407012
83	23:40:0407014	23:40:0407015	23:40:0407016	23:40:0407017	23:40:0407024
84	23:40:0407025	23:40:0407026	23:40:0407027	23:40:0407028	23:40:0407029
85	23:40:0407042	23:40:0407043	23:40:0407044	23:40:0407045	23:40:0407046
86	23:40:0407047	23:40:0407048	23:40:0407049	23:40:0407050	23:40:0407051
87	23:40:0407052	23:40:0407053	23:40:0407054	23:40:0407055	23:40:0402012
88	23:40:0402013	23:40:0402014	23:40:0402015	23:40:0407013	23:40:0407018
89	23:40:0407019	23:40:0407020	23:40:0407021	23:40:0501000	23:40:0503001
90	23:40:0401030	23:40:0402002	23:40:0402003	23:40:0402004	23:40:0402005
91	23:40:0402006	23:40:0402007	23:40:0402008	23:40:0402010	23:40:0409001

92	23:40:0409002	23:40:0409021	23:40:0409023	23:40:0409024	23:40:0409025
93	23:40:0409026	23:40:0409027	23:40:0409038	23:40:0409040	23:40:0409041
94	23:40:0409044	23:40:0409045	23:40:0409046	23:40:0409047	23:40:0409048
95	23:40:0409049	23:40:0409050	23:40:0409051	23:40:0409052	23:40:0409060
96	23:40:0409062	23:40:0409063	23:40:0409065	23:40:0409066	23:40:0413070
97	23:40:0413071	23:40:0413075	23:40:0413076	23:40:0413077	23:40:0402009
98	23:40:0407001	23:40:0407002	23:40:0407003	23:40:0407004	23:40:0407005
99	23:40:0407006	23:40:0407007	23:40:0407008	23:40:0407010	23:40:0407011
100	23:40:0409018	23:40:0409022	23:40:0409028	23:40:0409029	23:40:0409030
101	23:40:0409031	23:40:0409035	23:40:0409036	23:40:0409037	23:40:0409039
102	23:40:0409042	23:40:0409043	23:40:0409053	23:40:0409054	23:40:0409055
103	23:40:0409056	23:40:0409057	23:40:0409058	23:40:0409059	23:40:0409061
104	23:40:0409064	23:40:0409067	23:40:0303000	23:40:0304001	23:40:0304006
105	23:40:0304017	23:40:0304019	23:40:0304020	23:40:0304021	23:40:0304034
106	23:40:0304036	23:40:0304038	23:40:0304045	23:40:0409003	23:40:0409004
107	23:40:0409005	23:40:0409006	23:40:0409007	23:40:0409008	23:40:0409009
108	23:40:0409010	23:40:0409011	23:40:0409012	23:40:0409013	23:40:0409014
109	23:40:0409015	23:40:0409016	23:40:0409017	23:40:0409019	23:40:0409020
110	23:40:0409032	23:40:0409033	23:40:0415002	23:40:0415005	23:40:0415006
111	23:40:0415007	23:40:0415008	23:40:0415009	23:40:0415010	23:40:0304018
112	23:40:0304035	23:40:0304037	23:40:0304046	23:40:0415001	23:40:0415003
113	23:40:0415004	23:40:0401006	23:40:0401007	23:40:0401013	23:40:0401016
114	23:40:0401018	23:40:0401019	23:40:0401020	23:40:0401021	23:40:0401022
115	23:40:0401023	23:40:0401024	23:40:0401025	23:40:0401026	23:40:0401027
116	23:40:0401028	23:40:0401031	23:40:0401032	23:40:0401033	23:40:0401034
117	23:40:0401035	23:40:0401036	23:40:0401037	23:40:0401038	23:40:0401039
118	23:40:0401040	23:40:0401041	23:40:0401042	23:40:0401043	23:40:0401044
119	23:40:0401045	23:40:0401046	23:40:0401049	23:40:0401050	23:40:0401052
120	23:40:0401053	23:40:0413018	23:40:0413019	23:40:0413020	23:40:0413021
121	23:40:0303003	23:40:0304003	23:40:0304005	23:40:0304009	23:40:0401001
122	23:40:0401002	23:40:0401003	23:40:0401004	23:40:0401005	23:40:0401008
123	23:40:0401009	23:40:0401010	23:40:0401011	23:40:0401012	23:40:0401014
124	23:40:0401015	23:40:0401017	23:40:0402001	23:40:0413050	23:40:0413056
125	23:40:0413057	23:40:0413058	23:40:0413059	23:40:0413060	23:40:0413061
126	23:40:0413068	23:40:0413069	23:40:0304002	23:40:0304004	23:40:0304007
127	23:40:0304008	23:40:0304010	23:40:0304011	23:40:0304012	23:40:0304013
128	23:40:0304014	23:40:0304015	23:40:0304016	23:40:0304022	23:40:0304023
129	23:40:0304025	23:40:0304031	23:40:0304032	23:40:0304033	23:40:0304039
130	23:40:0304040	23:40:0304041	23:40:0304042	23:40:0304043	23:40:0304044
131	23:40:0305000	23:40:0305013	23:40:0413074	23:40:0413078	23:40:0303004
132	23:40:0304024	23:40:0304026	23:40:0304027	23:40:0304028	23:40:0304029
133	23:40:0304030	23:40:0305002	23:40:0305014	23:40:0413028	23:40:0413037
134	23:40:0413038	23:40:0413039	23:40:0413040	23:40:0413041	23:40:0413042
135	23:40:0413043	23:40:0413044	23:40:0413045	23:40:0413046	23:40:0413047

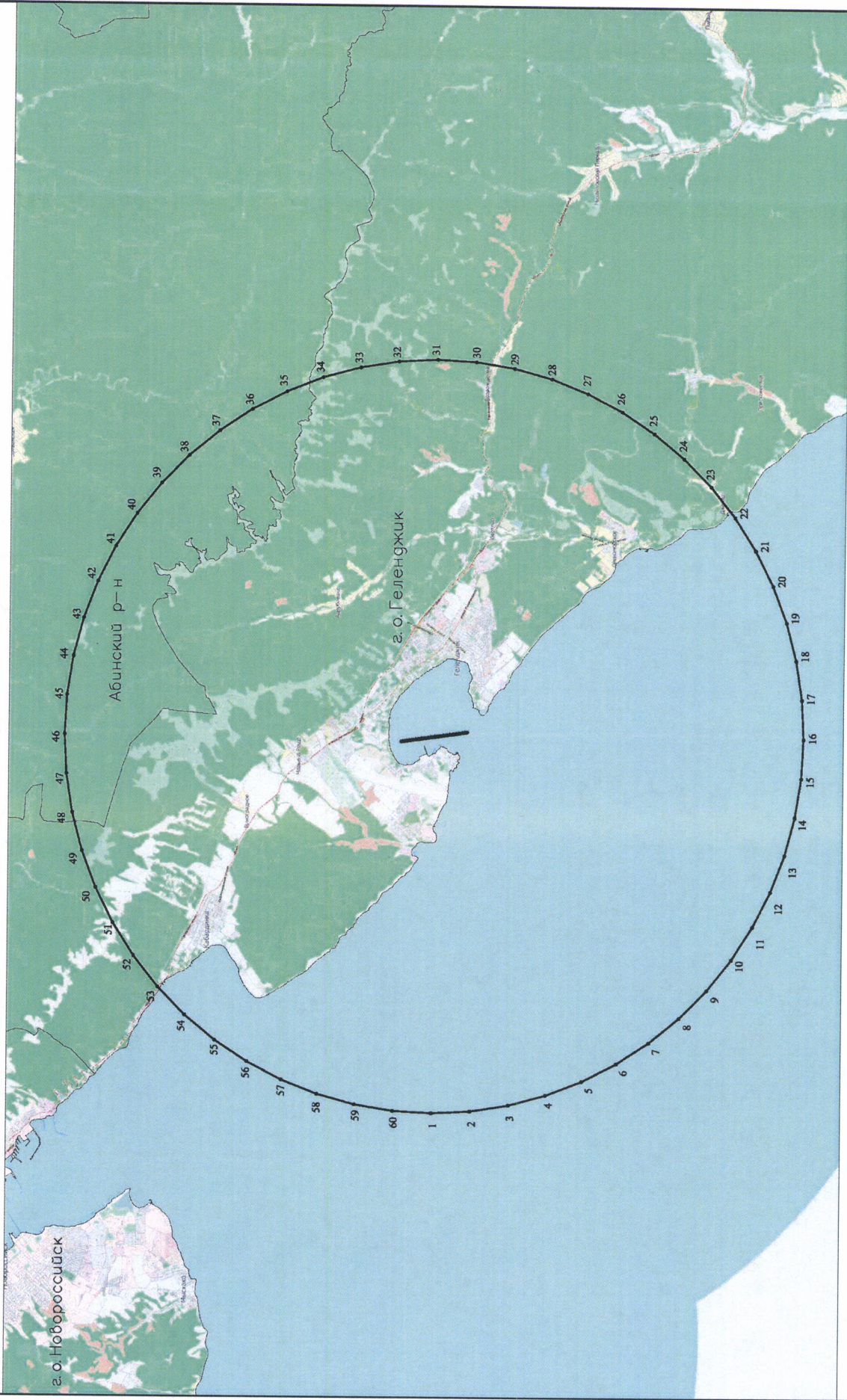


136	23:40:0413048	23:40:0413049	23:40:0413051	23:40:0413052	23:40:0413053
137	23:40:0413054	23:40:0413055	23:40:0413062	23:40:0413063	23:40:0413064
138	23:40:0413065	23:40:0413066	23:40:0413067	23:40:0413072	23:40:0413073
139	23:40:0401029	23:40:0401047	23:40:0401048	23:40:0405061	23:40:0405062
140	23:40:0405066	23:40:0405067	23:40:0406016	23:40:0406017	23:40:0406036
141	23:40:0406037	23:40:0406038	23:40:0406039	23:40:0406040	23:40:0406041
142	23:40:0406042	23:40:0406043	23:40:0406044	23:40:0406045	23:40:0406048
143	23:40:0406050	23:40:0406051	23:40:0406052	23:40:0406053	23:40:0406054
144	23:40:0406056	23:40:0406057	23:40:0406058	23:40:0406059	23:40:0305005
145	23:40:0305006	23:40:0305007	23:40:0305008	23:40:0406030	23:40:0406031
146	23:40:0406032	23:40:0406033	23:40:0406034	23:40:0406035	23:40:0406046
147	23:40:0406047	23:40:0406049	23:40:0406055	23:40:0413005	23:40:0413006
148	23:40:0413007	23:40:0413008	23:40:0413009	23:40:0413010	23:40:0413011
149	23:40:0413012	23:40:0413013	23:40:0413014	23:40:0413015	23:40:0413016
150	23:40:0413017	23:40:0413026	23:40:0413027	23:40:0305003	23:40:0305004
151	23:40:0305009	23:40:0305010	23:40:0305012	23:40:0405010	23:40:0405011
152	23:40:0405012	23:40:0405026	23:40:0405027	23:40:0406001	23:40:0406002
153	23:40:0406003	23:40:0406004	23:40:0406005	23:40:0406006	23:40:0406007
154	23:40:0406008	23:40:0406009	23:40:0406010	23:40:0406028	23:40:0413001
155	23:40:0413002	23:40:0413022	23:40:0413023	23:40:0413024	23:40:0413025
156	23:40:0413029	23:40:0413030	23:40:0413031	23:40:0413032	23:40:0413033
157	23:40:0413034	23:40:0413035	23:40:0413036	23:40:0405024	23:40:0405025
158	23:40:0405028	23:40:0405029	23:40:0405030	23:40:0405031	23:40:0405032
159	23:40:0405033	23:40:0405034	23:40:0405035	23:40:0405036	23:40:0405039
160	23:40:0405041	23:40:0405047	23:40:0405048	23:40:0405049	23:40:0405050
161	23:40:0405051	23:40:0405052	23:40:0405058	23:40:0405059	23:40:0405060
162	23:40:0406011	23:40:0406012	23:40:0406013	23:40:0406014	23:40:0406015
163	23:40:0406018	23:40:0406019	23:40:0406020	23:40:0406021	23:40:0406022
164	23:40:0406023	23:40:0406024	23:40:0406025	23:40:0406026	23:40:0406027
165	23:40:0406029	23:40:0413003	23:40:0413004	23:40:0405001	23:40:0405002
166	23:40:0405003	23:40:0405004	23:40:0405005	23:40:0405006	23:40:0405007
167	23:40:0405008	23:40:0405009	23:40:0405013	23:40:0405014	23:40:0405015
168	23:40:0405016	23:40:0405017	23:40:0405018	23:40:0405019	23:40:0405020
169	23:40:0405021	23:40:0405022	23:40:0405023	23:40:0405037	23:40:0405038
170	23:40:0405040	23:40:0405042	23:40:0405043	23:40:0405044	23:40:0405045
171	23:40:0405046	23:40:0405053	23:40:0405054	23:40:0405055	23:40:0405056
172	23:40:0405057	23:40:0405063	23:40:0405065	23:40:0405068	23:40:0405069
173	23:40:0405071	23:40:0405074	23:40:0405075	23:40:0401051	23:40:0401054
174	23:40:0401055	23:40:0405064	23:40:0405070	23:40:0405072	23:40:0405073
175	23:40:0405076	23:40:0410058	23:40:0410059	23:40:0410060	23:40:0410061
176	23:40:0410062	23:40:0410063	23:40:0411006	23:40:0504012	23:40:0504014
177	23:40:0506000	23:40:0506002	23:40:0507035	23:40:0508000	23:40:0508002
178	23:40:0508003	23:40:0508004	23:40:0508005	23:40:0508008	23:40:0508009
179	23:40:0508010	23:40:0601000	23:40:0601001	23:40:0601003	23:40:0601004

180	23:40:0602001	23:40:0603000	23:40:0603001	23:40:0603002	23:40:0603003
181	23:40:0604001	23:40:0604002	23:40:0604003	23:40:0605000	23:40:0703000
182	23:40:0501005	23:40:0502001	23:40:0504001	23:40:0504002	23:40:0504003
183	23:40:0504004	23:40:0504005	23:40:0504006	23:40:0504007	23:40:0504008
184	23:40:0504009	23:40:0504010	23:40:0504011	23:40:0504013	23:40:0506001
185	23:40:0506003	23:40:0507001	23:40:0507003	23:40:0507004	23:40:0507032
186	23:40:0507033	23:40:0507034	23:40:0507036	23:40:0507037	23:40:0507038
187	23:40:0507039	23:40:0507040	23:40:0507041	23:40:0507042	23:40:0507044
188	23:40:0507052	23:40:0507053	23:40:0508007	23:40:0507002	23:40:0507005
189	23:40:0507006	23:40:0507007	23:40:0507008	23:40:0507009	23:40:0507010
190	23:40:0507011	23:40:0507012	23:40:0507013	23:40:0507014	23:40:0507015
191	23:40:0507016	23:40:0507017	23:40:0507018	23:40:0507019	23:40:0507020
192	23:40:0507021	23:40:0507022	23:40:0507023	23:40:0507024	23:40:0507025
193	23:40:0507026	23:40:0507027	23:40:0507028	23:40:0507029	23:40:0507030
194	23:40:0507031	23:40:0507043	23:40:0507045	23:40:0507046	23:40:0507047
195	23:40:0507048	23:40:0507049	23:40:0507050	23:40:0507051	23:40:0507054
196	23:40:0507055	23:40:0507056	23:40:0507057	23:40:0507058	23:40:0507059
197	23:40:0507060	23:40:0508001	23:40:0508006	23:40:0509001	23:01:0604000
198	23:01:1001000	23:40:0103000	23:40:0201003	23:40:0301000	23:40:0301001
199	23:40:0301002	23:40:0302001	23:40:0303001	23:40:0303002	23:40:0501001
200	23:40:0501002	23:40:0501003	23:40:0501004	23:40:0501006	23:40:0501007
201	23:40:0201042	23:40:0201043	23:40:0201047	23:40:0201048	23:40:0201049
202	23:40:0201050	23:40:0201051	23:40:0201052	23:40:0201053	23:40:0201054
203	23:40:0201055	23:40:0201056	23:40:0201057	23:40:0201058	23:40:0201059
204	23:40:0201060	23:40:0201061	23:40:0201062	23:40:0201063	23:40:0201064
205	23:40:0201065	23:40:0201066	23:40:0201067	23:40:0201068	23:40:0201069
206	23:40:0201070	23:40:0201071	23:40:0201072	23:40:0201073	23:40:0201074
207	23:40:0201075	23:40:0202028	23:40:0202029	23:40:0202034	23:40:0202035
208	23:40:0202036	23:40:0202037	23:40:0201027	23:40:0201036	23:40:0201037
209	23:40:0201044	23:40:0201045	23:40:0201046	23:40:0202003	23:40:0202004
210	23:40:0202005	23:40:0202006	23:40:0202007	23:40:0202008	23:40:0202009
211	23:40:0202010	23:40:0202011	23:40:0202012	23:40:0202013	23:40:0202014
212	23:40:0202015	23:40:0202016	23:40:0202017	23:40:0202018	23:40:0202019
213	23:40:0202020	23:40:0202021	23:40:0202022	23:40:0202023	23:40:0202024
214	23:40:0202025	23:40:0202026	23:40:0202027	23:40:0202030	23:40:0202031
215	23:40:0202032	23:40:0202033	23:40:0305001	23:40:0305011	23:40:0201001
216	23:40:0201002	23:40:0201004	23:40:0201005	23:40:0201006	23:40:0201007
217	23:40:0201008	23:40:0201009	23:40:0201010	23:40:0201011	23:40:0201012
218	23:40:0201013	23:40:0201014	23:40:0201015	23:40:0201016	23:40:0201017
219	23:40:0201018	23:40:0201019	23:40:0201020	23:40:0201021	23:40:0201022
220	23:40:0201023	23:40:0201024	23:40:0201025	23:40:0201026	23:40:0201028
221	23:40:0201029	23:40:0201030	23:40:0201031	23:40:0201032	23:40:0201033
222	23:40:0201034	23:40:0201035	23:40:0201038	23:40:0201039	23:40:0201040
223	23:40:0201041	23:40:0202001	23:40:0202002	-	-

4.5. Графическое изображение границ приаэродромной территории гидроаэродрома Геленджик (Бухта) приведено на схеме 1.

# Схема 1

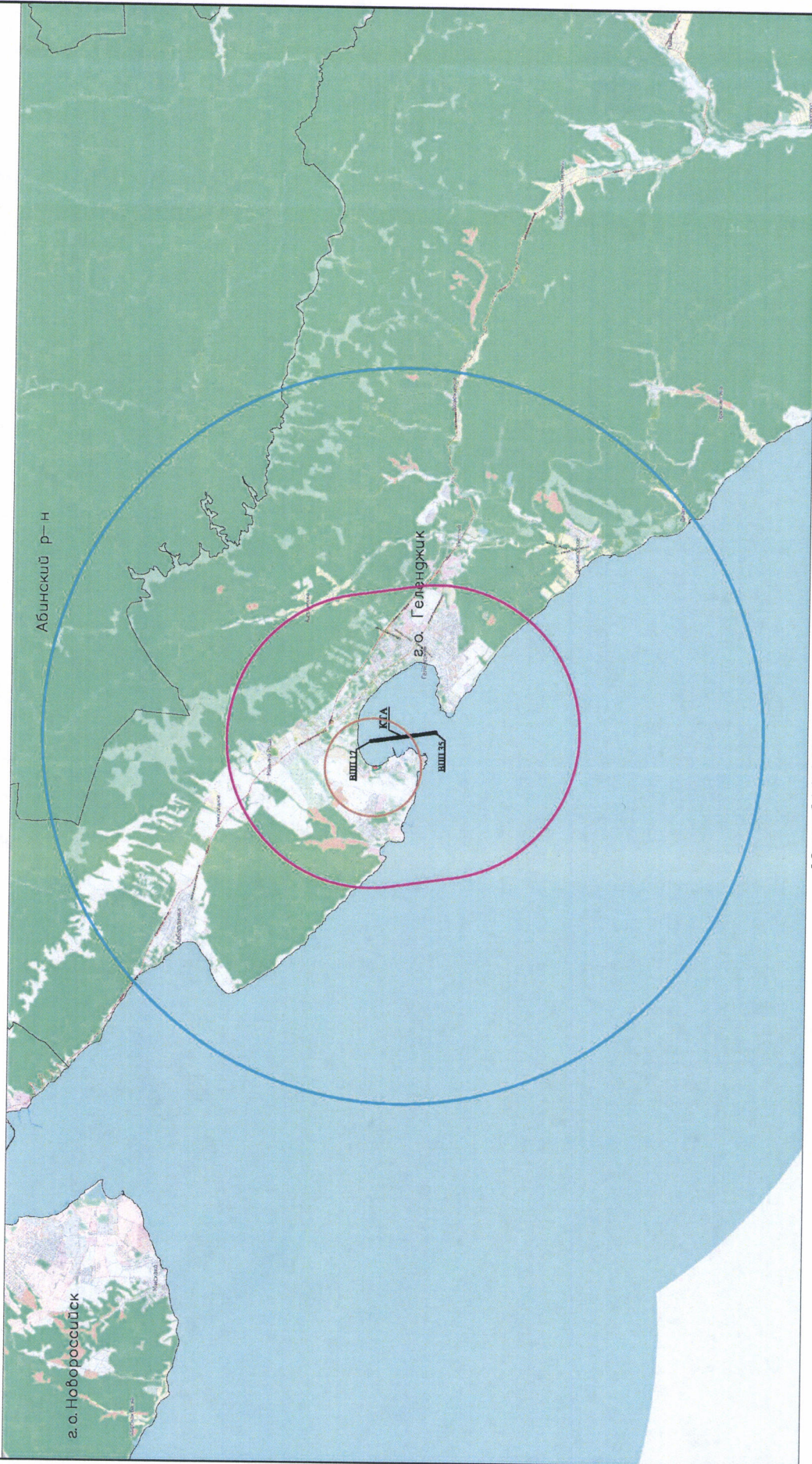


Масштаб 1:140 000

- Условные обозначения:
- 1 Характерная точка границы пригородной территории гидродрома Геленджик (Бухта)
  - Границы пригородной территории гидродрома Геленджик (Бухта)

4.6. Графическое изображение состава приаэродромной территории гидроаэродрома Геленджик (Бухта) приведено на схеме 2.

# Схема 2



Масштаб 1:150 000

Условные обозначения:

- Граница первой подзоны приазовской территории гидродрома Геленджик (Бухта)
- Граница второй подзоны приазовской территории гидродрома Геленджик (Бухта)
- Граница третьей и пятой подзон приазовской территории гидродрома Геленджик (Бухта)
- Граница четвертой подзоны приазовской территории гидродрома Геленджик (Бухта)
- Граница шестой подзоны приазовской территории гидродрома Геленджик (Бухта)
- ВПП 17/35 Обозначение торцов влетно-посадочной полосы гидродрома Геленджик (Бухта)
- КТА Обозначение контрольной точки гидродрома Геленджик (Бухта)

5. Описание границ первой подзоны приаэродромной территории гидроаэродрома Геленджик (Бухта):

5.1. Первая подзона приаэродромной территории гидроаэродрома Геленджик (Бухта) выделена по внешним границам земельных участков, предоставленных для размещения и эксплуатации зданий, сооружений и оборудования, подлежащих размещению в указанной подзоне, отграничивающим такие земельные участки от земельных участков, предназначенных для иных целей.

5.2. Перечень координат характерных точек границ первой подзоны приаэродромной территории гидроаэродрома Геленджик (Бухта) приведен в таблице 5.1.

Таблица 5.1

Обозначение характерных точек границ	Координаты, МСК-23	
	X	Y
1.1	427257.087	1303234.439
1.2	427234.963	1303234.439
1.3	427234.963	1303204.101
1.4	427202.579	1303191.573
1.5	427089.070	1303199.830
1.6	427102.707	1303259.730
1.7	427089.890	1303260.580
1.8	426989.230	1303274.650
1.9	426950.730	1303285.590
1.10	426946.730	1303286.500
1.11	426933.430	1303289.190
1.12	426927.810	1303272.900
1.13	426925.820	1303267.170
1.14	426925.390	1303265.900
1.15	426924.960	1303264.600
1.16	426924.510	1303263.240
1.17	426916.720	1303239.700
1.18	427005.220	1303169.610
1.19	427038.600	1303143.170
1.20	427047.180	1303143.830
1.21	427054.090	1303142.980
1.22	427053.600	1303138.280
1.23	427072.470	1303136.260
1.24	427072.530	1303137.000
1.25	427219.850	1303126.280
1.26	427219.940	1303127.250
1.27	427220.340	1303140.710
1.28	427227.410	1303140.660

1.29	427227.370	1303134.900
1.30	427222.310	1303134.930
1.31	427222.100	1303126.820
1.32	427234.380	1303125.950
1.33	427234.870	1303161.430
1.34	427257.030	1303170.070
1.35	427257.030	1303179.440
1.36	427257.090	1303225.300
1.1	427257.087	1303234.439

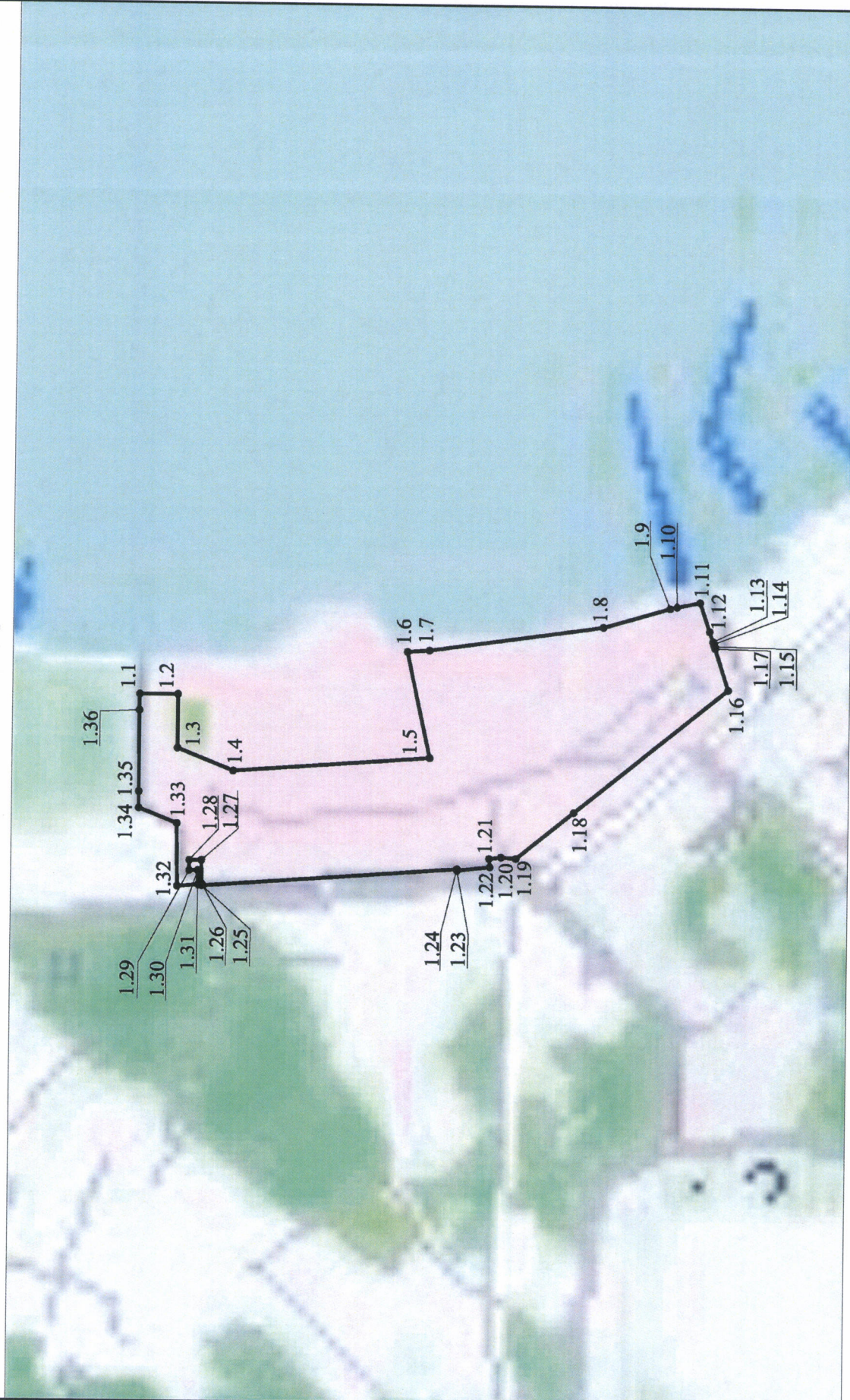
5.3. Муниципальное образование, в границах территории которого расположена первая подзона приаэродромной территории гидроаэродрома Геленджик (Бухта): город-курорт Геленджик.

5.4. Кадастровый квартал, в границах территорий которого расположена первая подзона приаэродромной территории гидроаэродрома Геленджик (Бухта): 23:40:0401017.

5.5. Графическое изображение границ первой подзоны приаэродромной территории гидроаэродрома Геленджик (Бухта) приведено на схеме 3.



Схема 3



Масштаб 1:2 000

Условные обозначения:

- 1.N Характерная точка границ первой подзоны приаэродромной территории гидродрома Гельсдрик (Бухта)
- Граница первой подзоны приаэродромной территории гидродрома Гельсдрик (Бухта)

6. Описание границ второй подзоны приаэродромной территории гидроаэродрома Геленджик (Бухта):

6.1. Вторая подзона приаэродромной территории гидроаэродрома Геленджик (Бухта) выделена по внешним границам земельных участков, предоставленных для размещения и эксплуатации зданий, сооружений и оборудования, подлежащих размещению в указанной подзоне, отграничивающим такие земельные участки от земельных участков, предназначенных для иных целей.

6.2. Перечень координат характерных точек границ второй подзоны приаэродромной территории гидроаэродрома Геленджик (Бухта) приведен в таблице 6.1.

Таблица 6.1

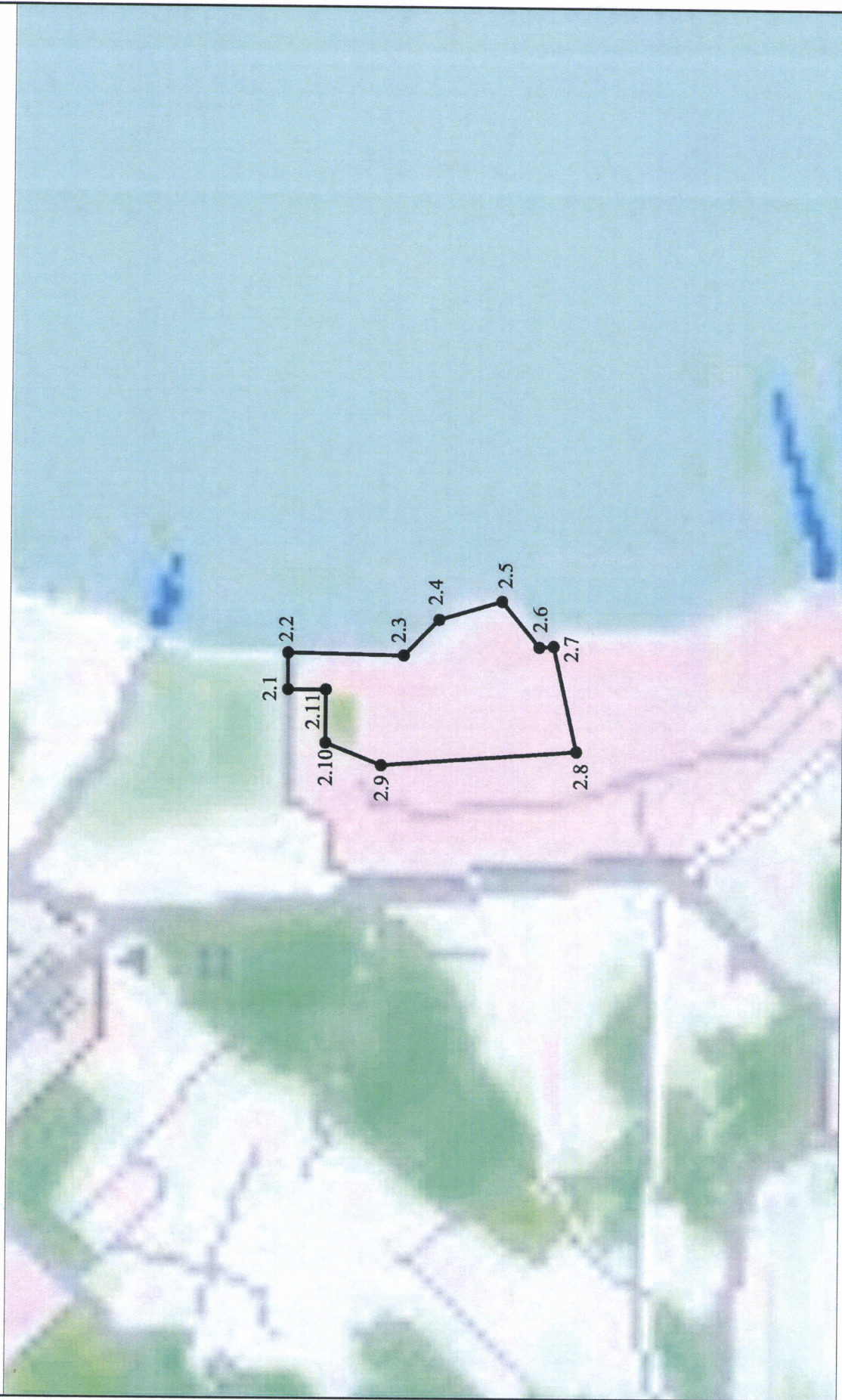
Обозначение характерных точек границ	Координаты, МСК-23	
	X	Y
2.1	427257.087	1303234.439
2.2	427257.189	1303255.314
2.3	427189.769	1303254.094
2.4	427169.229	1303274.524
2.5	427132.889	1303285.084
2.6	427110.989	1303259.184
2.7	427102.708	1303259.733
2.8	427089.070	1303199.830
2.9	427202.579	1303191.573
2.10	427234.963	1303204.101
2.11	427234.963	1303234.439
2.1	427257.087	1303234.439

6.3. Муниципальное образование, в границах территории которого расположена вторая подзона приаэродромной территории гидроаэродрома Геленджик (Бухта): город-курорт Геленджик.

6.4. Кадастровый квартал, в границах территорий которого расположена вторая подзона приаэродромной территории гидроаэродрома Геленджик (Бухта): 23:40:0401017.

6.5. Графическое изображение границ второй подзоны приаэродромной территории гидроаэродрома Геленджик (Бухта) приведено на схеме 4.

### Схема 4



Масштаб 1:2 000

Условные обозначения:

- 2.N Характерная точка границы второй подзоны приаздромной территории гидроаэродрома Геленджик (Бухта)
- Граница второй подзоны приаздромной территории гидроаэродрома Геленджик (Бухта)

7. Описание границ третьей подзоны приаэродромной территории гидроаэродрома Геленджик (Бухта):

7.1. Третья подзона приаэродромной территории гидроаэродрома Геленджик (Бухта) выделена в границах полос воздушных подходов, установленных в соответствии с Федеральными правилами использования воздушного пространства Российской Федерации, утвержденными постановлением Правительства Российской Федерации от 11 марта 2010 г. № 138 (далее – постановление № 138)<sup>3</sup>.

Ограничительные поверхности гидроаэродрома Геленджик (Бухта) устанавливаются в соответствии с Порядком установления границ полос воздушных подходов на аэродромах экспериментальной авиации, утвержденным приказом Министерства промышленности и торговли Российской Федерации от 27 апреля 2018 г. № 1706 (зарегистрирован Министерством юстиции Российской Федерации 12 июля 2018 г., регистрационный № 51594), а также в соответствии с Нормами годности к эксплуатации аэродромов экспериментальной авиации и Руководством по эксплуатационному содержанию аэродромов экспериментальной авиации, утвержденными приказом Министерства промышленности и торговли Российской Федерации от 30 декабря 2009 г. № 1215 (зарегистрирован Министерством юстиции Российской Федерации 5 апреля 2010 г., регистрационный № 16822).

7.2. Перечень координат характерных точек границ третьей подзоны приаэродромной территории гидроаэродрома Геленджик (Бухта) приведен в таблице 7.1.

Таблица 7.1

Обозначение характерных точек границ	Координаты, МСК-23	
	X	Y
3.3.1	426400.103	1298386.900
3.3.2	424037.699	1298718.469
3.3.3	423726.263	1298759.470
3.3.4	423417.400	1298816.714
3.3.5	423111.956	1298890.045
3.3.6	422810.768	1298979.261

<sup>3</sup> В соответствии с пунктом 3 постановления № 138 данный акт действует до 1 ноября 2026 г.

3.3.7	422514.662	1299084.117
3.3.8	422224.450	1299204.327
3.3.9	421940.927	1299339.561
3.3.10	421664.870	1299489.448
3.3.11	421397.036	1299653.577
3.3.12	421138.158	1299831.498
3.3.13	420888.948	1300022.724
3.3.14	420650.086	1300226.731
3.3.15	420422.229	1300442.959
3.3.16	420206.001	1300670.816
3.3.17	420001.994	1300909.678
3.3.18	419810.768	1301158.888
3.3.19	419632.847	1301417.766
3.3.20	419468.718	1301685.600
3.3.21	419318.831	1301961.657
3.3.22	419183.597	1302245.180
3.3.23	419063.387	1302535.392
3.3.24	418958.531	1302831.498
3.3.25	418869.315	1303132.686
3.3.26	418795.984	1303438.130
3.3.27	418738.740	1303746.993
3.3.28	418697.739	1304058.429
3.3.29	418673.093	1304371.584
3.3.30	418664.870	1304685.600
3.3.31	418673.093	1304999.616
3.3.32	418697.739	1305312.771
3.3.33	418738.740	1305624.207
3.3.34	418795.984	1305933.070
3.3.35	418869.315	1306238.514
3.3.36	418958.531	1306539.702
3.3.37	419063.387	1306835.808
3.3.38	419183.597	1307126.020
3.3.39	419318.831	1307409.543
3.3.40	419468.718	1307685.600
3.3.41	419632.847	1307953.434
3.3.42	419810.768	1308212.312
3.3.43	420001.994	1308461.522
3.3.44	420206.001	1308700.384
3.3.45	420422.229	1308928.241
3.3.46	420650.086	1309144.469
3.3.47	420888.948	1309348.476
3.3.48	421138.158	1309539.702
3.3.49	421397.036	1309717.623
3.3.50	421664.870	1309881.752
3.3.51	421940.927	1310031.639
3.3.52	422224.450	1310166.873
3.3.53	422514.662	1310287.083
3.3.54	422810.768	1310391.939
3.3.55	423111.956	1310481.155
3.3.56	423417.400	1310554.486

3.3.57	423726.263	1310611.730
3.3.58	424037.699	1310652.731
3.3.59	424350.854	1310677.377
3.3.60	424664.870	1310685.600
3.3.61	424978.886	1310677.377
3.3.62	425292.041	1310652.731
3.3.63	425603.477	1310611.730
3.3.64	428277.317	1310239.160
3.3.65	428586.180	1310181.916
3.3.66	428891.624	1310108.585
3.3.67	429192.812	1310019.369
3.3.68	429488.918	1309914.513
3.3.69	429779.130	1309794.303
3.3.70	430062.653	1309659.069
3.3.71	430338.710	1309509.182
3.3.72	430606.544	1309345.053
3.3.73	430865.422	1309167.132
3.3.74	431114.632	1308975.906
3.3.75	431353.494	1308771.899
3.3.76	431581.351	1308555.671
3.3.77	431797.579	1308327.814
3.3.78	432001.586	1308088.952
3.3.79	432192.812	1307839.742
3.3.80	432370.733	1307580.864
3.3.81	432534.862	1307313.030
3.3.82	432684.749	1307036.973
3.3.83	432819.983	1306753.450
3.3.84	432940.193	1306463.238
3.3.85	433045.049	1306167.132
3.3.86	433134.265	1305865.944
3.3.87	433207.596	1305560.500
3.3.88	433264.840	1305251.637
3.3.89	433305.841	1304940.201
3.3.90	433330.487	1304627.046
3.3.91	433338.710	1304313.030
3.3.92	433330.487	1303999.014
3.3.93	433305.841	1303685.859
3.3.94	433264.840	1303374.423
3.3.95	433207.596	1303065.560
3.3.96	433134.265	1302760.116
3.3.97	433045.049	1302458.928
3.3.98	432940.193	1302162.822
3.3.99	432819.983	1301872.610
3.3.100	432684.749	1301589.087
3.3.101	432534.862	1301313.030
3.3.102	432370.733	1301045.196
3.3.103	432192.812	1300786.318
3.3.104	432001.586	1300537.108
3.3.105	431797.579	1300298.246
3.3.106	431581.351	1300070.389

3.3.107	431353.494	1299854.161
3.3.108	431114.632	1299650.154
3.3.109	430865.422	1299458.928
3.3.110	430606.544	1299281.007
3.3.111	430338.710	1299116.878
3.3.112	430062.653	1298966.991
3.3.113	429779.130	1298831.757
3.3.114	429488.918	1298711.547
3.3.115	429192.812	1298606.691
3.3.116	428891.624	1298517.475
3.3.117	428586.180	1298444.144
3.3.118	428277.317	1298386.900
3.3.119	427965.881	1298345.899
3.3.120	427652.726	1298321.253
3.3.121	427338.710	1298313.030
3.3.122	427024.694	1298321.253
3.3.123	426711.539	1298345.899
3.3.1	426400.103	1298386.900

7.3. Перечень координат характерных точек границ поверхностей ограничения препятствий третьей подзоны приаэродромной территории гидроаэродрома Геленджик (Бухта) приведен в таблице 7.2.

Таблица 7.2

Обозначение характерных точек границ	Координаты, МСК-23	
	X	Y
Поверхность захода на посадку с магнитным курсом (далее – МК)-171 (1)		
Сектор 3.1.1		
3.1.1	427418.705	1304459.233
3.1.2	427377.568	1304150.259
3.1.3	427862.327	1304007.278
3.1.4	427924.397	1304464.387
3.1.1	427418.705	1304459.233
Сектор 3.1.2		
3.1.5	427924.417	1304464.387
3.1.6	427862.327	1304007.278
3.1.7	428347.484	1303864.179
3.1.8	428429.685	1304469.537
3.1.5	427924.417	1304464.387
Сектор 3.1.3		
3.1.9	428429.685	1304469.537
3.1.10	428347.484	1303864.179
3.1.11	428832.637	1303721.082
3.1.12	428934.969	1304474.687
3.1.9	428429.685	1304469.537
Сектор 3.1.4		
3.1.13	428934.969	1304474.687

3.1.14	428832.637	1303721.082
3.1.15	429317.794	1303577.984
3.1.16	429440.310	1304480.231
3.1.13	428934.969	1304474.687
Сектор 3.1.5		
3.1.17	429440.310	1304480.231
3.1.18	429317.794	1303577.984
3.1.19	429802.951	1303434.885
3.1.20	429945.545	1304484.988
3.1.17	429440.310	1304480.231
Сектор 3.1.6		
3.1.21	429945.545	1304484.988
3.1.22	429802.951	1303434.885
3.1.23	430289.683	1303291.322
3.1.24	430449.289	1304490.122
3.1.21	429945.545	1304484.988
Переходная поверхность (2.1)		
3.2.1		
3.2.1	424645.074	1304536.912
3.2.2	427318.914	1304164.342
3.2.3	427778.133	1304029.539
3.2.4	424635.411	1304467.582
3.2.1	424645.074	1304536.912
3.2.2		
3.2.5	424635.411	1304467.582
3.2.6	427778.133	1304029.539
3.2.7	428236.579	1303894.962
3.2.8	424625.747	1304398.252
3.2.5	424635.411	1304467.582
3.2.3		
3.2.9	424625.747	1304398.252
3.2.10	428236.579	1303894.962
3.2.11	428695.027	1303760.385
3.2.12	424616.084	1304328.923
3.2.9	424625.747	1304398.252
3.2.4		
3.2.13	424616.084	1304328.923
3.2.14	428695.027	1303760.385
3.2.15	429153.473	1303625.809
3.2.16	424606.420	1304259.593
3.2.13	424616.084	1304328.923
3.2.5		
3.2.17	424606.420	1304259.593
3.2.18	429153.473	1303625.809
3.2.19	429610.489	1303491.652
3.2.20	424596.757	1304190.260
3.2.17	424606.420	1304259.593
Переходная поверхность (2.2)		
3.2.6		
3.2.21	424684.666	1304834.288



3.2.22	427358.506	1304461.718
3.2.23	427834.359	1304465.950
3.2.24	424694.329	1304903.618
3.2.21	424684.666	1304834.288
3.2.7		
3.2.25	424694.329	1304903.618
3.2.26	427834.359	1304465.950
3.2.27	428311.014	1304470.188
3.2.28	424703.993	1304972.947
3.2.25	424694.329	1304903.618
3.2.8		
3.2.29	424703.993	1304972.947
3.2.30	428311.014	1304470.188
3.2.31	428787.670	1304474.427
3.2.32	424713.656	1305042.277
3.2.29	424703.993	1304972.948
3.2.9		
3.2.33	424713.656	1305042.277
3.2.34	428787.670	1304474.427
3.2.35	429264.326	1304478.666
3.2.36	424723.320	1305111.607
3.2.33	424713.656	1305042.277
3.2.10		
3.2.37	424723.320	1305111.607
3.2.38	429264.326	1304478.666
3.2.39	429741.442	1304483.066
3.2.40	424732.983	1305180.940
3.2.37	424723.320	1305111.607
Коническая поверхность (3)		
3.3.1	426400.103	1298386.900
3.3.2	424037.699	1298718.469
3.3.3	423726.263	1298759.470
3.3.4	423417.400	1298816.714
3.3.5	423111.956	1298890.045
3.3.6	422810.768	1298979.261
3.3.7	422514.662	1299084.117
3.3.8	422224.450	1299204.327
3.3.9	421940.927	1299339.561
3.3.10	421664.870	1299489.448
3.3.11	421397.036	1299653.577
3.3.12	421138.158	1299831.498
3.3.13	420888.948	1300022.724
3.3.14	420650.086	1300226.731
3.3.15	420422.229	1300442.959
3.3.16	420206.001	1300670.816
3.3.17	420001.994	1300909.678
3.3.18	419810.768	1301158.888
3.3.19	419632.847	1301417.766
3.3.20	419468.718	1301685.600
3.3.21	419318.831	1301961.657

3.3.22	419183.597	1302245.180
3.3.23	419063.387	1302535.392
3.3.24	418958.531	1302831.498
3.3.25	418869.315	1303132.686
3.3.26	418795.984	1303438.100
3.3.27	418738.740	1303746.993
3.3.28	418697.739	1304058.429
3.3.29	418673.093	1304371.584
3.3.30	418664.870	1304685.600
3.3.31	418673.093	1304999.616
3.3.32	418697.739	1305312.771
3.3.33	418738.740	1305624.207
3.3.34	418795.984	1305933.070
3.3.35	418869.315	1306238.514
3.3.36	418958.531	1306539.702
3.3.37	419063.387	1306835.808
3.3.38	419183.597	1307126.020
3.3.39	419318.831	1307409.543
3.3.40	419468.718	1307685.600
3.3.41	419632.847	1307953.434
3.3.42	419810.768	1308212.312
3.3.43	420001.994	1308461.522
3.3.44	420206.001	1308700.384
3.3.45	420422.229	1308928.241
3.3.46	420650.086	1309144.469
3.3.47	420888.948	1309348.476
3.3.48	421138.158	1309539.702
3.3.49	421397.036	1309717.623
3.3.50	421664.870	1309881.752
3.3.51	421940.927	1310031.639
3.3.52	422224.450	1310166.873
3.3.53	422514.662	1310287.083
3.3.54	422810.768	1310391.939
3.3.55	423111.956	1310481.155
3.3.56	423417.400	1310554.486
3.3.57	423726.263	1310611.730
3.3.58	424037.699	1310652.731
3.3.59	424350.854	1310677.377
3.3.60	424664.870	1310685.600
3.3.61	424978.886	1310677.377
3.3.62	425292.041	1310652.731
3.3.63	425603.477	1310611.730
3.3.64	428277.317	1310239.160
3.3.65	428586.180	1310181.916
3.3.66	428891.624	1310108.585
3.3.67	429192.812	1310019.369
3.3.68	429488.918	1309914.513
3.3.69	429779.130	1309794.303
3.3.70	430062.653	1309659.069
3.3.71	430338.710	1309509.182

3.3.72	430606.544	1309345.053
3.3.73	430865.422	1309167.132
3.3.74	431114.632	1308975.906
3.3.75	431353.494	1308771.899
3.3.76	431581.351	1308555.671
3.3.77	431797.579	1308327.814
3.3.78	432001.586	1308088.952
3.3.79	432192.812	1307839.742
3.3.80	432370.733	1307580.864
3.3.81	432534.862	1307313.030
3.3.82	432684.749	1307036.973
3.3.83	432819.983	1306753.450
3.3.84	432940.193	1306463.238
3.3.85	433045.049	1306167.132
3.3.86	433134.265	1305865.944
3.3.87	433207.596	1305560.500
3.3.88	433264.840	1305251.637
3.3.89	433305.841	1304940.201
3.3.90	433330.487	1304627.046
3.3.91	433338.710	1304313.030
3.3.92	433330.487	1303999.014
3.3.93	433305.841	1303685.859
3.3.94	433264.840	1303374.423
3.3.95	433207.596	1303065.560
3.3.96	433134.265	1302760.116
3.3.97	433045.049	1302458.928
3.3.98	432940.193	1302162.822
3.3.99	432819.983	1301872.610
3.3.100	432684.749	1301589.087
3.3.101	432534.862	1301313.030
3.3.102	432370.733	1301045.196
3.3.103	432192.812	1300786.318
3.3.104	432001.586	1300537.108
3.3.105	431797.579	1300298.246
3.3.106	431581.351	1300070.389
3.3.107	431353.494	1299854.161
3.3.108	431114.632	1299650.154
3.3.109	430865.422	1299458.928
3.3.110	430606.544	1299281.007
3.3.111	430338.710	1299116.878
3.3.112	430062.653	1298966.991
3.3.113	429779.130	1298831.757
3.3.114	429488.918	1298711.547
3.3.115	429192.812	1298606.691
3.3.116	428891.624	1298517.475
3.3.117	428586.180	1298444.144
3.3.118	428277.317	1298386.900
3.3.119	427965.881	1298345.899
3.3.120	427652.726	1298321.253
3.3.121	427338.710	1298313.030

3.3.122	427024.694	1298321.253
3.3.123	426711.539	1298345.899
3.3.1	426400.103	1298386.900

7.4. Муниципальное образование, в границах территории которого расположена третья подзона приаэродромной территории гидроаэродрома Геленджик (Бухта): город-курорт Геленджик.

7.5. Кадастровые кварталы, в границах территорий которых полностью или частично расположена третья подзона приаэродромной территории гидроаэродрома Геленджик (Бухта), приведены в таблице 7.3.

Таблица 7.3

№ строки	Номера кадастровых кварталов				
	1	2	3	4	5
1	23:40:0403008	23:40:0403013	23:40:0403028	23:40:0403041	23:40:0403042
2	23:40:0403043	23:40:0403044	23:40:0403045	23:40:0403046	23:40:0403058
3	23:40:0403059	23:40:0403063	23:40:0403085	23:40:0403086	23:40:0403094
4	23:40:0403095	23:40:0411001	23:40:0411004	23:40:0411005	23:40:0412047
5	23:40:0412050	23:40:0412051	23:40:0412052	23:40:0412054	23:40:0412055
6	23:40:0412069	23:40:0412070	23:40:0412072	23:40:0412073	23:40:0412079
7	23:40:0412081	23:40:0412082	23:40:0412083	23:40:0414002	23:40:0414003
8	23:40:0414004	23:40:0414005	23:40:0414006	23:40:0414009	23:40:0505000
9	23:40:0404002	23:40:0404008	23:40:0404010	23:40:0412071	23:40:0412074
10	23:40:0412080	23:40:0414001	23:40:0402011	23:40:0403014	23:40:0403017
11	23:40:0403018	23:40:0403019	23:40:0403020	23:40:0403021	23:40:0403022
12	23:40:0403023	23:40:0403024	23:40:0403025	23:40:0403026	23:40:0403027
13	23:40:0403029	23:40:0403030	23:40:0403031	23:40:0403032	23:40:0403033
14	23:40:0403034	23:40:0403035	23:40:0403036	23:40:0403037	23:40:0403038
15	23:40:0403039	23:40:0403049	23:40:0403050	23:40:0403051	23:40:0403052
16	23:40:0404001	23:40:0404004	23:40:0412001	23:40:0403001	23:40:0403002
17	23:40:0403003	23:40:0403004	23:40:0403005	23:40:0403006	23:40:0403007
18	23:40:0403009	23:40:0403010	23:40:0403011	23:40:0403012	23:40:0403015
19	23:40:0403016	23:40:0404003	23:40:0404005	23:40:0404006	23:40:0404007
20	23:40:0404009	23:40:0402025	23:40:0408002	23:40:0408003	23:40:0408004
21	23:40:0408005	23:40:0408006	23:40:0408007	23:40:0408011	23:40:0408012
22	23:40:0408013	23:40:0408014	23:40:0408019	23:40:0408023	23:40:0408024
23	23:40:0408025	23:40:0408026	23:40:0410001	23:40:0410012	23:40:0410013
24	23:40:0410014	23:40:0410015	23:40:0410016	23:40:0410017	23:40:0410018
25	23:40:0410019	23:40:0410020	23:40:0410021	23:40:0410033	23:40:0410034
26	23:40:0410035	23:40:0410036	23:40:0410037	23:40:0410038	23:40:0410039
27	23:40:0410040	23:40:0410041	23:40:0410045	23:40:0410046	23:40:0410047

28	23:40:0410050	23:40:0402026	23:40:0402027	23:40:0407066	23:40:0407067
29	23:40:0407068	23:40:0407070	23:40:0407071	23:40:0407076	23:40:0407077
30	23:40:0407084	23:40:0407085	23:40:0407086	23:40:0407087	23:40:0407089
31	23:40:0408001	23:40:0409069	23:40:0409070	23:40:0409071	23:40:0409072
32	23:40:0410002	23:40:0410003	23:40:0410004	23:40:0410005	23:40:0410006
33	23:40:0410007	23:40:0410008	23:40:0410009	23:40:0410010	23:40:0410011
34	23:40:0410022	23:40:0410023	23:40:0410024	23:40:0410025	23:40:0410026
35	23:40:0410029	23:40:0410030	23:40:0410031	23:40:0410032	23:40:0410056
36	23:40:0402022	23:40:0402023	23:40:0402024	23:40:0407069	23:40:0407072
37	23:40:0407073	23:40:0407074	23:40:0407075	23:40:0407078	23:40:0407079
38	23:40:0407080	23:40:0407082	23:40:0407083	23:40:0407088	23:40:0408008
39	23:40:0408009	23:40:0408010	23:40:0408015	23:40:0408016	23:40:0408017
40	23:40:0408018	23:40:0410027	23:40:0410028	23:40:0412002	23:40:0412003
41	23:40:0412004	23:40:0412005	23:40:0412008	23:40:0403040	23:40:0403047
42	23:40:0403048	23:40:0403053	23:40:0403054	23:40:0403055	23:40:0403060
43	23:40:0403065	23:40:0403066	23:40:0403067	23:40:0403068	23:40:0403069
44	23:40:0403070	23:40:0403071	23:40:0403072	23:40:0403073	23:40:0403080
45	23:40:0403083	23:40:0403084	23:40:0403096	23:40:0403056	23:40:0403057
46	23:40:0403061	23:40:0403062	23:40:0403064	23:40:0403074	23:40:0403075
47	23:40:0403076	23:40:0403077	23:40:0403078	23:40:0403079	23:40:0403081
48	23:40:0403082	23:40:0403097	23:40:0403098	23:40:0412011	23:40:0412014
49	23:40:0412015	23:40:0412016	23:40:0412019	23:40:0412020	23:40:0412021
50	23:40:0412022	23:40:0412023	23:40:0412025	23:40:0412026	23:40:0412027
51	23:40:0412028	23:40:0412029	23:40:0412030	23:40:0412031	23:40:0412032
52	23:40:0412033	23:40:0412037	23:40:0412038	23:40:0408020	23:40:0408021
53	23:40:0408022	23:40:0408027	23:40:0408028	23:40:0408029	23:40:0408030
54	23:40:0408031	23:40:0408034	23:40:0408035	23:40:0408036	23:40:0408037
55	23:40:0408038	23:40:0408040	23:40:0408041	23:40:0408042	23:40:0408043
56	23:40:0408044	23:40:0408045	23:40:0408046	23:40:0408047	23:40:0408050
57	23:40:0408051	23:40:0408052	23:40:0408053	23:40:0408064	23:40:0408065
58	23:40:0412009	23:40:0412010	23:40:0412012	23:40:0412013	23:40:0412017
59	23:40:0412018	23:40:0412024	23:40:0412039	23:40:0412040	23:40:0408054
60	23:40:0408055	23:40:0408056	23:40:0408057	23:40:0408062	23:40:0408063
61	23:40:0408066	23:40:0412041	23:40:0412042	23:40:0412043	23:40:0412044
62	23:40:0412045	23:40:0412046	23:40:0412053	23:40:0412056	23:40:0412057
63	23:40:0412058	23:40:0412059	23:40:0412060	23:40:0412061	23:40:0412062
64	23:40:0412064	23:40:0412065	23:40:0412066	23:40:0412067	23:40:0412068
65	23:40:0412087	23:40:0408032	23:40:0408033	23:40:0408039	23:40:0408048
66	23:40:0408049	23:40:0408058	23:40:0408059	23:40:0408061	23:40:0410048
67	23:40:0410049	23:40:0410052	23:40:0412006	23:40:0412007	23:40:0408067
68	23:40:0408071	23:40:0408072	23:40:0408073	23:40:0408074	23:40:0408075
69	23:40:0408076	23:40:0408081	23:40:0408082	23:40:0408083	23:40:0408084
70	23:40:0410054	23:40:0411003	23:40:0412063	23:40:0412084	23:40:0412085

71	23:40:0412086	23:40:0408060	23:40:0408068	23:40:0408069	23:40:0408070
72	23:40:0408077	23:40:0408078	23:40:0408079	23:40:0408080	23:40:0408085
73	23:40:0408086	23:40:0408087	23:40:0408088	23:40:0408089	23:40:0408090
74	23:40:0410042	23:40:0410043	23:40:0410044	23:40:0410051	23:40:0410053
75	23:40:0410055	23:40:0410057	23:40:0411002	23:40:0502000	23:40:0502002
76	23:40:0407022	23:40:0407023	23:40:0407030	23:40:0407031	23:40:0407032
77	23:40:0407033	23:40:0407034	23:40:0407035	23:40:0407036	23:40:0407037
78	23:40:0407038	23:40:0407039	23:40:0407040	23:40:0407041	23:40:0407056
79	23:40:0407057	23:40:0407058	23:40:0407059	23:40:0407060	23:40:0407061
80	23:40:0407062	23:40:0407063	23:40:0407064	23:40:0407065	23:40:0407081
81	23:40:0409034	23:40:0409068	23:40:0402016	23:40:0402017	23:40:0402018
82	23:40:0402019	23:40:0402020	23:40:0402021	23:40:0407009	23:40:0407012
83	23:40:0407014	23:40:0407015	23:40:0407016	23:40:0407017	23:40:0407024
84	23:40:0407025	23:40:0407026	23:40:0407027	23:40:0407028	23:40:0407029
85	23:40:0407042	23:40:0407043	23:40:0407044	23:40:0407045	23:40:0407046
86	23:40:0407047	23:40:0407048	23:40:0407049	23:40:0407050	23:40:0407051
87	23:40:0407052	23:40:0407053	23:40:0407054	23:40:0407055	23:40:0402012
88	23:40:0402013	23:40:0402014	23:40:0402015	23:40:0407013	23:40:0407018
89	23:40:0407019	23:40:0407020	23:40:0407021	23:40:0501000	23:40:0503001
90	23:40:0401030	23:40:0402002	23:40:0402003	23:40:0402004	23:40:0402005
91	23:40:0402006	23:40:0402007	23:40:0402008	23:40:0402010	23:40:0409001
92	23:40:0409002	23:40:0409021	23:40:0409023	23:40:0409024	23:40:0409025
93	23:40:0409026	23:40:0409027	23:40:0409038	23:40:0409040	23:40:0409041
94	23:40:0409044	23:40:0409045	23:40:0409046	23:40:0409047	23:40:0409048
95	23:40:0409049	23:40:0409050	23:40:0409051	23:40:0409052	23:40:0409060
96	23:40:0409062	23:40:0409063	23:40:0409065	23:40:0409066	23:40:0413070
97	23:40:0413071	23:40:0413075	23:40:0413076	23:40:0413077	23:40:0402009
98	23:40:0407001	23:40:0407002	23:40:0407003	23:40:0407004	23:40:0407005
99	23:40:0407006	23:40:0407007	23:40:0407008	23:40:0407010	23:40:0407011
100	23:40:0409018	23:40:0409022	23:40:0409028	23:40:0409029	23:40:0409030
101	23:40:0409031	23:40:0409035	23:40:0409036	23:40:0409037	23:40:0409039
102	23:40:0409042	23:40:0409043	23:40:0409053	23:40:0409054	23:40:0409055
103	23:40:0409056	23:40:0409057	23:40:0409058	23:40:0409059	23:40:0409061
104	23:40:0409064	23:40:0409067	23:40:0303000	23:40:0304001	23:40:0304006
105	23:40:0304017	23:40:0304019	23:40:0304020	23:40:0304021	23:40:0304034
106	23:40:0304036	23:40:0304038	23:40:0304045	23:40:0409003	23:40:0409004
107	23:40:0409005	23:40:0409006	23:40:0409007	23:40:0409008	23:40:0409009
108	23:40:0409010	23:40:0409011	23:40:0409012	23:40:0409013	23:40:0409014
109	23:40:0409015	23:40:0409016	23:40:0409017	23:40:0409019	23:40:0409020
110	23:40:0409032	23:40:0409033	23:40:0415002	23:40:0415005	23:40:0415006
111	23:40:0415007	23:40:0415008	23:40:0415009	23:40:0415010	23:40:0304018
112	23:40:0304035	23:40:0304037	23:40:0304046	23:40:0415001	23:40:0415003
113	23:40:0415004	23:40:0401006	23:40:0401007	23:40:0401013	23:40:0401016

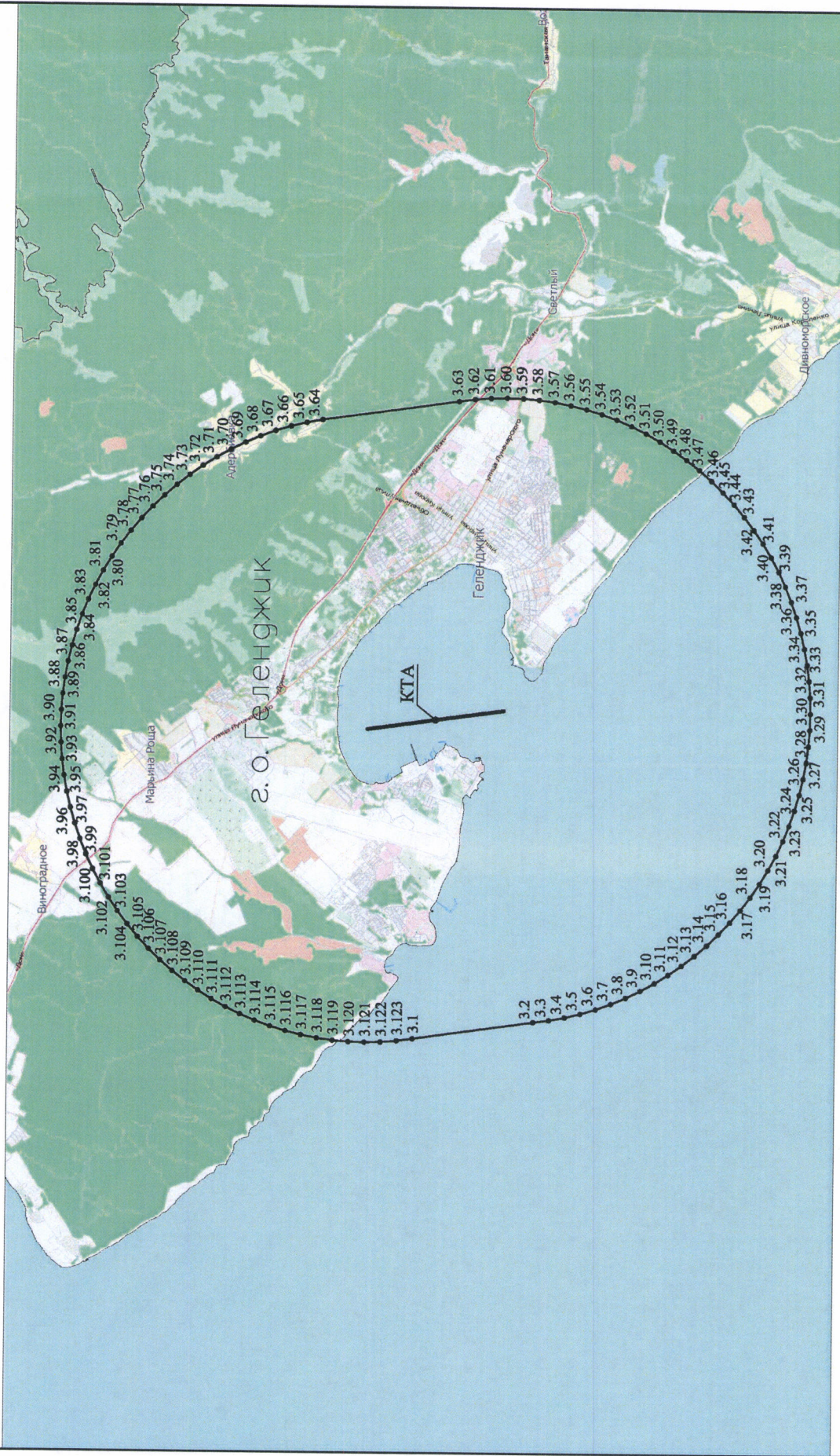
114	23:40:0401018	23:40:0401019	23:40:0401020	23:40:0401021	23:40:0401022
115	23:40:0401023	23:40:0401024	23:40:0401025	23:40:0401026	23:40:0401027
116	23:40:0401028	23:40:0401031	23:40:0401032	23:40:0401033	23:40:0401034
117	23:40:0401035	23:40:0401036	23:40:0401037	23:40:0401038	23:40:0401039
118	23:40:0401040	23:40:0401041	23:40:0401042	23:40:0401043	23:40:0401044
119	23:40:0401045	23:40:0401046	23:40:0401049	23:40:0401050	23:40:0401052
120	23:40:0401053	23:40:0413018	23:40:0413019	23:40:0413020	23:40:0413021
121	23:40:0303003	23:40:0304003	23:40:0304005	23:40:0304009	23:40:0401001
122	23:40:0401002	23:40:0401003	23:40:0401004	23:40:0401005	23:40:0401008
123	23:40:0401009	23:40:0401010	23:40:0401011	23:40:0401012	23:40:0401014
124	23:40:0401015	23:40:0401017	23:40:0402001	23:40:0413050	23:40:0413056
125	23:40:0413057	23:40:0413058	23:40:0413059	23:40:0413060	23:40:0413061
126	23:40:0413068	23:40:0413069	23:40:0304002	23:40:0304004	23:40:0304007
127	23:40:0304008	23:40:0304010	23:40:0304011	23:40:0304012	23:40:0304013
128	23:40:0304014	23:40:0304015	23:40:0304016	23:40:0304022	23:40:0304023
129	23:40:0304025	23:40:0304031	23:40:0304032	23:40:0304033	23:40:0304039
130	23:40:0304040	23:40:0304041	23:40:0304042	23:40:0304043	23:40:0304044
131	23:40:0305000	23:40:0305013	23:40:0413074	23:40:0413078	23:40:0303004
132	23:40:0304024	23:40:0304026	23:40:0304027	23:40:0304028	23:40:0304029
133	23:40:0304030	23:40:0305002	23:40:0305014	23:40:0413028	23:40:0413037
134	23:40:0413038	23:40:0413039	23:40:0413040	23:40:0413041	23:40:0413042
135	23:40:0413043	23:40:0413044	23:40:0413045	23:40:0413046	23:40:0413047
136	23:40:0413048	23:40:0413049	23:40:0413051	23:40:0413052	23:40:0413053
137	23:40:0413054	23:40:0413055	23:40:0413062	23:40:0413063	23:40:0413064
138	23:40:0413065	23:40:0413066	23:40:0413067	23:40:0413072	23:40:0413073
139	23:40:0401029	23:40:0401047	23:40:0401048	23:40:0405061	23:40:0405062
140	23:40:0405066	23:40:0405067	23:40:0406016	23:40:0406017	23:40:0406036
141	23:40:0406037	23:40:0406038	23:40:0406039	23:40:0406040	23:40:0406041
142	23:40:0406042	23:40:0406043	23:40:0406044	23:40:0406045	23:40:0406048
143	23:40:0406050	23:40:0406051	23:40:0406052	23:40:0406053	23:40:0406054
144	23:40:0406056	23:40:0406057	23:40:0406058	23:40:0406059	23:40:0305005
145	23:40:0305006	23:40:0305007	23:40:0305008	23:40:0406030	23:40:0406031
146	23:40:0406032	23:40:0406033	23:40:0406034	23:40:0406035	23:40:0406046
147	23:40:0406047	23:40:0406049	23:40:0406055	23:40:0413005	23:40:0413006
148	23:40:0413007	23:40:0413008	23:40:0413009	23:40:0413010	23:40:0413011
149	23:40:0413012	23:40:0413013	23:40:0413014	23:40:0413015	23:40:0413016
150	23:40:0413017	23:40:0413026	23:40:0413027	23:40:0305003	23:40:0305004
151	23:40:0305009	23:40:0305010	23:40:0305012	23:40:0405010	23:40:0405011
152	23:40:0405012	23:40:0405026	23:40:0405027	23:40:0406001	23:40:0406002
153	23:40:0406003	23:40:0406004	23:40:0406005	23:40:0406006	23:40:0406007
154	23:40:0406008	23:40:0406009	23:40:0406010	23:40:0406028	23:40:0413001
155	23:40:0413002	23:40:0413022	23:40:0413023	23:40:0413024	23:40:0413025
156	23:40:0413029	23:40:0413030	23:40:0413031	23:40:0413032	23:40:0413033

157	23:40:0413034	23:40:0413035	23:40:0413036	23:40:0405024	23:40:0405025
158	23:40:0405028	23:40:0405029	23:40:0405030	23:40:0405031	23:40:0405032
159	23:40:0405033	23:40:0405034	23:40:0405035	23:40:0405036	23:40:0405039
160	23:40:0405041	23:40:0405047	23:40:0405048	23:40:0405049	23:40:0405050
161	23:40:0405051	23:40:0405052	23:40:0405058	23:40:0405059	23:40:0405060
162	23:40:0406011	23:40:0406012	23:40:0406013	23:40:0406014	23:40:0406015
163	23:40:0406018	23:40:0406019	23:40:0406020	23:40:0406021	23:40:0406022
164	23:40:0406023	23:40:0406024	23:40:0406025	23:40:0406026	23:40:0406027
165	23:40:0406029	23:40:0413003	23:40:0413004	23:40:0405001	23:40:0405002
166	23:40:0405003	23:40:0405004	23:40:0405005	23:40:0405006	23:40:0405007
167	23:40:0405008	23:40:0405009	23:40:0405013	23:40:0405014	23:40:0405015
168	23:40:0405016	23:40:0405017	23:40:0405018	23:40:0405019	23:40:0405020
169	23:40:0405021	23:40:0405022	23:40:0405023	23:40:0405037	23:40:0405038
170	23:40:0405040	23:40:0405042	23:40:0405043	23:40:0405044	23:40:0405045
171	23:40:0405046	23:40:0405053	23:40:0405054	23:40:0405055	23:40:0405056
172	23:40:0405057	23:40:0405063	23:40:0405065	23:40:0405068	23:40:0405069
173	23:40:0405071	23:40:0405074	23:40:0405075	23:40:0401051	23:40:0401054
174	23:40:0401055	23:40:0405064	23:40:0405070	23:40:0405072	23:40:0405073
175	23:40:0405076	-	-	-	-

7.6. Графическое изображение границ третьей подзоны приаэродромной территории гидроаэродрома Геленджик (Бухта) приведено на схеме 5.



# Схема 5



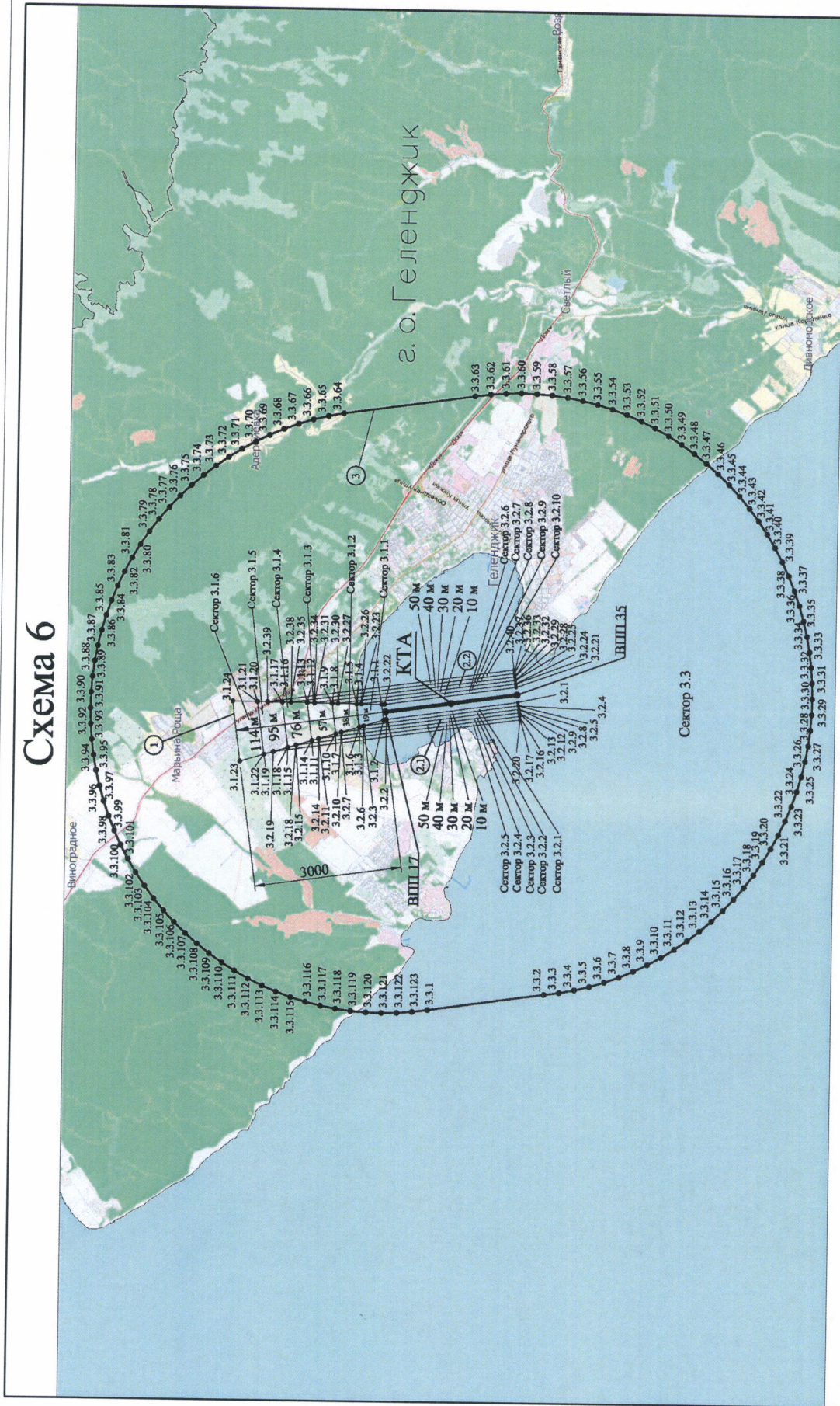
Масштаб 1:70 000

Условные обозначения:

- Граница третьей подзоны приаэродромной территории гидроаэродрома Геленджик (Бухта)
- 3.N Характерная точка третьей подзоны приаэродромной территории гидроаэродрома Геленджик (Бухта)
- КТА Обозначение контрольной точки гидроаэродрома Геленджик (Бухта)

7.7. Графическое изображение поверхностей ограничения препятствий третьей подзоны приаэродромной территории гидроаэродрома Геленджик (Бухта) приведено на схеме 6.

# Схема 6



- Условные обозначения:
- ① Характерная точка границы секторов третьей половины приазорной территории гидродрома Геленджик (Бухта)
  - ②.1 Граница секторов третьей половины приазорной территории гидродрома Геленджик (Бухта)
  - ②.2 Обозначение торцов вальцов-посадочной полосы гидродрома Геленджик (Бухта)
  - ③ Обозначение контрольной точки гидродрома Геленджик (Бухта)
- Масштаб 1:70 000
- ① Поверхность захода на посадку с МК-171
  - ②.1 Переходная поверхность
  - ②.2 Переходная поверхность
  - ③ Коническая поверхность
- Словесные обозначения:
- 3.X.N Характерная точка границы секторов третьей половины приазорной территории гидродрома Геленджик (Бухта)
  - Граница секторов третьей половины приазорной территории гидродрома Геленджик (Бухта)
  - ВПП 17/25 Обозначение торцов вальцов-посадочной полосы гидродрома Геленджик (Бухта)
  - КТА Обозначение контрольной точки гидродрома Геленджик (Бухта)

8. Описание границ четвертой подзоны приаэродромной территории гидроаэродрома Геленджик (Бухта):

8.1. Четвертая подзона приаэродромной территории гидроаэродрома Геленджик (Бухта) выделена по границам зон действия средств радиотехнического обеспечения полетов воздушных судов и авиационной электросвязи, обозначенным в инструкции по производству полетов аэродрома гидроаэродрома Геленджик (Бухта).

8.2. Перечень координат характерных точек границ четвертой подзоны приаэродромной территории гидроаэродрома Геленджик (Бухта) приведен в таблице 8.1.

Таблица 8.1

Обозначение характерных точек границ	Координаты, МСК-23	
	X	Y
4.1	427252.189	1301231.444
4.2	427043.132	1301242.400
4.3	426836.366	1301275.149
4.4	426634.155	1301329.331
4.5	426438.716	1301404.353
4.6	426252.189	1301499.393
4.7	426076.618	1301613.410
4.8	425913.928	1301745.154
4.9	425765.899	1301893.183
4.10	425634.155	1302055.873
4.11	425520.138	1302231.444
4.12	425425.098	1302417.971
4.13	425350.076	1302613.410
4.14	425295.894	1302815.621
4.15	425263.145	1303022.387
4.16	425252.189	1303231.444
4.17	425263.145	1303440.501
4.18	425295.894	1303647.267
4.19	425350.076	1303849.478
4.20	425425.098	1304044.917
4.21	425520.138	1304231.444
4.22	425634.155	1304407.015
4.23	425765.899	1304569.705
4.24	425913.928	1304717.734
4.25	426076.618	1304849.478
4.26	426252.189	1304963.495
4.27	426438.716	1305058.535
4.28	426634.155	1305133.557

4.29	426836.366	1305187.739
4.30	427043.132	1305220.488
4.31	427252.189	1305231.444
4.32	427461.246	1305220.488
4.33	427668.012	1305187.739
4.34	427870.223	1305133.557
4.35	428065.662	1305058.535
4.36	428252.189	1304963.495
4.37	428427.760	1304849.478
4.38	428590.450	1304717.734
4.39	428738.479	1304569.705
4.40	428870.223	1304407.015
4.41	428984.240	1304231.444
4.42	429079.280	1304044.917
4.43	429154.302	1303849.478
4.44	429208.484	1303647.267
4.45	429241.233	1303440.501
4.46	429252.189	1303231.444
4.47	429241.233	1303022.387
4.48	429208.484	1302815.621
4.49	429154.302	1302613.410
4.50	429079.280	1302417.971
4.51	428984.240	1302231.444
4.52	428870.223	1302055.873
4.53	428738.479	1301893.183
4.54	428590.450	1301745.154
4.55	428427.760	1301613.410
4.56	428252.189	1301499.393
4.57	428065.662	1301404.353
4.58	427870.223	1301329.331
4.59	427668.012	1301275.149
4.60	427461.246	1301242.400
4.1	427252.189	1301231.444

8.3. Муниципальное образование, в границах территории которого расположена четвертая подзона приаэродромной территории гидроаэродрома Геленджик (Бухта): город-курорт Геленджик.

8.4. Кадастровые кварталы, в границах территорий которых полностью или частично расположена четвертая подзона приаэродромной территории гидроаэродрома Геленджик (Бухта), приведены в таблице 8.2.

Таблица 8.2

№ строки	Номера кадастровых кварталов				
	1	2	3	4	5
1	23:40:0401016	23:40:0401018	23:40:0401019	23:40:0401020	23:40:0401021
2	23:40:0401022	23:40:0401023	23:40:0401024	23:40:0401025	23:40:0401026
3	23:40:0401027	23:40:0401028	23:40:0401029	23:40:0401030	23:40:0401031
4	23:40:0401032	23:40:0401033	23:40:0401034	23:40:0401035	23:40:0401036
5	23:40:0401037	23:40:0401038	23:40:0401039	23:40:0401040	23:40:0401041
6	23:40:0401042	23:40:0401043	23:40:0401044	23:40:0401045	23:40:0401046
7	23:40:0401047	23:40:0401048	23:40:0401049	23:40:0401050	23:40:0401052
8	23:40:0401053	23:40:0406042	23:40:0406056	23:40:0406058	23:40:0406059
9	23:40:0405067	23:40:0406030	23:40:0406031	23:40:0406032	23:40:0406033
10	23:40:0406034	23:40:0406035	23:40:0406036	23:40:0406037	23:40:0406038
11	23:40:0406039	23:40:0406041	23:40:0406043	23:40:0406044	23:40:0406045
12	23:40:0406046	23:40:0406047	23:40:0406048	23:40:0406049	23:40:0406050
13	23:40:0406051	23:40:0406052	23:40:0406053	23:40:0406054	23:40:0406055
14	23:40:0406057	23:40:0413005	23:40:0413006	23:40:0413007	23:40:0413008
15	23:40:0413009	23:40:0413010	23:40:0413011	23:40:0413012	23:40:0413013
16	23:40:0413015	23:40:0413017	23:40:0413018	23:40:0413020	23:40:0413021
17	23:40:0401001	23:40:0401002	23:40:0401003	23:40:0401004	23:40:0401005
18	23:40:0401006	23:40:0401007	23:40:0401008	23:40:0401009	23:40:0401010
19	23:40:0401011	23:40:0401012	23:40:0401013	23:40:0401014	23:40:0401015
20	23:40:0401017	23:40:0402001	23:40:0402002	23:40:0402003	23:40:0402004
21	23:40:0402005	23:40:0402006	23:40:0402008	23:40:0402010	23:40:0402011
22	23:40:0413014	23:40:0413016	23:40:0413019	23:40:0413044	23:40:0413045
23	23:40:0413046	23:40:0413050	23:40:0413051	23:40:0413052	23:40:0413053
24	23:40:0413054	23:40:0413055	23:40:0413056	23:40:0413057	23:40:0413078
25	23:40:0401051	23:40:0401054	23:40:0401055	23:40:0405075	23:40:0405076
26	23:40:0406026	23:40:0406027	23:40:0406028	23:40:0406029	23:40:0413003
27	23:40:0413004	23:40:0413022	23:40:0413023	23:40:0413028	23:40:0413029
28	23:40:0413030	23:40:0413031	23:40:0413032	23:40:0413033	23:40:0413034
29	23:40:0413035	23:40:0413036	23:40:0413037	23:40:0413038	23:40:0413039
30	23:40:0413040	23:40:0413041	23:40:0413042	23:40:0413043	23:40:0413047
31	23:40:0413048	23:40:0413049	-	-	-

8.5. Перечень координат характерных точек границ секторов четвертой подзоны приаэродромной территории гидроаэродрома Геленджик (Бухта) приведен в таблице 8.3.

Таблица 8.3

Обозначение характерных точек границ	Координаты, МСК-23	
	X	Y
Сектор 4.1		
4.1.1	427252.189	1302931.444
4.1.2	427159.484	1302946.127
4.1.3	427075.853	1302988.739
4.1.4	427009.484	1303055.108
4.1.5	426966.872	1303138.739
4.1.6	426952.189	1303231.444
4.1.7	426966.872	1303324.149
4.1.8	427009.484	1303407.780
4.1.9	427075.853	1303474.149
4.1.10	427159.484	1303516.761
4.1.11	427252.189	1303531.444
4.1.12	427344.894	1303516.761
4.1.13	427428.525	1303474.149
4.1.14	427494.894	1303407.780
4.1.15	427537.506	1303324.149
4.1.16	427552.189	1303231.444
4.1.17	427537.506	1303138.739
4.1.18	427494.894	1303055.108
4.1.19	427428.525	1302988.739
4.1.20	427344.894	1302946.127
4.1.1	427252.189	1302931.444
Сектор 4.2		
4.2.1	427252.189	1302431.444
4.2.2	427085.860	1302448.926
4.2.3	426926.800	1302500.608
4.2.4	426781.961	1302584.230
4.2.5	426657.673	1302696.140
4.2.6	426559.369	1302831.444
4.2.7	426491.344	1302984.230
4.2.8	426456.571	1303147.821
4.2.9	426456.571	1303315.067
4.2.10	426491.344	1303478.658
4.2.11	426559.369	1303631.444
4.2.12	426657.673	1303766.748
4.2.13	426781.961	1303878.658
4.2.14	426926.800	1303962.280
4.2.15	427085.860	1304013.962
4.2.16	427252.189	1304031.444
4.2.17	427418.518	1304013.962

4.2.18	427577.578	1303962.280
4.2.19	427722.417	1303878.658
4.2.20	427846.705	1303766.748
4.2.21	427945.009	1303631.444
4.2.22	428013.034	1303478.658
4.2.23	428047.807	1303315.067
4.2.24	428047.807	1303147.821
4.2.25	428013.034	1302984.230
4.2.26	427945.009	1302831.444
4.2.27	427846.705	1302696.140
4.2.28	427722.417	1302584.230
4.2.29	427577.578	1302500.608
4.2.30	427418.518	1302448.926
4.2.1	427252.189	1302431.444
Сектор 4.3		
4.3.1	427252.189	1301931.444
4.3.2	427048.824	1301947.449
4.3.3	426850.467	1301995.071
4.3.4	426662.001	1302073.136
4.3.5	426488.068	1302179.722
4.3.6	426332.950	1302312.205
4.3.7	426200.467	1302467.323
4.3.8	426093.881	1302641.256
4.3.9	426015.816	1302829.722
4.3.10	425968.194	1303028.079
4.3.11	425952.189	1303231.444
4.3.12	425968.194	1303434.809
4.3.13	426015.816	1303633.166
4.3.14	426093.881	1303821.632
4.3.15	426200.467	1303995.565
4.3.16	426332.950	1304150.683
4.3.17	426488.068	1304283.166
4.3.18	426662.001	1304389.752
4.3.19	426850.467	1304467.817
4.3.20	427048.824	1304515.439
4.3.21	427252.189	1304531.444
4.3.22	427455.554	1304515.439
4.3.23	427653.911	1304467.817
4.3.24	427842.377	1304389.752
4.3.25	428016.310	1304283.166
4.3.26	428171.428	1304150.683
4.3.27	428303.911	1303995.565
4.3.28	428410.497	1303821.632
4.3.29	428488.562	1303633.166
4.3.30	428536.184	1303434.809
4.3.31	428552.189	1303231.444
4.3.32	428536.184	1303028.079
4.3.33	428488.562	1302829.722
4.3.34	428410.497	1302641.256
4.3.35	428303.911	1302467.323



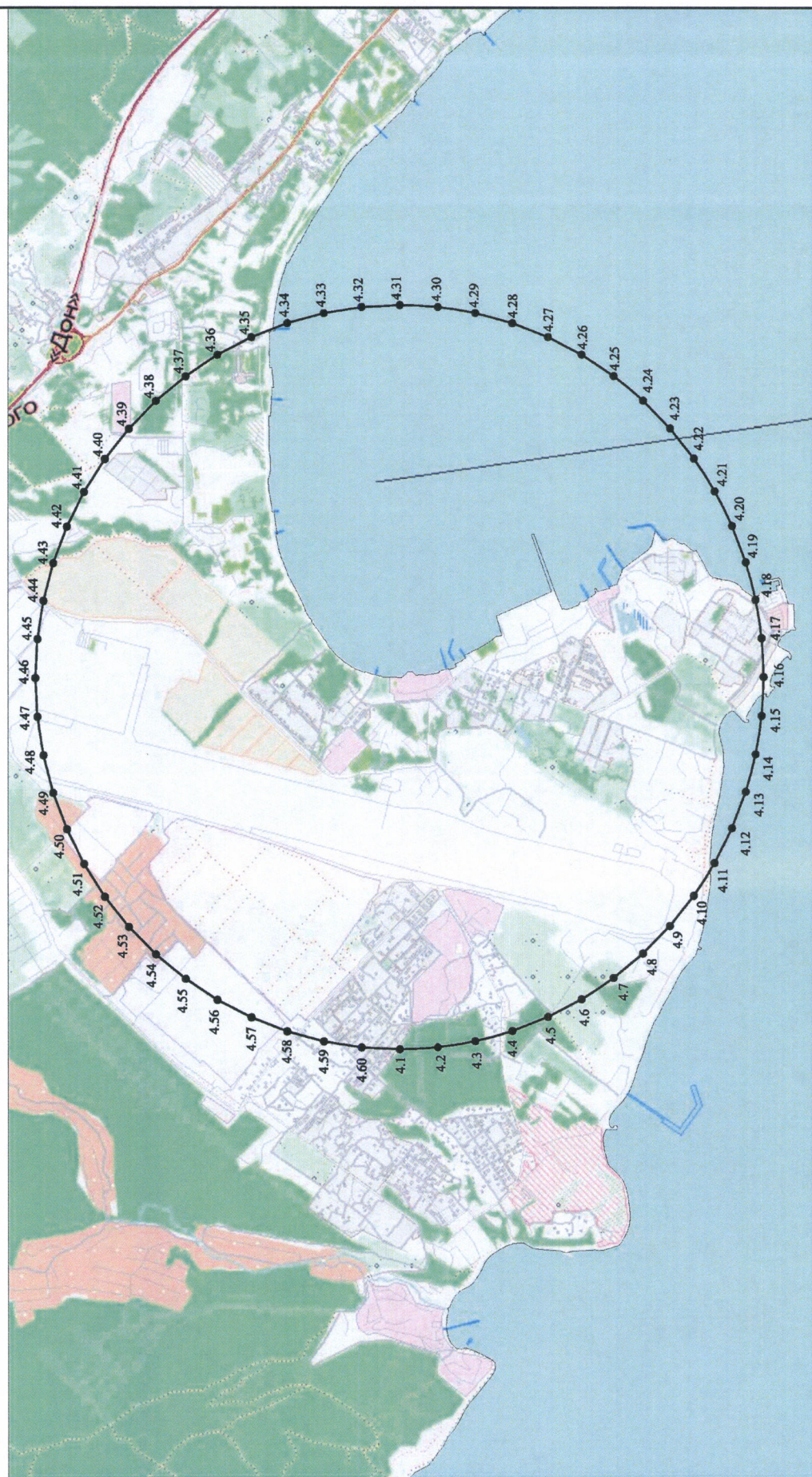
4.3.36	428171.428	1302312.205
4.3.37	428016.310	1302179.722
4.3.38	427842.377	1302073.136
4.3.39	427653.911	1301995.071
4.3.40	427455.554	1301947.449
4.3.1	427252.189	1301931.444
Сектор 4.4		
4.4.1	427252.189	1301431.444
4.4.2	427026.589	1301445.638
4.4.3	426804.547	1301487.994
4.4.4	426589.565	1301557.846
4.4.5	426385.032	1301654.092
4.4.6	426194.176	1301775.213
4.4.7	426020.004	1301919.300
4.4.8	425865.265	1302084.081
4.4.9	425732.399	1302266.956
4.4.10	425623.500	1302465.041
4.4.11	425540.287	1302675.213
4.4.12	425484.072	1302894.158
4.4.13	425455.741	1303118.421
4.4.14	425455.741	1303344.467
4.4.15	425484.072	1303568.730
4.4.16	425540.287	1303787.675
4.4.17	425623.500	1303997.847
4.4.18	425732.399	1304195.932
4.4.19	425865.265	1304378.807
4.4.20	426020.004	1304543.588
4.4.21	426194.176	1304687.675
4.4.22	426385.032	1304808.796
4.4.23	426589.565	1304905.042
4.4.24	426804.547	1304974.894
4.4.25	427026.589	1305017.250
4.4.26	427252.189	1305031.444
4.4.27	427477.789	1305017.250
4.4.28	427699.831	1304974.894
4.4.29	427914.813	1304905.042
4.4.30	428119.346	1304808.796
4.4.31	428310.202	1304687.675
4.4.32	428484.374	1304543.588
4.4.33	428639.113	1304378.807
4.4.34	428771.979	1304195.932
4.4.35	428880.878	1303997.847
4.4.36	428964.091	1303787.675
4.4.37	429020.306	1303568.730
4.4.38	429048.637	1303344.467
4.4.39	429048.637	1303118.421
4.4.40	429020.306	1302894.158
4.4.41	428964.091	1302675.213
4.4.42	428880.878	1302465.041
4.4.43	428771.979	1302266.956

4.4.44	428639.113	1302084.081
4.4.45	428484.374	1301919.300
4.4.46	428310.202	1301775.213
4.4.47	428119.346	1301654.092
4.4.48	427914.813	1301557.846
4.4.49	427699.831	1301487.994
4.4.50	427477.789	1301445.638
4.4.1	427252.189	1301431.444
Сектор 4.5		
4.5.1	427252.189	1301231.444
4.5.2	427043.132	1301242.400
4.5.3	426836.366	1301275.149
4.5.4	426634.155	1301329.331
4.5.5	426438.716	1301404.353
4.5.6	426252.189	1301499.393
4.5.7	426076.618	1301613.410
4.5.8	425913.928	1301745.154
4.5.9	425765.899	1301893.183
4.5.10	425634.155	1302055.873
4.5.11	425520.138	1302231.444
4.5.12	425425.098	1302417.971
4.5.13	425350.076	1302613.410
4.5.14	425295.894	1302815.621
4.5.15	425263.145	1303022.387
4.5.16	425252.189	1303231.444
4.5.17	425263.145	1303440.501
4.5.18	425295.894	1303647.267
4.5.19	425350.076	1303849.478
4.5.20	425425.098	1304044.917
4.5.21	425520.138	1304231.444
4.5.22	425634.155	1304407.015
4.5.23	425765.899	1304569.705
4.5.24	425913.928	1304717.734
4.5.25	426076.618	1304849.478
4.5.26	426252.189	1304963.495
4.5.27	426438.716	1305058.535
4.5.28	426634.155	1305133.557
4.5.29	426836.366	1305187.739
4.5.30	427043.132	1305220.488
4.5.31	427252.189	1305231.444
4.5.32	427461.246	1305220.488
4.5.33	427668.012	1305187.739
4.5.34	427870.223	1305133.557
4.5.35	428065.662	1305058.535
4.5.36	428252.189	1304963.495
4.5.37	428427.760	1304849.478
4.5.38	428590.450	1304717.734
4.5.39	428738.479	1304569.705
4.5.40	428870.223	1304407.015
4.5.41	428984.240	1304231.444

4.5.42	429079.280	1304044.917
4.5.43	429154.302	1303849.478
4.5.44	429208.484	1303647.267
4.5.45	429241.233	1303440.501
4.5.46	429252.189	1303231.444
4.5.47	429241.233	1303022.387
4.5.48	429208.484	1302815.621
4.5.49	429154.302	1302613.410
4.5.50	429079.280	1302417.971
4.5.51	428984.240	1302231.444
4.5.52	428870.223	1302055.873
4.5.53	428738.479	1301893.183
4.5.54	428590.450	1301745.154
4.5.55	428427.760	1301613.410
4.5.56	428252.189	1301499.393
4.5.57	428065.662	1301404.353
4.5.58	427870.223	1301329.331
4.5.59	427668.012	1301275.149
4.5.60	427461.246	1301242.400
4.5.1	427252.189	1301231.444

8.6. Графическое изображение границ четвертой подзоны приаэродромной территории гидроаэродрома Геленджик (Бухта) приведено на схеме 7.

# Схема 7



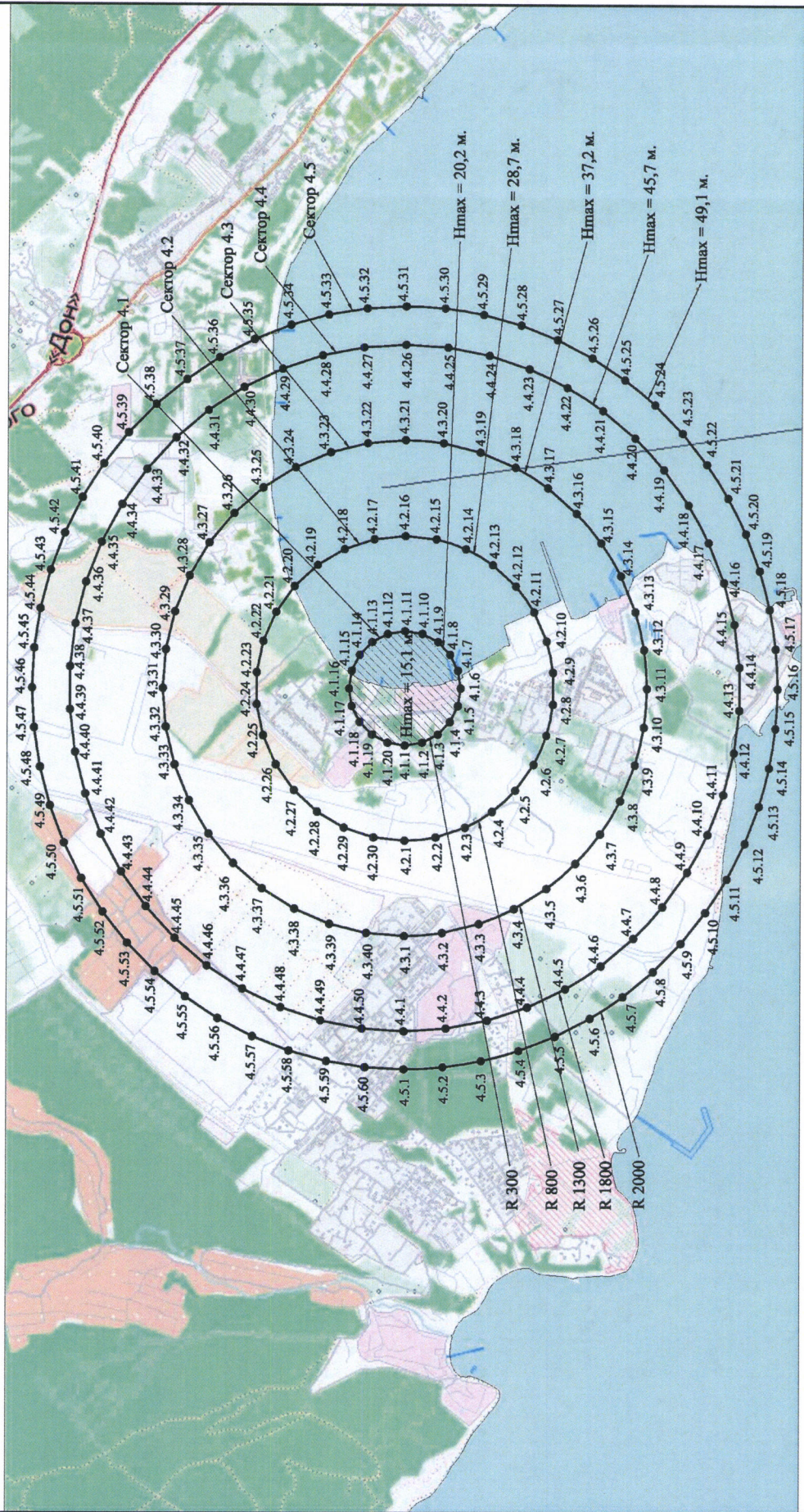
Масштаб 1:20 000

Условные обозначения:

- 4.N Характерная точка границ четвертой подзоны приаздромной территории гидродрома Геленджик (Бухта)
- Граница четвертой подзоны приаздромной территории гидродрома Геленджик (Бухта)

8.7. Графическое изображение секторов четвертой подзоны приаэродромной территории гидроаэродрома Геленджик (Бухта) приведено на схеме 8.

# Схема 8



Масштаб 1:20 000

Условные обозначения:

- 4.N.M Характерная точка границы сектора ограничения четвертой подзоны природоохранной территории гидропарка Г. Геленджик (Бухта)
- Границы сектора ограничения четвертой подзоны природоохранной территории гидропарка Г. Геленджик (Бухта)
- Hmax=15,1 м
- R 300 Радиус сектора ограничения четвертой подзоны от точки размещения объекта радиотехнического обеспечения полета

9. Описание границ пятой подзоны приаэродромной территории гидроаэродрома Геленджик (Бухта):

9.1. Пятая подзона приаэродромной территории гидроаэродрома Геленджик (Бухта) выделена по границам, установленным исходя из требований безопасности полетов и промышленной безопасности опасных производственных объектов с учетом максимального радиуса зон поражения в случаях происшествий техногенного характера на опасных производственных объектах.

9.2. Перечень координат характерных точек границ пятой подзоны приаэродромной территории гидроаэродрома Геленджик (Бухта) приведен в таблице 9.1.

Таблица 9.1

Обозначение характерных точек границ	Координаты, МСК-23	
	X	Y
5.1	426400.103	1298386.900
5.2	424037.699	1298718.469
5.3	423726.263	1298759.470
5.4	423417.400	1298816.714
5.5	423111.956	1298890.045
5.6	422810.768	1298979.261
5.7	422514.662	1299084.117
5.8	422224.450	1299204.327
5.9	421940.927	1299339.561
5.10	421664.870	1299489.448
5.11	421397.036	1299653.577
5.12	421138.158	1299831.498
5.13	420888.948	1300022.724
5.14	420650.086	1300226.731
5.15	420422.229	1300442.959
5.16	420206.001	1300670.816
5.17	420001.994	1300909.678
5.18	419810.768	1301158.888
5.19	419632.847	1301417.766
5.20	419468.718	1301685.600
5.21	419318.831	1301961.657
5.22	419183.597	1302245.180
5.23	419063.387	1302535.392
5.24	418958.531	1302831.498
5.25	418869.315	1303132.686
5.26	418795.984	1303438.130
5.27	418738.740	1303746.993
5.28	418697.739	1304058.429

5.29	418673.093	1304371.584
5.30	418664.870	1304685.600
5.31	418673.093	1304999.616
5.32	418697.739	1305312.771
5.33	418738.740	1305624.207
5.34	418795.984	1305933.070
5.35	418869.315	1306238.514
5.36	418958.531	1306539.702
5.37	419063.387	1306835.808
5.38	419183.597	1307126.020
5.39	419318.831	1307409.543
5.40	419468.718	1307685.600
5.41	419632.847	1307953.434
5.42	419810.768	1308212.312
5.43	420001.994	1308461.522
5.44	420206.001	1308700.384
5.45	420422.229	1308928.241
5.46	420650.086	1309144.469
5.47	420888.948	1309348.476
5.48	421138.158	1309539.702
5.49	421397.036	1309717.623
5.50	421664.870	1309881.752
5.51	421940.927	1310031.639
5.52	422224.450	1310166.873
5.53	422514.662	1310287.083
5.54	422810.768	1310391.939
5.55	423111.956	1310481.155
5.56	423417.400	1310554.486
5.57	423726.263	1310611.730
5.58	424037.699	1310652.731
5.59	424350.854	1310677.377
5.60	424664.870	1310685.600
5.61	424978.886	1310677.377
5.62	425292.041	1310652.731
5.63	425603.477	1310611.730
5.64	428277.317	1310239.160
5.65	428586.180	1310181.916
5.66	428891.624	1310108.585
5.67	429192.812	1310019.369
5.68	429488.918	1309914.513
5.69	429779.130	1309794.303
5.70	430062.653	1309659.069
5.71	430338.710	1309509.182
5.72	430606.544	1309345.053
5.73	430865.422	1309167.132
5.74	431114.632	1308975.906
5.75	431353.494	1308771.899
5.76	431581.351	1308555.671
5.77	431797.579	1308327.814
5.78	432001.586	1308088.952



5.79	432192.812	1307839.742
5.80	432370.733	1307580.864
5.81	432534.862	1307313.030
5.82	432684.749	1307036.973
5.83	432819.983	1306753.450
5.84	432940.193	1306463.238
5.85	433045.049	1306167.132
5.86	433134.265	1305865.944
5.87	433207.596	1305560.500
5.88	433264.840	1305251.637
5.89	433305.841	1304940.201
5.90	433330.487	1304627.046
5.91	433338.710	1304313.030
5.92	433330.487	1303999.014
5.93	433305.841	1303685.859
5.94	433264.840	1303374.423
5.95	433207.596	1303065.560
5.96	433134.265	1302760.116
5.97	433045.049	1302458.928
5.98	432940.193	1302162.822
5.99	432819.983	1301872.610
5.100	432684.749	1301589.087
5.101	432534.862	1301313.030
5.102	432370.733	1301045.196
5.103	432192.812	1300786.318
5.104	432001.586	1300537.108
5.105	431797.579	1300298.246
5.106	431581.351	1300070.389
5.107	431353.494	1299854.161
5.108	431114.632	1299650.154
5.109	430865.422	1299458.928
5.110	430606.544	1299281.007
5.111	430338.710	1299116.878
5.112	430062.653	1298966.991
5.113	429779.130	1298831.757
5.114	429488.918	1298711.547
5.115	429192.812	1298606.691
5.116	428891.624	1298517.475
5.117	428586.180	1298444.144
5.118	428277.317	1298386.900
5.119	427965.881	1298345.899
5.120	427652.726	1298321.253
5.121	427338.710	1298313.030
5.122	427024.694	1298321.253
5.123	426711.539	1298345.899
5.1	426400.103	1298386.900

9.3. Муниципальное образование, в границах территории которого расположена пятая подзона приаэродромной территории гидроаэродрома Геленджик (Бухта): город-курорт Геленджик.

9.4. Кадастровые кварталы, в границах территорий которых полностью или частично расположена пятая подзона приаэродромной территории гидроаэродрома Геленджик (Бухта), приведены в таблице 9.2.

Таблица 9.2

№ строки	Номера кадастровых кварталов				
	1	2	3	4	5
1	23:40:0403008	23:40:0403013	23:40:0403028	23:40:0403041	23:40:0403042
2	23:40:0403043	23:40:0403044	23:40:0403045	23:40:0403046	23:40:0403058
3	23:40:0403059	23:40:0403063	23:40:0403085	23:40:0403086	23:40:0403094
4	23:40:0403095	23:40:0411001	23:40:0411004	23:40:0411005	23:40:0412047
5	23:40:0412050	23:40:0412051	23:40:0412052	23:40:0412054	23:40:0412055
6	23:40:0412069	23:40:0412070	23:40:0412072	23:40:0412073	23:40:0412079
7	23:40:0412081	23:40:0412082	23:40:0412083	23:40:0414002	23:40:0414003
8	23:40:0414004	23:40:0414005	23:40:0414006	23:40:0414009	23:40:0505000
9	23:40:0404002	23:40:0404008	23:40:0404010	23:40:0412071	23:40:0412074
10	23:40:0412080	23:40:0414001	23:40:0402011	23:40:0403014	23:40:0403017
11	23:40:0403018	23:40:0403019	23:40:0403020	23:40:0403021	23:40:0403022
12	23:40:0403023	23:40:0403024	23:40:0403025	23:40:0403026	23:40:0403027
13	23:40:0403029	23:40:0403030	23:40:0403031	23:40:0403032	23:40:0403033
14	23:40:0403034	23:40:0403035	23:40:0403036	23:40:0403037	23:40:0403038
15	23:40:0403039	23:40:0403049	23:40:0403050	23:40:0403051	23:40:0403052
16	23:40:0404001	23:40:0404004	23:40:0412001	23:40:0403001	23:40:0403002
17	23:40:0403003	23:40:0403004	23:40:0403005	23:40:0403006	23:40:0403007
18	23:40:0403009	23:40:0403010	23:40:0403011	23:40:0403012	23:40:0403015
19	23:40:0403016	23:40:0404003	23:40:0404005	23:40:0404006	23:40:0404007
20	23:40:0404009	23:40:0402025	23:40:0408002	23:40:0408003	23:40:0408004
21	23:40:0408005	23:40:0408006	23:40:0408007	23:40:0408011	23:40:0408012
22	23:40:0408013	23:40:0408014	23:40:0408019	23:40:0408023	23:40:0408024
23	23:40:0408025	23:40:0408026	23:40:0410001	23:40:0410012	23:40:0410013
24	23:40:0410014	23:40:0410015	23:40:0410016	23:40:0410017	23:40:0410018
25	23:40:0410019	23:40:0410020	23:40:0410021	23:40:0410033	23:40:0410034
26	23:40:0410035	23:40:0410036	23:40:0410037	23:40:0410038	23:40:0410039
27	23:40:0410040	23:40:0410041	23:40:0410045	23:40:0410046	23:40:0410047
28	23:40:0410050	23:40:0402026	23:40:0402027	23:40:0407066	23:40:0407067
29	23:40:0407068	23:40:0407070	23:40:0407071	23:40:0407076	23:40:0407077
30	23:40:0407084	23:40:0407085	23:40:0407086	23:40:0407087	23:40:0407089
31	23:40:0408001	23:40:0409069	23:40:0409070	23:40:0409071	23:40:0409072

32	23:40:0410002	23:40:0410003	23:40:0410004	23:40:0410005	23:40:0410006
33	23:40:0410007	23:40:0410008	23:40:0410009	23:40:0410010	23:40:0410011
34	23:40:0410022	23:40:0410023	23:40:0410024	23:40:0410025	23:40:0410026
35	23:40:0410029	23:40:0410030	23:40:0410031	23:40:0410032	23:40:0410056
36	23:40:0402022	23:40:0402023	23:40:0402024	23:40:0407069	23:40:0407072
37	23:40:0407073	23:40:0407074	23:40:0407075	23:40:0407078	23:40:0407079
38	23:40:0407080	23:40:0407082	23:40:0407083	23:40:0407088	23:40:0408008
39	23:40:0408009	23:40:0408010	23:40:0408015	23:40:0408016	23:40:0408017
40	23:40:0408018	23:40:0410027	23:40:0410028	23:40:0412002	23:40:0412003
41	23:40:0412004	23:40:0412005	23:40:0412008	23:40:0403040	23:40:0403047
42	23:40:0403048	23:40:0403053	23:40:0403054	23:40:0403055	23:40:0403060
43	23:40:0403065	23:40:0403066	23:40:0403067	23:40:0403068	23:40:0403069
44	23:40:0403070	23:40:0403071	23:40:0403072	23:40:0403073	23:40:0403080
45	23:40:0403083	23:40:0403084	23:40:0403096	23:40:0403056	23:40:0403057
46	23:40:0403061	23:40:0403062	23:40:0403064	23:40:0403074	23:40:0403075
47	23:40:0403076	23:40:0403077	23:40:0403078	23:40:0403079	23:40:0403081
48	23:40:0403082	23:40:0403097	23:40:0403098	23:40:0412011	23:40:0412014
49	23:40:0412015	23:40:0412016	23:40:0412019	23:40:0412020	23:40:0412021
50	23:40:0412022	23:40:0412023	23:40:0412025	23:40:0412026	23:40:0412027
51	23:40:0412028	23:40:0412029	23:40:0412030	23:40:0412031	23:40:0412032
52	23:40:0412033	23:40:0412037	23:40:0412038	23:40:0408020	23:40:0408021
53	23:40:0408022	23:40:0408027	23:40:0408028	23:40:0408029	23:40:0408030
54	23:40:0408031	23:40:0408034	23:40:0408035	23:40:0408036	23:40:0408037
55	23:40:0408038	23:40:0408040	23:40:0408041	23:40:0408042	23:40:0408043
56	23:40:0408044	23:40:0408045	23:40:0408046	23:40:0408047	23:40:0408050
57	23:40:0408051	23:40:0408052	23:40:0408053	23:40:0408064	23:40:0408065
58	23:40:0412009	23:40:0412010	23:40:0412012	23:40:0412013	23:40:0412017
59	23:40:0412018	23:40:0412024	23:40:0412039	23:40:0412040	23:40:0408054
60	23:40:0408055	23:40:0408056	23:40:0408057	23:40:0408062	23:40:0408063
61	23:40:0408066	23:40:0412041	23:40:0412042	23:40:0412043	23:40:0412044
62	23:40:0412045	23:40:0412046	23:40:0412053	23:40:0412056	23:40:0412057
63	23:40:0412058	23:40:0412059	23:40:0412060	23:40:0412061	23:40:0412062
64	23:40:0412064	23:40:0412065	23:40:0412066	23:40:0412067	23:40:0412068
65	23:40:0412087	23:40:0408032	23:40:0408033	23:40:0408039	23:40:0408048
66	23:40:0408049	23:40:0408058	23:40:0408059	23:40:0408061	23:40:0410048
67	23:40:0410049	23:40:0410052	23:40:0412006	23:40:0412007	23:40:0408067
68	23:40:0408071	23:40:0408072	23:40:0408073	23:40:0408074	23:40:0408075
69	23:40:0408076	23:40:0408081	23:40:0408082	23:40:0408083	23:40:0408084
70	23:40:0410054	23:40:0411003	23:40:0412063	23:40:0412084	23:40:0412085
71	23:40:0412086	23:40:0408060	23:40:0408068	23:40:0408069	23:40:0408070
72	23:40:0408077	23:40:0408078	23:40:0408079	23:40:0408080	23:40:0408085
73	23:40:0408086	23:40:0408087	23:40:0408088	23:40:0408089	23:40:0408090
74	23:40:0410042	23:40:0410043	23:40:0410044	23:40:0410051	23:40:0410053

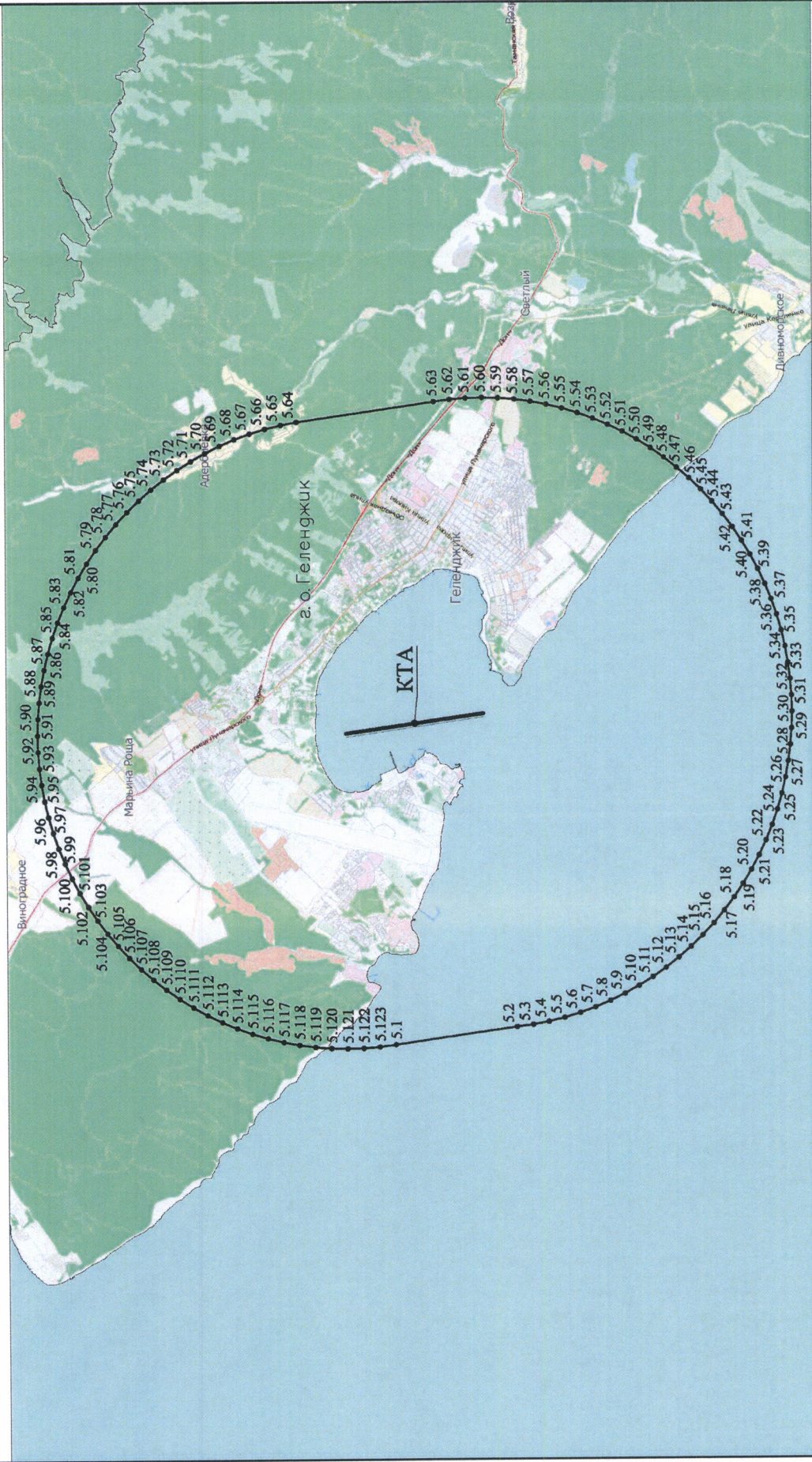
75	23:40:0410055	23:40:0410057	23:40:0411002	23:40:0502000	23:40:0502002
76	23:40:0407022	23:40:0407023	23:40:0407030	23:40:0407031	23:40:0407032
77	23:40:0407033	23:40:0407034	23:40:0407035	23:40:0407036	23:40:0407037
78	23:40:0407038	23:40:0407039	23:40:0407040	23:40:0407041	23:40:0407056
79	23:40:0407057	23:40:0407058	23:40:0407059	23:40:0407060	23:40:0407061
80	23:40:0407062	23:40:0407063	23:40:0407064	23:40:0407065	23:40:0407081
81	23:40:0409034	23:40:0409068	23:40:0402016	23:40:0402017	23:40:0402018
82	23:40:0402019	23:40:0402020	23:40:0402021	23:40:0407009	23:40:0407012
83	23:40:0407014	23:40:0407015	23:40:0407016	23:40:0407017	23:40:0407024
84	23:40:0407025	23:40:0407026	23:40:0407027	23:40:0407028	23:40:0407029
85	23:40:0407042	23:40:0407043	23:40:0407044	23:40:0407045	23:40:0407046
86	23:40:0407047	23:40:0407048	23:40:0407049	23:40:0407050	23:40:0407051
87	23:40:0407052	23:40:0407053	23:40:0407054	23:40:0407055	23:40:0402012
88	23:40:0402013	23:40:0402014	23:40:0402015	23:40:0407013	23:40:0407018
89	23:40:0407019	23:40:0407020	23:40:0407021	23:40:0501000	23:40:0503001
90	23:40:0401030	23:40:0402002	23:40:0402003	23:40:0402004	23:40:0402005
91	23:40:0402006	23:40:0402007	23:40:0402008	23:40:0402010	23:40:0409001
92	23:40:0409002	23:40:0409021	23:40:0409023	23:40:0409024	23:40:0409025
93	23:40:0409026	23:40:0409027	23:40:0409038	23:40:0409040	23:40:0409041
94	23:40:0409044	23:40:0409045	23:40:0409046	23:40:0409047	23:40:0409048
95	23:40:0409049	23:40:0409050	23:40:0409051	23:40:0409052	23:40:0409060
96	23:40:0409062	23:40:0409063	23:40:0409065	23:40:0409066	23:40:0413070
97	23:40:0413071	23:40:0413075	23:40:0413076	23:40:0413077	23:40:0402009
98	23:40:0407001	23:40:0407002	23:40:0407003	23:40:0407004	23:40:0407005
99	23:40:0407006	23:40:0407007	23:40:0407008	23:40:0407010	23:40:0407011
100	23:40:0409018	23:40:0409022	23:40:0409028	23:40:0409029	23:40:0409030
101	23:40:0409031	23:40:0409035	23:40:0409036	23:40:0409037	23:40:0409039
102	23:40:0409042	23:40:0409043	23:40:0409053	23:40:0409054	23:40:0409055
103	23:40:0409056	23:40:0409057	23:40:0409058	23:40:0409059	23:40:0409061
104	23:40:0409064	23:40:0409067	23:40:0303000	23:40:0304001	23:40:0304006
105	23:40:0304017	23:40:0304019	23:40:0304020	23:40:0304021	23:40:0304034
106	23:40:0304036	23:40:0304038	23:40:0304045	23:40:0409003	23:40:0409004
107	23:40:0409005	23:40:0409006	23:40:0409007	23:40:0409008	23:40:0409009
108	23:40:0409010	23:40:0409011	23:40:0409012	23:40:0409013	23:40:0409014
109	23:40:0409015	23:40:0409016	23:40:0409017	23:40:0409019	23:40:0409020
110	23:40:0409032	23:40:0409033	23:40:0415002	23:40:0415005	23:40:0415006
111	23:40:0415007	23:40:0415008	23:40:0415009	23:40:0415010	23:40:0304018
112	23:40:0304035	23:40:0304037	23:40:0304046	23:40:0415001	23:40:0415003
113	23:40:0415004	23:40:0401006	23:40:0401007	23:40:0401013	23:40:0401016
114	23:40:0401018	23:40:0401019	23:40:0401020	23:40:0401021	23:40:0401022
115	23:40:0401023	23:40:0401024	23:40:0401025	23:40:0401026	23:40:0401027
116	23:40:0401028	23:40:0401031	23:40:0401032	23:40:0401033	23:40:0401034
117	23:40:0401035	23:40:0401036	23:40:0401037	23:40:0401038	23:40:0401039

118	23:40:0401040	23:40:0401041	23:40:0401042	23:40:0401043	23:40:0401044
119	23:40:0401045	23:40:0401046	23:40:0401049	23:40:0401050	23:40:0401052
120	23:40:0401053	23:40:0413018	23:40:0413019	23:40:0413020	23:40:0413021
121	23:40:0303003	23:40:0304003	23:40:0304005	23:40:0304009	23:40:0401001
122	23:40:0401002	23:40:0401003	23:40:0401004	23:40:0401005	23:40:0401008
123	23:40:0401009	23:40:0401010	23:40:0401011	23:40:0401012	23:40:0401014
124	23:40:0401015	23:40:0401017	23:40:0402001	23:40:0413050	23:40:0413056
125	23:40:0413057	23:40:0413058	23:40:0413059	23:40:0413060	23:40:0413061
126	23:40:0413068	23:40:0413069	23:40:0304002	23:40:0304004	23:40:0304007
127	23:40:0304008	23:40:0304010	23:40:0304011	23:40:0304012	23:40:0304013
128	23:40:0304014	23:40:0304015	23:40:0304016	23:40:0304022	23:40:0304023
129	23:40:0304025	23:40:0304031	23:40:0304032	23:40:0304033	23:40:0304039
130	23:40:0304040	23:40:0304041	23:40:0304042	23:40:0304043	23:40:0304044
131	23:40:0305000	23:40:0305013	23:40:0413074	23:40:0413078	23:40:0303004
132	23:40:0304024	23:40:0304026	23:40:0304027	23:40:0304028	23:40:0304029
133	23:40:0304030	23:40:0305002	23:40:0305014	23:40:0413028	23:40:0413037
134	23:40:0413038	23:40:0413039	23:40:0413040	23:40:0413041	23:40:0413042
135	23:40:0413043	23:40:0413044	23:40:0413045	23:40:0413046	23:40:0413047
136	23:40:0413048	23:40:0413049	23:40:0413051	23:40:0413052	23:40:0413053
137	23:40:0413054	23:40:0413055	23:40:0413062	23:40:0413063	23:40:0413064
138	23:40:0413065	23:40:0413066	23:40:0413067	23:40:0413072	23:40:0413073
139	23:40:0401029	23:40:0401047	23:40:0401048	23:40:0405061	23:40:0405062
140	23:40:0405066	23:40:0405067	23:40:0406016	23:40:0406017	23:40:0406036
141	23:40:0406037	23:40:0406038	23:40:0406039	23:40:0406040	23:40:0406041
142	23:40:0406042	23:40:0406043	23:40:0406044	23:40:0406045	23:40:0406048
143	23:40:0406050	23:40:0406051	23:40:0406052	23:40:0406053	23:40:0406054
144	23:40:0406056	23:40:0406057	23:40:0406058	23:40:0406059	23:40:0305005
145	23:40:0305006	23:40:0305007	23:40:0305008	23:40:0406030	23:40:0406031
146	23:40:0406032	23:40:0406033	23:40:0406034	23:40:0406035	23:40:0406046
147	23:40:0406047	23:40:0406049	23:40:0406055	23:40:0413005	23:40:0413006
148	23:40:0413007	23:40:0413008	23:40:0413009	23:40:0413010	23:40:0413011
149	23:40:0413012	23:40:0413013	23:40:0413014	23:40:0413015	23:40:0413016
150	23:40:0413017	23:40:0413026	23:40:0413027	23:40:0305003	23:40:0305004
151	23:40:0305009	23:40:0305010	23:40:0305012	23:40:0405010	23:40:0405011
152	23:40:0405012	23:40:0405026	23:40:0405027	23:40:0406001	23:40:0406002
153	23:40:0406003	23:40:0406004	23:40:0406005	23:40:0406006	23:40:0406007
154	23:40:0406008	23:40:0406009	23:40:0406010	23:40:0406028	23:40:0413001
155	23:40:0413002	23:40:0413022	23:40:0413023	23:40:0413024	23:40:0413025
156	23:40:0413029	23:40:0413030	23:40:0413031	23:40:0413032	23:40:0413033
157	23:40:0413034	23:40:0413035	23:40:0413036	23:40:0405024	23:40:0405025
158	23:40:0405028	23:40:0405029	23:40:0405030	23:40:0405031	23:40:0405032
159	23:40:0405033	23:40:0405034	23:40:0405035	23:40:0405036	23:40:0405039
160	23:40:0405041	23:40:0405047	23:40:0405048	23:40:0405049	23:40:0405050

161	23:40:0405051	23:40:0405052	23:40:0405058	23:40:0405059	23:40:0405060
162	23:40:0406011	23:40:0406012	23:40:0406013	23:40:0406014	23:40:0406015
163	23:40:0406018	23:40:0406019	23:40:0406020	23:40:0406021	23:40:0406022
164	23:40:0406023	23:40:0406024	23:40:0406025	23:40:0406026	23:40:0406027
165	23:40:0406029	23:40:0413003	23:40:0413004	23:40:0405001	23:40:0405002
166	23:40:0405003	23:40:0405004	23:40:0405005	23:40:0405006	23:40:0405007
167	23:40:0405008	23:40:0405009	23:40:0405013	23:40:0405014	23:40:0405015
168	23:40:0405016	23:40:0405017	23:40:0405018	23:40:0405019	23:40:0405020
169	23:40:0405021	23:40:0405022	23:40:0405023	23:40:0405037	23:40:0405038
170	23:40:0405040	23:40:0405042	23:40:0405043	23:40:0405044	23:40:0405045
171	23:40:0405046	23:40:0405053	23:40:0405054	23:40:0405055	23:40:0405056
172	23:40:0405057	23:40:0405063	23:40:0405065	23:40:0405068	23:40:0405069
173	23:40:0405071	23:40:0405074	23:40:0405075	23:40:0401051	23:40:0401054
174	23:40:0401055	23:40:0405064	23:40:0405070	23:40:0405072	23:40:0405073
175	23:40:0405076	-	-	-	-

9.5. Графическое изображение границ пятой подзоны приаэродромной территории гидроаэродрома Геленджик (Бухта) приведено на схеме 9.

# Схема 9



Масштаб 1:70 000

Условные обозначения:

- 5.N Характерная точка границы пикетной подзоны приэродромной территории гидродрома Геленджик (Бухта)
- Граница пикетной подзоны приэродромной территории гидродрома Геленджик (Бухта)
- КТА Обозначение контрольной точки гидродрома Геленджик (Бухта)

10. Описание границ шестой подзоны приаэродромной территории гидроаэродрома Геленджик (Бухта):

10.1. Шестая подзона приаэродромной территории гидроаэродрома Геленджик (Бухта) выделена по границам, установленным на удалении 15 км от КТА.

10.2. Перечень координат характерных точек границ шестой подзоны приаэродромной территории гидроаэродрома Геленджик (Бухта) приведен в таблице 10.1.

Таблица 10.1

Обозначение характерных точек границ	Координаты, МСК-23	
	X	Y
6.1	426005.340	1289501.480
6.2	424437.413	1289583.652
6.3	422886.665	1289829.266
6.4	421370.085	1290235.632
6.5	419904.290	1290798.298
6.6	418505.340	1291511.099
6.7	417188.561	1292366.225
6.8	415968.381	1293354.308
6.9	414858.168	1294464.521
6.10	413870.085	1295684.701
6.11	413014.959	1297001.480
6.12	412302.158	1298400.430
6.13	411739.492	1299866.225
6.14	411333.126	1301382.805
6.15	411087.512	1302933.553
6.16	411005.340	1304501.480
6.17	411087.512	1306069.407
6.18	411333.126	1307620.155
6.19	411739.492	1309136.735
6.20	412302.158	1310602.530
6.21	413014.959	1312001.480
6.22	413870.085	1313318.259
6.23	414858.168	1314538.439
6.24	415968.381	1315648.652
6.25	417188.561	1316636.735
6.26	418505.340	1317491.861
6.27	419904.290	1318204.662
6.28	421370.085	1318767.328
6.29	422886.665	1319173.694
6.30	424437.413	1319419.308
6.31	426005.340	1319501.480
6.32	427573.267	1319419.308
6.33	429124.015	1319173.694



6.34	430640.595	1318767.328
6.35	432106.390	1318204.662
6.36	433505.340	1317491.861
6.37	434822.119	1316636.735
6.38	436042.299	1315648.652
6.39	437152.512	1314538.439
6.40	438140.595	1313318.259
6.41	438995.721	1312001.480
6.42	439708.522	1310602.530
6.43	440271.188	1309136.735
6.44	440677.554	1307620.155
6.45	440923.168	1306069.407
6.46	441005.340	1304501.480
6.47	440923.168	1302933.553
6.48	440677.554	1301382.805
6.49	440271.188	1299866.225
6.50	439708.522	1298400.430
6.51	438995.721	1297001.480
6.52	438140.595	1295684.701
6.53	437152.512	1294464.521
6.54	436042.299	1293354.308
6.55	434822.119	1292366.225
6.56	433505.340	1291511.099
6.57	432106.390	1290798.298
6.58	430640.595	1290235.632
6.59	429124.015	1289829.266
6.60	427573.267	1289583.652
6.1	426005.340	1289501.480

10.3. Муниципальные образования Краснодарского края, в границах территорий которых полностью или частично расположена шестая подзона приаэродромной территории гидроаэродрома Геленджик (Бухта), приведены в таблице 10.2.

Таблица 10.2

№ п/п	Муниципальные образования
1	город-курорт Геленджик
2	Дивноморский сельский округ
3	Кабардинский сельский округ
4	Абинское городское поселение
5	Светлогорское сельское поселение

10.4. Кадастровые кварталы, в границах территорий которых полностью или частично расположена пятая подзона приаэродромной территории гидроаэродрома Геленджик (Бухта), приведены в таблице 10.3.

Таблица 10.3

№ строки	Номера кадастровых кварталов				
	1	2	3	4	5
1	23:40:0403008	23:40:0403013	23:40:0403028	23:40:0403041	23:40:0403042
2	23:40:0403043	23:40:0403044	23:40:0403045	23:40:0403046	23:40:0403058
3	23:40:0403059	23:40:0403063	23:40:0403085	23:40:0403086	23:40:0403094
4	23:40:0403095	23:40:0411001	23:40:0411004	23:40:0411005	23:40:0412047
5	23:40:0412050	23:40:0412051	23:40:0412052	23:40:0412054	23:40:0412055
6	23:40:0412069	23:40:0412070	23:40:0412072	23:40:0412073	23:40:0412079
7	23:40:0412081	23:40:0412082	23:40:0412083	23:40:0414002	23:40:0414003
8	23:40:0414004	23:40:0414005	23:40:0414006	23:40:0414009	23:40:0505000
9	23:40:0404002	23:40:0404008	23:40:0404010	23:40:0412071	23:40:0412074
10	23:40:0412080	23:40:0414001	23:40:0402011	23:40:0403014	23:40:0403017
11	23:40:0403018	23:40:0403019	23:40:0403020	23:40:0403021	23:40:0403022
12	23:40:0403023	23:40:0403024	23:40:0403025	23:40:0403026	23:40:0403027
13	23:40:0403029	23:40:0403030	23:40:0403031	23:40:0403032	23:40:0403033
14	23:40:0403034	23:40:0403035	23:40:0403036	23:40:0403037	23:40:0403038
15	23:40:0403039	23:40:0403049	23:40:0403050	23:40:0403051	23:40:0403052
16	23:40:0404001	23:40:0404004	23:40:0412001	23:40:0403001	23:40:0403002
17	23:40:0403003	23:40:0403004	23:40:0403005	23:40:0403006	23:40:0403007
18	23:40:0403009	23:40:0403010	23:40:0403011	23:40:0403012	23:40:0403015
19	23:40:0403016	23:40:0404003	23:40:0404005	23:40:0404006	23:40:0404007
20	23:40:0404009	23:40:0402025	23:40:0408002	23:40:0408003	23:40:0408004
21	23:40:0408005	23:40:0408006	23:40:0408007	23:40:0408011	23:40:0408012
22	23:40:0408013	23:40:0408014	23:40:0408019	23:40:0408023	23:40:0408024
23	23:40:0408025	23:40:0408026	23:40:0410001	23:40:0410012	23:40:0410013
24	23:40:0410014	23:40:0410015	23:40:0410016	23:40:0410017	23:40:0410018
25	23:40:0410019	23:40:0410020	23:40:0410021	23:40:0410033	23:40:0410034
26	23:40:0410035	23:40:0410036	23:40:0410037	23:40:0410038	23:40:0410039
27	23:40:0410040	23:40:0410041	23:40:0410045	23:40:0410046	23:40:0410047
28	23:40:0410050	23:40:0402026	23:40:0402027	23:40:0407066	23:40:0407067
29	23:40:0407068	23:40:0407070	23:40:0407071	23:40:0407076	23:40:0407077
30	23:40:0407084	23:40:0407085	23:40:0407086	23:40:0407087	23:40:0407089
31	23:40:0408001	23:40:0409069	23:40:0409070	23:40:0409071	23:40:0409072
32	23:40:0410002	23:40:0410003	23:40:0410004	23:40:0410005	23:40:0410006
33	23:40:0410007	23:40:0410008	23:40:0410009	23:40:0410010	23:40:0410011
34	23:40:0410022	23:40:0410023	23:40:0410024	23:40:0410025	23:40:0410026
35	23:40:0410029	23:40:0410030	23:40:0410031	23:40:0410032	23:40:0410056

36	23:40:0402022	23:40:0402023	23:40:0402024	23:40:0407069	23:40:0407072
37	23:40:0407073	23:40:0407074	23:40:0407075	23:40:0407078	23:40:0407079
38	23:40:0407080	23:40:0407082	23:40:0407083	23:40:0407088	23:40:0408008
39	23:40:0408009	23:40:0408010	23:40:0408015	23:40:0408016	23:40:0408017
40	23:40:0408018	23:40:0410027	23:40:0410028	23:40:0412002	23:40:0412003
41	23:40:0412004	23:40:0412005	23:40:0412008	23:40:0403040	23:40:0403047
42	23:40:0403048	23:40:0403053	23:40:0403054	23:40:0403055	23:40:0403060
43	23:40:0403065	23:40:0403066	23:40:0403067	23:40:0403068	23:40:0403069
44	23:40:0403070	23:40:0403071	23:40:0403072	23:40:0403073	23:40:0403080
45	23:40:0403083	23:40:0403084	23:40:0403096	23:40:0403056	23:40:0403057
46	23:40:0403061	23:40:0403062	23:40:0403064	23:40:0403074	23:40:0403075
47	23:40:0403076	23:40:0403077	23:40:0403078	23:40:0403079	23:40:0403081
48	23:40:0403082	23:40:0403097	23:40:0403098	23:40:0412011	23:40:0412014
49	23:40:0412015	23:40:0412016	23:40:0412019	23:40:0412020	23:40:0412021
50	23:40:0412022	23:40:0412023	23:40:0412025	23:40:0412026	23:40:0412027
51	23:40:0412028	23:40:0412029	23:40:0412030	23:40:0412031	23:40:0412032
52	23:40:0412033	23:40:0412037	23:40:0412038	23:40:0408020	23:40:0408021
53	23:40:0408022	23:40:0408027	23:40:0408028	23:40:0408029	23:40:0408030
54	23:40:0408031	23:40:0408034	23:40:0408035	23:40:0408036	23:40:0408037
55	23:40:0408038	23:40:0408040	23:40:0408041	23:40:0408042	23:40:0408043
56	23:40:0408044	23:40:0408045	23:40:0408046	23:40:0408047	23:40:0408050
57	23:40:0408051	23:40:0408052	23:40:0408053	23:40:0408064	23:40:0408065
58	23:40:0412009	23:40:0412010	23:40:0412012	23:40:0412013	23:40:0412017
59	23:40:0412018	23:40:0412024	23:40:0412039	23:40:0412040	23:40:0408054
60	23:40:0408055	23:40:0408056	23:40:0408057	23:40:0408062	23:40:0408063
61	23:40:0408066	23:40:0412041	23:40:0412042	23:40:0412043	23:40:0412044
62	23:40:0412045	23:40:0412046	23:40:0412053	23:40:0412056	23:40:0412057
63	23:40:0412058	23:40:0412059	23:40:0412060	23:40:0412061	23:40:0412062
64	23:40:0412064	23:40:0412065	23:40:0412066	23:40:0412067	23:40:0412068
65	23:40:0412087	23:40:0408032	23:40:0408033	23:40:0408039	23:40:0408048
66	23:40:0408049	23:40:0408058	23:40:0408059	23:40:0408061	23:40:0410048
67	23:40:0410049	23:40:0410052	23:40:0412006	23:40:0412007	23:40:0408067
68	23:40:0408071	23:40:0408072	23:40:0408073	23:40:0408074	23:40:0408075
69	23:40:0408076	23:40:0408081	23:40:0408082	23:40:0408083	23:40:0408084
70	23:40:0410054	23:40:0411003	23:40:0412063	23:40:0412084	23:40:0412085
71	23:40:0412086	23:40:0408060	23:40:0408068	23:40:0408069	23:40:0408070
72	23:40:0408077	23:40:0408078	23:40:0408079	23:40:0408080	23:40:0408085
73	23:40:0408086	23:40:0408087	23:40:0408088	23:40:0408089	23:40:0408090
74	23:40:0410042	23:40:0410043	23:40:0410044	23:40:0410051	23:40:0410053
75	23:40:0410055	23:40:0410057	23:40:0411002	23:40:0502000	23:40:0502002
76	23:40:0407022	23:40:0407023	23:40:0407030	23:40:0407031	23:40:0407032
77	23:40:0407033	23:40:0407034	23:40:0407035	23:40:0407036	23:40:0407037
78	23:40:0407038	23:40:0407039	23:40:0407040	23:40:0407041	23:40:0407056

79	23:40:0407057	23:40:0407058	23:40:0407059	23:40:0407060	23:40:0407061
80	23:40:0407062	23:40:0407063	23:40:0407064	23:40:0407065	23:40:0407081
81	23:40:0409034	23:40:0409068	23:40:0402016	23:40:0402017	23:40:0402018
82	23:40:0402019	23:40:0402020	23:40:0402021	23:40:0407009	23:40:0407012
83	23:40:0407014	23:40:0407015	23:40:0407016	23:40:0407017	23:40:0407024
84	23:40:0407025	23:40:0407026	23:40:0407027	23:40:0407028	23:40:0407029
85	23:40:0407042	23:40:0407043	23:40:0407044	23:40:0407045	23:40:0407046
86	23:40:0407047	23:40:0407048	23:40:0407049	23:40:0407050	23:40:0407051
87	23:40:0407052	23:40:0407053	23:40:0407054	23:40:0407055	23:40:0402012
88	23:40:0402013	23:40:0402014	23:40:0402015	23:40:0407013	23:40:0407018
89	23:40:0407019	23:40:0407020	23:40:0407021	23:40:0501000	23:40:0503001
90	23:40:0401030	23:40:0402002	23:40:0402003	23:40:0402004	23:40:0402005
91	23:40:0402006	23:40:0402007	23:40:0402008	23:40:0402010	23:40:0409001
92	23:40:0409002	23:40:0409021	23:40:0409023	23:40:0409024	23:40:0409025
93	23:40:0409026	23:40:0409027	23:40:0409038	23:40:0409040	23:40:0409041
94	23:40:0409044	23:40:0409045	23:40:0409046	23:40:0409047	23:40:0409048
95	23:40:0409049	23:40:0409050	23:40:0409051	23:40:0409052	23:40:0409060
96	23:40:0409062	23:40:0409063	23:40:0409065	23:40:0409066	23:40:0413070
97	23:40:0413071	23:40:0413075	23:40:0413076	23:40:0413077	23:40:0402009
98	23:40:0407001	23:40:0407002	23:40:0407003	23:40:0407004	23:40:0407005
99	23:40:0407006	23:40:0407007	23:40:0407008	23:40:0407010	23:40:0407011
100	23:40:0409018	23:40:0409022	23:40:0409028	23:40:0409029	23:40:0409030
101	23:40:0409031	23:40:0409035	23:40:0409036	23:40:0409037	23:40:0409039
102	23:40:0409042	23:40:0409043	23:40:0409053	23:40:0409054	23:40:0409055
103	23:40:0409056	23:40:0409057	23:40:0409058	23:40:0409059	23:40:0409061
104	23:40:0409064	23:40:0409067	23:40:0303000	23:40:0304001	23:40:0304006
105	23:40:0304017	23:40:0304019	23:40:0304020	23:40:0304021	23:40:0304034
106	23:40:0304036	23:40:0304038	23:40:0304045	23:40:0409003	23:40:0409004
107	23:40:0409005	23:40:0409006	23:40:0409007	23:40:0409008	23:40:0409009
108	23:40:0409010	23:40:0409011	23:40:0409012	23:40:0409013	23:40:0409014
109	23:40:0409015	23:40:0409016	23:40:0409017	23:40:0409019	23:40:0409020
110	23:40:0409032	23:40:0409033	23:40:0415002	23:40:0415005	23:40:0415006
111	23:40:0415007	23:40:0415008	23:40:0415009	23:40:0415010	23:40:0304018
112	23:40:0304035	23:40:0304037	23:40:0304046	23:40:0415001	23:40:0415003
113	23:40:0415004	23:40:0401006	23:40:0401007	23:40:0401013	23:40:0401016
114	23:40:0401018	23:40:0401019	23:40:0401020	23:40:0401021	23:40:0401022
115	23:40:0401023	23:40:0401024	23:40:0401025	23:40:0401026	23:40:0401027
116	23:40:0401028	23:40:0401031	23:40:0401032	23:40:0401033	23:40:0401034
117	23:40:0401035	23:40:0401036	23:40:0401037	23:40:0401038	23:40:0401039
118	23:40:0401040	23:40:0401041	23:40:0401042	23:40:0401043	23:40:0401044
119	23:40:0401045	23:40:0401046	23:40:0401049	23:40:0401050	23:40:0401052
120	23:40:0401053	23:40:0413018	23:40:0413019	23:40:0413020	23:40:0413021
121	23:40:0303003	23:40:0304003	23:40:0304005	23:40:0304009	23:40:0401001

122	23:40:0401002	23:40:0401003	23:40:0401004	23:40:0401005	23:40:0401008
123	23:40:0401009	23:40:0401010	23:40:0401011	23:40:0401012	23:40:0401014
124	23:40:0401015	23:40:0401017	23:40:0402001	23:40:0413050	23:40:0413056
125	23:40:0413057	23:40:0413058	23:40:0413059	23:40:0413060	23:40:0413061
126	23:40:0413068	23:40:0413069	23:40:0304002	23:40:0304004	23:40:0304007
127	23:40:0304008	23:40:0304010	23:40:0304011	23:40:0304012	23:40:0304013
128	23:40:0304014	23:40:0304015	23:40:0304016	23:40:0304022	23:40:0304023
129	23:40:0304025	23:40:0304031	23:40:0304032	23:40:0304033	23:40:0304039
130	23:40:0304040	23:40:0304041	23:40:0304042	23:40:0304043	23:40:0304044
131	23:40:0305000	23:40:0305013	23:40:0413074	23:40:0413078	23:40:0303004
132	23:40:0304024	23:40:0304026	23:40:0304027	23:40:0304028	23:40:0304029
133	23:40:0304030	23:40:0305002	23:40:0305014	23:40:0413028	23:40:0413037
134	23:40:0413038	23:40:0413039	23:40:0413040	23:40:0413041	23:40:0413042
135	23:40:0413043	23:40:0413044	23:40:0413045	23:40:0413046	23:40:0413047
136	23:40:0413048	23:40:0413049	23:40:0413051	23:40:0413052	23:40:0413053
137	23:40:0413054	23:40:0413055	23:40:0413062	23:40:0413063	23:40:0413064
138	23:40:0413065	23:40:0413066	23:40:0413067	23:40:0413072	23:40:0413073
139	23:40:0401029	23:40:0401047	23:40:0401048	23:40:0405061	23:40:0405062
140	23:40:0405066	23:40:0405067	23:40:0406016	23:40:0406017	23:40:0406036
141	23:40:0406037	23:40:0406038	23:40:0406039	23:40:0406040	23:40:0406041
142	23:40:0406042	23:40:0406043	23:40:0406044	23:40:0406045	23:40:0406048
143	23:40:0406050	23:40:0406051	23:40:0406052	23:40:0406053	23:40:0406054
144	23:40:0406056	23:40:0406057	23:40:0406058	23:40:0406059	23:40:0305005
145	23:40:0305006	23:40:0305007	23:40:0305008	23:40:0406030	23:40:0406031
146	23:40:0406032	23:40:0406033	23:40:0406034	23:40:0406035	23:40:0406046
147	23:40:0406047	23:40:0406049	23:40:0406055	23:40:0413005	23:40:0413006
148	23:40:0413007	23:40:0413008	23:40:0413009	23:40:0413010	23:40:0413011
149	23:40:0413012	23:40:0413013	23:40:0413014	23:40:0413015	23:40:0413016
150	23:40:0413017	23:40:0413026	23:40:0413027	23:40:0305003	23:40:0305004
151	23:40:0305009	23:40:0305010	23:40:0305012	23:40:0405010	23:40:0405011
152	23:40:0405012	23:40:0405026	23:40:0405027	23:40:0406001	23:40:0406002
153	23:40:0406003	23:40:0406004	23:40:0406005	23:40:0406006	23:40:0406007
154	23:40:0406008	23:40:0406009	23:40:0406010	23:40:0406028	23:40:0413001
155	23:40:0413002	23:40:0413022	23:40:0413023	23:40:0413024	23:40:0413025
156	23:40:0413029	23:40:0413030	23:40:0413031	23:40:0413032	23:40:0413033
157	23:40:0413034	23:40:0413035	23:40:0413036	23:40:0405024	23:40:0405025
158	23:40:0405028	23:40:0405029	23:40:0405030	23:40:0405031	23:40:0405032
159	23:40:0405033	23:40:0405034	23:40:0405035	23:40:0405036	23:40:0405039
160	23:40:0405041	23:40:0405047	23:40:0405048	23:40:0405049	23:40:0405050
161	23:40:0405051	23:40:0405052	23:40:0405058	23:40:0405059	23:40:0405060
162	23:40:0406011	23:40:0406012	23:40:0406013	23:40:0406014	23:40:0406015
163	23:40:0406018	23:40:0406019	23:40:0406020	23:40:0406021	23:40:0406022
164	23:40:0406023	23:40:0406024	23:40:0406025	23:40:0406026	23:40:0406027

165	23:40:0406029	23:40:0413003	23:40:0413004	23:40:0405001	23:40:0405002
166	23:40:0405003	23:40:0405004	23:40:0405005	23:40:0405006	23:40:0405007
167	23:40:0405008	23:40:0405009	23:40:0405013	23:40:0405014	23:40:0405015
168	23:40:0405016	23:40:0405017	23:40:0405018	23:40:0405019	23:40:0405020
169	23:40:0405021	23:40:0405022	23:40:0405023	23:40:0405037	23:40:0405038
170	23:40:0405040	23:40:0405042	23:40:0405043	23:40:0405044	23:40:0405045
171	23:40:0405046	23:40:0405053	23:40:0405054	23:40:0405055	23:40:0405056
172	23:40:0405057	23:40:0405063	23:40:0405065	23:40:0405068	23:40:0405069
173	23:40:0405071	23:40:0405074	23:40:0405075	23:40:0401051	23:40:0401054
174	23:40:0401055	23:40:0405064	23:40:0405070	23:40:0405072	23:40:0405073
175	23:40:0405076	23:40:0410058	23:40:0410059	23:40:0410060	23:40:0410061
176	23:40:0410062	23:40:0410063	23:40:0411006	23:40:0504012	23:40:0504014
177	23:40:0506000	23:40:0506002	23:40:0507035	23:40:0508000	23:40:0508002
178	23:40:0508003	23:40:0508004	23:40:0508005	23:40:0508008	23:40:0508009
179	23:40:0508010	23:40:0601000	23:40:0601001	23:40:0601003	23:40:0601004
180	23:40:0602001	23:40:0603000	23:40:0603001	23:40:0603002	23:40:0603003
181	23:40:0604001	23:40:0604002	23:40:0604003	23:40:0605000	23:40:0703000
182	23:40:0501005	23:40:0502001	23:40:0504001	23:40:0504002	23:40:0504003
183	23:40:0504004	23:40:0504005	23:40:0504006	23:40:0504007	23:40:0504008
184	23:40:0504009	23:40:0504010	23:40:0504011	23:40:0504013	23:40:0506001
185	23:40:0506003	23:40:0507001	23:40:0507003	23:40:0507004	23:40:0507032
186	23:40:0507033	23:40:0507034	23:40:0507036	23:40:0507037	23:40:0507038
187	23:40:0507039	23:40:0507040	23:40:0507041	23:40:0507042	23:40:0507044
188	23:40:0507052	23:40:0507053	23:40:0508007	23:40:0507002	23:40:0507005
189	23:40:0507006	23:40:0507007	23:40:0507008	23:40:0507009	23:40:0507010
190	23:40:0507011	23:40:0507012	23:40:0507013	23:40:0507014	23:40:0507015
191	23:40:0507016	23:40:0507017	23:40:0507018	23:40:0507019	23:40:0507020
192	23:40:0507021	23:40:0507022	23:40:0507023	23:40:0507024	23:40:0507025
193	23:40:0507026	23:40:0507027	23:40:0507028	23:40:0507029	23:40:0507030
194	23:40:0507031	23:40:0507043	23:40:0507045	23:40:0507046	23:40:0507047
195	23:40:0507048	23:40:0507049	23:40:0507050	23:40:0507051	23:40:0507054
196	23:40:0507055	23:40:0507056	23:40:0507057	23:40:0507058	23:40:0507059
197	23:40:0507060	23:40:0508001	23:40:0508006	23:40:0509001	23:01:0604000
198	23:01:1001000	23:40:0103000	23:40:0201003	23:40:0301000	23:40:0301001
199	23:40:0301002	23:40:0302001	23:40:0303001	23:40:0303002	23:40:0501001
200	23:40:0501002	23:40:0501003	23:40:0501004	23:40:0501006	23:40:0501007
201	23:40:0201042	23:40:0201043	23:40:0201047	23:40:0201048	23:40:0201049
202	23:40:0201050	23:40:0201051	23:40:0201052	23:40:0201053	23:40:0201054
203	23:40:0201055	23:40:0201056	23:40:0201057	23:40:0201058	23:40:0201059
204	23:40:0201060	23:40:0201061	23:40:0201062	23:40:0201063	23:40:0201064
205	23:40:0201065	23:40:0201066	23:40:0201067	23:40:0201068	23:40:0201069
206	23:40:0201070	23:40:0201071	23:40:0201072	23:40:0201073	23:40:0201074
207	23:40:0201075	23:40:0202028	23:40:0202029	23:40:0202034	23:40:0202035

208	23:40:0202036	23:40:0202037	23:40:0201027	23:40:0201036	23:40:0201037
209	23:40:0201044	23:40:0201045	23:40:0201046	23:40:0202003	23:40:0202004
210	23:40:0202005	23:40:0202006	23:40:0202007	23:40:0202008	23:40:0202009
211	23:40:0202010	23:40:0202011	23:40:0202012	23:40:0202013	23:40:0202014
212	23:40:0202015	23:40:0202016	23:40:0202017	23:40:0202018	23:40:0202019
213	23:40:0202020	23:40:0202021	23:40:0202022	23:40:0202023	23:40:0202024
214	23:40:0202025	23:40:0202026	23:40:0202027	23:40:0202030	23:40:0202031
215	23:40:0202032	23:40:0202033	23:40:0305001	23:40:0305011	23:40:0201001
216	23:40:0201002	23:40:0201004	23:40:0201005	23:40:0201006	23:40:0201007
217	23:40:0201008	23:40:0201009	23:40:0201010	23:40:0201011	23:40:0201012
218	23:40:0201013	23:40:0201014	23:40:0201015	23:40:0201016	23:40:0201017
219	23:40:0201018	23:40:0201019	23:40:0201020	23:40:0201021	23:40:0201022
220	23:40:0201023	23:40:0201024	23:40:0201025	23:40:0201026	23:40:0201028
221	23:40:0201029	23:40:0201030	23:40:0201031	23:40:0201032	23:40:0201033
222	23:40:0201034	23:40:0201035	23:40:0201038	23:40:0201039	23:40:0201040
223	23:40:0201041	23:40:0202001	23:40:0202002	-	-

10.5. Перечень координат характерных точек границ секторов шестой подзоны приаэродромной территории гидроаэродрома Геленджик (Бухта) приведен в таблице 10.4.

Таблица 10.4

Обозначение характерных точек границ	Координаты, МСК-23	
	X	Y
Сектор 6.1		
6.1.1	426011.948	1299497.900
6.1.2	424466.863	1299742.617
6.1.3	423073.022	1300452.815
6.1.4	421966.863	1301558.973
6.1.5	421256.666	1302952.815
6.1.6	421011.948	1304497.900
6.1.7	421256.666	1306042.985
6.1.8	421966.863	1307436.826
6.1.9	423073.022	1308542.985
6.1.10	424466.863	1309253.182
6.1.11	426011.948	1309497.900
6.1.12	427557.033	1309253.182
6.1.13	428950.874	1308542.985
6.1.14	430057.033	1307436.826
6.1.15	430767.231	1306042.985
6.1.16	431011.948	1304497.900
6.1.17	430767.231	1302952.815
6.1.18	430057.033	1301558.973
6.1.19	428950.874	1300452.815

6.1.20	427557.033	1299742.617
6.1.1	426011.948	1299497.900
Сектор 6.2		
6.2.1	426011.948	1294497.900
6.2.2	424447.604	1294621.016
6.2.3	422921.778	1294987.334
6.2.4	421472.043	1295587.834
6.2.5	420134.096	1296407.730
6.2.6	418940.880	1297426.832
6.2.7	417921.778	1298620.047
6.2.8	417101.883	1299957.995
6.2.9	416501.383	1301407.730
6.2.10	416135.065	1302933.555
6.2.11	416011.948	1304497.900
6.2.12	416135.065	1306062.244
6.2.13	416501.383	1307588.070
6.2.14	417101.883	1309037.805
6.2.15	417921.778	1310375.752
6.2.16	418940.880	1311568.967
6.2.17	420134.096	1312588.070
6.2.18	421472.043	1313407.965
6.2.19	422921.778	1314008.465
6.2.20	424447.604	1314374.783
6.2.21	426011.948	1314497.900
6.2.22	427576.293	1314374.783
6.2.23	429102.118	1314008.465
6.2.24	430551.853	1313407.965
6.2.25	431889.801	1312588.070
6.2.26	433083.016	1311568.967
6.2.27	434102.118	1310375.752
6.2.28	434922.013	1309037.805
6.2.29	435522.513	1307588.070
6.2.30	435888.832	1306062.244
6.2.31	436011.948	1304497.900
6.2.32	435888.832	1302933.555
6.2.33	435522.513	1301407.730
6.2.34	434922.013	1299957.995
6.2.35	434102.118	1298620.047
6.2.36	433083.016	1297426.832
6.2.37	431889.801	1296407.730
6.2.38	430551.853	1295587.834
6.2.39	429102.118	1294987.334
6.2.40	427576.293	1294621.016
6.2.1	426011.948	1294497.900
Сектор 6.3		
6.3.1	426005.340	1289501.480
6.3.2	424437.413	1289583.652
6.3.3	422886.665	1289829.266
6.3.4	421370.085	1290235.632
6.3.5	419904.290	1290798.298

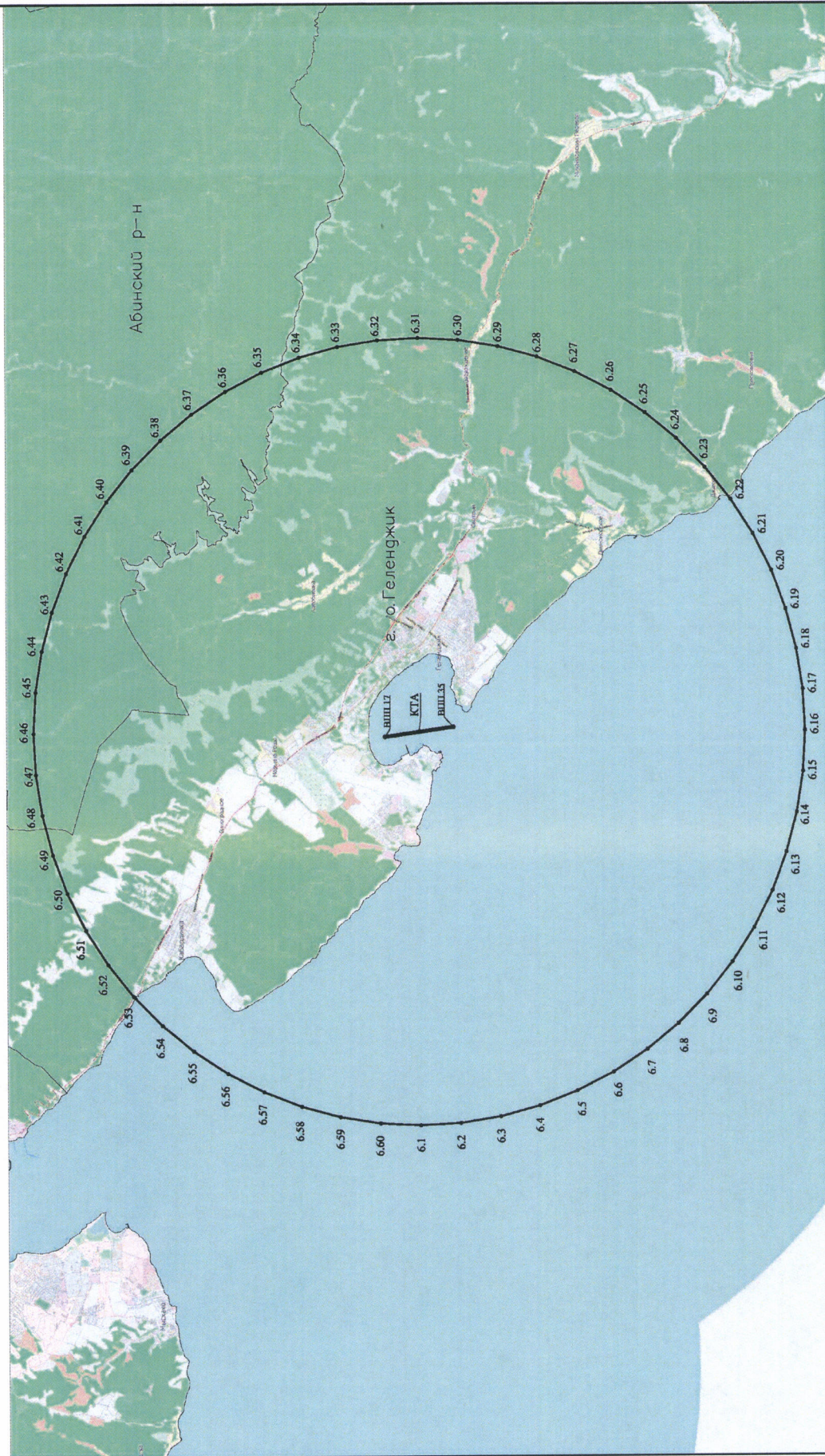


6.3.6	418505.340	1291511.099
6.3.7	417188.561	1292366.225
6.3.8	415968.381	1293354.308
6.3.9	414858.168	1294464.521
6.3.10	413870.085	1295684.701
6.3.11	413014.959	1297001.480
6.3.12	412302.158	1298400.430
6.3.13	411739.492	1299866.225
6.3.14	411333.126	1301382.805
6.3.15	411087.512	1302933.553
6.3.16	411005.340	1304501.480
6.3.17	411087.512	1306069.407
6.3.18	411333.126	1307620.155
6.3.19	411739.492	1309136.735
6.3.20	412302.158	1310602.530
6.3.21	413014.959	1312001.480
6.3.22	413870.085	1313318.259
6.3.23	414858.168	1314538.439
6.3.24	415968.381	1315648.652
6.3.25	417188.561	1316636.735
6.3.26	418505.340	1317491.861
6.3.27	419904.290	1318204.662
6.3.28	421370.085	1318767.328
6.3.29	422886.665	1319173.694
6.3.30	424437.413	1319419.308
6.3.31	426005.340	1319501.480
6.3.32	427573.267	1319419.308
6.3.33	429124.015	1319173.694
6.3.34	430640.595	1318767.328
6.3.35	432106.390	1318204.662
6.3.36	433505.340	1317491.861
6.3.37	434822.119	1316636.735
6.3.38	436042.299	1315648.652
6.3.39	437152.512	1314538.439
6.3.40	438140.595	1313318.259
6.3.41	438995.721	1312001.480
6.3.42	439708.522	1310602.530
6.3.43	440271.188	1309136.735
6.3.44	440677.554	1307620.155
6.3.45	440923.168	1306069.407
6.3.46	441005.340	1304501.480
6.3.47	440923.168	1302933.553
6.3.48	440677.554	1301382.805
6.3.49	440271.188	1299866.225
6.3.50	439708.522	1298400.430
6.3.51	438995.721	1297001.480
6.3.52	438140.595	1295684.701
6.3.53	437152.512	1294464.521
6.3.54	436042.299	1293354.308
6.3.55	434822.119	1292366.225

6.3.56	433505.340	1291511.099
6.3.57	432106.390	1290798.298
6.3.58	430640.595	1290235.632
6.3.59	429124.015	1289829.266
6.3.60	427573.267	1289583.652
6.3.1	426005.340	1289501.480

10.6. Графическое изображение границ шестой подзоны приаэродромной территории гидроаэродрома Геленджик (Бухта) приведено на схеме 10.

# Схема 10

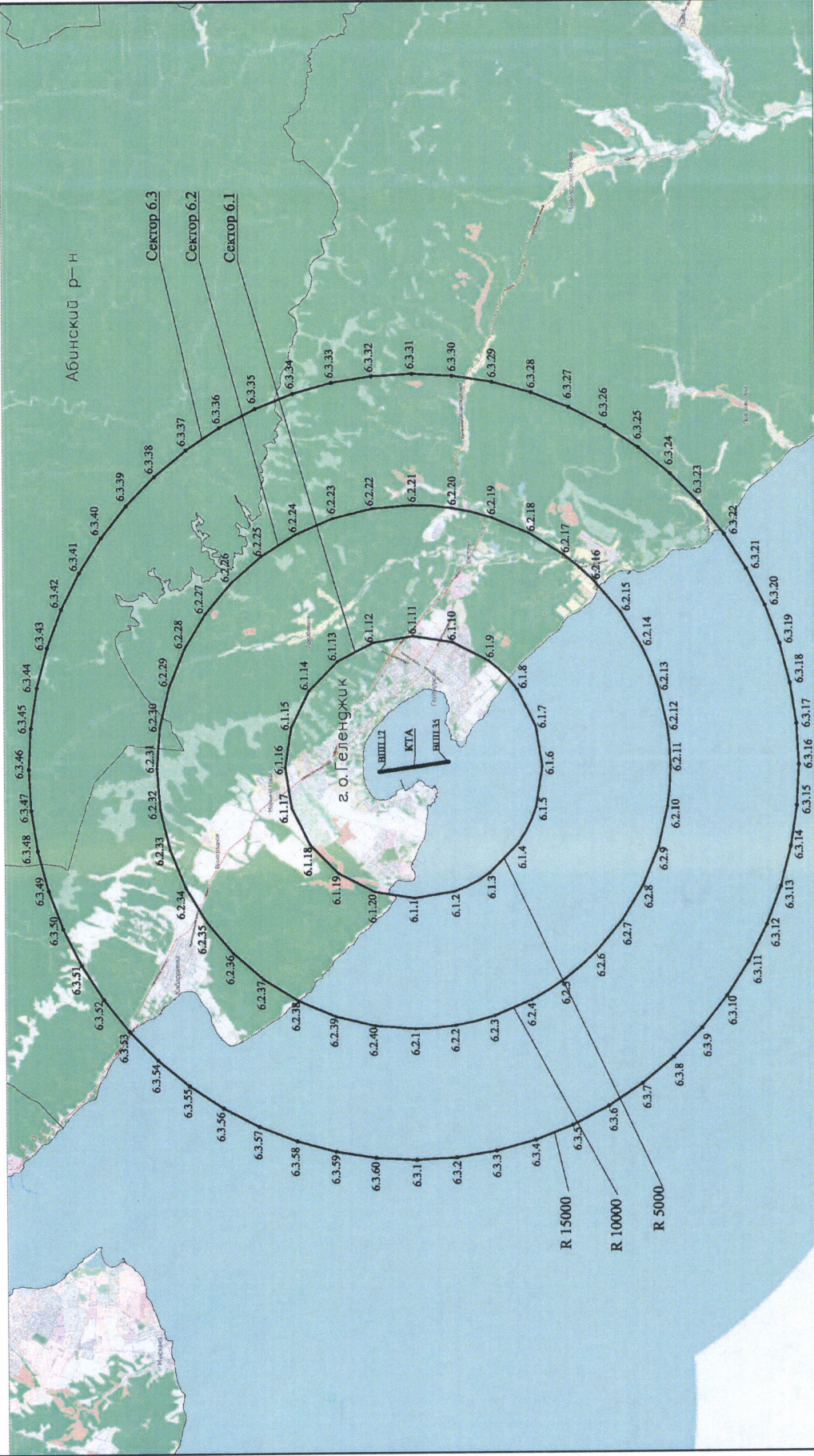


Масштаб 1:140 000

- Условные обозначения:
- 6.N Характерная точка границ лесной подзоны приазовской территории гидродрома Геленджик (Бухта)
  - Границы лесной подзоны приазовской территории гидродрома Геленджик (Бухта)
  - КТА Обозначение контрольной точки гидродрома Геленджик (Бухта)
  - ВШЛД/35 Обозначение торцов излещно-посадочной полосы гидродрома Геленджик (Бухта)

10.7. Графическое изображение секторов шестой подзоны приаэродромной территории гидроаэродрома Геленджик (Бухта) приведено на схеме 11.

# Схема 11



Условные обозначения:

- 6.X.N Характеристика точки границы секторов шестой подзоны привертодромной территории гидродрома Геленджик (Бухта)
- Граница сектора шестой подзоны привертодромной территории гидродрома Геленджик (Бухта)
- ВШШ 17/35 Обозначение точки впадения-посадочной полосы гидродрома Геленджик (Бухта)
- КТА Обозначение контрольной точки гидродрома Геленджик (Бухта)
- R 5000 Радиус сектора от контрольной точки гидродрома Геленджик (Бухта)
- Сектор 6.1 Обозначение границ секторов шестой подзоны привертодромной территории гидродрома Геленджик (Бухта)

Масштаб 1:140 000

**III. Перечень ограничений использования земельных участков  
и (или) расположенных на них объектов недвижимости и осуществления  
деятельности в границах приаэродромной территории  
гидроаэродрома Геленджик (Бухта)**

11. Приаэродромная территория гидроаэродрома Геленджик (Бухта) является зоной с особыми условиями использования территорий.

В соответствии с требованиями Воздушного кодекса Российской Федерации и Федерального закона от 1 июля 2017 № 135-ФЗ «О внесении изменений в отдельные законодательные акты Российской Федерации в части совершенствования порядка установления и использования приаэродромной территории и санитарно-защитной зоны» на приаэродромной территории гидроаэродрома Геленджик (Бухта) установлены ограничения использования объектов недвижимости и осуществления деятельности.

11.1. Первая подзона приаэродромной территории гидроаэродрома Геленджик (Бухта):

Перечень ограничений использования объектов недвижимости и осуществления деятельности	Обоснование ограничений
В границах первой подзоны приаэродромной территории гидроаэродрома Геленджик (Бухта) запрещается размещать объекты, не предназначенные для организации и обслуживания воздушного движения и воздушных перевозок, обеспечения взлета, посадки, руления и стоянки воздушных судов.	1. Подпункт 1 пункта 3 статьи 47 Воздушного кодекса Российской Федерации. 2. Подпункт «а» пункта 1 <sup>1</sup> Положения.

11.2. Вторая подзона приаэродромной территории гидроаэродрома Геленджик (Бухта):

Перечень ограничений использования объектов недвижимости и осуществления деятельности	Обоснование ограничений
В границах второй подзоны приаэродромной территории гидроаэродрома Геленджик (Бухта) запрещается размещать объекты, не предназначенные для обслуживания пассажиров и обработки багажа, грузов и почты, обслуживания воздушных судов, хранения авиационного топлива и заправки воздушных судов, обеспечения энергоснабжения, а также объекты, не относящиеся к инфраструктуре аэропорта.	1. Подпункт 2 пункта 3 статьи 47 Воздушного кодекса Российской Федерации. 2. Подпункт «а» пункта 1 <sup>1</sup> Положения.

## 11.3. Третья подзона приаэродромной территории гидроаэродрома Геленджик

(Бухта):

Перечень ограничений использования объектов недвижимости и осуществления деятельности	Обоснование ограничений
<p>1. В границах третьей подзоны приаэродромной территории гидроаэродрома Геленджик (Бухта) запрещается размещать объекты, высота которых превышает ограничения, приведенные в пункте 2 настоящей таблицы.</p> <p>2. Строительство и реконструкция зданий, сооружений в границах третьей подзоны приаэродромной территории гидроаэродрома Геленджик (Бухта) разрешается только после определения максимально допустимой высоты здания, сооружения в зависимости от местоположения путем проведения соответствующих расчетов в соответствии с требованиями НГЭА ЭА с учетом следующих абсолютных высот ограничения объектов в Балтийской системе высот 1977 года<sup>4</sup>:</p> <p>Сектор 3.1.1 – от 0 м до 19 м;  Сектор 3.1.2 – от 19 м до 38 м;  Сектор 3.1.3 – от 38 м до 57 м;  Сектор 3.1.4 – от 57 м до 76 м;  Сектор 3.1.5 – от 76 м до 95 м;  Сектор 3.1.6 – от 95 м до 144 м;  Сектор 3.2.1 – от 0 м до 10 м;  Сектор 3.2.2 – от 10 м до 20 м;  Сектор 3.2.3 – от 20 м до 30 м;  Сектор 3.2.4 – от 30 м до 40 м;  Сектор 3.2.5 – от 40 м до 50 м;  Сектор 3.2.6 – от 0 м до 10 м;  Сектор 3.2.7 – от 10 м до 20 м;  Сектор 3.2.8 – от 20 м до 30 м;  Сектор 3.2.9 – от 30 м до 40 м;  Сектор 3.2.10 – от 40 м до 50 м;  Сектор 3.3 – 50 м.</p>	<p>1. Подпункт 3 пункта 3 статьи 47 Воздушного кодекса Российской Федерации.</p> <p>2. Подпункт «б» пункта 1<sup>1</sup> Положения.</p>

11.4. Четвертая подзона приаэродромной территории гидроаэродрома Геленджик (Бухта), в которой в соответствии с постановлением Правительства № 1240 абсолютная высота ограничения объекта устанавливается в Балтийской системе высот 1977 года:

<sup>4</sup> Постановление Правительства Российской Федерации от 24 ноября 2016 г. № 1240 «Об установлении государственных систем координат, государственной системы высот и государственной гравиметрической системы» (далее – постановление Правительства № 1240).

Перечень ограничений использования объектов недвижимости и осуществления деятельности	Обоснование ограничений
<p>1. В границах четвертой подзоны приаэродромной территории гидроаэродрома Геленджик (Бухта) запрещается размещать объекты, создающие помехи в работе наземных объектов средств и систем обслуживания воздушного движения, навигации, посадки и связи, предназначенных для организации воздушного движения и расположенных вне первой подзоны.</p> <p>2. В границах четвертой подзоны приаэродромной территории гидроаэродрома Геленджик (Бухта) запрещается без согласования с оператором аэродрома размещение объектов, превышающих следующие абсолютные высотные ограничения:  Сектор 4.1 – 20,2 м;  Сектор 4.2 – 28,7 м;  Сектор 4.3 – 37,2 м;  Сектор 4.4 – 45,7 м;  Сектор 4.5 – 49,1 м.</p>	<p>1. Подпункт 4 пункта 3 статьи 47 Воздушного кодекса Российской Федерации.</p> <p>2. Подпункт «в» пункта 1<sup>1</sup> Положения.</p>

11.5. Пятая подзона приаэродромной территории гидроаэродрома Геленджик (Бухта):

Перечень ограничений использования объектов недвижимости и осуществления деятельности	Обоснование ограничений
<p>1. В границах пятой подзоны приаэродромной территории гидроаэродрома Геленджик (Бухта) запрещается размещать опасные производственные объекты<sup>5</sup>, функционирование которых может повлиять на безопасность полетов воздушных судов.</p> <p>2. В границах пятой подзоны приаэродромной территории гидроаэродрома Геленджик (Бухта) допускается эксплуатация, строительство, реконструкция, капитальный ремонт, ввод в эксплуатацию, техническое перевооружение, консервация (далее – размещение) опасных производственных объектов при их соответствии установленным в пункте 3 настоящей таблицы ограничениям.</p>	<p>1. Подпункт 5 пункта 3 статьи 47 Воздушного кодекса Российской Федерации.</p> <p>2. Подпункт «г» пункта 1<sup>1</sup> Положения.</p> <p>3. Пункт 4 статьи 3 Федерального закона № 116-ФЗ.</p> <p>4. Статья 107 Земельного кодекса Российской Федерации.</p>

<sup>5</sup> Пункт 1 статьи 2 Федерального закона от 21 июля 1997 г. № 116-ФЗ «О промышленной безопасности опасных производственных объектов» (далее – Федеральный закон № 116-ФЗ).



Перечень ограничений использования объектов недвижимости и осуществления деятельности	Обоснование ограничений
<p>3. Максимальные радиусы зон поражения при происшествиях техногенного характера на опасных производственных объектах, находящихся в пятой подзоне приаэродромной территории, в которых размещение таких объектов возможно, не должны достигать:</p> <p>по вертикали – высоты пролета воздушных судов (высота поверхности ограничения препятствий в третьей подзоне приаэродромной территории);</p> <p>по горизонтали – внешних границ первой и второй подзон приаэродромной территории аэродрома.</p> <p>4. При невозможности соблюдения ограничений, предусмотренных пунктом 3 настоящей таблицы, размещение опасных производственных объектов должно выполняться на основании обоснования безопасности опасного производственного объекта, разрабатываемого на основании Федерального закона № 116-ФЗ.</p>	

### 11.6. Шестая подзона приаэродромной территории гидроаэродрома Геленджик

(Бухта):

Перечень ограничений использования объектов недвижимости и осуществления деятельности	Обоснование ограничений
<p>1. В границах шестой подзоны приаэродромной территории гидроаэродрома Геленджик (Бухта) на расстоянии 15 км от КТА запрещается размещать объекты, способствующие привлечению и массовому скоплению птиц.</p> <p>2. Допускается размещать в границах шестой подзоны объекты по обращению с твердыми коммунальными отходами, пищевыми биологическими отходами в случае наличия заключения по результатам орнитологического исследования на предмет отсутствия факторов, способствующих привлечению и массовому скоплению птиц, и (или) достаточности мер защиты указанных объектов от привлечения и массового скопления птиц, проведенного в соответствии с пунктом 1<sup>4</sup> Положения.</p>	<p>1. Подпункт 6 пункта 3 статьи 47 Воздушного кодекса Российской Федерации.</p> <p>2. Подпункт «д» пункта 1<sup>1</sup>, пункт 1<sup>4</sup> Положения.</p>