



МИНИСТЕРСТВО ТРАНСПОРТА РОССИЙСКОЙ ФЕДЕРАЦИИ  
ФЕДЕРАЛЬНОЕ АГЕНТСТВО ВОЗДУШНОГО ТРАНСПОРТА

(РОСАВИАЦИЯ)

МИНИСТЕРСТВО ЮСТИЦИИ РОССИЙСКОЙ ФЕДЕРАЦИИ

**ПРИКАЗ**

**ЗАРЕГИСТРИРОВАНО**

Москва № 78612

Регистрационный № 78612

от "20" июня 2024.

21 мая 2024 г.

485-П

**Об установлении приаэродромной территории аэродрома  
гражданской авиации Южно-Сахалинск (Хомутово)**

В соответствии со статьей 47 Воздушного кодекса Российской Федерации, подпунктом «в» пункта 2 Положения о приаэродромной территории, утвержденного постановлением Правительства Российской Федерации от 2 декабря 2017 г. № 1460, приказываю:

1. Установить приаэродромную территорию аэродрома гражданской авиации Южно-Сахалинск (Хомутово) согласно приложению к настоящему приказу.

2. Настоящий приказ действует в течение срока, указанного в пункте 4 постановления Правительства Российской Федерации от 2 декабря 2017 г. № 1460 «Об утверждении Положения о приаэродромной территории и Правил разрешения разногласий, возникающих между высшими исполнительными органами государственной власти субъектов Российской Федерации, уполномоченными Правительством Российской Федерации федеральными органами исполнительной власти и Федеральной службой по надзору в сфере защиты прав потребителей и благополучия человека при согласовании проекта акта об установлении приаэродромной территории и при определении границ седьмой подзоны приаэродромной территории».

Руководитель

Д.В. Ядров

**Приаэродромная территория аэродрома гражданской  
авиации Южно-Сахалинск (Хомутово)**

**I. Общие положения**

1. Граница приаэродромной территории аэродрома гражданской авиации Южно-Сахалинск (Хомутово) установлена путем наложения границ семи подзон.

2. В подзонах приаэродромной территории аэродрома гражданской авиации Южно-Сахалинск (Хомутово) устанавливаются следующие ограничения использования земельных участков и (или) расположенных на них объектов недвижимости и осуществления экономической и иной деятельности (далее – ограничения использования объектов недвижимости и осуществления деятельности)<sup>1</sup>:

первая подзона, в которой запрещается размещать объекты, не предназначенные для организации и обслуживания воздушного движения и воздушных перевозок, обеспечения взлета, посадки, руления и стоянки воздушных судов;

вторая подзона, в которой запрещается размещать объекты, не предназначенные для обслуживания пассажиров и обработки багажа, грузов и почты, обслуживания воздушных судов, хранения авиационного топлива и заправки воздушных судов, обеспечения энергоснабжения, а также объекты, не относящиеся к инфраструктуре аэропорта;

третья подзона, в которой запрещается размещать объекты, высота которых превышает ограничения, установленные уполномоченным Правительством

---

<sup>1</sup> Статья 47 Воздушного кодекса Российской Федерации; пункт 1(1) Положения о приаэродромной территории, утвержденного постановлением Правительства Российской Федерации от 2 декабря 2017 г. № 1460 (далее соответственно – Положение, постановление № 1460), в соответствии с пунктом 4 постановления № 1460 данный акт действует до 1 сентября 2029 г.



Российской Федерации федеральным органом исполнительной власти при установлении соответствующей приаэродромной территории;

четвертая подзона, в которой запрещается размещать объекты, создающие помехи в работе наземных объектов средств и систем обслуживания воздушного движения, навигации, посадки и связи, предназначенных для организации воздушного движения и расположенных вне первой подзоны;

пятая подзона, в которой запрещается размещать опасные производственные объекты, функционирование которых может повлиять на безопасность полетов воздушных судов;

шестая подзона, в которой запрещается размещать объекты, способствующие привлечению и массовому скоплению птиц;

седьмая подзона, в которой в целях предотвращения негативного физического воздействия устанавливается перечень ограничений использования земельных участков, определенный в соответствии с земельным законодательством с учетом положений Воздушного кодекса Российской Федерации. При этом под указанным негативным физическим воздействием понимается несоответствие эквивалентного уровня звука, возникающего в связи с полетами воздушных судов, санитарно-эпидемиологическим требованиям<sup>2</sup>.

### 3. Настоящее приложение включает<sup>3</sup>:

---

<sup>2</sup> Постановление Главного государственного санитарного врача Российской Федерации от 28 января 2021 г. № 2 «Об утверждении санитарных правил и норм СанПиН 1.2.3685-21 «Гигиенические нормативы и требования к обеспечению безопасности и (или) безвредности для человека факторов среды обитания» (зарегистрировано Министерством юстиции Российской Федерации 29 января 2021 г., регистрационный № 62296) с изменениями, внесенными постановлением Главного государственного санитарного врача Российской Федерации от 30 декабря 2022 г. № 24 (зарегистрировано Министерством юстиции Российской Федерации 9 марта 2023 г., регистрационный № 72558) (далее – постановление № 2), в соответствии с пунктом 3 постановления № 2 данный акт действует до 1 марта 2027 г.; постановление Главного государственного санитарного врача Российской Федерации от 28 января 2021 г. № 3 «Об утверждении санитарных правил и норм СанПиН 2.1.3684-21 «Санитарно-эпидемиологические требования к содержанию территорий городских и сельских поселений, к водным объектам, питьевой воде и питьевому водоснабжению, атмосферному воздуху, почвам, жилым помещениям, эксплуатации производственных, общественных помещений, организации и проведению санитарно-противоэпидемических (профилактических) мероприятий» (зарегистрировано Министерством юстиции Российской Федерации 29 января 2021 г., регистрационный № 62297) с изменениями, внесенными постановлениями Главного государственного санитарного врача Российской Федерации от 26 июня 2021 г. № 16 (зарегистрировано Министерством юстиции Российской Федерации 7 июля 2021 г., регистрационный № 64146), от 14 декабря 2021 г. № 37 (зарегистрировано Министерством юстиции Российской Федерации 30 декабря 2021 г., регистрационный № 66692), от 14 февраля 2022 г. № 6 (зарегистрировано Министерством юстиции Российской Федерации 17 февраля 2022 г., регистрационный № 67331) (далее – постановление № 3), в соответствии с пунктом 3 постановления № 3 данный акт действует до 1 марта 2027 г.

<sup>3</sup> Статья 47 Воздушного кодекса Российской Федерации, пункт 3 Положения.

текстовое и графическое описания местоположения границ приаэродромной территории и выделенных на ней семи подзон и зон (секторов) внутри указанных подзон;

перечень координат характерных точек границ в системе координат, используемой для ведения Единого государственного реестра недвижимости (далее – перечень координат характерных точек границ);

перечень ограничений использования объектов недвижимости и осуществления деятельности в соответствии с Воздушным кодексом Российской Федерации.

## **II. Описание границ приаэродромной территории аэродрома гражданской авиации Южно-Сахалинск (Хомутово)**

4. Описание границ приаэродромной территории аэродрома гражданской авиации Южно-Сахалинск (Хомутово) в соответствии с подпунктом «а» пункта 3 Положения включает перечень координат характерных точек границ.

4.1. Граница приаэродромной территории аэродрома гражданской авиации Южно-Сахалинск (Хомутово) установлена по границе наиболее удаленных от контрольной точки аэродрома (далее – КТА), являющейся центром взлетно-посадочной полосы (далее – ВПП), внешних границ подзон.

4.2. Перечень координат характерных точек границ приаэродромной территории аэродрома гражданской авиации Южно-Сахалинск (Хомутово) приведен в таблице 1.1.

Таблица 1.1

Обозначение характерных точек границ	Координаты МСК-65	
	X	Y
Контур 1		
1	709763,95	1295823,10
2	709609,16	1305121,85
3	694648,57	1302622,49
4	694468,46	1313442,79
5	689566,21	1309887,15
6	688766,10	1310731,66
7	687786,73	1311599,54

Обозначение характерных точек границ	Координаты МСК-65	
	X	Y
8	686735,44	1312378,77
9	685620,24	1313063,41
10	684449,62	1313648,24
11	683232,47	1314128,83
12	681978,07	1314501,50
13	680695,97	1314763,43
14	679395,92	1314912,61
15	678087,81	1314947,93

Обозначение характерных точек границ	Координаты МСК-65	
	X	Y
16	677922,32	1314937,94
17	677740,67	1314942,84
18	676434,46	1314864,01
19	675140,09	1314671,64
20	674384,61	1314490,91
21	674046,41	1314529,72
22	672738,31	1314565,04
23	671432,09	1314486,22
24	670137,72	1314293,85
25	668865,05	1313989,40
26	667623,74	1313575,19
27	666423,27	1313054,38
28	665272,75	1312430,91
29	664180,95	1311709,54
30	663622,35	1311265,96
31	661070,35	1312990,31
32	661140,94	1308750,08
33	660559,10	1307965,12
34	659874,46	1306849,92
35	659867,56	1306836,12
36	659851,08	1306809,28
37	659266,24	1305638,66
38	658785,65	1304421,52
39	658412,97	1303167,12
40	658269,20	1302463,38
41	646216,71	1304066,63
42	646371,49	1294767,88
43	658226,98	1296748,49
44	658237,71	1296676,28
45	658542,15	1295403,60
46	658956,36	1294162,30
47	659477,18	1292961,82
48	660100,65	1291811,30
49	660822,02	1290719,50
50	661454,32	1289923,25
51	661513,91	1286343,51
52	663570,98	1287835,51
53	664566,44	1287097,65
54	665681,64	1286413,01
55	666852,26	1285828,17
56	668069,40	1285347,57
57	669323,80	1284974,89

Обозначение характерных точек границ	Координаты МСК-65	
	X	Y
58	670605,90	1284712,96
59	671905,95	1284563,76
60	673214,06	1284528,44
61	674520,27	1284607,26
62	675814,64	1284799,63
63	675899,31	1284819,89
64	677152,31	1284676,09
65	678460,42	1284640,77
66	679766,63	1284719,59
67	681061,00	1284911,96
68	682333,68	1285216,41
69	683574,98	1285630,62
70	684775,46	1286151,43
71	685925,97	1286774,90
72	687017,77	1287496,27
73	688042,55	1288310,05
74	688992,50	1289210,05
75	689860,39	1290189,41
76	689971,23	1290338,95
77	694908,58	1287002,85
78	694728,46	1297823,15
1	709763,95	1295823,10
Контур 2		
79	650454,96	1303724,92
80	650454,08	1303750,28
81	650456,70	1303745,27
82	650459,86	1303747,73
83	650456,71	1303753,77
84	650443,50	1303826,04
85	650425,18	1303859,64
86	650410,49	1303863,76
87	650341,71	1303853,67
88	650324,00	1303848,61
89	650317,07	1303842,08
90	650281,03	1303770,21
91	650269,63	1303718,38
92	650275,23	1303709,33
93	650280,70	1303710,05
94	650420,70	1303724,95
95	650449,46	1303724,78
79	650454,96	1303724,92



4.3. Перечень кадастровых кварталов, в границах территорий которых полностью или частично расположена приаэродромная территория аэродрома гражданской авиации Южно-Сахалинск (Хомутово), приведен в таблице 1.2.

Таблица 1.2

№ п/п	Номера кадастровых кварталов				
	1	2	3	4	5
1	65:01:0101001	65:01:0302002	65:01:0405002	65:01:0901010	65:02:0000040
2	65:01:0101002	65:01:0302003	65:01:0405003	65:01:0901011	65:02:0000041
3	65:01:0101003	65:01:0302004	65:01:0405004	65:01:0901012	65:02:0000042
4	65:01:0102001	65:01:0303001	65:01:0405005	65:01:0901013	65:02:0000043
5	65:01:0102002	65:01:0303002	65:01:0405006	65:01:0901014	65:02:0000044
6	65:01:0102003	65:01:0303003	65:01:0406001	65:01:0901015	65:02:0000045
7	65:01:0102004	65:01:0303004	65:01:0406002	65:01:1001001	65:02:0000046
8	65:01:0103001	65:01:0303005	65:01:0501001	65:01:1001002	65:02:0000047
9	65:01:0103002	65:01:0303006	65:01:0501002	65:01:1001003	65:02:0000048
10	65:01:0104001	65:01:0304001	65:01:0501003	65:01:1001004	65:02:0000049
11	65:01:0104002	65:01:0305001	65:01:0501004	65:01:1001005	65:03:0000001
12	65:01:0104003	65:01:0305002	65:01:0502001	65:01:1001006	65:03:0000005
13	65:01:0104004	65:01:0306001	65:01:0503001	65:01:1001007	65:03:0000007
14	65:01:0105001	65:01:0306002	65:01:0503002	65:01:1001008	65:03:0000010
15	65:01:0105002	65:01:0306003	65:01:0503003	65:01:1001009	65:03:0000011
16	65:01:0106001	65:01:0307001	65:01:0504001	65:01:1001010	65:03:0000012
17	65:01:0106002	65:01:0307002	65:01:0504002	65:01:1001011	65:03:0000013
18	65:01:0106003	65:01:0307003	65:01:0601001	65:01:1001012	65:03:0000014
19	65:01:0107001	65:01:0308001	65:01:0601002	65:01:1001013	65:03:0000016
20	65:01:0107002	65:01:0308002	65:01:0601003	65:01:1001014	65:03:0000019
21	65:01:0107003	65:01:0309001	65:01:0601004	65:01:1001015	65:03:0000020
22	65:01:0107004	65:01:0309002	65:01:0601005	65:01:1001016	65:03:0000021
23	65:01:0107005	65:01:0310001	65:01:0601006	65:01:1001017	65:03:0000022
24	65:01:0108001	65:01:0310002	65:01:0602001	65:01:1001018	65:04:0000001
25	65:01:0108002	65:01:0310003	65:01:0602002	65:01:1001019	65:04:0000008
26	65:01:0201001	65:01:0310004	65:01:0602003	65:01:1001020	65:04:0000016
27	65:01:0201002	65:01:0310005	65:01:0602004	65:01:1001021	65:04:0000017
28	65:01:0201003	65:01:0310006	65:01:0602005	65:01:1001022	65:04:0000021
29	65:01:0201004	65:01:0311001	65:01:0602006	65:01:1001023	65:04:0000037
30	65:01:0202001	65:01:0311002	65:01:0602007	65:01:1001024	65:04:0000038
31	65:01:0202002	65:01:0311003	65:01:0602008	65:01:1001025	65:05:0000005
32	65:01:0202003	65:01:0311004	65:01:0603001	65:01:1001026	65:05:0000006
33	65:01:0202004	65:01:0312001	65:01:0603002	65:01:1001027	65:05:0000007
34	65:01:0202005	65:01:0312002	65:01:0603003	65:01:1001028	65:05:0000008
35	65:01:0202006	65:01:0312003	65:01:0701001	65:01:1001029	65:05:0000009
36	65:01:0203001	65:01:0312004	65:01:0701002	65:01:1001030	65:05:0000010
37	65:01:0204001	65:01:0312005	65:01:0701003	65:01:1001031	65:05:0000011

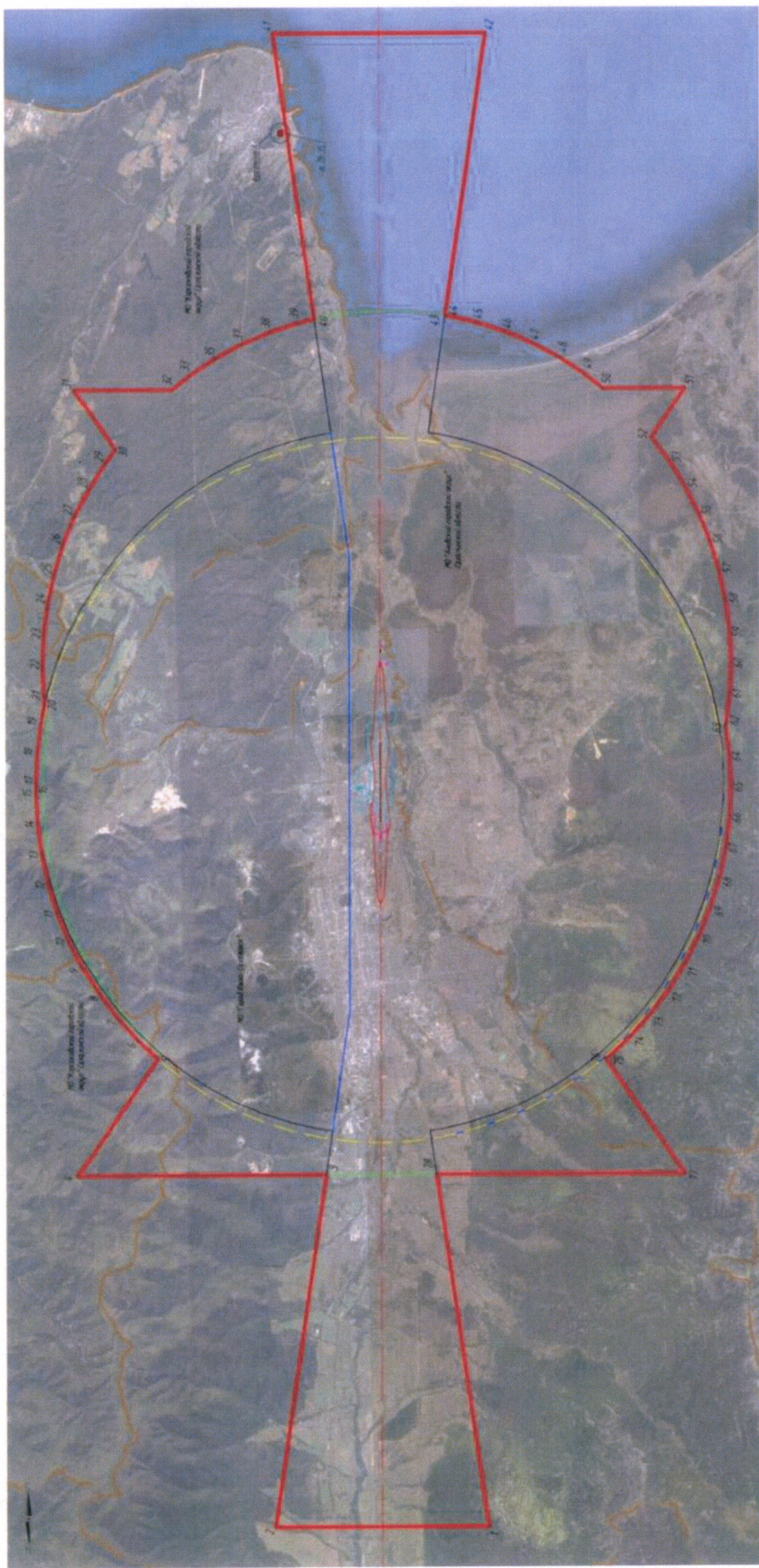
№ п/п	Номера кадастровых кварталов				
	1	2	3	4	5
38	65:01:0204002	65:01:0313001	65:01:0702001	65:01:1101001	65:05:0000012
39	65:01:0204003	65:01:0314001	65:01:0702002	65:01:1101002	65:05:0000013
40	65:01:0204004	65:01:0315001	65:01:0702003	65:01:1101003	65:05:0000014
41	65:01:0204005	65:01:0315002	65:01:0702004	65:01:1201001	65:05:0000026
42	65:01:0204006	65:01:0315003	65:01:0703001	65:01:1301001	65:05:0000027
43	65:01:0205001	65:01:0315004	65:01:0703002	65:01:1301002	65:05:0000028
44	65:01:0205002	65:01:0315005	65:01:0703003	65:01:1301003	65:05:0000029
45	65:01:0205003	65:01:0316001	65:01:0703004	65:01:1401001	65:05:0000030
46	65:01:0205004	65:01:0316002	65:01:0703005	65:01:1501001	65:05:0000031
47	65:01:0205005	65:01:0316003	65:01:0801001	65:01:1501002	65:05:0000032
48	65:01:0205006	65:01:0316004	65:01:0801002	65:02:0000004	65:05:0000033
49	65:01:0205007	65:01:0316005	65:01:0801003	65:02:0000005	65:05:0000034
50	65:01:0205008	65:01:0316006	65:01:0801004	65:02:0000006	65:05:0000035
51	65:01:0205009	65:01:0401001	65:01:0801005	65:02:0000007	65:05:0000036
52	65:01:0205010	65:01:0401002	65:01:0802001	65:02:0000008	65:05:0000037
53	65:01:0205011	65:01:0401003	65:01:0802002	65:02:0000009	65:05:0000038
54	65:01:0205012	65:01:0401004	65:01:0802003	65:02:0000010	65:05:0000039
55	65:01:0205013	65:01:0401005	65:01:0802004	65:02:0000011	65:05:0000040
56	65:01:0205014	65:01:0402001	65:01:0901001	65:02:0000012	65:05:0000041
57	65:01:0205015	65:01:0402002	65:01:0901002	65:02:0000023	65:05:0000042
58	65:01:0205016	65:01:0403001	65:01:0901003	65:02:0000024	65:05:0000043
59	65:01:0301001	65:01:0403002	65:01:0901004	65:02:0000034	65:05:0000044
60	65:01:0301002	65:01:0403003	65:01:0901005	65:02:0000035	65:05:0000045
61	65:01:0301003	65:01:0404001	65:01:0901006	65:02:0000036	65:05:0000046
62	65:01:0301004	65:01:0404002	65:01:0901007	65:02:0000037	65:05:0000047
63	65:01:0301005	65:01:0404003	65:01:0901008	65:02:0000038	65:05:0000048
64	65:01:0302001	65:01:0405001	65:01:0901009	65:02:0000039	—

4.4. Приаэродромная территория аэродрома гражданской авиации Южно-Сахалинск (Хомутово) полностью или частично расположена в границах муниципальных образований Сахалинской области: городской округ «Город Южно-Сахалинск», городской округ Анивский, городской округ Корсаковский.

4.5. Графическое изображение границ приаэродромной территории аэродрома гражданской авиации Южно-Сахалинск (Хомутово) приведено на схеме 1.



Схема 1



Фрагмент А М15000





## 5. Описание границ первой подзоны:

5.1. Первая подзона приаэродромной территории аэродрома гражданской авиации Южно-Сахалинск (Хомутово) выделена по внешним границам земельных участков, предоставленных для размещения и эксплуатации зданий, сооружений и оборудования, подлежащих размещению в указанной подзоне, отграничивающим такие земельные участки от земельных участков, предназначенных для иных целей.

5.2. Перечень координат характерных точек границ первой подзоны приаэродромной территории аэродрома гражданской авиации Южно-Сахалинск (Хомутово) приведен в таблице 2.1.

Таблица 2.1

Обозначение характерных точек границ	Координаты МСК-65	
	X	Y
Контур 1		
1	683663,39	1300086,87
2	683664,27	1300046,88
3	683662,77	1300046,85
4	683662,79	1300046,15
5	683656,79	1300046,01
6	683656,99	1300037,01
7	683658,19	1300037,04
8	683658,31	1300032,04
9	683661,71	1300032,12
10	683661,75	1300030,62
11	683664,25	1300030,69
12	683665,12	1299990,89
13	683684,91	1299991,32
14	683682,79	1300087,30
1	683663,39	1300086,87
Контур 2		
15	680758,89	1300026,99
16	680759,20	1300004,99
17	680747,20	1300004,82
18	680747,51	1299982,32
19	680759,51	1299982,49
20	680759,91	1299954,19
21	680770,91	1299954,36
22	680769,89	1300027,15
15	680758,89	1300026,99
Контур 3		
23	680460,60	1299998,03

Обозначение характерных точек границ	Координаты МСК-65	
	X	Y
24	680457,71	1299976,82
25	680457,61	1299975,98
26	680465,47	1299974,65
27	680464,83	1299967,65
28	680492,83	1299965,64
29	680493,17	1299978,81
30	680593,67	1299980,49
31	680593,92	1299998,61
23	680460,60	1299998,03
Контур 4. Внешняя граница		
32	680196,55	1300240,57
33	680009,29	1300248,82
34	679950,12	1300251,93
35	679697,54	1300239,01
36	679697,40	1300242,21
37	679432,92	1300229,78
38	679383,25	1300237,13
39	679379,74	1300232,20
40	679220,40	1300248,06
41	679201,95	1300251,54
42	679167,19	1300258,40
43	679164,42	1300259,93
44	679119,89	1300270,12
45	679062,21	1300278,39
46	679052,84	1300273,22
47	678970,85	1300295,19
48	678969,50	1300305,93
49	678916,57	1300337,49

Обозначение характерных точек границ	Координаты МСК-65	
	X	Y
50	678924,12	1300437,18
51	678568,85	1300514,78
53	678475,70	1300493,39
54	678461,46	1300452,27
55	678463,41	1300431,40
56.1	678464,58	1300418,83
56.2	678477,59	1300404,41
56.3	678565,15	1300362,58
56.4	678621,77	1300363,09
56.5	678620,31	1300321,15
56.6	678697,27	1300249,55
56.7	678708,21	1300126,76
56.8	679200,21	1300139,44
56.9	679209,70	1300125,78
56.10	678689,35	1300116,10
56.11	678644,73	1300211,77
56.12	678502,55	1300360,10
56.13	678466,08	1300398,26
57	678412,57	1300397,17
58	678269,00	1300395,71
59	678206,56	1300395,06
60	678186,58	1300394,57
61	678176,30	1300394,43
74	678130,63	1300393,46
75	677961,57	1300389,86
76	677961,61	1300375,16
77	677876,46	1300373,74
78	677877,11	1300335,22
79	677760,12	1300333,30
80	677760,61	1300303,98
81	677512,65	1300299,84
82	677507,52	1300367,31
83	677127,71	1300361,00
103	676865,55	1300179,25
104	676723,55	1300191,65
105	676538,50	1300161,03
106	675483,27	1300134,70
107	675483,52	1299937,32
108	675347,16	1299938,06
109	675340,77	1299870,26
110	675482,81	1299872,00
111	675486,05	1299777,06
112	675499,26	1299758,84
113	675648,69	1299607,94

Обозначение характерных точек границ	Координаты МСК-65	
	X	Y
114	675673,32	1299611,87
115	675887,64	1299646,02
116	675937,50	1299651,18
117	676025,71	1299654,26
118	676069,43	1299653,85
119	676151,81	1299647,58
120	676306,82	1299641,31
121	676608,74	1299621,60
122	676688,96	1299615,06
123	676705,34	1299605,98
124	676764,23	1299606,96
125	676918,81	1299570,75
126	676937,46	1299559,46
127	676992,75	1299562,40
128	677240,65	1299595,82
129	677243,41	1299591,93
130	677280,76	1299595,53
131	677319,27	1299599,06
132	677321,42	1299607,44
133	677332,46	1299609,14
134	677387,62	1299603,44
135	677458,74	1299594,50
136	677679,11	1299599,27
137	677766,34	1299598,67
138	677786,71	1299585,95
139	677902,85	1299490,91
140	677943,40	1299457,83
141	677970,26	1299455,95
142	678020,10	1299476,92
143	678106,88	1299517,37
144	678164,24	1299536,39
145	678306,06	1299608,74
146	678316,40	1299619,97
147	678362,24	1299650,61
148	678394,95	1299688,85
149	678410,89	1299712,78
150	678413,20	1299714,28
151	678452,98	1299717,11
152	678566,56	1299725,52
153	678655,58	1299730,43
154	678744,21	1299740,46
155	678806,65	1299742,15
156	678805,98	1299736,50
157	678909,82	1299742,27

Обозначение характерных точек границ	Координаты МСК-65	
	X	Y
158	678910,59	1299747,14
159	678944,99	1299748,21
160	679099,63	1299759,99
161	679265,51	1299762,74
162	679424,46	1299765,83
163	679619,62	1299768,22
164	679619,53	1299722,02
165	679656,47	1299725,25
166	679745,13	1299711,17
167	680112,58	1299710,83
168	680140,03	1299910,18
169	680142,50	1299928,00
170	680163,48	1299928,21
171	680361,49	1299930,13
172	680367,69	1299977,46
173	680430,15	1299977,29
174	680431,07	1299992,26
175	680371,99	1299992,33
176	680369,63	1299992,71
177	680373,80	1300024,19
178	680369,74	1300024,12
179	680175,51	1300062,73
32	680196,55	1300240,57
Контур 4. Внутренняя граница 1		
180	678226,62	1300162,17
181	678226,52	1300150,18
182	678226,54	1300146,90
183	678227,15	1300062,60
184	678237,62	1300063,46
185	678246,01	1300063,42
186	678282,55	1300065,75
187	678294,93	1300079,76
188	678296,86	1300081,21
189	678298,23	1300082,67
190	678306,57	1300091,68
191	678328,09	1300092,39
192	678327,26	1300156,37
193	678299,70	1300158,10
194	678297,69	1300158,21
195	678295,70	1300158,35
196	678250,60	1300161,18
197	678250,00	1300161,12
198	678248,01	1300160,96
199	678246,00	1300160,81

Обозначение характерных точек границ	Координаты МСК-65	
	X	Y
200	678238,63	1300160,24
180	678226,62	1300162,17
Контур 4. Внутренняя граница 2		
201	677860,41	1300124,85
202	677860,40	1300116,35
203	677869,80	1300116,35
204	677869,81	1300124,85
201	677860,41	1300124,85
Контур 4. Внутренняя граница 3		
205	675720,17	1299694,18
206	675717,45	1299692,92
207	675718,79	1299690,23
208	675721,50	1299691,50
205	675720,17	1299694,18
Контур 5		
209	675175,96	1299856,44
210	675175,47	1299886,43
211	675174,06	1299912,77
212	675173,47	1299939,35
213	675121,11	1299938,65
214	675122,76	1299855,57
215	675159,46	1299855,99
209	675175,96	1299856,44
Контур 6		
216	672922,47	1299921,70
217	672925,93	1299805,65
218	672986,65	1299804,27
219	672984,95	1299922,56
216	672922,47	1299921,70
Контур 7		
220	672986,08	1299635,17
221	672972,83	1299621,49
222	672978,27	1299616,29
223	672955,67	1299592,50
224	672949,00	1299599,10
225	672935,65	1299584,96
226	672940,69	1299579,89
227	672923,78	1299567,13
228	672931,57	1299559,79
229	672915,08	1299542,49
230	672913,77	1299566,21
231	672910,23	1299566,09
232	672911,82	1299539,08
233	672894,37	1299520,78



Обозначение характерных точек границ	Координаты МСК-65	
	X	Y
234	672866,76	1299518,64
235	672867,01	1299515,44
236	672896,31	1299517,48
237	672915,00	1299500,43
238	672916,81	1299473,53
239	672919,83	1299473,78
240	672918,11	1299497,59
241	672948,50	1299469,87
242	673040,23	1299568,49
243	673029,95	1299578,12
244	673041,63	1299590,69
245	673030,88	1299600,86
246	673030,85	1299591,55
247	673024,08	1299583,62
248	672999,66	1299606,51
249	673003,33	1299610,92
250	672994,71	1299617,32

Обозначение характерных точек границ	Координаты МСК-65	
	X	Y
251	672999,40	1299622,34
220	672986,08	1299635,17
Контур 8		
252	672210,07	1299811,72
253	672210,96	1299754,81
254	672267,73	1299755,86
255	672267,14	1299812,54
252	672210,07	1299811,72
Контур 9		
256	677625,46	1300311,22
257	677625,34	1300373,65
258	677574,26	1300373,80
259	677574,26	1300359,65
260	677558,09	1300359,66
261	677558,13	1300311,46
256	677625,46	1300311,22

5.3. Перечень кадастровых кварталов, в границах территорий которых полностью или частично расположена первая подзона приаэродромной территории аэродрома гражданской авиации Южно-Сахалинск (Хомутово), приведен в таблице 2.2.

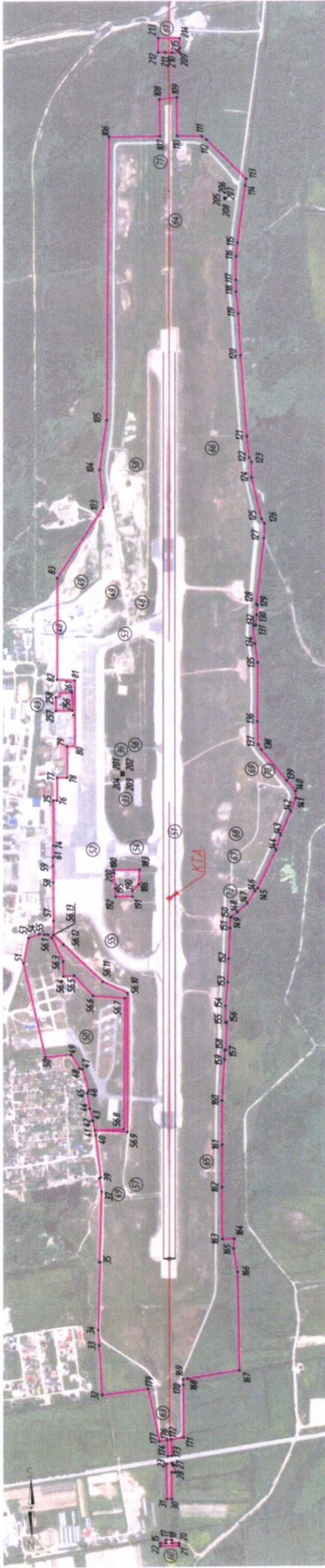
Таблица 2.2

№ п/п	Номера кадастровых кварталов				
	1	2	3	4	5
1	65:01:0106002	65:01:0402002	65:01:0403002	65:01:0405004	65:01:0405006
2	65:01:0401002	65:01:0403001	65:01:0405001	65:01:0405005	65:01:1101003
3	65:01:0402001	—	—	—	—

5.4. Первая подзона приаэродромной территории аэродрома гражданской авиации Южно-Сахалинск (Хомутово) расположена в границах городского округа «Город Южно-Сахалинск».

5.5. Графическое изображение границ первой подзоны приаэродромной территории аэродрома гражданской авиации Южно-Сахалинск (Хомутово) приведено на схеме 2.

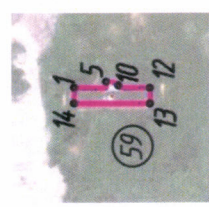
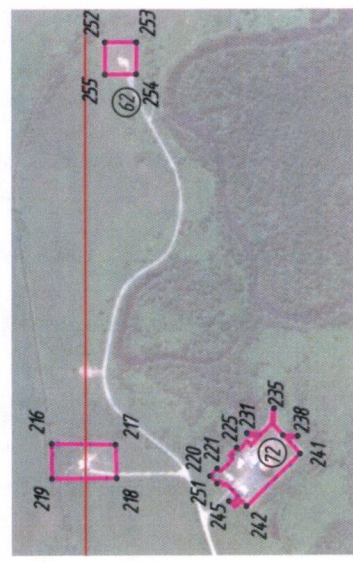
Схема 2



УСЛОВНЫЕ ОБОЗНАЧЕНИЯ



- граница первой подзоны, номер  
характерной точки границы



## 6. Описание границ второй подзоны:

6.1. Вторая подзона приаэродромной территории аэродрома гражданской авиации Южно-Сахалинск (Хомутово) выделена по внешним границам земельных участков, предоставленных для размещения и эксплуатации зданий, сооружений и оборудования, подлежащих размещению в указанной подзоне, отграничивающим такие земельные участки от земельных участков, предназначенных для иных целей.

6.2. Перечень координат характерных точек границ второй подзоны приаэродромной территории аэродрома гражданской авиации Южно-Сахалинск (Хомутово) приведен в таблице 3.1.

Таблица 3.1

Обозначение характерных точек границ	Координаты МСК-65	
	X	Y
Контур 1. Внешняя граница		
1	677832,01	1301090,63
2	677738,87	1300839,23
3	677452,08	1300917,60
4	677382,12	1300827,06
5	677340,56	1300790,33
6	677335,66	1300785,99
7	677224,30	1300687,44
8	677229,17	1300484,92
9	677020,39	1300473,68
10	676529,22	1300462,01
11	675523,97	1300441,24
12	675279,32	1300343,92
13	675099,82	1300168,03
14	675045,40	1299900,12
15	674993,83	1299520,22
16	674978,65	1299503,24
17	674928,71	1299368,34
18	674936,23	1299284,10
19	675014,68	1299236,62
20	675206,02	1299192,48
21	675357,83	1299246,25
22	675592,47	1299371,58
23	675782,31	1299410,34
24	675941,13	1299432,86
25	676073,06	1299435,52
26	676292,48	1299418,83
27	676612,37	1299403,28

Обозначение характерных точек границ	Координаты МСК-65	
	X	Y
28	676708,98	1299387,66
29	676767,87	1299388,64
30	676941,09	1299341,14
31	677247,04	1299373,61
32	677322,91	1299380,73
33	677336,09	1299390,82
34	677769,96	1299380,36
35	677947,03	1299239,51
36	677973,88	1299237,63
37	678110,51	1299299,05
38	678167,87	1299318,07
39	678309,70	1299390,41
40	678320,03	1299401,65
41	678365,87	1299432,28
42	678416,83	1299495,96
43	678913,45	1299523,96
44	679606,39	1299548,93
45	679612,40	1299631,99
46	679620,75	1299649,66
47	679621,73	1299660,27
48	679619,53	1299722,02
49	679619,62	1299768,22
50	679424,46	1299765,83
51	679265,51	1299762,74
52	679099,63	1299759,99
53	678944,99	1299748,21
54	678910,59	1299747,14
55	678909,82	1299742,27



Обозначение характерных точек границ	Координаты МСК-65	
	X	Y
56	678805,98	1299736,50
57	678806,65	1299742,15
58	678744,21	1299740,46
59	678655,58	1299730,43
60	678566,56	1299725,52
61	678413,20	1299714,28
62	678410,89	1299712,78
63	678394,95	1299688,85
64	678362,24	1299650,61
65	678316,40	1299619,97
66	678306,06	1299608,74
67	678164,24	1299536,39
68	678106,88	1299517,37
69	678020,10	1299476,92
70	677970,26	1299455,95
71	677943,40	1299457,83
72	677902,85	1299490,91
73	677786,71	1299585,95
74	677766,34	1299598,67
75	677679,11	1299599,27
76	677458,74	1299594,50
77	677387,62	1299603,44
78	677332,46	1299609,14
79	677321,42	1299607,44
80	677319,27	1299599,06
81	677280,76	1299595,53
82	677243,41	1299591,93
83	677240,65	1299595,82
84	676992,75	1299562,40
85	676937,46	1299559,46
86	676918,81	1299570,75
87	676764,23	1299606,96
88	676705,34	1299605,98
89	676688,96	1299615,06
90	676608,74	1299621,60
91	676306,82	1299641,31
92	676151,81	1299647,58
93	676069,43	1299653,85
94	676025,71	1299654,26
95	675937,50	1299651,18
96	675887,64	1299646,02
97	675648,69	1299607,94
98	675499,26	1299758,84
99	675486,05	1299777,06

Обозначение характерных точек границ	Координаты МСК-65	
	X	Y
100	675482,81	1299872,00
101	675340,77	1299870,26
102	675347,16	1299938,06
103	675483,52	1299937,32
104	675483,27	1300134,70
105	676538,50	1300161,03
106	676723,55	1300191,65
107	676865,55	1300179,25
108	677127,71	1300361,00
109	677507,52	1300367,31
110	677512,65	1300299,84
111	677760,62	1300303,98
112	677760,12	1300333,30
113	677877,11	1300335,25
114	677876,46	1300373,74
115	677961,61	1300375,16
116	677961,57	1300389,86
117	678206,55	1300395,06
118	678412,57	1300397,17
119	678466,08	1300398,26
120	678502,55	1300360,10
121	678601,22	1300257,21
122	678644,73	1300211,77
123	678689,35	1300116,10
124	679209,70	1300125,78
125	679200,64	1300251,80
126	679200,21	1300139,44
127	678708,21	1300126,76
128	678697,27	1300249,55
129	678620,31	1300321,15
130	678621,77	1300363,09
131	678565,15	1300362,58
132	678477,59	1300404,41
133	678464,58	1300418,83
134	678463,41	1300431,40
135	678461,46	1300452,27
136	678475,70	1300493,39
137	678568,85	1300514,78
138	678924,22	1300437,17
139	678939,99	1300646,68
140	678953,47	1300808,76
141	678969,39	1300819,41
142	678975,30	1300820,28
143	679152,40	1300812,45

Обозначение характерных точек границ	Координаты МСК-65	
	X	Y
144	679269,85	1300798,67
145	679274,45	1300802,47
146	679286,70	1300948,96
147	678986,61	1300983,47
148	678695,97	1301110,62
149	678688,71	1301110,50
150	678684,09	1301104,68
151	678641,73	1300912,46
152	678636,60	1300883,63
153	678641,98	1300878,88
154	678709,93	1300876,18
155	678700,93	1300676,93
156	678566,79	1300691,81
157	678569,81	1300712,61
158	678345,32	1300747,69
159	678313,95	1300755,40
160	678335,99	1300948,39
161	678342,54	1300998,07
162	678162,10	1301030,70
163	678157,40	1301030,75
164	678161,12	1300795,54
165	678169,35	1300787,70
166	678169,52	1300776,72
167	678161,57	1300766,99
168	678165,35	1300527,20
169	678172,99	1300522,95
170	678173,23	1300521,01
171	678135,19	1300516,75
172	678135,02	1300518,24
173	678142,41	1300524,03
174	678140,69	1300603,04
175	678132,40	1300610,60
176	678132,06	1300619,82
177	678140,17	1300627,90
178	678137,66	1300746,28
179	678130,40	1300754,56
180	678130,37	1300763,56
181	678137,14	1300771,15
182	678136,88	1300779,17
183	678131,51	1301035,03
1	677832,01	1301090,63
Контур 1. Внутренняя граница 1		
184	677625,46	1300311,22
185	677625,34	1300373,65

Обозначение характерных точек границ	Координаты МСК-65	
	X	Y
186	677574,26	1300373,80
187	677574,26	1300359,65
188	677558,09	1300359,66
189	677558,13	1300311,46
184	677625,46	1300311,22
Контур 1. Внутренняя граница 2		
219	675175,99	1299856,44
220	675175,50	1299886,43
221	675174,09	1299912,77
222	675173,50	1299939,35
223	675121,14	1299938,65
224	675122,79	1299855,57
225	675159,49	1299855,99
219	675175,99	1299856,44
Контур 1. Внутренняя граница 3		
243	678258,44	1300786,72
244	678258,45	1300831,72
245	678232,45	1300832,43
246	678232,47	1300880,43
247	678236,87	1300883,92
248	678246,87	1300883,92
249	678246,88	1300900,92
250	678222,38	1300900,93
251	678222,17	1300875,33
252	678212,86	1300861,93
253	678190,66	1300862,44
254	678190,04	1300788,64
243	678258,44	1300786,72
Контур 2		
190	678226,62	1300162,17
191	678226,52	1300150,18
192	678226,54	1300146,90
193	678227,15	1300062,60
194	678237,62	1300063,46
195	678246,01	1300063,42
196	678282,55	1300065,75
197	678294,93	1300079,76
198	678296,86	1300081,21
199	678298,23	1300082,67
200	678306,57	1300091,68
201	678328,09	1300092,39
202	678327,26	1300156,37
203	678299,70	1300158,10
204	678297,69	1300158,21

Обозначение характерных точек границ	Координаты МСК-65	
	X	Y
205	678295,70	1300158,35
206	678250,60	1300161,18
207	678250,00	1300161,12
208	678248,01	1300160,96
209	678246,00	1300160,81
210	678238,63	1300160,24
190	678226,62	1300162,17
Контур 3		
211	677860,41	1300124,85
212	677860,40	1300116,35
213	677869,80	1300116,35
214	677869,81	1300124,85
211	677860,41	1300124,85
Контур 4		
215	675720,17	1299694,18
216	675717,45	1299692,92
217	675718,79	1299690,23
218	675721,50	1299691,50
215	675720,17	1299694,18

Обозначение характерных точек границ	Координаты МСК-65	
	X	Y
Контур 5		
226	650341,71	1303853,68
227	650324,00	1303848,61
228	650317,07	1303842,08
229	650281,03	1303770,21
230	650269,63	1303718,37
231	650275,23	1303709,33
232	650280,70	1303710,05
233	650420,71	1303724,95
234	650449,47	1303724,78
235	650454,97	1303724,92
236	650454,08	1303750,28
237	650456,70	1303745,27
238	650459,86	1303747,73
239	650456,71	1303753,77
240	650443,50	1303826,03
241	650425,17	1303859,64
242	650410,49	1303863,75
226	650341,71	1303853,68

6.3. Кадастровые кварталы, в границах территорий которых полностью или частично расположена вторая подзона приаэродромной территории аэродрома гражданской авиации Южно-Сахалинск (Хомутово): 65:01:0405001, 65:01:0405006, 65:04:0000018.

6.4. Муниципальные образования, в границах территорий которых полностью или частично расположена вторая подзона приаэродромной территории аэродрома гражданской авиации Южно-Сахалинск (Хомутово): городской округ «Город Южно-Сахалинск», городской округ Корсаковский.

6.5. Графическое изображение границ второй подзоны приаэродромной территории аэродрома гражданской авиации Южно-Сахалинск (Хомутово) приведено на схеме 3.





## 7. Описание границ третьей подзоны:

7.1. Третья подзона приаэродромной территории аэродрома гражданской авиации Южно-Сахалинск (Хомутово) выделена в границах полос воздушных подходов, установленных в соответствии с Федеральными правилами использования воздушного пространства Российской Федерации, утвержденными постановлением Правительства Российской Федерации от 11 марта 2010 г. № 138<sup>4</sup> (далее – постановление № 138), и с учетом ограничительных поверхностей аэродрома в соответствии с Федеральными авиационными правилами «Требования, предъявляемые к аэродромам, предназначенным для взлета, посадки, руления и стоянки гражданских воздушных судов», утвержденными приказом Министерства транспорта Российской Федерации от 25 августа 2015 г. № 262 (зарегистрирован Министерством юстиции Российской Федерации 9 октября 2015 г., регистрационный № 39264), с изменениями, внесенными приказом Министерства транспорта Российской Федерации от 24 ноября 2017 г. № 495 (зарегистрирован Министерством юстиции Российской Федерации 21 декабря 2017 г., регистрационный № 49344) (далее – ФАП-262).

7.2. Перечень координат характерных точек границ третьей подзоны приаэродромной территории аэродрома гражданской авиации Южно-Сахалинск (Хомутово) приведен в таблице 4.1.

Таблица 4.1

Обозначение характерных точек границ	Координаты МСК-65	
	X	Y
1	709609,16	1305121,85
2	693128,39	1302368,52
3	687665,73	1301455,91
4	668269,94	1301133,05
5	663121,15	1301817,96
6	646216,71	1304066,63
7	646371,49	1294767,88
8	663191,72	1297577,92
9	663263,56	1297094,63
10	663568,01	1295821,95
11	663982,22	1294580,66

<sup>4</sup> В соответствии с пунктом 3 постановления № 138 данный акт действует до 1 ноября 2026 г.

Обозначение характерных точек границ	Координаты МСК-65	
	X	Y
12	664503,05	1293380,18
13	665126,53	1292229,66
14	665847,89	1291137,87
15	666661,68	1290113,11
16	667561,69	1289163,16
17	668541,06	1288295,27
18	669592,35	1287516,05
19	670707,55	1286831,41
20	671878,17	1286246,57
21	673095,32	1285765,99
22	674349,71	1285393,32
23	675631,82	1285131,38
24	676931,87	1284982,19
25	678239,98	1284946,88
26	678405,48	1284956,88
27	678587,13	1284951,97
28	679893,34	1285030,80
29	681187,70	1285223,18
30	682460,38	1285527,63
31	683701,68	1285941,84
32	684902,15	1286462,67
33	686052,66	1287086,15
34	687144,46	1287807,52
35	688169,23	1288621,31
36	689119,17	1289521,31
37	689987,06	1290500,68
38	690766,29	1291551,97
39	691450,93	1292667,16
40	692035,76	1293837,80
41	692516,34	1295054,94
42	692889,02	1296309,33
43	693150,94	1297591,45
44	693200,85	1298026,35
45	709763,95	1295823,10
1	709609,16	1305121,85

7.3. Графическое изображение внешних границ третьей подзоны приаэродромной территории аэродрома гражданской авиации Южно-Сахалинск (Хомутово) приведено на схеме 4.







7.4. Перечень кадастровых кварталов, в границах территорий которых полностью или частично расположена третья подзона приаэродромной территории аэродрома гражданской авиации Южно-Сахалинск (Хомутово), приведен в таблице 4.2.

Таблица 4.2

№ п/п	Номера кадастровых кварталов				
	1	2	3	4	5
1	65:01:0101001	65:01:0205005	65:01:0311001	65:01:0703002	65:03:0000010
2	65:01:0101002	65:01:0205006	65:01:0311002	65:01:0703004	65:03:0000011
3	65:01:0101003	65:01:0205007	65:01:0311003	65:01:0801001	65:03:0000012
4	65:01:0102001	65:01:0205008	65:01:0311004	65:01:0801002	65:03:0000013
5	65:01:0102002	65:01:0205009	65:01:0312001	65:01:0801003	65:03:0000014
6	65:01:0102003	65:01:0205010	65:01:0312002	65:01:0801004	65:03:0000019
7	65:01:0102004	65:01:0205011	65:01:0312003	65:01:0801005	65:03:0000020
8	65:01:0103001	65:01:0205012	65:01:0312004	65:01:0802001	65:03:0000021
9	65:01:0103002	65:01:0205013	65:01:0312005	65:01:0802002	65:03:0000022
10	65:01:0104001	65:01:0205014	65:01:0315002	65:01:0802003	65:04:0000001
11	65:01:0104002	65:01:0205015	65:01:0316001	65:01:0802004	65:04:0000008
12	65:01:0104003	65:01:0205016	65:01:0316002	65:01:0901001	65:04:0000016
13	65:01:0104004	65:01:0301001	65:01:0316003	65:01:0901002	65:04:0000017
14	65:01:0105001	65:01:0301002	65:01:0316004	65:01:0901003	65:04:0000021
15	65:01:0105002	65:01:0301003	65:01:0316005	65:01:0901004	65:04:0000037
16	65:01:0106001	65:01:0301004	65:01:0401001	65:01:0901005	65:04:0000038
17	65:01:0106002	65:01:0301005	65:01:0401002	65:01:0901006	65:05:0000005
18	65:01:0106003	65:01:0302001	65:01:0401003	65:01:0901007	65:05:0000006
19	65:01:0107001	65:01:0302002	65:01:0401004	65:01:0901008	65:05:0000007
20	65:01:0107002	65:01:0302003	65:01:0401005	65:01:0901009	65:05:0000008
21	65:01:0107003	65:01:0302004	65:01:0402001	65:01:0901010	65:05:0000009
22	65:01:0107004	65:01:0303001	65:01:0402002	65:01:0901011	65:05:0000010
23	65:01:0107005	65:01:0303002	65:01:0403001	65:01:0901012	65:05:0000014
24	65:01:0108001	65:01:0303003	65:01:0403002	65:01:0901013	65:05:0000027
25	65:01:0108002	65:01:0303004	65:01:0403003	65:01:0901014	65:05:0000028
26	65:01:0201001	65:01:0303005	65:01:0404001	65:01:0901015	65:05:0000029
27	65:01:0201002	65:01:0303006	65:01:0404002	65:01:1101001	65:05:0000030
28	65:01:0201003	65:01:0304001	65:01:0404003	65:01:1101002	65:05:0000031
29	65:01:0201004	65:01:0305001	65:01:0405001	65:01:1101003	65:05:0000032
30	65:01:0202001	65:01:0305002	65:01:0405002	65:01:1301002	65:05:0000033
31	65:01:0202002	65:01:0306001	65:01:0405004	65:02:0000004	65:05:0000034
32	65:01:0202003	65:01:0306002	65:01:0405005	65:02:0000005	65:05:0000035
33	65:01:0202004	65:01:0306003	65:01:0405006	65:02:0000006	65:05:0000036
34	65:01:0202005	65:01:0307001	65:01:0501001	65:02:0000007	65:05:0000037
35	65:01:0202006	65:01:0307002	65:01:0501002	65:02:0000008	65:05:0000038
36	65:01:0203001	65:01:0307003	65:01:0501003	65:02:0000009	65:05:0000039
37	65:01:0204001	65:01:0308001	65:01:0601005	65:02:0000010	65:05:0000040

№ п/п	Номера кадастровых кварталов				
	1	2	3	4	5
38	65:01:0204002	65:01:0308002	65:01:0602001	65:02:0000011	65:05:0000041
39	65:01:0204003	65:01:0309001	65:01:0602002	65:02:0000012	65:05:0000042
40	65:01:0204004	65:01:0309002	65:01:0602005	65:02:0000023	65:05:0000043
41	65:01:0204005	65:01:0310001	65:01:0701001	65:02:0000024	65:05:0000044
42	65:01:0204006	65:01:0310002	65:01:0702001	65:02:0000039	65:05:0000045
43	65:01:0205001	65:01:0310003	65:01:0702002	65:02:0000040	65:05:0000046
44	65:01:0205002	65:01:0310004	65:01:0702003	65:02:0000043	65:05:0000047
45	65:01:0205003	65:01:0310005	65:01:0702004	65:02:0000044	65:05:0000048
46	65:01:0205004	65:01:0310006	65:01:0703001	65:02:0000045	-

7.5. Муниципальные образования, в границах территорий которых полностью или частично расположена третья подзона приаэродромной территории аэродрома гражданской авиации Южно-Сахалинск (Хомутово), приведены в таблице 4.3.

Таблица 4.3

№ п/п	Муниципальные образования
1	Городской округ «Город Южно-Сахалинск»
2	Городской округ Анивский
3	Городской округ Корсаковский

7.6. Перечень координат характерных точек границ секторов третьей подзоны приаэродромной территории аэродрома Южно-Сахалинск (Хомутово) приведен в таблице 4.4.

Таблица 4.4

Обозначение характерных точек границ	Координаты МСК-65	
	X	Y
Сектор 1		
Абсолютная высота (далее – Набс) 168.20 м		
1	689486,35	1289914,81
2	689596,02	1290038,00
3	689704,34	1290162,40
4	689811,27	1290287,98
5	689916,81	1290414,73
6	690020,96	1290542,63
7	690123,69	1290671,67
8	690225,00	1290801,82
9	690324,87	1290933,09
10	690423,30	1291065,44

Обозначение характерных точек границ	Координаты МСК-65	
	X	Y
11	690520,26	1291198,87
12	690615,74	1291333,36
13	690709,75	1291468,90
14	690802,26	1291605,44
15	690893,26	1291743,01
16	690982,73	1291881,56
17	691070,69	1292021,09
18	691157,10	1292161,58
19	691241,97	1292303,02
20	691325,27	1292445,38
21	691407,00	1292588,64
22	691487,16	1292732,79

Обозначение характерных точек границ	Координаты МСК-65	
	X	Y
23	691565,72	1292877,83
24	691642,68	1293023,70
25	691718,04	1293170,42
26	691791,77	1293317,96
27	691863,88	1293466,31
28	691934,36	1293615,43
29	692003,19	1293765,32
30	692070,37	1293915,96
31	692135,88	1294067,32
32	692199,73	1294219,40
33	692261,91	1294372,17
34	692322,40	1294525,62
35	692381,19	1294679,72
36	692438,30	1294834,46
37	692493,69	1294989,82
38	692547,38	1295145,78
39	692599,35	1295302,32
40	692649,58	1295459,42
41	692698,10	1295617,07
42	692744,87	1295775,23
43	692789,91	1295933,91
44	692833,19	1296093,06
45	692874,73	1296252,69
46	692914,50	1296412,75
47	692952,51	1296573,25
48	692988,76	1296734,16
49	693023,23	1296895,46
50	693055,93	1297057,13
51	693086,85	1297219,14
52	693115,99	1297381,49
53	693143,34	1297544,14
54	693168,89	1297707,09
55	693192,66	1297870,30
56	693200,85	1298026,35
57	693201,89	1298035,47
58	694788,56	1297824,44
59	694765,15	1299223,99
60	694855,38	1299225,50
61	694822,10	1301225,22
62	694731,87	1301223,73
63	694708,57	1302623,79
64	693129,67	1302359,98
65	693128,39	1302368,52
66	687665,73	1301455,91

Обозначение характерных точек границ	Координаты МСК-65	
	X	Y
67	685507,92	1301420,00
68	685581,31	1301113,24
69	685583,40	1301099,13
70	685723,34	1301122,51
71	685922,80	1301155,83
72	686122,27	1301189,17
73	686321,73	1301222,49
74	686449,39	1301243,82
75	686453,37	1301004,53
76	686685,33	1301037,45
77	686997,13	1301081,70
78	687103,15	1301096,76
79	687309,37	1301100,19
80	687621,82	1301105,39
81	687934,29	1301110,59
82	688246,74	1301115,78
83	688559,20	1301120,98
84	688871,65	1301126,19
85	689184,12	1301131,39
86	689384,09	1301134,49
87	689417,37	1299134,98
88	689217,40	1299131,66
89	688904,93	1299126,46
90	688592,48	1299121,26
91	688280,02	1299116,05
92	687967,57	1299110,85
93	687655,10	1299105,66
94	687342,65	1299100,46
95	687136,43	1299097,03
96	687029,97	1299108,53
97	686716,86	1299142,39
98	686483,99	1299167,57
99	686487,98	1298928,43
100	686359,68	1298945,49
101	686159,22	1298972,15
102	685958,76	1298998,81
103	685758,30	1299025,48
104	685617,64	1299044,19
105	685615,99	1299029,74
106	685511,21	1298516,91
107	685362,14	1298015,15
108	685169,91	1297528,29
109	684935,98	1297060,04
110	684662,11	1296613,95

Обозначение характерных точек границ	Координаты МСК-65	
	X	Y
111	684350,43	1296193,45
112	684003,27	1295801,70
113	683623,29	1295441,70
114	683213,38	1295116,19
115	682776,66	1294827,64
116	682316,46	1294578,24
117	681836,27	1294369,92
118	681339,75	1294204,23
119	680830,67	1294082,45
120	680312,93	1294005,50
121	679790,44	1293973,97
122	676389,90	1293917,21
123	675866,66	1293931,34
124	675346,64	1293991,02
125	674833,80	1294095,79
126	674332,04	1294244,86
127	673845,18	1294437,09
128	673376,93	1294671,03
129	672930,85	1294944,88
130	672510,34	1295256,58
131	672118,59	1295603,73
132	671758,59	1295983,71
133	671433,08	1296393,62
134	671144,53	1296830,34
135	670895,14	1297290,54
136	670686,81	1297770,74
137	670521,13	1298267,26
138	670399,34	1298776,33
139	670397,23	1298790,58
140	670388,15	1298789,06
141	670188,66	1298755,73
142	669989,16	1298722,40
143	669789,67	1298689,07
144	669590,18	1298655,74
145	669462,50	1298634,41
146	669458,49	1298875,43
147	669188,69	1298837,14
148	668877,50	1298792,97
149	668876,88	1298792,96
150	668564,42	1298787,76
151	668251,97	1298782,56
152	667939,51	1298777,36
153	667627,05	1298772,17
154	667314,59	1298766,96

Обозначение характерных точек границ	Координаты МСК-65	
	X	Y
155	667002,14	1298761,76
156	666689,67	1298756,56
157	666489,70	1298753,23
158	666456,42	1300752,97
159	666656,39	1300756,29
160	666968,86	1300761,49
161	667281,31	1300766,69
162	667593,77	1300771,89
163	667906,23	1300777,09
164	668218,69	1300782,29
165	668531,14	1300787,49
166	668843,60	1300792,69
167	668844,22	1300792,70
168	669156,70	1300758,92
169	669427,58	1300729,62
170	669423,58	1300970,49
171	669551,89	1300953,43
172	669752,37	1300926,76
173	669952,87	1300900,09
174	670153,36	1300873,43
175	670353,85	1300846,76
176	670363,03	1300845,54
177	670364,67	1300859,82
178	670427,83	1301168,98
179	668269,94	1301133,05
180	663462,49	1301772,55
181	663461,45	1301763,46
182	661192,15	1302065,28
183	661215,56	1300665,73
184	661125,27	1300664,24
185	661158,55	1298664,51
186	661248,84	1298666,01
187	661272,14	1297265,93
188	663529,92	1297643,16
189	663531,19	1297634,63
190	663542,49	1297478,05
191	663570,56	1297315,51
192	663600,42	1297153,30
193	663632,06	1296991,43
194	663665,49	1296829,91
195	663700,68	1296668,76
196	663737,65	1296508,02
197	663776,37	1296347,69
198	663816,86	1296187,80

Обозначение характерных точек границ	Координаты МСК-65	
	X	Y
199	663859,10	1296028,37
200	663903,11	1295869,40
201	663948,84	1295710,93
202	663996,33	1295552,98
203	664045,53	1295395,55
204	664096,48	1295238,68
205	664149,15	1295082,37
206	664203,52	1294926,65
207	664259,62	1294771,54
208	664317,41	1294617,06
209	664376,89	1294463,22
210	664438,07	1294310,05
211	664500,92	1294157,56
212	664565,46	1294005,76
213	664631,64	1293854,69
214	664699,49	1293704,36
215	664768,99	1293554,77
216	664840,13	1293405,97
217	664912,91	1293257,94
218	664987,30	1293110,74
219	665063,31	1292964,36
220	665140,93	1292818,82
221	665220,13	1292674,14
222	665300,93	1292530,34
223	665383,30	1292387,46
224	665467,24	1292245,47
225	665552,73	1292104,42
226	665639,78	1291964,32
227	665728,35	1291825,17
228	665818,45	1291687,02
229	665910,06	1291549,86
230	666003,18	1291413,73
231	666097,79	1291278,62
232	666193,88	1291144,55
233	666291,43	1291011,56
234	666390,45	1290879,64
235	666490,90	1290748,83
236	666592,79	1290619,12
237	666696,10	1290490,55
238	666800,82	1290363,11
239	666906,93	1290236,84
240	667014,42	1290111,73
241	667123,28	1289987,83
242	667233,50	1289865,12

Обозначение характерных точек границ	Координаты МСК-65	
	X	Y
243	667345,07	1289743,64
244	667457,96	1289623,38
245	667572,16	1289504,38
246	667687,67	1289386,64
247	667804,47	1289270,18
248	667922,53	1289155,01
249	668041,86	1289041,14
250	668162,43	1288928,58
251	668284,23	1288817,37
252	668407,25	1288707,50
253	668531,48	1288599,00
254	668656,88	1288491,85
255	668783,45	1288386,10
256	668911,18	1288281,74
257	669040,05	1288178,81
258	669170,05	1288077,28
259	669301,15	1287977,20
260	669433,34	1287878,56
261	669566,62	1287781,39
262	669700,95	1287685,68
263	669836,32	1287591,45
264	669972,73	1287498,72
265	670110,15	1287407,51
266	670248,56	1287317,80
267	670387,94	1287229,62
268	670528,29	1287142,97
269	670669,59	1287057,88
270	670811,81	1286974,34
271	670954,95	1286892,38
272	671098,97	1286811,99
273	671243,86	1286733,19
274	671389,62	1286655,99
275	671536,22	1286580,40
276	671683,64	1286506,43
277	671831,86	1286434,08
278	671980,87	1286363,36
279	672130,65	1286294,29
280	672281,18	1286226,86
281	672432,44	1286161,10
282	672584,42	1286097,00
283	672737,09	1286034,59
284	672890,44	1285973,84
285	673044,44	1285914,79
286	673199,09	1285857,45

Обозначение характерных точек границ	Координаты МСК-65	
	X	Y
287	673354,36	1285801,79
288	673510,22	1285747,86
289	673666,68	1285695,63
290	673823,70	1285645,14
291	673981,26	1285596,37
292	674139,36	1285549,34
293	674297,95	1285504,04
294	674457,05	1285460,50
295	674616,60	1285418,71
296	674776,61	1285378,68
297	674937,04	1285340,40
298	675097,88	1285303,90
299	675259,13	1285269,16
300	675420,74	1285236,20
301	675582,70	1285205,02
302	675745,00	1285175,61
303	675907,61	1285148,01
304	676070,52	1285122,18
305	676233,70	1285098,16
306	676397,13	1285075,92
307	676560,80	1285055,48
308	676724,68	1285036,85
309	676888,76	1285020,01
310	677053,02	1285004,98
311	677217,43	1284991,77
312	677381,96	1284980,36
313	677546,63	1284970,75
314	677711,38	1284962,97
315	677876,22	1284956,99
316	678041,09	1284952,82
317	678206,02	1284950,46
318	678370,96	1284949,93
319	678535,90	1284951,20
320	678700,80	1284954,29
321	678865,67	1284959,20
322	679030,47	1284965,91
323	679195,19	1284974,43
324	679359,80	1284984,77
325	679524,30	1284996,92
326	679688,64	1285010,87
327	679852,83	1285026,63
328	680016,82	1285044,20
329	680180,63	1285063,56
330	680344,20	1285084,73

Обозначение характерных точек границ	Координаты МСК-65	
	X	Y
331	680507,54	1285107,69
332	680670,61	1285132,46
333	680833,40	1285159,00
334	680995,88	1285187,34
335	681158,05	1285217,47
336	681319,87	1285249,37
337	681481,33	1285283,06
338	681642,41	1285318,51
339	681803,10	1285355,74
340	681963,36	1285394,72
341	682123,19	1285435,48
342	682282,55	1285477,98
343	682441,45	1285522,23
344	682599,84	1285568,23
345	682757,72	1285615,97
346	682915,07	1285665,43
347	683071,86	1285716,64
348	683228,08	1285769,56
349	683383,71	1285824,18
350	683538,73	1285880,53
351	683693,12	1285938,57
352	683846,86	1285998,30
353	683999,93	1286059,73
354	684152,32	1286122,83
355	684304,00	1286187,61
356	684454,98	1286254,04
357	684605,20	1286322,14
358	684754,67	1286391,88
359	684903,36	1286463,26
360	685051,26	1286536,28
361	685198,35	1286610,91
362	685344,61	1286687,16
363	685490,02	1286765,01
364	685634,57	1286844,45
365	685778,22	1286925,48
366	685920,99	1287008,08
367	686062,83	1287092,25
368	686203,75	1287177,97
369	686343,71	1287265,25
370	686482,70	1287354,05
371	686620,72	1287444,37
372	686757,72	1287536,20
373	686893,71	1287629,54
374	687028,66	1287724,37

Обозначение характерных точек границ	Координаты МСК-65	
	X	Y
375	687162,57	1287820,68
376	687295,40	1287918,45
377	687427,16	1288017,68
378	687557,81	1288118,34
379	687687,35	1288220,45
380	687815,76	1288323,96
381	687943,02	1288428,88
382	688069,13	1288535,20
383	688194,05	1288642,89
384	688317,78	1288751,96
385	688440,31	1288862,38
386	688561,61	1288974,14
387	688681,68	1289087,23
388	688800,50	1289201,62
389	688918,05	1289317,32
390	689034,33	1289434,31
391	689149,31	1289552,56
392	689262,99	1289672,07
393	689375,34	1289792,83
1	689486,35	1289914,81
Сектор 2		
Набс 68.20 м		
Внешняя граница		
1	682565,71	1297192,19
2	682797,14	1297453,35
3	683004,94	1297733,69
4	683187,52	1298031,08
5	683343,47	1298343,24
6	683471,63	1298667,82
7	683571,01	1299002,32
8	683640,86	1299344,21
9	683680,64	1299690,90
10	683690,06	1300039,73
11	683669,04	1300388,05
12	683617,74	1300733,22
13	683536,56	1301072,60
14	683432,15	1301385,44
15	672503,61	1301203,53
16	672409,65	1300887,24
17	672339,80	1300545,35
18	672300,01	1300198,67
19	672290,60	1299849,84
20	672311,62	1299501,51
21	672362,91	1299156,35

Обозначение характерных точек границ	Координаты МСК-65	
	X	Y
22	672444,11	1298816,97
23	672554,56	1298485,96
24	672693,44	1298165,84
25	672859,71	1297859,03
26	673052,07	1297567,88
27	673269,08	1297294,61
28	673509,08	1297041,29
29	673770,25	1296809,85
30	674050,59	1296602,06
31	674347,98	1296419,49
32	674660,14	1296263,53
33	674984,71	1296135,38
34	675319,22	1296035,99
35	675661,11	1295966,14
36	676007,79	1295926,36
37	676356,62	1295916,94
38	679757,16	1295973,70
39	680105,48	1295994,72
40	680450,65	1296046,02
41	680790,03	1296127,21
42	681121,04	1296237,66
43	681441,17	1296376,55
44	681747,98	1296542,81
45	682039,12	1296735,18
46	682312,39	1296952,18
1	682565,71	1297192,19
Внутренняя граница		
47	683159,95	1299527,00
48	683143,19	1300534,68
49	682943,63	1300506,36
50	682631,82	1300462,10
51	682392,40	1300428,12
52	682390,11	1300565,58
53	679681,94	1300493,59
54	679308,07	1300482,37
55	678677,92	1300456,37
56	678377,85	1300457,38
57	678005,99	1300446,19
58	677376,00	1300439,71
59	676281,32	1300448,49
60	673486,61	1300430,10
61	673488,93	1300290,46
62	673227,11	1300318,77
63	672914,01	1300352,63



Обозначение характерных точек границ	Координаты МСК-65	
	X	Y
64	672713,61	1300374,30
65	672730,83	1299339,91
66	672930,39	1299368,23
67	673242,19	1299412,49
68	673502,95	1299449,50
69	673505,27	1299309,89
70	676299,03	1299384,64
71	677392,82	1299429,85
72	678022,66	1299444,33
73	678394,70	1299445,52
74	678694,56	1299456,52
75	679325,23	1299451,51
76	679699,26	1299452,73
77	682408,35	1299471,03
78	682406,06	1299608,52
79	682646,46	1299582,53
80	682959,57	1299548,67
47	683159,95	1299527,00
Сектор 3		
Набс от 68.20 м до 70.00 м		
1	682589,30	1297165,00
2	682591,57	1297167,18
3	682824,07	1297429,50
4	683033,83	1297712,28
5	683218,17	1298012,26
6	683375,65	1298327,17
7	683505,08	1298654,61
8	683605,49	1298992,08
9	683676,10	1299337,01
10	683716,37	1299686,80
11	683726,01	1300038,76
12	683704,94	1300390,22
13	683653,31	1300738,51
14	683571,53	1301080,96
15	683469,85	1301386,07
16	683432,15	1301385,44
17	683536,56	1301072,60
18	683617,74	1300733,22
19	683669,04	1300388,05
20	683690,06	1300039,73
21	683680,64	1299690,90
22	683640,86	1299344,21
23	683571,01	1299002,32
24	683471,63	1298667,82

Обозначение характерных точек границ	Координаты МСК-65	
	X	Y
25	683343,47	1298343,24
26	683187,52	1298031,08
27	683004,94	1297733,69
28	682797,14	1297453,35
29	682565,71	1297192,19
30	682312,39	1296952,18
31	682039,12	1296735,18
32	681747,98	1296542,81
33	681441,17	1296376,55
34	681121,04	1296237,66
35	680790,03	1296127,21
36	680450,65	1296046,02
37	680105,48	1295994,72
38	679757,16	1295973,70
39	676356,62	1295916,94
40	676007,79	1295926,36
41	675661,11	1295966,14
42	675319,22	1296035,99
43	674984,71	1296135,38
44	674660,14	1296263,53
45	674347,98	1296419,49
46	674050,59	1296602,06
47	673770,25	1296809,85
48	673509,08	1297041,29
49	673269,08	1297294,61
50	673052,07	1297567,88
51	672859,71	1297859,03
52	672693,44	1298165,84
53	672554,56	1298485,96
54	672444,11	1298816,97
55	672362,91	1299156,35
56	672311,62	1299501,51
57	672290,60	1299849,84
58	672300,01	1300198,67
59	672339,80	1300545,35
60	672409,65	1300887,24
61	672503,61	1301203,53
62	672466,04	1301202,91
63	672375,17	1300897,49
64	672304,56	1300552,55
65	672264,28	1300202,77
66	672254,64	1299850,81
67	672275,72	1299499,36
68	672327,34	1299151,07

Обозначение характерных точек границ	Координаты МСК-65	
	X	Y
69	672409,12	1298808,61
70	672520,45	1298474,58
71	672659,83	1298152,96
72	672661,11	1298150,09
73	672828,08	1297841,89
74	673022,06	1297548,05
75	673240,92	1297272,24
76	673482,97	1297016,55
77	673746,39	1296782,94
78	674029,17	1296573,16
79	674329,16	1296388,84
80	674644,06	1296231,36
81	674971,50	1296101,92
82	675308,98	1296001,52
83	675653,91	1295930,91
84	676003,69	1295890,63
85	676354,08	1295881,03
86	679757,76	1295937,71
87	680107,65	1295958,82
88	680455,94	1296010,45
89	680798,40	1296092,23
90	681132,43	1296203,55
91	681455,49	1296343,56
92	681765,11	1296511,19
93	682058,94	1296705,17
94	682334,76	1296924,02
1	682589,30	1297165,00
Сектор 4		
Набс от 70.00 м до 75.00 м		
1	682659,16	1297093,55
2	682663,37	1297097,72
3	682902,78	1297367,67
4	683117,63	1297657,55
5	683300,20	1297954,94
6	683306,29	1297965,11
7	683465,01	1298282,52
8	683467,56	1298287,88
9	683600,18	1298623,44
10	683701,25	1298963,62
11	683702,81	1298969,34
12	683774,98	1299321,96
13	683814,95	1299669,52
14	683816,18	1299681,30
15	683825,88	1300036,06

Обозначение характерных точек границ	Координаты МСК-65	
	X	Y
16	683825,91	1300041,98
17	683804,31	1300402,15
18	683752,78	1300748,89
19	683751,14	1300759,03
20	683667,31	1301109,97
21	683574,60	1301387,81
22	683469,85	1301386,07
23	683571,53	1301080,96
24	683653,31	1300738,51
25	683704,94	1300390,22
26	683726,01	1300038,76
27	683716,37	1299686,80
28	683676,10	1299337,01
29	683605,49	1298992,08
30	683505,08	1298654,61
31	683375,65	1298327,17
32	683218,17	1298012,26
33	683033,83	1297712,28
34	682824,07	1297429,50
35	682591,57	1297167,18
36	682589,30	1297165,00
37	682334,76	1296924,02
38	682058,94	1296705,17
39	681765,11	1296511,19
40	681455,49	1296343,56
41	681132,43	1296203,55
42	680798,40	1296092,23
43	680455,94	1296010,45
44	680107,65	1295958,82
45	679757,76	1295937,71
46	676354,08	1295881,03
47	676003,69	1295890,63
48	675653,91	1295930,91
49	675308,98	1296001,52
50	674971,50	1296101,92
51	674644,06	1296231,36
52	674329,16	1296388,84
53	674029,17	1296573,16
54	673746,39	1296782,94
55	673482,97	1297016,55
56	673240,92	1297272,24
57	673022,06	1297548,05
58	672828,08	1297841,89
59	672661,11	1298150,09

Обозначение характерных точек границ	Координаты МСК-65	
	X	Y
60	672659,83	1298152,96
61	672520,45	1298474,58
62	672409,12	1298808,61
63	672327,34	1299151,07
64	672275,72	1299499,36
65	672254,64	1299850,81
66	672264,28	1300202,77
67	672304,56	1300552,55
68	672375,17	1300897,49
69	672466,04	1301202,91
70	672361,17	1301201,16
71	672279,40	1300925,94
72	672277,84	1300920,22
73	672205,73	1300567,90
74	672165,03	1300214,16
75	672164,48	1300208,26
76	672154,93	1299859,44
77	672154,74	1299847,58
78	672176,35	1299487,41
79	672227,65	1299142,25
80	672229,52	1299130,54
81	672313,34	1298779,59
82	672427,56	1298437,32
83	672566,44	1298117,20
84	672571,28	1298106,37
85	672573,99	1298101,10
86	672743,07	1297789,08
87	672938,71	1297492,98
88	672942,08	1297488,11
89	673166,36	1297205,47
90	673406,37	1296952,15
91	673414,61	1296943,63
92	673680,13	1296708,16
93	673684,65	1296704,33
94	673974,45	1296489,37
95	674276,89	1296303,69
96	674282,01	1296300,70
97	674594,11	1296144,63
98	674604,78	1296139,45
99	674940,33	1296006,82
100	675274,83	1295907,44
101	675286,24	1295904,18
102	675639,73	1295831,84
103	675998,20	1295790,70

Обозначение характерных точек границ	Координаты МСК-65	
	X	Y
104	676358,88	1295780,96
105	679759,43	1295837,72
106	680119,59	1295859,46
107	680476,49	1295912,50
108	680827,41	1295996,44
109	681158,42	1296106,90
110	681169,64	1296110,77
111	681489,80	1296249,54
112	681500,64	1296254,38
113	681817,93	1296426,18
114	682109,07	1296618,54
115	682118,90	1296625,19
116	682401,53	1296849,47
1	682659,16	1297093,55
Сектор 5		
Набс от 75.00 м до 80.00 м		
1	682727,87	1297021,03
2	682735,18	1297028,26
3	682742,17	1297035,82
4	682980,43	1297304,68
5	683200,49	1297601,56
6	683388,44	1297907,73
7	683393,64	1297916,60
8	683398,43	1297925,70
9	683554,39	1298237,87
10	683558,78	1298247,17
11	683562,77	1298256,66
12	683694,71	1298590,80
13	683797,02	1298935,18
14	683799,73	1298945,10
15	683802,02	1298955,13
16	683873,61	1299305,58
17	683890,10	1299448,06
18	683886,01	1299448,50
19	683897,76	1299514,87
20	683914,88	1299664,02
21	683915,83	1299674,26
22	683916,33	1299684,53
23	683925,75	1300033,36
24	683925,80	1300043,65
25	683925,41	1300053,93
26	683903,77	1300412,53
27	683880,18	1300571,22
28	683866,20	1300637,30

Обозначение характерных точек границ	Координаты МСК-65	
	X	Y
29	683870,28	1300637,88
30	683850,95	1300767,88
31	683849,22	1300778,02
32	683847,05	1300788,07
33	683763,46	1301137,46
34	683679,34	1301389,56
35	683574,60	1301387,81
36	683667,31	1301109,97
37	683751,14	1300759,03
38	683752,78	1300748,89
39	683804,31	1300402,15
40	683825,91	1300041,98
41	683825,88	1300036,06
42	683816,18	1299681,30
43	683814,95	1299669,52
44	683774,98	1299321,96
45	683702,81	1298969,34
46	683701,25	1298963,62
47	683600,18	1298623,44
48	683467,56	1298287,88
49	683465,01	1298282,52
50	683306,29	1297965,11
51	683300,20	1297954,94
52	683117,63	1297657,55
53	682902,78	1297367,67
54	682663,37	1297097,72
55	682659,16	1297093,55
56	682401,53	1296849,47
57	682118,90	1296625,19
58	682109,07	1296618,54
59	681817,93	1296426,18
60	681500,64	1296254,38
61	681489,80	1296249,54
62	681169,64	1296110,77
63	681158,42	1296106,90
64	680827,41	1295996,44
65	680476,49	1295912,50
66	680119,59	1295859,46
67	679759,43	1295837,72
68	676358,88	1295780,96
69	675998,20	1295790,70
70	675639,73	1295831,84
71	675286,24	1295904,18
72	675274,83	1295907,44

Обозначение характерных точек границ	Координаты МСК-65	
	X	Y
73	674940,33	1296006,82
74	674604,78	1296139,45
75	674594,11	1296144,63
76	674282,01	1296300,70
77	674276,89	1296303,69
78	673974,45	1296489,37
79	673684,65	1296704,33
80	673680,13	1296708,16
81	673414,61	1296943,63
82	673406,37	1296952,15
83	673166,36	1297205,47
84	672942,08	1297488,11
85	672938,71	1297492,98
86	672743,07	1297789,08
87	672573,99	1298101,10
88	672571,28	1298106,37
89	672566,44	1298117,20
90	672427,56	1298437,32
91	672313,34	1298779,59
92	672229,52	1299130,54
93	672227,65	1299142,25
94	672176,35	1299487,41
95	672154,74	1299847,58
96	672154,93	1299859,44
97	672164,48	1300208,26
98	672165,03	1300214,16
99	672205,73	1300567,90
100	672277,84	1300920,22
101	672279,40	1300925,94
102	672361,17	1301201,16
103	672256,43	1301199,42
104	672183,63	1300954,39
105	672180,92	1300944,47
106	672178,65	1300934,43
107	672106,73	1300582,46
108	672090,58	1300441,67
109	672144,42	1300435,84
110	672106,36	1300220,90
111	672105,15	1300212,46
112	672104,46	1300203,95
113	672087,90	1299855,31
114	672087,76	1299846,46
115	672088,20	1299837,62
116	672117,04	1299481,23



Обозначение характерных точек границ	Координаты МСК-65	
	X	Y
117	672163,98	1299259,45
118	672110,35	1299251,84
119	672129,70	1299121,69
120	672131,44	1299111,55
121	672133,61	1299101,49
122	672217,19	1298752,10
123	672334,16	1298401,56
124	672477,15	1298071,99
125	672481,45	1298062,65
126	672486,15	1298053,50
127	672657,31	1297737,65
128	672855,35	1297437,91
129	672861,21	1297429,46
130	672867,44	1297421,25
131	673090,84	1297139,93
132	673337,92	1296879,13
133	673345,16	1296871,82
134	673352,71	1296864,83
135	673613,87	1296633,39
136	673621,72	1296626,74
137	673629,84	1296620,44
138	673918,46	1296406,51
139	674224,62	1296218,55
140	674233,50	1296213,37
141	674242,60	1296208,56
142	674554,77	1296052,62
143	674564,07	1296048,21
144	674573,55	1296044,23
145	674907,69	1295912,29
146	675252,07	1295809,98
147	675261,99	1295807,27
148	675272,03	1295804,99
149	675624,00	1295733,08
150	675991,14	1295690,95
151	676360,55	1295680,97
152	679761,09	1295737,73
153	680129,96	1295759,99
154	680495,49	1295814,32
155	680854,89	1295900,29
156	681195,67	1296014,02
157	681205,36	1296017,48
158	681214,88	1296021,37
159	681535,01	1296160,25
160	681544,36	1296164,56

Обозначение характерных точек границ	Координаты МСК-65	
	X	Y
161	681553,51	1296169,25
162	681869,36	1296340,41
163	682169,10	1296538,46
164	682177,55	1296544,32
165	682185,74	1296550,54
166	682467,08	1296773,95
1	682727,87	1297021,03
Сектор 6		
Набс от 80.00 м до 85.00 м		
Контур 1		
1	683969,19	1300651,93
2	683949,78	1300782,56
3	683947,30	1300796,99
4	683944,21	1300811,32
5	683859,61	1301164,95
6	683784,08	1301391,30
7	683679,34	1301389,56
8	683763,46	1301137,46
9	683847,05	1300788,07
10	683849,22	1300778,02
11	683850,95	1300767,88
12	683870,28	1300637,88
13	683879,05	1300639,13
1	683969,19	1300651,93
Контур 2		
14	672090,58	1300441,67
15	672106,73	1300582,46
16	672178,65	1300934,43
17	672180,92	1300944,47
18	672183,63	1300954,39
19	672256,43	1301199,42
20	672151,69	1301197,67
21	672087,87	1300982,85
22	672084,01	1300968,72
23	672080,76	1300954,44
24	672007,98	1300598,18
25	671991,25	1300452,41
14	672090,58	1300441,67
Сектор 7		
Набс от 85.00 м до 90.00 м		
Контур 1		
1	684068,11	1300665,96
2	684048,59	1300797,25
3	684045,39	1300815,98

Обозначение характерных точек границ	Координаты МСК-65	
	X	Y
4	684041,38	1300834,55
5	683955,76	1301192,43
6	683888,82	1301393,05
7	683784,08	1301391,30
8	683859,61	1301164,95
9	683944,21	1300811,32
10	683947,30	1300796,99
11	683949,78	1300782,56
12	683969,19	1300651,93
1	684068,11	1300665,96
Контур 2		
13	671991,25	1300452,41
14	672007,98	1300598,18
15	672080,76	1300954,44
16	672084,01	1300968,72
17	672087,87	1300982,85
18	672151,69	1301197,67
19	672046,96	1301195,93
20	671992,10	1301011,30
21	671987,09	1300992,97
22	671982,88	1300974,43
23	671909,22	1300613,91
24	671891,92	1300463,15
25	671974,68	1300454,20
13	671991,25	1300452,41
Сектор 8		
Набс от 90.00 м до 95.00 м		
Контур 1		
1	684167,02	1300680,01
2	684147,41	1300811,93
3	684143,48	1300834,97
4	684138,53	1300857,80
5	684051,91	1301219,92
6	683993,56	1301394,79
7	683888,82	1301393,05
8	683955,76	1301192,43
9	684041,38	1300834,55
10	684045,39	1300815,98
11	684048,59	1300797,25
12	684068,11	1300665,96
1	684167,02	1300680,01
Контур 2		
13	671891,92	1300463,15
14	671909,22	1300613,91

Обозначение характерных точек границ	Координаты МСК-65	
	X	Y
15	671982,88	1300974,43
16	671987,09	1300992,97
17	671992,10	1301011,30
18	672046,96	1301195,93
19	671942,21	1301194,19
20	671896,33	1301039,75
21	671890,16	1301017,21
22	671885,00	1300994,44
23	671810,47	1300629,63
24	671792,60	1300473,90
13	671891,92	1300463,15
Сектор 9		
Набс от 95.00 м до 100.00 м		
Контур 1		
1	684265,94	1300694,04
2	684246,23	1300826,62
3	684241,56	1300853,94
4	684235,70	1300881,04
5	684148,06	1301247,41
6	684098,30	1301396,53
7	683993,56	1301394,79
8	684051,91	1301219,92
9	684138,53	1300857,80
10	684143,48	1300834,97
11	684147,41	1300811,93
12	684167,02	1300680,01
13	684190,85	1300683,39
1	684265,94	1300694,04
Контур 2		
14	671792,60	1300473,90
15	671810,47	1300629,63
16	671885,00	1300994,44
17	671890,16	1301017,21
18	671896,33	1301039,75
19	671942,21	1301194,19
20	671837,47	1301192,44
21	671800,56	1301068,20
22	671793,25	1301041,46
23	671787,11	1301014,43
24	671711,70	1300645,35
25	671693,27	1300484,63
14	671792,60	1300473,90
Сектор 10		
Набс от 100.00 м до 105.00 м		

Обозначение характерных точек границ	Координаты МСК-65	
	X	Y
Контур 1		
1	684364,85	1300708,08
2	684345,05	1300841,31
3	684339,64	1300872,93
4	684332,86	1300904,29
5	684244,21	1301274,89
6	684203,03	1301398,28
7	684098,30	1301396,53
8	684148,06	1301247,41
9	684235,70	1300881,04
10	684241,56	1300853,94
11	684246,23	1300826,62
12	684265,94	1300694,04
1	684364,85	1300708,08
Контур 2		
13	671693,27	1300484,63
14	671711,70	1300645,35
15	671787,11	1301014,43
16	671793,25	1301041,46
17	671800,56	1301068,20
18	671837,47	1301192,44
19	671732,73	1301190,70
20	671704,80	1301096,66
21	671696,33	1301065,71
22	671689,23	1301034,42
23	671612,95	1300661,08
24	671593,93	1300495,37
25	671661,57	1300488,06
13	671693,27	1300484,63
Сектор 11		
Набс от 105.00 м до 110.00 м		
Контур 1		
1	684463,77	1300722,13
2	684443,87	1300855,99
3	684437,73	1300891,92
4	684430,03	1300927,53
5	684340,36	1301302,38
6	684307,77	1301400,02
7	684203,03	1301398,28
8	684244,21	1301274,89
9	684332,86	1300904,29
10	684339,64	1300872,93
11	684345,05	1300841,31
12	684364,85	1300708,08

Обозначение характерных точек границ	Координаты МСК-65	
	X	Y
1	684463,77	1300722,13
Контур 2		
13	671593,93	1300495,37
14	671612,95	1300661,08
15	671689,23	1301034,42
16	671696,33	1301065,71
17	671704,80	1301096,66
18	671732,73	1301190,70
19	671627,99	1301188,95
20	671609,03	1301125,11
21	671599,42	1301089,95
22	671591,34	1301054,43
23	671514,19	1300676,80
24	671494,61	1300506,11
13	671593,93	1300495,37
Сектор 12		
Набс от 110.00 м до 115.00 м		
Контур 1		
1	684562,68	1300736,16
2	684542,69	1300870,68
3	684535,81	1300910,90
4	684527,19	1300950,77
5	684436,51	1301329,86
6	684412,51	1301401,77
7	684307,77	1301400,02
8	684340,36	1301302,38
9	684430,03	1300927,53
10	684437,73	1300891,92
11	684443,87	1300855,99
12	684463,77	1300722,13
13	684502,67	1300727,64
1	684562,68	1300736,16
Контур 2		
14	671494,61	1300506,11
15	671514,19	1300676,80
16	671591,34	1301054,43
17	671599,42	1301089,95
18	671609,03	1301125,11
19	671627,99	1301188,95
20	671523,26	1301187,21
21	671513,26	1301153,55
22	671502,50	1301114,21
23	671493,46	1301074,42
24	671415,44	1300692,53

Обозначение характерных точек границ	Координаты МСК-65	
	X	Y
25	671395,28	1300516,85
14	671494,61	1300506,11
Сектор 13		
Набс от 115.00 м до 120.00 м		
Контур 1		
1	684661,60	1300750,21
2	684641,52	1300885,36
3	684633,90	1300929,88
4	684624,36	1300974,02
5	684532,66	1301357,34
6	684517,25	1301403,51
7	684412,51	1301401,77
8	684436,51	1301329,86
9	684527,19	1300950,77
10	684535,81	1300910,90
11	684542,69	1300870,68
12	684562,68	1300736,16
1	684661,60	1300750,21
Контур 2		
13	671395,28	1300516,85
14	671415,44	1300692,53
15	671493,46	1301074,42
16	671502,50	1301114,21
17	671513,26	1301153,55
18	671523,26	1301187,21
19	671418,52	1301185,47
20	671417,49	1301182,01
21	671405,58	1301138,45
22	671395,58	1301094,41
23	671316,68	1300708,25
24	671295,95	1300527,60
25	671348,46	1300521,92
13	671395,28	1300516,85
Сектор 14		
Набс от 120.00 м до 121.85 м		
Контур 1		
1	684760,51	1300764,24
2	684740,33	1300900,05
3	684731,99	1300948,86
4	684721,51	1300997,26
5	684628,80	1301384,83
6	684621,99	1301405,25
7	684517,25	1301403,51
8	684532,66	1301357,34

Обозначение характерных точек границ	Координаты МСК-65	
	X	Y
9	684624,36	1300974,02
10	684633,90	1300929,88
11	684641,52	1300885,36
12	684661,60	1300750,21
1	684760,51	1300764,24
Контур 2		
13	671295,95	1300527,60
14	671316,68	1300708,25
15	671395,58	1301094,41
16	671405,58	1301138,45
17	671417,49	1301182,01
18	671418,52	1301185,47
19	671314,41	1301183,73
20	671308,66	1301162,70
21	671297,69	1301114,42
22	671219,49	1300731,63
23	671281,94	1300723,32
24	671278,07	1300714,39
25	671233,48	1300534,35
13	671295,95	1300527,60
Сектор 15		
Набс от 125.00 м до 125.21 м		
Контур 1		
1	684791,20	1300768,60
2	684753,41	1300902,00
3	684737,62	1300949,95
4	684734,50	1300957,29
5	684828,94	1300973,07
6	684818,68	1301020,50
7	684726,23	1301406,99
8	684621,99	1301405,25
9	684628,80	1301384,83
10	684721,51	1300997,26
11	684731,99	1300948,86
12	684740,33	1300900,05
13	684760,51	1300764,24
1	684791,20	1300768,60
Контур 2		
14	671219,49	1300731,63
15	671297,69	1301114,42
16	671308,66	1301162,70
17	671314,41	1301183,73
18	671210,62	1301182,01
19	671199,81	1301134,41



Обозначение характерных точек границ	Координаты МСК-65	
	X	Y
20	671120,22	1300744,84
21	671155,81	1300740,10
14	671219,49	1300731,63
Сектор 16		
Набс от 130.00 м до 135.00 м		
Контур 1		
1	684925,49	1300989,20
2	684927,56	1300989,55
3	684915,84	1301043,75
4	684828,55	1301408,69
5	684726,23	1301406,99
6	684818,68	1301020,50
7	684828,94	1300973,07
1	684925,49	1300989,20
Контур 2		
8	671120,22	1300744,84
9	671199,81	1301134,41
10	671210,62	1301182,01
11	671107,81	1301180,29
12	671101,93	1301154,41
13	671020,95	1300758,04
8	671120,22	1300744,84
Сектор 17		
Набс от 135.00 м до 140.00 м		
Контур 1		
1	685026,20	1301006,02
2	685013,01	1301066,99
3	684930,86	1301410,39
4	684828,55	1301408,69
5	684915,84	1301043,75
6	684927,56	1300989,55
1	685026,20	1301006,02
Контур 2		
7	671020,95	1300758,04
8	671101,93	1301154,41
9	671107,81	1301180,29
10	671005,00	1301178,58
11	671004,04	1301174,41
12	670921,67	1300771,24
13	670955,32	1300766,77
7	671020,95	1300758,04
Сектор 18		
Набс от 140.00 м до 145.00 м		
Контур 1		

Обозначение характерных точек границ	Координаты МСК-65	
	X	Y
1	685124,71	1301022,49
2	685110,17	1301090,23
3	685033,18	1301412,09
4	684930,86	1301410,39
5	685013,01	1301066,99
6	685026,20	1301006,02
1	685124,71	1301022,49
Контур 2		
7	670921,67	1300771,24
8	671004,04	1301174,41
9	671005,00	1301178,58
10	670902,57	1301176,88
11	670822,90	1300786,86
12	670822,62	1300784,42
7	670921,67	1300771,24
Сектор 19		
Набс от 145.00 м до 150.00 м		
Контур 1		
1	685223,24	1301038,94
2	685222,41	1301043,78
3	685207,34	1301113,48
4	685135,49	1301413,80
5	685033,18	1301412,09
6	685110,17	1301090,23
7	685124,71	1301022,49
8	685124,95	1301022,53
1	685223,24	1301038,94
Контур 2		
9	670822,90	1300786,86
10	670902,57	1301176,88
11	670800,26	1301175,18
12	670724,14	1300802,59
13	670723,57	1300797,59
14	670754,83	1300793,43
15	670822,62	1300784,42
9	670822,90	1300786,86
Сектор 20		
Набс от 150.00 м до 155.00 м		
Контур 1		
1	685321,76	1301055,41
2	685320,50	1301062,76
3	685304,50	1301136,73
4	685237,81	1301415,50
5	685135,49	1301413,80

Обозначение характерных точек границ	Координаты МСК-65	
	X	Y
6	685207,34	1301113,48
7	685222,41	1301043,78
8	685223,24	1301038,94
1	685321,76	1301055,41
Контур 2		
9	670724,14	1300802,59
10	670800,26	1301175,18
11	670697,94	1301173,48
12	670625,39	1300818,31
13	670624,52	1300810,76
14	670723,57	1300797,59
9	670724,14	1300802,59
Сектор 21		
Набс от 155.00 м до 160.00 м		
Контур 1		
1	685420,27	1301071,87
2	685418,58	1301081,75
3	685401,66	1301159,96
4	685340,13	1301417,21
5	685237,81	1301415,50
6	685304,50	1301136,73
7	685320,50	1301062,76
8	685321,76	1301055,41
9	685324,42	1301055,85
1	685420,27	1301071,87
Контур 2		
10	670625,39	1300818,31
11	670697,94	1301173,48
12	670595,63	1301171,77
13	670526,63	1300834,03
14	670525,47	1300823,93
15	670554,34	1300820,09
16	670624,52	1300810,76
10	670625,39	1300818,31
Сектор 22		
Набс от 160.00 м до 165.00 м		
Контур 1		
1	685518,79	1301088,33
2	685516,66	1301100,73
3	685499,61	1301179,58
4	685442,41	1301418,91
5	685340,13	1301417,21
6	685401,66	1301159,96
7	685418,58	1301081,75

Обозначение характерных точек границ	Координаты МСК-65	
	X	Y
8	685420,27	1301071,87
1	685518,79	1301088,33
Контур 2		
9	670526,63	1300834,03
10	670595,63	1301171,77
11	670493,31	1301170,07
12	670427,87	1300849,76
13	670426,43	1300837,11
14	670525,47	1300823,93
9	670526,63	1300834,03
Сектор 23		
Набс от 165.00 м до 168.20 м		
Контур 1		
1	685583,40	1301099,13
2	685581,31	1301113,24
3	685507,92	1301420,00
4	685442,41	1301418,91
5	685499,61	1301179,58
6	685516,66	1301100,73
7	685518,79	1301088,33
8	685523,88	1301089,18
1	685583,40	1301099,13
Контур 2		
9	670427,87	1300849,76
10	670493,31	1301170,07
11	670427,83	1301168,98
12	670364,67	1300859,82
13	670363,03	1300845,54
14	670426,43	1300837,11
9	670427,87	1300849,76
Сектор 24		
Набс от 80.00 м до 85.00 м		
1	682796,58	1296948,51
2	682806,99	1296958,80
3	682816,94	1296969,55
4	683058,10	1297241,69
5	683283,35	1297545,58
6	683473,59	1297855,46
7	683480,97	1297868,09
8	683487,80	1297881,05
9	683643,76	1298193,22
10	683650,02	1298206,47
11	683655,69	1298219,96
12	683789,23	1298558,17

Обозначение характерных точек границ	Координаты МСК-65	
	X	Y
13	683892,79	1298906,73
14	683896,66	1298920,84
15	683899,90	1298935,13
16	683972,67	1299291,38
17	683989,42	1299437,31
18	683898,89	1299447,11
19	683890,10	1299448,06
20	683873,61	1299305,58
21	683802,02	1298955,13
22	683799,73	1298945,10
23	683797,02	1298935,18
24	683694,71	1298590,80
25	683562,77	1298256,66
26	683558,78	1298247,17
27	683554,39	1298237,87
28	683398,43	1297925,70
29	683393,64	1297916,60
30	683388,44	1297907,73
31	683200,49	1297601,56
32	682980,43	1297304,68
33	682742,17	1297035,82
34	682735,18	1297028,26
35	682727,87	1297021,03
36	682467,08	1296773,95
37	682185,74	1296550,54
38	682177,55	1296544,32
39	682169,10	1296538,46
40	681869,36	1296340,41
41	681553,51	1296169,25
42	681544,36	1296164,56
43	681535,01	1296160,25
44	681214,88	1296021,37
45	681205,36	1296017,48
46	681195,67	1296014,02
47	680854,89	1295900,29
48	680495,49	1295814,32
49	680129,96	1295759,99
50	679761,09	1295737,73
51	676360,55	1295680,97
52	675991,14	1295690,95
53	675624,00	1295733,08
54	675272,03	1295804,99
55	675261,99	1295807,27
56	675252,07	1295809,98

Обозначение характерных точек границ	Координаты МСК-65	
	X	Y
57	674907,69	1295912,29
58	674573,55	1296044,23
59	674564,07	1296048,21
60	674554,77	1296052,62
61	674242,60	1296208,56
62	674233,50	1296213,37
63	674224,62	1296218,55
64	673918,46	1296406,51
65	673629,84	1296620,44
66	673621,72	1296626,74
67	673613,87	1296633,39
68	673352,71	1296864,83
69	673345,16	1296871,82
70	673337,92	1296879,13
71	673090,84	1297139,93
72	672867,44	1297421,25
73	672861,21	1297429,46
74	672855,35	1297437,91
75	672657,31	1297737,65
76	672486,15	1298053,50
77	672481,45	1298062,65
78	672477,15	1298071,99
79	672334,16	1298401,56
80	672217,19	1298752,10
81	672133,61	1299101,49
82	672131,44	1299111,55
83	672129,70	1299121,69
84	672110,35	1299251,84
85	672011,44	1299237,80
86	672030,88	1299107,01
87	672033,35	1299092,57
88	672036,44	1299078,26
89	672121,04	1298724,62
90	672240,78	1298365,80
91	672385,50	1298032,23
92	672391,62	1298018,92
93	672398,32	1298005,90
94	672571,56	1297686,21
95	672772,00	1297382,84
96	672780,34	1297370,79
97	672789,19	1297359,13
98	673015,32	1297074,38
99	673265,40	1296810,42
100	673275,70	1296800,01

Обозначение характерных точек границ	Координаты МСК-65	
	X	Y
101	673286,45	1296790,06
102	673547,61	1296558,63
103	673558,78	1296549,15
104	673570,36	1296540,18
105	673862,47	1296323,66
106	674172,35	1296133,42
107	674184,99	1296126,02
108	674197,95	1296119,20
109	674510,12	1295963,24
110	674523,36	1295956,98
111	674536,86	1295951,30
112	674875,06	1295817,76
113	675223,62	1295714,21
114	675237,75	1295710,35
115	675252,02	1295707,10
116	675608,28	1295634,32
117	675984,09	1295591,20
118	676362,21	1295580,99
119	679762,76	1295637,75
120	680140,34	1295660,54
121	680514,50	1295716,14
122	680882,38	1295804,15
123	681227,30	1295919,24
124	681241,08	1295924,18
125	681254,64	1295929,71
126	681574,77	1296068,60
127	681588,07	1296074,72
128	681601,11	1296081,42
129	681920,80	1296254,66
130	682224,17	1296455,10
131	682236,21	1296463,45
132	682247,87	1296472,29
133	682532,62	1296698,43
1	682796,58	1296948,51
Сектор 25		
Набс от 85.00 м до 90.00 м		
1	682865,30	1296875,98
2	682878,80	1296889,35
3	682891,72	1296903,29
4	683135,76	1297178,69
5	683366,21	1297489,59
6	683558,73	1297803,19
7	683568,31	1297819,59
8	683577,18	1297836,40

Обозначение характерных точек границ	Координаты МСК-65	
	X	Y
9	683733,14	1298148,57
10	683741,25	1298165,76
11	683748,62	1298183,27
12	683883,76	1298525,54
13	683988,56	1298878,27
14	683993,57	1298896,60
15	683997,78	1298915,13
16	684071,44	1299275,67
17	684088,75	1299426,57
18	683989,42	1299437,31
19	683972,67	1299291,38
20	683899,90	1298935,13
21	683896,66	1298920,84
22	683892,79	1298906,73
23	683789,23	1298558,17
24	683655,69	1298219,96
25	683650,02	1298206,47
26	683643,76	1298193,22
27	683487,80	1297881,05
28	683480,97	1297868,09
29	683473,59	1297855,46
30	683283,35	1297545,58
31	683058,10	1297241,69
32	682816,94	1296969,55
33	682806,99	1296958,80
34	682796,58	1296948,51
35	682532,62	1296698,43
36	682247,87	1296472,29
37	682236,21	1296463,45
38	682224,17	1296455,10
39	681920,80	1296254,66
40	681601,11	1296081,42
41	681588,07	1296074,72
42	681574,77	1296068,60
43	681254,64	1295929,71
44	681241,08	1295924,18
45	681227,30	1295919,24
46	680882,38	1295804,15
47	680514,50	1295716,14
48	680140,34	1295660,54
49	679762,76	1295637,75
50	676362,21	1295580,99
51	675984,09	1295591,20
52	675608,28	1295634,32

Обозначение характерных точек границ	Координаты МСК-65	
	X	Y
53	675252,02	1295707,10
54	675237,75	1295710,35
55	675223,62	1295714,21
56	674875,06	1295817,76
57	674536,86	1295951,30
58	674523,36	1295956,98
59	674510,12	1295963,24
60	674197,95	1296119,20
61	674184,99	1296126,02
62	674172,35	1296133,42
63	673862,47	1296323,66
64	673570,36	1296540,18
65	673558,78	1296549,15
66	673547,61	1296558,63
67	673286,45	1296790,06
68	673275,70	1296800,01
69	673265,40	1296810,42
70	673015,32	1297074,38
71	672789,19	1297359,13
72	672780,34	1297370,79
73	672772,00	1297382,84
74	672571,56	1297686,21
75	672398,32	1298005,90
76	672391,62	1298018,92
77	672385,50	1298032,23
78	672240,78	1298365,80
79	672121,04	1298724,62
80	672036,44	1299078,26
81	672033,35	1299092,57
82	672030,88	1299107,01
83	672011,44	1299237,80
84	671994,96	1299235,46
85	671912,52	1299223,76
86	671932,06	1299092,32
87	671935,26	1299073,58
88	671939,29	1299055,01
89	672024,89	1298697,13
90	672147,39	1298330,03
91	672293,85	1297992,46
92	672301,79	1297975,20
93	672310,48	1297958,30
94	672485,80	1297634,78
95	672688,64	1297327,76
96	672699,47	1297312,14

Обозначение характерных точек границ	Координаты МСК-65	
	X	Y
97	672710,95	1297297,00
98	672939,79	1297008,84
99	673192,87	1296741,71
100	673206,24	1296728,20
101	673220,18	1296715,29
102	673481,36	1296483,85
103	673495,85	1296471,56
104	673510,87	1296459,92
105	673806,48	1296240,79
106	674120,08	1296048,28
107	674136,48	1296038,69
108	674153,30	1296029,82
109	674465,47	1295873,87
110	674482,65	1295865,75
111	674500,17	1295858,38
112	674842,43	1295723,25
113	675195,16	1295618,44
114	675213,50	1295613,43
115	675232,03	1295609,22
116	675592,56	1295535,57
117	675977,02	1295491,44
118	676363,88	1295481,00
119	679764,41	1295537,76
120	680150,70	1295561,07
121	680533,49	1295617,96
122	680909,87	1295708,00
123	681258,92	1295824,47
124	681276,81	1295830,89
125	681294,41	1295838,06
126	681614,53	1295976,95
127	681631,80	1295984,89
128	681648,71	1295993,58
129	681972,23	1296168,90
130	682279,24	1296371,75
131	682294,86	1296382,57
132	682310,00	1296394,06
133	682598,17	1296622,89
1	682865,30	1296875,98
Сектор 26		
Набс от 90.00 м до 95.00 м		
1	682934,00	1296803,45
2	682950,61	1296819,89
3	682966,48	1296837,03
4	683213,43	1297115,69

Обозначение характерных точек границ	Координаты МСК-65	
	X	Y
5	683449,07	1297433,60
6	683643,87	1297750,92
7	683655,66	1297771,08
8	683666,55	1297791,75
9	683822,50	1298103,92
10	683832,49	1298125,04
11	683841,54	1298146,58
12	683978,29	1298492,89
13	684084,32	1298849,82
14	684090,49	1298872,36
15	684095,67	1298895,14
16	684170,19	1299259,94
17	684188,08	1299415,84
18	684088,75	1299426,57
19	684071,44	1299275,67
20	683997,78	1298915,13
21	683993,57	1298896,60
22	683988,56	1298878,27
23	683883,76	1298525,54
24	683748,62	1298183,27
25	683741,25	1298165,76
26	683733,14	1298148,57
27	683577,18	1297836,40
28	683568,31	1297819,59
29	683558,73	1297803,19
30	683366,21	1297489,59
31	683135,76	1297178,69
32	682891,72	1296903,29
33	682878,80	1296889,35
34	682865,30	1296875,98
35	682598,17	1296622,89
36	682310,00	1296394,06
37	682294,86	1296382,57
38	682279,24	1296371,75
39	681972,23	1296168,90
40	681648,71	1295993,58
41	681631,80	1295984,89
42	681614,53	1295976,95
43	681294,41	1295838,06
44	681276,81	1295830,89
45	681258,92	1295824,47
46	680909,87	1295708,00
47	680533,49	1295617,96
48	680150,70	1295561,07

Обозначение характерных точек границ	Координаты МСК-65	
	X	Y
49	679764,41	1295537,76
50	676363,88	1295481,00
51	675977,02	1295491,44
52	675592,56	1295535,57
53	675232,03	1295609,22
54	675213,50	1295613,43
55	675195,16	1295618,44
56	674842,43	1295723,25
57	674500,17	1295858,38
58	674482,65	1295865,75
59	674465,47	1295873,87
60	674153,30	1296029,82
61	674136,48	1296038,69
62	674120,08	1296048,28
63	673806,48	1296240,79
64	673510,87	1296459,92
65	673495,85	1296471,56
66	673481,36	1296483,85
67	673220,18	1296715,29
68	673206,24	1296728,20
69	673192,87	1296741,71
70	672939,79	1297008,84
71	672710,95	1297297,00
72	672699,47	1297312,14
73	672688,64	1297327,76
74	672485,80	1297634,78
75	672310,48	1297958,30
76	672301,79	1297975,20
77	672293,85	1297992,46
78	672147,39	1298330,03
79	672024,89	1298697,13
80	671939,29	1299055,01
81	671935,26	1299073,58
82	671932,06	1299092,32
83	671912,52	1299223,76
84	671813,61	1299209,72
85	671833,24	1299077,64
86	671837,19	1299054,60
87	671842,12	1299031,76
88	671928,74	1298669,65
89	672054,00	1298294,28
90	672202,20	1297952,70
91	672211,96	1297931,48
92	672222,64	1297910,70



Обозначение характерных точек границ	Координаты МСК-65	
	X	Y
93	672400,04	1297583,33
94	672605,29	1297272,68
95	672618,60	1297253,48
96	672632,72	1297234,87
97	672864,27	1296943,29
98	673120,35	1296672,99
99	673136,78	1296656,39
100	673153,93	1296640,52
101	673415,09	1296409,08
102	673432,91	1296393,97
103	673451,37	1296379,65
104	673750,49	1296157,93
105	674067,81	1295963,13
106	674087,98	1295951,35
107	674108,65	1295940,45
108	674420,82	1295784,49
109	674441,94	1295774,51
110	674463,48	1295765,46
111	674809,80	1295628,72
112	675166,71	1295522,67
113	675189,25	1295516,52
114	675212,04	1295511,34
115	675576,83	1295436,81
116	675969,97	1295391,70
117	676365,55	1295381,02
118	679766,08	1295437,78
119	680161,08	1295461,61
120	680552,50	1295519,79
121	680937,35	1295611,85
122	681290,54	1295729,71
123	681312,54	1295737,58
124	681334,17	1295746,42
125	681654,30	1295885,30
126	681675,52	1295895,06
127	681696,31	1295905,74
128	682023,66	1296083,14
129	682334,31	1296288,39
130	682353,53	1296301,70
131	682372,13	1296315,82
132	682663,71	1296547,37
1	682934,00	1296803,45
Сектор 27		
Набе от 95.00 м до 100.00 м		
1	683002,72	1296730,92

Обозначение характерных точек границ	Координаты МСК-65	
	X	Y
2	683022,42	1296750,43
3	683041,25	1296770,77
4	683291,09	1297052,70
5	683531,92	1297377,61
6	683729,01	1297698,65
7	683742,99	1297722,58
8	683755,92	1297747,11
9	683911,88	1298059,27
10	683923,73	1298084,33
11	683934,47	1298109,89
12	684072,81	1298460,26
13	684180,09	1298821,37
14	684187,40	1298848,10
15	684193,55	1298875,14
16	684268,95	1299244,22
17	684287,41	1299405,09
18	684212,00	1299413,25
19	684188,08	1299415,84
20	684170,19	1299259,94
21	684095,67	1298895,14
22	684090,49	1298872,36
23	684084,32	1298849,82
24	683978,29	1298492,89
25	683841,54	1298146,58
26	683832,49	1298125,04
27	683822,50	1298103,92
28	683666,55	1297791,75
29	683655,66	1297771,08
30	683643,87	1297750,92
31	683449,07	1297433,60
32	683213,43	1297115,69
33	682966,48	1296837,03
34	682950,61	1296819,89
35	682934,00	1296803,45
36	682663,71	1296547,37
37	682372,13	1296315,82
38	682353,53	1296301,70
39	682334,31	1296288,39
40	682023,66	1296083,14
41	681696,31	1295905,74
42	681675,52	1295895,06
43	681654,30	1295885,30
44	681334,17	1295746,42
45	681312,54	1295737,58

Обозначение характерных точек границ	Координаты МСК-65	
	X	Y
46	681290,54	1295729,71
47	680937,35	1295611,85
48	680552,50	1295519,79
49	680161,08	1295461,61
50	679766,08	1295437,78
51	676365,55	1295381,02
52	675969,97	1295391,70
53	675576,83	1295436,81
54	675212,04	1295511,34
55	675189,25	1295516,52
56	675166,71	1295522,67
57	674809,80	1295628,72
58	674463,48	1295765,46
59	674441,94	1295774,51
60	674420,82	1295784,49
61	674108,65	1295940,45
62	674087,98	1295951,35
63	674067,81	1295963,13
64	673750,49	1296157,93
65	673451,37	1296379,65
66	673432,91	1296393,97
67	673415,09	1296409,08
68	673153,93	1296640,52
69	673136,78	1296656,39
70	673120,35	1296672,99
71	672864,27	1296943,29
72	672632,72	1297234,87
73	672618,60	1297253,48
74	672605,29	1297272,68
75	672400,04	1297583,33
76	672222,64	1297910,70
77	672211,96	1297931,48
78	672202,20	1297952,70
79	672054,00	1298294,28
80	671928,74	1298669,65
81	671842,12	1299031,76
82	671837,19	1299054,60
83	671833,24	1299077,64
84	671813,61	1299209,72
85	671714,69	1299195,68
86	671734,42	1299062,94
87	671739,10	1299035,62
88	671744,96	1299008,53
89	671832,59	1298642,16

Обозначение характерных точек границ	Координаты МСК-65	
	X	Y
90	671960,61	1298258,52
91	672110,54	1297912,94
92	672122,13	1297887,75
93	672134,81	1297863,10
94	672314,28	1297531,90
95	672521,93	1297217,61
96	672537,72	1297194,83
97	672554,48	1297172,74
98	672788,75	1296877,75
99	673047,83	1296604,29
100	673067,33	1296584,58
101	673087,67	1296565,74
102	673348,83	1296334,31
103	673369,98	1296316,39
104	673391,88	1296299,39
105	673694,52	1296075,07
106	674015,54	1295877,99
107	674039,47	1295864,00
108	674064,00	1295851,07
109	674376,17	1295695,13
110	674401,23	1295683,28
111	674426,79	1295672,54
112	674777,16	1295534,19
113	675138,26	1295426,91
114	675165,00	1295419,59
115	675192,03	1295413,45
116	675561,11	1295338,06
117	675962,91	1295291,95
118	676367,20	1295281,03
119	679767,74	1295337,79
120	680171,45	1295362,15
121	680571,50	1295421,61
122	680964,84	1295515,70
123	681322,17	1295634,94
124	681348,27	1295644,28
125	681373,94	1295654,76
126	681694,06	1295793,65
127	681719,24	1295805,23
128	681743,91	1295817,91
129	682075,10	1295997,38
130	682389,39	1296205,04
131	682412,18	1296220,83
132	682434,26	1296237,59
133	682729,26	1296471,85

Обозначение характерных точек границ	Координаты МСК-65	
	X	Y
1	683002,72	1296730,92
Сектор 28		
Набс от 100.00 м до 105.00 м		
1	683071,42	1296658,40
2	683094,23	1296680,97
3	683116,03	1296704,52
4	683368,76	1296989,70
5	683614,78	1297321,63
6	683814,15	1297646,38
7	683830,33	1297674,07
8	683845,29	1297702,46
9	684001,25	1298014,62
10	684014,96	1298043,62
11	684027,39	1298073,20
12	684167,34	1298427,63
13	684275,86	1298792,91
14	684284,32	1298823,86
15	684291,43	1298855,14
16	684367,70	1299228,49
17	684386,74	1299394,35
18	684287,41	1299405,09
19	684268,95	1299244,22
20	684193,55	1298875,14
21	684187,40	1298848,10
22	684180,09	1298821,37
23	684072,81	1298460,26
24	683934,47	1298109,89
25	683923,73	1298084,33
26	683911,88	1298059,27
27	683755,92	1297747,11
28	683742,99	1297722,58
29	683729,01	1297698,65
30	683531,92	1297377,61
31	683291,09	1297052,70
32	683041,25	1296770,77
33	683022,42	1296750,43
34	683002,72	1296730,92
35	682729,26	1296471,85
36	682434,26	1296237,59
37	682412,18	1296220,83
38	682389,39	1296205,04
39	682075,10	1295997,38
40	681743,91	1295817,91
41	681719,24	1295805,23

Обозначение характерных точек границ	Координаты МСК-65	
	X	Y
42	681694,06	1295793,65
43	681373,94	1295654,76
44	681348,27	1295644,28
45	681322,17	1295634,94
46	680964,84	1295515,70
47	680571,50	1295421,61
48	680171,45	1295362,15
49	679767,74	1295337,79
50	676367,20	1295281,03
51	675962,91	1295291,95
52	675561,11	1295338,06
53	675192,03	1295413,45
54	675165,00	1295419,59
55	675138,26	1295426,91
56	674777,16	1295534,19
57	674426,79	1295672,54
58	674401,23	1295683,28
59	674376,17	1295695,13
60	674064,00	1295851,07
61	674039,47	1295864,00
62	674015,54	1295877,99
63	673694,52	1296075,07
64	673391,88	1296299,39
65	673369,98	1296316,39
66	673348,83	1296334,31
67	673087,67	1296565,74
68	673067,33	1296584,58
69	673047,83	1296604,29
70	672788,75	1296877,75
71	672554,48	1297172,74
72	672537,72	1297194,83
73	672521,93	1297217,61
74	672314,28	1297531,90
75	672134,81	1297863,10
76	672122,13	1297887,75
77	672110,54	1297912,94
78	671960,61	1298258,52
79	671832,59	1298642,16
80	671744,96	1299008,53
81	671739,10	1299035,62
82	671734,42	1299062,94
83	671714,69	1299195,68
84	671683,15	1299191,20
85	671615,78	1299181,64

Обозначение характерных точек границ	Координаты МСК-65	
	X	Y
86	671635,60	1299048,25
87	671641,01	1299016,63
88	671647,79	1298985,28
89	671736,44	1298614,68
90	671867,23	1298222,75
91	672018,89	1297873,18
92	672032,30	1297844,03
93	672046,97	1297815,50
94	672228,52	1297480,47
95	672438,59	1297162,54
96	672456,85	1297136,16
97	672476,25	1297110,62
98	672713,22	1296812,19
99	672975,30	1296535,57
100	672997,86	1296512,77
101	673021,41	1296490,98
102	673282,58	1296259,54
103	673307,04	1296238,79
104	673332,39	1296219,13
105	673638,53	1295992,22
106	673963,27	1295792,85
107	673990,97	1295776,67
108	674019,35	1295761,71
109	674331,52	1295605,75
110	674360,52	1295592,04
111	674390,10	1295579,61
112	674744,53	1295439,67
113	675109,80	1295331,14
114	675140,75	1295322,68
115	675172,04	1295315,57
116	675545,38	1295239,30
117	675955,86	1295192,19
118	676368,87	1295181,05
119	679769,41	1295237,80
120	680181,82	1295262,69
121	680590,50	1295323,43
122	680992,33	1295419,55
123	681353,79	1295540,17
124	681383,99	1295550,99
125	681413,70	1295563,11
126	681733,83	1295702,00
127	681762,97	1295715,41
128	681791,50	1295730,07
129	682126,53	1295911,62

Обозначение характерных точек границ	Координаты МСК-65	
	X	Y
130	682444,46	1296121,68
131	682470,84	1296139,96
132	682496,39	1296159,35
133	682794,80	1296396,32
1	683071,42	1296658,40
Сектор 29		
Набс от 105.00 м до 110.00 м		
1	683140,14	1296585,88
2	683166,04	1296611,52
3	683190,80	1296638,25
4	683446,42	1296926,71
5	683697,64	1297265,65
6	683899,29	1297594,11
7	683917,68	1297625,57
8	683934,67	1297657,81
9	684090,63	1297969,97
10	684106,20	1298002,92
11	684120,31	1298036,51
12	684261,87	1298395,00
13	684371,63	1298764,46
14	684381,25	1298799,61
15	684389,32	1298835,14
16	684466,46	1299212,77
17	684486,07	1299383,61
18	684386,74	1299394,35
19	684367,70	1299228,49
20	684291,43	1298855,14
21	684284,32	1298823,86
22	684275,86	1298792,91
23	684167,34	1298427,63
24	684027,39	1298073,20
25	684014,96	1298043,62
26	684001,25	1298014,62
27	683845,29	1297702,46
28	683830,33	1297674,07
29	683814,15	1297646,38
30	683614,78	1297321,63
31	683368,76	1296989,70
32	683116,03	1296704,52
33	683094,23	1296680,97
34	683071,42	1296658,40
35	682794,80	1296396,32
36	682496,39	1296159,35
37	682470,84	1296139,96

Обозначение характерных точек границ	Координаты МСК-65	
	X	Y
38	682444,46	1296121,68
39	682126,53	1295911,62
40	681791,50	1295730,07
41	681762,97	1295715,41
42	681733,83	1295702,00
43	681413,70	1295563,11
44	681383,99	1295550,99
45	681353,79	1295540,17
46	680992,33	1295419,55
47	680590,50	1295323,43
48	680181,82	1295262,69
49	679769,41	1295237,80
50	676368,87	1295181,05
51	675955,86	1295192,19
52	675545,38	1295239,30
53	675172,04	1295315,57
54	675140,75	1295322,68
55	675109,80	1295331,14
56	674744,53	1295439,67
57	674390,10	1295579,61
58	674360,52	1295592,04
59	674331,52	1295605,75
60	674019,35	1295761,71
61	673990,97	1295776,67
62	673963,27	1295792,85
63	673638,53	1295992,22
64	673332,39	1296219,13
65	673307,04	1296238,79
66	673282,58	1296259,54
67	673021,41	1296490,98
68	672997,86	1296512,77
69	672975,30	1296535,57
70	672713,22	1296812,19
71	672476,25	1297110,62
72	672456,85	1297136,16
73	672438,59	1297162,54
74	672228,52	1297480,47
75	672046,97	1297815,50
76	672032,30	1297844,03
77	672018,89	1297873,18
78	671867,23	1298222,75
79	671736,44	1298614,68
80	671647,79	1298985,28
81	671641,01	1299016,63

Обозначение характерных точек границ	Координаты МСК-65	
	X	Y
82	671635,60	1299048,25
83	671615,78	1299181,64
84	671516,86	1299167,60
85	671536,79	1299033,57
86	671542,93	1298997,66
87	671550,63	1298962,03
88	671640,30	1298587,19
89	671773,85	1298186,99
90	671927,24	1297833,42
91	671942,47	1297800,31
92	671959,13	1297767,90
93	672142,77	1297429,03
94	672355,23	1297107,47
95	672375,98	1297077,51
96	672398,01	1297048,48
97	672637,69	1296746,65
98	672902,78	1296466,87
99	672928,41	1296440,97
100	672955,15	1296416,21
101	673216,31	1296184,77
102	673244,10	1296161,20
103	673272,90	1296138,87
104	673582,54	1295909,36
105	673911,00	1295707,71
106	673942,46	1295689,33
107	673974,70	1295672,33
108	674286,86	1295516,38
109	674319,81	1295500,80
110	674353,40	1295486,68
111	674711,90	1295345,14
112	675081,36	1295235,37
113	675116,51	1295225,76
114	675152,03	1295217,69
115	675529,66	1295140,54
116	675948,79	1295092,44
117	676370,53	1295081,06
118	679771,07	1295137,81
119	680192,20	1295163,23
120	680609,50	1295225,24
121	681019,81	1295323,40
122	681385,42	1295445,41
123	681419,72	1295457,69
124	681453,46	1295471,45
125	681773,59	1295610,34

Обозначение характерных точек границ	Координаты МСК-65	
	X	Y
126	681806,69	1295625,57
127	681839,10	1295642,23
128	682177,96	1295825,87
129	682499,54	1296038,34
130	682529,49	1296059,09
131	682558,52	1296081,12
132	682860,34	1296320,80
1	683140,14	1296585,88
Сектор 30		
Набс от 110.00 м до 115.00 м		
1	683208,85	1296513,35
2	683237,84	1296542,05
3	683265,56	1296571,99
4	683524,08	1296863,72
5	683780,50	1297209,66
6	683984,43	1297541,84
7	684005,01	1297577,06
8	684024,03	1297613,16
9	684179,99	1297925,32
10	684197,43	1297962,21
11	684213,24	1297999,82
12	684356,38	1298362,36
13	684467,39	1298736,01
14	684478,16	1298775,36
15	684487,20	1298815,15
16	684565,21	1299197,04
17	684585,39	1299372,87
18	684525,11	1299379,39
19	684486,07	1299383,61
20	684466,46	1299212,77
21	684389,32	1298835,14
22	684381,25	1298799,61
23	684371,63	1298764,46
24	684261,87	1298395,00
25	684120,31	1298036,51
26	684106,20	1298002,92
27	684090,63	1297969,97
28	683934,67	1297657,81
29	683917,68	1297625,57
30	683899,29	1297594,11
31	683697,64	1297265,65
32	683446,42	1296926,71
33	683190,80	1296638,25
34	683166,04	1296611,52

Обозначение характерных точек границ	Координаты МСК-65	
	X	Y
35	683140,14	1296585,88
36	682860,34	1296320,80
37	682558,52	1296081,12
38	682529,49	1296059,09
39	682499,54	1296038,34
40	682177,96	1295825,87
41	681839,10	1295642,23
42	681806,69	1295625,57
43	681773,59	1295610,34
44	681453,46	1295471,45
45	681419,72	1295457,69
46	681385,42	1295445,41
47	681019,81	1295323,40
48	680609,50	1295225,24
49	680192,20	1295163,23
50	679771,07	1295137,81
51	676370,53	1295081,06
52	675948,79	1295092,44
53	675529,66	1295140,54
54	675152,03	1295217,69
55	675116,51	1295225,76
56	675081,36	1295235,37
57	674711,90	1295345,14
58	674353,40	1295486,68
59	674319,81	1295500,80
60	674286,86	1295516,38
61	673974,70	1295672,33
62	673942,46	1295689,33
63	673911,00	1295707,71
64	673582,54	1295909,36
65	673272,90	1296138,87
66	673244,10	1296161,20
67	673216,31	1296184,77
68	672955,15	1296416,21
69	672928,41	1296440,97
70	672902,78	1296466,87
71	672637,69	1296746,65
72	672398,01	1297048,48
73	672375,98	1297077,51
74	672355,23	1297107,47
75	672142,77	1297429,03
76	671959,13	1297767,90
77	671942,47	1297800,31
78	671927,24	1297833,42



Обозначение характерных точек границ	Координаты МСК-65	
	X	Y
79	671773,85	1298186,99
80	671640,30	1298587,19
81	671550,63	1298962,03
82	671542,93	1298997,66
83	671536,79	1299033,57
84	671516,86	1299167,60
85	671417,95	1299153,56
86	671437,96	1299018,88
87	671444,84	1298978,67
88	671453,46	1298938,80
89	671544,15	1298559,70
90	671680,45	1298151,24
91	671835,59	1297793,65
92	671852,64	1297756,58
93	671871,30	1297720,30
94	672057,00	1297377,60
95	672271,88	1297052,39
96	672295,11	1297018,85
97	672319,77	1296986,35
98	672562,17	1296681,11
99	672830,25	1296398,15
100	672858,95	1296369,15
101	672888,88	1296341,43
102	673150,06	1296110,00
103	673181,17	1296083,61
104	673213,41	1296058,61
105	673526,55	1295826,50
106	673858,73	1295622,57
107	673893,96	1295601,99
108	673930,05	1295582,96
109	674242,21	1295427,00
110	674279,11	1295409,57
111	674316,71	1295393,77
112	674679,26	1295250,61
113	675052,91	1295139,60
114	675092,25	1295128,84
115	675132,04	1295119,80
116	675513,94	1295041,78
117	675941,74	1294992,69
118	676372,20	1294981,06
119	679772,74	1295037,83
120	680202,57	1295063,76
121	680628,50	1295127,07
122	681047,30	1295227,25

Обозначение характерных точек границ	Координаты МСК-65	
	X	Y
123	681417,03	1295350,64
124	681455,45	1295364,39
125	681493,22	1295379,81
126	681813,35	1295518,69
127	681850,41	1295535,75
128	681886,70	1295554,39
129	682229,40	1295740,11
130	682554,61	1295954,98
131	682588,16	1295978,20
132	682620,64	1296002,87
133	682925,89	1296245,28
1	683208,85	1296513,35
Сектор 31		
Набс от 115.00 м до 120.00 м		
1	683277,56	1296440,83
2	683309,66	1296472,60
3	683340,34	1296505,73
4	683601,74	1296800,72
5	683863,36	1297153,67
6	684069,57	1297489,57
7	684092,36	1297528,56
8	684113,41	1297568,50
9	684269,37	1297880,67
10	684288,66	1297921,50
11	684306,17	1297963,13
12	684450,91	1298329,73
13	684563,16	1298707,55
14	684575,08	1298751,11
15	684585,08	1298795,15
16	684663,98	1299181,32
17	684684,72	1299362,13
18	684585,39	1299372,87
19	684565,21	1299197,04
20	684487,20	1298815,15
21	684478,16	1298775,36
22	684467,39	1298736,01
23	684356,38	1298362,36
24	684213,24	1297999,82
25	684197,43	1297962,21
26	684179,99	1297925,32
27	684024,03	1297613,16
28	684005,01	1297577,06
29	683984,43	1297541,84
30	683780,50	1297209,66

Обозначение характерных точек границ	Координаты МСК-65	
	X	Y
31	683524,08	1296863,72
32	683265,56	1296571,99
33	683237,84	1296542,05
34	683208,85	1296513,35
35	682925,89	1296245,28
36	682620,64	1296002,87
37	682588,16	1295978,20
38	682554,61	1295954,98
39	682229,40	1295740,11
40	681886,70	1295554,39
41	681850,41	1295535,75
42	681813,35	1295518,69
43	681493,22	1295379,81
44	681455,45	1295364,39
45	681417,03	1295350,64
46	681047,30	1295227,25
47	680628,50	1295127,07
48	680202,57	1295063,76
49	679772,74	1295037,83
50	676372,20	1294981,06
51	675941,74	1294992,69
52	675513,94	1295041,78
53	675132,04	1295119,80
54	675092,25	1295128,84
55	675052,91	1295139,60
56	674679,26	1295250,61
57	674316,71	1295393,77
58	674279,11	1295409,57
59	674242,21	1295427,00
60	673930,05	1295582,96
61	673893,96	1295601,99
62	673858,73	1295622,57
63	673526,55	1295826,50
64	673213,41	1296058,61
65	673181,17	1296083,61
66	673150,06	1296110,00
67	672888,88	1296341,43
68	672858,95	1296369,15
69	672830,25	1296398,15
70	672562,17	1296681,11
71	672319,77	1296986,35
72	672295,11	1297018,85
73	672271,88	1297052,39
74	672057,00	1297377,60

Обозначение характерных точек границ	Координаты МСК-65	
	X	Y
75	671871,30	1297720,30
76	671852,64	1297756,58
77	671835,59	1297793,65
78	671680,45	1298151,24
79	671544,15	1298559,70
80	671453,46	1298938,80
81	671444,84	1298978,67
82	671437,96	1299018,88
83	671417,95	1299153,56
84	671371,35	1299146,95
85	671319,03	1299139,52
86	671339,15	1299004,20
87	671346,75	1298959,68
88	671356,30	1298915,55
89	671448,00	1298532,22
90	671587,07	1298115,48
91	671743,94	1297753,89
92	671762,81	1297712,87
93	671783,46	1297672,70
94	671971,24	1297326,17
95	672188,52	1296997,32
96	672214,23	1296960,20
97	672241,53	1296924,23
98	672486,65	1296615,56
99	672757,73	1296329,44
100	672789,49	1296297,35
101	672822,63	1296266,66
102	673083,79	1296035,22
103	673118,24	1296006,02
104	673153,92	1295978,35
105	673470,56	1295743,64
106	673806,46	1295537,43
107	673845,45	1295514,65
108	673885,40	1295493,58
109	674197,56	1295337,64
110	674238,40	1295318,33
111	674280,02	1295300,84
112	674646,63	1295156,09
113	675024,45	1295043,84
114	675068,01	1295031,93
115	675112,05	1295021,92
116	675498,21	1294943,03
117	675934,69	1294892,94
118	676373,86	1294881,08

Обозначение характерных точек границ	Координаты МСК-65	
	X	Y
119	679774,41	1294937,84
120	680212,94	1294964,31
121	680647,50	1295028,89
122	681074,79	1295131,10
123	681448,66	1295255,86
124	681491,18	1295271,09
125	681532,98	1295288,16
126	681853,11	1295427,05
127	681894,14	1295445,91
128	681934,30	1295466,56
129	682280,83	1295654,35
130	682609,69	1295871,63
131	682646,81	1295897,33
132	682682,78	1295924,64
133	682991,43	1296169,75
1	683277,56	1296440,83
Сектор 32		
Набс от 120.00 м до 125.00 м		
1	683346,27	1296368,30
2	683381,46	1296403,14
3	683415,11	1296439,47
4	683679,41	1296737,72
5	683946,22	1297097,68
6	684154,71	1297437,30
7	684179,69	1297480,05
8	684202,78	1297523,85
9	684358,74	1297836,02
10	684379,90	1297880,78
11	684399,08	1297926,44
12	684545,44	1298297,10
13	684658,93	1298679,10
14	684671,99	1298726,87
15	684682,96	1298775,15
16	684762,73	1299165,60
17	684784,05	1299351,39
18	684684,72	1299362,13
19	684663,98	1299181,32
20	684585,08	1298795,15
21	684575,08	1298751,11
22	684563,16	1298707,55
23	684450,91	1298329,73
24	684306,17	1297963,13
25	684288,66	1297921,50
26	684269,37	1297880,67

Обозначение характерных точек границ	Координаты МСК-65	
	X	Y
27	684113,41	1297568,50
28	684092,36	1297528,56
29	684069,57	1297489,57
30	683863,36	1297153,67
31	683601,74	1296800,72
32	683340,34	1296505,73
33	683309,66	1296472,60
34	683277,56	1296440,83
35	682991,43	1296169,75
36	682682,78	1295924,64
37	682646,81	1295897,33
38	682609,69	1295871,63
39	682280,83	1295654,35
40	681934,30	1295466,56
41	681894,14	1295445,91
42	681853,11	1295427,05
43	681532,98	1295288,16
44	681491,18	1295271,09
45	681448,66	1295255,86
46	681074,79	1295131,10
47	680647,50	1295028,89
48	680212,94	1294964,31
49	679774,41	1294937,84
50	676373,86	1294881,08
51	675934,69	1294892,94
52	675498,21	1294943,03
53	675112,05	1295021,92
54	675068,01	1295031,93
55	675024,45	1295043,84
56	674646,63	1295156,09
57	674280,02	1295300,84
58	674238,40	1295318,33
59	674197,56	1295337,64
60	673885,40	1295493,58
61	673845,45	1295514,65
62	673806,46	1295537,43
63	673470,56	1295743,64
64	673153,92	1295978,35
65	673118,24	1296006,02
66	673083,79	1296035,22
67	672822,63	1296266,66
68	672789,49	1296297,35
69	672757,73	1296329,44
70	672486,65	1296615,56

Обозначение характерных точек границ	Координаты МСК-65	
	X	Y
71	672241,53	1296924,23
72	672214,23	1296960,20
73	672188,52	1296997,32
74	671971,24	1297326,17
75	671783,46	1297672,70
76	671762,81	1297712,87
77	671743,94	1297753,89
78	671587,07	1298115,48
79	671448,00	1298532,22
80	671356,30	1298915,55
81	671346,75	1298959,68
82	671339,15	1299004,20
83	671319,03	1299139,52
84	671256,77	1299130,69
85	671294,47	1298997,56
86	671309,34	1298952,45
87	671313,09	1298943,61
88	671250,31	1298933,12
89	671259,14	1298892,30
90	671351,85	1298504,73
91	671493,68	1298079,71
92	671652,28	1297714,12
93	671672,98	1297669,15
94	671695,62	1297625,10
95	671885,48	1297274,73
96	672105,17	1296942,24
97	672133,35	1296901,53
98	672163,30	1296862,09
99	672411,12	1296550,02
100	672685,21	1296260,73
101	672720,03	1296225,54
102	672756,37	1296191,90
103	673017,53	1295960,46
104	673055,30	1295928,43
105	673094,43	1295898,09
106	673414,58	1295660,79
107	673754,19	1295452,29
108	673796,95	1295427,30
109	673840,75	1295404,22
110	674152,91	1295248,26
111	674197,68	1295227,11
112	674243,33	1295207,92
113	674613,99	1295061,56
114	674996,00	1294948,07

Обозначение характерных точек границ	Координаты МСК-65	
	X	Y
115	675043,76	1294935,00
116	675092,04	1294924,04
117	675482,49	1294844,27
118	675927,63	1294793,19
119	676375,53	1294781,09
120	679776,06	1294837,85
121	680223,31	1294864,85
122	680666,51	1294930,71
123	681102,26	1295034,95
124	681480,29	1295161,09
125	681526,91	1295177,80
126	681572,75	1295196,50
127	681892,87	1295335,39
128	681937,86	1295356,09
129	681981,90	1295378,72
130	682332,27	1295568,59
131	682664,76	1295788,27
132	682705,47	1295816,46
133	682744,90	1295846,40
134	683056,98	1296094,22
1	683346,27	1296368,30
Сектор 33		
Набс от 125.00 м до 130.00 м		
1	683414,99	1296295,78
2	683453,27	1296333,68
3	683489,87	1296373,22
4	683757,07	1296674,72
5	684029,08	1297041,69
6	684239,86	1297385,03
7	684267,03	1297431,54
8	684292,16	1297479,20
9	684448,12	1297791,37
10	684471,13	1297840,08
11	684492,01	1297889,75
12	684639,96	1298264,47
13	684754,71	1298650,65
14	684768,91	1298702,61
15	684780,84	1298755,16
16	684860,47	1299144,89
17	684766,31	1299157,42
18	684769,40	1299164,53
19	684814,85	1299348,06
20	684784,05	1299351,39
21	684762,73	1299165,60

Обозначение характерных точек границ	Координаты МСК-65	
	X	Y
22	684682,96	1298775,15
23	684671,99	1298726,87
24	684658,93	1298679,10
25	684545,44	1298297,10
26	684399,08	1297926,44
27	684379,90	1297880,78
28	684358,74	1297836,02
29	684202,78	1297523,85
30	684179,69	1297480,05
31	684154,71	1297437,30
32	683946,22	1297097,68
33	683679,41	1296737,72
34	683415,11	1296439,47
35	683381,46	1296403,14
36	683346,27	1296368,30
37	683056,98	1296094,22
38	682744,90	1295846,40
39	682705,47	1295816,46
40	682664,76	1295788,27
41	682332,27	1295568,59
42	681981,90	1295378,72
43	681937,86	1295356,09
44	681892,87	1295335,39
45	681572,75	1295196,50
46	681526,91	1295177,80
47	681480,29	1295161,09
48	681102,26	1295034,95
49	680666,51	1294930,71
50	680223,31	1294864,85
51	679776,06	1294837,85
52	676375,53	1294781,09
53	675927,63	1294793,19
54	675482,49	1294844,27
55	675092,04	1294924,04
56	675043,76	1294935,00
57	674996,00	1294948,07
58	674613,99	1295061,56
59	674243,33	1295207,92
60	674197,68	1295227,11
61	674152,91	1295248,26
62	673840,75	1295404,22
63	673796,95	1295427,30
64	673754,19	1295452,29
65	673414,58	1295660,79

Обозначение характерных точек границ	Координаты МСК-65	
	X	Y
66	673094,43	1295898,09
67	673055,30	1295928,43
68	673017,53	1295960,46
69	672756,37	1296191,90
70	672720,03	1296225,54
71	672685,21	1296260,73
72	672411,12	1296550,02
73	672163,30	1296862,09
74	672133,35	1296901,53
75	672105,17	1296942,24
76	671885,48	1297274,73
77	671695,62	1297625,10
78	671672,98	1297669,15
79	671652,28	1297714,12
80	671493,68	1298079,71
81	671351,85	1298504,73
82	671259,14	1298892,30
83	671250,31	1298933,12
84	671186,11	1298922,39
85	671151,69	1298916,64
86	671161,97	1298869,06
87	671255,70	1298477,24
88	671400,30	1298043,95
89	671560,64	1297674,36
90	671583,15	1297625,42
91	671607,79	1297577,50
92	671799,72	1297223,30
93	672021,81	1296887,17
94	672052,48	1296842,88
95	672085,06	1296799,97
96	672335,60	1296484,47
97	672612,68	1296192,02
98	672650,58	1296153,72
99	672690,11	1296117,12
100	672951,28	1295885,69
101	672992,37	1295850,84
102	673034,93	1295817,82
103	673358,59	1295577,93
104	673701,92	1295367,15
105	673748,44	1295339,97
106	673796,10	1295314,84
107	674108,27	1295158,89
108	674156,97	1295135,87
109	674206,65	1295114,99

Обозначение характерных точек границ	Координаты МСК-65	
	X	Y
110	674581,36	1294967,03
111	674967,55	1294852,30
112	675019,51	1294838,09
113	675072,05	1294826,15
114	675466,76	1294745,52
115	675920,58	1294693,44
116	676377,19	1294681,11
117	679777,73	1294737,87
118	680233,69	1294765,38
119	680685,50	1294832,54
120	681129,75	1294938,80
121	681511,91	1295066,33
122	681562,63	1295084,49
123	681612,51	1295104,86
124	681932,64	1295243,74
125	681981,58	1295266,25
126	682029,50	1295290,88
127	682383,70	1295482,83
128	682719,83	1295704,92
129	682764,12	1295735,59
130	682807,03	1295768,17
131	683122,53	1296018,70
1	683414,99	1296295,78
Сектор 34		
Набс от 130.00 м до 135.00 м		
1	683483,69	1296223,26
2	683525,09	1296264,22
3	683564,65	1296306,95
4	683834,74	1296611,73
5	684111,94	1296985,71
6	684325,00	1297332,76
7	684354,38	1297383,04
8	684381,52	1297434,55
9	684537,48	1297746,72
10	684562,37	1297799,37
11	684584,93	1297853,05
12	684734,49	1298231,83
13	684850,47	1298622,19
14	684865,84	1298678,37
15	684878,72	1298735,15
16	684959,74	1299131,69
17	684956,44	1299132,13
18	684860,47	1299144,89
19	684780,84	1298755,16

Обозначение характерных точек границ	Координаты МСК-65	
	X	Y
20	684768,91	1298702,61
21	684754,71	1298650,65
22	684639,96	1298264,47
23	684492,01	1297889,75
24	684471,13	1297840,08
25	684448,12	1297791,37
26	684292,16	1297479,20
27	684267,03	1297431,54
28	684239,86	1297385,03
29	684029,08	1297041,69
30	683757,07	1296674,72
31	683489,87	1296373,22
32	683453,27	1296333,68
33	683414,99	1296295,78
34	683122,53	1296018,70
35	682807,03	1295768,17
36	682764,12	1295735,59
37	682719,83	1295704,92
38	682383,70	1295482,83
39	682029,50	1295290,88
40	681981,58	1295266,25
41	681932,64	1295243,74
42	681612,51	1295104,86
43	681562,63	1295084,49
44	681511,91	1295066,33
45	681129,75	1294938,80
46	680685,50	1294832,54
47	680233,69	1294765,38
48	679777,73	1294737,87
49	676377,19	1294681,11
50	675920,58	1294693,44
51	675466,76	1294745,52
52	675072,05	1294826,15
53	675019,51	1294838,09
54	674967,55	1294852,30
55	674581,36	1294967,03
56	674206,65	1295114,99
57	674156,97	1295135,87
58	674108,27	1295158,89
59	673796,10	1295314,84
60	673748,44	1295339,97
61	673701,92	1295367,15
62	673358,59	1295577,93
63	673034,93	1295817,82



Обозначение характерных точек границ	Координаты МСК-65	
	X	Y
64	672992,37	1295850,84
65	672951,28	1295885,69
66	672690,11	1296117,12
67	672650,58	1296153,72
68	672612,68	1296192,02
69	672335,60	1296484,47
70	672085,06	1296799,97
71	672052,48	1296842,88
72	672021,81	1296887,17
73	671799,72	1297223,30
74	671607,79	1297577,50
75	671583,15	1297625,42
76	671560,64	1297674,36
77	671400,30	1298043,95
78	671255,70	1298477,24
79	671161,97	1298869,06
80	671151,69	1298916,64
81	671053,06	1298900,16
82	671064,81	1298845,82
83	671159,55	1298449,76
84	671306,90	1298008,19
85	671468,98	1297634,60
86	671493,33	1297581,70
87	671519,95	1297529,91
88	671713,97	1297171,86
89	671938,46	1296832,09
90	671971,61	1296784,22
91	672006,83	1296737,84
92	672260,07	1296418,93
93	672540,16	1296123,31
94	672581,11	1296081,92
95	672623,85	1296042,35
96	672885,01	1295810,91
97	672929,43	1295773,26
98	672975,45	1295737,56
99	673302,60	1295495,07
100	673649,65	1295282,01
101	673699,93	1295252,63
102	673751,45	1295225,47
103	674063,62	1295069,51
104	674116,27	1295044,63
105	674169,95	1295022,06
106	674548,72	1294872,51
107	674939,09	1294756,53

Обозначение характерных точек границ	Координаты МСК-65	
	X	Y
108	674995,27	1294741,17
109	675052,06	1294728,27
110	675451,04	1294646,76
111	675913,51	1294593,68
112	676378,85	1294581,12
113	679779,39	1294637,88
114	680244,05	1294665,92
115	680704,51	1294734,36
116	681157,24	1294842,65
117	681543,53	1294971,56
118	681598,36	1294991,19
119	681652,27	1295013,20
120	681972,40	1295152,08
121	682025,31	1295176,43
122	682077,10	1295203,05
123	682435,13	1295397,08
124	682774,90	1295621,56
125	682822,77	1295654,71
126	682869,17	1295689,93
127	683188,08	1295943,18
1	683483,69	1296223,26
Сектор 35		
Набс от 135.00 м до 140.00 м		
1	683552,41	1296150,73
2	683596,89	1296194,77
3	683639,42	1296240,69
4	683912,40	1296548,74
5	684194,79	1296929,72
6	684410,13	1297280,49
7	684441,71	1297334,53
8	684470,90	1297389,90
9	684626,86	1297702,07
10	684653,61	1297758,66
11	684677,86	1297816,36
12	684829,02	1298199,20
13	684946,24	1298593,74
14	684962,75	1298654,13
15	684976,61	1298715,16
16	685058,93	1299118,05
17	685059,01	1299118,48
18	684959,74	1299131,69
19	684878,72	1298735,15
20	684865,84	1298678,37
21	684850,47	1298622,19

Обозначение характерных точек границ	Координаты МСК-65	
	X	Y
22	684734,49	1298231,83
23	684584,93	1297853,05
24	684562,37	1297799,37
25	684537,48	1297746,72
26	684381,52	1297434,55
27	684354,38	1297383,04
28	684325,00	1297332,76
29	684111,94	1296985,71
30	683834,74	1296611,73
31	683564,65	1296306,95
32	683525,09	1296264,22
33	683483,69	1296223,26
34	683188,08	1295943,18
35	682869,17	1295689,93
36	682822,77	1295654,71
37	682774,90	1295621,56
38	682435,13	1295397,08
39	682077,10	1295203,05
40	682025,31	1295176,43
41	681972,40	1295152,08
42	681652,27	1295013,20
43	681598,36	1294991,19
44	681543,53	1294971,56
45	681157,24	1294842,65
46	680704,51	1294734,36
47	680244,05	1294665,92
48	679779,39	1294637,88
49	676378,85	1294581,12
50	675913,51	1294593,68
51	675451,04	1294646,76
52	675052,06	1294728,27
53	674995,27	1294741,17
54	674939,09	1294756,53
55	674548,72	1294872,51
56	674169,95	1295022,06
57	674116,27	1295044,63
58	674063,62	1295069,51
59	673751,45	1295225,47
60	673699,93	1295252,63
61	673649,65	1295282,01
62	673302,60	1295495,07
63	672975,45	1295737,56
64	672929,43	1295773,26
65	672885,01	1295810,91

Обозначение характерных точек границ	Координаты МСК-65	
	X	Y
66	672623,85	1296042,35
67	672581,11	1296081,92
68	672540,16	1296123,31
69	672260,07	1296418,93
70	672006,83	1296737,84
71	671971,61	1296784,22
72	671938,46	1296832,09
73	671713,97	1297171,86
74	671519,95	1297529,91
75	671493,33	1297581,70
76	671468,98	1297634,60
77	671306,90	1298008,19
78	671159,55	1298449,76
79	671064,81	1298845,82
80	671053,06	1298900,16
81	670986,62	1298889,06
82	670954,43	1298883,69
83	670967,64	1298822,57
84	671063,40	1298422,28
85	671213,52	1297972,43
86	671377,33	1297594,84
87	671403,49	1297537,98
88	671432,10	1297482,31
89	671628,21	1297120,43
90	671855,10	1296777,02
91	671890,74	1296725,57
92	671928,59	1296675,71
93	672184,55	1296353,38
94	672467,63	1296054,60
95	672511,66	1296010,11
96	672557,58	1295967,58
97	672818,75	1295736,14
98	672866,49	1295695,67
99	672915,96	1295657,30
100	673246,61	1295412,20
101	673597,38	1295196,86
102	673651,43	1295165,29
103	673706,80	1295136,09
104	674018,97	1294980,15
105	674075,56	1294953,40
106	674133,26	1294929,15
107	674516,09	1294777,98
108	674910,64	1294660,77
109	674971,02	1294644,26

Обозначение характерных точек границ	Координаты МСК-65	
	X	Y
110	675032,05	1294630,39
111	675435,32	1294548,01
112	675906,46	1294493,93
113	676380,52	1294481,14
114	679781,06	1294537,90
115	680254,43	1294566,46
116	680723,51	1294636,17
117	681184,73	1294746,51
118	681575,15	1294876,79
119	681634,09	1294897,90
120	681692,04	1294921,55
121	682012,17	1295060,44
122	682069,03	1295086,60
123	682124,70	1295115,21
124	682486,57	1295311,32
125	682829,97	1295538,21
126	682881,44	1295573,84
127	682931,29	1295611,69
128	683253,62	1295867,65
1	683552,41	1296150,73
Сектор 36		
Набс от 140.00 м до 145.00 м		
1	683621,11	1296078,21
2	683668,70	1296125,30
3	683714,19	1296174,44
4	683990,07	1296485,74
5	684277,65	1296873,74
6	684495,27	1297228,22
7	684529,05	1297286,03
8	684560,27	1297345,25
9	684716,23	1297657,42
10	684744,84	1297717,95
11	684770,78	1297779,68
12	684923,54	1298166,57
13	685042,01	1298565,30
14	685059,67	1298629,87
15	685074,49	1298695,17
16	685157,75	1299102,70
17	685158,05	1299105,31
18	685156,90	1299105,46
19	685059,01	1299118,48
20	685058,93	1299118,05
21	684976,61	1298715,16
22	684962,75	1298654,13

Обозначение характерных точек границ	Координаты МСК-65	
	X	Y
23	684946,24	1298593,74
24	684829,02	1298199,20
25	684677,86	1297816,36
26	684653,61	1297758,66
27	684626,86	1297702,07
28	684470,90	1297389,90
29	684441,71	1297334,53
30	684410,13	1297280,49
31	684194,79	1296929,72
32	683912,40	1296548,74
33	683639,42	1296240,69
34	683596,89	1296194,77
35	683552,41	1296150,73
36	683253,62	1295867,65
37	682931,29	1295611,69
38	682881,44	1295573,84
39	682829,97	1295538,21
40	682486,57	1295311,32
41	682124,70	1295115,21
42	682069,03	1295086,60
43	682012,17	1295060,44
44	681692,04	1294921,55
45	681634,09	1294897,90
46	681575,15	1294876,79
47	681184,73	1294746,51
48	680723,51	1294636,17
49	680254,43	1294566,46
50	679781,06	1294537,90
51	676380,52	1294481,14
52	675906,46	1294493,93
53	675435,32	1294548,01
54	675032,05	1294630,39
55	674971,02	1294644,26
56	674910,64	1294660,77
57	674516,09	1294777,98
58	674133,26	1294929,15
59	674075,56	1294953,40
60	674018,97	1294980,15
61	673706,80	1295136,09
62	673651,43	1295165,29
63	673597,38	1295196,86
64	673246,61	1295412,20
65	672915,96	1295657,30
66	672866,49	1295695,67

Обозначение характерных точек границ	Координаты МСК-65	
	X	Y
67	672818,75	1295736,14
68	672557,58	1295967,58
69	672511,66	1296010,11
70	672467,63	1296054,60
71	672184,55	1296353,38
72	671928,59	1296675,71
73	671890,74	1296725,57
74	671855,10	1296777,02
75	671628,21	1297120,43
76	671432,10	1297482,31
77	671403,49	1297537,98
78	671377,33	1297594,84
79	671213,52	1297972,43
80	671063,40	1298422,28
81	670967,64	1298822,57
82	670954,43	1298883,69
83	670855,91	1298867,22
84	670870,48	1298799,33
85	670967,25	1298394,79
86	671120,13	1297936,67
87	671285,69	1297555,08
88	671313,67	1297494,25
89	671344,27	1297434,71
90	671542,45	1297069,00
91	671771,75	1296721,95
92	671809,87	1296666,91
93	671850,35	1296613,58
94	672109,02	1296287,84
95	672395,11	1295985,88
96	672442,20	1295938,29
97	672491,33	1295892,81
98	672752,49	1295661,38
99	672803,55	1295618,07
100	672856,46	1295577,04
101	673190,64	1295329,35
102	673545,11	1295111,72
103	673602,92	1295077,95
104	673662,15	1295046,73
105	673974,32	1294890,77
106	674034,85	1294862,16
107	674096,57	1294836,22
108	674483,46	1294683,46
109	674882,19	1294565,00
110	674946,77	1294547,34

Обозначение характерных точек границ	Координаты МСК-65	
	X	Y
111	675012,06	1294532,50
112	675419,60	1294449,24
113	675899,40	1294394,19
114	676382,18	1294381,15
115	679782,72	1294437,91
116	680264,81	1294467,00
117	680742,51	1294538,00
118	681212,21	1294650,36
119	681606,78	1294782,03
120	681669,81	1294804,60
121	681731,80	1294829,90
122	682051,92	1294968,79
123	682112,74	1294996,76
124	682172,30	1295027,37
125	682538,01	1295225,55
126	682885,06	1295454,85
127	682940,09	1295492,97
128	682993,42	1295533,45
129	683319,16	1295792,13
1	683621,11	1296078,21
Сектор 37		
Набс от 145.00 м до 150.00 м		
1	683689,83	1296005,68
2	683740,52	1296055,85
3	683788,96	1296108,17
4	684067,72	1296422,75
5	684360,51	1296817,75
6	684580,42	1297175,95
7	684616,39	1297237,52
8	684649,65	1297300,60
9	684805,61	1297612,77
10	684836,07	1297677,25
11	684863,70	1297742,99
12	685018,07	1298133,92
13	685137,78	1298536,84
14	685156,58	1298605,63
15	685172,38	1298675,16
16	685256,51	1299086,98
17	685257,10	1299092,14
18	685158,05	1299105,31
19	685157,75	1299102,70
20	685074,49	1298695,17
21	685059,67	1298629,87
22	685042,01	1298565,30

Обозначение характерных точек границ	Координаты МСК-65	
	X	Y
23	684923,54	1298166,57
24	684770,78	1297779,68
25	684744,84	1297717,95
26	684716,23	1297657,42
27	684560,27	1297345,25
28	684529,05	1297286,03
29	684495,27	1297228,22
30	684277,65	1296873,74
31	683990,07	1296485,74
32	683714,19	1296174,44
33	683668,70	1296125,30
34	683621,11	1296078,21
35	683319,16	1295792,13
36	682993,42	1295533,45
37	682940,09	1295492,97
38	682885,06	1295454,85
39	682538,01	1295225,55
40	682172,30	1295027,37
41	682112,74	1294996,76
42	682051,92	1294968,79
43	681731,80	1294829,90
44	681669,81	1294804,60
45	681606,78	1294782,03
46	681212,21	1294650,36
47	680742,51	1294538,00
48	680264,81	1294467,00
49	679782,72	1294437,91
50	676382,18	1294381,15
51	675899,40	1294394,19
52	675419,60	1294449,24
53	675012,06	1294532,50
54	674946,77	1294547,34
55	674882,19	1294565,00
56	674483,46	1294683,46
57	674096,57	1294836,22
58	674034,85	1294862,16
59	673974,32	1294890,77
60	673662,15	1295046,73
61	673602,92	1295077,95
62	673545,11	1295111,72
63	673190,64	1295329,35
64	672856,46	1295577,04
65	672803,55	1295618,07
66	672752,49	1295661,38

Обозначение характерных точек границ	Координаты МСК-65	
	X	Y
67	672491,33	1295892,81
68	672442,20	1295938,29
69	672395,11	1295985,88
70	672109,02	1296287,84
71	671850,35	1296613,58
72	671809,87	1296666,91
73	671771,75	1296721,95
74	671542,45	1297069,00
75	671344,27	1297434,71
76	671313,67	1297494,25
77	671285,69	1297555,08
78	671120,13	1297936,67
79	670967,25	1298394,79
80	670870,48	1298799,33
81	670855,91	1298867,22
82	670787,12	1298855,73
83	670757,39	1298850,77
84	670758,25	1298845,79
85	670773,32	1298776,09
86	670871,11	1298367,31
87	671026,74	1297900,91
88	671194,03	1297515,31
89	671223,83	1297450,53
90	671256,43	1297387,11
91	671456,69	1297017,56
92	671688,39	1296666,88
93	671728,99	1296608,25
94	671772,11	1296551,45
95	672033,50	1296222,30
96	672322,58	1295917,18
97	672372,75	1295866,49
98	672425,07	1295818,04
99	672686,23	1295586,60
100	672740,63	1295540,48
101	672796,97	1295496,78
102	673134,65	1295246,49
103	673492,84	1295026,59
104	673554,42	1294990,61
105	673617,50	1294957,36
106	673929,67	1294801,40
107	673994,14	1294770,92
108	674059,88	1294743,30
109	674450,83	1294588,94
110	674853,74	1294469,23



Обозначение характерных точек границ	Координаты МСК-65	
	X	Y
111	674922,52	1294450,41
112	674992,06	1294434,62
113	675403,88	1294350,49
114	675892,35	1294294,44
115	676383,85	1294281,17
116	679784,39	1294337,93
117	680275,17	1294367,54
118	680761,51	1294439,82
119	681239,70	1294554,21
120	681638,41	1294687,26
121	681705,53	1294711,30
122	681771,56	1294738,25
123	682091,68	1294877,13
124	682156,47	1294906,94
125	682219,90	1294939,54
126	682589,44	1295139,79
127	682940,13	1295371,50
128	682998,75	1295412,10
129	683055,55	1295455,22
130	683384,71	1295716,60
1	683689,83	1296005,68
Сектор 38		
Набс от 150.00 м до 155.00 м		
1	683758,54	1295933,16
2	683812,32	1295986,39
3	683863,73	1296041,91
4	684145,39	1296359,75
5	684443,37	1296761,76
6	684665,56	1297123,68
7	684703,73	1297189,02
8	684739,01	1297255,96
9	684894,97	1297568,12
10	684927,31	1297636,53
11	684956,63	1297706,29
12	685112,60	1298101,29
13	685233,54	1298508,39
14	685253,50	1298581,38
15	685270,26	1298655,17
16	685355,27	1299071,25
17	685356,16	1299078,96
18	685257,10	1299092,14
19	685256,51	1299086,98
20	685172,38	1298675,16
21	685156,58	1298605,63

Обозначение характерных точек границ	Координаты МСК-65	
	X	Y
22	685137,78	1298536,84
23	685018,07	1298133,92
24	684863,70	1297742,99
25	684836,07	1297677,25
26	684805,61	1297612,77
27	684649,65	1297300,60
28	684616,39	1297237,52
29	684580,42	1297175,95
30	684360,51	1296817,75
31	684067,72	1296422,75
32	683788,96	1296108,17
33	683740,52	1296055,85
34	683689,83	1296005,68
35	683384,71	1295716,60
36	683055,55	1295455,22
37	682998,75	1295412,10
38	682940,13	1295371,50
39	682589,44	1295139,79
40	682219,90	1294939,54
41	682156,47	1294906,94
42	682091,68	1294877,13
43	681771,56	1294738,25
44	681705,53	1294711,30
45	681638,41	1294687,26
46	681239,70	1294554,21
47	680761,51	1294439,82
48	680275,17	1294367,54
49	679784,39	1294337,93
50	676383,85	1294281,17
51	675892,35	1294294,44
52	675403,88	1294350,49
53	674992,06	1294434,62
54	674922,52	1294450,41
55	674853,74	1294469,23
56	674450,83	1294588,94
57	674059,88	1294743,30
58	673994,14	1294770,92
59	673929,67	1294801,40
60	673617,50	1294957,36
61	673554,42	1294990,61
62	673492,84	1295026,59
63	673134,65	1295246,49
64	672796,97	1295496,78
65	672740,63	1295540,48

Обозначение характерных точек границ	Координаты МСК-65	
	X	Y
66	672686,23	1295586,60
67	672425,07	1295818,04
68	672372,75	1295866,49
69	672322,58	1295917,18
70	672033,50	1296222,30
71	671772,11	1296551,45
72	671728,99	1296608,25
73	671688,39	1296666,88
74	671456,69	1297017,56
75	671256,43	1297387,11
76	671223,83	1297450,53
77	671194,03	1297515,31
78	671026,74	1297900,91
79	670871,11	1298367,31
80	670773,32	1298776,09
81	670758,25	1298845,79
82	670757,39	1298850,77
83	670658,88	1298834,30
84	670660,16	1298826,80
85	670676,16	1298752,84
86	670774,96	1298339,82
87	670933,35	1297865,14
88	671102,38	1297475,55
89	671134,00	1297406,81
90	671168,59	1297339,51
91	671370,93	1296966,13
92	671605,04	1296611,81
93	671648,12	1296549,59
94	671693,88	1296489,32
95	671957,98	1296156,75
96	672250,05	1295848,46
97	672303,28	1295794,68
98	672358,81	1295743,27
99	672619,98	1295511,83
100	672677,69	1295462,89
101	672737,48	1295416,52
102	673078,66	1295163,63
103	673440,57	1294941,45
104	673505,91	1294903,27
105	673572,85	1294867,98
106	673885,02	1294712,02
107	673953,43	1294679,69
108	674023,18	1294650,37
109	674418,19	1294494,41

Обозначение характерных точек границ	Координаты МСК-65	
	X	Y
110	674825,28	1294373,46
111	674898,28	1294353,50
112	674972,06	1294336,74
113	675388,15	1294251,73
114	675885,29	1294194,68
115	676385,51	1294181,18
116	679786,05	1294237,93
117	680285,55	1294268,08
118	680780,51	1294341,64
119	681267,19	1294458,06
120	681670,02	1294592,49
121	681741,26	1294618,00
122	681811,32	1294646,60
123	682131,45	1294785,49
124	682200,19	1294817,10
125	682267,50	1294851,70
126	682640,88	1295054,03
127	682995,20	1295288,14
128	683057,40	1295331,23
129	683117,68	1295376,98
130	683450,25	1295641,08
1	683758,54	1295933,16
Сектор 39		
Набс от 155.00 м до 160.00 м		
1	683827,25	1295860,64
2	683884,13	1295916,93
3	683938,50	1295975,65
4	684223,05	1296296,75
5	684526,22	1296705,78
6	684750,70	1297071,41
7	684791,07	1297140,51
8	684828,39	1297211,31
9	684984,35	1297523,47
10	685018,54	1297595,82
11	685049,55	1297669,60
12	685207,12	1298068,66
13	685329,31	1298479,94
14	685350,43	1298557,13
15	685368,14	1298635,17
16	685454,03	1299055,53
17	685455,20	1299065,79
18	685357,37	1299078,80
19	685356,16	1299078,96
20	685355,27	1299071,25

Обозначение характерных точек границ	Координаты МСК-65	
	X	Y
21	685270,26	1298655,17
22	685253,50	1298581,38
23	685233,54	1298508,39
24	685112,60	1298101,29
25	684956,63	1297706,29
26	684927,31	1297636,53
27	684894,97	1297568,12
28	684739,01	1297255,96
29	684703,73	1297189,02
30	684665,56	1297123,68
31	684443,37	1296761,76
32	684145,39	1296359,75
33	683863,73	1296041,91
34	683812,32	1295986,39
35	683758,54	1295933,16
36	683450,25	1295641,08
37	683117,68	1295376,98
38	683057,40	1295331,23
39	682995,20	1295288,14
40	682640,88	1295054,03
41	682267,50	1294851,70
42	682200,19	1294817,10
43	682131,45	1294785,49
44	681811,32	1294646,60
45	681741,26	1294618,00
46	681670,02	1294592,49
47	681267,19	1294458,06
48	680780,51	1294341,64
49	680285,55	1294268,08
50	679786,05	1294237,93
51	676385,51	1294181,18
52	675885,29	1294194,68
53	675388,15	1294251,73
54	674972,06	1294336,74
55	674898,28	1294353,50
56	674825,28	1294373,46
57	674418,19	1294494,41
58	674023,18	1294650,37
59	673953,43	1294679,69
60	673885,02	1294712,02
61	673572,85	1294867,98
62	673505,91	1294903,27
63	673440,57	1294941,45
64	673078,66	1295163,63

Обозначение характерных точек границ	Координаты МСК-65	
	X	Y
65	672737,48	1295416,52
66	672677,69	1295462,89
67	672619,98	1295511,83
68	672358,81	1295743,27
69	672303,28	1295794,68
70	672250,05	1295848,46
71	671957,98	1296156,75
72	671693,88	1296489,32
73	671648,12	1296549,59
74	671605,04	1296611,81
75	671370,93	1296966,13
76	671168,59	1297339,51
77	671134,00	1297406,81
78	671102,38	1297475,55
79	670933,35	1297865,14
80	670774,96	1298339,82
81	670676,16	1298752,84
82	670660,16	1298826,80
83	670658,88	1298834,30
84	670587,63	1298822,39
85	670560,36	1298817,84
86	670562,08	1298807,82
87	670577,59	1298736,06
88	670678,81	1298312,33
89	670839,97	1297829,38
90	671010,72	1297435,78
91	671044,17	1297363,08
92	671080,75	1297291,91
93	671285,18	1296914,69
94	671521,68	1296556,72
95	671567,25	1296490,94
96	671615,64	1296427,19
97	671882,45	1296091,21
98	672177,53	1295779,74
99	672233,83	1295722,87
100	672292,55	1295668,49
101	672553,71	1295437,06
102	672614,75	1295385,30
103	672677,99	1295336,26
104	673022,67	1295080,77
105	673388,30	1294856,30
106	673457,41	1294815,93
107	673528,20	1294778,62
108	673840,36	1294622,66

Обозначение характерных точек границ	Координаты МСК-65	
	X	Y
109	673912,72	1294588,46
110	673986,49	1294557,45
111	674385,56	1294399,88
112	674796,83	1294277,70
113	674874,02	1294256,58
114	674952,07	1294238,85
115	675372,43	1294152,98
116	675878,23	1294094,93
117	676387,18	1294081,19
118	679787,71	1294137,94
119	680295,91	1294168,62
120	680799,51	1294243,47
121	681294,67	1294361,91
122	681701,65	1294497,72
123	681776,99	1294524,70
124	681851,09	1294554,94
125	682171,21	1294693,83
126	682243,92	1294727,28
127	682315,10	1294763,86
128	682692,31	1294968,27
129	683050,27	1295204,79
130	683116,07	1295250,35
131	683179,80	1295298,74
132	683515,80	1295565,55
1	683827,25	1295860,64
Сектор 40		
Набс от 160.00 м до 165.00 м		
1	683895,96	1295788,11
2	683955,95	1295847,47
3	684013,28	1295909,39
4	684300,72	1296233,75
5	684609,08	1296649,79
6	684835,84	1297019,14
7	684878,41	1297092,01
8	684917,76	1297166,66
9	685072,47	1297476,32
10	685109,78	1297555,11
11	685142,48	1297632,91
12	685301,65	1298036,03
13	685424,28	1298448,81
14	685447,34	1298532,88
15	685466,03	1298615,17
16	685552,78	1299039,80
17	685554,25	1299052,61

Обозначение характерных точек границ	Координаты МСК-65	
	X	Y
18	685455,20	1299065,79
19	685454,03	1299055,53
20	685368,14	1298635,17
21	685350,43	1298557,13
22	685329,31	1298479,94
23	685207,12	1298068,66
24	685049,55	1297669,60
25	685018,54	1297595,82
26	684984,35	1297523,47
27	684828,39	1297211,31
28	684791,07	1297140,51
29	684750,70	1297071,41
30	684526,22	1296705,78
31	684223,05	1296296,75
32	683938,50	1295975,65
33	683884,13	1295916,93
34	683827,25	1295860,64
35	683515,80	1295565,55
36	683179,80	1295298,74
37	683116,07	1295250,35
38	683050,27	1295204,79
39	682692,31	1294968,27
40	682315,10	1294763,86
41	682243,92	1294727,28
42	682171,21	1294693,83
43	681851,09	1294554,94
44	681776,99	1294524,70
45	681701,65	1294497,72
46	681294,67	1294361,91
47	680799,51	1294243,47
48	680295,91	1294168,62
49	679787,71	1294137,94
50	676387,18	1294081,19
51	675878,23	1294094,93
52	675372,43	1294152,98
53	674952,07	1294238,85
54	674874,02	1294256,58
55	674796,83	1294277,70
56	674385,56	1294399,88
57	673986,49	1294557,45
58	673912,72	1294588,46
59	673840,36	1294622,66
60	673528,20	1294778,62
61	673457,41	1294815,93

Обозначение характерных точек границ	Координаты МСК-65	
	X	Y
62	673388,30	1294856,30
63	673022,67	1295080,77
64	672677,99	1295336,26
65	672614,75	1295385,30
66	672553,71	1295437,06
67	672292,55	1295668,49
68	672233,83	1295722,87
69	672177,53	1295779,74
70	671882,45	1296091,21
71	671615,64	1296427,19
72	671567,25	1296490,94
73	671521,68	1296556,72
74	671285,18	1296914,69
75	671080,75	1297291,91
76	671044,17	1297363,08
77	671010,72	1297435,78
78	670839,97	1297829,38
79	670678,81	1298312,33
80	670577,59	1298736,06
81	670562,08	1298807,82
82	670560,36	1298817,84
83	670461,84	1298801,38
84	670463,99	1298788,84
85	670481,28	1298708,87
86	670582,67	1298284,84
87	670746,58	1297793,63
88	670919,08	1297396,03
89	670954,34	1297319,36
90	670992,92	1297244,31
91	671199,42	1296863,26
92	671436,79	1296503,98
93	671486,38	1296432,28
94	671537,40	1296365,07
95	671806,93	1296025,66
96	672105,00	1295711,04
97	672164,37	1295651,06
98	672226,29	1295593,73
99	672485,37	1295364,14
100	672551,82	1295307,71
101	672618,50	1295255,99
102	672966,68	1294997,91
103	673333,65	1294772,62
104	673408,90	1294728,60
105	673483,55	1294689,24

Обозначение характерных точек границ	Координаты МСК-65	
	X	Y
106	673795,71	1294533,28
107	673872,01	1294497,23
108	673949,81	1294464,53
109	674352,93	1294305,36
110	674768,38	1294181,93
111	674849,78	1294159,67
112	674932,07	1294140,97
113	675356,70	1294054,22
114	675871,18	1293995,18
115	676388,84	1293981,21
116	679786,27	1294037,91
117	680306,29	1294069,15
118	680818,52	1294145,29
119	681322,16	1294265,76
120	681733,28	1294402,95
121	681812,72	1294431,41
122	681890,85	1294463,29
123	682210,98	1294602,18
124	682287,64	1294637,45
125	682362,70	1294676,03
126	682743,75	1294882,52
127	683105,35	1295121,43
128	683174,72	1295169,48
129	683241,94	1295220,51
130	683581,34	1295490,03
1	683895,96	1295788,11
Сектор 41		
Набс от 165.00 м до 168.20 м		
1	684003,27	1295801,70
2	684350,43	1296193,45
3	684662,11	1296613,95
4	684935,98	1297060,04
5	685169,91	1297528,29
6	685362,14	1298015,15
7	685511,21	1298516,91
8	685615,99	1299029,74
9	685617,64	1299044,19
10	685557,84	1299052,14
11	685554,25	1299052,61
12	685552,78	1299039,80
13	685466,03	1298615,17
14	685447,34	1298532,88
15	685424,28	1298448,81
16	685301,65	1298036,03

Обозначение характерных точек границ	Координаты МСК-65	
	X	Y
17	685142,48	1297632,91
18	685109,78	1297555,11
19	685072,47	1297476,32
20	684917,76	1297166,66
21	684878,41	1297092,01
22	684835,84	1297019,14
23	684609,08	1296649,79
24	684300,72	1296233,75
25	684013,28	1295909,39
26	683955,95	1295847,47
27	683895,96	1295788,11
28	683581,34	1295490,03
29	683241,94	1295220,51
30	683174,72	1295169,48
31	683105,35	1295121,43
32	682743,75	1294882,52
33	682362,70	1294676,03
34	682287,64	1294637,45
35	682210,98	1294602,18
36	681890,85	1294463,29
37	681812,72	1294431,41
38	681733,28	1294402,95
39	681322,16	1294265,76
40	680818,52	1294145,29
41	680306,29	1294069,15
42	679786,27	1294037,91
43	676388,84	1293981,21
44	675871,18	1293995,18
45	675356,70	1294054,22
46	674932,07	1294140,97
47	674849,78	1294159,67
48	674768,38	1294181,93
49	674352,93	1294305,36
50	673949,81	1294464,53
51	673872,01	1294497,23
52	673795,71	1294533,28
53	673483,55	1294689,24
54	673408,90	1294728,60
55	673333,65	1294772,62
56	672966,68	1294997,91
57	672618,50	1295255,99
58	672551,82	1295307,71
59	672485,37	1295364,14
60	672226,29	1295593,73

Обозначение характерных точек границ	Координаты МСК-65	
	X	Y
61	672164,37	1295651,06
62	672105,00	1295711,04
63	671806,93	1296025,66
64	671537,40	1296365,07
65	671486,38	1296432,28
66	671436,79	1296503,98
67	671199,42	1296863,26
68	670992,92	1297244,31
69	670954,34	1297319,36
70	670919,08	1297396,03
71	670746,58	1297793,63
72	670582,67	1298284,84
73	670481,28	1298708,87
74	670463,99	1298788,84
75	670461,84	1298801,38
76	670397,23	1298790,58
77	670399,34	1298776,33
78	670521,13	1298267,26
79	670686,81	1297770,74
80	670895,14	1297290,54
81	671144,53	1296830,34
82	671433,08	1296393,62
83	671758,59	1295983,71
84	672118,59	1295603,73
85	672510,34	1295256,58
86	672930,85	1294944,88
87	673376,93	1294671,03
88	673845,18	1294437,09
89	674332,04	1294244,86
90	674833,80	1294095,79
91	675346,64	1293991,02
92	675866,66	1293931,34
93	676389,90	1293917,21
94	679790,44	1293973,97
95	680312,93	1294005,50
96	680830,67	1294082,45
97	681339,75	1294204,23
98	681836,27	1294369,92
99	682316,46	1294578,24
100	682776,66	1294827,64
101	683213,38	1295116,19
102	683623,29	1295441,70
1	684003,27	1295801,70
Сектор 42		



Обозначение характерных точек границ	Координаты МСК-65	
	X	Y
Набс от 80.00 м до 80.87 м		
1	683897,76	1299514,87
2	683923,99	1299662,97
3	683925,52	1299673,58
4	683926,38	1299684,27
5	683942,94	1300032,90
6	683943,11	1300043,94
7	683942,57	1300054,96
8	683913,55	1300413,54
9	683880,18	1300571,22
10	683903,77	1300412,53
11	683925,41	1300053,93
12	683925,80	1300043,65
13	683925,75	1300033,36
14	683916,33	1299684,53
15	683915,83	1299674,26
16	683914,88	1299664,02
1	683897,76	1299514,87
Сектор 43		
Набс от 13.51 м до 15.00 м		
1	676710,07	1300073,58
2	676287,51	1300076,94
3	676229,08	1300075,97
4	676152,94	1300075,48
5	676153,13	1300064,30
1	676710,07	1300073,58
Сектор 44		
Набс от 15.00 м до 20.00 м		
1	679987,74	1300086,81
2	679986,46	1300163,97
3	679742,13	1300157,47
4	679687,55	1300156,56
5	679316,55	1300145,42
6	678683,53	1300119,03
7	678383,47	1300120,11
8	678011,59	1300109,22
9	677414,20	1300103,45
10	677381,61	1300103,13
11	676286,93	1300111,86
12	676234,00	1300110,98
13	675902,34	1300108,81
14	675903,67	1300029,36
15	676045,08	1300014,07
16	676138,39	1300003,97

Обозначение характерных точек границ	Координаты МСК-65	
	X	Y
17	676137,58	1300064,05
18	676153,13	1300064,30
19	676152,94	1300075,48
20	676229,08	1300075,97
21	676287,51	1300076,94
22	676710,07	1300073,58
23	679838,08	1300125,64
24	679839,12	1300065,71
1	679987,74	1300086,81
Сектор 45		
Набс от 20.00 м до 25.00 м		
1	680237,20	1300122,21
2	680235,80	1300205,63
3	679735,88	1300192,34
4	679686,97	1300191,52
5	679315,67	1300180,38
6	678682,94	1300154,02
7	678382,88	1300155,10
8	678011,01	1300144,18
9	677475,59	1300139,01
10	677381,03	1300138,04
11	676286,34	1300146,78
12	676238,91	1300146,00
13	675651,76	1300142,13
14	675653,18	1300056,44
15	675731,97	1300047,91
16	675903,67	1300029,36
17	675902,34	1300108,81
18	676234,00	1300110,98
19	676286,93	1300111,86
20	677381,61	1300103,13
21	677414,20	1300103,45
22	678011,59	1300109,22
23	678383,47	1300120,11
24	678683,53	1300119,03
25	679316,55	1300145,42
26	679687,55	1300156,56
27	679742,13	1300157,47
28	679986,46	1300163,97
29	679987,74	1300086,81
30	680137,36	1300108,04
1	680237,20	1300122,21
Сектор 46		
Набс от 25.00 м до 30.00 м		

Обозначение характерных точек границ	Координаты МСК-65	
	X	Y
1	680486,64	1300157,62
2	680485,14	1300247,29
3	679729,64	1300227,21
4	679686,38	1300226,49
5	679314,79	1300215,33
6	678682,36	1300189,01
7	678382,30	1300190,09
8	678010,43	1300179,13
9	677536,98	1300174,56
10	677380,44	1300172,96
11	676285,76	1300181,70
12	676243,81	1300181,01
13	675401,16	1300175,46
14	675402,68	1300083,53
15	675418,86	1300081,77
16	675653,18	1300056,44
17	675651,76	1300142,13
18	676238,91	1300146,00
19	676286,34	1300146,78
20	677381,03	1300138,04
21	677475,59	1300139,01
22	678011,01	1300144,18
23	678382,88	1300155,10
24	678682,94	1300154,02
25	679315,67	1300180,38
26	679686,97	1300191,52
27	679735,88	1300192,34
28	680235,80	1300205,63
29	680237,20	1300122,21
30	680449,17	1300152,30
1	680486,64	1300157,62
Сектор 47		
Набс от 30.00 м до 35.00 м		
1	680736,08	1300193,02
2	680734,49	1300288,95
3	679723,39	1300262,08
4	679685,80	1300261,45
5	679313,91	1300250,28
6	678681,78	1300224,01
7	678381,72	1300225,07
8	678009,85	1300214,09
9	677598,37	1300210,12
10	677379,86	1300207,87
11	676285,18	1300216,62

Обозначение характерных точек границ	Координаты МСК-65	
	X	Y
12	676248,72	1300216,02
13	675150,57	1300208,80
14	675152,19	1300110,62
15	675402,68	1300083,53
16	675401,16	1300175,46
17	676243,81	1300181,01
18	676285,76	1300181,70
19	677380,44	1300172,96
20	677536,98	1300174,56
21	678010,43	1300179,13
22	678382,30	1300190,09
23	678682,36	1300189,01
24	679314,79	1300215,33
25	679686,38	1300226,49
26	679729,64	1300227,21
27	680485,14	1300247,29
28	680486,64	1300157,62
1	680736,08	1300193,02
Сектор 48		
Набс от 35.00 м до 40.00 м		
1	680985,53	1300228,42
2	680983,83	1300330,61
3	679717,14	1300296,94
4	679685,21	1300296,41
5	679313,03	1300285,23
6	678681,20	1300259,00
7	678381,14	1300260,06
8	678009,27	1300249,05
9	677659,76	1300245,67
10	677379,29	1300242,79
11	676284,60	1300251,55
12	676253,64	1300251,03
13	674899,97	1300242,12
14	674901,70	1300137,70
15	675105,75	1300115,63
16	675152,19	1300110,62
17	675150,57	1300208,80
18	676248,72	1300216,02
19	676285,18	1300216,62
20	677379,86	1300207,87
21	677598,37	1300210,12
22	678009,85	1300214,09
23	678381,72	1300225,07
24	678681,78	1300224,01

Обозначение характерных точек границ	Координаты МСК-65	
	X	Y
25	679313,91	1300250,28
26	679685,80	1300261,45
27	679723,39	1300262,08
28	680734,49	1300288,95
29	680736,08	1300193,02
30	680760,97	1300196,55
1	680985,53	1300228,42
Сектор 49		
Набс от 40.00 м до 45.00 м		
1	681234,98	1300263,84
2	681233,17	1300372,27
3	679710,91	1300331,81
4	679684,64	1300331,37
5	679312,15	1300320,19
6	678961,68	1300305,73
7	678680,62	1300294,00
8	678380,56	1300295,04
9	678178,29	1300288,96
10	678008,68	1300284,00
11	677721,14	1300281,23
12	677378,70	1300277,70
13	676284,02	1300286,47
14	676258,55	1300286,04
15	674649,37	1300275,45
16	674651,21	1300164,79
17	674792,65	1300149,49
18	674901,70	1300137,70
19	674899,97	1300242,12
20	676253,64	1300251,03
21	676284,60	1300251,55
22	677379,29	1300242,79
23	677659,76	1300245,67
24	678009,27	1300249,05
25	678381,14	1300260,06
26	678681,20	1300259,00
27	679313,03	1300285,23
28	679685,21	1300296,41
29	679717,14	1300296,94
30	680983,83	1300330,61
31	680985,53	1300228,42
32	681072,78	1300240,81
1	681234,98	1300263,84
Сектор 50		
Набс от 45.00 м до 50.00 м		

Обозначение характерных точек границ	Координаты МСК-65	
	X	Y
1	681484,42	1300299,24
2	681482,51	1300413,93
3	679704,66	1300366,68
4	679684,06	1300366,33
5	679311,27	1300355,14
6	678900,54	1300338,19
7	678680,03	1300328,99
8	678379,97	1300330,03
9	678141,15	1300322,84
10	678008,11	1300318,96
11	677378,12	1300312,62
12	676283,44	1300321,39
13	676263,45	1300321,05
14	674398,78	1300308,79
15	674400,72	1300191,87
16	674479,55	1300183,35
17	674651,21	1300164,79
18	674649,37	1300275,45
19	676258,55	1300286,04
20	676284,02	1300286,47
21	677378,70	1300277,70
22	677721,14	1300281,23
23	678008,68	1300284,00
24	678178,29	1300288,96
25	678380,56	1300295,04
26	678680,62	1300294,00
27	678961,68	1300305,73
28	679312,15	1300320,19
29	679684,64	1300331,37
30	679710,91	1300331,81
31	681233,17	1300372,27
32	681234,98	1300263,84
33	681384,59	1300285,07
1	681484,42	1300299,24
Сектор 51		
Набс от 50.00 м до 55.00 м		
1	681696,39	1300329,33
2	681733,86	1300334,65
3	681731,85	1300455,60
4	679698,42	1300401,54
5	679683,47	1300401,29
6	679310,39	1300390,09
7	678839,38	1300370,66
8	678679,45	1300363,99

Обозначение характерных точек границ	Координаты МСК-65	
	X	Y
9	678379,39	1300365,02
10	678104,02	1300356,74
11	678007,53	1300353,91
12	677377,54	1300347,53
13	676282,85	1300356,31
14	674148,18	1300342,11
15	674150,23	1300218,95
16	674166,44	1300217,21
17	674400,72	1300191,87
18	674398,78	1300308,79
19	676263,45	1300321,05
20	676283,44	1300321,39
21	677378,12	1300312,62
22	678008,11	1300318,96
23	678141,15	1300322,84
24	678379,97	1300330,03
25	678680,03	1300328,99
26	678900,54	1300338,19
27	679311,27	1300355,14
28	679684,06	1300366,33
29	679704,66	1300366,68
30	681482,51	1300413,93
31	681484,42	1300299,24
1	681696,39	1300329,33
Сектор 52		
Набс от 55.00 м до 60.00 м		
1	681983,31	1300370,05
2	681981,19	1300497,25
3	679692,17	1300436,41
4	679309,52	1300425,04
5	678778,22	1300403,13
6	678678,87	1300398,98
7	678378,80	1300400,00
8	678066,89	1300390,62
9	678006,94	1300388,87
10	677376,95	1300382,45
11	676282,27	1300391,23
12	673897,58	1300375,44
13	673899,73	1300246,04
14	674150,23	1300218,95
15	674148,18	1300342,11
16	676282,85	1300356,31
17	677377,54	1300347,53
18	678007,53	1300353,91

Обозначение характерных точек границ	Координаты МСК-65	
	X	Y
19	678104,02	1300356,74
20	678379,39	1300365,02
21	678679,45	1300363,99
22	678839,38	1300370,66
23	679310,39	1300390,09
24	679683,47	1300401,29
25	679698,42	1300401,54
26	681731,85	1300455,60
27	681733,86	1300334,65
1	681983,31	1300370,05
Сектор 53		
Набс от 60.00 м до 65.00 м		
1	682232,76	1300405,45
2	682230,54	1300538,92
3	679685,93	1300471,27
4	679308,63	1300460,00
5	678717,06	1300435,60
6	678678,29	1300433,98
7	678378,23	1300434,99
8	678029,75	1300424,51
9	678006,36	1300423,82
10	677376,38	1300417,36
11	676281,70	1300426,15
12	673646,99	1300408,78
13	673649,24	1300273,12
14	673853,33	1300251,06
15	673899,73	1300246,04
16	673897,58	1300375,44
17	676282,27	1300391,23
18	677376,95	1300382,45
19	678006,94	1300388,87
20	678066,89	1300390,62
21	678378,80	1300400,00
22	678678,87	1300398,98
23	678778,22	1300403,13
24	679309,52	1300425,04
25	679692,17	1300436,41
26	681981,19	1300497,25
27	681983,31	1300370,05
28	682008,20	1300373,58
1	682232,76	1300405,45
Сектор 54		
Набс от 65.00 м до 68.20 м		
1	682392,40	1300428,12

Обозначение характерных точек границ	Координаты МСК-65	
	X	Y
2	682390,11	1300565,58
3	679681,94	1300493,59
4	679308,07	1300482,37
5	678677,92	1300456,37
6	678377,85	1300457,38
7	678005,99	1300446,19
8	677376,00	1300439,71
9	676281,32	1300448,49
10	673486,61	1300430,10
11	673488,93	1300290,46
12	673540,22	1300284,92
13	673649,24	1300273,12
14	673646,99	1300408,78
15	676281,70	1300426,15
16	677376,38	1300417,36
17	678006,36	1300423,82
18	678029,75	1300424,51
19	678378,23	1300434,99
20	678678,29	1300433,98
21	678717,06	1300435,60
22	679308,63	1300460,00
23	679685,93	1300471,27
24	682230,54	1300538,92
25	682232,76	1300405,45
26	682320,02	1300417,84
1	682392,40	1300428,12
Сектор 55		
Набс от 13.51 м до 15.00 м		
1	676715,05	1299773,61
2	676158,13	1299764,36
3	676158,31	1299753,17
4	676234,42	1299755,20
5	676292,84	1299756,18
1	676715,05	1299773,61
Сектор 56		
Набс от 15.00 м до 20.00 м		
1	679992,65	1299792,32
2	679991,36	1299869,64
3	679842,26	1299885,76
4	679843,08	1299825,69
5	676715,05	1299773,61
6	676292,84	1299756,18
7	676234,42	1299755,20
8	676158,31	1299753,17

Обозначение характерных точек границ	Координаты МСК-65	
	X	Y
9	676158,13	1299764,36
10	676142,57	1299764,09
11	676141,39	1299823,99
12	676048,46	1299810,80
13	675907,65	1299790,82
14	675908,97	1299711,50
15	676240,50	1299720,38
16	676293,42	1299721,26
17	677387,21	1299766,43
18	678017,05	1299781,31
19	678369,55	1299782,73
20	678389,08	1299782,80
21	678688,94	1299793,87
22	679270,51	1299788,89
23	679319,62	1299788,51
24	679693,65	1299789,77
25	679748,23	1299790,68
1	679992,65	1299792,32
Сектор 57		
Набс от 20.00 м до 25.00 м		
1	680243,24	1299759,00
2	680241,85	1299842,55
3	680141,59	1299853,38
4	679991,36	1299869,64
5	679992,65	1299792,32
6	679748,23	1299790,68
7	679693,65	1299789,77
8	679319,62	1299788,51
9	679270,51	1299788,89
10	678688,94	1299793,87
11	678389,08	1299782,80
12	678369,55	1299782,73
13	678017,05	1299781,31
14	677387,21	1299766,43
15	676293,42	1299721,26
16	676240,50	1299720,38
17	675908,97	1299711,50
18	675907,65	1299790,82
19	675736,66	1299766,55
20	675658,19	1299755,41
21	675659,62	1299669,85
22	676246,57	1299685,55
23	676294,01	1299686,34
24	677387,79	1299731,51

Обозначение характерных точек границ	Координаты МСК-65	
	X	Y
25	678017,64	1299746,35
26	678333,57	1299747,63
27	678389,66	1299747,81
28	678689,52	1299758,87
29	679210,77	1299754,42
30	679320,20	1299753,55
31	679694,23	1299754,81
32	679743,15	1299755,62
1	680243,24	1299759,00
Сектор 58		
Набс от 25.00 м до 30.00 м		
1	680493,83	1299725,66
2	680492,34	1299815,46
3	680454,70	1299819,53
4	680241,85	1299842,55
5	680243,24	1299759,00
6	679743,15	1299755,62
7	679694,23	1299754,81
8	679320,20	1299753,55
9	679210,77	1299754,42
10	678689,52	1299758,87
11	678389,66	1299747,81
12	678333,57	1299747,63
13	678017,64	1299746,35
14	677387,79	1299731,51
15	676294,01	1299686,34
16	676246,57	1299685,55
17	675659,62	1299669,85
18	675658,19	1299755,41
19	675424,85	1299722,29
20	675408,75	1299720,01
21	675410,28	1299628,18
22	676252,64	1299650,72
23	676294,59	1299651,42
24	677388,38	1299696,60
25	678018,22	1299711,40
26	678297,59	1299712,52
27	678390,25	1299712,82
28	678690,10	1299723,88
29	679151,01	1299719,94
30	679320,78	1299718,60
31	679694,81	1299719,85
32	679738,07	1299720,56
1	680493,83	1299725,66

Обозначение характерных точек границ	Координаты МСК-65	
	X	Y
Сектор 59		
Набс от 30.00 м до 35.00 м		
1	680744,42	1299692,33
2	680742,82	1299788,38
3	680492,34	1299815,46
4	680493,83	1299725,66
5	679738,07	1299720,56
6	679694,81	1299719,85
7	679320,78	1299718,60
8	679151,01	1299719,94
9	678690,10	1299723,88
10	678390,25	1299712,82
11	678297,59	1299712,52
12	678018,22	1299711,40
13	677388,38	1299696,60
14	676294,59	1299651,42
15	676252,64	1299650,72
16	675410,28	1299628,18
17	675408,75	1299720,01
18	675159,30	1299684,60
19	675160,93	1299586,52
20	676258,72	1299615,89
21	676295,17	1299616,50
22	677388,96	1299661,68
23	678018,79	1299676,43
24	678261,60	1299677,42
25	678390,83	1299677,84
26	678690,69	1299688,88
27	679091,27	1299685,46
28	679321,36	1299683,64
29	679695,39	1299684,89
30	679732,99	1299685,50
1	680744,42	1299692,33
Сектор 60		
Набс от 35.00 м до 40.00 м		
1	680995,02	1299659,01
2	680993,31	1299761,29
3	680767,81	1299785,68
4	680742,82	1299788,38
5	680744,42	1299692,33
6	679732,99	1299685,50
7	679695,39	1299684,89
8	679321,36	1299683,64
9	679091,27	1299685,46



Обозначение характерных точек границ	Координаты МСК-65	
	X	Y
10	678690,69	1299688,88
11	678390,83	1299677,84
12	678261,60	1299677,42
13	678018,79	1299676,43
14	677388,96	1299661,68
15	676295,17	1299616,50
16	676258,72	1299615,89
17	675160,93	1299586,52
18	675159,30	1299684,60
19	675113,04	1299678,04
20	674909,84	1299649,20
21	674911,59	1299544,86
22	676264,78	1299581,07
23	676295,75	1299581,58
24	677389,53	1299626,77
25	677669,95	1299633,21
26	678019,38	1299641,47
27	678225,61	1299642,31
28	678391,41	1299642,85
29	678691,27	1299653,89
30	679031,53	1299650,99
31	679321,95	1299648,68
32	679695,98	1299649,92
33	679727,91	1299650,46
1	680995,02	1299659,01
Сектор 61		
Набс от 40.00 м до 45.00 м		
1	681245,61	1299625,67
2	681243,81	1299734,20
3	681080,92	1299751,82
4	680993,31	1299761,29
5	680995,02	1299659,01
6	679727,91	1299650,46
7	679695,98	1299649,92
8	679321,95	1299648,68
9	679031,53	1299650,99
10	678691,27	1299653,89
11	678391,41	1299642,85
12	678225,61	1299642,31
13	678019,38	1299641,47
14	677669,95	1299633,21
15	677389,53	1299626,77
16	676295,75	1299581,58
17	676264,78	1299581,07

Обозначение характерных точек границ	Координаты МСК-65	
	X	Y
18	674911,59	1299544,86
19	674909,84	1299649,20
20	674801,24	1299633,77
21	674660,40	1299613,78
22	674662,24	1299503,20
23	676270,86	1299546,24
24	676296,33	1299546,66
25	677390,12	1299591,85
26	677732,49	1299599,72
27	678019,96	1299606,52
28	678391,99	1299607,86
29	678691,86	1299618,89
30	678971,78	1299616,51
31	679322,53	1299613,71
32	679696,56	1299614,96
33	679722,83	1299615,40
1	681245,61	1299625,67
Сектор 62		
Набс от 45.00 м до 50.00 м		
1	681496,20	1299592,34
2	681494,29	1299707,12
3	681394,03	1299717,96
4	681243,81	1299734,20
5	681245,61	1299625,67
6	679722,83	1299615,40
7	679696,56	1299614,96
8	679322,53	1299613,71
9	678971,78	1299616,51
10	678691,86	1299618,89
11	678391,99	1299607,86
12	678019,96	1299606,52
13	677732,49	1299599,72
14	677390,12	1299591,85
15	676296,33	1299546,66
16	676270,86	1299546,24
17	674662,24	1299503,20
18	674660,40	1299613,78
19	674489,43	1299589,52
20	674410,95	1299578,38
21	674412,90	1299461,54
22	676276,93	1299511,40
23	676296,91	1299511,74
24	677390,70	1299556,94
25	677795,02	1299566,23

Обозначение характерных точек границ	Координаты МСК-65	
	X	Y
26	678020,55	1299571,56
27	678392,58	1299572,88
28	678692,43	1299583,90
29	679323,11	1299578,75
30	679697,15	1299580,00
31	679717,75	1299580,34
1	681496,20	1299592,34
Сектор 63		
Набс от 50.00 м до 55.00 м		
1	681746,79	1299559,02
2	681744,78	1299680,03
3	681707,13	1299684,10
4	681494,29	1299707,12
5	681496,20	1299592,34
6	679717,75	1299580,34
7	679697,15	1299580,00
8	679323,11	1299578,75
9	678692,43	1299583,90
10	678392,58	1299572,88
11	678020,55	1299571,56
12	677795,02	1299566,23
13	677390,70	1299556,94
14	676296,91	1299511,74
15	676276,93	1299511,40
16	674412,90	1299461,54
17	674410,95	1299578,38
18	674177,61	1299545,26
19	674161,49	1299542,97
20	674163,55	1299419,87
21	676283,00	1299476,58
22	676297,50	1299476,82
23	677391,28	1299522,02
24	677857,56	1299532,75
25	678021,13	1299536,61
26	678393,16	1299537,89
27	678693,02	1299548,90
28	679323,69	1299543,80
29	679697,72	1299545,04
1	681746,79	1299559,02
Сектор 64		
Набс от 55.00 м до 60.00 м		
1	681997,39	1299525,69
2	681995,26	1299652,94
3	681744,78	1299680,03

Обозначение характерных точек границ	Координаты МСК-65	
	X	Y
4	681746,79	1299559,02
5	679697,72	1299545,04
6	679323,69	1299543,80
7	678693,02	1299548,90
8	678393,16	1299537,89
9	678021,13	1299536,61
10	677857,56	1299532,75
11	677391,28	1299522,02
12	676297,50	1299476,82
13	676283,00	1299476,58
14	674163,55	1299419,87
15	674161,49	1299542,97
16	673912,04	1299507,57
17	673914,21	1299378,21
18	676289,08	1299441,75
19	676298,08	1299441,91
20	677391,87	1299487,11
21	677920,10	1299499,26
22	678021,71	1299501,65
23	678393,75	1299502,90
24	678693,60	1299513,91
25	679324,27	1299508,84
26	679698,31	1299510,07
1	681997,39	1299525,69
Сектор 65		
Набс от 60.00 м до 65.00 м		
1	682247,98	1299492,36
2	682245,75	1299625,86
3	682020,24	1299650,24
4	681995,26	1299652,94
5	681997,39	1299525,69
6	679698,31	1299510,07
7	679324,27	1299508,84
8	678693,60	1299513,91
9	678393,75	1299502,90
10	678021,71	1299501,65
11	677920,10	1299499,26
12	677391,87	1299487,11
13	676298,08	1299441,91
14	676289,08	1299441,75
15	673914,21	1299378,21
16	673912,04	1299507,57
17	673865,81	1299501,01
18	673662,60	1299472,16

Обозначение характерных точек границ	Координаты МСК-65	
	X	Y
19	673664,86	1299336,56
20	676295,14	1299406,93
21	677392,44	1299452,19
22	677982,64	1299465,77
23	678022,29	1299466,70
24	678394,32	1299467,91
25	678694,19	1299478,91
26	679324,86	1299473,88
27	679698,89	1299475,11
1	682247,98	1299492,36
Сектор 66		
Набс от 65.00 м до 68.20 м		
1	682408,35	1299471,03
2	682406,06	1299608,52
3	682333,35	1299616,39
4	682245,75	1299625,86
5	682247,98	1299492,36
6	679698,89	1299475,11
7	679324,86	1299473,88
8	678694,19	1299478,91
9	678394,32	1299467,91
10	678022,29	1299466,70
11	677982,64	1299465,77
12	677392,44	1299452,19
13	676295,14	1299406,93
14	673664,86	1299336,56
15	673662,60	1299472,16
16	673554,00	1299456,74
17	673502,95	1299449,50
18	673505,27	1299309,89
19	676299,03	1299384,64
20	677392,82	1299429,85
21	678022,66	1299444,33
22	678394,70	1299445,52
23	678694,56	1299456,52
24	679325,23	1299451,51
25	679699,26	1299452,73
1	682408,35	1299471,03
Сектор 67		
Набс от 15.22 м до 20.00 м		
1	680141,59	1299853,38
2	680137,36	1300108,04
3	679987,74	1300086,81
4	679839,12	1300065,71

Обозначение характерных точек границ	Координаты МСК-65	
	X	Y
5	679842,26	1299885,76
6	679991,36	1299869,64
1	680141,59	1299853,38
Сектор 68		
Набс от 20.00 м до 25.00 м		
1	680454,70	1299819,53
2	680449,17	1300152,30
3	680237,20	1300122,21
4	680137,36	1300108,04
5	680141,59	1299853,38
6	680241,85	1299842,55
1	680454,70	1299819,53
Сектор 69		
Набс от 25.00 м до 30.00 м		
1	680767,81	1299785,68
2	680760,97	1300196,55
3	680736,08	1300193,02
4	680486,64	1300157,62
5	680449,17	1300152,30
6	680454,70	1299819,53
7	680492,34	1299815,46
8	680742,82	1299788,38
1	680767,81	1299785,68
Сектор 70		
Набс от 30.00 м до 35.00 м		
1	681080,92	1299751,82
2	681072,78	1300240,81
3	680985,53	1300228,42
4	680760,97	1300196,55
5	680767,81	1299785,68
6	680993,31	1299761,29
1	681080,92	1299751,82
Сектор 71		
Набс от 35.00 м до 40.00 м		
1	681394,03	1299717,96
2	681384,59	1300285,07
3	681234,98	1300263,84
4	681072,78	1300240,81
5	681080,92	1299751,82
6	681243,81	1299734,20
1	681394,03	1299717,96
Сектор 72		
Набс от 40.00 м до 45.00 м		
1	681707,13	1299684,10

Обозначение характерных точек границ	Координаты МСК-65	
	X	Y
2	681696,39	1300329,33
3	681484,42	1300299,24
4	681384,59	1300285,07
5	681394,03	1299717,96
6	681494,29	1299707,12
1	681707,13	1299684,10
Сектор 73		
Набс от 45.00 м до 50.00 м		
1	682020,24	1299650,24
2	682008,20	1300373,58
3	681983,31	1300370,05
4	681733,86	1300334,65
5	681696,39	1300329,33
6	681707,13	1299684,10
7	681744,78	1299680,03
8	681995,26	1299652,94
1	682020,24	1299650,24
Сектор 74		
Набс от 50.00 м до 55.00 м		
1	682333,35	1299616,39
2	682320,02	1300417,84
3	682232,76	1300405,45
4	682008,20	1300373,58
5	682020,24	1299650,24
6	682245,75	1299625,86
1	682333,35	1299616,39
Сектор 75		
Набс от 55.00 м до 60.00 м		
1	682646,46	1299582,53
2	682631,82	1300462,10
3	682392,40	1300428,12
4	682320,02	1300417,84
5	682333,35	1299616,39
6	682406,06	1299608,52
1	682646,46	1299582,53
Сектор 76		
Набс от 60.00 м до 65.00 м		
1	682959,57	1299548,67
2	682943,63	1300506,36
3	682631,82	1300462,10
4	682646,46	1299582,53
1	682959,57	1299548,67
Сектор 77		
Набс от 65.00 м до 68.20 м		

Обозначение характерных точек границ	Координаты МСК-65	
	X	Y
1	683159,95	1299527,00
2	683143,19	1300534,68
3	682943,63	1300506,36
4	682959,57	1299548,67
1	683159,95	1299527,00
Сектор 78		
Набс от 80.87 м до 85.00 м		
1	684212,00	1299413,25
2	684190,85	1300683,39
3	684167,02	1300680,01
4	684068,11	1300665,96
5	683969,19	1300651,93
6	683870,28	1300637,88
7	683866,20	1300637,30
8	683880,18	1300571,22
9	683913,55	1300413,54
10	683942,57	1300054,96
11	683943,11	1300043,94
12	683942,94	1300032,90
13	683926,38	1299684,27
14	683925,52	1299673,58
15	683923,99	1299662,97
16	683897,76	1299514,87
17	683886,01	1299448,50
18	683890,10	1299448,06
19	683989,42	1299437,31
20	684088,75	1299426,57
21	684188,08	1299415,84
1	684212,00	1299413,25
Сектор 79		
Набс от 85.00 м до 90.00 м		
1	684525,11	1299379,39
2	684502,67	1300727,64
3	684463,77	1300722,13
4	684364,85	1300708,08
5	684265,94	1300694,04
6	684190,85	1300683,39
7	684212,00	1299413,25
8	684287,41	1299405,09
9	684386,74	1299394,35
10	684486,07	1299383,61
1	684525,11	1299379,39
Сектор 80		
Набс от 90.00 м до 95.00 м		

Обозначение характерных точек границ	Координаты МСК-65	
	X	Y
1	684838,22	1299345,53
2	684814,48	1300771,90
3	684791,20	1300768,60
4	684760,51	1300764,24
5	684661,60	1300750,21
6	684562,68	1300736,16
7	684502,67	1300727,64
8	684525,11	1299379,39
9	684585,39	1299372,87
10	684684,72	1299362,13
11	684784,05	1299351,39
12	684814,85	1299348,06
1	684838,22	1299345,53
Сектор 81		
Набс от 95.00 м до 100.00 м		
1	685151,32	1299311,67
2	685126,28	1300816,16
3	684928,84	1300788,14
4	684814,48	1300771,90
5	684838,22	1299345,53
6	684953,09	1299333,11
1	685151,32	1299311,67
Сектор 82		
Набс от 100.00 м до 105.00 м		
1	685464,43	1299277,81
2	685438,09	1300860,42
3	685327,93	1300844,79
4	685128,39	1300816,46
5	685126,28	1300816,16
6	685151,32	1299311,67
7	685153,47	1299311,44
8	685353,86	1299289,77
1	685464,43	1299277,81
Сектор 83		
Набс от 105.00 м до 110.00 м		
1	685777,53	1299243,97
2	685749,90	1300904,67
3	685727,03	1300901,43
4	685527,48	1300873,11
5	685438,09	1300860,42
6	685464,43	1299277,81
7	685554,23	1299268,10
8	685754,61	1299246,44
1	685777,53	1299243,97

Обозначение характерных точек границ	Координаты МСК-65	
	X	Y
Сектор 84		
Набс от 110.00 м до 115.00 м		
1	686090,64	1299210,11
2	686061,70	1300948,94
3	685926,58	1300929,75
4	685749,90	1300904,67
5	685777,53	1299243,97
6	685954,99	1299224,78
1	686090,64	1299210,11
Сектор 85		
Набс от 115.00 м до 120.00 м		
1	686403,75	1299176,25
2	686373,51	1300993,19
3	686325,67	1300986,39
4	686126,12	1300958,07
5	686061,70	1300948,94
6	686090,64	1299210,11
7	686155,37	1299203,11
8	686355,74	1299181,44
1	686403,75	1299176,25
Сектор 86		
Набс от 120.00 м до 125.00 м		
1	686716,86	1299142,39
2	686685,33	1301037,45
3	686453,37	1301004,53
4	686373,51	1300993,19
5	686403,75	1299176,25
6	686483,99	1299167,57
1	686716,86	1299142,39
Сектор 87		
Набс от 125.00 м до 130.00 м		
1	687029,97	1299108,53
2	686997,13	1301081,70
3	686685,33	1301037,45
4	686716,86	1299142,39
1	687029,97	1299108,53
Сектор 88		
Набс от 130.00 м до 135.00 м		
1	687342,65	1299100,46
2	687309,37	1301100,19
3	687103,15	1301096,76
4	686997,13	1301081,70
5	687029,97	1299108,53
6	687136,43	1299097,03

Обозначение характерных точек границ	Координаты МСК-65	
	X	Y
1	687342,65	1299100,46
Сектор 89		
Набс от 135.00 м до 140.00 м		
1	687655,10	1299105,66
2	687621,82	1301105,39
3	687309,37	1301100,19
4	687342,65	1299100,46
1	687655,10	1299105,66
Сектор 90		
Набс от 140.00 м до 145.00 м		
1	687967,57	1299110,85
2	687934,29	1301110,59
3	687621,82	1301105,39
4	687655,10	1299105,66
1	687967,57	1299110,85
Сектор 91		
Набс от 145.00 м до 150.00 м		
1	688280,02	1299116,05
2	688246,74	1301115,78
3	687934,29	1301110,59
4	687967,57	1299110,85
1	688280,02	1299116,05
Сектор 92		
Набс от 150.00 м до 155.00 м		
1	688592,48	1299121,26
2	688559,20	1301120,98
3	688246,74	1301115,78
4	688280,02	1299116,05
1	688592,48	1299121,26
Сектор 93		
Набс от 155.00 м до 160.00 м		
1	688904,93	1299126,46
2	688871,65	1301126,19
3	688559,20	1301120,98
4	688592,48	1299121,26
1	688904,93	1299126,46
Сектор 94		
Набс от 160.00 м до 165.00 м		
1	689217,40	1299131,66
2	689184,12	1301131,39
3	688871,65	1301126,19
4	688904,93	1299126,46
1	689217,40	1299131,66
Сектор 95		

Обозначение характерных точек границ	Координаты МСК-65	
	X	Y
Набс от 165.00 м до 168.20 м		
1	689417,37	1299134,98
2	689384,09	1301134,49
3	689184,12	1301131,39
4	689217,40	1299131,66
1	689417,37	1299134,98
Сектор 96		
Набс от 13.51 м до 15.00 м		
1	676141,39	1299823,99
2	676138,39	1300003,97
3	676045,08	1300014,07
4	676048,46	1299810,80
1	676141,39	1299823,99
Сектор 97		
Набс от 15.00 м до 20.00 м		
1	676048,46	1299810,80
2	676045,08	1300014,07
3	675903,67	1300029,36
4	675731,97	1300047,91
5	675736,66	1299766,55
6	675907,65	1299790,82
1	676048,46	1299810,80
Сектор 98		
Набс от 20.00 м до 25.00 м		
1	675736,66	1299766,55
2	675731,97	1300047,91
3	675653,18	1300056,44
4	675418,86	1300081,77
5	675424,85	1299722,29
6	675658,19	1299755,41
1	675736,66	1299766,55
Сектор 99		
Набс от 25.00 м до 30.00 м		
1	675424,85	1299722,29
2	675418,86	1300081,77
3	675402,68	1300083,53
4	675152,19	1300110,62
5	675105,75	1300115,63
6	675113,04	1299678,04
7	675159,30	1299684,60
8	675408,75	1299720,01
1	675424,85	1299722,29
Сектор 100		
Набс от 30.00 м до 35.00 м		



Обозначение характерных точек границ	Координаты МСК-65	
	X	Y
1	675113,04	1299678,04
2	675105,75	1300115,63
3	674901,70	1300137,70
4	674792,65	1300149,49
5	674801,24	1299633,77
6	674909,84	1299649,20
1	675113,04	1299678,04
Сектор 101		
Набс от 35.00 м до 40.00 м		
1	674801,24	1299633,77
2	674792,65	1300149,49
3	674651,21	1300164,79
4	674479,55	1300183,35
5	674489,43	1299589,52
6	674660,40	1299613,78
1	674801,24	1299633,77
Сектор 102		
Набс от 40.00 м до 45.00 м		
1	674489,43	1299589,52
2	674479,55	1300183,35
3	674400,72	1300191,87
4	674166,44	1300217,21
5	674177,61	1299545,26
6	674410,95	1299578,38
1	674489,43	1299589,52
Сектор 103		
Набс от 45.00 м до 50.00 м		
1	674177,61	1299545,26
2	674166,44	1300217,21
3	674150,23	1300218,95
4	673899,73	1300246,04
5	673853,33	1300251,06
6	673865,81	1299501,01
7	673912,04	1299507,57
8	674161,49	1299542,97
1	674177,61	1299545,26
Сектор 104		
Набс от 50.00 м до 55.00 м		
1	673865,81	1299501,01
2	673853,33	1300251,06
3	673649,24	1300273,12
4	673540,22	1300284,92
5	673554,00	1299456,74
6	673662,60	1299472,16

Обозначение характерных точек границ	Координаты МСК-65	
	X	Y
1	673865,81	1299501,01
Сектор 105		
Набс от 55.00 м до 60.00 м		
1	673554,00	1299456,74
2	673540,22	1300284,92
3	673488,93	1300290,46
4	673227,11	1300318,77
5	673242,19	1299412,49
6	673502,95	1299449,50
1	673554,00	1299456,74
Сектор 106		
Набс от 60.00 м до 65.00 м		
1	673242,19	1299412,49
2	673227,11	1300318,77
3	672914,01	1300352,63
4	672930,39	1299368,23
1	673242,19	1299412,49
Сектор 107		
Набс от 65.00 м до 68.20 м		
1	672930,39	1299368,23
2	672914,01	1300352,63
3	672713,61	1300374,30
4	672730,83	1299339,91
1	672930,39	1299368,23
Сектор 108		
Набс от 78.35 м до 80.00 м		
1	672163,98	1299259,45
2	672117,04	1299481,23
3	672088,20	1299837,62
4	672087,76	1299846,46
5	672087,90	1299855,31
6	672104,46	1300203,95
7	672105,15	1300212,46
8	672106,36	1300220,90
9	672144,42	1300435,84
10	672090,58	1300441,67
11	671991,25	1300452,41
12	671974,68	1300454,20
13	671994,96	1299235,46
14	672011,44	1299237,80
15	672110,35	1299251,84
1	672163,98	1299259,45
Сектор 109		
Набс от 80.00 м до 85.00 м		

Обозначение характерных точек границ	Координаты МСК-65	
	X	Y
1	671994,96	1299235,46
2	671974,68	1300454,20
3	671891,92	1300463,15
4	671792,60	1300473,90
5	671693,27	1300484,63
6	671661,57	1300488,06
7	671683,15	1299191,20
8	671714,69	1299195,68
9	671813,61	1299209,72
10	671912,52	1299223,76
1	671994,96	1299235,46
Сектор 110		
Набс от 85.00 м до 90.00 м		
1	671683,15	1299191,20
2	671661,57	1300488,06
3	671593,93	1300495,37
4	671494,61	1300506,11
5	671395,28	1300516,85
6	671348,46	1300521,92
7	671371,35	1299146,95
8	671417,95	1299153,56
9	671516,86	1299167,60
10	671615,78	1299181,64
1	671683,15	1299191,20
Сектор 111		
Набс от 90.00 м до 95.00 м		
1	671371,35	1299146,95
2	671348,46	1300521,92
3	671295,95	1300527,60
4	671233,48	1300534,35
5	671159,11	1300542,39
6	671035,35	1300555,78
7	671059,54	1299102,68
8	671182,82	1299120,18
9	671256,77	1299130,69
10	671319,03	1299139,52
1	671371,35	1299146,95
Сектор 112		
Набс от 95.00 м до 100.00 м		
1	671059,54	1299102,68
2	671035,35	1300555,78
3	670958,70	1300564,06
4	670758,29	1300585,73
5	670722,25	1300589,63

Обозначение характерных точек границ	Координаты МСК-65	
	X	Y
6	670747,73	1299058,43
7	670783,66	1299063,53
8	670983,24	1299091,86
1	671059,54	1299102,68
Сектор 113		
Набс от 100.00 м до 105.00 м		
1	670747,73	1299058,43
2	670722,25	1300589,63
3	670557,89	1300607,40
4	670409,14	1300623,48
5	670435,93	1299014,17
6	670584,09	1299035,21
1	670747,73	1299058,43
Сектор 114		
Набс от 105.00 м до 110.00 м		
1	670435,93	1299014,17
2	670409,14	1300623,48
3	670357,48	1300629,07
4	670157,07	1300650,74
5	670096,03	1300657,34
6	670124,12	1298969,92
7	670184,94	1298978,54
8	670384,51	1299006,88
1	670435,93	1299014,17
Сектор 115		
Набс от 110.00 м до 115.00 м		
1	670124,12	1298969,92
2	670096,03	1300657,34
3	669956,67	1300672,41
4	669782,92	1300691,20
5	669812,30	1298925,65
6	669985,36	1298950,22
1	670124,12	1298969,92
Сектор 116		
Набс от 115.00 м до 120.00 м		
1	669812,30	1298925,65
2	669782,92	1300691,20
3	669756,25	1300694,09
4	669555,85	1300715,76
5	669469,81	1300725,06
6	669500,50	1298881,40
7	669586,22	1298893,57
8	669785,79	1298921,89
1	669812,30	1298925,65

Обозначение характерных точек границ	Координаты МСК-65	
	X	Y
Сектор 117		
Набс от 120.00 м до 125.00 м		
1	669500,50	1298881,40
2	669469,81	1300725,06
3	669427,58	1300729,62
4	669156,70	1300758,92
5	669188,69	1298837,14
6	669458,49	1298875,43
1	669500,50	1298881,40
Сектор 118		
Набс от 125.00 м до 130.00 м		
1	669188,69	1298837,14
2	669156,70	1300758,92
3	668844,22	1300792,70
4	668843,60	1300792,69
5	668876,88	1298792,96
6	668877,50	1298792,97
1	669188,69	1298837,14
Сектор 119		
Набс от 130.00 м до 135.00 м		
1	668876,88	1298792,96
2	668843,60	1300792,69
3	668531,14	1300787,49
4	668564,42	1298787,76
1	668876,88	1298792,96
Сектор 120		
Набс от 135.00 м до 140.00 м		
1	668564,42	1298787,76
2	668531,14	1300787,49
3	668218,69	1300782,29
4	668251,97	1298782,56
1	668564,42	1298787,76
Сектор 121		
Набс от 140.00 м до 145.00 м		
1	668251,97	1298782,56
2	668218,69	1300782,29
3	667906,23	1300777,09
4	667939,51	1298777,36
1	668251,97	1298782,56
Сектор 122		
Набс от 145.00 м до 150.00 м		
1	667939,51	1298777,36
2	667906,23	1300777,09
3	667593,77	1300771,89

Обозначение характерных точек границ	Координаты МСК-65	
	X	Y
4	667627,05	1298772,17
1	667939,51	1298777,36
Сектор 123		
Набс от 150.00 м до 155.00 м		
1	667627,05	1298772,17
2	667593,77	1300771,89
3	667281,31	1300766,69
4	667314,59	1298766,96
1	667627,05	1298772,17
Сектор 124		
Набс от 155.00 м до 160.00 м		
1	667314,59	1298766,96
2	667281,31	1300766,69
3	666968,86	1300761,49
4	667002,14	1298761,76
1	667314,59	1298766,96
Сектор 125		
Набс от 160.00 м до 165.00 м		
1	667002,14	1298761,76
2	666968,86	1300761,49
3	666656,39	1300756,29
4	666689,67	1298756,56
1	667002,14	1298761,76
Сектор 126		
Набс от 165.00 м до 168.20 м		
1	666689,67	1298756,56
2	666656,39	1300756,29
3	666456,42	1300752,97
4	666489,70	1298753,23
1	666689,67	1298756,56
Сектор 127		
Набс от 125.21 м до 130.00 м		
1	684928,84	1300788,14
2	684925,49	1300989,20
3	684828,94	1300973,07
4	684734,50	1300957,29
5	684737,62	1300949,95
6	684753,41	1300902,00
7	684791,20	1300768,60
8	684814,48	1300771,90
1	684928,84	1300788,14
Сектор 128		
Набс от 130.00 м до 135.00 м		
1	685126,28	1300816,16

Обозначение характерных точек границ	Координаты МСК-65	
	X	Y
2	685128,39	1300816,46
3	685124,95	1301022,53
4	685124,71	1301022,49
5	685026,20	1301006,02
6	684927,56	1300989,55
7	684925,49	1300989,20
8	684928,84	1300788,14
1	685126,28	1300816,16
Сектор 129		
Набс от 135.00 м до 140.00 м		
1	685327,93	1300844,79
2	685128,39	1300816,46
3	685126,28	1300816,16
4	685128,39	1300816,46
5	685124,95	1301022,53
6	685223,24	1301038,94
7	685321,76	1301055,41
8	685324,42	1301055,85
1	685327,93	1300844,79
Сектор 130		
Набс от 140.00 м до 145.00 м		
1	685527,48	1300873,11
2	685523,88	1301089,18
3	685518,79	1301088,33
4	685420,27	1301071,87
5	685324,42	1301055,85
6	685327,93	1300844,79
7	685438,09	1300860,42
1	685527,48	1300873,11
Сектор 131		
Набс от 145.00 м до 150.00 м		
1	685527,48	1300873,11
2	685523,88	1301089,18
3	685518,79	1301088,33
4	685420,27	1301071,87
5	685324,42	1301055,85
6	685327,93	1300844,79
7	685438,09	1300860,42
1	685527,48	1300873,11
Сектор 132		
Набс от 150.00 м до 155.00 м		
1	685926,58	1300929,75
2	685922,80	1301155,83
3	685723,34	1301122,51

Обозначение характерных точек границ	Координаты МСК-65	
	X	Y
4	685727,03	1300901,43
5	685749,90	1300904,67
1	685926,58	1300929,75
Сектор 133		
Набс от 155.00 м до 160.00 м		
1	686126,12	1300958,07
2	686122,27	1301189,17
3	685922,80	1301155,83
4	685926,58	1300929,75
5	686061,70	1300948,94
1	686126,12	1300958,07
Сектор 134		
Набс от 160.00 м до 165.00 м		
1	686325,67	1300986,39
2	686321,73	1301222,49
3	686122,27	1301189,17
4	686126,12	1300958,07
1	686325,67	1300986,39
Сектор 135		
Набс от 165.00 м до 168.20 м		
1	686453,37	1301004,53
2	686449,39	1301243,82
3	686321,73	1301222,49
4	686325,67	1300986,39
5	686373,51	1300993,19
1	686453,37	1301004,53
Сектор 136		
Набс от 125.26 м до 130.00 м		
1	684956,44	1299132,13
2	684953,09	1299333,11
3	684838,22	1299345,53
4	684814,85	1299348,06
5	684769,40	1299164,53
6	684766,31	1299157,42
7	684860,47	1299144,89
1	684956,44	1299132,13
Сектор 137		
Набс от 130.00 м до 135.00 м		
1	685156,90	1299105,46
2	685153,47	1299311,44
3	685151,32	1299311,67
4	684953,09	1299333,11
5	684956,44	1299132,13
6	684959,74	1299131,69

Обозначение характерных точек границ	Координаты МСК-65	
	X	Y
7	685059,01	1299118,48
1	685156,90	1299105,46
Сектор 138		
Набс от 135.00 м до 140.00 м		
1	685357,37	1299078,80
2	685353,86	1299289,77
3	685153,47	1299311,44
4	685156,90	1299105,46
5	685158,05	1299105,31
6	685257,10	1299092,14
7	685356,16	1299078,96
1	685357,37	1299078,80
Сектор 139		
Набс от 140.00 м до 145.00 м		
1	685557,84	1299052,14
2	685554,23	1299268,10
3	685464,43	1299277,81
4	685353,86	1299289,77
5	685357,37	1299078,80
6	685455,20	1299065,79
7	685554,25	1299052,61
1	685557,84	1299052,14
Сектор 140		
Набс от 145.00 м до 150.00 м		
1	685758,30	1299025,48
2	685754,61	1299246,44
3	685554,23	1299268,10
4	685557,84	1299052,14
5	685617,64	1299044,19
1	685758,30	1299025,48
Сектор 141		
Набс от 150.00 м до 155.00 м		
1	685958,76	1298998,81
2	685954,99	1299224,78
3	685777,53	1299243,97
4	685754,61	1299246,44
5	685758,30	1299025,48
1	685958,76	1298998,81
Сектор 142		
Набс от 160.00 м до 165.00 м		
1	686159,22	1298972,15
2	686155,37	1299203,11
3	686090,64	1299210,11
4	685954,99	1299224,78

Обозначение характерных точек границ	Координаты МСК-65	
	X	Y
5	685958,76	1298998,81
1	686159,22	1298972,15
Сектор 143		
Набс от 160.00 м до 165.00 м		
1	686359,68	1298945,49
2	686355,74	1299181,44
3	686155,37	1299203,11
4	686159,22	1298972,15
1	686359,68	1298945,49
Сектор 144		
Набс от 165.00 м до 168.20 м		
1	686487,98	1298928,43
2	686483,99	1299167,57
3	686403,75	1299176,25
4	686355,74	1299181,44
5	686359,68	1298945,49
1	686487,98	1298928,43
Сектор 145		
Набс от 121.85 м до 125.00 м		
1	671233,48	1300534,35
2	671278,07	1300714,39
3	671281,94	1300723,32
4	671219,49	1300731,63
5	671155,81	1300740,10
6	671159,11	1300542,39
1	671233,48	1300534,35
Сектор 146		
Набс от 125.00 м до 130.00 м		
1	671159,11	1300542,39
2	671155,81	1300740,10
3	671120,22	1300744,84
4	671020,95	1300758,04
5	670955,32	1300766,77
6	670958,70	1300564,06
7	671035,35	1300555,78
1	671159,11	1300542,39
Сектор 147		
Набс от 130.00 м до 135.00 м		
1	670958,70	1300564,06
2	670955,32	1300766,77
3	670921,67	1300771,24
4	670822,62	1300784,42
5	670754,83	1300793,43
6	670758,29	1300585,73

Обозначение характерных точек границ	Координаты МСК-65	
	X	Y
1	670958,70	1300564,06
Сектор 148		
Набс от 135.00 м до 140.00 м		
1	670758,29	1300585,73
2	670754,83	1300793,43
3	670723,57	1300797,59
4	670624,52	1300810,76
5	670554,34	1300820,09
6	670557,89	1300607,40
7	670722,25	1300589,63
1	670758,29	1300585,73
Сектор 149		
Набс от 140.00 м до 145.00 м		
1	670557,89	1300607,40
2	670554,34	1300820,09
3	670525,47	1300823,93
4	670426,43	1300837,11
5	670363,03	1300845,54
6	670353,85	1300846,76
7	670357,48	1300629,07
8	670409,14	1300623,48
1	670557,89	1300607,40
Сектор 150		
Набс от 145.00 м до 150.00 м		
1	670357,48	1300629,07
2	670353,85	1300846,76
3	670153,36	1300873,43
4	670157,07	1300650,74
1	670357,48	1300629,07
Сектор 151		
Набс от 150.00 м до 155.00 м		
1	670157,07	1300650,74
2	670153,36	1300873,43
3	669952,87	1300900,09
4	669956,67	1300672,41
5	670096,03	1300657,34
1	670157,07	1300650,74
Сектор 152		
Набс от 155.00 м до 160.00 м		
1	669956,67	1300672,41
2	669952,87	1300900,09
3	669752,37	1300926,76
4	669756,25	1300694,09
5	669782,92	1300691,20

Обозначение характерных точек границ	Координаты МСК-65	
	X	Y
1	669956,67	1300672,41
Сектор 153		
Набс от 160.00 м до 165.00 м		
1	669756,25	1300694,09
2	669752,37	1300926,76
3	669551,89	1300953,43
4	669555,85	1300715,76
1	669756,25	1300694,09
Сектор 154		
Набс от 165.00 м до 168.20 м		
1	669555,85	1300715,76
2	669551,89	1300953,43
3	669423,58	1300970,49
4	669427,58	1300729,62
5	669469,81	1300725,06
1	669555,85	1300715,76
Сектор 155		
Набс от 121.82 м до 125.00 м		
1	671313,09	1298943,61
2	671309,34	1298952,45
3	671294,47	1298997,56
4	671256,77	1299130,69
5	671182,82	1299120,18
6	671186,11	1298922,39
7	671250,31	1298933,12
1	671313,09	1298943,61
Сектор 156		
Набс от 125.00 м до 130.00 м		
1	671186,11	1298922,39
2	671182,82	1299120,18
3	671059,54	1299102,68
4	670983,24	1299091,86
5	670986,62	1298889,06
6	671053,06	1298900,16
7	671151,69	1298916,64
1	671186,11	1298922,39
Сектор 157		
Набс от 130.00 м до 135.00 м		
1	670986,62	1298889,06
2	670983,24	1299091,86
3	670783,66	1299063,53
4	670787,12	1298855,73
5	670855,91	1298867,22
6	670954,43	1298883,69



Обозначение характерных точек границ	Координаты МСК-65	
	X	Y
1	670986,62	1298889,06
Сектор 158		
Набс от 135.00 м до 140.00 м		
1	670787,12	1298855,73
2	670783,66	1299063,53
3	670747,73	1299058,43
4	670584,09	1299035,21
5	670587,63	1298822,39
6	670658,88	1298834,30
7	670757,39	1298850,77
1	670787,12	1298855,73
Сектор 159		
Набс от 140.00 м до 145.00 м		
1	670587,63	1298822,39
2	670584,09	1299035,21
3	670435,93	1299014,17
4	670384,51	1299006,88
5	670388,15	1298789,06
6	670397,23	1298790,58
7	670461,84	1298801,38
8	670560,36	1298817,84
1	670587,63	1298822,39
Сектор 160		
Набс от 145.00 м до 150.00 м		
1	670388,15	1298789,06
2	670384,51	1299006,88
3	670184,94	1298978,54
4	670188,66	1298755,73
1	670388,15	1298789,06
Сектор 161		
Набс от 150.00 м до 155.00 м		
1	670188,66	1298755,73
2	670184,94	1298978,54
3	670124,12	1298969,92
4	669985,36	1298950,22
5	669989,16	1298722,40
1	670188,66	1298755,73
Сектор 162		
Набс от 155.00 м до 160.00 м		
1	669989,16	1298722,40
2	669985,36	1298950,22
3	669812,30	1298925,65
4	669785,79	1298921,89
5	669789,67	1298689,07

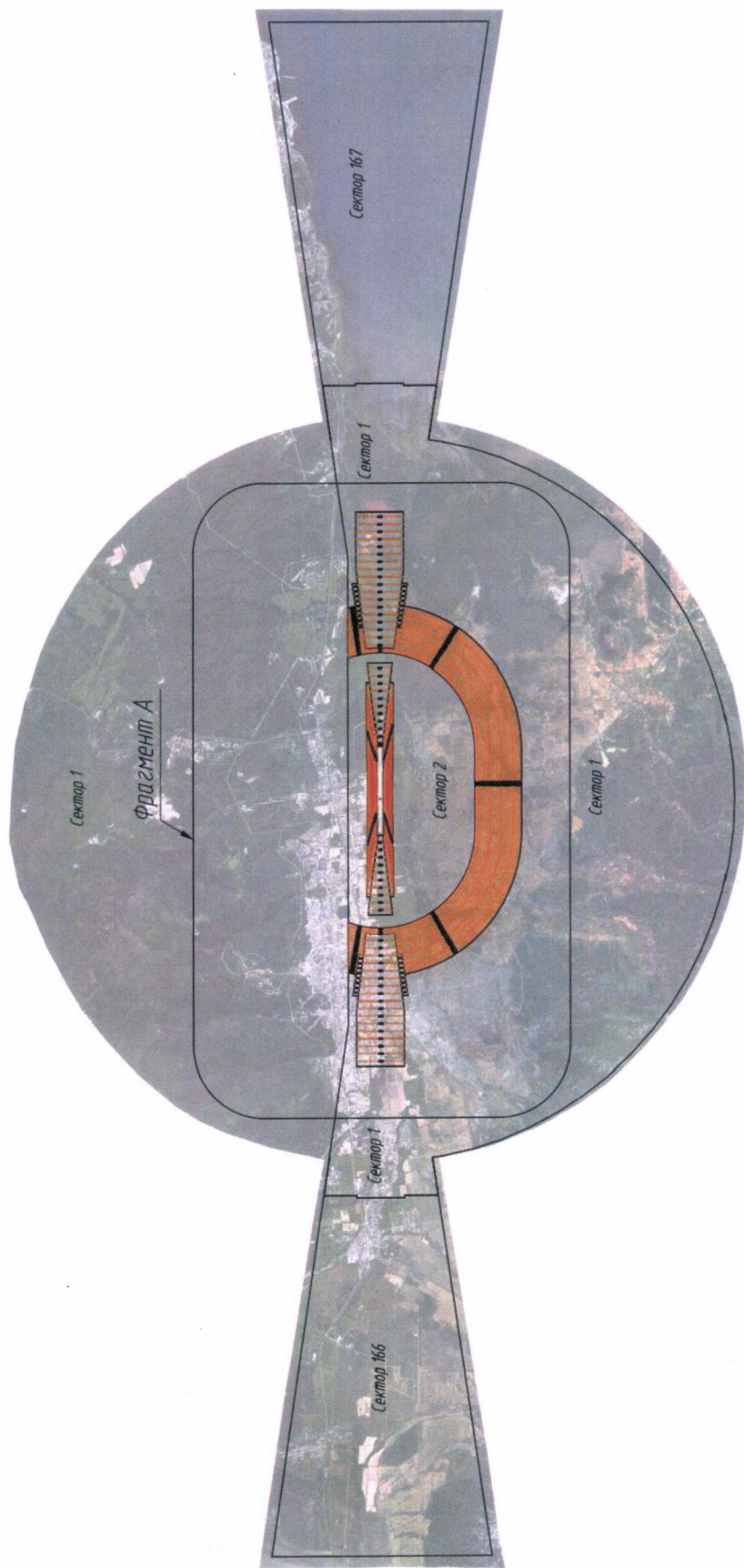
Обозначение характерных точек границ	Координаты МСК-65	
	X	Y
1	669989,16	1298722,40
Сектор 163		
Набс от 160.00 м до 165.00 м		
1	669789,67	1298689,07
2	669785,79	1298921,89
3	669586,22	1298893,57
4	669590,18	1298655,74
1	669789,67	1298689,07
Сектор 164		
Набс от 165.00 м до 168.20 м		
1	669590,18	1298655,74
2	669586,22	1298893,57
3	669500,50	1298881,40
4	669458,49	1298875,43
5	669462,50	1298634,41
1	669590,18	1298655,74
Сектор 165		
Набс от уровня земли		
1	679843,08	1299825,69
2	679842,26	1299885,76
3	679839,12	1300065,71
4	679838,08	1300125,64
5	676710,07	1300073,58
6	676153,13	1300064,30
7	676137,58	1300064,05
8	676138,39	1300003,97
9	676141,39	1299823,99
10	676142,57	1299764,09
11	676158,13	1299764,36
12	676715,05	1299773,61
1	679843,08	1299825,69
Сектор 166		
Набс 168.20 м		
1	709763,95	1295823,10
2	709609,16	1305121,85
3	693128,39	1302368,52
4	693129,67	1302359,98
5	694708,57	1302623,79
6	694731,87	1301223,72
7	694822,10	1301225,22
8	694855,38	1299225,50
9	694765,15	1299223,99
10	694788,56	1297824,44
11	693201,89	1298035,47

Обозначение характерных точек границ	Координаты МСК-65	
	X	Y
12	693200,85	1298026,35
1	709763,95	1295823,10
Сектор 167		
Набс 168.20 м		
1	663531,19	1297634,63
2	663529,92	1297643,16
3	661272,14	1297265,93
4	661248,84	1298666,01
5	661158,55	1298664,51

Обозначение характерных точек границ	Координаты МСК-65	
	X	Y
6	661125,27	1300664,24
7	661215,56	1300665,73
8	661192,15	1302065,28
9	663461,45	1301763,46
10	663462,49	1301772,55
11	646216,71	1304066,63
12	646371,49	1294767,88
1	663531,19	1297634,63

7.7. Графические изображения секторов третьей подзоны приаэродромной территории аэродрома гражданской авиации Южно-Сахалинск (Хомутово) приведены на схемах 4.1 – 4.9.

Схема 4.1





Этажность: А

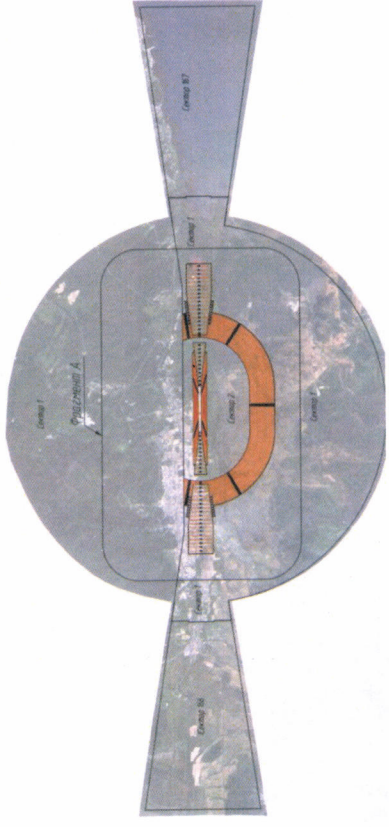





Схема 4.3










Схема 4.4





Схема 4.5

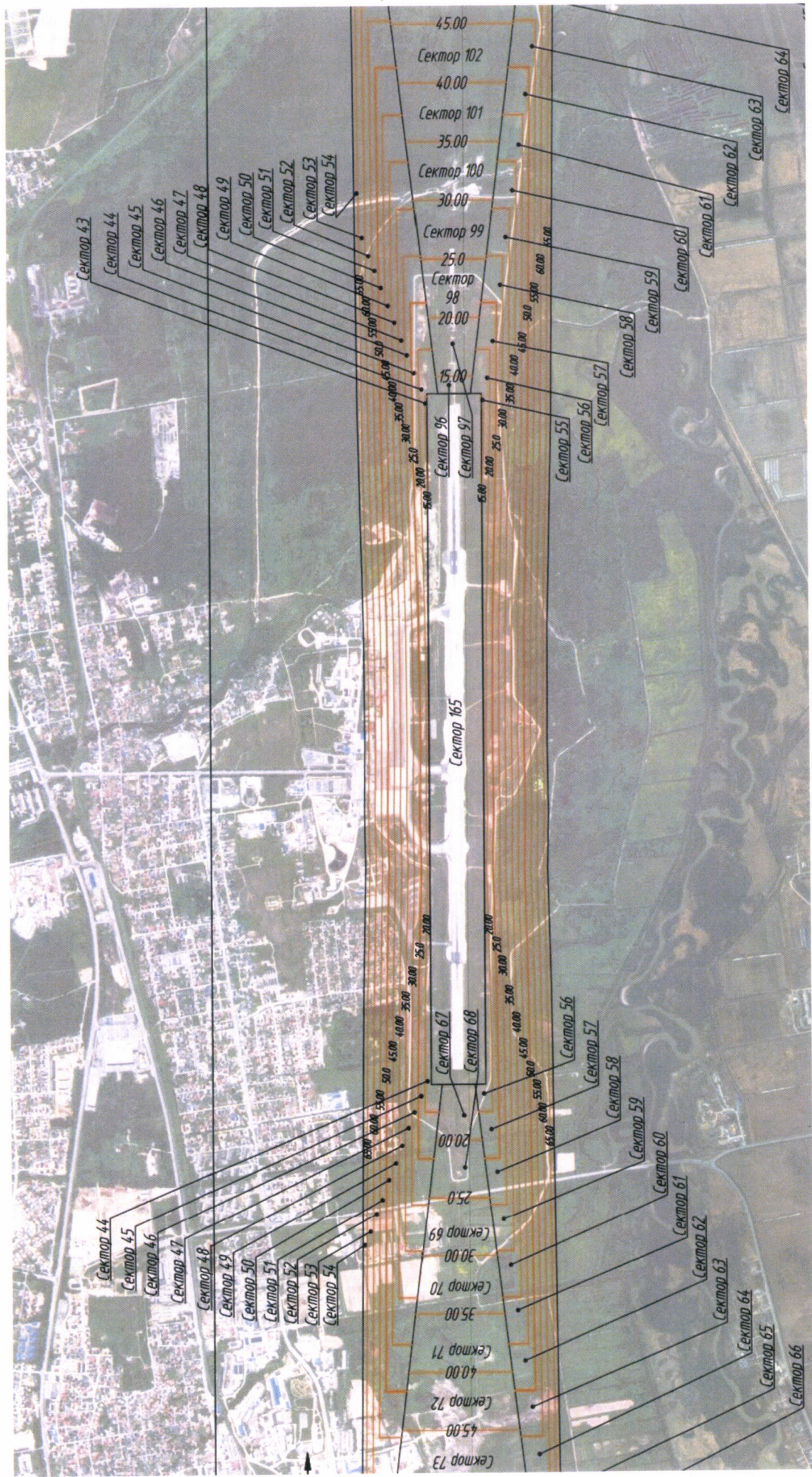




Схема 4.6





Схема 4.7





Схема 4.8






Схема 4.9





## 8. Описание границ четвертой подзоны:

8.1. Четвертая подзона приаэродромной территории аэродрома гражданской авиации Южно-Сахалинск (Хомутово) выделяется по границам зон действия средств радиотехнического обеспечения полетов воздушных судов и авиационной электросвязи (далее – РТОП и АС), обозначенным в аэронавигационном паспорте аэродрома гражданской авиации Южно-Сахалинск (Хомутово).

Граница четвертой подзоны приаэродромной территории аэродрома гражданской авиации Южно-Сахалинск (Хомутово) определена путем совмещения границ зон ограничения размещения объектов, создающих помехи в работе наземных объектов средств и систем обслуживания воздушного движения, навигации, посадки и связи, предназначенных для организации воздушного движения. Контур четвертой подзоны выделен по максимально удаленным от средств РТОП и АС границам зон ограничений.

В составе четвертой подзоны определены высотные ограничения для окружающей застройки. В границах выделенных участков наклонных поверхностей ограничения застройки указаны высоты от минимальной к максимальной отметке по их границам в направлении от места установки средств РТОП и АС. При наложении нескольких участков с различными ограничениями учтены более жесткие ограничения.

8.2. Перечень координат характерных точек границ четвертой подзоны приаэродромной территории аэродрома гражданской авиации Южно-Сахалинск (Хомутово) приведен в таблице 5.1.

Таблица 5.1

Обозначение характерных точек границ	Координаты МСК-65	
	X	Y
1	694908,58	1287002,85
2	694468,46	1313442,79
3	689333,70	1309718,51
4	688642,65	1310447,91
5	687663,28	1311315,81
6	686612,00	1312095,04
7	685496,80	1312779,68
8	684326,18	1313364,53

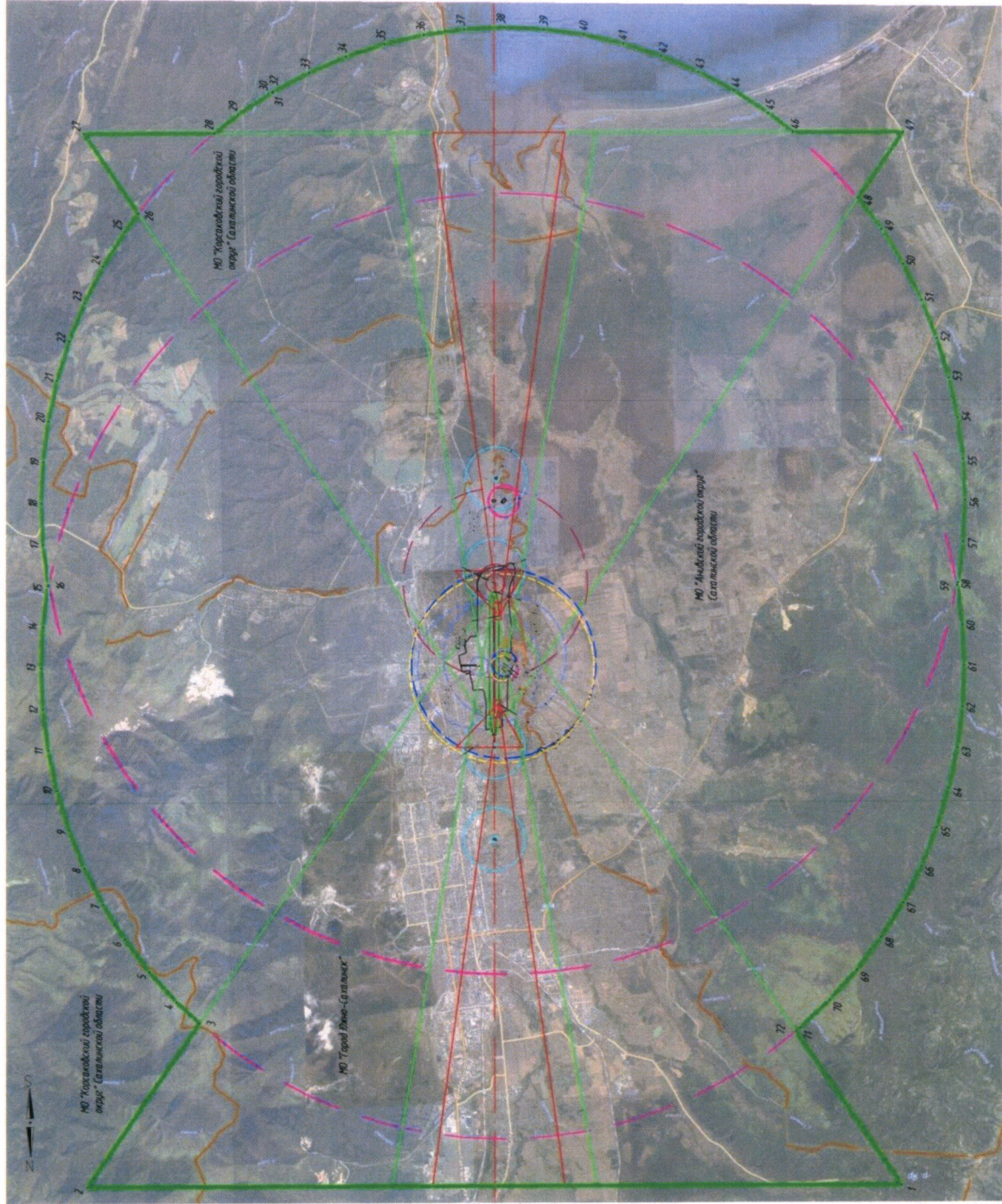
Обозначение характерных точек границ	Координаты МСК-65	
	X	Y
9	683109,04	1313845,12
10	681854,64	1314217,80
11	680572,54	1314479,73
12	679272,49	1314628,93
13	677964,38	1314664,25
14	676658,17	1314585,43
15	675363,80	1314393,06
16	675322,76	1314383,24

Обозначение характерных точек границ	Координаты МСК-65	
	X	Y
17	674046,41	1314529,72
18	672738,31	1314565,04
19	671432,09	1314486,22
20	670137,72	1314293,85
21	668865,05	1313989,40
22	667623,74	1313575,19
23	666423,27	1313054,37
24	665272,75	1312430,91
25	664180,95	1311709,54
26	663622,35	1311265,96
27	661070,35	1312990,31
28	661140,94	1308750,08
29	660559,10	1307965,12
30	659874,46	1306849,92
31	659867,56	1306836,12
32	659851,08	1306809,28
33	659266,24	1305638,66
34	658785,65	1304421,52
35	658412,97	1303167,12
36	658151,04	1301885,02
37	658001,84	1300584,97
38	657966,52	1299276,86
39	658045,34	1297970,65
40	658237,71	1296676,28
41	658542,15	1295403,60
42	658956,36	1294162,30
43	659477,18	1292961,82
44	660100,65	1291811,30
45	660822,02	1290719,50

Обозначение характерных точек границ	Координаты МСК-65	
	X	Y
46	661454,32	1289923,25
47	661513,91	1286343,51
48	663570,98	1287835,51
49	664566,44	1287097,65
50	665681,64	1286413,01
51	666852,26	1285828,16
52	668069,40	1285347,57
53	669323,80	1284974,89
54	670605,90	1284712,96
55	671905,95	1284563,76
56	673214,06	1284528,44
57	674520,27	1284607,26
58	675814,64	1284799,63
59	675899,31	1284819,89
60	677152,31	1284676,09
61	678460,42	1284640,77
62	679766,63	1284719,59
63	681061,00	1284911,96
64	682333,68	1285216,41
65	683574,98	1285630,61
66	684775,46	1286151,43
67	685925,97	1286774,90
68	687017,77	1287496,27
69	688042,55	1288310,05
70	688992,50	1289210,04
71	689860,39	1290189,41
72	689971,23	1290338,95
1	694908,58	1287002,85

8.3. Графическое изображение границ четвертой подзоны приаэродромной территории аэродрома гражданской авиации Южно-Сахалинск (Хомутово) приведено на схеме 5.

Схема 5





8.4. Перечень кадастровых кварталов, в границах территорий которых полностью или частично расположена четвертая подзона приаэродромной территории аэродрома гражданской авиации Южно-Сахалинск (Хомутово), приведен в таблице 5.2.

Таблица 5.2

№ строки	Номера кадастровых кварталов				
	1	2	3	4	5
1	65:01:0101001	65:01:0301001	65:01:0401004	65:01:0801002	65:02:0000036
2	65:01:0101002	65:01:0301002	65:01:0401005	65:01:0801003	65:02:0000037
3	65:01:0101003	65:01:0301003	65:01:0402001	65:01:0801004	65:02:0000038
4	65:01:0102001	65:01:0301004	65:01:0402002	65:01:0801005	65:02:0000039
5	65:01:0102002	65:01:0301005	65:01:0403001	65:01:0802001	65:02:0000040
6	65:01:0102003	65:01:0302001	65:01:0403002	65:01:0802002	65:02:0000041
7	65:01:0102004	65:01:0302003	65:01:0403003	65:01:0802003	65:02:0000042
8	65:01:0103001	65:01:0302004	65:01:0404001	65:01:0802004	65:02:0000043
9	65:01:0103002	65:01:0303001	65:01:0404002	65:01:0901008	65:02:0000044
10	65:01:0104001	65:01:0303002	65:01:0404003	65:01:0901011	65:02:0000045
11	65:01:0104002	65:01:0303003	65:01:0405001	65:01:0901012	65:02:0000046
12	65:01:0104003	65:01:0303004	65:01:0405002	65:01:0901013	65:02:0000047
13	65:01:0104004	65:01:0303005	65:01:0405003	65:01:0901014	65:02:0000048
14	65:01:0105001	65:01:0303006	65:01:0405004	65:01:0901015	65:02:0000049
15	65:01:0105002	65:01:0304001	65:01:0405005	65:01:1001001	65:03:0000001
16	65:01:0106001	65:01:0305001	65:01:0405006	65:01:1001002	65:03:0000005
17	65:01:0106002	65:01:0305002	65:01:0406001	65:01:1001003	65:03:0000007
18	65:01:0106003	65:01:0306001	65:01:0406002	65:01:1001004	65:03:0000010
19	65:01:0107001	65:01:0306002	65:01:0501001	65:01:1001005	65:03:0000011
20	65:01:0107002	65:01:0306003	65:01:0501002	65:01:1001006	65:03:0000012
21	65:01:0107003	65:01:0307001	65:01:0501003	65:01:1001007	65:03:0000013
22	65:01:0107004	65:01:0307002	65:01:0501004	65:01:1001008	65:03:0000014
23	65:01:0107005	65:01:0307003	65:01:0502001	65:01:1001009	65:03:0000016
24	65:01:0108001	65:01:0308001	65:01:0503001	65:01:1001010	65:03:0000019
25	65:01:0108002	65:01:0308002	65:01:0503002	65:01:1001011	65:05:0000005
26	65:01:0201001	65:01:0309001	65:01:0503003	65:01:1001012	65:05:0000006
27	65:01:0201002	65:01:0309002	65:01:0504001	65:01:1001013	65:05:0000007
28	65:01:0201003	65:01:0310001	65:01:0504002	65:01:1001014	65:05:0000008
29	65:01:0201004	65:01:0310002	65:01:0601001	65:01:1001015	65:05:0000009
30	65:01:0202001	65:01:0310003	65:01:0601002	65:01:1001016	65:05:0000010
31	65:01:0202002	65:01:0310004	65:01:0601003	65:01:1001017	65:05:0000011
32	65:01:0202003	65:01:0310005	65:01:0601004	65:01:1001018	65:05:0000012
33	65:01:0202004	65:01:0310006	65:01:0601005	65:01:1001019	65:05:0000013
34	65:01:0202005	65:01:0311001	65:01:0601006	65:01:1001020	65:05:0000014
35	65:01:0202006	65:01:0311002	65:01:0602001	65:01:1001021	65:05:0000026
36	65:01:0203001	65:01:0311003	65:01:0602002	65:01:1001022	65:05:0000027
37	65:01:0204001	65:01:0311004	65:01:0602003	65:01:1001023	65:05:0000028
38	65:01:0204002	65:01:0312001	65:01:0602004	65:01:1001024	65:05:0000029
39	65:01:0204003	65:01:0312002	65:01:0602005	65:01:1001025	65:05:0000030

№ строки	Номера кадастровых кварталов				
	1	2	3	4	5
40	65:01:0204004	65:01:0312003	65:01:0602006	65:01:1001026	65:05:0000031
41	65:01:0204005	65:01:0312004	65:01:0602007	65:01:1001027	65:05:0000032
42	65:01:0204006	65:01:0312005	65:01:0602008	65:01:1001028	65:05:0000033
43	65:01:0205001	65:01:0313001	65:01:0603001	65:01:1001029	65:05:0000034
44	65:01:0205002	65:01:0314001	65:01:0603002	65:01:1001030	65:05:0000035
45	65:01:0205003	65:01:0315001	65:01:0603003	65:01:1001031	65:05:0000036
46	65:01:0205004	65:01:0315002	65:01:0701001	65:01:1101001	65:05:0000037
47	65:01:0205005	65:01:0315003	65:01:0701002	65:01:1101002	65:05:0000038
48	65:01:0205006	65:01:0315004	65:01:0701003	65:01:1101003	65:05:0000039
49	65:01:0205007	65:01:0315005	65:01:0702001	65:01:1201001	65:05:0000040
50	65:01:0205008	65:01:0316001	65:01:0702002	65:01:1301001	65:05:0000041
51	65:01:0205009	65:01:0316002	65:01:0702003	65:01:1301002	65:05:0000042
52	65:01:0205010	65:01:0316003	65:01:0702004	65:01:1301003	65:05:0000043
53	65:01:0205011	65:01:0316004	65:01:0703001	65:01:1401001	65:05:0000044
54	65:01:0205012	65:01:0316005	65:01:0703002	65:01:1501001	65:05:0000045
55	65:01:0205013	65:01:0316006	65:01:0703003	65:01:1501002	65:05:0000046
56	65:01:0205014	65:01:0401001	65:01:0703004	65:02:0000023	65:05:0000047
57	65:01:0205015	65:01:0401002	65:01:0703005	65:02:0000034	65:05:0000048
58	65:01:0205016	65:01:0401003	65:01:0801001	65:02:0000035	-

8.5. Муниципальные образования Сахалинской области, в границах территорий которых полностью или частично расположена четвертая подзона приаэродромной территории аэродрома гражданской авиации Южно-Сахалинск (Хомутово), приведены в таблице 5.3.

Таблица 5.3

№ п/п	Муниципальные образования
1	Городской округ «Город Южно-Сахалинск»
2	Городской округ Анивский
3	Городской округ Корсаковский

8.6. Перечень координат характерных точек границ секторов четвертой подзоны приаэродромной территории аэродрома гражданской авиации Южно-Сахалинск (Хомутово) приведен в таблице 5.4.

Таблица 5.4

Обозначение характерных точек границ	Координаты МСК-65	
	X	Y
Сектор 1		
Контур 1		
1	680319,08	1300034,19
2	680317,92	1300103,62
3	680180,08	1300101,33
4	680175,51	1300062,73
1	680319,08	1300034,19
Контур 2		
5	680321,92	1299863,66
6	680320,82	1299929,74
7	680163,48	1299928,21
8	680142,50	1299928,00
9	680140,03	1299910,18
10	680133,19	1299860,52
5	680321,92	1299863,66
Сектор 2 Набс 12,40 м		
Внешняя граница		
1	675988,34	1299439,37
2	676081,61	1299565,21
3	676115,23	1299650,36
4	676069,43	1299653,85
5	676025,71	1299654,26
6	675937,50	1299651,18
7	675887,64	1299646,02
8	675673,32	1299611,87
9	675648,69	1299607,94
10	675499,26	1299758,84
11	675486,05	1299777,06
12	675482,81	1299872,00
13	675340,77	1299870,26
14	675347,16	1299938,06
15	675483,52	1299937,32
16	675483,27	1300134,70
17	676078,38	1300149,55
18	676071,62	1300165,12
19	675974,22	1300287,79
20	675848,38	1300381,06
21	675702,70	1300438,58
22	675547,09	1300456,44
23	675392,16	1300433,41
24	675248,47	1300371,07
25	675125,80	1300273,67

Обозначение характерных точек границ	Координаты МСК-65	
	X	Y
26	675032,53	1300147,83
27	674975,01	1300002,15
28	674957,15	1299846,54
29	674980,18	1299691,61
30	675042,52	1299547,92
31	675139,92	1299425,25
32	675265,76	1299331,98
33	675411,44	1299274,46
34	675567,05	1299256,60
35	675721,98	1299279,63
36	675865,67	1299341,97
1	675988,34	1299439,37
Внутренняя граница		
37	675175,99	1299856,44
38	675175,50	1299886,43
39	675174,09	1299912,77
40	675173,50	1299939,35
41	675121,14	1299938,65
42	675122,79	1299855,57
43	675159,49	1299855,99
37	675175,99	1299856,44
Сектор 3 Набс 20,25 м		
1	678405,73	1299350,06
2	678467,91	1299433,95
3	678506,26	1299531,08
4	678518,16	1299634,82
5	678505,36	1299720,99
6	678452,98	1299717,11
7	678413,20	1299714,28
8	678410,89	1299712,78
9	678394,95	1299688,85
10	678362,24	1299650,61
11	678316,40	1299619,97
12	678306,06	1299608,74
13	678164,24	1299536,39
14	678106,88	1299517,37
15	678020,10	1299476,92
16	677970,26	1299455,95
17	677943,40	1299457,83
18	677902,85	1299490,91
19	677786,71	1299585,95
20	677766,34	1299598,67

Обозначение характерных точек границ	Координаты МСК-65	
	X	Y
21	677721,62	1299598,98
22	677733,62	1299518,22
23	677775,18	1299422,43
24	677840,12	1299340,65
25	677924,01	1299278,47
26	678021,13	1299240,12
27	678124,87	1299228,22
28	678228,16	1299243,57
29	678323,95	1299285,13
30	678349,17	1299305,15
1	678405,73	1299350,06
Сектор 4 Набс 21,99 м		
1	678553,95	1299415,69
2	678616,13	1299499,58
3	678654,48	1299596,71
4	678666,38	1299700,45
5	678661,82	1299731,14
6	678655,58	1299730,43
7	678566,56	1299725,52
8	678505,36	1299720,99
9	678518,16	1299634,82
10	678506,26	1299531,08
11	678467,91	1299433,95
12	678405,73	1299350,06
13	678349,17	1299305,15
14	678376,38	1299309,20
15	678472,17	1299350,76
1	678553,95	1299415,69
Сектор 5 Набс 22,63 м		
Внешняя граница		
1	680816,02	1299902,17
2	680852,01	1299939,37
3	680864,57	1299989,59
4	680850,34	1300039,36
5	680813,13	1300075,35
6	680762,92	1300087,91
7	680713,15	1300073,68
8	680677,16	1300036,48
9	680664,60	1299986,26
10	680678,82	1299936,49
11	680716,03	1299900,50
12	680766,25	1299887,94

Обозначение характерных точек границ	Координаты МСК-65	
	X	Y
1	680816,02	1299902,17
Внутренняя граница		
13	680770,91	1299954,36
14	680769,89	1300027,15
15	680758,89	1300026,99
16	680759,20	1300004,99
17	680747,20	1300004,82
18	680747,51	1299982,32
19	680759,51	1299982,49
20	680759,91	1299954,19
13	680770,91	1299954,36
Сектор 6 Набс 24,69 м		
Контур 1		
1	678328,09	1300092,39
2	678327,26	1300156,37
3	678299,70	1300158,10
4	678297,69	1300158,21
5	678295,70	1300158,35
6	678250,60	1300161,18
7	678250,00	1300161,12
8	678248,01	1300160,96
9	678246,00	1300160,81
10	678238,63	1300160,24
11	678226,62	1300162,17
12	678226,52	1300150,18
13	678226,54	1300146,90
14	678227,15	1300062,60
15	678237,62	1300063,46
16	678246,01	1300063,42
17	678282,55	1300065,75
18	678294,93	1300079,76
19	678296,86	1300081,21
20	678298,23	1300082,67
21	678306,57	1300091,68
1	678328,09	1300092,39
Контур 2		
22	678570,24	1299291,13
23	678647,97	1299395,99
24	678695,90	1299517,39
25	678710,79	1299647,07
26	678710,75	1299647,34
27	678713,87	1299674,59
28	678704,75	1299735,99

Обозначение характерных точек границ	Координаты МСК-65	
	X	Y
29	678661,82	1299731,14
30	678666,38	1299700,45
31	678654,48	1299596,71
32	678616,13	1299499,58
33	678553,95	1299415,69
34	678472,17	1299350,76
35	678376,38	1299309,20
36	678349,17	1299305,15
37	678323,95	1299285,13
38	678228,16	1299243,57
39	678124,87	1299228,22
40	678021,13	1299240,12
41	677924,01	1299278,47
42	677840,12	1299340,65
43	677775,18	1299422,43
44	677733,62	1299518,22
45	677721,62	1299598,98
46	677715,59	1299599,02
47	677730,11	1299501,32
48	677782,06	1299381,58
49	677863,23	1299279,36
50	677968,09	1299201,64
51	678089,50	1299153,70
52	678219,17	1299138,82
53	678348,28	1299158,00
54	678468,02	1299209,95
22	678570,24	1299291,13
Сектор 7 Набс 27,84 м		
Внешняя граница		
1	672293,37	1299697,06
2	672329,35	1299734,27
3	672341,92	1299784,48
4	672327,69	1299834,25
5	672290,48	1299870,24
6	672240,27	1299882,81
7	672190,50	1299868,58
8	672154,51	1299831,37
9	672141,94	1299781,16
10	672156,17	1299731,39
11	672193,38	1299695,40
12	672243,60	1299682,83
1	672293,37	1299697,06
Внутренняя граница		

Обозначение характерных точек границ	Координаты МСК-65	
	X	Y
13	672267,73	1299755,86
14	672267,14	1299812,54
15	672210,07	1299811,72
16	672210,96	1299754,81
13	672267,73	1299755,86
Сектор 8 Набс 30,00 м		
1	677869,80	1300116,35
2	677869,81	1300124,85
3	677860,41	1300124,85
4	677860,40	1300116,35
1	677869,80	1300116,35
Сектор 9 Набс 38,19 м		
Внешняя граница		
1	673323,89	1299178,80
2	673401,61	1299283,66
3	673449,55	1299405,06
4	673451,28	1299420,14
5	673464,43	1299534,74
6	673445,24	1299663,85
7	673409,06	1299747,26
8	673393,29	1299783,59
9	673312,12	1299885,81
10	673207,26	1299963,53
11	673124,80	1299996,09
12	673085,86	1300011,47
13	672956,18	1300026,35
14	672838,98	1300008,94
15	672827,07	1300007,17
16	672754,92	1299975,86
17	672707,33	1299955,22
18	672605,11	1299874,04
19	672527,38	1299769,18
20	672479,45	1299647,78
21	672464,57	1299518,10
22	672483,75	1299388,99
23	672535,70	1299269,25
24	672616,87	1299167,03
25	672721,74	1299089,31
26	672843,14	1299041,37
27	672972,82	1299026,49
28	673101,93	1299045,68
29	673158,20	1299070,09

Обозначение характерных точек границ	Координаты МСК-65	
	X	Y
30	673221,67	1299097,63
31	673237,71	1299110,37
1	673323,89	1299178,80
Внутренняя граница 1		
32	672986,65	1299804,27
33	672984,95	1299922,56
34	672922,47	1299921,70
35	672925,93	1299805,65
32	672986,65	1299804,27
Внутренняя граница 2		
36	672948,50	1299469,87
37	673040,23	1299568,49
38	673029,95	1299578,12
39	673041,63	1299590,69
40	673030,88	1299600,86
41	673030,85	1299591,55
42	673024,08	1299583,62
43	672999,66	1299606,51
44	673003,33	1299610,92
45	672994,71	1299617,32
46	672999,40	1299622,34
47	672986,08	1299635,17
48	672972,83	1299621,49
49	672978,27	1299616,29
50	672955,67	1299592,50
51	672949,00	1299599,10
52	672935,65	1299584,96
53	672940,69	1299579,89
54	672923,78	1299567,13
55	672931,57	1299559,79
56	672915,08	1299542,49
57	672913,77	1299566,21
58	672910,23	1299566,09
59	672911,82	1299539,08
60	672894,37	1299520,78
61	672866,76	1299518,64
62	672867,01	1299515,44
63	672896,31	1299517,48
64	672915,00	1299500,43
65	672916,81	1299473,53
66	672919,83	1299473,78
67	672918,11	1299497,59
36	672948,50	1299469,87
Сектор 10		

Обозначение характерных точек границ	Координаты МСК-65	
	X	Y
Набс 38,67 м		
Внешняя граница		
1	683727,23	1299950,27
2	683763,22	1299987,48
3	683775,78	1300037,69
4	683761,56	1300087,46
5	683724,35	1300123,45
6	683674,13	1300136,02
7	683624,36	1300121,79
8	683588,37	1300084,58
9	683575,81	1300034,37
10	683590,04	1299984,60
11	683627,24	1299948,61
12	683677,46	1299936,04
1	683727,23	1299950,27
Внутренняя граница		
13	683684,91	1299991,32
14	683682,79	1300087,30
15	683663,39	1300086,87
16	683664,27	1300046,88
17	683662,77	1300046,85
18	683662,79	1300046,15
19	683656,79	1300046,01
20	683656,99	1300037,01
21	683658,19	1300037,04
22	683658,31	1300032,04
23	683661,71	1300032,12
24	683661,75	1300030,62
25	683664,25	1300030,69
26	683665,12	1299990,89
13	683684,91	1299991,32
Сектор 11		
Набс от 17,00 м до 20,00 м		
1	679666,77	1299674,08
2	679665,94	1299723,75
3	679656,47	1299725,25
4	679619,53	1299722,02
5	679619,62	1299768,22
6	679499,89	1299766,75
1	679666,77	1299674,08
Сектор 12		
Набс от 20,00 м до 25,00 м		
1	679936,47	1299524,29
2	679933,36	1299711,00

Обозначение характерных точек границ	Координаты МСК-65	
	X	Y
3	679745,13	1299711,17
4	679665,94	1299723,75
5	679666,77	1299674,08
1	679936,47	1299524,29
Сектор 13		
Набс от 23,00 м до 25,00 м		
Контур 1		
1	679924,38	1300250,61
2	679922,19	1300382,19
3	679788,18	1300243,65
1	679924,38	1300250,61
Контур 2		
4	676065,26	1299345,62
5	676089,83	1299371,31
6	676121,59	1299408,55
7	676144,60	1299439,28
8	676162,18	1299465,23
9	676177,49	1299489,47
10	676197,18	1299524,98
11	676209,11	1299549,75
12	676225,38	1299586,78
13	676240,58	1299628,30
14	676245,34	1299643,80
15	676151,81	1299647,58
16	676115,23	1299650,36
17	676081,61	1299565,21
18	675988,34	1299439,37
19	675865,67	1299341,97
20	675721,98	1299279,63
21	675567,05	1299256,60
22	675411,44	1299274,46
23	675265,76	1299331,98
24	675139,92	1299425,25
25	675042,52	1299547,92
26	674980,18	1299691,61
27	674957,15	1299846,54
28	674975,01	1300002,15
29	675032,53	1300147,83
30	675125,80	1300273,67
31	675248,47	1300371,07
32	675392,16	1300433,41
33	675547,09	1300456,44
34	675702,70	1300438,58
35	675848,38	1300381,06

Обозначение характерных точек границ	Координаты МСК-65	
	X	Y
36	675974,22	1300287,79
37	676071,62	1300165,12
38	676078,38	1300149,55
39	676213,78	1300152,93
40	676212,24	1300156,55
41	676192,84	1300195,70
42	676172,90	1300230,67
43	676150,24	1300265,64
44	676125,20	1300299,77
45	676098,12	1300332,45
46	676070,24	1300362,38
47	676046,28	1300385,59
48	676027,26	1300402,94
49	675994,73	1300429,33
50	675960,65	1300453,83
51	675925,27	1300476,27
52	675888,58	1300496,65
53	675850,83	1300514,83
54	675812,02	1300530,80
55	675772,42	1300544,48
56	675732,02	1300555,84
57	675691,09	1300564,83
58	675649,65	1300571,43
59	675607,96	1300575,60
60	675566,03	1300577,34
61	675524,14	1300576,64
62	675482,28	1300573,50
63	675440,76	1300567,95
64	675399,55	1300559,97
65	675358,95	1300549,64
66	675318,95	1300536,93
67	675279,83	1300521,95
68	675241,57	1300504,69
69	675204,45	1300485,26
70	675168,46	1300463,68
71	675133,84	1300440,08
72	675100,60	1300414,46
73	675068,96	1300387,00
74	675038,91	1300357,69
75	675010,67	1300326,74
76	674984,23	1300294,15
77	674959,78	1300260,13
78	674937,30	1300224,69
79	674916,96	1300188,06



Обозначение характерных точек границ	Координаты МСК-65	
	X	Y
80	674905,70	1300164,76
81	674891,79	1300133,68
82	674874,32	1300087,06
83	674864,11	1300054,57
84	674851,39	1300002,81
85	674845,89	1299972,70
86	674839,56	1299923,39
87	674837,11	1299889,42
88	674836,65	1299839,64
89	674838,19	1299805,39
90	674843,63	1299754,87
91	674848,93	1299722,50
92	674859,96	1299673,96
93	674869,28	1299641,20
94	674885,87	1299594,26
95	674898,93	1299562,81
96	674920,85	1299518,11
97	674937,48	1299488,39
98	674964,44	1299446,54
99	674984,40	1299418,95
100	675016,04	1299380,51
101	675039,07	1299355,42
102	675074,96	1299320,92
103	675100,75	1299298,67
104	675140,40	1299268,57
105	675168,60	1299249,47
106	675212,96	1299223,34
107	675247,31	1299205,78
108	675287,42	1299188,29
109	675320,66	1299175,83
110	675367,20	1299161,36
111	675399,65	1299153,22
112	675448,59	1299144,11
113	675482,36	1299139,70
114	675532,03	1299136,34
115	675566,09	1299135,87
116	675615,81	1299138,30
117	675649,69	1299141,79
118	675698,79	1299149,97
119	675732,04	1299157,37
120	675781,48	1299171,71
121	675819,64	1299185,43
122	675859,50	1299202,46
123	675895,29	1299220,14

Обозначение характерных точек границ	Координаты МСК-65	
	X	Y
124	675929,00	1299239,36
125	675962,51	1299260,82
126	676003,62	1299290,86
127	676033,19	1299315,59
4	676065,26	1299345,62
Сектор 14		
Набс от 25,00 м до 30,00 м		
Контур 1		
1	680526,74	1299688,42
2	680521,90	1299979,29
3	680493,17	1299978,81
4	680492,83	1299965,64
5	680464,83	1299967,65
6	680465,47	1299974,65
7	680457,61	1299975,98
8	680457,71	1299976,82
9	680460,60	1299998,03
10	680521,58	1299998,30
11	680521,42	1300007,93
12	680462,99	1299998,72
13	680422,04	1299992,27
14	680431,07	1299992,26
15	680430,15	1299977,29
16	680367,69	1299977,46
17	680361,49	1299930,13
18	680320,82	1299929,74
19	680321,92	1299863,66
20	680133,19	1299860,52
21	680112,58	1299710,83
22	679933,36	1299711,00
23	679936,47	1299524,29
24	680054,45	1299458,77
25	680133,58	1299414,83
26	680206,17	1299374,51
27	680200,28	1299728,77
28	680468,04	1299695,67
1	680526,74	1299688,42
Контур 2		
29	676270,58	1299146,46
30	676307,17	1299185,31
31	676348,27	1299234,05
32	676378,85	1299275,28
33	676414,54	1299329,12
34	676430,47	1299355,92

Обозначение характерных точек границ	Координаты МСК-65	
	X	Y
35	676451,19	1299393,42
36	676470,18	1299432,84
37	676489,59	1299477,39
38	676513,17	1299541,63
39	676527,81	1299590,50
40	676536,52	1299626,31
41	676306,82	1299641,31
42	676245,34	1299643,80
43	676240,58	1299628,30
44	676225,38	1299586,78
45	676209,11	1299549,75
46	676197,18	1299524,98
47	676177,49	1299489,47
48	676162,18	1299465,23
49	676144,60	1299439,28
50	676121,59	1299408,55
51	676089,83	1299371,31
52	676065,26	1299345,62
53	676033,19	1299315,59
54	676003,62	1299290,86
55	675962,51	1299260,82
56	675929,00	1299239,36
57	675895,29	1299220,14
58	675859,50	1299202,46
59	675819,64	1299185,43
60	675781,48	1299171,71
61	675732,04	1299157,37
62	675698,79	1299149,97
63	675649,69	1299141,79
64	675615,81	1299138,30
65	675566,09	1299135,87
66	675532,03	1299136,34
67	675482,36	1299139,70
68	675448,59	1299144,11
69	675399,65	1299153,22
70	675367,20	1299161,36
71	675320,66	1299175,83
72	675287,42	1299188,29
73	675247,31	1299205,78
74	675212,96	1299223,34
75	675168,60	1299249,47
76	675140,40	1299268,57
77	675100,75	1299298,67
78	675074,96	1299320,92

Обозначение характерных точек границ	Координаты МСК-65	
	X	Y
79	675039,07	1299355,42
80	675016,04	1299380,51
81	674984,40	1299418,95
82	674964,44	1299446,54
83	674937,48	1299488,39
84	674920,85	1299518,11
85	674898,93	1299562,81
86	674885,87	1299594,26
87	674869,28	1299641,20
88	674859,96	1299673,96
89	674848,93	1299722,50
90	674843,63	1299754,87
91	674838,19	1299805,39
92	674836,65	1299839,64
93	674837,11	1299889,42
94	674839,56	1299923,39
95	674845,89	1299972,70
96	674851,39	1300002,81
97	674864,11	1300054,57
98	674874,32	1300087,06
99	674891,79	1300133,68
100	674905,70	1300164,76
101	674916,96	1300188,06
102	674937,30	1300224,69
103	674959,78	1300260,13
104	674984,23	1300294,15
105	675010,67	1300326,74
106	675038,91	1300357,69
107	675068,96	1300387,00
108	675100,60	1300414,46
109	675133,84	1300440,08
110	675168,46	1300463,68
111	675204,45	1300485,26
112	675241,57	1300504,69
113	675279,83	1300521,95
114	675318,95	1300536,93
115	675358,95	1300549,64
116	675399,55	1300559,97
117	675440,76	1300567,95
118	675482,28	1300573,50
119	675524,14	1300576,64
120	675566,03	1300577,34
121	675607,96	1300575,60
122	675649,65	1300571,43

Обозначение характерных точек границ	Координаты МСК-65	
	X	Y
123	675691,09	1300564,83
124	675732,02	1300555,84
125	675772,42	1300544,48
126	675812,02	1300530,80
127	675850,83	1300514,83
128	675888,58	1300496,65
129	675925,27	1300476,27
130	675960,65	1300453,83
131	675994,73	1300429,33
132	676027,26	1300402,94
133	676046,28	1300385,59
134	676070,24	1300362,38
135	676098,12	1300332,45
136	676125,20	1300299,77
137	676150,24	1300265,64
138	676172,90	1300230,67
139	676192,84	1300195,70
140	676212,24	1300156,55
141	676213,78	1300152,93
142	676516,47	1300160,48
143	676513,50	1300170,26
144	676491,44	1300231,04
145	676469,14	1300282,40
146	676446,73	1300327,26
147	676414,04	1300384,61
148	676380,95	1300434,85
149	676346,67	1300480,82
150	676308,87	1300525,86
151	676269,01	1300568,10
152	676240,62	1300595,35
153	676224,08	1300610,56
154	676184,20	1300644,02
155	676132,02	1300682,91
156	676088,54	1300711,50
157	676032,19	1300744,07
158	675985,68	1300767,42
159	675925,94	1300793,22
160	675877,04	1300811,02
161	675814,70	1300829,71
162	675764,06	1300841,71
163	675699,98	1300853,04
164	675648,29	1300859,08
165	675583,32	1300862,89
166	675531,28	1300862,89

Обозначение характерных точек границ	Координаты МСК-65	
	X	Y
167	675466,31	1300859,14
168	675414,63	1300853,09
169	675350,53	1300841,82
170	675299,90	1300829,82
171	675237,54	1300811,18
172	675188,64	1300793,38
173	675128,87	1300767,63
174	675082,37	1300744,27
175	675025,99	1300711,76
176	674982,52	1300683,16
177	674930,30	1300644,32
178	674890,44	1300610,87
179	674843,08	1300566,23
180	674807,37	1300528,38
181	674765,51	1300478,55
182	674736,52	1300439,70
183	674701,06	1300386,21
184	674686,20	1300361,72
185	674662,95	1300319,62
186	674643,40	1300279,23
187	674622,79	1300231,45
188	674600,50	1300170,30
189	674586,54	1300123,88
190	674572,43	1300065,54
191	674561,58	1300005,50
192	674553,92	1299941,25
193	674550,90	1299889,29
194	674550,87	1299824,22
195	674553,94	1299771,90
196	674561,39	1299707,87
197	674570,47	1299656,37
198	674585,44	1299593,04
199	674600,37	1299543,19
200	674622,60	1299482,02
201	674643,22	1299434,24
202	674672,40	1299376,07
203	674698,42	1299331,01
204	674734,15	1299276,62
205	674765,24	1299234,88
206	674807,04	1299185,00
207	674842,76	1299147,15
208	674890,07	1299102,47
209	674929,94	1299069,02
210	674982,12	1299030,13

Обозначение характерных точек границ	Координаты МСК-65	
	X	Y
211	675025,60	1299001,54
212	675081,95	1298968,98
213	675131,89	1298943,99
214	675185,77	1298920,91
215	675239,15	1298901,47
216	675299,94	1298883,19
217	675350,07	1298871,33
218	675414,16	1298860,00
219	675465,85	1298853,96
220	675530,81	1298850,15
221	675582,85	1298850,15
222	675647,82	1298853,90
223	675699,51	1298859,95
224	675763,61	1298871,22
225	675814,24	1298883,22
226	675876,60	1298901,86
227	675929,03	1298921,14
228	675985,57	1298945,64
229	676033,82	1298969,89
230	676081,64	1298997,48
231	676131,12	1299029,64
232	676183,84	1299068,72
233	676226,85	1299105,08
29	676270,58	1299146,46
Контур 3		
234	680191,75	1300240,78
235	680184,88	1300653,77
236	679995,30	1300457,78
237	679922,19	1300382,19
238	679924,38	1300250,61
239	679950,12	1300251,93
240	680009,29	1300248,82
234	680191,75	1300240,78
Сектор 15 Набс от 30,00 м до 35,00 м		
Контур 1		
1	680475,87	1299224,73
2	680468,04	1299695,67
3	680200,28	1299728,77
4	680206,17	1299374,51
5	680398,39	1299267,76
1	680475,87	1299224,73
Контур 2, Внешняя граница		
7	680912,19	1299640,77

Обозначение характерных точек границ	Координаты МСК-65	
	X	Y
8	680905,07	1300068,37
9	680881,55	1300064,67
10	680874,26	1300075,49
11	680859,05	1300091,16
12	680848,51	1300100,20
13	680833,91	1300109,46
14	680819,40	1300117,15
15	680806,28	1300121,74
16	680786,68	1300126,49
17	680757,29	1300127,69
18	680743,95	1300126,81
19	680721,06	1300120,90
20	680708,43	1300116,55
21	680689,00	1300105,84
22	680677,27	1300097,88
23	680661,04	1300082,04
24	680651,55	1300071,03
25	680645,89	1300062,26
26	680645,15	1300060,83
27	680636,46	1300045,13
28	680634,75	1300040,81
29	680629,77	1300025,00
30	680521,42	1300007,93
31	680521,58	1299998,30
32	680593,92	1299998,61
33	680593,67	1299980,49
34	680521,90	1299979,29
35	680526,74	1299688,42
36	680735,80	1299662,58
7	680912,19	1299640,77
Контур 2, Внутренняя граница		
38	680816,02	1299902,17
39	680852,01	1299939,37
40	680864,57	1299989,59
41	680850,34	1300039,36
42	680813,13	1300075,35
43	680762,92	1300087,91
44	680713,15	1300073,68
45	680677,16	1300036,48
46	680664,60	1299986,26
47	680678,82	1299936,49
48	680716,03	1299900,50
49	680766,25	1299887,94
38	680816,02	1299902,17



Обозначение характерных точек границ	Координаты МСК-65	
	X	Y
Контур 3		
51	676476,40	1298947,76
52	676522,83	1298997,43
53	676568,73	1299051,97
54	676618,64	1299118,98
55	676661,83	1299185,10
56	676684,58	1299224,56
57	676705,20	1299261,85
58	676732,61	1299318,77
59	676759,87	1299382,79
60	676783,31	1299447,92
61	676805,36	1299521,14
62	676821,79	1299589,76
63	676822,43	1299593,33
64	676764,23	1299606,96
65	676705,34	1299605,98
66	676688,96	1299615,06
67	676608,74	1299621,60
68	676536,52	1299626,31
69	676527,81	1299590,50
70	676513,17	1299541,63
71	676489,59	1299477,39
72	676470,18	1299432,84
73	676451,19	1299393,42
74	676430,47	1299355,92
75	676414,54	1299329,12
76	676378,85	1299275,28
77	676348,27	1299234,05
78	676307,17	1299185,31
79	676270,58	1299146,46
80	676226,85	1299105,08
81	676183,84	1299068,72
82	676131,12	1299029,64
83	676081,64	1298997,48
84	676033,82	1298969,89
85	675985,57	1298945,64
86	675929,03	1298921,14
87	675876,60	1298901,86
88	675814,24	1298883,22
89	675763,61	1298871,22
90	675699,51	1298859,95
91	675647,82	1298853,90
92	675582,85	1298850,15
93	675530,81	1298850,15

Обозначение характерных точек границ	Координаты МСК-65	
	X	Y
94	675465,85	1298853,96
95	675414,16	1298860,00
96	675350,07	1298871,33
97	675299,94	1298883,19
98	675239,15	1298901,47
99	675185,77	1298920,91
100	675131,89	1298943,99
101	675081,95	1298968,98
102	675025,60	1299001,54
103	674982,12	1299030,13
104	674929,94	1299069,02
105	674890,07	1299102,47
106	674842,76	1299147,15
107	674807,04	1299185,00
108	674765,24	1299234,88
109	674734,15	1299276,62
110	674698,42	1299331,01
111	674672,40	1299376,07
112	674643,22	1299434,24
113	674622,60	1299482,02
114	674600,37	1299543,19
115	674585,44	1299593,04
116	674570,47	1299656,37
117	674561,39	1299707,87
118	674553,94	1299771,90
119	674550,87	1299824,22
120	674550,90	1299889,29
121	674553,92	1299941,25
122	674561,58	1300005,50
123	674572,43	1300065,54
124	674586,54	1300123,88
125	674600,50	1300170,30
126	674622,79	1300231,45
127	674643,40	1300279,23
128	674662,95	1300319,62
129	674686,20	1300361,72
130	674701,06	1300386,21
131	674736,52	1300439,70
132	674765,51	1300478,55
133	674807,37	1300528,38
134	674843,08	1300566,23
135	674890,44	1300610,87
136	674930,30	1300644,32
137	674982,52	1300683,16

Обозначение характерных точек границ	Координаты МСК-65	
	X	Y
138	675025,99	1300711,76
139	675082,37	1300744,27
140	675128,87	1300767,63
141	675188,64	1300793,38
142	675237,54	1300811,18
143	675299,90	1300829,82
144	675350,53	1300841,82
145	675414,63	1300853,09
146	675466,31	1300859,14
147	675531,28	1300862,89
148	675583,32	1300862,89
149	675648,29	1300859,08
150	675699,98	1300853,04
151	675764,06	1300841,71
152	675814,70	1300829,71
153	675877,04	1300811,02
154	675925,94	1300793,22
155	675985,68	1300767,42
156	676032,19	1300744,07
157	676088,54	1300711,50
158	676132,02	1300682,91
159	676184,20	1300644,02
160	676224,08	1300610,56
161	676240,62	1300595,35
162	676269,01	1300568,10
163	676308,87	1300525,86
164	676346,67	1300480,82
165	676380,95	1300434,85
166	676414,04	1300384,61
167	676446,73	1300327,26
168	676469,14	1300282,40
169	676491,44	1300231,04
170	676513,50	1300170,26
171	676516,47	1300160,48
172	676538,50	1300161,03
173	676723,55	1300191,65
174	676807,19	1300184,35
175	676803,88	1300198,14
176	676784,83	1300260,59
177	676756,53	1300338,38
178	676726,40	1300407,48
179	676695,45	1300468,68
180	676655,05	1300538,76
181	676613,19	1300601,82

Обозначение характерных точек границ	Координаты МСК-65	
	X	Y
182	676567,96	1300662,11
183	676519,37	1300719,56
184	676467,92	1300773,69
185	676434,96	1300805,11
186	676408,38	1300829,50
187	676355,40	1300873,33
188	676289,70	1300921,73
189	676231,96	1300959,13
190	676161,08	1300999,58
191	676099,39	1301030,03
192	676024,29	1301061,97
193	675959,49	1301085,05
194	675881,19	1301108,07
195	675814,14	1301123,46
196	675733,70	1301137,23
197	675665,32	1301144,74
198	675583,83	1301149,08
199	675515,04	1301148,60
200	675433,59	1301143,44
201	675365,32	1301134,98
202	675285,02	1301120,41
203	675218,20	1301104,07
204	675140,13	1301080,28
205	675075,65	1301056,30
206	675000,88	1301023,60
207	674939,62	1300992,30
208	674869,15	1300951,14
209	674811,94	1300912,94
210	674746,73	1300863,88
211	674694,34	1300819,29
212	674635,26	1300762,99
213	674588,40	1300712,62
214	674537,95	1300651,94
215	674498,04	1300597,84
216	674453,99	1300530,58
217	674432,75	1300494,42
218	674408,93	1300451,19
219	674380,82	1300393,05
220	674354,02	1300329,69
221	674327,37	1300255,41
222	674308,36	1300190,92
223	674291,18	1300118,10
224	674277,20	1300038,30
225	674268,25	1299958,39

Обозначение характерных точек границ	Координаты МСК-65	
	X	Y
226	674264,74	1299889,69
227	674265,14	1299808,08
228	674269,67	1299739,02
229	674279,49	1299658,50
230	674291,92	1299590,76
231	674311,14	1299511,45
232	674331,33	1299445,68
233	674359,62	1299369,13
234	674387,31	1299306,16
235	674424,30	1299233,42
236	674459,12	1299174,08
237	674504,30	1299106,12
238	674545,77	1299051,23
239	674598,53	1298988,98
240	674646,09	1298939,27
241	674705,73	1298883,56
242	674758,74	1298839,71
243	674824,44	1298791,31
244	674882,18	1298753,91
245	674953,06	1298713,46
246	675015,11	1298682,85
247	675085,68	1298652,89
248	675159,79	1298626,37
249	675233,27	1298604,88
250	675300,00	1298589,58
251	675380,43	1298575,81
252	675448,82	1298568,30
253	675529,53	1298564,10
254	675602,00	1298564,54
255	675680,55	1298569,60
256	675748,82	1298578,06
257	675829,12	1298592,63
258	675895,94	1298608,97
259	675971,44	1298631,95
260	676038,16	1298656,75
261	676110,80	1298688,45
262	676173,67	1298720,33
263	676238,79	1298758,31
264	676301,51	1298799,69
265	676365,28	1298847,52
266	676413,90	1298888,79
51	676476,40	1298947,76
Контур 4		
268	678518,04	1298511,32

Обозначение характерных точек границ	Координаты МСК-65	
	X	Y
269	678503,34	1298566,19
270	678428,93	1298843,89
271	678428,93	1298843,89
272	678470,27	1298861,60
273	678516,26	1298884,38
274	678558,52	1298908,63
275	678595,64	1298932,72
276	678638,77	1298964,37
277	678675,26	1298994,68
278	678712,45	1299029,42
279	678744,35	1299062,89
280	678778,62	1299103,29
281	678807,31	1299141,58
282	678837,16	1299186,75
283	678867,55	1299240,05
284	678881,93	1299269,92
285	678890,89	1299289,24
286	678902,35	1299307,25
287	678927,38	1299351,46
288	678938,55	1299374,67
289	678956,84	1299416,33
290	678971,24	1299455,41
291	678984,49	1299498,83
292	678994,21	1299539,10
293	679000,05	1299569,59
294	679284,83	1299539,66
295	679386,20	1299529,00
296	679389,70	1299559,45
297	679393,40	1299662,03
298	679388,15	1299765,12
299	679265,51	1299762,74
300	679099,63	1299759,99
301	678944,99	1299748,21
302	678910,59	1299747,14
303	678909,82	1299742,27
304	678805,98	1299736,50
305	678806,65	1299742,15
306	678744,21	1299740,46
307	678704,75	1299735,99
308	678713,87	1299674,59
309	678710,75	1299647,34
310	678710,79	1299647,07
311	678695,90	1299517,39
312	678647,97	1299395,99

Обозначение характерных точек границ	Координаты МСК-65	
	X	Y
313	678570,24	1299291,13
314	678468,02	1299209,95
315	678348,28	1299158,00
316	678219,17	1299138,82
317	678089,50	1299153,70
318	677968,09	1299201,64
319	677863,23	1299279,36
320	677782,06	1299381,58
321	677730,11	1299501,32
322	677715,59	1299599,02
323	677679,11	1299599,27
324	677458,74	1299594,50
325	677387,62	1299603,44
326	677332,46	1299609,14
327	677321,42	1299607,44
328	677319,27	1299599,06
329	677280,76	1299595,53
330	677243,41	1299591,93
331	677240,65	1299595,82
332	677035,00	1299568,10
333	677036,44	1299539,80
334	677050,64	1299437,75
335	677073,67	1299337,33
336	677105,37	1299239,30
337	677145,49	1299144,40
338	677193,73	1299053,36
339	677249,89	1298966,61
340	677313,34	1298885,21
341	677383,19	1298810,14
342	677459,66	1298741,09
343	677541,85	1298678,97
344	677628,82	1298624,45
345	677720,88	1298577,34
346	677816,36	1298538,61
347	677914,84	1298508,35
348	678015,59	1298486,78
349	678117,83	1298474,08
350	678220,80	1298470,33
351	678323,69	1298475,58
352	678425,74	1298489,77
353	678486,78	1298503,39
268	678518,04	1298511,32
Контур 5		
355	680462,99	1299998,72

Обозначение характерных точек границ	Координаты МСК-65	
	X	Y
356	680447,57	1300925,35
357	680416,75	1300893,50
358	680207,59	1300677,25
359	680184,88	1300653,77
360	680191,75	1300240,78
361	680196,55	1300240,57
362	680180,08	1300101,33
363	680317,92	1300103,62
364	680319,08	1300034,19
365	680369,74	1300024,12
366	680373,80	1300024,19
367	680369,63	1299992,71
368	680371,99	1299992,33
369	680422,04	1299992,27
355	680462,99	1299998,72
Сектор 16		
Набс от 35,00 м до 40,00 м		
Контур 1, Внешняя граница		
1	672343,36	1299689,95
2	672351,83	1299699,45
3	672356,61	1299706,27
4	672356,77	1299706,56
5	672367,46	1299725,73
6	672368,20	1299727,29
7	672369,58	1299730,59
8	672378,12	1299761,01
9	672379,31	1299789,30
10	672378,58	1299801,65
11	672372,83	1299824,98
12	672368,15	1299838,38
13	672357,50	1299857,57
14	672349,33	1299869,16
15	672333,53	1299885,61
16	672324,12	1299893,71
17	672305,17	1299905,11
18	672292,62	1299911,20
19	672271,36	1299917,32
20	672259,08	1299919,69
21	672241,14	1299920,35
22	672225,06	1299919,77
23	672203,68	1299914,81
24	672190,13	1299910,71
25	672167,82	1299898,73
26	672157,49	1299891,92



Обозначение характерных точек границ	Координаты МСК-65	
	X	Y
27	672139,08	1299874,32
28	672131,05	1299864,87
29	672115,98	1299839,05
30	672113,60	1299833,37
31	672107,71	1299812,73
32	672105,32	1299801,84
33	672104,49	1299776,89
34	672105,19	1299764,39
35	672111,36	1299739,23
36	672115,04	1299728,79
37	672125,64	1299709,27
38	672132,72	1299698,49
39	672150,45	1299679,95
40	672159,74	1299671,93
41	672183,94	1299657,84
42	672196,95	1299652,43
43	672219,10	1299646,83
44	672250,29	1299645,47
45	672263,16	1299646,45
46	672289,78	1299653,54
47	672302,32	1299658,81
48	672322,89	1299671,15
1	672343,36	1299689,95
Контур 1, Внутренняя граница		
50	672293,37	1299697,06
51	672329,35	1299734,27
52	672341,92	1299784,48
53	672327,69	1299834,25
54	672290,48	1299870,24
55	672240,27	1299882,81
56	672190,50	1299868,58
57	672154,51	1299831,37
58	672141,94	1299781,16
59	672156,17	1299731,39
60	672193,38	1299695,40
61	672243,60	1299682,83
50	672293,37	1299697,06
Контур 2		
63	678964,39	1298879,81
64	679006,46	1298930,25
65	679045,39	1298982,89
66	679082,82	1299040,22
67	679121,56	1299108,49
68	679142,72	1299152,43

Обозначение характерных точек границ	Координаты МСК-65	
	X	Y
69	679148,87	1299162,09
70	679181,39	1299219,90
71	679200,74	1299260,02
72	679221,88	1299309,03
73	679244,66	1299371,01
74	679261,92	1299429,15
75	679275,20	1299485,54
76	679284,83	1299539,66
77	679000,05	1299569,59
78	678994,21	1299539,10
79	678984,49	1299498,83
80	678971,24	1299455,41
81	678956,84	1299416,33
82	678938,55	1299374,67
83	678927,38	1299351,46
84	678902,35	1299307,25
85	678890,89	1299289,24
86	678881,93	1299269,92
87	678867,55	1299240,05
88	678837,16	1299186,75
89	678807,31	1299141,58
90	678778,62	1299103,29
91	678744,35	1299062,89
92	678712,45	1299029,42
93	678675,26	1298994,68
94	678638,77	1298964,37
95	678595,64	1298932,72
96	678558,52	1298908,63
97	678516,26	1298884,38
98	678470,27	1298861,60
99	678428,93	1298843,89
100	678428,93	1298843,89
101	678503,34	1298566,19
102	678530,55	1298576,59
103	678597,80	1298605,41
104	678652,82	1298633,11
105	678712,70	1298667,64
106	678767,08	1298703,52
107	678821,09	1298743,84
108	678869,39	1298784,55
109	678919,61	1298832,02
63	678964,39	1298879,81
Контур 3		
111	680745,58	1299074,94

Обозначение характерных точек границ	Координаты МСК-65	
	X	Y
112	680740,39	1299386,67
113	680735,80	1299662,58
114	680526,74	1299688,42
115	680468,04	1299695,67
116	680475,87	1299224,73
117	680659,32	1299122,84
111	680745,58	1299074,94
Контур 4		
119	679123,19	1300269,36
120	679089,34	1300313,29
121	679074,17	1300332,98
122	679033,92	1300380,97
123	678997,38	1300419,69
124	678948,95	1300465,42
125	678908,16	1300499,64
126	678854,76	1300539,44
127	678810,27	1300568,69
128	678752,61	1300602,02
129	678705,02	1300625,91
130	678643,88	1300652,32
131	678597,30	1300669,34
132	678534,19	1300688,47
133	678472,57	1300703,04
134	678455,21	1300706,66
135	678408,02	1300719,96
136	678344,10	1300734,95
137	678279,03	1300746,27
138	678214,02	1300753,69
139	678148,10	1300757,38
140	678082,62	1300757,20
141	678016,75	1300753,21
142	677951,66	1300745,42
143	677886,74	1300733,81
144	677824,31	1300718,83
145	677761,20	1300699,83
146	677698,97	1300677,06
147	677639,34	1300651,20
148	677580,54	1300621,56
149	677523,17	1300588,31
150	677468,46	1300552,16
151	677416,07	1300513,00
152	677365,58	1300470,48
153	677317,91	1300425,32
154	677292,11	1300392,40

Обозначение характерных точек границ	Координаты МСК-65	
	X	Y
155	677270,09	1300363,37
156	677507,52	1300367,31
157	677512,65	1300299,84
158	677610,55	1300301,47
159	677623,73	1300311,23
160	677558,13	1300311,46
161	677558,09	1300359,66
162	677574,26	1300359,65
163	677574,26	1300373,80
164	677625,34	1300373,65
165	677625,46	1300312,51
166	677636,10	1300320,38
167	677677,41	1300347,39
168	677719,98	1300371,81
169	677764,26	1300393,87
170	677808,98	1300413,00
171	677855,59	1300429,80
172	677902,58	1300443,70
173	677950,93	1300454,98
174	678001,78	1300463,64
175	678046,42	1300468,69
176	678096,52	1300471,46
177	678144,64	1300471,33
178	678194,73	1300468,25
179	678242,46	1300462,54
180	678291,86	1300453,66
181	678338,80	1300442,39
182	678385,73	1300428,18
183	678419,51	1300421,93
184	678463,42	1300411,30
185	678474,44	1300407,90
186	678464,58	1300418,83
187	678463,41	1300431,40
188	678461,46	1300452,27
189	678475,70	1300493,39
190	678568,85	1300514,78
191	678924,12	1300437,18
192	678916,57	1300337,49
193	678969,50	1300305,93
194	678970,85	1300295,19
195	679052,84	1300273,22
196	679062,21	1300278,39
197	679119,89	1300270,12
119	679123,19	1300269,36

Обозначение характерных точек границ	Координаты МСК-65	
	X	Y
Контур 5		
199	678666,32	1297957,94
200	678651,70	1298012,51
201	678577,61	1298288,99
202	678518,04	1298511,32
203	678486,78	1298503,39
204	678425,74	1298489,77
205	678323,69	1298475,58
206	678220,80	1298470,33
207	678117,83	1298474,08
208	678015,59	1298486,78
209	677914,84	1298508,35
210	677816,36	1298538,61
211	677720,88	1298577,34
212	677628,82	1298624,45
213	677541,85	1298678,97
214	677459,66	1298741,09
215	677383,19	1298810,14
216	677313,34	1298885,21
217	677249,89	1298966,61
218	677193,73	1299053,36
219	677145,49	1299144,40
220	677105,37	1299239,30
221	677073,67	1299337,33
222	677050,64	1299437,75
223	677036,44	1299539,80
224	677035,00	1299568,10
225	676992,75	1299562,40
226	676937,46	1299559,46
227	676918,81	1299570,75
228	676822,43	1299593,33
229	676821,79	1299589,76
230	676805,36	1299521,14
231	676783,31	1299447,92
232	676759,87	1299382,79
233	676732,61	1299318,77
234	676705,20	1299261,85
235	676684,58	1299224,56
236	676661,83	1299185,10
237	676618,64	1299118,98
238	676568,73	1299051,97
239	676522,83	1298997,43
240	676476,40	1298947,76
241	676413,90	1298888,79

Обозначение характерных точек границ	Координаты МСК-65	
	X	Y
242	676365,28	1298847,52
243	676301,51	1298799,69
244	676238,79	1298758,31
245	676173,67	1298720,33
246	676110,80	1298688,45
247	676038,16	1298656,75
248	675971,44	1298631,95
249	675895,94	1298608,97
250	675829,12	1298592,63
251	675748,82	1298578,06
252	675680,55	1298569,60
253	675602,00	1298564,54
254	675529,53	1298564,10
255	675448,82	1298568,30
256	675380,43	1298575,81
257	675300,00	1298589,58
258	675233,27	1298604,88
259	675159,79	1298626,37
260	675085,68	1298652,89
261	675015,11	1298682,85
262	674953,06	1298713,46
263	674882,18	1298753,91
264	674824,44	1298791,31
265	674758,74	1298839,71
266	674705,73	1298883,56
267	674646,09	1298939,27
268	674598,53	1298988,98
269	674545,77	1299051,23
270	674504,30	1299106,12
271	674459,12	1299174,08
272	674424,30	1299233,42
273	674387,31	1299306,16
274	674359,62	1299369,13
275	674331,33	1299445,68
276	674311,14	1299511,45
277	674291,92	1299590,76
278	674279,49	1299658,50
279	674269,67	1299739,02
280	674265,14	1299808,08
281	674264,74	1299889,69
282	674268,25	1299958,39
283	674277,20	1300038,30
284	674291,18	1300118,10
285	674308,36	1300190,92

Обозначение характерных точек границ	Координаты МСК-65	
	X	Y
286	674327,37	1300255,41
287	674354,02	1300329,69
288	674380,82	1300393,05
289	674408,93	1300451,19
290	674432,75	1300494,42
291	674453,99	1300530,58
292	674498,04	1300597,84
293	674537,95	1300651,94
294	674588,40	1300712,62
295	674635,26	1300762,99
296	674694,34	1300819,29
297	674746,73	1300863,88
298	674811,94	1300912,94
299	674869,15	1300951,14
300	674939,62	1300992,30
301	675000,88	1301023,60
302	675075,65	1301056,30
303	675140,13	1301080,28
304	675218,20	1301104,07
305	675285,02	1301120,41
306	675365,32	1301134,98
307	675433,59	1301143,44
308	675515,04	1301148,60
309	675583,83	1301149,08
310	675665,32	1301144,74
311	675733,70	1301137,23
312	675814,14	1301123,46
313	675881,19	1301108,07
314	675959,49	1301085,05
315	676024,29	1301061,97
316	676099,39	1301030,03
317	676161,08	1300999,58
318	676231,96	1300959,13
319	676289,70	1300921,73
320	676355,40	1300873,33
321	676408,38	1300829,50
322	676434,96	1300805,11
323	676467,92	1300773,69
324	676519,37	1300719,56
325	676567,96	1300662,11
326	676613,19	1300601,82
327	676655,05	1300538,76
328	676695,45	1300468,68
329	676726,40	1300407,48

Обозначение характерных точек границ	Координаты МСК-65	
	X	Y
330	676756,53	1300338,38
331	676784,83	1300260,59
332	676803,88	1300198,14
333	676807,19	1300184,35
334	676865,55	1300179,25
335	676917,88	1300215,53
336	676913,28	1300310,85
337	676910,74	1300345,18
338	676906,31	1300395,21
339	676897,29	1300484,01
340	676894,42	1300509,00
341	676883,67	1300584,56
342	676872,09	1300655,46
343	676859,94	1300747,50
344	676845,78	1300768,27
345	676789,80	1300842,68
346	676733,25	1300909,38
347	676662,00	1300984,27
348	676593,23	1301047,92
349	676524,60	1301104,23
350	676447,93	1301160,14
351	676373,21	1301208,12
352	676290,57	1301254,75
353	676210,78	1301293,73
354	676123,28	1301330,45
355	676039,51	1301359,90
356	675948,34	1301386,21
357	675861,72	1301405,74
358	675768,11	1301421,29
359	675679,81	1301430,63
360	675585,02	1301435,21
361	675496,23	1301434,24
362	675401,56	1301427,78
363	675313,48	1301416,51
364	675220,20	1301399,11
365	675134,02	1301377,68
366	675043,39	1301349,57
367	674960,29	1301318,28
368	674873,53	1301279,84
369	674794,62	1301239,12
370	674712,92	1301190,86
371	674639,27	1301141,25
372	674563,72	1301083,84
373	674496,33	1301026,02



Обозначение характерных точек границ	Координаты МСК-65	
	X	Y
374	674427,95	1300960,22
375	674367,73	1300894,97
376	674309,16	1300823,79
377	674257,76	1300753,45
378	674208,45	1300677,35
379	674181,31	1300630,67
380	674154,92	1300582,75
381	674118,56	1300507,48
382	674084,29	1300425,56
383	674053,59	1300338,65
384	674029,35	1300254,97
385	674008,40	1300163,66
386	673992,49	1300068,81
387	673982,67	1299976,22
388	673978,48	1299887,52
389	673979,42	1299792,63
390	673985,60	1299703,66
391	673997,50	1299609,94
392	674013,88	1299522,64
393	674036,68	1299430,53
394	674063,08	1299345,74
395	674096,42	1299256,90
396	674132,48	1299175,76
397	674175,90	1299091,38
398	674221,14	1299014,97
399	674274,07	1298936,21
400	674327,87	1298865,57
401	674389,59	1298793,49
402	674451,23	1298729,57
403	674520,89	1298665,14
404	674589,54	1298608,81
405	674666,21	1298552,90
406	674740,93	1298504,93
407	674821,19	1298459,61
408	674899,76	1298421,03
409	674985,33	1298384,98
410	675077,80	1298352,17
411	675166,00	1298326,77
412	675252,42	1298307,30
413	675343,34	1298292,17
414	675429,95	1298282,82
415	675528,40	1298277,96
416	675621,29	1298278,90
417	675712,58	1298285,26

Обозначение характерных точек границ	Координаты МСК-65	
	X	Y
418	675800,66	1298296,53
419	675891,27	1298313,41
420	675975,86	1298334,25
421	676065,41	1298361,77
422	676149,92	1298393,37
423	676237,96	1298432,12
424	676314,97	1298471,55
425	676394,80	1298518,45
426	676470,13	1298568,56
427	676545,99	1298625,77
428	676610,13	1298680,51
429	676680,84	1298747,74
430	676698,34	1298765,48
431	676702,36	1298758,05
432	676785,62	1298630,31
433	676880,07	1298509,76
434	676984,87	1298397,71
435	677098,75	1298295,52
436	677221,11	1298203,64
437	677351,01	1298122,77
438	677487,46	1298053,54
439	677629,43	1297996,46
440	677775,83	1297951,97
441	677925,55	1297920,41
442	678077,45	1297902,01
443	678230,38	1297896,93
444	678383,17	1297905,20
445	678534,66	1297926,75
446	678630,53	1297948,70
199	678666,32	1297957,94
Контур 6		
448	681297,64	1299593,13
449	681288,72	1300128,82
450	681076,55	1300095,39
451	680999,55	1300083,26
452	680941,74	1300074,15
453	680926,69	1300099,25
454	680916,50	1300113,40
455	680893,45	1300136,45
456	680878,05	1300148,83
457	680849,14	1300165,64
458	680834,23	1300172,31
459	680806,24	1300180,09
460	680789,96	1300183,39

Обозначение характерных точек границ	Координаты МСК-65	
	X	Y
461	680751,29	1300184,17
462	680727,16	1300181,36
463	680710,25	1301196,94
464	680623,83	1301107,58
465	680447,57	1300925,35
466	680462,99	1299998,72
467	680521,42	1300007,93
468	680629,77	1300025,00
469	680634,75	1300040,81
470	680636,46	1300045,13
471	680645,15	1300060,83
472	680645,89	1300062,26
473	680651,55	1300071,03
474	680661,04	1300082,04
475	680677,27	1300097,88
476	680689,00	1300105,84
477	680708,43	1300116,55
478	680721,06	1300120,90
479	680743,95	1300126,81
480	680757,29	1300127,69
481	680786,68	1300126,49
482	680806,28	1300121,74
483	680819,40	1300117,15
484	680833,91	1300109,46
485	680848,51	1300100,20
486	680859,05	1300091,16
487	680874,26	1300075,49
488	680881,55	1300064,67
489	680905,07	1300068,37
490	680912,19	1299640,77
491	681110,17	1299616,30
448	681297,64	1299593,13
Контур 7		
493	680054,45	1299458,77
494	679936,47	1299524,29
495	679666,77	1299674,08
496	679499,89	1299766,75
497	679424,46	1299765,83
498	679388,15	1299765,12
499	679393,40	1299662,03
500	679389,70	1299559,45
501	679386,20	1299529,00
502	679569,60	1299509,73
503	679854,38	1299479,80

Обозначение характерных точек границ	Координаты МСК-65	
	X	Y
493	680054,45	1299458,77
Сектор 17		
Набс от 40,00 м до 45,00 м		
Контур 1		
1	679181,20	1298693,21
2	679232,99	1298755,62
3	679282,46	1298822,81
4	679328,33	1298893,44
5	679375,58	1298976,92
6	679393,12	1299013,36
7	679394,17	1299015,02
8	679435,40	1299088,34
9	679461,30	1299142,06
10	679490,85	1299211,25
11	679517,38	1299284,74
12	679538,32	1299355,76
13	679556,45	1299432,91
14	679569,60	1299509,73
15	679386,20	1299529,00
16	679284,83	1299539,66
17	679275,20	1299485,54
18	679261,92	1299429,15
19	679244,66	1299371,01
20	679221,88	1299309,03
21	679200,74	1299260,02
22	679181,39	1299219,90
23	679148,87	1299162,09
24	679142,72	1299152,43
25	679121,56	1299108,49
26	679082,82	1299040,22
27	679045,39	1298982,89
28	679006,46	1298930,25
29	678964,39	1298879,81
30	678919,61	1298832,02
31	678869,39	1298784,55
32	678821,09	1298743,84
33	678767,08	1298703,52
34	678712,70	1298667,64
35	678652,82	1298633,11
36	678597,80	1298605,41
37	678530,55	1298576,59
38	678503,34	1298566,19
39	678518,04	1298511,32
40	678577,61	1298288,99

Обозначение характерных точек границ	Координаты МСК-65	
	X	Y
41	678645,67	1298314,45
42	678723,20	1298348,26
43	678795,07	1298384,83
44	678867,00	1298426,74
45	678937,49	1298473,64
46	679003,36	1298523,31
47	679065,66	1298576,28
48	679124,25	1298632,20
1	679181,20	1298693,21
Контур 2, Внешняя граница		
50	673242,49	1298798,13
51	673269,13	1298808,74
52	673158,20	1299070,09
53	673101,93	1299045,68
54	672972,82	1299026,49
55	672843,14	1299041,37
56	672721,74	1299089,31
57	672616,87	1299167,03
58	672535,70	1299269,25
59	672483,75	1299388,99
60	672464,57	1299518,10
61	672479,45	1299647,78
62	672527,38	1299769,18
63	672605,11	1299874,04
64	672707,33	1299955,22
65	672754,92	1299975,86
66	672634,44	1300234,24
67	672627,01	1300230,64
68	672601,03	1300217,65
69	672567,37	1300198,63
70	672542,36	1300183,24
71	672510,48	1300161,37
72	672486,91	1300143,85
73	672457,06	1300119,28
74	672435,10	1300099,78
75	672407,50	1300072,70
76	672387,33	1300051,36
77	672362,20	1300021,98
78	672343,96	1299998,96
79	672317,78	1299961,94
80	672307,99	1299965,93
81	672276,87	1299974,12
82	672260,45	1299976,55
83	672226,88	1299976,64

Обозначение характерных точек границ	Координаты МСК-65	
	X	Y
84	672213,24	1299975,42
85	672177,99	1299966,39
86	672162,77	1299960,71
87	672132,68	1299943,59
88	672118,73	1299933,52
89	672094,05	1299909,04
90	672084,47	1299897,19
91	672080,36	1299891,31
92	672080,26	1299891,10
93	672064,20	1299862,17
94	672059,53	1299850,77
95	672051,26	1299819,68
96	672048,46	1299804,05
97	672048,04	1299770,55
98	672049,24	1299755,06
99	672057,23	1299722,94
100	672065,65	1299700,54
101	672081,84	1299672,47
102	672091,83	1299658,84
103	672115,99	1299634,67
104	672128,31	1299624,68
105	672156,55	1299608,37
106	672171,07	1299601,58
107	672187,98	1299596,43
108	672187,11	1299584,35
109	672185,36	1299555,15
110	672185,00	1299516,49
111	672185,82	1299487,14
112	672188,83	1299448,59
113	672192,21	1299419,42
114	672198,56	1299381,28
115	672204,47	1299352,52
116	672214,12	1299315,08
117	672222,52	1299286,94
118	672235,40	1299250,49
119	672246,21	1299223,18
120	672262,22	1299187,99
121	672275,37	1299161,74
122	672294,39	1299128,07
123	672309,78	1299103,06
124	672331,66	1299071,18
125	672349,17	1299047,61
126	672373,74	1299017,76
127	672393,24	1298995,80

Обозначение характерных точек границ	Координаты МСК-65	
	X	Y
128	672420,32	1298968,21
129	672441,66	1298948,04
130	672471,04	1298922,91
131	672494,06	1298904,67
132	672525,52	1298882,20
133	672550,04	1298866,03
134	672583,34	1298846,39
135	672609,17	1298832,42
136	672644,06	1298815,76
137	672671,01	1298804,10
138	672707,21	1298790,53
139	672735,08	1298781,27
140	672772,33	1298770,91
141	672800,90	1298764,11
142	672838,91	1298757,03
143	672867,96	1298752,75
144	672907,95	1298748,95
145	672936,89	1298747,25
146	672975,58	1298746,96
147	673005,36	1298747,84
148	673041,79	1298750,72
149	673073,06	1298754,36
150	673110,33	1298760,64
151	673138,39	1298766,39
152	673175,83	1298776,04
153	673203,23	1298784,19
50	673242,49	1298798,13
Контур 2, Внутренняя граница		
155	672343,36	1299689,95
156	672351,83	1299699,45
157	672356,61	1299706,27
158	672356,77	1299706,56
159	672367,46	1299725,73
160	672368,20	1299727,29
161	672369,58	1299730,59
162	672378,12	1299761,01
163	672379,31	1299789,30
164	672378,58	1299801,65
165	672372,83	1299824,98
166	672368,15	1299838,38
167	672357,50	1299857,57
168	672349,33	1299869,16
169	672333,53	1299885,61
170	672324,12	1299893,71

Обозначение характерных точек границ	Координаты МСК-65	
	X	Y
171	672305,17	1299905,11
172	672292,62	1299911,20
173	672271,36	1299917,32
174	672259,08	1299919,69
175	672241,14	1299920,35
176	672225,06	1299919,77
177	672203,68	1299914,81
178	672190,13	1299910,71
179	672167,82	1299898,73
180	672157,49	1299891,92
181	672139,08	1299874,32
182	672131,05	1299864,87
183	672115,98	1299839,05
184	672113,60	1299833,37
185	672107,71	1299812,73
186	672105,32	1299801,84
187	672104,49	1299776,89
188	672105,19	1299764,39
189	672111,36	1299739,23
190	672115,04	1299728,79
191	672125,64	1299709,27
192	672132,72	1299698,49
193	672150,45	1299679,95
194	672159,74	1299671,93
195	672183,94	1299657,84
196	672196,95	1299652,43
197	672219,10	1299646,83
198	672250,29	1299645,47
199	672263,16	1299646,45
200	672289,78	1299653,54
201	672302,32	1299658,81
202	672322,89	1299671,15
155	672343,36	1299689,95
Контур 3		
204	681683,08	1299545,49
205	681672,37	1300189,27
206	681642,15	1300184,51
207	681288,72	1300128,82
208	681297,64	1299593,13
209	681680,94	1299545,75
204	681683,08	1299545,49
Контур 4		
211	678814,59	1297404,56
212	678799,86	1297459,54



Обозначение характерных точек границ	Координаты МСК-65	
	X	Y
213	678725,78	1297736,02
214	678666,32	1297957,94
215	678630,53	1297948,70
216	678534,66	1297926,75
217	678383,17	1297905,20
218	678230,38	1297896,93
219	678077,45	1297902,01
220	677925,55	1297920,41
221	677775,83	1297951,97
222	677629,43	1297996,46
223	677487,46	1298053,54
224	677351,01	1298122,77
225	677221,11	1298203,64
226	677098,75	1298295,52
227	676984,87	1298397,71
228	676880,07	1298509,76
229	676785,62	1298630,31
230	676702,36	1298758,05
231	676698,34	1298765,48
232	676680,84	1298747,74
233	676610,13	1298680,51
234	676545,99	1298625,77
235	676470,13	1298568,56
236	676394,80	1298518,45
237	676314,97	1298471,55
238	676237,96	1298432,12
239	676149,92	1298393,37
240	676065,41	1298361,77
241	675975,86	1298334,25
242	675891,27	1298313,41
243	675800,66	1298296,53
244	675712,58	1298285,26
245	675621,29	1298278,90
246	675528,40	1298277,96
247	675429,95	1298282,82
248	675343,34	1298292,17
249	675252,42	1298307,30
250	675166,00	1298326,77
251	675077,80	1298352,17
252	674985,33	1298384,98
253	674899,76	1298421,03
254	674821,19	1298459,61
255	674740,93	1298504,93
256	674666,21	1298552,90

Обозначение характерных точек границ	Координаты МСК-65	
	X	Y
257	674589,54	1298608,81
258	674520,89	1298665,14
259	674451,23	1298729,57
260	674389,59	1298793,49
261	674327,87	1298865,57
262	674274,07	1298936,21
263	674221,14	1299014,97
264	674175,90	1299091,38
265	674132,48	1299175,76
266	674096,42	1299256,90
267	674063,08	1299345,74
268	674036,68	1299430,53
269	674013,88	1299522,64
270	673997,50	1299609,94
271	673985,60	1299703,66
272	673979,42	1299792,63
273	673978,48	1299887,52
274	673982,67	1299976,22
275	673992,49	1300068,81
276	674008,40	1300163,66
277	674029,35	1300254,97
278	674053,59	1300338,65
279	674084,29	1300425,56
280	674118,56	1300507,48
281	674154,92	1300582,75
282	674181,31	1300630,67
283	674208,45	1300677,35
284	674257,76	1300753,45
285	674309,16	1300823,79
286	674367,73	1300894,97
287	674427,95	1300960,22
288	674496,33	1301026,02
289	674563,72	1301083,84
290	674639,27	1301141,25
291	674712,92	1301190,86
292	674794,62	1301239,12
293	674873,53	1301279,84
294	674960,29	1301318,28
295	675043,39	1301349,57
296	675134,02	1301377,68
297	675220,20	1301399,11
298	675313,48	1301416,51
299	675401,56	1301427,78
300	675496,23	1301434,24

Обозначение характерных точек границ	Координаты МСК-65	
	X	Y
301	675585,02	1301435,21
302	675679,81	1301430,63
303	675768,11	1301421,29
304	675861,72	1301405,74
305	675948,34	1301386,21
306	676039,51	1301359,90
307	676123,28	1301330,45
308	676210,78	1301293,73
309	676290,57	1301254,75
310	676373,21	1301208,12
311	676447,93	1301160,14
312	676524,60	1301104,23
313	676593,23	1301047,92
314	676662,00	1300984,27
315	676733,25	1300909,38
316	676789,80	1300842,68
317	676845,78	1300768,27
318	676859,94	1300747,50
319	676872,09	1300655,46
320	676883,67	1300584,56
321	676894,42	1300509,00
322	676897,29	1300484,01
323	676906,31	1300395,21
324	676910,74	1300345,18
325	676913,28	1300310,85
326	676917,88	1300215,53
327	677127,71	1300361,00
328	677270,09	1300363,37
329	677292,11	1300392,40
330	677317,91	1300425,32
331	677365,58	1300470,48
332	677416,07	1300513,00
333	677468,46	1300552,16
334	677523,17	1300588,31
335	677580,54	1300621,56
336	677639,34	1300651,20
337	677698,97	1300677,06
338	677761,20	1300699,83
339	677824,31	1300718,83
340	677886,74	1300733,81
341	677951,66	1300745,42
342	678016,75	1300753,21
343	678082,62	1300757,20
344	678148,10	1300757,38

Обозначение характерных точек границ	Координаты МСК-65	
	X	Y
345	678214,02	1300753,69
346	678279,03	1300746,27
347	678344,10	1300734,95
348	678408,02	1300719,96
349	678455,21	1300706,66
350	678472,57	1300703,04
351	678534,19	1300688,47
352	678597,30	1300669,34
353	678643,88	1300652,32
354	678705,02	1300625,91
355	678752,61	1300602,02
356	678810,27	1300568,69
357	678854,76	1300539,44
358	678908,16	1300499,64
359	678948,95	1300465,42
360	678997,38	1300419,69
361	679033,92	1300380,97
362	679074,17	1300332,98
363	679089,34	1300313,29
364	679123,19	1300269,36
365	679164,42	1300259,93
366	679167,19	1300258,40
367	679220,40	1300248,06
368	679379,74	1300232,20
369	679383,25	1300237,13
370	679432,92	1300229,78
371	679467,60	1300231,41
372	679428,81	1300308,05
373	679375,21	1300397,83
374	679317,71	1300485,38
375	679294,27	1300515,81
376	679243,53	1300575,72
377	679193,92	1300627,70
378	679134,54	1300683,19
379	679079,23	1300729,06
380	679013,81	1300777,28
381	678953,55	1300816,42
382	678882,97	1300856,72
383	678818,58	1300888,59
384	678743,79	1300920,43
385	678680,24	1300943,21
386	678602,90	1300966,20
387	678521,91	1300984,94
388	678478,43	1300997,19

Обозначение характерных точек границ	Координаты МСК-65	
	X	Y
389	678396,94	1301016,09
390	678316,78	1301029,79
391	678233,89	1301039,07
392	678152,70	1301043,37
393	678069,26	1301042,96
394	677988,15	1301037,81
395	677905,27	1301027,70
396	677825,35	1301013,17
397	677744,87	1300993,67
398	677665,56	1300969,47
399	677588,11	1300940,80
400	677513,59	1300908,16
401	677439,99	1300870,74
402	677368,88	1300829,19
403	677300,06	1300783,42
404	677234,61	1300734,16
405	677211,71	1300715,55
406	677191,25	1300754,65
407	677136,51	1300847,75
408	677077,90	1300935,41
409	677010,77	1301024,40
410	676944,87	1301101,79
411	676864,13	1301186,55
412	676786,47	1301258,71
413	676759,49	1301281,93
414	676690,94	1301337,38
415	676606,05	1301398,61
416	676517,01	1301455,50
417	676422,18	1301508,74
418	676333,67	1301551,95
419	676232,80	1301594,61
420	676199,45	1301607,22
421	676116,07	1301635,88
422	676015,36	1301664,39
423	675912,24	1301687,38
424	675804,91	1301704,98
425	675706,97	1301715,32
426	675597,58	1301720,90
427	675561,94	1301721,35
428	675473,78	1301719,76
429	675369,40	1301712,10
430	675264,62	1301698,44
431	675157,76	1301678,27
432	675062,18	1301654,49

Обозначение характерных точек границ	Координаты МСК-65	
	X	Y
433	674957,48	1301622,32
434	674923,84	1301610,55
435	674841,54	1301578,91
436	674746,07	1301536,01
437	674652,29	1301487,34
438	674558,76	1301431,83
439	674477,09	1301376,80
440	674389,70	1301310,76
441	674362,11	1301288,19
442	674295,60	1301230,31
443	674220,56	1301157,34
444	674149,08	1301079,54
445	674080,18	1300995,39
446	674019,24	1300911,50
447	673961,04	1300821,14
448	673928,75	1300764,88
449	673900,91	1300714,31
450	673856,25	1300621,78
451	673815,69	1300524,22
452	673779,73	1300421,58
453	673752,54	1300326,92
454	673728,75	1300223,35
455	673722,96	1300194,48
456	673707,88	1300099,53
457	673697,09	1299993,92
458	673692,35	1299888,37
459	673693,65	1299779,62
460	673700,53	1299680,90
461	673713,97	1299572,74
462	673719,73	1299537,49
463	673736,60	1299450,95
464	673762,27	1299349,48
465	673793,91	1299248,67
466	673832,33	1299146,93
467	673872,35	1299056,94
468	673922,21	1298959,42
469	673939,65	1298928,32
470	673985,10	1298852,77
471	674043,92	1298766,20
472	674108,14	1298682,30
473	674179,04	1298599,83
474	674247,43	1298528,95
475	674327,63	1298454,36
476	674354,65	1298431,11

Обозначение характерных точек границ	Координаты МСК-65	
	X	Y
477	674423,20	1298375,66
478	674508,09	1298314,43
479	674597,13	1298257,55
480	674691,96	1298204,31
481	674780,88	1298160,91
482	674883,54	1298117,66
483	674928,86	1298101,07
484	674996,94	1298077,56
485	675098,89	1298048,62
486	675201,90	1298025,66
487	675309,22	1298008,06
488	675407,17	1297997,72
489	675518,86	1297992,17
490	675543,33	1297991,68
491	675640,29	1297993,28
492	675744,74	1298000,94
493	675849,51	1298014,60
494	675956,38	1298034,77
495	676056,99	1298059,86
496	676159,66	1298091,67
497	676259,38	1298129,11
498	676359,73	1298173,37
499	676399,66	1298193,68
500	676447,51	1298133,43
501	676541,35	1298032,99
502	676586,00	1297985,81
503	676688,35	1297893,80
504	676737,25	1297850,42
505	676847,49	1297767,50
506	676899,73	1297728,73
507	677016,86	1297655,68
508	677072,20	1297621,67
509	677194,52	1297559,47
510	677253,34	1297530,04
511	677380,99	1297478,59
512	677441,78	1297454,55
513	677573,43	1297414,42
514	677636,08	1297395,77
515	677771,13	1297367,18
516	677834,76	1297354,15
517	677971,79	1297337,44
518	678036,32	1297330,00
519	678174,28	1297325,30
520	678239,21	1297323,51

Обозначение характерных точек границ	Координаты МСК-65	
	X	Y
521	678377,06	1297330,86
522	678441,90	1297334,73
523	678578,58	1297354,06
524	678642,84	1297363,58
525	678773,55	1297393,84
211	678814,59	1297404,56
Контур 5		
527	680999,55	1300083,26
528	680995,58	1300092,41
529	680972,29	1300133,07
530	680959,45	1300150,43
531	680929,60	1300180,08
532	680910,36	1300195,41
533	680879,53	1300213,45
534	680865,41	1300220,82
535	680847,34	1300227,79
536	680809,10	1300237,53
537	680790,48	1300240,33
538	680760,38	1300240,67
539	680759,53	1300291,55
540	680754,06	1300620,07
541	680743,88	1301231,70
542	680710,25	1301196,94
543	680727,16	1300181,36
544	680751,29	1300184,17
545	680789,96	1300183,39
546	680806,24	1300180,09
547	680834,23	1300172,31
548	680849,14	1300165,64
549	680878,05	1300148,83
550	680893,45	1300136,45
551	680916,50	1300113,40
552	680926,69	1300099,25
553	680941,74	1300074,15
527	680999,55	1300083,26
Сектор 18 Набс от 45,00 м до 50,00 м		
Контур 1		
1	679330,89	1298434,31
2	679399,14	1298507,83
3	679461,25	1298583,13
4	679520,49	1298664,05
5	679575,26	1298748,92
6	679629,59	1298845,36

Обозначение характерных точек границ	Координаты МСК-65	
	X	Y
7	679643,52	1298874,30
8	679689,41	1298956,78
9	679723,64	1299027,79
10	679758,67	1299110,69
11	679790,03	1299198,27
12	679816,57	1299288,97
13	679837,59	1299379,92
14	679854,38	1299479,80
15	679569,60	1299509,73
16	679556,45	1299432,91
17	679538,32	1299355,76
18	679517,38	1299284,74
19	679490,85	1299211,25
20	679461,30	1299142,06
21	679435,40	1299088,34
22	679394,17	1299015,02
23	679393,12	1299013,36
24	679375,58	1298976,92
25	679328,33	1298893,44
26	679282,46	1298822,81
27	679232,99	1298755,62
28	679181,20	1298693,21
29	679124,25	1298632,20
30	679065,66	1298576,28
31	679003,36	1298523,31
32	678937,49	1298473,64
33	678867,00	1298426,74
34	678795,07	1298384,83
35	678723,20	1298348,26
36	678645,67	1298314,45
37	678577,61	1298288,99
38	678651,70	1298012,51
39	678665,76	1298016,94
40	678758,43	1298051,44
41	678849,44	1298091,52
42	678935,26	1298135,47
43	679023,12	1298186,96
44	679106,54	1298242,82
45	679184,16	1298301,65
46	679260,51	1298366,78
1	679330,89	1298434,31
Контур 2		
48	673459,08	1298268,19
49	673492,80	1298281,82

Обозначение характерных точек границ	Координаты МСК-65	
	X	Y
50	673269,13	1298808,74
51	673242,49	1298798,13
52	673203,23	1298784,19
53	673175,83	1298776,04
54	673138,39	1298766,39
55	673110,33	1298760,64
56	673073,06	1298754,36
57	673041,79	1298750,72
58	673005,36	1298747,84
59	672975,58	1298746,96
60	672936,89	1298747,25
61	672907,95	1298748,95
62	672867,96	1298752,75
63	672838,91	1298757,03
64	672800,90	1298764,11
65	672772,33	1298770,91
66	672735,08	1298781,27
67	672707,21	1298790,53
68	672671,01	1298804,10
69	672644,06	1298815,76
70	672609,17	1298832,42
71	672583,34	1298846,39
72	672550,04	1298866,03
73	672525,52	1298882,20
74	672494,06	1298904,67
75	672471,04	1298922,91
76	672441,66	1298948,04
77	672420,32	1298968,21
78	672393,24	1298995,80
79	672373,74	1299017,76
80	672349,17	1299047,61
81	672331,66	1299071,18
82	672309,78	1299103,06
83	672294,39	1299128,07
84	672275,37	1299161,74
85	672262,22	1299187,99
86	672246,21	1299223,18
87	672235,40	1299250,49
88	672222,52	1299286,94
89	672214,12	1299315,08
90	672204,47	1299352,52
91	672198,56	1299381,28
92	672192,21	1299419,42
93	672188,83	1299448,59



Обозначение характерных точек границ	Координаты МСК-65	
	X	Y
94	672185,82	1299487,14
95	672185,00	1299516,49
96	672185,36	1299555,15
97	672187,11	1299584,35
98	672187,98	1299596,43
99	672171,07	1299601,58
100	672156,55	1299608,37
101	672128,31	1299624,68
102	672115,99	1299634,67
103	672091,83	1299658,84
104	672081,84	1299672,47
105	672065,65	1299700,54
106	672057,23	1299722,94
107	672049,24	1299755,06
108	672048,04	1299770,55
109	672048,46	1299804,05
110	672051,26	1299819,68
111	672059,53	1299850,77
112	672064,20	1299862,17
113	672080,26	1299891,10
114	672080,36	1299891,31
115	672084,47	1299897,19
116	672094,05	1299909,04
117	672118,73	1299933,52
118	672132,68	1299943,59
119	672162,77	1299960,71
120	672177,99	1299966,39
121	672213,24	1299975,42
122	672226,88	1299976,64
123	672260,45	1299976,55
124	672276,87	1299974,12
125	672307,99	1299965,93
126	672317,78	1299961,94
127	672343,96	1299998,96
128	672362,20	1300021,98
129	672387,33	1300051,36
130	672407,50	1300072,70
131	672435,10	1300099,78
132	672457,06	1300119,28
133	672486,91	1300143,85
134	672510,48	1300161,37
135	672542,36	1300183,24
136	672567,37	1300198,63
137	672601,03	1300217,65

Обозначение характерных точек границ	Координаты МСК-65	
	X	Y
138	672627,01	1300230,64
139	672634,44	1300234,24
140	672593,71	1300321,58
141	672511,83	1300497,16
142	672392,10	1300753,94
143	672364,75	1300740,66
144	672318,25	1300716,53
145	672261,67	1300683,72
146	672217,31	1300655,51
147	672163,81	1300617,89
148	672122,07	1300585,92
149	672072,06	1300543,78
150	672033,26	1300508,30
151	671987,11	1300461,96
152	671951,56	1300423,23
153	671909,62	1300373,04
154	671880,41	1300335,19
155	671840,19	1300277,66
156	671808,61	1300228,07
157	671787,59	1300192,31
158	671769,59	1300159,93
159	671753,93	1300128,53
160	671725,32	1300066,87
161	671705,85	1300020,20
162	671683,12	1299957,37
163	671667,76	1299909,16
164	671650,36	1299843,75
165	671639,30	1299794,51
166	671627,64	1299727,60
167	671621,31	1299680,93
168	671615,15	1299610,05
169	671612,82	1299558,15
170	671612,95	1299492,75
171	671615,20	1299440,22
172	671621,03	1299375,08
173	671627,84	1299322,95
174	671639,33	1299258,56
175	671650,66	1299207,23
176	671667,72	1299144,09
177	671683,48	1299093,93
178	671705,98	1299032,52
179	671726,05	1298983,93
180	671753,81	1298924,71
181	671778,04	1298878,06

Обозначение характерных точек границ	Координаты МСК-65	
	X	Y
182	671810,86	1298821,49
183	671839,06	1298777,12
184	671876,69	1298723,62
185	671908,65	1298681,88
186	671950,80	1298631,87
187	671986,28	1298593,07
188	672032,62	1298546,92
189	672071,34	1298511,37
190	672121,53	1298469,43
191	672163,21	1298437,39
192	672216,86	1298399,99
193	672261,17	1298371,70
194	672317,88	1298339,11
195	672364,49	1298314,79
196	672423,82	1298287,27
197	672472,37	1298267,11
198	672533,88	1298244,87
199	672584,00	1298229,01
200	672647,21	1298212,21
201	672698,53	1298200,78
202	672762,96	1298189,56
203	672811,94	1298183,01
204	672880,02	1298177,15
205	672931,67	1298174,77
206	672998,24	1298174,93
207	673047,34	1298176,91
208	673115,42	1298182,96
209	673162,54	1298188,96
210	673231,61	1298201,15
211	673283,68	1298212,58
212	673346,82	1298229,64
213	673395,94	1298245,06
48	673459,08	1298268,19
Контур 3		
215	681094,13	1299349,49
216	681104,50	1299439,97
217	681110,17	1299616,30
218	680912,19	1299640,77
219	680735,80	1299662,58
220	680740,39	1299386,67
221	680992,36	1299360,19
215	681094,13	1299349,49
Контур 4		
223	681076,55	1300095,39

Обозначение характерных точек границ	Координаты МСК-65	
	X	Y
224	681061,74	1300195,04
225	681023,48	1300357,78
226	681000,15	1300351,93
227	680759,53	1300291,55
228	680760,38	1300240,67
229	680790,48	1300240,33
230	680809,10	1300237,53
231	680847,34	1300227,79
232	680865,41	1300220,82
233	680879,53	1300213,45
234	680910,36	1300195,41
235	680929,60	1300180,08
236	680959,45	1300150,43
237	680972,29	1300133,07
238	680995,58	1300092,41
239	680999,55	1300083,26
223	681076,55	1300095,39
Контур 5		
241	682068,53	1299497,84
242	682056,01	1300249,71
243	681672,37	1300189,27
244	681683,08	1299545,49
241	682068,53	1299497,84
Контур 6		
246	678962,87	1296851,18
247	678948,03	1296906,56
248	678873,95	1297183,05
249	678814,59	1297404,56
250	678773,55	1297393,84
251	678642,84	1297363,58
252	678578,58	1297354,06
253	678441,90	1297334,73
254	678377,06	1297330,86
255	678239,21	1297323,51
256	678174,28	1297325,30
257	678036,32	1297330,00
258	677971,79	1297337,44
259	677834,76	1297354,15
260	677771,13	1297367,18
261	677636,08	1297395,77
262	677573,43	1297414,42
263	677441,78	1297454,55
264	677380,99	1297478,59
265	677253,34	1297530,04

Обозначение характерных точек границ	Координаты МСК-65	
	X	Y
266	677194,52	1297559,47
267	677072,20	1297621,67
268	677016,86	1297655,68
269	676899,73	1297728,73
270	676847,49	1297767,50
271	676737,25	1297850,42
272	676688,35	1297893,80
273	676586,00	1297985,81
274	676541,35	1298032,99
275	676447,51	1298133,43
276	676399,66	1298193,68
277	676359,73	1298173,37
278	676259,38	1298129,11
279	676159,66	1298091,67
280	676056,99	1298059,86
281	675956,38	1298034,77
282	675849,51	1298014,60
283	675744,74	1298000,94
284	675640,29	1297993,28
285	675543,33	1297991,68
286	675518,86	1297992,17
287	675407,17	1297997,72
288	675309,22	1298008,06
289	675201,90	1298025,66
290	675098,89	1298048,62
291	674996,94	1298077,56
292	674928,86	1298101,07
293	674883,54	1298117,66
294	674780,88	1298160,91
295	674691,96	1298204,31
296	674597,13	1298257,55
297	674508,09	1298314,43
298	674423,20	1298375,66
299	674354,65	1298431,11
300	674327,63	1298454,36
301	674247,43	1298528,95
302	674179,04	1298599,83
303	674108,14	1298682,30
304	674043,92	1298766,20
305	673985,10	1298852,77
306	673939,65	1298928,32
307	673922,21	1298959,42
308	673872,35	1299056,94
309	673832,33	1299146,93

Обозначение характерных точек границ	Координаты МСК-65	
	X	Y
310	673793,91	1299248,67
311	673762,27	1299349,48
312	673736,60	1299450,95
313	673719,73	1299537,49
314	673713,97	1299572,74
315	673700,53	1299680,90
316	673693,65	1299779,62
317	673692,35	1299888,37
318	673697,09	1299993,92
319	673707,88	1300099,53
320	673722,96	1300194,48
321	673728,75	1300223,35
322	673752,54	1300326,92
323	673779,73	1300421,58
324	673815,69	1300524,22
325	673856,25	1300621,78
326	673900,91	1300714,31
327	673928,75	1300764,88
328	673961,04	1300821,14
329	674019,24	1300911,50
330	674080,18	1300995,39
331	674149,08	1301079,54
332	674220,56	1301157,34
333	674295,60	1301230,31
334	674362,11	1301288,19
335	674389,70	1301310,76
336	674477,09	1301376,80
337	674558,76	1301431,83
338	674652,29	1301487,34
339	674746,07	1301536,01
340	674841,54	1301578,91
341	674923,84	1301610,55
342	674957,48	1301622,32
343	675062,18	1301654,49
344	675157,76	1301678,27
345	675264,62	1301698,44
346	675369,40	1301712,10
347	675473,78	1301719,76
348	675561,94	1301721,35
349	675597,58	1301720,90
350	675706,97	1301715,32
351	675804,91	1301704,98
352	675912,24	1301687,38
353	676015,36	1301664,39

Обозначение характерных точек границ	Координаты МСК-65	
	X	Y
354	676116,07	1301635,88
355	676199,45	1301607,22
356	676232,80	1301594,61
357	676333,67	1301551,95
358	676422,18	1301508,74
359	676517,01	1301455,50
360	676606,05	1301398,61
361	676690,94	1301337,38
362	676759,49	1301281,93
363	676786,47	1301258,71
364	676864,13	1301186,55
365	676944,87	1301101,79
366	677010,77	1301024,40
367	677077,90	1300935,41
368	677136,51	1300847,75
369	677191,25	1300754,65
370	677211,71	1300715,55
371	677234,61	1300734,16
372	677300,06	1300783,42
373	677368,88	1300829,19
374	677439,99	1300870,74
375	677513,59	1300908,16
376	677588,11	1300940,80
377	677665,56	1300969,47
378	677744,87	1300993,67
379	677825,35	1301013,17
380	677905,27	1301027,70
381	677988,15	1301037,81
382	678069,26	1301042,96
383	678152,70	1301043,37
384	678233,89	1301039,07
385	678316,78	1301029,79
386	678396,94	1301016,09
387	678478,43	1300997,19
388	678521,91	1300984,94
389	678602,90	1300966,20
390	678680,24	1300943,21
391	678743,79	1300920,43
392	678818,58	1300888,59
393	678882,97	1300856,72
394	678953,55	1300816,42
395	679013,81	1300777,28
396	679079,23	1300729,06
397	679134,54	1300683,19

Обозначение характерных точек границ	Координаты МСК-65	
	X	Y
398	679193,92	1300627,70
399	679243,53	1300575,72
400	679294,27	1300515,81
401	679317,71	1300485,38
402	679375,21	1300397,83
403	679428,81	1300308,05
404	679467,60	1300231,41
405	679697,40	1300242,21
406	679697,54	1300239,01
407	679774,24	1300242,93
408	679769,09	1300256,24
409	679723,42	1300361,81
410	679670,52	1300463,95
411	679610,66	1300562,17
412	679546,09	1300657,48
413	679512,45	1300701,13
414	679451,25	1300772,63
415	679388,69	1300837,49
416	679317,99	1300902,89
417	679248,33	1300960,05
418	679170,51	1301016,79
419	679094,68	1301065,48
420	679010,81	1301112,80
421	678929,84	1301152,35
422	678841,04	1301189,62
423	678760,25	1301218,07
424	678671,45	1301243,98
425	678591,33	1301262,45
426	678544,97	1301275,51
427	678448,25	1301297,57
428	678350,62	1301313,95
429	678252,20	1301324,60
430	678153,35	1301329,53
431	678054,32	1301328,69
432	677955,61	1301322,11
433	677857,30	1301309,77
434	677763,32	1301292,41
435	677666,75	1301268,84
436	677571,95	1301239,76
437	677477,35	1301204,57
438	677388,23	1301165,30
439	677298,51	1301119,43
440	677234,33	1301202,74
441	677155,74	1301295,07

Обозначение характерных точек границ	Координаты МСК-65	
	X	Y
442	677062,26	1301392,95
443	676972,14	1301476,39
444	676938,91	1301504,61
445	676864,76	1301564,57
446	676766,75	1301635,26
447	676668,48	1301698,08
448	676560,47	1301759,04
449	676521,59	1301778,86
450	676435,61	1301820,10
451	676323,94	1301866,28
452	676213,83	1301904,74
453	676094,67	1301939,16
454	676052,27	1301949,48
455	675959,10	1301969,78
456	675839,78	1301988,96
457	675723,77	1302000,99
458	675599,89	1302007,00
459	675556,25	1302007,26
460	675460,91	1302005,53
461	675340,39	1301996,68
462	675224,73	1301981,63
463	675102,80	1301958,91
464	675060,27	1301949,10
465	674967,91	1301925,43
466	674852,67	1301889,02
467	674743,60	1301847,71
468	674630,20	1301797,48
469	674591,08	1301778,13
470	674506,66	1301733,79
471	674402,93	1301671,79
472	674306,33	1301606,43
473	674207,57	1301531,41
474	674173,97	1301503,56
475	674102,05	1301440,95
476	674015,42	1301356,70
477	673936,49	1301270,82
478	673918,48	1301249,98
479	673850,07	1301165,56
480	673780,24	1301068,88
481	673714,27	1300965,93
482	673675,06	1300897,07
483	673646,90	1300845,88
484	673595,30	1300738,95
485	673550,50	1300631,26

Обозначение характерных точек границ	Координаты МСК-65	
	X	Y
486	673540,71	1300605,52
487	673505,30	1300502,79
488	673472,74	1300388,05
489	673445,96	1300268,75
490	673434,01	1300197,81
491	673423,93	1300134,50
492	673411,80	1300014,77
493	673406,53	1299898,25
494	673407,74	1299774,23
495	673409,06	1299747,26
496	673445,24	1299663,85
497	673464,43	1299534,74
498	673451,28	1299420,14
499	673454,88	1299401,18
500	673484,65	1299280,78
501	673496,91	1299238,89
502	673525,92	1299148,06
503	673568,97	1299035,14
504	673616,55	1298928,65
505	673673,29	1298818,37
506	673694,88	1298780,44
507	673744,05	1298698,74
508	673811,98	1298598,79
509	673882,84	1298506,15
510	673963,48	1298411,92
511	673993,24	1298379,99
512	674059,92	1298311,84
513	674149,07	1298230,25
514	674239,39	1298156,44
515	674339,58	1298083,35
516	674375,90	1298059,15
517	674456,51	1298008,21
518	674562,07	1297949,38
519	674667,37	1297898,21
520	674783,86	1297849,48
521	674904,15	1297807,12
522	675019,86	1297773,77
523	675061,87	1297763,56
524	675155,04	1297743,26
525	675274,36	1297724,08
526	675390,37	1297712,05
527	675512,79	1297706,24
528	675546,86	1297705,74
529	675653,16	1297707,51



Обозначение характерных точек границ	Координаты МСК-65	
	X	Y
530	675773,75	1297716,36
531	675889,41	1297731,41
532	676016,41	1297755,25
533	676129,35	1297634,99
534	676187,42	1297573,59
535	676312,40	1297461,56
536	676376,08	1297405,03
537	676510,72	1297304,04
538	676578,70	1297253,56
539	676721,77	1297164,61
540	676793,76	1297120,33
541	676944,60	1297043,90
542	677019,61	1297006,34
543	677175,36	1296943,82
544	677254,54	1296912,48
545	677415,14	1296863,77
546	677496,75	1296839,44
547	677661,61	1296804,79
548	677744,40	1296787,80
549	677911,66	1296767,65
550	677995,62	1296757,93
551	678163,99	1296752,44
552	678248,48	1296750,08
553	678416,69	1296759,28
554	678501,07	1296764,29
555	678667,84	1296788,11
556	678751,45	1296800,46
557	678918,46	1296839,44
246	678962,87	1296851,18
Контур 7, Внешняя граница		
559	683771,29	1299949,05
560	683779,19	1299958,42
561	683790,83	1299978,28
562	683794,09	1299985,02
563	683799,67	1300003,05
564	683802,76	1300017,45
565	683803,49	1300036,31
566	683802,74	1300051,02
567	683799,59	1300065,79
568	683794,44	1300082,42
569	683788,08	1300095,34
570	683778,58	1300110,66
571	683775,98	1300114,16
572	683761,69	1300128,97

Обозначение характерных точек границ	Координаты МСК-65	
	X	Y
573	683751,84	1300137,50
574	683734,21	1300148,12
575	683722,49	1300153,80
576	683702,71	1300159,49
577	683689,92	1300161,95
578	683669,35	1300162,33
579	683656,35	1300161,39
580	683636,38	1300156,43
581	683624,07	1300152,16
582	683606,06	1300142,20
583	683595,28	1300134,89
584	683579,23	1300119,31
585	683571,33	1300109,93
586	683559,68	1300090,07
587	683555,63	1300081,41
588	683549,94	1300061,63
589	683547,49	1300048,84
590	683547,11	1300028,26
591	683548,04	1300015,27
592	683553,01	1299995,30
593	683557,27	1299982,99
594	683567,23	1299964,98
595	683574,54	1299954,20
596	683588,82	1299939,38
597	683598,67	1299930,85
598	683616,31	1299920,24
599	683628,02	1299914,55
600	683647,80	1299908,86
601	683660,60	1299906,40
602	683681,17	1299906,03
603	683694,17	1299906,96
604	683714,14	1299911,92
605	683726,45	1299916,19
606	683744,46	1299926,15
607	683755,24	1299933,46
559	683771,29	1299949,05
Контур 7, Внутренняя граница		
609	683727,23	1299950,27
610	683763,22	1299987,48
611	683775,78	1300037,69
612	683761,56	1300087,46
613	683724,35	1300123,45
614	683674,13	1300136,02
615	683624,36	1300121,79

Обозначение характерных точек границ	Координаты МСК-65	
	X	Y
616	683588,37	1300084,58
617	683575,81	1300034,37
618	683590,04	1299984,60
619	683627,24	1299948,61
620	683677,46	1299936,04
609	683727,23	1299950,27
Сектор 19		
Набс от 50,00 м до 55,00 м		
Контур 1, Внешняя граница		
1	683795,78	1299893,70
2	683817,38	1299915,72
3	683827,36	1299928,54
4	683842,44	1299954,93
5	683846,15	1299962,63
6	683851,21	1299976,65
7	683858,04	1300004,13
8	683860,04	1300020,09
9	683859,74	1300050,93
10	683857,98	1300065,73
11	683850,33	1300094,43
12	683845,35	1300108,22
13	683835,11	1300127,35
14	683824,54	1300144,28
15	683818,75	1300151,82
16	683800,23	1300170,73
17	683788,93	1300180,86
18	683776,71	1300189,38
19	683751,92	1300203,08
20	683737,03	1300209,15
21	683707,16	1300216,84
22	683691,06	1300219,07
23	683660,67	1300218,93
24	683645,41	1300217,34
25	683619,77	1300210,76
26	683605,35	1300206,03
27	683591,86	1300199,71
28	683567,61	1300185,09
29	683554,90	1300175,23
30	683533,31	1300153,20
31	683523,32	1300140,38
32	683508,25	1300113,99
33	683502,00	1300099,98
34	683494,88	1300074,49
35	683491,76	1300059,64

Обозначение характерных точек границ	Координаты МСК-65	
	X	Y
36	683490,50	1300044,79
37	683491,02	1300016,48
38	683493,22	1300000,54
39	683501,49	1299970,83
40	683507,60	1299955,77
41	683522,92	1299929,52
42	683531,93	1299917,11
43	683550,45	1299898,19
44	683561,75	1299888,07
45	683573,98	1299879,55
46	683598,76	1299865,84
47	683613,66	1299859,78
48	683643,53	1299852,09
49	683659,62	1299849,85
50	683690,02	1299849,99
51	683705,27	1299851,59
52	683730,91	1299858,17
53	683745,33	1299862,89
54	683758,82	1299869,22
55	683783,08	1299883,83
1	683795,78	1299893,70
Контур 1, Внутренняя граница		
56	683771,29	1299949,05
57	683779,19	1299958,42
58	683790,83	1299978,28
59	683794,09	1299985,02
60	683799,67	1300003,05
61	683802,76	1300017,45
62	683803,49	1300036,31
63	683802,74	1300051,02
64	683799,59	1300065,79
65	683794,44	1300082,42
66	683788,08	1300095,34
67	683778,58	1300110,66
68	683775,98	1300114,16
69	683761,69	1300128,97
70	683751,84	1300137,50
71	683734,21	1300148,12
72	683722,49	1300153,80
73	683702,71	1300159,49
74	683689,92	1300161,95
75	683669,35	1300162,33
76	683656,35	1300161,39
77	683636,38	1300156,43

Обозначение характерных точек границ	Координаты МСК-65	
	X	Y
78	683624,07	1300152,16
79	683606,06	1300142,20
80	683595,28	1300134,89
81	683579,23	1300119,31
82	683571,33	1300109,93
83	683559,68	1300090,07
84	683555,63	1300081,41
85	683549,94	1300061,63
86	683547,49	1300048,84
87	683547,11	1300028,26
88	683548,04	1300015,27
89	683553,01	1299995,30
90	683557,27	1299982,99
91	683567,23	1299964,98
92	683574,54	1299954,20
93	683588,82	1299939,38
94	683598,67	1299930,85
95	683616,31	1299920,24
96	683628,02	1299914,55
97	683647,80	1299908,86
98	683660,60	1299906,40
99	683681,17	1299906,03
100	683694,17	1299906,96
101	683714,14	1299911,92
102	683726,45	1299916,19
103	683744,46	1299926,15
104	683755,24	1299933,46
56	683771,29	1299949,05
Контур 2		
105	679788,18	1300243,65
106	679922,19	1300382,19
107	679995,30	1300457,78
108	679969,89	1300511,34
109	679911,21	1300621,27
110	679845,60	1300727,20
111	679774,46	1300829,57
112	679729,67	1300887,70
113	679660,07	1300968,25
114	679585,62	1301045,08
115	679504,61	1301119,69
116	679427,51	1301182,93
117	679338,07	1301248,52
118	679308,19	1301268,71
119	679232,71	1301316,43

Обозначение характерных точек границ	Координаты МСК-65	
	X	Y
120	679140,13	1301368,04
121	679043,90	1301414,78
122	678942,26	1301457,18
123	678848,17	1301490,23
124	678741,19	1301521,41
125	678660,75	1301539,96
126	678615,44	1301552,72
127	678503,82	1301578,13
128	678388,41	1301597,47
129	678274,82	1301609,71
130	678157,97	1301615,52
131	678043,70	1301614,49
132	677927,00	1301606,70
133	677813,57	1301592,40
134	677698,62	1301571,13
135	677587,16	1301543,64
136	677477,85	1301509,89
137	677379,62	1301473,34
138	677363,89	1301491,54
139	677259,07	1301600,71
140	677157,24	1301694,58
141	677081,13	1301757,50
142	677036,76	1301793,18
143	676927,43	1301871,91
144	676821,84	1301939,45
145	676737,42	1301987,70
146	676679,55	1302019,88
147	676560,03	1302077,64
148	676432,12	1302131,01
149	676339,04	1302164,12
150	676285,15	1302182,47
151	676155,49	1302219,06
152	676033,16	1302246,41
153	675937,33	1302262,88
154	675871,94	1302273,33
155	675739,87	1302286,73
156	675601,42	1302293,13
157	675502,64	1302292,40
158	675445,72	1302291,22
159	675311,37	1302281,25
160	675187,06	1302265,12
161	675091,37	1302247,82
162	675026,36	1302235,27
163	674897,67	1302202,69

Обозначение характерных точек границ	Координаты МСК-65	
	X	Y
164	674765,38	1302161,35
165	674672,80	1302126,89
166	674619,72	1302106,30
167	674496,88	1302050,99
168	674385,58	1301993,31
169	674301,59	1301944,33
170	674244,78	1301910,30
171	674135,00	1301835,67
172	674024,83	1301751,58
173	673949,62	1301687,53
174	673906,78	1301650,03
175	673810,26	1301556,04
176	673725,41	1301463,77
177	673663,23	1301389,02
178	673621,49	1301337,61
179	673543,85	1301229,94
180	673469,08	1301113,24
181	673420,32	1301027,33
182	673392,89	1300977,44
183	673334,34	1300856,10
184	673283,60	1300734,09
185	673238,17	1300605,46
186	673229,39	1300578,78
187	673194,25	1300453,89
188	673164,42	1300319,77
189	673141,71	1300181,01
190	673127,17	1300042,48
191	673124,80	1299996,09
192	673207,26	1299963,53
193	673312,12	1299885,81
194	673393,29	1299783,59
195	673409,06	1299747,26
196	673407,74	1299774,23
197	673406,53	1299898,25
198	673411,80	1300014,77
199	673423,93	1300134,50
200	673434,01	1300197,81
201	673445,96	1300268,75
202	673472,74	1300388,05
203	673505,30	1300502,79
204	673540,71	1300605,52
205	673550,50	1300631,26
206	673595,30	1300738,95
207	673646,90	1300845,88

Обозначение характерных точек границ	Координаты МСК-65	
	X	Y
208	673675,06	1300897,07
209	673714,27	1300965,93
210	673780,24	1301068,88
211	673850,07	1301165,56
212	673918,48	1301249,98
213	673936,49	1301270,82
214	674015,42	1301356,70
215	674102,05	1301440,95
216	674173,97	1301503,56
217	674207,57	1301531,41
218	674306,33	1301606,43
219	674402,93	1301671,79
220	674506,66	1301733,79
221	674591,08	1301778,13
222	674630,20	1301797,48
223	674743,60	1301847,71
224	674852,67	1301889,02
225	674967,91	1301925,43
226	675060,27	1301949,10
227	675102,80	1301958,91
228	675224,73	1301981,63
229	675340,39	1301996,68
230	675460,91	1302005,53
231	675556,25	1302007,26
232	675599,89	1302007,00
233	675723,77	1302000,99
234	675839,78	1301988,96
235	675959,10	1301969,78
236	676052,27	1301949,48
237	676094,67	1301939,16
238	676213,83	1301904,74
239	676323,94	1301866,28
240	676435,61	1301820,10
241	676521,59	1301778,86
242	676560,47	1301759,04
243	676668,48	1301698,08
244	676766,75	1301635,26
245	676864,76	1301564,57
246	676938,91	1301504,61
247	676972,14	1301476,39
248	677062,26	1301392,95
249	677155,74	1301295,07
250	677234,33	1301202,74
251	677298,51	1301119,43

Обозначение характерных точек границ	Координаты МСК-65	
	X	Y
252	677388,23	1301165,30
253	677477,35	1301204,57
254	677571,95	1301239,76
255	677666,75	1301268,84
256	677763,32	1301292,41
257	677857,30	1301309,77
258	677955,61	1301322,11
259	678054,32	1301328,69
260	678153,35	1301329,53
261	678252,20	1301324,60
262	678350,62	1301313,95
263	678448,25	1301297,57
264	678544,97	1301275,51
265	678591,33	1301262,45
266	678671,45	1301243,98
267	678760,25	1301218,07
268	678841,04	1301189,62
269	678929,84	1301152,35
270	679010,81	1301112,80
271	679094,68	1301065,48
272	679170,51	1301016,79
273	679248,33	1300960,05
274	679317,99	1300902,89
275	679388,69	1300837,49
276	679451,25	1300772,63
277	679512,45	1300701,13
278	679546,09	1300657,48
279	679610,66	1300562,17
280	679670,52	1300463,95
281	679723,42	1300361,81
282	679769,09	1300256,24
283	679774,24	1300242,93
105	679788,18	1300243,65
Контур 3		
284	679536,53	1298235,47
285	679614,28	1298319,40
286	679688,61	1298409,54
287	679756,07	1298501,88
288	679819,46	1298600,08
289	679883,60	1298713,80
290	679897,00	1298741,62
291	679943,42	1298825,21
292	679984,36	1298910,16
293	680027,11	1299011,62

Обозначение характерных точек границ	Координаты МСК-65	
	X	Y
294	680063,62	1299114,56
295	680094,24	1299220,14
296	680118,40	1299325,45
297	680133,58	1299414,83
298	680054,45	1299458,77
299	679854,38	1299479,80
300	679837,59	1299379,92
301	679816,57	1299288,97
302	679790,03	1299198,27
303	679758,67	1299110,69
304	679723,64	1299027,79
305	679689,41	1298956,78
306	679643,52	1298874,30
307	679629,59	1298845,36
308	679575,26	1298748,92
309	679520,49	1298664,05
310	679461,25	1298583,13
311	679399,14	1298507,83
312	679330,89	1298434,31
313	679260,51	1298366,78
314	679184,16	1298301,65
315	679106,54	1298242,82
316	679023,12	1298186,96
317	678935,26	1298135,47
318	678849,44	1298091,52
319	678758,43	1298051,44
320	678665,76	1298016,94
321	678651,70	1298012,51
322	678666,32	1297957,94
323	678725,78	1297736,02
324	678759,17	1297746,55
325	678869,38	1297787,76
326	678974,04	1297834,05
327	679077,02	1297886,93
328	679177,22	1297945,97
329	679272,36	1298009,81
330	679365,29	1298080,25
331	679452,30	1298154,63
284	679536,53	1298235,47
Контур 4		
332	679061,36	1296284,55
333	679111,15	1296297,80
334	679106,45	1296315,34
335	679032,32	1296592,00



Обозначение характерных точек границ	Координаты МСК-65	
	X	Y
336	678981,50	1296781,67
337	678962,87	1296851,18
338	678918,46	1296839,44
339	678751,45	1296800,46
340	678667,84	1296788,11
341	678501,07	1296764,29
342	678416,69	1296759,28
343	678248,48	1296750,08
344	678163,99	1296752,44
345	677995,62	1296757,93
346	677911,66	1296767,65
347	677744,40	1296787,80
348	677661,61	1296804,79
349	677496,75	1296839,44
350	677415,14	1296863,77
351	677254,54	1296912,48
352	677175,36	1296943,82
353	677019,61	1297006,34
354	676944,60	1297043,90
355	676793,76	1297120,33
356	676721,77	1297164,61
357	676578,70	1297253,56
358	676510,72	1297304,04
359	676376,08	1297405,03
360	676312,40	1297461,56
361	676187,42	1297573,59
362	676129,35	1297634,99
363	676016,41	1297755,25
364	675889,41	1297731,41
365	675773,75	1297716,36
366	675653,16	1297707,51
367	675546,86	1297705,74
368	675512,79	1297706,24
369	675390,37	1297712,05
370	675274,36	1297724,08
371	675155,04	1297743,26
372	675061,87	1297763,56
373	675019,86	1297773,77
374	674904,15	1297807,12
375	674783,86	1297849,48
376	674667,37	1297898,21
377	674562,07	1297949,38
378	674456,51	1298008,21
379	674375,90	1298059,15

Обозначение характерных точек границ	Координаты МСК-65	
	X	Y
380	674339,58	1298083,35
381	674239,39	1298156,44
382	674149,07	1298230,25
383	674059,92	1298311,84
384	673993,24	1298379,99
385	673963,48	1298411,92
386	673882,84	1298506,15
387	673811,98	1298598,79
388	673744,05	1298698,74
389	673694,88	1298780,44
390	673673,29	1298818,37
391	673616,55	1298928,65
392	673568,97	1299035,14
393	673525,92	1299148,06
394	673496,91	1299238,89
395	673484,65	1299280,78
396	673454,88	1299401,18
397	673451,28	1299420,14
398	673449,55	1299405,06
399	673401,61	1299283,66
400	673323,89	1299178,80
401	673237,71	1299110,37
402	673239,13	1299105,76
403	673256,59	1299051,57
404	673304,67	1298925,72
405	673355,78	1298811,26
406	673399,80	1298724,56
407	673430,46	1298665,87
408	673498,58	1298551,93
409	673576,13	1298437,06
410	673635,69	1298358,25
411	673670,63	1298313,31
412	673758,86	1298211,49
413	673846,03	1298121,41
414	673917,05	1298054,99
415	673965,94	1298010,34
416	674068,92	1297926,57
417	674181,08	1297845,14
418	674264,00	1297791,46
419	674312,21	1297761,17
420	674429,94	1297695,67
421	674549,22	1297637,73
422	674681,00	1297582,60
423	674820,03	1297533,66

Обозначение характерных точек границ	Координаты МСК-65	
	X	Y
424	674952,30	1297495,74
425	675048,28	1297473,74
426	675103,94	1297461,77
427	675236,97	1297440,49
428	675368,41	1297426,87
429	675510,82	1297420,13
430	675551,31	1297419,88
431	675581,75	1297381,55
432	675705,93	1297249,05
433	675788,87	1297161,36
434	675924,19	1297040,19
435	676014,92	1296959,64
436	676160,66	1296850,44
437	676257,70	1296778,39
438	676412,53	1296682,23
439	676515,34	1296618,99
440	676677,71	1296536,82
441	676785,90	1296482,65
442	676954,81	1296414,94
443	677067,31	1296370,41
444	677241,16	1296317,78
445	677357,44	1296283,13
446	677535,82	1296245,72
447	677654,06	1296221,46
448	677835,03	1296199,74
449	677954,94	1296185,88
450	678137,11	1296180,02
451	678257,77	1296176,66
452	678439,75	1296186,69
453	678560,25	1296193,86
454	678740,67	1296219,72
455	678860,08	1296237,37
332	679061,36	1296284,55
Контур 5		
456	673679,22	1297739,61
457	673716,47	1297754,89
458	673648,76	1297914,41
459	673492,80	1298281,82
460	673459,08	1298268,19
461	673395,94	1298245,06
462	673346,82	1298229,64
463	673283,68	1298212,58
464	673231,61	1298201,15
465	673162,54	1298188,96

Обозначение характерных точек границ	Координаты МСК-65	
	X	Y
466	673115,42	1298182,96
467	673047,34	1298176,91
468	672998,24	1298174,93
469	672931,67	1298174,77
470	672880,02	1298177,15
471	672811,94	1298183,01
472	672762,96	1298189,56
473	672698,53	1298200,78
474	672647,21	1298212,21
475	672584,00	1298229,01
476	672533,88	1298244,87
477	672472,37	1298267,11
478	672423,82	1298287,27
479	672364,49	1298314,79
480	672317,88	1298339,11
481	672261,17	1298371,70
482	672216,86	1298399,99
483	672163,21	1298437,39
484	672121,53	1298469,43
485	672071,34	1298511,37
486	672032,62	1298546,92
487	671986,28	1298593,07
488	671950,80	1298631,87
489	671908,65	1298681,88
490	671876,69	1298723,62
491	671839,06	1298777,12
492	671810,86	1298821,49
493	671778,04	1298878,06
494	671753,81	1298924,71
495	671726,05	1298983,93
496	671705,98	1299032,52
497	671683,48	1299093,93
498	671667,72	1299144,09
499	671650,66	1299207,23
500	671639,33	1299258,56
501	671627,84	1299322,95
502	671621,03	1299375,08
503	671615,20	1299440,22
504	671612,95	1299492,75
505	671612,82	1299558,15
506	671615,15	1299610,05
507	671621,31	1299680,93
508	671627,64	1299727,60
509	671639,30	1299794,51

Обозначение характерных точек границ	Координаты МСК-65	
	X	Y
510	671650,36	1299843,75
511	671667,76	1299909,16
512	671683,12	1299957,37
513	671705,85	1300020,20
514	671725,32	1300066,87
515	671753,93	1300128,53
516	671769,59	1300159,93
517	671787,59	1300192,31
518	671808,61	1300228,07
519	671840,19	1300277,66
520	671880,41	1300335,19
521	671909,62	1300373,04
522	671951,56	1300423,23
523	671987,11	1300461,96
524	672033,26	1300508,30
525	672072,06	1300543,78
526	672122,07	1300585,92
527	672163,81	1300617,89
528	672217,31	1300655,51
529	672261,67	1300683,72
530	672318,25	1300716,53
531	672364,75	1300740,66
532	672392,10	1300753,94
533	672149,76	1301273,63
534	672100,43	1301249,67
535	672034,77	1301215,05
536	671953,99	1301167,58
537	671891,60	1301127,35
538	671815,26	1301073,02
539	671756,62	1301027,51
540	671685,31	1300966,74
541	671630,86	1300916,28
542	671565,11	1300849,52
543	671515,26	1300794,51
544	671455,58	1300722,28
545	671413,80	1300667,29
546	671359,36	1300588,56
547	671315,39	1300518,85
548	671282,13	1300461,31
549	671263,96	1300428,63
550	671237,14	1300374,91
551	671196,85	1300287,14
552	671169,46	1300220,36
553	671137,13	1300129,68

Обозначение характерных точек границ	Координаты МСК-65	
	X	Y
554	671115,97	1300061,83
555	671091,64	1299968,68
556	671076,30	1299898,46
557	671060,23	1299803,79
558	671051,75	1299738,54
559	671043,19	1299635,56
560	671040,26	1299560,36
561	671040,97	1299466,67
562	671044,62	1299392,52
563	671053,50	1299299,25
564	671063,60	1299225,70
565	671080,57	1299133,56
566	671097,04	1299061,17
567	671121,97	1298970,86
568	671144,69	1298900,19
569	671177,41	1298812,39
570	671206,20	1298743,96
571	671246,44	1298659,35
572	671281,08	1298593,69
573	671328,55	1298512,91
574	671368,78	1298450,52
575	671423,10	1298374,18
576	671468,62	1298315,54
577	671529,39	1298244,23
578	671579,85	1298189,78
579	671646,60	1298124,03
580	671701,61	1298074,18
581	671773,85	1298014,50
582	671832,99	1297969,64
583	671910,15	1297916,48
584	671972,98	1297876,95
585	672054,47	1297830,72
586	672120,51	1297796,81
587	672205,73	1297757,86
588	672274,47	1297729,83
589	672362,75	1297698,46
590	672433,68	1297676,53
591	672524,36	1297652,97
592	672596,92	1297637,30
593	672689,32	1297621,74
594	672753,85	1297613,50
595	672854,30	1297605,18
596	672919,99	1297602,46
597	673022,35	1297602,90

Обозначение характерных точек границ	Координаты МСК-65	
	X	Y
598	673089,64	1297606,01
599	673189,41	1297615,22
600	673258,44	1297624,51
601	673355,06	1297642,07
602	673429,74	1297658,96
603	673520,05	1297683,90
604	673588,04	1297705,72
456	673679,22	1297739,61
Контур 6		
605	681642,15	1300184,51
606	681624,33	1300304,41
607	681578,88	1300497,14
608	681370,31	1300444,81
609	681023,48	1300357,78
610	681061,74	1300195,04
611	681076,55	1300095,39
612	681288,72	1300128,82
605	681642,15	1300184,51
Контур 7		
613	681663,44	1299289,66
614	681676,04	1299399,57
615	681680,94	1299545,75
616	681297,64	1299593,13
617	681110,17	1299616,30
618	681104,50	1299439,97
619	681094,13	1299349,49
620	681240,34	1299334,13
621	681360,77	1299321,47
622	681645,40	1299291,55
613	681663,44	1299289,66
Контур 8		
623	682453,98	1299450,20
624	682439,66	1300310,16
625	682207,75	1300273,62
626	682056,01	1300249,71
627	682068,53	1299497,84
628	682251,71	1299475,20
623	682453,98	1299450,20
Сектор 20		
Набс от 55,00 м до 60,00 м		
Контур 1, Внешняя граница		
1	683846,81	1299864,82
2	683863,29	1299882,29
3	683875,13	1299898,11

Обозначение характерных точек границ	Координаты МСК-65	
	X	Y
4	683894,16	1299931,82
5	683898,90	1299941,87
6	683904,50	1299957,02
7	683913,78	1299993,86
8	683916,46	1300013,11
9	683916,47	1300050,22
10	683915,40	1300066,05
11	683912,68	1300081,97
12	683902,29	1300118,51
13	683895,69	1300135,01
14	683880,85	1300161,44
15	683870,47	1300177,95
16	683863,32	1300187,28
17	683845,35	1300206,13
18	683827,88	1300222,62
19	683812,06	1300234,45
20	683778,35	1300253,48
21	683761,88	1300260,79
22	683736,90	1300268,14
23	683713,52	1300273,68
24	683693,90	1300276,01
25	683655,20	1300275,64
26	683637,27	1300273,74
27	683611,97	1300267,60
28	683588,95	1300260,72
29	683570,80	1300252,93
30	683537,46	1300233,25
31	683522,89	1300222,64
32	683504,04	1300204,68
33	683487,55	1300187,21
34	683475,72	1300171,39
35	683456,69	1300137,68
36	683449,38	1300121,20
37	683442,04	1300096,22
38	683436,50	1300072,85
39	683434,16	1300053,23
40	683434,53	1300014,52
41	683436,44	1299996,60
42	683442,57	1299971,29
43	683449,46	1299948,28
44	683457,24	1299930,12
45	683476,92	1299896,78
46	683487,53	1299882,22
47	683505,50	1299863,37

Обозначение характерных точек границ	Координаты МСК-65	
	X	Y
48	683522,97	1299846,88
49	683538,79	1299835,05
50	683572,50	1299816,01
51	683588,97	1299808,70
52	683613,95	1299801,36
53	683637,33	1299795,82
54	683656,94	1299793,48
55	683695,65	1299793,85
56	683713,58	1299795,76
57	683738,88	1299801,89
58	683761,90	1299808,78
59	683780,05	1299816,57
60	683813,39	1299836,24
61	683827,96	1299846,86
1	683846,81	1299864,82
Контур 1, Внутренняя граница		
63	683795,78	1299893,70
64	683817,38	1299915,72
65	683827,36	1299928,54
66	683842,44	1299954,93
67	683846,15	1299962,63
68	683851,21	1299976,65
69	683858,04	1300004,13
70	683860,04	1300020,09
71	683859,74	1300050,93
72	683857,98	1300065,73
73	683850,33	1300094,43
74	683845,35	1300108,22
75	683835,11	1300127,35
76	683824,54	1300144,28
77	683818,75	1300151,82
78	683800,23	1300170,73
79	683788,93	1300180,86
80	683776,71	1300189,38
81	683751,92	1300203,08
82	683737,03	1300209,15
83	683707,16	1300216,84
84	683691,06	1300219,07
85	683660,67	1300218,93
86	683645,41	1300217,34
87	683619,77	1300210,76
88	683605,35	1300206,03
89	683591,86	1300199,71
90	683567,61	1300185,09

Обозначение характерных точек границ	Координаты МСК-65	
	X	Y
91	683554,90	1300175,23
92	683533,31	1300153,20
93	683523,32	1300140,38
94	683508,25	1300113,99
95	683502,00	1300099,98
96	683494,88	1300074,49
97	683491,76	1300059,64
98	683490,50	1300044,79
99	683491,02	1300016,48
100	683493,22	1300000,54
101	683501,49	1299970,83
102	683507,60	1299955,77
103	683522,92	1299929,52
104	683531,93	1299917,11
105	683550,45	1299898,19
106	683561,75	1299888,07
107	683573,98	1299879,55
108	683598,76	1299865,84
109	683613,66	1299859,78
110	683643,53	1299852,09
111	683659,62	1299849,85
112	683690,02	1299849,99
113	683705,27	1299851,59
114	683730,91	1299858,17
115	683745,33	1299862,89
116	683758,82	1299869,22
117	683783,08	1299883,83
63	683795,78	1299893,70
Контур 2		
119	679995,30	1300457,78
120	680184,88	1300653,77
121	680207,59	1300677,25
122	680151,07	1300779,71
123	680080,13	1300892,80
124	680002,84	1301001,66
125	679950,21	1301069,96
126	679871,01	1301161,45
127	679788,99	1301246,16
128	679696,96	1301331,30
129	679663,36	1301359,85
130	679588,38	1301420,47
131	679489,29	1301491,93
132	679389,95	1301555,44
133	679280,76	1301617,07



Обозначение характерных точек границ	Координаты МСК-65	
	X	Y
134	679241,48	1301637,09
135	679154,55	1301678,79
136	679041,65	1301725,47
137	678930,34	1301764,35
138	678809,35	1301799,28
139	678730,17	1301817,47
140	678683,74	1301830,54
141	678553,24	1301860,02
142	678423,33	1301881,45
143	678291,20	1301895,44
144	678159,69	1301901,63
145	678026,81	1301900,19
146	677895,49	1301891,08
147	677763,65	1301874,21
148	677638,21	1301850,68
149	677509,52	1301818,94
150	677459,94	1301804,21
151	677450,48	1301813,91
152	677339,20	1301915,60
153	677230,77	1302004,24
154	677139,02	1302071,87
155	677083,37	1302111,89
156	676958,14	1302191,54
157	676826,87	1302265,27
158	676798,78	1302280,05
159	676672,73	1302340,70
160	676530,86	1302399,58
161	676430,75	1302434,97
162	676370,61	1302455,47
163	676225,54	1302496,40
164	676088,85	1302526,95
165	675976,50	1302546,21
166	675908,81	1302557,00
167	675761,15	1302571,97
168	675610,76	1302578,94
169	675579,03	1302579,54
170	675439,16	1302577,18
171	675285,96	1302566,11
172	675180,61	1302552,82
173	675117,67	1302544,14
174	674969,66	1302515,61
175	674833,80	1302481,56
176	674724,76	1302448,35
177	674659,43	1302427,62

Обозначение характерных точек границ	Координаты МСК-65	
	X	Y
178	674520,75	1302374,73
179	674383,23	1302313,46
180	674354,60	1302299,76
181	674230,68	1302234,87
182	674098,73	1302156,23
183	674010,56	1302097,07
184	673958,20	1302061,06
185	673838,74	1301969,14
186	673732,62	1301877,74
187	673650,08	1301799,13
188	673601,00	1301751,28
189	673500,81	1301641,78
190	673405,42	1301525,31
191	673385,98	1301500,21
192	673304,36	1301386,61
193	673221,74	1301257,11
194	673169,50	1301164,67
195	673138,87	1301109,00
196	673100,67	1301029,74
197	673070,92	1300968,00
198	673014,23	1300830,83
199	672964,42	1300688,76
200	672954,74	1300658,53
201	672916,89	1300523,86
202	672883,55	1300373,92
203	672858,19	1300218,91
204	672852,33	1300167,64
205	672840,93	1300053,27
206	672838,98	1300008,94
207	672956,18	1300026,35
208	673085,86	1300011,47
209	673124,80	1299996,09
210	673127,17	1300042,48
211	673141,71	1300181,01
212	673164,42	1300319,77
213	673194,25	1300453,89
214	673229,39	1300578,78
215	673238,17	1300605,46
216	673283,60	1300734,09
217	673334,34	1300856,10
218	673392,89	1300977,44
219	673420,32	1301027,33
220	673469,08	1301113,24
221	673543,85	1301229,94

Обозначение характерных точек границ	Координаты МСК-65	
	X	Y
222	673621,49	1301337,61
223	673663,23	1301389,02
224	673725,41	1301463,77
225	673810,26	1301556,04
226	673906,78	1301650,03
227	673949,62	1301687,53
228	674024,83	1301751,58
229	674135,00	1301835,67
230	674244,78	1301910,30
231	674301,59	1301944,33
232	674385,58	1301993,31
233	674496,88	1302050,99
234	674619,72	1302106,30
235	674672,80	1302126,89
236	674765,38	1302161,35
237	674897,67	1302202,69
238	675026,36	1302235,27
239	675091,37	1302247,82
240	675187,06	1302265,12
241	675311,37	1302281,25
242	675445,72	1302291,22
243	675502,64	1302292,40
244	675601,42	1302293,13
245	675739,87	1302286,73
246	675871,94	1302273,33
247	675937,33	1302262,88
248	676033,16	1302246,41
249	676155,49	1302219,06
250	676285,15	1302182,47
251	676339,04	1302164,12
252	676432,12	1302131,01
253	676560,03	1302077,64
254	676679,55	1302019,88
255	676737,42	1301987,70
256	676821,84	1301939,45
257	676927,43	1301871,91
258	677036,76	1301793,18
259	677081,13	1301757,50
260	677157,24	1301694,58
261	677259,07	1301600,71
262	677363,89	1301491,54
263	677379,62	1301473,34
264	677477,85	1301509,89
265	677587,16	1301543,64

Обозначение характерных точек границ	Координаты МСК-65	
	X	Y
266	677698,62	1301571,13
267	677813,57	1301592,40
268	677927,00	1301606,70
269	678043,70	1301614,49
270	678157,97	1301615,52
271	678274,82	1301609,71
272	678388,41	1301597,47
273	678503,82	1301578,13
274	678615,44	1301552,72
275	678660,75	1301539,96
276	678741,19	1301521,41
277	678848,17	1301490,23
278	678942,26	1301457,18
279	679043,90	1301414,78
280	679140,13	1301368,04
281	679232,71	1301316,43
282	679308,19	1301268,71
283	679338,07	1301248,52
284	679427,51	1301182,93
285	679504,61	1301119,69
286	679585,62	1301045,08
287	679660,07	1300968,25
288	679729,67	1300887,70
289	679774,46	1300829,57
290	679845,60	1300727,20
291	679911,21	1300621,27
292	679969,89	1300511,34
119	679995,30	1300457,78
Контур 3		
294	679743,42	1298037,83
295	679833,60	1298135,54
296	679917,06	1298237,27
297	679995,27	1298344,76
298	680066,37	1298455,51
299	680137,61	1298582,23
300	680151,01	1298610,06
301	680197,44	1298693,65
302	680245,19	1298792,78
303	680295,97	1298913,59
304	680336,34	1299028,31
305	680372,16	1299152,17
306	680398,39	1299267,76
307	680206,17	1299374,51
308	680133,58	1299414,83

Обозначение характерных точек границ	Координаты МСК-65	
	X	Y
309	680118,40	1299325,45
310	680094,24	1299220,14
311	680063,62	1299114,56
312	680027,11	1299011,62
313	679984,36	1298910,16
314	679943,42	1298825,21
315	679897,00	1298741,62
316	679883,60	1298713,80
317	679819,46	1298600,08
318	679756,07	1298501,88
319	679688,61	1298409,54
320	679614,28	1298319,40
321	679536,53	1298235,47
322	679452,30	1298154,63
323	679365,29	1298080,25
324	679272,36	1298009,81
325	679177,22	1297945,97
326	679077,02	1297886,93
327	678974,04	1297834,05
328	678869,38	1297787,76
329	678759,17	1297746,55
330	678725,78	1297736,02
331	678799,86	1297459,54
332	678855,12	1297477,02
333	678976,70	1297522,68
334	679098,17	1297576,38
335	679219,87	1297638,97
336	679332,85	1297705,89
337	679443,23	1297780,23
338	679547,80	1297859,91
339	679648,75	1297946,51
294	679743,42	1298037,83
Контур 4		
341	673898,11	1297210,57
342	673940,13	1297227,97
343	673877,56	1297375,38
344	673716,47	1297754,89
345	673679,22	1297739,61
346	673588,04	1297705,72
347	673520,05	1297683,90
348	673429,74	1297658,96
349	673355,06	1297642,07
350	673258,44	1297624,51
351	673189,41	1297615,22

Обозначение характерных точек границ	Координаты МСК-65	
	X	Y
352	673089,64	1297606,01
353	673022,35	1297602,90
354	672919,99	1297602,46
355	672854,30	1297605,18
356	672753,85	1297613,50
357	672689,32	1297621,74
358	672596,92	1297637,30
359	672524,36	1297652,97
360	672433,68	1297676,53
361	672362,75	1297698,46
362	672274,47	1297729,83
363	672205,73	1297757,86
364	672120,51	1297796,81
365	672054,47	1297830,72
366	671972,98	1297876,95
367	671910,15	1297916,48
368	671832,99	1297969,64
369	671773,85	1298014,50
370	671701,61	1298074,18
371	671646,60	1298124,03
372	671579,85	1298189,78
373	671529,39	1298244,23
374	671468,62	1298315,54
375	671423,10	1298374,18
376	671368,78	1298450,52
377	671328,55	1298512,91
378	671281,08	1298593,69
379	671246,44	1298659,35
380	671206,20	1298743,96
381	671177,41	1298812,39
382	671144,69	1298900,19
383	671121,97	1298970,86
384	671097,04	1299061,17
385	671080,57	1299133,56
386	671063,60	1299225,70
387	671053,50	1299299,25
388	671044,62	1299392,52
389	671040,97	1299466,67
390	671040,26	1299560,36
391	671043,19	1299635,56
392	671051,75	1299738,54
393	671060,23	1299803,79
394	671076,30	1299898,46
395	671091,64	1299968,68

Обозначение характерных точек границ	Координаты МСК-65	
	X	Y
396	671115,97	1300061,83
397	671137,13	1300129,68
398	671169,46	1300220,36
399	671196,85	1300287,14
400	671237,14	1300374,91
401	671263,96	1300428,63
402	671282,13	1300461,31
403	671315,39	1300518,85
404	671359,36	1300588,56
405	671413,80	1300667,29
406	671455,58	1300722,28
407	671515,26	1300794,51
408	671565,11	1300849,52
409	671630,86	1300916,28
410	671685,31	1300966,74
411	671756,62	1301027,51
412	671815,26	1301073,02
413	671891,60	1301127,35
414	671953,99	1301167,58
415	672034,77	1301215,05
416	672100,43	1301249,67
417	672149,76	1301273,63
418	672111,63	1301355,41
419	671907,42	1301793,33
420	671838,22	1301759,70
421	671753,05	1301714,50
422	671647,48	1301652,15
423	671567,56	1301600,28
424	671467,83	1301528,96
425	671392,73	1301470,32
426	671299,59	1301390,58
427	671229,89	1301325,62
428	671144,06	1301238,07
429	671080,29	1301167,28
430	671002,41	1301072,58
431	670947,61	1300999,95
432	670875,15	1300894,45
433	670820,15	1300806,34
434	670775,90	1300728,96
435	670758,30	1300697,27
436	670719,49	1300619,55
437	670668,22	1300506,97
438	670633,34	1300421,20
439	670591,39	1300302,73

Обозначение характерных точек границ	Координаты МСК-65	
	X	Y
440	670564,20	1300214,53
441	670532,97	1300093,79
442	670513,15	1300001,70
443	670492,78	1299879,75
444	670482,46	1299798,47
445	670471,32	1299662,39
446	670467,75	1299564,56
447	670468,96	1299441,96
448	670473,92	1299346,81
449	670485,82	1299224,78
450	670499,06	1299130,42
451	670521,54	1299009,90
452	670542,95	1298917,05
453	670575,86	1298798,94
454	670605,27	1298708,32
455	670648,35	1298593,53
456	670685,55	1298505,81
457	670738,47	1298395,21
458	670783,18	1298311,07
459	670845,53	1298205,51
460	670897,40	1298125,58
461	670968,72	1298025,85
462	671027,36	1297950,76
463	671107,10	1297857,62
464	671172,06	1297787,92
465	671259,61	1297702,09
466	671330,40	1297638,31
467	671425,10	1297560,44
468	671501,18	1297503,08
469	671602,30	1297433,75
470	671683,09	1297383,24
471	671789,87	1297322,99
472	671874,76	1297279,71
473	671986,38	1297229,00
474	672074,72	1297193,29
475	672190,34	1297152,50
476	672281,45	1297124,62
477	672400,18	1297094,06
478	672493,38	1297074,22
479	672614,33	1297054,13
480	672699,88	1297043,53
481	672827,93	1297033,27
482	672915,84	1297029,95
483	673045,90	1297030,86

Обозначение характерных точек границ	Координаты МСК-65	
	X	Y
484	673135,34	1297035,32
485	673262,76	1297047,41
486	673354,65	1297060,11
487	673476,92	1297082,69
488	673573,86	1297104,87
489	673691,97	1297137,78
490	673779,99	1297166,33
341	673898,11	1297210,57
Контур 5		
492	682232,75	1299229,82
493	682247,66	1299359,97
494	682251,71	1299475,20
495	682068,53	1299497,84
496	681683,08	1299545,49
497	681680,94	1299545,75
498	681676,04	1299399,57
499	681663,44	1299289,66
500	681930,02	1299261,64
492	682232,75	1299229,82
Контур 6		
502	679204,49	1295729,71
503	679259,43	1295744,42
504	679254,71	1295762,02
505	679180,58	1296038,68
506	679111,15	1296297,80
507	679061,36	1296284,55
508	678860,08	1296237,37
509	678740,67	1296219,72
510	678560,25	1296193,86
511	678439,75	1296186,69
512	678257,77	1296176,66
513	678137,11	1296180,02
514	677954,94	1296185,88
515	677835,03	1296199,74
516	677654,06	1296221,46
517	677535,82	1296245,72
518	677357,44	1296283,13
519	677241,16	1296317,78
520	677067,31	1296370,41
521	676954,81	1296414,94
522	676785,90	1296482,65
523	676677,71	1296536,82
524	676515,34	1296618,99
525	676412,53	1296682,23

Обозначение характерных точек границ	Координаты МСК-65	
	X	Y
526	676257,70	1296778,39
527	676160,66	1296850,44
528	676014,92	1296959,64
529	675924,19	1297040,19
530	675788,87	1297161,36
531	675705,93	1297249,05
532	675581,75	1297381,55
533	675551,31	1297419,88
534	675510,82	1297420,13
535	675368,41	1297426,87
536	675236,97	1297440,49
537	675103,94	1297461,77
538	675048,28	1297473,74
539	674952,30	1297495,74
540	674820,03	1297533,66
541	674681,00	1297582,60
542	674549,22	1297637,73
543	674429,94	1297695,67
544	674312,21	1297761,17
545	674264,00	1297791,46
546	674181,08	1297845,14
547	674068,92	1297926,57
548	673965,94	1298010,34
549	673917,05	1298054,99
550	673846,03	1298121,41
551	673758,86	1298211,49
552	673670,63	1298313,31
553	673635,69	1298358,25
554	673576,13	1298437,06
555	673498,58	1298551,93
556	673430,46	1298665,87
557	673399,80	1298724,56
558	673355,78	1298811,26
559	673304,67	1298925,72
560	673256,59	1299051,57
561	673239,13	1299105,76
562	673237,71	1299110,37
563	673221,67	1299097,63
564	673158,20	1299070,09
565	673269,13	1298808,74
566	673492,80	1298281,82
567	673648,76	1297914,41
568	673663,66	1297899,13
569	673774,93	1297797,45



Обозначение характерных точек границ	Координаты МСК-65	
	X	Y
570	673883,37	1297708,80
571	673975,12	1297641,17
572	674030,76	1297601,15
573	674156,00	1297521,50
574	674196,03	1297498,46
575	674300,60	1297440,45
576	674431,08	1297377,25
577	674581,28	1297314,43
578	674734,93	1297260,54
579	674881,53	1297218,60
580	675001,20	1297191,58
581	675149,56	1297004,75
582	675262,22	1296884,52
583	675390,66	1296748,77
584	675514,95	1296637,43
585	675654,15	1296513,92
586	675787,21	1296414,18
587	675937,09	1296302,93
588	676078,16	1296215,28
589	676237,35	1296117,40
590	676385,52	1296042,37
591	676552,64	1295958,74
592	676706,78	1295896,92
593	676880,56	1295828,17
594	677040,26	1295779,79
595	677218,61	1295726,67
596	677381,14	1295692,55
597	677564,21	1295655,03
598	677729,53	1295635,15
599	677914,75	1295613,77
600	678080,74	1295608,39
601	678267,55	1295603,23
602	678433,38	1295612,34
603	678619,92	1295623,47
604	678870,45	1295659,80
605	678961,03	1295673,21
502	679204,49	1295729,71
Контур 7		
607	682839,43	1299402,55
608	682823,31	1300370,60
609	682773,35	1300362,73
610	682439,66	1300310,16
611	682453,98	1299450,20
612	682822,47	1299404,65

Обозначение характерных точек границ	Координаты МСК-65	
	X	Y
607	682839,43	1299402,55
Контур 8		
614	682207,75	1300273,62
615	682186,92	1300413,73
616	682134,29	1300636,51
617	682110,65	1300630,58
618	681740,48	1300537,69
619	681578,88	1300497,14
620	681624,33	1300304,41
621	681642,15	1300184,51
622	681672,37	1300189,27
623	682056,01	1300249,71
614	682207,75	1300273,62
Сектор 21		
Набс от 60,00 м до 65,00 м		
Контур 1, Внешняя граница		
1	683870,24	1299808,56
2	683902,46	1299841,40
3	683913,75	1299854,84
4	683923,67	1299868,94
5	683945,96	1299908,84
6	683952,27	1299922,64
7	683958,21	1299938,83
8	683969,40	1299983,14
9	683972,59	1300003,86
10	683973,52	1300021,38
11	683972,73	1300063,03
12	683970,23	1300083,68
13	683964,60	1300107,34
14	683954,85	1300140,59
15	683946,08	1300161,59
16	683927,49	1300193,98
17	683916,49	1300211,51
18	683903,01	1300228,59
19	683873,19	1300258,16
20	683861,38	1300268,85
21	683843,86	1300281,75
22	683803,80	1300304,36
23	683787,90	1300311,79
24	683771,71	1300317,73
25	683727,40	1300328,93
26	683706,68	1300332,11
27	683689,16	1300333,05
28	683647,52	1300332,26

Обозначение характерных точек границ	Координаты МСК-65	
	X	Y
29	683625,04	1300329,45
30	683593,64	1300321,43
31	683568,77	1300313,97
32	683547,43	1300304,88
33	683511,15	1300283,73
34	683497,76	1300275,09
35	683480,77	1300261,51
36	683448,56	1300228,67
37	683437,27	1300215,23
38	683427,34	1300201,13
39	683405,06	1300161,23
40	683401,55	1300154,06
41	683393,62	1300133,80
42	683382,15	1300089,25
43	683379,09	1300071,97
44	683377,54	1300054,80
45	683378,20	1300009,09
46	683380,48	1299988,26
47	683384,12	1299971,09
48	683395,65	1299931,07
49	683404,19	1299910,08
50	683420,06	1299881,83
51	683433,70	1299859,74
52	683448,00	1299841,48
53	683477,82	1299811,91
54	683489,63	1299801,22
55	683507,15	1299788,32
56	683547,21	1299765,70
57	683563,11	1299758,28
58	683579,30	1299752,34
59	683623,61	1299741,14
60	683644,33	1299737,96
61	683661,86	1299737,02
62	683703,50	1299737,81
63	683725,98	1299740,62
64	683757,38	1299748,64
65	683782,25	1299756,10
66	683803,58	1299765,19
67	683839,86	1299786,34
68	683853,25	1299794,97
1	683870,24	1299808,56
Контур 1, Внутренняя граница		
69	683846,81	1299864,82
70	683863,29	1299882,29

Обозначение характерных точек границ	Координаты МСК-65	
	X	Y
71	683875,13	1299898,11
72	683894,16	1299931,82
73	683898,90	1299941,87
74	683904,50	1299957,02
75	683913,78	1299993,86
76	683916,46	1300013,11
77	683916,47	1300050,22
78	683915,40	1300066,05
79	683912,68	1300081,97
80	683902,29	1300118,51
81	683895,69	1300135,01
82	683880,85	1300161,44
83	683870,47	1300177,95
84	683863,32	1300187,28
85	683845,35	1300206,13
86	683827,88	1300222,62
87	683812,06	1300234,45
88	683778,35	1300253,48
89	683761,88	1300260,79
90	683736,90	1300268,14
91	683713,52	1300273,68
92	683693,90	1300276,01
93	683655,20	1300275,64
94	683637,27	1300273,74
95	683611,97	1300267,60
96	683588,95	1300260,72
97	683570,80	1300252,93
98	683537,46	1300233,25
99	683522,89	1300222,64
100	683504,04	1300204,68
101	683487,55	1300187,21
102	683475,72	1300171,39
103	683456,69	1300137,68
104	683449,38	1300121,20
105	683442,04	1300096,22
106	683436,50	1300072,85
107	683434,16	1300053,23
108	683434,53	1300014,52
109	683436,44	1299996,60
110	683442,57	1299971,29
111	683449,46	1299948,28
112	683457,24	1299930,12
113	683476,92	1299896,78
114	683487,53	1299882,22

Обозначение характерных точек границ	Координаты МСК-65	
	X	Y
115	683505,50	1299863,37
116	683522,97	1299846,88
117	683538,79	1299835,05
118	683572,50	1299816,01
119	683588,97	1299808,70
120	683613,95	1299801,36
121	683637,33	1299795,82
122	683656,94	1299793,48
123	683695,65	1299793,85
124	683713,58	1299795,76
125	683738,88	1299801,89
126	683761,90	1299808,78
127	683780,05	1299816,57
128	683813,39	1299836,24
129	683827,96	1299846,86
69	683846,81	1299864,82
Контур 2		
130	679947,88	1297837,84
131	680049,32	1297947,74
132	680143,35	1298062,36
133	680231,34	1298183,28
134	680311,44	1298308,05
135	680391,62	1298450,67
136	680405,03	1298478,50
137	680451,45	1298562,09
138	680507,38	1298678,21
139	680562,92	1298810,91
140	680610,07	1298945,02
141	680649,05	1299080,53
142	680659,32	1299122,84
143	680475,87	1299224,73
144	680398,39	1299267,76
145	680372,16	1299152,17
146	680336,34	1299028,31
147	680295,97	1298913,59
148	680245,19	1298792,78
149	680197,44	1298693,65
150	680151,01	1298610,06
151	680137,61	1298582,23
152	680066,37	1298455,51
153	679995,27	1298344,76
154	679917,06	1298237,27
155	679833,60	1298135,54
156	679743,42	1298037,83

Обозначение характерных точек границ	Координаты МСК-65	
	X	Y
157	679648,75	1297946,51
158	679547,80	1297859,91
159	679443,23	1297780,23
160	679332,85	1297705,89
161	679219,87	1297638,97
162	679098,17	1297576,38
163	678976,70	1297522,68
164	678855,12	1297477,02
165	678799,86	1297459,54
166	678814,59	1297404,56
167	678873,95	1297183,05
168	678950,85	1297207,42
169	679090,20	1297259,97
170	679225,25	1297320,03
171	679358,26	1297388,67
172	679485,68	1297464,14
173	679609,79	1297547,72
174	679727,66	1297637,53
175	679841,20	1297734,93
130	679947,88	1297837,84
Контур 3		
176	674112,39	1296679,75
177	674163,80	1296701,04
177	674163,80	1296701,04
178	673940,13	1297227,97
179	673898,11	1297210,57
180	673779,99	1297166,33
181	673691,97	1297137,78
182	673573,86	1297104,87
183	673476,92	1297082,69
184	673354,65	1297060,11
185	673262,76	1297047,41
186	673135,34	1297035,32
187	673045,90	1297030,86
188	672915,84	1297029,95
189	672827,93	1297033,27
190	672699,88	1297043,53
191	672614,33	1297054,13
192	672493,38	1297074,22
193	672400,18	1297094,06
194	672281,45	1297124,62
195	672190,34	1297152,50
196	672074,72	1297193,29
197	671986,38	1297229,00

Обозначение характерных точек границ	Координаты МСК-65	
	X	Y
198	671874,76	1297279,71
199	671789,87	1297322,99
200	671683,09	1297383,24
201	671602,30	1297433,75
202	671501,18	1297503,08
203	671425,10	1297560,44
204	671330,40	1297638,31
205	671259,61	1297702,09
206	671172,06	1297787,92
207	671107,10	1297857,62
208	671027,36	1297950,76
209	670968,72	1298025,85
210	670897,40	1298125,58
211	670845,53	1298205,51
212	670783,18	1298311,07
213	670738,47	1298395,21
214	670685,55	1298505,81
215	670648,35	1298593,53
216	670605,27	1298708,32
217	670575,86	1298798,94
218	670542,95	1298917,05
219	670521,54	1299009,90
220	670499,06	1299130,42
221	670485,82	1299224,78
222	670473,92	1299346,81
223	670468,96	1299441,96
224	670467,75	1299564,56
225	670471,32	1299662,39
226	670482,46	1299798,47
227	670492,78	1299879,75
228	670513,15	1300001,70
229	670532,97	1300093,79
230	670564,20	1300214,53
231	670591,39	1300302,73
232	670633,34	1300421,20
233	670668,22	1300506,97
234	670719,49	1300619,55
235	670758,30	1300697,27
236	670775,90	1300728,96
237	670820,15	1300806,34
238	670875,15	1300894,45
239	670947,61	1300999,95
240	671002,41	1301072,58
241	671080,29	1301167,28

Обозначение характерных точек границ	Координаты МСК-65	
	X	Y
242	671144,06	1301238,07
243	671229,89	1301325,62
244	671299,59	1301390,58
245	671392,73	1301470,32
246	671467,83	1301528,96
247	671567,56	1301600,28
248	671647,48	1301652,15
249	671753,05	1301714,50
250	671838,22	1301759,70
251	671907,42	1301793,33
252	671758,66	1302112,35
253	671665,08	1302313,02
254	671592,91	1302277,95
255	671471,67	1302214,16
256	671345,40	1302139,38
257	671245,37	1302074,44
258	671138,65	1301998,17
259	671029,14	1301913,39
260	670917,78	1301817,83
261	670830,55	1301736,50
262	670738,69	1301642,86
263	670645,57	1301540,36
264	670552,49	1301426,90
265	670481,91	1301333,28
266	670393,51	1301204,14
267	670325,23	1301094,35
268	670270,50	1300998,08
269	670252,64	1300965,91
270	670202,71	1300865,95
271	670140,17	1300728,13
272	670096,75	1300620,84
273	670045,70	1300475,93
274	670012,47	1300367,37
275	669974,34	1300219,08
276	669950,31	1300106,41
277	669925,26	1299955,30
278	669911,27	1299841,88
279	669900,46	1299703,10
280	669895,24	1299569,15
281	669896,87	1299422,41
282	669903,09	1299303,32
283	669915,78	1299172,76
284	669934,45	1299035,53
285	669961,53	1298891,31

Обозначение характерных точек границ	Координаты МСК-65	
	X	Y
286	669988,34	1298775,10
287	670023,51	1298648,73
288	670065,72	1298516,83
289	670117,44	1298379,50
290	670164,02	1298269,71
291	670220,60	1298151,37
292	670285,08	1298028,80
293	670359,85	1297902,53
294	670424,79	1297802,51
295	670501,06	1297695,79
296	670585,84	1297586,28
297	670681,41	1297474,91
298	670762,73	1297387,68
299	670856,37	1297295,83
300	670958,88	1297202,70
301	671072,33	1297109,63
302	671167,57	1297037,84
303	671275,73	1296963,64
304	671392,86	1296889,73
305	671520,75	1296817,77
306	671627,00	1296763,62
307	671746,41	1296709,33
308	671874,59	1296656,88
309	672013,03	1296608,22
310	672127,08	1296573,34
311	672254,10	1296540,61
312	672389,44	1296511,21
313	672534,23	1296487,33
314	672647,59	1296473,36
315	672803,28	1296461,23
316	672913,13	1296457,40
317	673071,18	1296458,85
318	673182,16	1296464,69
319	673337,83	1296479,79
320	673448,58	1296495,37
321	673585,74	1296520,79
322	673717,59	1296550,68
323	673858,91	1296590,23
324	673971,53	1296626,80
176	674112,39	1296679,75
Контур 4		
325	682802,05	1299169,98
326	682819,25	1299320,02
327	682822,47	1299404,65

Обозначение характерных точек границ	Координаты МСК-65	
	X	Y
328	682453,98	1299450,20
329	682251,71	1299475,20
330	682247,66	1299359,97
331	682232,75	1299229,82
332	682265,18	1299226,41
333	682650,51	1299185,91
325	682802,05	1299169,98
Контур 5		
334	679348,30	1295175,02
335	679407,71	1295191,04
336	679402,97	1295208,71
337	679328,84	1295485,36
338	679259,43	1295744,42
339	679204,49	1295729,71
340	678961,03	1295673,21
341	678870,45	1295659,80
342	678619,92	1295623,47
343	678433,38	1295612,34
344	678267,55	1295603,23
345	678080,74	1295608,39
346	677914,75	1295613,77
347	677729,53	1295635,15
348	677564,21	1295655,03
349	677381,14	1295692,55
350	677218,61	1295726,67
351	677040,26	1295779,79
352	676880,56	1295828,17
353	676706,78	1295896,92
354	676552,64	1295958,74
355	676385,52	1296042,37
356	676237,35	1296117,40
357	676078,16	1296215,28
358	675937,09	1296302,93
359	675787,21	1296414,18
360	675654,15	1296513,92
361	675514,95	1296637,43
362	675390,66	1296748,77
363	675262,22	1296884,52
364	675149,56	1297004,75
365	675001,20	1297191,58
366	674881,53	1297218,60
367	674734,93	1297260,54
368	674581,28	1297314,43
369	674431,08	1297377,25



Обозначение характерных точек границ	Координаты МСК-65	
	X	Y
370	674300,60	1297440,45
371	674196,03	1297498,46
372	674156,00	1297521,50
373	674030,76	1297601,15
374	673975,12	1297641,17
375	673883,37	1297708,80
376	673774,93	1297797,45
377	673663,66	1297899,13
378	673648,76	1297914,41
379	673716,47	1297754,89
380	673877,56	1297375,38
381	673950,46	1297322,97
382	674255,45	1297153,58
383	674356,44	1297112,00
384	674467,17	1296944,40
385	674716,69	1296628,81
386	674817,01	1296521,58
387	674991,90	1296336,79
388	675103,58	1296236,58
389	675292,76	1296068,75
390	675412,75	1295978,66
391	675615,84	1295827,96
392	675742,50	1295749,11
393	675958,67	1295616,24
394	676091,10	1295549,04
395	676318,65	1295435,20
396	676456,96	1295379,60
397	676693,04	1295286,23
398	676836,61	1295242,61
399	677078,99	1295170,46
400	677224,85	1295139,71
401	677473,56	1295088,76
402	677620,99	1295070,91
403	677873,75	1295041,77
404	678022,28	1295036,83
405	678276,52	1295029,83
406	678424,80	1295037,85
407	678678,79	1295053,04
408	678826,37	1295074,03
409	679077,50	1295111,22
410	679143,28	1295126,00
334	679348,30	1295175,02
Контур 6		
411	682773,35	1300362,73

Обозначение характерных точек границ	Координаты МСК-65	
	X	Y
412	682749,34	1300524,23
413	682689,73	1300775,88
414	682480,86	1300723,47
415	682134,29	1300636,51
416	682186,92	1300413,73
417	682207,75	1300273,62
418	682439,66	1300310,16
411	682773,35	1300362,73
Контур 7		
419	683224,87	1299354,91
420	683206,96	1300431,05
421	682823,31	1300370,60
422	682839,43	1299402,55
419	683224,87	1299354,91
Контур 8		
423	680207,59	1300677,25
424	680416,75	1300893,50
425	680390,28	1300939,04
426	680314,33	1301058,84
427	680231,22	1301173,76
428	680171,57	1301251,15
429	680081,94	1301354,67
430	679993,93	1301445,61
431	679922,24	1301512,65
432	679872,87	1301557,75
433	679768,90	1301642,33
434	679655,66	1301724,54
435	679571,94	1301778,73
436	679523,27	1301809,31
437	679404,40	1301875,44
438	679290,59	1301930,80
439	679200,30	1301969,28
440	679138,48	1301994,77
441	679011,85	1302038,69
442	678880,56	1302076,29
443	678799,60	1302094,98
444	678754,92	1302107,55
445	678608,00	1302140,75
446	678461,67	1302164,88
447	678312,99	1302180,62
448	678164,85	1302187,60
449	678015,35	1302185,97
450	677867,42	1302175,71
451	677719,09	1302156,74

Обозначение характерных точек границ	Координаты МСК-65	
	X	Y
452	677573,37	1302129,37
453	677522,65	1302117,34
454	677446,94	1302186,43
455	677240,78	1302334,64
456	677163,67	1302390,07
457	677075,15	1302439,24
458	677072,44	1302440,74
459	676858,68	1302559,46
460	676826,44	1302572,73
461	676778,27	1302592,57
462	676536,09	1302692,29
463	676200,26	1302786,77
464	676176,30	1302790,59
465	675855,73	1302841,63
466	675758,26	1302845,68
467	675507,16	1302856,12
468	675307,08	1302841,12
469	675159,26	1302830,04
470	674826,20	1302765,58
471	674816,75	1302763,75
472	674495,91	1302661,85
473	674484,24	1302658,15
474	674166,25	1302514,66
475	673867,06	1302335,22
476	673683,25	1302193,57
477	673590,73	1302122,26
478	673340,99	1301878,66
479	673121,22	1301607,72
480	672934,39	1301313,09
481	672783,02	1300998,77
482	672669,17	1300669,00
483	672594,38	1300328,24
484	672593,71	1300321,58
485	672634,44	1300234,24
486	672754,92	1299975,86
487	672827,07	1300007,17
488	672838,98	1300008,94
489	672840,93	1300053,27
490	672852,33	1300167,64
491	672858,19	1300218,91
492	672883,55	1300373,92
493	672916,89	1300523,86
494	672954,74	1300658,53
495	672964,42	1300688,76

Обозначение характерных точек границ	Координаты МСК-65	
	X	Y
496	673014,23	1300830,83
497	673070,92	1300968,00
498	673100,67	1301029,74
499	673138,87	1301109,00
500	673169,50	1301164,67
501	673221,74	1301257,11
502	673304,36	1301386,61
503	673385,98	1301500,21
504	673405,42	1301525,31
505	673500,81	1301641,78
506	673601,00	1301751,28
507	673650,08	1301799,13
508	673732,62	1301877,74
509	673838,74	1301969,14
510	673958,20	1302061,06
511	674010,56	1302097,07
512	674098,73	1302156,23
513	674230,68	1302234,87
514	674354,60	1302299,76
515	674383,23	1302313,46
516	674520,75	1302374,73
517	674659,43	1302427,62
518	674724,76	1302448,35
519	674833,80	1302481,56
520	674969,66	1302515,61
521	675117,67	1302544,14
522	675180,61	1302552,82
523	675285,96	1302566,11
524	675439,16	1302577,18
525	675579,03	1302579,54
526	675610,76	1302578,94
527	675761,15	1302571,97
528	675908,81	1302557,00
529	675976,50	1302546,21
530	676088,85	1302526,95
531	676225,54	1302496,40
532	676370,61	1302455,47
533	676430,75	1302434,97
534	676530,86	1302399,58
535	676672,73	1302340,70
536	676798,78	1302280,05
537	676826,87	1302265,27
538	676958,14	1302191,54
539	677083,37	1302111,89

Обозначение характерных точек границ	Координаты МСК-65	
	X	Y
540	677139,02	1302071,87
541	677230,77	1302004,24
542	677339,20	1301915,60
543	677450,48	1301813,91
544	677459,94	1301804,21
545	677509,52	1301818,94
546	677638,21	1301850,68
547	677763,65	1301874,21
548	677895,49	1301891,08
549	678026,81	1301900,19
550	678159,69	1301901,63
551	678291,20	1301895,44
552	678423,33	1301881,45
553	678553,24	1301860,02
554	678683,74	1301830,54
555	678730,17	1301817,47
556	678809,35	1301799,28
557	678930,34	1301764,35
558	679041,65	1301725,47
559	679154,55	1301678,79
560	679241,48	1301637,09
561	679280,76	1301617,07
562	679389,95	1301555,44
563	679489,29	1301491,93
564	679588,38	1301420,47
565	679663,36	1301359,85
566	679696,96	1301331,30
567	679788,99	1301246,16
568	679871,01	1301161,45
569	679950,21	1301069,96
570	680002,84	1301001,66
571	680080,13	1300892,80
572	680151,07	1300779,71
423	680207,59	1300677,25
Сектор 22		
Набс от 65,00 м до 70,00 м		
Контур 1		
1	680447,57	1300925,35
2	680623,83	1301107,58
3	680548,26	1301225,25
4	680459,59	1301345,85
5	680405,07	1301416,59
6	680334,30	1301500,03
7	680288,99	1301552,26

Обозначение характерных точек границ	Координаты МСК-65	
	X	Y
8	680184,60	1301659,56
9	680072,92	1301762,45
10	680048,81	1301783,47
11	679939,20	1301872,33
12	679813,64	1301963,12
13	679723,64	1302021,13
14	679669,38	1302055,24
15	679536,51	1302129,15
16	679409,47	1302190,93
17	679303,71	1302235,96
18	679239,78	1302262,30
19	679098,34	1302311,34
20	678951,76	1302353,31
21	678869,02	1302372,49
22	678823,65	1302385,25
23	678662,74	1302421,48
24	678500,00	1302448,32
25	678334,77	1302465,81
26	678170,02	1302473,57
27	678003,87	1302471,76
28	677839,35	1302460,35
29	677674,52	1302439,26
30	677512,44	1302408,82
31	677349,99	1302368,44
32	677240,78	1302334,64
33	677446,94	1302186,43
34	677522,65	1302117,34
35	677573,37	1302129,37
36	677719,09	1302156,74
37	677867,42	1302175,71
38	678015,35	1302185,97
39	678164,85	1302187,60
40	678312,99	1302180,62
41	678461,67	1302164,88
42	678608,00	1302140,75
43	678754,92	1302107,55
44	678799,60	1302094,98
45	678880,56	1302076,29
46	679011,85	1302038,69
47	679138,48	1301994,77
48	679200,30	1301969,28
49	679290,59	1301930,80
50	679404,40	1301875,44
51	679523,27	1301809,31

Обозначение характерных точек границ	Координаты МСК-65	
	X	Y
52	679571,94	1301778,73
53	679655,66	1301724,54
54	679768,90	1301642,33
55	679872,87	1301557,75
56	679922,24	1301512,65
57	679993,93	1301445,61
58	680081,94	1301354,67
59	680171,57	1301251,15
60	680231,22	1301173,76
61	680314,33	1301058,84
62	680390,28	1300939,04
63	680416,75	1300893,50
1	680447,57	1300925,35
Контур 2		
64	680152,34	1297637,84
65	680265,05	1297759,94
66	680369,65	1297887,44
67	680467,42	1298021,81
68	680556,51	1298160,59
69	680645,64	1298319,11
70	680659,04	1298346,94
71	680705,46	1298430,52
72	680767,93	1298560,25
73	680829,86	1298708,23
74	680882,59	1298858,22
75	680925,25	1299006,45
76	680961,74	1299166,53
77	680987,98	1299325,24
78	680992,36	1299360,19
79	680740,39	1299386,67
80	680745,58	1299074,94
81	680659,32	1299122,84
82	680649,05	1299080,53
83	680610,07	1298945,02
84	680562,92	1298810,91
85	680507,38	1298678,21
86	680451,45	1298562,09
87	680405,03	1298478,50
88	680391,62	1298450,67
89	680311,44	1298308,05
90	680231,34	1298183,28
91	680143,35	1298062,36
92	680049,32	1297947,74
93	679947,88	1297837,84

Обозначение характерных точек границ	Координаты МСК-65	
	X	Y
94	679841,20	1297734,93
95	679727,66	1297637,53
96	679609,79	1297547,72
97	679485,68	1297464,14
98	679358,26	1297388,67
99	679225,25	1297320,03
100	679090,20	1297259,97
101	678950,85	1297207,42
102	678873,95	1297183,05
103	678948,03	1296906,56
104	679043,10	1296936,74
105	679198,39	1296995,22
106	679348,95	1297062,16
107	679496,65	1297138,37
108	679638,51	1297222,39
109	679776,35	1297315,21
110	679907,52	1297415,15
111	680033,65	1297523,34
64	680152,34	1297637,84
Контур 3		
112	679490,63	1294619,99
113	679555,98	1294637,66
114	679551,23	1294655,39
115	679477,10	1294932,05
116	679407,71	1295191,04
117	679348,30	1295175,02
118	679143,28	1295126,00
119	679077,50	1295111,22
120	678826,37	1295074,03
121	678678,79	1295053,04
122	678424,80	1295037,85
123	678276,52	1295029,83
124	678022,28	1295036,83
125	677873,75	1295041,77
126	677620,99	1295070,91
127	677473,56	1295088,76
128	677224,85	1295139,71
129	677078,99	1295170,46
130	676836,61	1295242,61
131	676693,04	1295286,23
132	676456,96	1295379,60
133	676318,65	1295435,20
134	676091,10	1295549,04
135	675958,67	1295616,24

Обозначение характерных точек границ	Координаты МСК-65	
	X	Y
136	675742,50	1295749,11
137	675615,84	1295827,96
138	675412,75	1295978,66
139	675292,76	1296068,75
140	675103,58	1296236,58
141	674991,90	1296336,79
142	674817,01	1296521,58
143	674716,69	1296628,81
144	674467,17	1296944,40
145	674356,44	1297112,00
146	674255,45	1297153,58
147	673950,46	1297322,97
148	673877,56	1297375,38
149	673940,13	1297227,97
150	674163,80	1296701,04
150	674163,80	1296701,04
151	674112,39	1296679,75
152	673971,53	1296626,80
153	673858,91	1296590,23
154	673717,59	1296550,68
155	673585,74	1296520,79
156	673448,58	1296495,37
157	673337,83	1296479,79
158	673182,16	1296464,69
159	673071,18	1296458,85
160	672913,13	1296457,40
161	672803,28	1296461,23
162	672647,59	1296473,36
163	672534,23	1296487,33
164	672389,44	1296511,21
165	672254,10	1296540,61
166	672127,08	1296573,34
167	672013,03	1296608,22
168	671874,59	1296656,88
169	671746,41	1296709,33
170	671627,00	1296763,62
171	671520,75	1296817,77
172	671392,86	1296889,73
173	671275,73	1296963,64
174	671167,57	1297037,84
175	671072,33	1297109,63
176	670958,88	1297202,70
177	670856,37	1297295,83
178	670762,73	1297387,68

Обозначение характерных точек границ	Координаты МСК-65	
	X	Y
179	670681,41	1297474,91
180	670585,84	1297586,28
181	670501,06	1297695,79
182	670424,79	1297802,51
183	670359,85	1297902,53
184	670285,08	1298028,80
185	670220,60	1298151,37
186	670164,02	1298269,71
187	670117,44	1298379,50
188	670065,72	1298516,83
189	670023,51	1298648,73
190	669988,34	1298775,10
191	669961,53	1298891,31
192	669934,45	1299035,53
193	669915,78	1299172,76
194	669903,09	1299303,32
195	669896,87	1299422,41
196	669895,24	1299569,15
197	669900,46	1299703,10
198	669911,27	1299841,88
199	669925,26	1299955,30
200	669950,31	1300106,41
201	669974,34	1300219,08
202	670012,47	1300367,37
203	670045,70	1300475,93
204	670096,75	1300620,84
205	670140,17	1300728,13
206	670202,71	1300865,95
207	670252,64	1300965,91
208	670270,50	1300998,08
209	670325,23	1301094,35
210	670393,51	1301204,14
211	670481,91	1301333,28
212	670552,49	1301426,90
213	670645,57	1301540,36
214	670738,69	1301642,86
215	670830,55	1301736,50
216	670917,78	1301817,83
217	671029,14	1301913,39
218	671138,65	1301998,17
219	671245,37	1302074,44
220	671345,40	1302139,38
221	671471,67	1302214,16
222	671592,91	1302277,95



Обозначение характерных точек границ	Координаты МСК-65	
	X	Y
223	671665,08	1302313,02
224	671431,32	1302814,34
225	671422,75	1302832,72
226	671329,06	1302787,19
227	671190,96	1302714,19
228	671051,77	1302631,69
229	670920,76	1302547,03
230	670789,29	1302452,71
231	670666,16	1302356,95
232	670543,40	1302251,54
233	670429,09	1302145,41
234	670315,99	1302029,70
235	670211,36	1301914,01
236	670102,56	1301781,21
237	670016,99	1301667,67
238	669914,59	1301517,85
239	669831,02	1301383,53
240	669765,75	1301268,34
241	669746,97	1301234,54
242	669686,01	1301112,48
243	669610,93	1300946,61
244	669560,60	1300821,61
245	669500,01	1300649,13
246	669460,67	1300520,01
247	669415,66	1300344,17
248	669387,41	1300210,85
249	669357,91	1300031,88
250	669341,37	1299896,48
251	669328,98	1299735,39
252	669322,75	1299574,52
253	669324,60	1299412,73
254	669332,41	1299256,94
255	669348,36	1299095,92
256	669369,72	1298941,41
257	669399,64	1298782,39
258	669434,39	1298630,33
259	669478,05	1298474,53
260	669525,92	1298326,07
261	669582,99	1298174,67
262	669643,62	1298030,94
263	669713,68	1297885,09
264	669786,60	1297747,20
265	669869,10	1297608,01
266	669953,76	1297477,00

Обозначение характерных точек границ	Координаты МСК-65	
	X	Y
267	670048,08	1297345,53
268	670143,84	1297222,40
269	670249,25	1297099,65
270	670355,38	1296985,33
271	670471,09	1296872,23
272	670586,78	1296767,60
273	670711,90	1296665,02
274	670836,27	1296570,86
275	670969,86	1296479,58
276	671101,96	1296396,62
277	671243,00	1296317,33
278	671381,83	1296246,20
279	671529,24	1296179,50
280	671673,74	1296120,75
281	671826,41	1296067,15
282	671975,48	1296021,21
283	672132,23	1295981,12
284	672286,39	1295948,00
285	672462,75	1295919,17
286	672593,56	1295903,39
287	672777,03	1295889,32
288	672909,52	1295884,88
289	673092,64	1295886,79
290	673227,95	1295894,00
291	673411,30	1295912,00
292	673542,70	1295930,66
293	673701,79	1295960,29
294	673860,58	1295996,31
295	674016,38	1296039,97
296	674163,60	1296087,44
297	674334,80	1296152,07
298	674365,27	1296165,54
299	674593,23	1295924,71
300	674662,52	1295862,04
301	674931,48	1295623,50
302	675005,96	1295567,11
303	675294,69	1295352,91
304	675374,74	1295302,66
305	675680,11	1295115,01
306	675763,24	1295072,42
307	676084,79	1294911,61
308	676171,32	1294876,42
309	676505,66	1294744,25
310	676594,93	1294716,74

Обозначение характерных точек границ	Координаты МСК-65	
	X	Y
311	676939,51	1294614,21
312	677030,84	1294594,58
313	677383,04	1294522,48
314	677475,74	1294510,88
315	677832,89	1294469,75
316	677926,24	1294466,28
317	678285,62	1294456,43
318	678378,92	1294461,11
319	678737,78	1294482,62
320	678830,32	1294495,41
321	679185,94	1294548,11
322	679277,01	1294568,92
112	679490,63	1294619,99
Контур 4, Внешняя граница		
323	683610,32	1299307,27
324	683603,98	1299688,29
325	683615,33	1299685,30
326	683638,92	1299681,85
327	683653,72	1299680,75
328	683707,01	1299681,58
329	683730,03	1299684,11
330	683746,23	1299687,17
331	683797,49	1299701,77
332	683819,08	1299710,17
333	683833,93	1299717,32
334	683879,67	1299744,68
335	683898,34	1299758,39
336	683910,84	1299769,13
337	683947,94	1299807,41
338	683962,43	1299825,48
339	683971,72	1299839,09
340	683997,64	1299885,66
341	683998,69	1299887,65
342	684008,52	1299910,92
343	684014,45	1299929,98
344	684025,90	1299976,30
345	684029,37	1300001,33
346	684030,17	1300021,28
347	684029,24	1300068,98
348	684026,11	1300094,05
349	684021,72	1300113,53
350	684008,48	1300159,36
351	683998,97	1300182,77
352	683989,69	1300200,45

Обозначение характерных точек границ	Координаты МСК-65	
	X	Y
353	683965,03	1300241,29
354	683949,79	1300261,44
355	683936,25	1300276,12
356	683901,86	1300309,19
357	683881,92	1300324,71
358	683865,04	1300335,37
359	683823,27	1300358,42
360	683799,99	1300368,25
361	683780,93	1300374,18
362	683734,61	1300385,63
363	683709,59	1300389,10
364	683689,63	1300389,90
365	683641,93	1300388,97
366	683615,96	1300385,65
367	683592,47	1300379,77
368	683590,61	1300491,50
369	683338,94	1300451,84
370	683311,96	1300633,44
371	683245,14	1300915,25
372	683221,21	1300909,24
373	682851,03	1300816,36
374	682689,73	1300775,88
375	682749,34	1300524,23
376	682773,35	1300362,73
377	682823,31	1300370,60
378	683206,96	1300431,05
379	683224,87	1299354,91
380	682839,43	1299402,55
381	682822,47	1299404,65
382	682819,25	1299320,02
383	682802,05	1299169,98
384	683035,85	1299145,41
385	683371,36	1299110,15
386	683390,84	1299280,03
387	683393,24	1299334,10
323	683610,32	1299307,27
Контур 4, Внутренняя граница		
388	683870,24	1299808,56
389	683902,46	1299841,40
390	683913,75	1299854,84
391	683923,67	1299868,94
392	683945,96	1299908,84
393	683952,27	1299922,64
394	683958,21	1299938,83

Обозначение характерных точек границ	Координаты МСК-65	
	X	Y
395	683969,40	1299983,14
396	683972,59	1300003,86
397	683973,52	1300021,38
398	683972,73	1300063,03
399	683970,23	1300083,68
400	683964,60	1300107,34
401	683954,85	1300140,59
402	683946,08	1300161,59
403	683927,49	1300193,98
404	683916,49	1300211,51
405	683903,01	1300228,59
406	683873,19	1300258,16
407	683861,38	1300268,85
408	683843,86	1300281,75
409	683803,80	1300304,36
410	683787,90	1300311,79
411	683771,71	1300317,73
412	683727,40	1300328,93
413	683706,68	1300332,11
414	683689,16	1300333,05
415	683647,52	1300332,26
416	683625,04	1300329,45
417	683593,64	1300321,43
418	683568,77	1300313,97
419	683547,43	1300304,88
420	683511,15	1300283,73
421	683497,76	1300275,09
422	683480,77	1300261,51
423	683448,56	1300228,67
424	683437,27	1300215,23
425	683427,34	1300201,13
426	683405,06	1300161,23
427	683401,55	1300154,06
428	683393,62	1300133,80
429	683382,15	1300089,25
430	683379,09	1300071,97
431	683377,54	1300054,80
432	683378,20	1300009,09
433	683380,48	1299988,26
434	683384,12	1299971,09
435	683395,65	1299931,07
436	683404,19	1299910,08
437	683420,06	1299881,83
438	683433,70	1299859,74

Обозначение характерных точек границ	Координаты МСК-65	
	X	Y
439	683448,00	1299841,48
440	683477,82	1299811,91
441	683489,63	1299801,22
442	683507,15	1299788,32
443	683547,21	1299765,70
444	683563,11	1299758,28
445	683579,30	1299752,34
446	683623,61	1299741,14
447	683644,33	1299737,96
448	683661,86	1299737,02
449	683703,50	1299737,81
450	683725,98	1299740,62
451	683757,38	1299748,64
452	683782,25	1299756,10
453	683803,58	1299765,19
454	683839,86	1299786,34
455	683853,25	1299794,97
388	683870,24	1299808,56
Сектор 23		
Набс от 70,00 м до 75,00 м		
Контур 1		
1	680710,25	1301196,94
2	680743,88	1301231,70
3	680804,08	1301293,93
4	680752,62	1301372,77
5	680751,40	1301374,43
6	680661,25	1301497,81
7	680642,68	1301525,06
8	680561,56	1301618,53
9	680414,01	1301788,54
10	680156,30	1302023,70
11	680054,40	1302096,96
12	679873,04	1302227,35
13	679568,05	1302396,73
14	679405,59	1302463,62
15	679245,46	1302529,56
16	678909,62	1302624,04
17	678688,53	1302659,25
18	678565,09	1302678,90
19	678265,34	1302691,36
20	678216,52	1302693,39
21	678053,56	1302681,17
22	677868,63	1302667,31
23	677852,63	1302664,22

Обозначение характерных точек границ	Координаты МСК-65	
	X	Y
24	677526,11	1302601,02
25	677451,49	1302577,32
26	677193,61	1302495,42
27	677072,44	1302440,74
28	677075,15	1302439,24
29	677163,67	1302390,07
30	677240,78	1302334,64
31	677349,99	1302368,44
32	677512,44	1302408,82
33	677674,52	1302439,26
34	677839,35	1302460,35
35	678003,87	1302471,76
36	678170,02	1302473,57
37	678334,77	1302465,81
38	678500,00	1302448,32
39	678662,74	1302421,48
40	678823,65	1302385,25
41	678869,02	1302372,49
42	678951,76	1302353,31
43	679098,34	1302311,34
44	679239,78	1302262,30
45	679303,71	1302235,96
46	679409,47	1302190,93
47	679536,51	1302129,15
48	679669,38	1302055,24
49	679723,64	1302021,13
50	679813,64	1301963,12
51	679939,20	1301872,33
52	680048,81	1301783,47
53	680072,92	1301762,45
54	680184,60	1301659,56
55	680288,99	1301552,26
56	680334,30	1301500,03
57	680405,07	1301416,59
58	680459,59	1301345,85
59	680548,26	1301225,25
60	680623,83	1301107,58
1	680710,25	1301196,94
Контур 2		
61	683940,67	1299050,31
62	683962,42	1299240,05
63	683964,00	1299263,55
64	683995,77	1299259,62
65	683987,32	1299767,31

Обозначение характерных точек границ	Координаты МСК-65	
	X	Y
66	683993,80	1299773,85
67	684012,75	1299798,57
68	684025,37	1299819,06
69	684050,39	1299864,48
70	684051,32	1299866,30
71	684062,80	1299894,28
72	684072,66	1299929,29
73	684082,34	1299969,29
74	684086,19	1299999,29
75	684086,65	1300035,66
76	684085,65	1300076,80
77	684081,60	1300106,78
78	684072,63	1300142,02
79	684061,02	1300181,51
80	684049,35	1300209,41
81	684038,06	1300230,18
82	684011,23	1300274,55
83	683992,06	1300299,58
84	683978,22	1300314,12
85	683974,26	1300551,94
86	683904,54	1300540,96
87	683874,54	1300742,81
88	683800,55	1301054,61
89	683591,44	1301002,14
90	683245,14	1300915,25
91	683311,96	1300633,44
92	683338,94	1300451,84
93	683590,61	1300491,50
94	683592,47	1300379,77
95	683615,96	1300385,65
96	683641,93	1300388,97
97	683689,63	1300389,90
98	683709,59	1300389,10
99	683734,61	1300385,63
100	683780,93	1300374,18
101	683799,99	1300368,25
102	683823,27	1300358,42
103	683865,04	1300335,37
104	683881,92	1300324,71
105	683901,86	1300309,19
106	683936,25	1300276,12
107	683949,79	1300261,44
108	683965,03	1300241,29
109	683989,69	1300200,45

Обозначение характерных точек границ	Координаты МСК-65	
	X	Y
110	683998,97	1300182,77
111	684008,48	1300159,36
112	684021,72	1300113,53
113	684026,11	1300094,05
114	684029,24	1300068,98
115	684030,17	1300021,28
116	684029,37	1300001,33
117	684025,90	1299976,30
118	684014,45	1299929,98
119	684008,52	1299910,92
120	683998,69	1299887,65
121	683997,64	1299885,66
122	683971,72	1299839,09
123	683962,43	1299825,48
124	683947,94	1299807,41
125	683910,84	1299769,13
126	683898,34	1299758,39
127	683879,67	1299744,68
128	683833,93	1299717,32
129	683819,08	1299710,17
130	683797,49	1299701,77
131	683746,23	1299687,17
132	683730,03	1299684,11
133	683707,01	1299681,58
134	683653,72	1299680,75
135	683638,92	1299681,85
136	683615,33	1299685,30
137	683603,98	1299688,29
138	683610,32	1299307,27
139	683393,24	1299334,10
140	683390,84	1299280,03
141	683371,36	1299110,15
142	683421,18	1299104,91
143	683806,52	1299064,41
61	683940,67	1299050,31
Контур 3		
144	680482,51	1297671,65
145	680702,28	1297942,59
146	680889,12	1298237,22
147	681040,48	1298551,54
148	681131,54	1298815,31
149	681154,33	1298881,31
150	681229,13	1299222,07
151	681240,34	1299334,13

Обозначение характерных точек границ	Координаты МСК-65	
	X	Y
152	681094,13	1299349,49
153	680992,36	1299360,19
154	680987,98	1299325,24
155	680961,74	1299166,53
156	680925,25	1299006,45
157	680882,59	1298858,22
158	680829,86	1298708,23
159	680767,93	1298560,25
160	680705,46	1298430,52
161	680659,04	1298346,94
162	680645,64	1298319,11
163	680556,51	1298160,59
164	680467,42	1298021,81
165	680369,65	1297887,44
166	680265,05	1297759,94
167	680152,34	1297637,84
168	680033,65	1297523,34
169	679907,52	1297415,15
170	679776,35	1297315,21
171	679638,51	1297222,39
172	679496,65	1297138,37
173	679348,95	1297062,16
174	679198,39	1296995,22
175	679043,10	1296936,74
176	678948,03	1296906,56
177	678962,87	1296851,18
178	678981,50	1296781,67
179	679006,75	1296786,56
180	679339,26	1296892,17
181	679657,25	1297035,66
182	679750,85	1297091,79
183	679956,44	1297215,09
184	680232,77	1297428,05
144	680482,51	1297671,65
Контур 4		
185	679635,51	1294065,56
186	679704,26	1294084,28
187	679699,49	1294102,07
188	679625,36	1294378,73
189	679555,98	1294637,66
190	679490,63	1294619,99
191	679277,01	1294568,92
192	679185,94	1294548,11
193	678830,32	1294495,41



Обозначение характерных точек границ	Координаты МСК-65	
	X	Y
194	678737,78	1294482,62
195	678378,92	1294461,11
196	678285,62	1294456,43
197	677926,24	1294466,28
198	677832,89	1294469,75
199	677475,74	1294510,88
200	677383,04	1294522,48
201	677030,84	1294594,58
202	676939,51	1294614,21
203	676594,93	1294716,74
204	676505,66	1294744,25
205	676171,32	1294876,42
206	676084,79	1294911,61
207	675763,24	1295072,42
208	675680,11	1295115,01
209	675374,74	1295302,66
210	675294,69	1295352,91
211	675005,96	1295567,11
212	674931,48	1295623,50
213	674662,52	1295862,04
214	674593,23	1295924,71
215	674365,27	1296165,54
216	674334,80	1296152,07
217	674163,60	1296087,44
218	674016,38	1296039,97
219	673860,58	1295996,31
220	673701,79	1295960,29
221	673542,70	1295930,66
222	673411,30	1295912,00
223	673227,95	1295894,00
224	673092,64	1295886,79
225	672909,52	1295884,88
226	672777,03	1295889,32
227	672593,56	1295903,39
228	672462,75	1295919,17
229	672286,39	1295948,00
230	672132,23	1295981,12
231	671975,48	1296021,21
232	671826,41	1296067,15
233	671673,74	1296120,75
234	671529,24	1296179,50
235	671381,83	1296246,20
236	671243,00	1296317,33
237	671101,96	1296396,62

Обозначение характерных точек границ	Координаты МСК-65	
	X	Y
238	670969,86	1296479,58
239	670836,27	1296570,86
240	670711,90	1296665,02
241	670586,78	1296767,60
242	670471,09	1296872,23
243	670355,38	1296985,33
244	670249,25	1297099,65
245	670143,84	1297222,40
246	670048,08	1297345,53
247	669953,76	1297477,00
248	669869,10	1297608,01
249	669786,60	1297747,20
250	669713,68	1297885,09
251	669643,62	1298030,94
252	669582,99	1298174,67
253	669525,92	1298326,07
254	669478,05	1298474,53
255	669434,39	1298630,33
256	669399,64	1298782,39
257	669369,72	1298941,41
258	669348,36	1299095,92
259	669332,41	1299256,94
260	669324,60	1299412,73
261	669322,75	1299574,52
262	669328,98	1299735,39
263	669341,37	1299896,48
264	669357,91	1300031,88
265	669387,41	1300210,85
266	669415,66	1300344,17
267	669460,67	1300520,01
268	669500,01	1300649,13
269	669560,60	1300821,61
270	669610,93	1300946,61
271	669686,01	1301112,48
272	669746,97	1301234,54
273	669765,75	1301268,34
274	669831,02	1301383,53
275	669914,59	1301517,85
276	670016,99	1301667,67
277	670102,56	1301781,21
278	670211,36	1301914,01
279	670315,99	1302029,70
280	670429,09	1302145,41
281	670543,40	1302251,54

Обозначение характерных точек границ	Координаты МСК-65	
	X	Y
282	670666,16	1302356,95
283	670789,29	1302452,71
284	670920,76	1302547,03
285	671051,77	1302631,69
286	671190,96	1302714,19
287	671329,06	1302787,19
288	671422,75	1302832,72
289	671180,41	1303352,41
290	671071,93	1303299,69
291	670909,35	1303213,73
292	670751,01	1303119,71
293	670596,82	1303020,05
294	670447,28	1302912,59
295	670302,36	1302799,87
296	670162,75	1302679,79
297	670028,21	1302554,86
298	669899,60	1302423,07
299	669776,46	1302286,89
300	669652,63	1302135,51
301	669551,15	1302000,84
302	669430,84	1301824,42
303	669336,63	1301672,40
304	669259,55	1301536,02
305	669241,31	1301503,18
306	669168,87	1301358,16
307	669080,81	1301163,10
308	669024,19	1301021,70
309	668954,32	1300822,33
310	668908,61	1300671,75
311	668856,86	1300468,80
312	668824,30	1300314,27
313	668790,45	1300107,79
314	668771,30	1299949,64
315	668756,66	1299755,88
316	668750,23	1299578,85
317	668752,48	1299394,72
318	668761,69	1299211,36
319	668779,98	1299028,12
320	668805,14	1298846,26
321	668839,34	1298665,31
322	668880,25	1298486,33
323	668930,08	1298309,06
324	668986,44	1298134,33
325	669051,53	1297962,07

Обозначение характерных точек границ	Координаты МСК-65	
	X	Y
326	669122,91	1297792,91
327	669202,77	1297626,99
328	669288,61	1297464,69
329	669382,63	1297306,36
330	669482,29	1297152,17
331	669589,75	1297002,62
332	669702,47	1296857,71
333	669822,55	1296718,10
334	669947,48	1296583,56
335	670079,27	1296454,95
336	670215,44	1296331,81
337	670357,95	1296215,17
338	670504,33	1296104,37
339	670656,46	1296000,60
340	670811,95	1295902,97
341	670972,54	1295812,85
342	671135,94	1295729,15
343	671303,77	1295653,37
344	671473,85	1295584,23
345	671647,65	1295523,37
346	671823,11	1295469,32
347	672012,65	1295421,07
348	672183,06	1295384,86
349	672384,04	1295352,16
350	672535,38	1295333,90
351	672733,62	1295318,63
352	672905,29	1295312,37
353	673116,92	1295314,77
354	673269,72	1295323,06
355	673467,50	1295342,43
356	673637,95	1295366,11
357	673824,03	1295400,99
358	674000,93	1295441,32
359	674208,81	1295499,81
360	674572,20	1295176,47
361	674592,33	1295160,44
362	674973,63	1294877,80
363	675214,70	1294728,67
364	675405,91	1294611,11
365	675853,31	1294386,82
366	675876,90	1294376,55
367	676318,37	1294202,23
368	676589,98	1294120,53
369	676804,94	1294056,51

Обозначение характерных точек границ	Координаты МСК-65	
	X	Y
370	677295,14	1293955,66
371	677320,59	1293951,84
372	677792,13	1293897,72
373	678075,46	1293889,10
374	678299,84	1293882,90
375	678799,44	1293912,36
376	678825,01	1293915,26
377	679294,49	1293985,02
378	679390,43	1294006,98
185	679635,51	1294065,56
Контур 5		
379	672669,17	1300669,00
380	672783,02	1300998,77
381	672934,39	1301313,09
382	673121,22	1301607,72
383	673340,99	1301878,66
384	673590,73	1302122,26
385	673683,25	1302193,57
386	673917,31	1302572,97
387	674132,90	1302862,24
388	674179,61	1302917,99
389	673970,23	1303087,54
390	673747,69	1303267,75
391	673734,60	1303278,35
392	673682,10	1303215,69
393	673442,68	1302894,36
394	673180,26	1302468,75
395	673172,67	1302456,32
396	673004,38	1302119,44
397	672948,96	1302008,52
398	672948,57	1302007,78
399	672767,37	1301549,06
400	672623,45	1301067,92
401	672521,54	1300574,04
402	672511,83	1300497,16
403	672593,71	1300321,58
404	672594,38	1300328,24
379	672669,17	1300669,00
Сектор 24 Набс от 75,00 м до 80,00 м		
Контур 1		
1	684509,98	1298990,47
2	684533,96	1299199,69
3	684549,88	1299752,75

Обозначение характерных точек границ	Координаты МСК-65	
	X	Y
4	684517,49	1300305,33
5	684437,11	1300852,32
6	684355,97	1301193,98
7	684331,80	1301187,91
8	683961,62	1301095,03
9	683800,55	1301054,61
10	683874,54	1300742,81
11	683904,54	1300540,96
12	683974,26	1300551,94
13	683978,22	1300314,12
14	683992,06	1300299,58
15	684011,23	1300274,55
16	684038,06	1300230,18
17	684049,35	1300209,41
18	684061,02	1300181,51
19	684072,63	1300142,02
20	684081,60	1300106,78
21	684085,65	1300076,80
22	684086,65	1300035,66
23	684086,19	1299999,29
24	684082,34	1299969,29
25	684072,66	1299929,29
26	684062,80	1299894,28
27	684051,32	1299866,30
28	684050,39	1299864,48
29	684025,37	1299819,06
30	684012,75	1299798,57
31	683993,80	1299773,85
32	683987,32	1299767,31
33	683995,77	1299259,62
34	683964,00	1299263,55
35	683962,42	1299240,05
36	683940,67	1299050,31
37	684191,85	1299023,91
1	684509,98	1298990,47
Контур 2		
38	681257,04	1298783,27
39	681296,67	1298937,63
40	681320,98	1299052,08
41	681346,73	1299207,65
42	681360,77	1299321,47
43	681240,34	1299334,13
44	681229,13	1299222,07
45	681154,33	1298881,31

Обозначение характерных точек границ	Координаты МСК-65	
	X	Y
46	681131,54	1298815,31
47	681255,96	1298779,63
38	681257,04	1298783,27
Контур 3		
48	679752,24	1296883,59
49	679843,69	1296937,27
50	679750,85	1297091,79
51	679657,25	1297035,66
52	679339,26	1296892,17
53	679006,75	1296786,56
54	678981,50	1296781,67
55	679032,32	1296592,00
56	679137,04	1296621,93
57	679249,06	1296658,32
58	679397,76	1296714,22
59	679505,39	1296759,90
60	679649,79	1296829,08
48	679752,24	1296883,59
Контур 4		
61	679778,38	1293510,65
62	679852,54	1293530,90
63	679847,75	1293548,76
64	679773,62	1293825,41
65	679704,26	1294084,28
66	679635,51	1294065,56
67	679390,43	1294006,98
68	679294,49	1293985,02
69	678825,01	1293915,26
70	678799,44	1293912,36
71	678299,84	1293882,90
72	678075,46	1293889,10
73	677792,13	1293897,72
74	677320,59	1293951,84
75	677295,14	1293955,66
76	676804,94	1294056,51
77	676589,98	1294120,53
78	676318,37	1294202,23
79	675876,90	1294376,55
80	675853,31	1294386,82
81	675405,91	1294611,11
82	675214,70	1294728,67
83	674973,63	1294877,80
84	674592,33	1295160,44
85	674572,20	1295176,47

Обозначение характерных точек границ	Координаты МСК-65	
	X	Y
86	674208,81	1295499,81
87	674000,93	1295441,32
88	673824,03	1295400,99
89	673637,95	1295366,11
90	673467,50	1295342,43
91	673269,72	1295323,06
92	673116,92	1295314,77
93	672905,29	1295312,37
94	672733,62	1295318,63
95	672535,38	1295333,90
96	672384,04	1295352,16
97	672183,06	1295384,86
98	672012,65	1295421,07
99	671823,11	1295469,32
100	671647,65	1295523,37
101	671473,85	1295584,23
102	671303,77	1295653,37
103	671135,94	1295729,15
104	670972,54	1295812,85
105	670811,95	1295902,97
106	670656,46	1296000,60
107	670504,33	1296104,37
108	670357,95	1296215,17
109	670215,44	1296331,81
110	670079,27	1296454,95
111	669947,48	1296583,56
112	669822,55	1296718,10
113	669702,47	1296857,71
114	669589,75	1297002,62
115	669482,29	1297152,17
116	669382,63	1297306,36
117	669288,61	1297464,69
118	669202,77	1297626,99
119	669122,91	1297792,91
120	669051,53	1297962,07
121	668986,44	1298134,33
122	668930,08	1298309,06
123	668880,25	1298486,33
124	668839,34	1298665,31
125	668805,14	1298846,26
126	668779,98	1299028,12
127	668761,69	1299211,36
128	668752,48	1299394,72
129	668750,23	1299578,85

Обозначение характерных точек границ	Координаты МСК-65	
	X	Y
130	668756,66	1299755,88
131	668771,30	1299949,64
132	668790,45	1300107,79
133	668824,30	1300314,27
134	668856,86	1300468,80
135	668908,61	1300671,75
136	668954,32	1300822,33
137	669024,19	1301021,70
138	669080,81	1301163,10
139	669168,87	1301358,16
140	669241,31	1301503,18
141	669259,55	1301536,02
142	669336,63	1301672,40
143	669430,84	1301824,42
144	669551,15	1302000,84
145	669652,63	1302135,51
146	669776,46	1302286,89
147	669899,60	1302423,07
148	670028,21	1302554,86
149	670162,75	1302679,79
150	670302,36	1302799,87
151	670447,28	1302912,59
152	670596,82	1303020,05
153	670751,01	1303119,71
154	670909,35	1303213,73
155	671071,93	1303299,69
156	671180,41	1303352,41
157	671122,31	1303477,01
158	670938,07	1303872,11
159	670804,88	1303807,36
160	670627,01	1303712,87
161	670439,10	1303601,03
162	670272,19	1303492,62
163	670094,74	1303364,82
164	669937,92	1303242,27
165	669772,28	1303099,50
166	669626,74	1302963,75
167	669474,17	1302807,08
168	669341,01	1302659,16
169	669202,69	1302489,80
170	669086,59	1302335,71
171	668956,75	1302145,28
172	668842,26	1301961,34
173	668752,13	1301801,49

Обозначение характерных точек границ	Координаты МСК-65	
	X	Y
174	668735,60	1301771,73
175	668652,05	1301604,51
176	668557,50	1301394,88
177	668487,97	1301222,30
178	668408,63	1300995,53
179	668356,78	1300824,25
180	668298,23	1300594,07
181	668261,27	1300418,06
182	668222,88	1300182,96
183	668201,54	1300005,53
184	668184,76	1299782,27
185	668177,68	1299582,37
186	668180,58	1299363,71
187	668191,02	1299164,96
188	668212,97	1298947,38
189	668240,69	1298750,30
190	668281,52	1298535,46
191	668326,31	1298341,54
192	668385,70	1298131,09
193	668447,23	1297941,81
194	668524,74	1297737,33
195	668602,52	1297554,13
196	668697,56	1297357,19
197	668791,02	1297181,47
198	668902,86	1296993,55
199	669011,28	1296826,65
200	669139,07	1296649,20
201	669261,62	1296492,37
202	669404,39	1296326,74
203	669540,14	1296181,19
204	669696,81	1296028,63
205	669844,73	1295895,47
206	670014,10	1295757,14
207	670173,06	1295637,38
208	670353,84	1295514,34
209	670522,63	1295408,89
210	670713,45	1295302,07
211	670890,79	1295211,74
212	671090,19	1295121,96
213	671274,73	1295047,42
214	671481,20	1294975,36
215	671671,53	1294917,19
216	671883,49	1294863,40
217	672078,17	1294822,04



Обозначение характерных точек границ	Координаты МСК-65	
	X	Y
218	672305,33	1294785,14
219	672484,07	1294763,61
220	672712,87	1294746,32
221	672895,84	1294740,00
222	673113,02	1294742,31
223	673314,74	1294752,31
224	673535,68	1294774,10
225	673736,23	1294801,98
226	673967,73	1294845,83
227	674051,19	1294864,80
228	674209,14	1294732,79
229	674455,92	1294548,66
230	674648,22	1294405,93
231	675123,23	1294112,41
232	675398,31	1293973,89
233	675612,40	1293866,76
234	676131,15	1293660,18
235	676427,27	1293571,19
236	676655,55	1293503,21
237	677202,30	1293389,85
238	677509,37	1293353,63
239	677745,98	1293326,32
240	678304,11	1293309,62
241	678612,81	1293327,28
242	678850,57	1293341,47
243	679403,11	1293421,95
244	679501,13	1293444,39
61	679778,38	1293510,65
Контур 5		
245	672521,54	1300574,04
246	672623,45	1301067,92
247	672767,37	1301549,06
248	672948,57	1302007,78
249	672948,96	1302008,52
250	673004,38	1302119,44
251	673172,67	1302456,32
252	673180,26	1302468,75
253	673442,68	1302894,36
254	673682,10	1303215,69
255	673734,60	1303278,35
256	673525,15	1303447,96
257	673302,61	1303628,17
258	673289,59	1303638,71
259	673230,73	1303568,46

Обозначение характерных точек границ	Координаты МСК-65	
	X	Y
260	672968,12	1303215,83
261	672680,03	1302748,46
262	672671,87	1302735,10
263	672471,26	1302333,54
264	672425,46	1302241,87
265	672425,30	1302241,57
266	672225,40	1301735,44
267	672111,63	1301355,41
268	672149,76	1301273,63
269	672392,10	1300753,94
270	672511,83	1300497,16
245	672521,54	1300574,04
Сектор 25		
Набс от 80,00 м до 85,00 м		
Контур 1		
1	685079,29	1298930,64
2	685105,56	1299159,83
3	685122,82	1299762,45
4	685087,45	1300364,89
5	684999,67	1300961,91
6	684911,39	1301333,35
7	684702,00	1301280,81
8	684355,97	1301193,98
9	684437,11	1300852,32
10	684517,49	1300305,33
11	684549,88	1299752,75
12	684533,96	1299199,69
13	684509,98	1298990,47
14	684577,19	1298983,41
15	684962,52	1298942,91
1	685079,29	1298930,64
Контур 2		
16	681531,11	1298700,73
17	681575,70	1298873,71
18	681602,41	1298999,81
19	681630,47	1299169,85
20	681645,40	1299291,55
21	681360,77	1299321,47
22	681346,73	1299207,65
23	681320,98	1299052,08
24	681296,67	1298937,63
25	681257,04	1298783,27
26	681255,96	1298779,63
27	681341,63	1298755,06

Обозначение характерных точек границ	Координаты МСК-65	
	X	Y
16	681531,11	1298700,73
Контур 3		
28	679893,23	1296634,25
29	679991,17	1296691,83
30	679889,61	1296860,85
31	679843,69	1296937,27
32	679752,24	1296883,59
33	679649,79	1296829,08
34	679505,39	1296759,90
35	679397,76	1296714,22
36	679249,06	1296658,32
37	679137,04	1296621,93
38	679032,32	1296592,00
39	679106,45	1296315,34
40	679221,68	1296348,28
41	679331,01	1296383,73
42	679505,39	1296448,77
43	679611,88	1296493,91
44	679779,13	1296573,54
28	679893,23	1296634,25
Контур 4		
45	679921,38	1292955,78
46	680000,82	1292977,52
47	679996,02	1292995,44
48	679921,89	1293272,10
49	679852,54	1293530,90
50	679778,38	1293510,65
51	679501,13	1293444,39
52	679403,11	1293421,95
53	678850,57	1293341,47
54	678612,81	1293327,28
55	678304,11	1293309,62
56	677745,98	1293326,32
57	677509,37	1293353,63
58	677202,30	1293389,85
59	676655,55	1293503,21
60	676427,27	1293571,19
61	676131,15	1293660,18
62	675612,40	1293866,76
63	675398,31	1293973,89
64	675123,23	1294112,41
65	674648,22	1294405,93
66	674455,92	1294548,66
67	674209,14	1294732,79

Обозначение характерных точек границ	Координаты МСК-65	
	X	Y
68	674051,19	1294864,80
69	673967,73	1294845,83
70	673736,23	1294801,98
71	673535,68	1294774,10
72	673314,74	1294752,31
73	673113,02	1294742,31
74	672895,84	1294740,00
75	672712,87	1294746,32
76	672484,07	1294763,61
77	672305,33	1294785,14
78	672078,17	1294822,04
79	671883,49	1294863,40
80	671671,53	1294917,19
81	671481,20	1294975,36
82	671274,73	1295047,42
83	671090,19	1295121,96
84	670890,79	1295211,74
85	670713,45	1295302,07
86	670522,63	1295408,89
87	670353,84	1295514,34
88	670173,06	1295637,38
89	670014,10	1295757,14
90	669844,73	1295895,47
91	669696,81	1296028,63
92	669540,14	1296181,19
93	669404,39	1296326,74
94	669261,62	1296492,37
95	669139,07	1296649,20
96	669011,28	1296826,65
97	668902,86	1296993,55
98	668791,02	1297181,47
99	668697,56	1297357,19
100	668602,52	1297554,13
101	668524,74	1297737,33
102	668447,23	1297941,81
103	668385,70	1298131,09
104	668326,31	1298341,54
105	668281,52	1298535,46
106	668240,69	1298750,30
107	668212,97	1298947,38
108	668191,02	1299164,96
109	668180,58	1299363,71
110	668177,68	1299582,37
111	668184,76	1299782,27

Обозначение характерных точек границ	Координаты МСК-65	
	X	Y
112	668201,54	1300005,53
113	668222,88	1300182,96
114	668261,27	1300418,06
115	668298,23	1300594,07
116	668356,78	1300824,25
117	668408,63	1300995,53
118	668487,97	1301222,30
119	668557,50	1301394,88
120	668652,05	1301604,51
121	668735,60	1301771,73
122	668752,13	1301801,49
123	668842,26	1301961,34
124	668956,75	1302145,28
125	669086,59	1302335,71
126	669202,69	1302489,80
127	669341,01	1302659,16
128	669474,17	1302807,08
129	669626,74	1302963,75
130	669772,28	1303099,50
131	669937,92	1303242,27
132	670094,74	1303364,82
133	670272,19	1303492,62
134	670439,10	1303601,03
135	670627,01	1303712,87
136	670804,88	1303807,36
137	670938,07	1303872,11
138	670827,58	1304109,06
139	670695,73	1304391,80
140	670536,40	1304314,33
141	670344,16	1304211,74
142	670125,99	1304081,63
143	669947,08	1303964,86
144	669741,07	1303816,23
145	669573,02	1303684,31
146	669380,76	1303518,30
147	669224,84	1303372,23
148	669047,78	1303190,09
149	668905,19	1303030,99
150	668744,67	1302834,11
151	668620,40	1302668,41
152	668477,82	1302459,00
153	668347,83	1302250,16
154	668243,75	1302065,24
155	668229,94	1302040,37

Обозначение характерных точек границ	Координаты МСК-65	
	X	Y
156	668135,04	1301850,45
157	668026,19	1301608,70
158	667951,59	1301422,49
159	667862,94	1301168,73
160	667805,32	1300978,02
161	667739,30	1300718,19
162	667698,50	1300523,15
163	667655,48	1300259,26
164	667631,44	1300058,43
165	667612,36	1299801,51
166	667605,13	1299585,30
167	667608,72	1299331,30
168	667620,39	1299117,97
169	667646,10	1298865,26
170	667676,32	1298653,76
171	667723,96	1298404,24
172	667772,50	1298196,18
173	667841,71	1297951,77
174	667908,20	1297748,73
175	667998,44	1297511,28
176	668082,38	1297314,81
177	668192,97	1297086,13
178	668293,71	1296897,72
179	668423,81	1296679,55
180	668540,59	1296500,64
181	668689,21	1296294,64
182	668821,13	1296126,58
183	668987,15	1295934,32
184	669133,22	1295778,40
185	669315,36	1295601,34
186	669474,46	1295458,75
187	669671,33	1295298,23
188	669842,26	1295170,05
189	670052,38	1295027,30
190	670233,82	1294914,51
191	670455,58	1294790,62
192	670646,17	1294694,06
193	670877,88	1294589,97
194	671076,16	1294510,40
195	671316,06	1294426,90
196	671520,52	1294364,90
197	671766,79	1294302,63
198	671975,87	1294258,69
199	672226,63	1294218,12

Обозначение характерных точек границ	Координаты МСК-65	
	X	Y
200	672428,27	1294193,84
201	672676,70	1294175,11
202	672891,97	1294167,47
203	673141,74	1294170,36
204	673359,84	1294181,56
205	673609,99	1294206,40
206	673829,96	1294237,20
207	673898,48	1294249,54
208	674331,70	1293927,45
209	674844,88	1293611,05
210	675383,68	1293340,59
211	675944,00	1293118,11
212	676521,58	1292945,31
213	677112,03	1292823,51
214	677710,84	1292753,64
215	678313,46	1292736,22
216	678915,31	1292771,39
217	679511,80	1292858,88
218	679606,31	1292880,48
45	679921,38	1292955,78
Контур 5		
219	672225,40	1301735,44
220	672425,30	1302241,57
221	672425,46	1302241,87
222	672471,26	1302333,54
223	672671,87	1302735,10
224	672680,03	1302748,46
225	672968,12	1303215,83
226	673230,73	1303568,46
227	673289,59	1303638,71
228	673080,07	1303808,38
229	672857,53	1303988,59
230	672844,58	1303999,08
231	672779,41	1303921,29
232	672493,38	1303537,06
233	672178,29	1303025,68
234	672171,07	1303013,88
235	671939,02	1302549,39
236	671901,99	1302475,27
237	671901,91	1302475,11
238	671758,66	1302112,35
239	671907,42	1301793,33
240	672111,63	1301355,41
219	672225,40	1301735,44

Обозначение характерных точек границ	Координаты МСК-65	
	X	Y
Сектор 26		
Набс от 85,00 м до 90,00 м		
Контур 1		
1	685648,60	1298870,80
2	685677,15	1299119,97
3	685693,71	1299696,75
4	685695,81	1299772,37
5	685661,86	1300350,70
6	685657,46	1300424,49
7	685562,21	1301071,57
8	685466,81	1301472,71
9	685442,49	1301466,61
10	685072,18	1301373,69
11	684911,39	1301333,35
12	684999,67	1300961,91
13	685087,45	1300364,89
14	685122,82	1299762,45
15	685105,56	1299159,83
16	685079,29	1298930,64
17	685347,86	1298902,41
1	685648,60	1298870,80
Контур 2		
18	681807,46	1298625,89
19	681855,26	1298811,96
20	681883,35	1298945,13
21	681914,19	1299131,94
22	681930,02	1299261,64
23	681663,44	1299289,66
24	681645,40	1299291,55
25	681630,47	1299169,85
26	681602,41	1298999,81
27	681575,70	1298873,71
28	681531,11	1298700,73
29	681708,45	1298649,88
30	681806,25	1298621,84
18	681807,46	1298625,89
Контур 3		
31	679912,61	1296320,00
32	680034,62	1296385,13
33	680138,65	1296446,38
34	680086,23	1296533,63
35	679991,17	1296691,83
36	679893,23	1296634,25
37	679779,13	1296573,54

Обозначение характерных точек границ	Координаты МСК-65	
	X	Y
38	679611,88	1296493,91
39	679505,39	1296448,77
40	679331,01	1296383,73
41	679221,68	1296348,28
42	679106,45	1296315,34
43	679111,15	1296297,80
44	679180,58	1296038,68
45	679306,08	1296074,52
46	679433,36	1296115,94
47	679613,20	1296183,38
48	679737,83	1296236,36
31	679912,61	1296320,00
Контур 4		
49	680065,94	1292401,28
50	680149,09	1292424,14
51	680144,28	1292442,12
52	680070,15	1292718,78
53	680000,82	1292977,52
54	679921,38	1292955,78
55	679606,31	1292880,48
56	679511,80	1292858,88
57	678915,31	1292771,39
58	678313,46	1292736,22
59	677710,84	1292753,64
60	677112,03	1292823,51
61	676521,58	1292945,31
62	675944,00	1293118,11
63	675383,68	1293340,59
64	674844,88	1293611,05
65	674331,70	1293927,45
66	673898,48	1294249,54
67	673829,96	1294237,20
68	673609,99	1294206,40
69	673359,84	1294181,56
70	673141,74	1294170,36
71	672891,97	1294167,47
72	672676,70	1294175,11
73	672428,27	1294193,84
74	672226,63	1294218,12
75	671975,87	1294258,69
76	671766,79	1294302,63
77	671520,52	1294364,90
78	671316,06	1294426,90
79	671076,16	1294510,40

Обозначение характерных точек границ	Координаты МСК-65	
	X	Y
80	670877,88	1294589,97
81	670646,17	1294694,06
82	670455,58	1294790,62
83	670233,82	1294914,51
84	670052,38	1295027,30
85	669842,26	1295170,05
86	669671,33	1295298,23
87	669474,46	1295458,75
88	669315,36	1295601,34
89	669133,22	1295778,40
90	668987,15	1295934,32
91	668821,13	1296126,58
92	668689,21	1296294,64
93	668540,59	1296500,64
94	668423,81	1296679,55
95	668293,71	1296897,72
96	668192,97	1297086,13
97	668082,38	1297314,81
98	667998,44	1297511,28
99	667908,20	1297748,73
100	667841,71	1297951,77
101	667772,50	1298196,18
102	667723,96	1298404,24
103	667676,32	1298653,76
104	667646,10	1298865,26
105	667620,39	1299117,97
106	667608,72	1299331,30
107	667605,13	1299585,30
108	667612,36	1299801,51
109	667631,44	1300058,43
110	667655,48	1300259,26
111	667698,50	1300523,15
112	667739,30	1300718,19
113	667805,32	1300978,02
114	667862,94	1301168,73
115	667951,59	1301422,49
116	668026,19	1301608,70
117	668135,04	1301850,45
118	668229,94	1302040,37
119	668243,75	1302065,24
120	668347,83	1302250,16
121	668477,82	1302459,00
122	668620,40	1302668,41
123	668744,67	1302834,11



Обозначение характерных точек границ	Координаты МСК-65	
	X	Y
124	668905,19	1303030,99
125	669047,78	1303190,09
126	669224,84	1303372,23
127	669380,76	1303518,30
128	669573,02	1303684,31
129	669741,07	1303816,23
130	669947,08	1303964,86
131	670125,99	1304081,63
132	670344,16	1304211,74
133	670536,40	1304314,33
134	670695,73	1304391,80
135	670537,52	1304731,09
136	670453,39	1304911,50
137	670267,04	1304820,87
138	670064,17	1304712,14
139	669822,69	1304568,13
140	669624,68	1304438,88
141	669396,67	1304274,37
142	669210,67	1304128,36
143	668997,87	1303944,61
144	668825,31	1303782,93
145	668629,33	1303581,33
146	668471,52	1303405,24
147	668293,86	1303187,32
148	668154,64	1303001,65
149	667991,64	1302761,96
150	667853,61	1302539,31
151	667739,78	1302336,92
152	667724,28	1302309,02
153	667618,18	1302096,70
154	667498,87	1301831,50
155	667415,34	1301622,99
156	667317,26	1301341,93
157	667253,44	1301130,35
158	667180,38	1300842,30
159	667135,43	1300626,77
160	667087,86	1300334,13
161	667061,59	1300113,47
162	667040,04	1299821,92
163	667032,59	1299588,75
164	667036,86	1299298,43
165	667049,73	1299071,51
166	667079,29	1298782,67
167	667111,89	1298557,74

Обозначение характерных точек границ	Координаты МСК-65	
	X	Y
168	667166,51	1298272,57
169	667218,58	1298051,34
170	667297,85	1297772,01
171	667369,01	1297556,16
172	667472,32	1297284,81
173	667562,02	1297075,98
174	667688,59	1296814,66
175	667796,15	1296614,45
176	667945,01	1296365,16
177	668069,61	1296175,08
178	668239,63	1295939,71
179	668380,33	1295761,21
180	668570,21	1295541,56
181	668725,93	1295376,00
182	668934,24	1295173,73
183	669103,79	1295022,38
184	669328,94	1294839,04
185	669511,04	1294703,04
186	669751,30	1294540,01
187	669944,56	1294420,40
188	670198,12	1294278,94
189	670401,07	1294176,63
190	670666,00	1294057,80
191	670877,09	1293973,57
192	671151,36	1293878,29
193	671369,00	1293812,77
194	671650,53	1293741,75
195	671873,05	1293695,46
196	672159,70	1293649,25
197	672373,66	1293623,94
198	672652,58	1293603,04
199	672891,32	1293594,83
200	673179,03	1293598,55
201	673412,76	1293611,26
202	673705,16	1293640,89
203	673748,79	1293646,48
204	674012,44	1293451,02
205	674217,62	1293324,10
206	674568,31	1293108,61
207	674785,07	1292999,42
208	675151,91	1292815,95
209	675377,39	1292726,05
210	675758,79	1292575,27
211	675990,43	1292505,62

Обозначение характерных точек границ	Координаты МСК-65	
	X	Y
212	676384,34	1292388,41
213	676622,01	1292339,03
214	677023,80	1292256,77
215	677264,84	1292228,30
216	677672,30	1292181,36
217	677914,20	1292174,03
218	678324,90	1292162,77
219	678567,22	1292176,58
220	678976,64	1292201,12
221	679460,16	1292272,16
222	679625,28	1292296,54
223	679676,70	1292308,24
49	680065,94	1292401,28
Контур 5		
224	676778,27	1302592,57
224	676778,27	1302592,57
225	676704,06	1302744,72
226	676612,82	1302931,79
227	676572,59	1303014,26
228	676513,37	1302985,44
229	676390,34	1302919,88
230	676210,46	1302813,16
231	676176,30	1302790,59
232	676200,26	1302786,77
233	676536,09	1302692,29
224	676778,27	1302592,57
Контур 6		
234	671939,02	1302549,39
235	672171,07	1303013,88
236	672178,29	1303025,68
237	672493,38	1303537,06
238	672779,41	1303921,29
239	672844,58	1303999,08
240	672634,99	1304168,80
241	672412,45	1304349,01
242	672399,57	1304359,44
243	672327,96	1304273,98
244	672017,76	1303857,10
245	671677,34	1303304,21
246	671670,30	1303292,69
247	671431,32	1302814,34
248	671665,08	1302313,02
249	671758,66	1302112,35
250	671901,91	1302475,11

Обозначение характерных точек границ	Координаты МСК-65	
	X	Y
251	671901,99	1302475,27
234	671939,02	1302549,39
Сектор 27		
Набс от 90,00 м до 95,00 м		
Контур 1		
1	686217,90	1298810,96
2	686248,75	1299080,06
3	686265,55	1299665,97
4	686268,80	1299782,42
5	686234,25	1300369,85
6	686227,45	1300484,31
7	686124,75	1301181,28
8	686022,23	1301612,08
9	685812,74	1301559,52
10	685466,81	1301472,71
11	685562,21	1301071,57
12	685657,46	1300424,49
13	685661,86	1300350,70
14	685695,81	1299772,37
15	685693,71	1299696,75
16	685677,15	1299119,97
17	685648,60	1298870,80
18	685733,19	1298861,91
19	686118,52	1298821,41
1	686217,90	1298810,96
Контур 2		
20	682084,12	1298552,10
21	682134,32	1298748,27
22	682165,51	1298896,41
23	682270,95	1298879,62
24	682265,18	1299226,41
25	682232,75	1299229,82
26	681930,02	1299261,64
27	681914,19	1299131,94
28	681883,35	1298945,13
29	681855,26	1298811,96
30	681807,46	1298625,89
31	681806,25	1298621,84
32	682075,27	1298544,70
33	682081,40	1298542,94
20	682084,12	1298552,10
Контур 3		
34	680044,34	1296065,63
35	680175,32	1296135,64

Обозначение характерных точек границ	Координаты МСК-65	
	X	Y
36	680286,13	1296200,94
37	680282,84	1296206,41
38	680138,65	1296446,38
39	680034,62	1296385,13
40	679912,61	1296320,00
41	679737,83	1296236,36
42	679613,20	1296183,38
43	679433,36	1296115,94
44	679306,08	1296074,52
45	679180,58	1296038,68
46	679254,71	1295762,02
47	679391,68	1295801,13
48	679534,27	1295847,68
49	679725,18	1295919,60
50	679860,53	1295977,40
34	680044,34	1296065,63
Контур 4		
51	680209,26	1291846,49
52	680297,37	1291870,76
53	680292,54	1291888,81
54	680218,41	1292165,47
55	680149,09	1292424,14
56	680065,94	1292401,28
57	679676,70	1292308,24
58	679625,28	1292296,54
59	679460,16	1292272,16
60	678976,64	1292201,12
61	678567,22	1292176,58
62	678324,90	1292162,77
63	677914,20	1292174,03
64	677672,30	1292181,36
65	677264,84	1292228,30
66	677023,80	1292256,77
67	676622,01	1292339,03
68	676384,34	1292388,41
69	675990,43	1292505,62
70	675758,79	1292575,27
71	675377,39	1292726,05
72	675151,91	1292815,95
73	674785,07	1292999,42
74	674568,31	1293108,61
75	674217,62	1293324,10
76	674012,44	1293451,02
77	673748,79	1293646,48

Обозначение характерных точек границ	Координаты МСК-65	
	X	Y
78	673705,16	1293640,89
79	673412,76	1293611,26
80	673179,03	1293598,55
81	672891,32	1293594,83
82	672652,58	1293603,04
83	672373,66	1293623,94
84	672159,70	1293649,25
85	671873,05	1293695,46
86	671650,53	1293741,75
87	671369,00	1293812,77
88	671151,36	1293878,29
89	670877,09	1293973,57
90	670666,00	1294057,80
91	670401,07	1294176,63
92	670198,12	1294278,94
93	669944,56	1294420,40
94	669751,30	1294540,01
95	669511,04	1294703,04
96	669328,94	1294839,04
97	669103,79	1295022,38
98	668934,24	1295173,73
99	668725,93	1295376,00
100	668570,21	1295541,56
101	668380,33	1295761,21
102	668239,63	1295939,71
103	668069,61	1296175,08
104	667945,01	1296365,16
105	667796,15	1296614,45
106	667688,59	1296814,66
107	667562,02	1297075,98
108	667472,32	1297284,81
109	667369,01	1297556,16
110	667297,85	1297772,01
111	667218,58	1298051,34
112	667166,51	1298272,57
113	667111,89	1298557,74
114	667079,29	1298782,67
115	667049,73	1299071,51
116	667036,86	1299298,43
117	667032,59	1299588,75
118	667040,04	1299821,92
119	667061,59	1300113,47
120	667087,86	1300334,13
121	667135,43	1300626,77

Обозначение характерных точек границ	Координаты МСК-65	
	X	Y
122	667180,38	1300842,30
123	667253,44	1301130,35
124	667317,26	1301341,93
125	667415,34	1301622,99
126	667498,87	1301831,50
127	667618,18	1302096,70
128	667724,28	1302309,02
129	667739,78	1302336,92
130	667853,61	1302539,31
131	667991,64	1302761,96
132	668154,64	1303001,65
133	668293,86	1303187,32
134	668471,52	1303405,24
135	668629,33	1303581,33
136	668825,31	1303782,93
137	668997,87	1303944,61
138	669210,67	1304128,36
139	669396,67	1304274,37
140	669624,68	1304438,88
141	669822,69	1304568,13
142	670064,17	1304712,14
143	670267,04	1304820,87
144	670453,39	1304911,50
145	670258,20	1305330,09
146	670211,05	1305431,19
147	669997,48	1305327,31
148	669780,67	1305210,65
149	669508,21	1305047,90
150	669298,95	1304910,71
151	669041,71	1304724,84
152	668845,20	1304569,93
153	668605,14	1304362,34
154	668422,88	1304190,90
155	668201,82	1303963,18
156	668035,20	1303776,51
157	667843,04	1303540,53
158	667689,42	1303335,64
159	667511,91	1303074,48
160	667358,03	1302826,27
161	667235,81	1302608,60
162	667218,62	1302577,66
163	667101,60	1302343,49
164	666966,77	1302043,55
165	666878,12	1301821,06

Обозначение характерных точек границ	Координаты МСК-65	
	X	Y
166	666771,57	1301515,13
167	666701,78	1301283,43
168	666621,46	1300966,42
169	666572,52	1300731,16
170	666520,23	1300409,00
171	666491,53	1300166,70
172	666468,03	1299846,84
173	666460,10	1299593,65
174	666464,81	1299276,32
175	666478,99	1299026,50
176	666511,34	1298710,79
177	666547,24	1298463,16
178	666606,99	1298151,46
179	666664,33	1297907,90
180	666751,01	1297602,60
181	666829,37	1297364,96
182	666942,33	1297068,38
183	667041,09	1296838,48
184	667179,48	1296552,87
185	667297,90	1296332,45
186	667460,65	1296059,99
187	667597,84	1295850,73
188	667783,72	1295593,49
189	667938,62	1295396,98
190	668146,21	1295156,92
191	668317,65	1294974,66
192	668545,37	1294753,60
193	668732,04	1294586,98
194	668978,16	1294386,61
195	669178,65	1294236,89
196	669441,30	1294058,74
197	669654,07	1293927,06
198	669931,24	1293772,48
199	670154,68	1293659,85
200	670444,27	1293530,01
201	670676,68	1293437,28
202	670976,49	1293333,17
203	671216,09	1293261,05
204	671523,83	1293183,47
205	671768,80	1293132,51
206	672082,13	1293082,05
207	672321,55	1293053,74
208	672629,64	1293030,89
209	672885,91	1293022,35

Обозначение характерных точек границ	Координаты МСК-65	
	X	Y
210	673199,73	1293026,47
211	673454,59	1293040,33
212	673585,76	1293053,06
213	673691,62	1292975,73
214	674026,76	1292769,05
215	674290,09	1292607,18
216	674643,79	1292429,57
217	674918,41	1292292,18
218	675286,24	1292146,08
219	675571,79	1292033,15
220	675949,65	1291920,05
221	676245,25	1291832,05
222	676630,87	1291752,45
223	676933,68	1291690,41
224	677324,77	1291644,72
225	677631,84	1291609,31
226	678025,42	1291597,88
227	678334,41	1291589,36
228	678727,48	1291612,28
229	679036,04	1291630,73
230	679587,37	1291711,86
231	679734,14	1291733,51
232	679780,42	1291743,91
51	680209,26	1291846,49
Контур 5		
233	676513,37	1302985,44
234	676572,59	1303014,26
235	676521,58	1303118,85
236	676447,06	1303271,64
237	676382,03	1303239,99
238	676248,68	1303168,85
239	676076,22	1303066,55
240	675949,98	1302984,29
241	675785,78	1302866,39
242	675758,26	1302845,68
243	675855,73	1302841,63
244	676176,30	1302790,59
245	676210,46	1302813,16
246	676390,34	1302919,88
233	676513,37	1302985,44
Контур 6		
247	671670,30	1303292,69
248	671677,34	1303304,21
249	672017,76	1303857,10

Обозначение характерных точек границ	Координаты МСК-65	
	X	Y
250	672327,96	1304273,98
251	672399,57	1304359,44
252	672270,58	1304463,89
253	671979,16	1304699,89
254	671954,56	1304719,80
255	671876,63	1304626,79
256	671542,73	1304177,94
257	671229,70	1303669,56
258	671169,60	1303571,67
259	671122,31	1303477,01
260	671180,41	1303352,41
261	671422,75	1302832,72
262	671431,32	1302814,34
247	671670,30	1303292,69
Сектор 28		
Набс от 95,00 м до 100,00 м		
Контур 1		
1	686787,21	1298751,13
2	686820,45	1299041,05
3	686834,87	1299541,91
4	686841,77	1299792,87
5	686811,86	1300302,49
6	686797,38	1300544,55
7	686687,28	1301291,02
8	686577,66	1301751,45
9	686552,99	1301745,26
10	686182,93	1301652,41
11	686022,23	1301612,08
12	686124,75	1301181,28
13	686227,45	1300484,31
14	686234,25	1300369,85
15	686268,80	1299782,42
16	686265,55	1299665,97
17	686248,75	1299080,06
18	686217,90	1298810,96
19	686503,86	1298780,91
1	686787,21	1298751,13
Контур 2		
20	682360,57	1298477,58
21	682413,53	1298685,20
22	682448,42	1298851,37
23	682656,63	1298818,22
24	682650,51	1299185,91
25	682265,18	1299226,41



Обозначение характерных точек границ	Координаты МСК-65	
	X	Y
26	682270,95	1298879,62
27	682165,51	1298896,41
28	682134,32	1298748,27
29	682084,12	1298552,10
30	682081,40	1298542,94
31	682356,55	1298464,04
20	682360,57	1298477,58
Контур 3		
32	680175,29	1295810,90
33	680317,37	1295886,88
34	680433,61	1295955,49
35	680286,13	1296200,94
36	680175,32	1296135,64
37	680044,34	1296065,63
38	679860,53	1295977,40
39	679725,18	1295919,60
40	679534,27	1295847,68
41	679391,68	1295801,13
42	679254,71	1295762,02
43	679259,43	1295744,42
44	679328,84	1295485,36
45	679479,02	1295528,24
46	679632,22	1295578,42
47	679833,62	1295654,48
48	679981,53	1295717,70
32	680175,29	1295810,90
Контур 4		
49	680352,67	1291291,72
50	680445,65	1291317,38
51	680440,80	1291335,49
52	680366,67	1291612,15
53	680297,37	1291870,76
54	680209,26	1291846,49
55	679780,42	1291743,91
56	679734,14	1291733,51
57	679587,37	1291711,86
58	679036,04	1291630,73
59	678727,48	1291612,28
60	678334,41	1291589,36
61	678025,42	1291597,88
62	677631,84	1291609,31
63	677324,77	1291644,72
64	676933,68	1291690,41
65	676630,87	1291752,45

Обозначение характерных точек границ	Координаты МСК-65	
	X	Y
66	676245,25	1291832,05
67	675949,65	1291920,05
68	675571,79	1292033,15
69	675286,24	1292146,08
70	674918,41	1292292,18
71	674643,79	1292429,57
72	674290,09	1292607,18
73	674026,76	1292769,05
74	673691,62	1292975,73
75	673585,76	1293053,06
76	673454,59	1293040,33
77	673199,73	1293026,47
78	672885,91	1293022,35
79	672629,64	1293030,89
80	672321,55	1293053,74
81	672082,13	1293082,05
82	671768,80	1293132,51
83	671523,83	1293183,47
84	671216,09	1293261,05
85	670976,49	1293333,17
86	670676,68	1293437,28
87	670444,27	1293530,01
88	670154,68	1293659,85
89	669931,24	1293772,48
90	669654,07	1293927,06
91	669441,30	1294058,74
92	669178,65	1294236,89
93	668978,16	1294386,61
94	668732,04	1294586,98
95	668545,37	1294753,60
96	668317,65	1294974,66
97	668146,21	1295156,92
98	667938,62	1295396,98
99	667783,72	1295593,49
100	667597,84	1295850,73
101	667460,65	1296059,99
102	667297,90	1296332,45
103	667179,48	1296552,87
104	667041,09	1296838,48
105	666942,33	1297068,38
106	666829,37	1297364,96
107	666751,01	1297602,60
108	666664,33	1297907,90
109	666606,99	1298151,46

Обозначение характерных точек границ	Координаты МСК-65	
	X	Y
110	666547,24	1298463,16
111	666511,34	1298710,79
112	666478,99	1299026,50
113	666464,81	1299276,32
114	666460,10	1299593,65
115	666468,03	1299846,84
116	666491,53	1300166,70
117	666520,23	1300409,00
118	666572,52	1300731,16
119	666621,46	1300966,42
120	666701,78	1301283,43
121	666771,57	1301515,13
122	666878,12	1301821,06
123	666966,77	1302043,55
124	667101,60	1302343,49
125	667218,62	1302577,66
126	667235,81	1302608,60
127	667358,03	1302826,27
128	667511,91	1303074,48
129	667689,42	1303335,64
130	667843,04	1303540,53
131	668035,20	1303776,51
132	668201,82	1303963,18
133	668422,88	1304190,90
134	668605,14	1304362,34
135	668845,20	1304569,93
136	669041,71	1304724,84
137	669298,95	1304910,71
138	669508,21	1305047,90
139	669780,67	1305210,65
140	669997,48	1305327,31
141	670211,05	1305431,19
142	669982,92	1305920,42
143	669968,72	1305950,89
144	669728,48	1305834,01
145	669497,08	1305709,09
146	669203,93	1305533,80
147	668975,44	1305384,00
148	668707,85	1305190,65
149	668488,71	1305018,62
150	668454,78	1304990,45
151	668207,48	1304775,77
152	668018,48	1304596,99
153	667774,93	1304345,66

Обозначение характерных точек границ	Координаты МСК-65	
	X	Y
154	667598,82	1304147,69
155	667383,30	1303882,71
156	667224,13	1303669,52
157	667024,83	1303376,11
158	666863,80	1303115,41
159	666725,67	1302869,19
160	666712,96	1302846,30
161	666584,93	1302590,10
162	666438,97	1302265,25
163	666341,89	1302021,59
164	666225,87	1301688,30
165	666150,06	1301436,34
166	666062,53	1301090,54
167	666009,58	1300835,38
168	665952,61	1300483,87
169	665921,62	1300221,27
170	665905,05	1299999,23
171	665895,47	1299864,15
172	665887,53	1299595,73
173	665892,76	1299254,21
174	665908,25	1298981,43
175	665941,91	1298653,02
176	665981,32	1298377,22
177	665988,75	1298333,75
178	666051,02	1298012,25
179	666111,35	1297759,18
180	666207,23	1297422,59
181	666290,62	1297171,09
182	666412,34	1296851,95
183	666520,19	1296600,92
184	666664,14	1296303,82
185	666795,51	1296058,13
186	666817,35	1296019,83
187	666985,83	1295739,01
188	667129,08	1295521,84
189	667334,29	1295238,35
190	667498,67	1295030,53
191	667722,20	1294772,27
192	667909,41	1294573,27
193	668146,29	1294343,32
194	668353,76	1294157,38
195	668387,40	1294128,86
196	668641,75	1293922,60
197	668850,64	1293767,51

Обозначение характерных точек границ	Координаты МСК-65	
	X	Y
198	669140,44	1293571,31
199	669365,99	1293432,24
200	669664,37	1293266,01
201	669908,35	1293143,04
202	670209,59	1293007,98
203	670468,14	1292904,21
204	670509,50	1292888,91
205	670819,07	1292782,08
206	671068,40	1292707,80
207	671407,83	1292622,54
208	671667,33	1292569,01
209	672004,57	1292514,85
210	672269,88	1292483,50
211	672607,70	1292458,68
212	672886,59	1292449,69
213	673233,94	1292454,62
214	673426,61	1292465,26
215	673797,04	1292237,85
216	674011,90	1292105,73
217	674460,24	1291880,86
218	674684,93	1291768,40
219	675150,26	1291583,81
220	675384,80	1291491,02
221	675864,45	1291347,68
222	676106,18	1291275,68
223	676596,50	1291174,70
224	676843,59	1291124,04
225	677340,84	1291066,18
226	677591,40	1291037,25
227	678091,81	1291022,94
228	678343,94	1291015,96
229	678843,68	1291045,32
230	679095,46	1291060,34
231	679709,74	1291150,83
232	679843,00	1291170,47
233	679880,79	1291178,77
49	680352,67	1291291,72
Контур 5		
234	676248,68	1303168,85
235	676382,03	1303239,99
236	676447,06	1303271,64
237	676430,35	1303305,91
238	676339,11	1303492,97
239	676321,53	1303529,02

Обозначение характерных точек границ	Координаты МСК-65	
	X	Y
240	676250,70	1303494,57
241	676114,53	1303421,90
242	675923,09	1303308,65
243	675787,54	1303220,21
244	675613,70	1303095,30
245	675486,53	1302995,57
246	675307,08	1302841,12
247	675507,16	1302856,12
248	675758,26	1302845,68
249	675785,78	1302866,39
250	675949,98	1302984,29
251	676076,22	1303066,55
234	676248,68	1303168,85
Контур 6		
252	671229,70	1303669,56
253	671542,73	1304177,94
254	671876,63	1304626,79
255	671954,56	1304719,80
256	671692,21	1304932,25
257	671509,55	1305080,16
258	671425,44	1304979,78
259	671069,28	1304500,91
260	670827,58	1304109,06
261	670938,07	1303872,11
262	671122,31	1303477,01
263	671169,60	1303571,67
252	671229,70	1303669,56
Контур 7		
264	681000,15	1300351,93
265	680998,66	1300358,38
266	680961,27	1300492,29
267	680926,76	1300598,52
268	680898,05	1300674,89
269	680754,06	1300620,07
270	680759,53	1300291,55
264	681000,15	1300351,93
Сектор 29 Набс от 100,00 м до 105,00 м		
Контур 1		
1	687356,52	1298691,29
2	687391,92	1299000,11
3	687397,99	1299188,01
4	687414,71	1299802,85
5	687403,24	1300007,16

Обозначение характерных точек границ	Координаты МСК-65	
	X	Y
6	687367,32	1300604,38
7	687250,19	1301398,25
8	687133,00	1301890,80
9	686923,17	1301838,15
10	686577,66	1301751,45
11	686687,28	1301291,02
12	686797,38	1300544,55
13	686811,86	1300302,49
14	686841,77	1299792,87
15	686834,87	1299541,91
16	686820,45	1299041,05
17	686787,21	1298751,13
18	686889,19	1298740,41
19	687274,53	1298699,91
1	687356,52	1298691,29
Контур 2		
20	683042,31	1298756,81
21	683035,85	1299145,41
22	682802,05	1299169,98
23	682650,51	1299185,91
24	682656,63	1298818,22
25	682448,42	1298851,37
26	682413,53	1298685,20
27	682360,57	1298477,58
28	682356,55	1298464,04
29	682442,09	1298439,51
30	682631,69	1298385,14
31	682636,71	1298402,03
32	682693,17	1298623,84
33	682731,32	1298806,33
34	683014,18	1298761,29
20	683042,31	1298756,81
Контур 3		
35	680307,86	1295556,95
36	680458,04	1295637,37
37	680581,09	1295710,05
38	680479,46	1295879,18
39	680433,61	1295955,49
40	680317,37	1295886,88
41	680175,29	1295810,90
42	679981,53	1295717,70
43	679833,62	1295654,48
44	679632,22	1295578,42
45	679479,02	1295528,24

Обозначение характерных точек границ	Координаты МСК-65	
	X	Y
46	679328,84	1295485,36
47	679402,97	1295208,71
48	679564,86	1295254,93
49	679728,83	1295308,73
50	679943,74	1295390,00
51	680101,24	1295457,44
35	680307,86	1295556,95
Контур 4		
52	680494,80	1290736,64
53	680593,93	1290764,00
54	680589,06	1290782,18
55	680514,93	1291058,83
56	680445,65	1291317,38
57	680352,67	1291291,72
58	679880,79	1291178,77
59	679843,00	1291170,47
60	679709,74	1291150,83
61	679095,46	1291060,34
62	678843,68	1291045,32
63	678343,94	1291015,96
64	678091,81	1291022,94
65	677591,40	1291037,25
66	677340,84	1291066,18
67	676843,59	1291124,04
68	676596,50	1291174,70
69	676106,18	1291275,68
70	675864,45	1291347,68
71	675384,80	1291491,02
72	675150,26	1291583,81
73	674684,93	1291768,40
74	674460,24	1291880,86
75	674011,90	1292105,73
76	673797,04	1292237,85
77	673426,61	1292465,26
78	673233,94	1292454,62
79	672886,59	1292449,69
80	672607,70	1292458,68
81	672269,88	1292483,50
82	672004,57	1292514,85
83	671667,33	1292569,01
84	671407,83	1292622,54
85	671068,40	1292707,80
86	670819,07	1292782,08
87	670509,50	1292888,91

Обозначение характерных точек границ	Координаты МСК-65	
	X	Y
88	670468,14	1292904,21
89	670209,59	1293007,98
90	669908,35	1293143,04
91	669664,37	1293266,01
92	669365,99	1293432,24
93	669140,44	1293571,31
94	668850,64	1293767,51
95	668641,75	1293922,60
96	668387,40	1294128,86
97	668353,76	1294157,38
98	668146,29	1294343,32
99	667909,41	1294573,27
100	667722,20	1294772,27
101	667498,67	1295030,53
102	667334,29	1295238,35
103	667129,08	1295521,84
104	666985,83	1295739,01
105	666817,35	1296019,83
106	666795,51	1296058,13
107	666664,14	1296303,82
108	666520,19	1296600,92
109	666412,34	1296851,95
110	666290,62	1297171,09
111	666207,23	1297422,59
112	666111,35	1297759,18
113	666051,02	1298012,25
114	665988,75	1298333,75
115	665981,32	1298377,22
116	665941,91	1298653,02
117	665908,25	1298981,43
118	665892,76	1299254,21
119	665887,53	1299595,73
120	665895,47	1299864,15
121	665905,05	1299999,23
122	665921,62	1300221,27
123	665952,61	1300483,87
124	666009,58	1300835,38
125	666062,53	1301090,54
126	666150,06	1301436,34
127	666225,87	1301688,30
128	666341,89	1302021,59
129	666438,97	1302265,25
130	666584,93	1302590,10
131	666712,96	1302846,30

Обозначение характерных точек границ	Координаты МСК-65	
	X	Y
132	666725,67	1302869,19
133	666863,80	1303115,41
134	667024,83	1303376,11
135	667224,13	1303669,52
136	667383,30	1303882,71
137	667598,82	1304147,69
138	667774,93	1304345,66
139	668018,48	1304596,99
140	668207,48	1304775,77
141	668454,78	1304990,45
142	668488,71	1305018,62
143	668707,85	1305190,65
144	668975,44	1305384,00
145	669203,93	1305533,80
146	669497,08	1305709,09
147	669728,48	1305834,01
148	669968,72	1305950,89
149	669726,38	1306470,58
150	669466,64	1306344,21
151	669216,48	1306209,16
152	668899,64	1306019,71
153	668818,37	1305967,16
154	668645,64	1305853,11
155	668341,42	1305632,76
156	668116,75	1305455,05
157	667837,63	1305213,45
158	667766,72	1305147,58
159	667616,42	1305005,28
160	667355,08	1304735,45
161	667164,69	1304521,42
162	666931,76	1304235,02
163	666759,69	1304004,54
164	666544,43	1303687,64
165	666369,49	1303404,42
166	666221,12	1303139,82
167	666207,30	1303114,95
168	666068,18	1302836,56
169	665911,16	1302486,95
170	665805,59	1302221,99
171	665680,17	1301861,46
172	665598,31	1301589,12
173	665503,61	1301214,65
174	665446,61	1300939,46
175	665384,98	1300558,74



Обозначение характерных точек границ	Координаты МСК-65	
	X	Y
176	665351,70	1300275,74
177	665330,45	1299987,50
178	665323,58	1299890,58
179	665315,06	1299601,21
180	665320,71	1299232,10
181	665325,59	1299135,44
182	665337,99	1298928,82
183	665376,71	1298555,19
184	665418,28	1298271,76
185	665487,95	1297909,24
186	665509,54	1297814,89
187	665557,63	1297613,57
188	665660,63	1297252,34
189	665750,79	1296980,44
190	665882,35	1296635,52
191	665920,00	1296546,36
192	666002,31	1296356,45
193	666166,49	1296018,58
194	666302,49	1295766,47
195	666491,95	1295449,63
196	666544,50	1295368,37
197	666658,55	1295195,63
198	666878,89	1294891,41
199	667056,61	1294666,75
200	667298,20	1294387,62
201	667364,07	1294316,71
202	667506,38	1294166,41
203	667776,21	1293905,08
204	667990,24	1293714,68
205	668276,63	1293481,75
206	668353,81	1293423,36
207	668520,06	1293300,05
208	668831,16	1293089,54
209	669075,00	1292939,20
210	669397,50	1292759,55
211	669483,64	1292715,44
212	669668,77	1292622,87
213	670011,71	1292469,58
214	670277,95	1292363,88
215	670626,74	1292242,95
216	670719,24	1292214,47
217	670917,63	1292155,46
218	671281,98	1292064,05
219	671562,53	1292006,18

Обозначение характерных точек границ	Координаты МСК-65	
	X	Y
220	671927,02	1291947,65
221	672213,62	1291913,78
222	672578,86	1291886,95
223	672877,16	1291877,32
224	673279,96	1291883,06
225	673303,37	1291868,68
225	673303,37	1291868,68
226	673513,44	1291739,72
227	673733,12	1291604,64
228	674219,22	1291360,84
229	674450,84	1291244,92
230	674957,38	1291044,01
231	675197,18	1290949,13
232	675719,31	1290793,13
233	675966,46	1290719,51
234	676500,19	1290609,61
235	676752,83	1290557,81
236	677294,11	1290494,84
237	677550,30	1290465,26
238	678095,00	1290449,71
239	678352,79	1290442,57
240	678896,78	1290474,55
241	679154,21	1290489,90
242	679816,38	1290587,46
243	679951,38	1290607,36
244	679994,91	1290617,01
52	680494,80	1290736,64
Контур 5		
245	675923,09	1303308,65
246	676114,53	1303421,90
247	676250,70	1303494,57
248	676321,53	1303529,02
249	676247,87	1303680,04
250	676196,00	1303786,40
251	676119,70	1303749,30
252	675967,53	1303667,97
253	675769,25	1303550,29
254	675632,98	1303461,33
255	675439,17	1303322,48
256	675304,22	1303216,46
257	675130,96	1303067,37
258	675005,28	1302949,66
259	674843,30	1302783,60
260	674826,20	1302765,58

Обозначение характерных точек границ	Координаты МСК-65	
	X	Y
261	675159,26	1302830,04
262	675307,08	1302841,12
263	675486,53	1302995,57
264	675613,70	1303095,30
265	675787,54	1303220,21
245	675923,09	1303308,65
Контур 6		
266	671069,28	1304500,91
267	671425,44	1304979,78
268	671509,55	1305080,16
269	671415,36	1305156,44
270	671143,33	1305376,73
271	671064,54	1305440,53
272	670973,82	1305332,25
273	670594,62	1304822,25
274	670537,52	1304731,09
275	670695,73	1304391,80
276	670827,58	1304109,06
266	671069,28	1304500,91
Сектор 30 Набс от 105,00 м до 110,00 м		
Контур 1		
1	687925,83	1298631,45
2	687963,53	1298960,33
3	687978,49	1299477,91
4	687987,47	1299806,74
5	687937,29	1300663,66
6	687812,71	1301508,03
7	687688,43	1302030,17
8	687663,67	1302023,96
9	687293,48	1301931,07
10	687133,00	1301890,80
11	687250,19	1301398,25
12	687367,32	1300604,38
13	687403,24	1300007,16
14	687414,71	1299802,85
15	687397,99	1299188,01
16	687391,92	1299000,11
17	687356,52	1298691,29
18	687659,86	1298659,41
1	687925,83	1298631,45
Контур 2		
19	683428,00	1298695,41
20	683421,18	1299104,91

Обозначение характерных точек границ	Координаты МСК-65	
	X	Y
21	683371,36	1299110,15
22	683035,85	1299145,41
23	683042,31	1298756,81
24	683296,77	1298716,30
19	683428,00	1298695,41
Контур 3		
25	680436,30	1295300,99
26	680598,53	1295387,77
27	680728,56	1295464,60
28	680676,07	1295551,96
29	680581,09	1295710,05
30	680458,04	1295637,37
31	680307,86	1295556,95
32	680101,24	1295457,44
33	679943,74	1295390,00
34	679728,83	1295308,73
35	679564,86	1295254,93
36	679402,97	1295208,71
37	679407,71	1295191,04
38	679477,10	1294932,05
39	679652,08	1294982,02
40	679825,07	1295038,90
41	680049,62	1295123,90
42	680220,58	1295197,02
25	680436,30	1295300,99
Контур 4		
43	680640,37	1290182,39
44	680742,21	1290210,62
45	680737,32	1290228,86
46	680663,19	1290505,52
47	680593,93	1290764,00
48	680494,80	1290736,64
49	679994,91	1290617,01
50	679951,38	1290607,36
51	679816,38	1290587,46
52	679154,21	1290489,90
53	678896,78	1290474,55
54	678352,79	1290442,57
55	678095,00	1290449,71
56	677550,30	1290465,26
57	677294,11	1290494,84
58	676752,83	1290557,81
59	676500,19	1290609,61
60	675966,46	1290719,51

Обозначение характерных точек границ	Координаты МСК-65	
	X	Y
61	675719,31	1290793,13
62	675197,18	1290949,13
63	674957,38	1291044,01
64	674450,84	1291244,92
65	674219,22	1291360,84
66	673733,12	1291604,64
67	673513,44	1291739,72
68	673303,37	1291868,68
68	673303,37	1291868,68
69	673279,96	1291883,06
70	672877,16	1291877,32
71	672578,86	1291886,95
72	672213,62	1291913,78
73	671927,02	1291947,65
74	671562,53	1292006,18
75	671281,98	1292064,05
76	670917,63	1292155,46
77	670719,24	1292214,47
78	670626,74	1292242,95
79	670277,95	1292363,88
80	670011,71	1292469,58
81	669668,77	1292622,87
82	669483,64	1292715,44
83	669397,50	1292759,55
84	669075,00	1292939,20
85	668831,16	1293089,54
86	668520,06	1293300,05
87	668353,81	1293423,36
88	668276,63	1293481,75
89	667990,24	1293714,68
90	667776,21	1293905,08
91	667506,38	1294166,41
92	667364,07	1294316,71
93	667298,20	1294387,62
94	667056,61	1294666,75
95	666878,89	1294891,41
96	666658,55	1295195,63
97	666544,50	1295368,37
98	666491,95	1295449,63
99	666302,49	1295766,47
100	666166,49	1296018,58
101	666002,31	1296356,45
102	665920,00	1296546,36
103	665882,35	1296635,52

Обозначение характерных точек границ	Координаты МСК-65	
	X	Y
104	665750,79	1296980,44
105	665660,63	1297252,34
106	665557,63	1297613,57
107	665509,54	1297814,89
108	665487,95	1297909,24
109	665418,28	1298271,76
110	665376,71	1298555,19
111	665337,99	1298928,82
112	665325,59	1299135,44
113	665320,71	1299232,10
114	665315,06	1299601,21
115	665323,58	1299890,58
116	665330,45	1299987,50
117	665351,70	1300275,74
118	665384,98	1300558,74
119	665446,61	1300939,46
120	665503,61	1301214,65
121	665598,31	1301589,12
122	665680,17	1301861,46
123	665805,59	1302221,99
124	665911,16	1302486,95
125	666068,18	1302836,56
126	666207,30	1303114,95
127	666221,12	1303139,82
128	666369,49	1303404,42
129	666544,43	1303687,64
130	666759,69	1304004,54
131	666931,76	1304235,02
132	667164,69	1304521,42
133	667355,08	1304735,45
134	667616,42	1305005,28
135	667766,72	1305147,58
136	667837,63	1305213,45
137	668116,75	1305455,05
138	668341,42	1305632,76
139	668645,64	1305853,11
140	668818,37	1305967,16
141	668899,64	1306019,71
142	669216,48	1306209,16
143	669466,64	1306344,21
144	669726,38	1306470,58
145	669686,24	1306556,65
146	669649,45	1306635,55
147	669528,29	1306895,37

Обозначение характерных точек границ	Координаты МСК-65	
	X	Y
148	669484,04	1306990,28
149	669213,81	1306858,83
150	669103,40	1306799,92
151	668930,43	1306706,26
152	668584,42	1306499,03
153	668486,16	1306434,69
154	668322,01	1306326,32
155	667995,38	1306089,71
156	667903,09	1306017,05
157	667749,02	1305894,79
158	667444,25	1305630,62
159	667358,65	1305550,19
160	667215,81	1305414,96
161	666935,23	1305125,23
162	666730,04	1304894,56
163	666480,22	1304587,34
164	666294,26	1304338,24
165	666064,03	1303999,16
166	665875,12	1303693,32
167	665716,58	1303410,46
168	665701,60	1303383,51
169	665551,38	1303082,89
170	665383,36	1302708,65
171	665269,26	1302422,28
172	665134,47	1302034,63
173	665046,53	1301741,79
174	664944,69	1301338,77
175	664883,61	1301043,44
176	664817,36	1300633,62
177	664781,77	1300330,14
178	664752,03	1299921,60
179	664747,81	1299797,11
180	664742,43	1299600,49
181	664748,90	1299197,21
182	664755,48	1299079,95
183	664767,27	1298883,60
184	664808,85	1298482,43
185	664825,64	1298366,18
186	664854,48	1298171,61
187	664930,88	1297775,59
188	664957,73	1297661,25
189	665003,42	1297469,93
190	665114,04	1297082,08
191	665150,76	1296970,51

Обозначение характерных точек границ	Координаты МСК-65	
	X	Y
192	665212,95	1296783,91
193	665356,95	1296407,17
194	665403,25	1296299,22
195	665481,47	1296118,75
196	665657,76	1295756,00
197	665713,29	1295652,50
198	665806,95	1295479,53
199	666014,18	1295133,52
200	666078,52	1295035,26
201	666186,89	1294871,11
202	666423,50	1294544,48
203	666496,15	1294452,19
204	666618,42	1294298,12
205	666882,59	1293993,35
206	666963,02	1293907,75
207	667098,25	1293764,91
208	667387,97	1293484,33
209	667475,55	1293406,07
210	667622,72	1293275,56
211	667935,80	1293021,30
212	668029,86	1292950,96
213	668187,84	1292833,78
214	668521,89	1292607,77
215	668621,73	1292545,90
216	668789,32	1292442,94
217	669141,80	1292246,90
218	669246,65	1292193,97
219	669422,57	1292106,00
220	669790,79	1291941,43
221	669899,86	1291897,84
222	670082,78	1291825,54
223	670463,95	1291693,69
224	670576,40	1291659,77
225	670764,93	1291603,68
226	671156,13	1291505,55
227	671458,49	1291443,19
228	671849,47	1291380,45
229	672162,50	1291343,48
230	672558,31	1291314,63
231	672875,58	1291304,73
232	673121,66	1291308,01
233	673448,46	1291107,14
234	674210,58	1290724,51
235	675003,15	1290409,76

Обозначение характерных точек границ	Координаты МСК-65	
	X	Y
236	675820,13	1290165,28
237	676655,31	1289992,94
238	677502,33	1289894,05
239	678354,75	1289869,35
240	679206,08	1289919,04
241	680049,83	1290042,74
43	680640,37	1290182,39
Контур 5		
242	670594,62	1304822,25
243	670973,82	1305332,25
244	671064,54	1305440,53
245	670878,95	1305590,82
246	670619,75	1305800,71
247	670619,53	1305800,89
248	670521,90	1305684,37
249	670258,40	1305330,36
250	670258,20	1305330,09
251	670453,39	1304911,50
252	670537,52	1304731,09
242	670594,62	1304822,25
Контур 6		
253	675632,98	1303461,33
254	675769,25	1303550,29
255	675967,53	1303667,97
256	676119,70	1303749,30
257	676196,00	1303786,40
258	676156,64	1303867,10
259	676070,47	1304043,78
260	675986,64	1304003,03
261	675824,86	1303916,40
262	675616,84	1303792,78
263	675464,25	1303693,09
264	675265,12	1303549,96
265	675127,91	1303442,13
266	674936,84	1303278,05
267	674803,97	1303153,39
268	674634,76	1302979,79
269	674492,37	1302820,59
270	674441,33	1302759,20
271	674415,31	1302727,12
272	674495,91	1302661,85
273	674816,75	1302763,75
274	674826,20	1302765,58
275	674843,30	1302783,60

Обозначение характерных точек границ	Координаты МСК-65	
	X	Y
276	675005,28	1302949,66
277	675130,96	1303067,37
278	675304,22	1303216,46
279	675439,17	1303322,48
253	675632,98	1303461,33
Контур 7		
280	682912,66	1298325,85
281	682971,66	1298557,86
282	683009,60	1298738,60
283	683014,18	1298761,29
284	682731,32	1298806,33
285	682693,17	1298623,84
286	682636,71	1298402,03
287	682631,69	1298385,14
288	682808,91	1298334,33
289	682906,84	1298306,25
280	682912,66	1298325,85
Контур 8		
290	680673,56	1297519,73
291	680777,76	1297646,66
292	680849,54	1297742,03
293	680942,03	1297877,15
294	681006,01	1297979,58
295	681070,40	1298093,54
296	681096,37	1298140,30
297	681140,93	1298229,50
298	681209,16	1298380,04
299	681253,40	1298489,82
300	681308,46	1298646,31
301	681341,63	1298755,06
302	681255,96	1298779,63
303	681131,54	1298815,31
304	681040,48	1298551,54
305	680889,12	1298237,22
306	680702,28	1297942,59
307	680482,51	1297671,65
308	680232,77	1297428,05
309	679956,44	1297215,09
310	679750,85	1297091,79
311	679843,69	1296937,27
312	679889,61	1296860,85
313	679936,40	1296888,91
314	680037,89	1296954,81
315	680170,16	1297049,51



Обозначение характерных точек границ	Координаты МСК-65	
	X	Y
316	680266,24	1297124,56
317	680389,95	1297230,63
318	680478,52	1297313,25
319	680593,24	1297430,45
290	680673,56	1297519,73
Сектор 31		
Набс от 110,00 м до 115,00 м		
Контур 1		
1	688495,14	1298571,62
2	688535,02	1298919,49
3	688560,55	1299821,87
4	688507,24	1300723,14
5	688375,33	1301617,17
6	688243,83	1302169,54
7	688033,86	1302116,85
8	687688,43	1302030,17
9	687812,71	1301508,03
10	687937,29	1300663,66
11	687987,47	1299806,74
12	687978,49	1299477,91
13	687963,53	1298960,33
14	687925,83	1298631,45
15	688045,20	1298618,91
16	688430,53	1298578,41
1	688495,14	1298571,62
Контур 2		
17	683813,68	1298634,00
18	683806,52	1299064,41
19	683421,18	1299104,91
20	683428,00	1298695,41
21	683579,36	1298671,31
17	683813,68	1298634,00
Контур 3		
22	680571,19	1295048,17
23	680739,58	1295138,47
24	680876,04	1295219,16
25	680872,69	1295224,74
26	680728,56	1295464,60
27	680598,53	1295387,77
28	680436,30	1295300,99
29	680220,58	1295197,02
30	680049,62	1295123,90
31	679825,07	1295038,90
32	679652,08	1294982,02

Обозначение характерных точек границ	Координаты МСК-65	
	X	Y
33	679477,10	1294932,05
34	679551,23	1294655,39
35	679734,82	1294707,82
36	679921,08	1294769,00
37	680161,85	1294860,24
38	680340,79	1294936,98
22	680571,19	1295048,17
Контур 4		
39	680782,73	1289627,37
40	680890,48	1289657,25
41	680885,58	1289675,54
42	680811,45	1289952,20
43	680742,21	1290210,62
44	680640,37	1290182,39
45	680049,83	1290042,74
46	679206,08	1289919,04
47	678354,75	1289869,35
48	677502,33	1289894,05
49	676655,31	1289992,94
50	675820,13	1290165,28
51	675003,15	1290409,76
52	674210,58	1290724,51
53	673448,46	1291107,14
54	673121,66	1291308,01
55	672875,58	1291304,73
56	672558,31	1291314,63
57	672162,50	1291343,48
58	671849,47	1291380,45
59	671458,49	1291443,19
60	671156,13	1291505,55
61	670764,93	1291603,68
62	670576,40	1291659,77
63	670463,95	1291693,69
64	670082,78	1291825,54
65	669899,86	1291897,84
66	669790,79	1291941,43
67	669422,57	1292106,00
68	669246,65	1292193,97
69	669141,80	1292246,90
70	668789,32	1292442,94
71	668621,73	1292545,90
72	668521,89	1292607,77
73	668187,84	1292833,78
74	668029,86	1292950,96

Обозначение характерных точек границ	Координаты МСК-65	
	X	Y
75	667935,80	1293021,30
76	667622,72	1293275,56
77	667475,55	1293406,07
78	667387,97	1293484,33
79	667098,25	1293764,91
80	666963,02	1293907,75
81	666882,59	1293993,35
82	666618,42	1294298,12
83	666496,15	1294452,19
84	666423,50	1294544,48
85	666186,89	1294871,11
86	666078,52	1295035,26
87	666014,18	1295133,52
88	665806,95	1295479,53
89	665713,29	1295652,50
90	665657,76	1295756,00
91	665481,47	1296118,75
92	665403,25	1296299,22
93	665356,95	1296407,17
94	665212,95	1296783,91
95	665150,76	1296970,51
96	665114,04	1297082,08
97	665003,42	1297469,93
98	664957,73	1297661,25
99	664930,88	1297775,59
100	664854,48	1298171,61
101	664825,64	1298366,18
102	664808,85	1298482,43
103	664767,27	1298883,60
104	664755,48	1299079,95
105	664748,90	1299197,21
106	664742,43	1299600,49
107	664747,81	1299797,11
108	664752,03	1299921,60
109	664781,77	1300330,14
110	664817,36	1300633,62
111	664883,61	1301043,44
112	664944,69	1301338,77
113	665046,53	1301741,79
114	665134,47	1302034,63
115	665269,26	1302422,28
116	665383,36	1302708,65
117	665551,38	1303082,89
118	665701,60	1303383,51

Обозначение характерных точек границ	Координаты МСК-65	
	X	Y
119	665716,58	1303410,46
120	665875,12	1303693,32
121	666064,03	1303999,16
122	666294,26	1304338,24
123	666480,22	1304587,34
124	666730,04	1304894,56
125	666935,23	1305125,23
126	667215,81	1305414,96
127	667358,65	1305550,19
128	667444,25	1305630,62
129	667749,02	1305894,79
130	667903,09	1306017,05
131	667995,38	1306089,71
132	668322,01	1306326,32
133	668486,16	1306434,69
134	668584,42	1306499,03
135	668930,43	1306706,26
136	669103,40	1306799,92
137	669213,81	1306858,83
138	669484,04	1306990,28
139	669407,14	1307155,19
140	669285,98	1307415,00
141	669241,70	1307509,97
142	669221,59	1307500,19
143	668936,42	1307361,42
144	668653,88	1307208,55
145	668291,06	1306991,51
146	668010,80	1306807,76
147	667940,38	1306757,83
148	667641,95	1306541,28
149	667389,73	1306341,29
150	667070,11	1306064,55
151	666826,02	1305834,92
152	666765,33	1305773,53
153	666509,04	1305508,43
154	666295,38	1305267,69
155	666028,68	1304939,65
156	665828,79	1304671,88
157	665583,63	1304310,69
158	665381,54	1303983,51
159	665212,03	1303681,09
160	665195,94	1303652,16
161	665033,59	1303327,27
162	664855,56	1302930,35

Обозначение характерных точек границ	Координаты МСК-65	
	X	Y
163	664733,49	1302624,00
164	664588,77	1302207,80
165	664494,11	1301892,32
166	664385,76	1301462,88
167	664320,17	1301145,23
168	664249,74	1300708,49
169	664212,00	1300385,90
170	664180,02	1299946,53
171	664174,98	1299789,40
172	664169,94	1299605,17
173	664176,86	1299174,22
174	664185,51	1299022,34
175	664196,54	1298838,38
176	664241,00	1298409,67
177	664262,85	1298259,12
178	664289,87	1298076,82
179	664371,53	1297653,62
180	664406,41	1297505,54
181	664449,22	1297326,29
182	664567,45	1296911,82
183	664615,11	1296767,35
184	664673,38	1296592,51
185	664827,28	1296189,91
186	664887,35	1296050,15
187	664960,64	1295881,05
188	665149,04	1295493,41
189	665221,06	1295359,41
190	665308,81	1295197,34
191	665530,28	1294827,59
192	665613,71	1294700,38
193	665715,24	1294546,58
194	665968,10	1294197,54
195	666062,30	1294078,08
196	666176,85	1293933,71
197	666459,17	1293608,04
198	666563,41	1293497,25
199	666690,12	1293363,41
200	666999,74	1293063,58
201	667113,25	1292962,30
202	667251,13	1292840,02
203	667585,71	1292568,31
204	667707,62	1292477,31
205	667855,63	1292367,51
206	668212,62	1292126,00

Обозначение характерных точек границ	Координаты МСК-65	
	X	Y
207	668341,99	1292045,96
208	668499,01	1291949,48
209	668875,69	1291740,01
210	669011,54	1291671,55
211	669176,38	1291589,12
212	669569,88	1291413,27
213	669711,18	1291356,92
214	669882,58	1291289,17
215	670289,91	1291148,29
216	670435,58	1291104,46
217	670612,23	1291051,91
218	671030,29	1290947,06
219	671179,23	1290916,10
220	671359,78	1290879,14
221	671785,39	1290811,13
222	672107,98	1290773,56
223	672530,07	1290742,86
224	672867,46	1290732,33
225	672963,36	1290732,96
226	673175,59	1290602,44
227	673740,41	1290319,21
228	673982,69	1290197,95
229	674573,01	1289963,85
230	674821,96	1289865,35
231	675430,45	1289683,59
232	675687,04	1289607,15
233	676309,05	1289479,12
234	676571,32	1289425,34
235	677202,13	1289352,00
236	677468,09	1289321,29
237	678065,04	1289304,23
238	678351,26	1289296,32
239	678383,48	1289295,63
240	679268,17	1289348,81
241	680157,63	1289479,54
39	680782,73	1289627,37
Контур 5		
242	670258,40	1305330,36
243	670521,90	1305684,37
244	670619,53	1305800,89
245	670362,35	1306009,15
246	670174,52	1306161,25
247	670069,38	1306035,76
248	669982,92	1305920,42

Обозначение характерных точек границ	Координаты МСК-65	
	X	Y
249	670211,05	1305431,19
250	670258,20	1305330,09
242	670258,40	1305330,36
Контур 6		
251	683188,77	1298250,19
252	683251,83	1298498,62
253	683290,96	1298685,98
254	683296,77	1298716,30
255	683042,31	1298756,81
256	683014,18	1298761,29
257	683009,60	1298738,60
258	682971,66	1298557,86
259	682912,66	1298325,85
260	682906,84	1298306,25
261	683175,73	1298229,14
262	683181,99	1298227,35
251	683188,77	1298250,19
Контур 7		
263	675464,25	1303693,09
264	675616,84	1303792,78
265	675824,86	1303916,40
266	675986,64	1304003,03
267	676070,47	1304043,78
268	676065,40	1304054,16
269	675996,54	1304195,35
270	675944,93	1304301,16
271	675855,59	1304257,72
272	675683,27	1304165,42
273	675462,62	1304034,19
274	675301,60	1303928,86
275	675092,28	1303778,32
276	674940,79	1303659,20
277	674743,67	1303489,51
278	674609,47	1303363,56
279	674423,26	1303172,98
280	674273,99	1303005,88
281	674218,77	1302939,39
282	674192,77	1302907,33
283	674415,31	1302727,12
284	674441,33	1302759,20
285	674492,37	1302820,59
286	674634,76	1302979,79
287	674803,97	1303153,39
288	674936,84	1303278,05

Обозначение характерных точек границ	Координаты МСК-65	
	X	Y
289	675127,91	1303442,13
290	675265,12	1303549,96
263	675464,25	1303693,09
Сектор 32		
Набс от 115,00 м до 120,00 м		
Контур 1		
1	689064,44	1298511,78
2	689106,74	1298880,70
3	689126,11	1299562,46
4	689133,62	1299837,26
5	689077,18	1300782,77
6	688937,52	1301729,28
7	688799,33	1302308,92
8	688774,22	1302302,62
9	688404,05	1302209,74
10	688243,83	1302169,54
11	688375,33	1301617,17
12	688507,24	1300723,14
13	688560,55	1299821,87
14	688535,02	1298919,49
15	688495,14	1298571,62
16	688815,87	1298537,91
1	689064,44	1298511,78
Контур 2		
17	684199,36	1298572,59
18	684191,85	1299023,91
19	683940,67	1299050,31
20	683806,52	1299064,41
21	683813,68	1298634,00
22	683861,95	1298626,31
23	684144,54	1298581,32
17	684199,36	1298572,59
Контур 3		
24	680700,52	1294792,65
25	680881,11	1294889,43
26	681023,52	1294973,71
27	680876,04	1295219,16
28	680739,58	1295138,47
29	680571,19	1295048,17
30	680340,79	1294936,98
31	680161,85	1294860,24
32	679921,08	1294769,00
33	679734,82	1294707,82
34	679551,23	1294655,39

Обозначение характерных точек границ	Координаты МСК-65	
	X	Y
35	679555,98	1294637,66
36	679625,36	1294378,73
37	679823,76	1294435,40
38	680017,04	1294499,09
39	680268,43	1294594,40
40	680458,82	1294675,99
24	680700,52	1294792,65
Контур 4		
41	680925,09	1289072,35
42	681038,76	1289103,87
43	681033,84	1289122,23
44	680959,71	1289398,89
45	680890,48	1289657,25
46	680782,73	1289627,37
47	680157,63	1289479,54
48	679268,17	1289348,81
49	678383,48	1289295,63
50	678351,26	1289296,32
51	678065,04	1289304,23
52	677468,09	1289321,29
53	677202,13	1289352,00
54	676571,32	1289425,34
55	676309,05	1289479,12
56	675687,04	1289607,15
57	675430,45	1289683,59
58	674821,96	1289865,35
59	674573,01	1289963,85
60	673982,69	1290197,95
61	673740,41	1290319,21
62	673175,59	1290602,44
63	672963,36	1290732,96
64	672867,46	1290732,33
65	672530,07	1290742,86
66	672107,98	1290773,56
67	671785,39	1290811,13
68	671359,78	1290879,14
69	671179,23	1290916,10
70	671030,29	1290947,06
71	670612,23	1291051,91
72	670435,58	1291104,46
73	670289,91	1291148,29
74	669882,58	1291289,17
75	669711,18	1291356,92
76	669569,88	1291413,27

Обозначение характерных точек границ	Координаты МСК-65	
	X	Y
77	669176,38	1291589,12
78	669011,54	1291671,55
79	668875,69	1291740,01
80	668499,01	1291949,48
81	668341,99	1292045,96
82	668212,62	1292126,00
83	667855,63	1292367,51
84	667707,62	1292477,31
85	667585,71	1292568,31
86	667251,13	1292840,02
87	667113,25	1292962,30
88	666999,74	1293063,58
89	666690,12	1293363,41
90	666563,41	1293497,25
91	666459,17	1293608,04
92	666176,85	1293933,71
93	666062,30	1294078,08
94	665968,10	1294197,54
95	665715,24	1294546,58
96	665613,71	1294700,38
97	665530,28	1294827,59
98	665308,81	1295197,34
99	665221,06	1295359,41
100	665149,04	1295493,41
101	664960,64	1295881,05
102	664887,35	1296050,15
103	664827,28	1296189,91
104	664673,38	1296592,51
105	664615,11	1296767,35
106	664567,45	1296911,82
107	664449,22	1297326,29
108	664406,41	1297505,54
109	664371,53	1297653,62
110	664289,87	1298076,82
111	664262,85	1298259,12
112	664241,00	1298409,67
113	664196,54	1298838,38
114	664185,51	1299022,34
115	664176,86	1299174,22
116	664169,94	1299605,17
117	664174,98	1299789,40
118	664180,02	1299946,53
119	664212,00	1300385,90
120	664249,74	1300708,49



Обозначение характерных точек границ	Координаты МСК-65	
	X	Y
121	664320,17	1301145,23
122	664385,76	1301462,88
123	664494,11	1301892,32
124	664588,77	1302207,80
125	664733,49	1302624,00
126	664855,56	1302930,35
127	665033,59	1303327,27
128	665195,94	1303652,16
129	665212,03	1303681,09
130	665381,54	1303983,51
131	665583,63	1304310,69
132	665828,79	1304671,88
133	666028,68	1304939,65
134	666295,38	1305267,69
135	666509,04	1305508,43
136	666765,33	1305773,53
137	666826,02	1305834,92
138	667070,11	1306064,55
139	667389,73	1306341,29
140	667641,95	1306541,28
141	667940,38	1306757,83
142	668010,80	1306807,76
143	668291,06	1306991,51
144	668653,88	1307208,55
145	668936,42	1307361,42
146	669221,59	1307500,19
147	669241,70	1307509,97
148	669164,83	1307674,82
149	669043,67	1307934,64
150	668999,36	1308029,67
151	668691,36	1307879,83
152	668476,82	1307764,63
153	668366,01	1307704,64
154	667974,35	1307469,93
155	667778,16	1307340,97
156	667673,00	1307271,56
157	667303,28	1307003,61
158	667119,08	1306858,04
159	667020,37	1306779,72
160	666675,41	1306480,57
161	666504,60	1306319,51
162	666413,10	1306232,88
163	666095,52	1305904,80
164	665939,40	1305729,46

Обозначение характерных точек границ	Координаты МСК-65	
	X	Y
165	665855,79	1305635,19
166	665568,01	1305280,68
167	665361,99	1305003,72
168	665103,23	1304622,22
169	664887,05	1304272,22
170	664707,48	1303951,73
171	664690,29	1303920,81
172	664516,65	1303573,33
173	664322,27	1303139,75
174	664197,08	1302824,10
175	664043,07	1302380,96
176	663942,26	1302044,76
177	663826,84	1301587,00
178	663757,13	1301248,97
179	663682,11	1300783,36
180	663642,06	1300440,14
181	663608,02	1299971,45
182	663600,86	1299733,73
183	663597,40	1299607,77
184	663604,83	1299151,23
185	663618,42	1298916,85
186	663625,96	1298791,07
187	663673,15	1298336,91
188	663707,11	1298104,61
189	663725,58	1297979,96
190	663812,18	1297531,64
191	663866,26	1297303,18
192	663895,52	1297180,62
193	664020,86	1296741,55
194	664094,65	1296518,68
195	664134,48	1296399,13
196	664297,61	1295972,66
197	664390,54	1295757,06
198	664440,64	1295641,45
199	664640,32	1295230,81
200	664751,69	1295024,14
201	664811,68	1294913,33
202	665046,38	1294521,66
203	665175,34	1294325,48
204	665244,76	1294220,32
205	665512,71	1293850,60
206	665658,27	1293666,40
207	665736,59	1293567,69
208	666035,74	1293222,73

Обозначение характерных точек границ	Координаты МСК-65	
	X	Y
209	666196,81	1293051,92
210	666283,43	1292960,41
211	666611,51	1292642,83
212	666786,85	1292486,71
213	666881,12	1292403,10
214	667235,63	1292115,33
215	667423,91	1291975,08
216	667525,11	1291900,01
217	667903,35	1291644,23
218	668103,14	1291520,93
219	668210,49	1291454,95
220	668609,59	1291233,11
221	668819,36	1291127,69
222	668932,06	1291071,33
223	669348,97	1290885,12
224	669567,13	1290798,38
225	669684,31	1290752,05
226	670115,87	1290602,89
227	670340,76	1290535,49
228	670461,53	1290499,56
229	670904,44	1290388,57
230	671134,35	1290341,03
231	671257,80	1290315,76
232	671708,70	1290243,79
233	672062,08	1290202,66
234	672518,29	1290169,94
235	672798,98	1290161,65
236	672894,34	1290102,85
237	673741,69	1289677,91
238	673762,53	1289667,85
239	674630,86	1289324,82
240	675539,92	1289053,16
241	675562,19	1289046,87
242	676476,90	1288859,85
243	677419,32	1288750,17
244	677442,34	1288747,84
245	678375,63	1288722,49
246	679322,77	1288778,13
247	679345,85	1288779,83
248	680269,36	1288916,93
41	680925,09	1289072,35
Контур 5		
249	670069,38	1306035,76
250	670174,52	1306161,25

Обозначение характерных точек границ	Координаты МСК-65	
	X	Y
251	670109,32	1306214,05
252	669858,02	1306417,55
253	669686,24	1306556,65
254	669726,38	1306470,58
255	669968,72	1305950,89
256	669982,92	1305920,42
249	670069,38	1306035,76
Контур 6		
257	675301,60	1303928,86
258	675462,62	1304034,19
259	675683,27	1304165,42
260	675855,59	1304257,72
261	675944,93	1304301,16
262	675819,40	1304558,53
263	675723,36	1304511,84
264	675540,85	1304413,98
265	675306,95	1304274,71
266	675138,10	1304164,08
267	674917,71	1304005,41
268	674758,37	1303880,01
269	674551,63	1303701,95
270	674404,78	1303564,08
271	674212,45	1303366,83
272	674055,09	1303190,57
273	673995,78	1303119,03
274	673970,23	1303087,54
275	674179,61	1302917,99
276	674192,77	1302907,33
277	674218,77	1302939,39
278	674273,99	1303005,88
279	674423,26	1303172,98
280	674609,47	1303363,56
281	674743,67	1303489,51
282	674940,79	1303659,20
283	675092,28	1303778,32
257	675301,60	1303928,86
Контур 7		
284	683464,37	1298172,82
285	683530,50	1298433,38
286	683572,61	1298634,79
287	683579,36	1298671,31
288	683428,00	1298695,41
289	683296,77	1298716,30
290	683290,96	1298685,98

Обозначение характерных точек границ	Координаты МСК-65	
	X	Y
291	683251,83	1298498,62
292	683188,77	1298250,19
293	683181,99	1298227,35
294	683457,13	1298148,45
284	683464,37	1298172,82
Сектор 33		
Набс от 120,00 м до 125,00 м		
Контур 1		
1	689633,75	1298451,94
2	689678,38	1298841,25
3	689690,93	1299271,79
4	689706,49	1299844,58
5	689680,77	1300283,25
6	689646,93	1300845,59
7	689500,11	1301838,63
8	689354,75	1302448,29
9	689144,41	1302395,51
10	688799,33	1302308,92
11	688937,52	1301729,28
12	689077,18	1300782,77
13	689133,62	1299837,26
14	689126,11	1299562,46
15	689106,74	1298880,70
16	689064,44	1298511,78
17	689201,20	1298497,41
18	689586,54	1298456,91
1	689633,75	1298451,94
Контур 2		
19	684585,05	1298511,19
20	684577,19	1298983,41
21	684509,98	1298990,47
22	684191,85	1299023,91
23	684199,36	1298572,59
24	684427,13	1298536,33
19	684585,05	1298511,19
Контур 3		
25	680837,08	1294540,65
26	681022,58	1294640,35
27	681171,00	1294728,27
28	681069,30	1294897,52
29	681023,52	1294973,71
30	680881,11	1294889,43
31	680700,52	1294792,65
32	680458,82	1294675,99

Обозначение характерных точек границ	Координаты МСК-65	
	X	Y
33	680268,43	1294594,40
34	680017,04	1294499,09
35	679823,76	1294435,40
36	679625,36	1294378,73
37	679699,49	1294102,07
38	679913,45	1294163,19
39	679939,44	1294171,25
40	680114,56	1294229,67
41	680382,37	1294331,39
42	680410,07	1294342,65
43	680579,43	1294416,11
25	680837,08	1294540,65
Контур 4		
44	681071,43	1288518,28
45	681187,04	1288550,49
46	681182,10	1288568,91
47	681107,97	1288845,57
48	681038,76	1289103,87
49	680925,09	1289072,35
50	680269,36	1288916,93
51	679345,85	1288779,83
52	679322,77	1288778,13
53	678375,63	1288722,49
54	677442,34	1288747,84
55	677419,32	1288750,17
56	676476,90	1288859,85
57	675562,19	1289046,87
58	675539,92	1289053,16
59	674630,86	1289324,82
60	673762,53	1289667,85
61	673741,69	1289677,91
62	672894,34	1290102,85
63	672798,98	1290161,65
64	672518,29	1290169,94
65	672062,08	1290202,66
66	671708,70	1290243,79
67	671257,80	1290315,76
68	671134,35	1290341,03
69	670904,44	1290388,57
70	670461,53	1290499,56
71	670340,76	1290535,49
72	670115,87	1290602,89
73	669684,31	1290752,05
74	669567,13	1290798,38

Обозначение характерных точек границ	Координаты МСК-65	
	X	Y
75	669348,97	1290885,12
76	668932,06	1291071,33
77	668819,36	1291127,69
78	668609,59	1291233,11
79	668210,49	1291454,95
80	668103,14	1291520,93
81	667903,35	1291644,23
82	667525,11	1291900,01
83	667423,91	1291975,08
84	667235,63	1292115,33
85	666881,12	1292403,10
86	666786,85	1292486,71
87	666611,51	1292642,83
88	666283,43	1292960,41
89	666196,81	1293051,92
90	666035,74	1293222,73
91	665736,59	1293567,69
92	665658,27	1293666,40
93	665512,71	1293850,60
94	665244,76	1294220,32
95	665175,34	1294325,48
96	665046,38	1294521,66
97	664811,68	1294913,33
98	664751,69	1295024,14
99	664640,32	1295230,81
100	664440,64	1295641,45
101	664390,54	1295757,06
102	664297,61	1295972,66
103	664134,48	1296399,13
104	664094,65	1296518,68
105	664020,86	1296741,55
106	663895,52	1297180,62
107	663866,26	1297303,18
108	663812,18	1297531,64
109	663725,58	1297979,96
110	663707,11	1298104,61
111	663673,15	1298336,91
112	663625,96	1298791,07
113	663618,42	1298916,85
114	663604,83	1299151,23
115	663597,40	1299607,77
116	663600,86	1299733,73
117	663608,02	1299971,45
118	663642,06	1300440,14

Обозначение характерных точек границ	Координаты МСК-65	
	X	Y
119	663682,11	1300783,36
120	663757,13	1301248,97
121	663826,84	1301587,00
122	663942,26	1302044,76
123	664043,07	1302380,96
124	664197,08	1302824,10
125	664322,27	1303139,75
126	664516,65	1303573,33
127	664690,29	1303920,81
128	664707,48	1303951,73
129	664887,05	1304272,22
130	665103,23	1304622,22
131	665361,99	1305003,72
132	665568,01	1305280,68
133	665855,79	1305635,19
134	665939,40	1305729,46
135	666095,52	1305904,80
136	666413,10	1306232,88
137	666504,60	1306319,51
138	666675,41	1306480,57
139	667020,37	1306779,72
140	667119,08	1306858,04
141	667303,28	1307003,61
142	667673,00	1307271,56
143	667778,16	1307340,97
144	667974,35	1307469,93
145	668366,01	1307704,64
146	668476,82	1307764,63
147	668691,36	1307879,83
148	668999,36	1308029,67
149	668922,52	1308194,46
150	668801,36	1308454,27
151	668757,03	1308549,36
152	668430,12	1308390,33
153	668199,61	1308266,53
154	668084,91	1308204,43
155	667669,31	1307955,38
156	667458,40	1307816,74
157	667349,54	1307744,88
158	666957,23	1307460,55
159	666759,21	1307304,05
160	666657,03	1307222,98
161	666290,99	1306905,54
162	666107,37	1306732,38

Обозначение характерных точек границ	Координаты МСК-65	
	X	Y
163	666012,64	1306642,71
164	665675,66	1306294,58
165	665507,83	1306106,07
166	665421,28	1306008,49
167	665115,92	1305632,31
168	664897,20	1305338,28
169	664614,74	1304921,78
170	664391,28	1304558,85
171	664195,44	1304208,90
172	664184,63	1304189,46
173	664000,32	1303820,61
174	663794,10	1303360,62
175	663659,77	1303021,91
176	663497,37	1302554,13
177	663390,81	1302198,55
178	663270,10	1301719,86
179	663194,37	1301354,09
180	663114,49	1300858,23
181	663072,28	1300495,80
182	663036,02	1299996,37
183	663028,49	1299743,06
184	663024,91	1299612,68
185	663032,80	1299128,23
186	663047,41	1298876,26
187	663055,22	1298746,06
188	663105,29	1298264,14
189	663141,82	1298014,40
190	663160,94	1297885,38
191	663252,83	1297409,66
192	663310,98	1297164,05
193	663341,27	1297037,18
194	663474,27	1296571,29
195	663553,60	1296331,68
196	663594,84	1296207,94
197	663767,94	1295755,40
198	663867,85	1295523,63
199	663919,72	1295403,94
200	664131,60	1294968,22
201	664251,34	1294746,03
202	664313,43	1294631,33
203	664562,49	1294215,73
204	664701,13	1294004,82
205	664772,99	1293895,97
206	665057,32	1293503,65

Обозначение характерных точек границ	Координаты МСК-65	
	X	Y
207	665213,81	1293305,63
208	665294,89	1293203,45
209	665612,32	1292837,41
210	665785,48	1292653,79
211	665875,15	1292559,06
212	666223,29	1292222,08
213	666411,79	1292054,25
214	666509,38	1291967,70
215	666885,55	1291662,34
216	667087,97	1291511,58
217	667192,73	1291433,86
218	667594,08	1291162,45
219	667808,87	1291029,90
220	667920,00	1290961,61
221	668343,49	1290726,22
222	668569,01	1290612,89
223	668685,67	1290554,55
224	669128,06	1290356,96
225	669362,60	1290263,72
226	669483,90	1290215,77
227	669941,83	1290057,48
228	670183,60	1289985,04
229	670308,62	1289947,84
230	670778,60	1289830,07
231	671025,77	1289778,98
232	671153,56	1289752,82
233	671632,01	1289676,46
234	672009,76	1289632,49
235	672491,09	1289598,10
236	672629,26	1289593,61
237	673385,14	1289215,86
238	673517,82	1289149,36
239	674313,12	1288834,55
240	674450,17	1288780,24
241	675269,88	1288535,94
242	675411,14	1288493,77
243	676249,02	1288321,85
244	676393,42	1288292,16
245	677243,10	1288193,91
246	677389,54	1288176,92
247	678244,54	1288153,10
248	678391,91	1288148,93
249	679245,73	1288199,72
250	679392,90	1288208,42

Обозначение характерных точек границ	Координаты МСК-65	
	X	Y
251	680104,74	1288313,47
252	680381,28	1288354,36
44	681071,43	1288518,28
Контур 5		
253	675138,10	1304164,08
254	675306,95	1304274,71
255	675540,85	1304413,98
256	675723,36	1304511,84
257	675819,40	1304558,53
258	675801,12	1304596,02
259	675693,87	1304815,91
260	675590,20	1304765,51
261	675400,45	1304663,63
262	675155,98	1304518,06
263	674974,40	1304399,16
264	674741,73	1304231,49
265	674575,05	1304100,11
266	674357,95	1303912,97
267	674202,70	1303767,08
268	674002,73	1303561,81
269	673836,21	1303375,30
270	673773,47	1303299,53
271	673747,69	1303267,75
272	673970,23	1303087,54
273	673995,78	1303119,03
274	674055,09	1303190,57
275	674212,45	1303366,83
276	674404,78	1303564,08
277	674551,63	1303701,95
278	674758,37	1303880,01
279	674917,71	1304005,41
253	675138,10	1304164,08
Контур 6		
280	683740,68	1298097,78
281	683811,11	1298375,94
282	683853,88	1298581,74
283	683861,95	1298626,31
284	683813,68	1298634,00
285	683579,36	1298671,31
286	683572,61	1298634,79
287	683530,50	1298433,38
288	683464,37	1298172,82
289	683457,13	1298148,45
290	683542,55	1298123,96

Обозначение характерных точек границ	Координаты МСК-65	
	X	Y
291	683732,28	1298069,56
280	683740,68	1298097,78
Сектор 34		
Набс от 125,00 м до 130,00 м		
Контур 1		
1	690203,06	1298392,11
2	690249,89	1298800,64
3	690260,42	1299153,93
4	690279,40	1299853,94
5	690258,25	1300218,25
6	690216,90	1300904,83
7	690062,70	1301947,98
8	689910,16	1302587,66
9	689884,78	1302581,29
10	689514,60	1302488,40
11	689354,75	1302448,29
12	689500,11	1301838,63
13	689646,93	1300845,59
14	689680,77	1300283,25
15	689706,49	1299844,58
16	689690,93	1299271,79
17	689678,38	1298841,25
18	689633,75	1298451,94
19	689971,87	1298416,41
1	690203,06	1298392,11
Контур 2		
20	684970,73	1298449,78
21	684962,52	1298942,91
22	684577,19	1298983,41
23	684585,05	1298511,19
24	684709,72	1298491,34
20	684970,73	1298449,78
Контур 3		
25	680959,18	1294281,59
26	681162,67	1294390,53
27	681318,48	1294482,82
28	681265,92	1294570,29
29	681171,00	1294728,27
30	681022,58	1294640,35
31	680837,08	1294540,65
32	680579,43	1294416,11
33	680410,07	1294342,65
34	680382,37	1294331,39
35	680114,56	1294229,67



Обозначение характерных точек границ	Координаты МСК-65	
	X	Y
36	679939,44	1294171,25
37	679913,45	1294163,19
38	679699,49	1294102,07
39	679704,26	1294084,28
40	679773,62	1293825,41
41	679990,67	1293887,41
42	680038,91	1293902,51
43	680209,53	1293959,42
44	680489,75	1294065,87
45	680517,47	1294077,04
46	680696,04	1294154,50
25	680959,18	1294281,59
Контур 4		
47	681214,01	1287963,31
48	681335,32	1287997,11
49	681330,36	1288015,59
50	681256,23	1288292,25
51	681187,04	1288550,49
52	681071,43	1288518,28
53	680381,28	1288354,36
54	680104,74	1288313,47
55	679392,90	1288208,42
56	679245,73	1288199,72
57	678391,91	1288148,93
58	678244,54	1288153,10
59	677389,54	1288176,92
60	677243,10	1288193,91
61	676393,42	1288292,16
62	676249,02	1288321,85
63	675411,14	1288493,77
64	675269,88	1288535,94
65	674450,17	1288780,24
66	674313,12	1288834,55
67	673517,82	1289149,36
68	673385,14	1289215,86
69	672629,26	1289593,61
70	672491,09	1289598,10
71	672009,76	1289632,49
72	671632,01	1289676,46
73	671153,56	1289752,82
74	671025,77	1289778,98
75	670778,60	1289830,07
76	670308,62	1289947,84
77	670183,60	1289985,04

Обозначение характерных точек границ	Координаты МСК-65	
	X	Y
78	669941,83	1290057,48
79	669483,90	1290215,77
80	669362,60	1290263,72
81	669128,06	1290356,96
82	668685,67	1290554,55
83	668569,01	1290612,89
84	668343,49	1290726,22
85	667920,00	1290961,61
86	667808,87	1291029,90
87	667594,08	1291162,45
88	667192,73	1291433,86
89	667087,97	1291511,58
90	666885,55	1291662,34
91	666509,38	1291967,70
92	666411,79	1292054,25
93	666223,29	1292222,08
94	665875,15	1292559,06
95	665785,48	1292653,79
96	665612,32	1292837,41
97	665294,89	1293203,45
98	665213,81	1293305,63
99	665057,32	1293503,65
100	664772,99	1293895,97
101	664701,13	1294004,82
102	664562,49	1294215,73
103	664313,43	1294631,33
104	664251,34	1294746,03
105	664131,60	1294968,22
106	663919,72	1295403,94
107	663867,85	1295523,63
108	663767,94	1295755,40
109	663594,84	1296207,94
110	663553,60	1296331,68
111	663474,27	1296571,29
112	663341,27	1297037,18
113	663310,98	1297164,05
114	663252,83	1297409,66
115	663160,94	1297885,38
116	663141,82	1298014,40
117	663105,29	1298264,14
118	663055,22	1298746,06
119	663047,41	1298876,26
120	663032,80	1299128,23
121	663024,91	1299612,68

Обозначение характерных точек границ	Координаты МСК-65	
	X	Y
122	663028,49	1299743,06
123	663036,02	1299996,37
124	663072,28	1300495,80
125	663114,49	1300858,23
126	663194,37	1301354,09
127	663270,10	1301719,86
128	663390,81	1302198,55
129	663497,37	1302554,13
130	663659,77	1303021,91
131	663794,10	1303360,62
132	664000,32	1303820,61
133	664184,63	1304189,46
134	664195,44	1304208,90
135	664391,28	1304558,85
136	664614,74	1304921,78
137	664897,20	1305338,28
138	665115,92	1305632,31
139	665421,28	1306008,49
140	665507,83	1306106,07
141	665675,66	1306294,58
142	666012,64	1306642,71
143	666107,37	1306732,38
144	666290,99	1306905,54
145	666657,03	1307222,98
146	666759,21	1307304,05
147	666957,23	1307460,55
148	667349,54	1307744,88
149	667458,40	1307816,74
150	667669,31	1307955,38
151	668084,91	1308204,43
152	668199,61	1308266,53
153	668430,12	1308390,33
154	668757,03	1308549,36
155	668680,21	1308714,09
156	668559,05	1308973,91
157	668514,69	1309069,06
158	668157,42	1308895,23
159	667919,97	1308767,12
160	667803,80	1308704,23
161	667364,26	1308440,83
162	667136,33	1308290,97
163	667026,08	1308218,20
164	666611,18	1307917,49
165	666397,17	1307748,34

Обозначение характерных точек границ	Координаты МСК-65	
	X	Y
166	666293,69	1307666,24
167	665906,57	1307330,52
168	665708,12	1307143,36
169	665612,19	1307052,54
170	665255,80	1306684,36
171	665074,42	1306480,62
172	664986,77	1306381,79
173	664663,83	1305983,94
174	664432,42	1305672,84
175	664133,84	1305232,56
176	663897,49	1304848,70
177	663690,41	1304478,68
178	663678,98	1304458,11
179	663483,99	1304067,89
180	663265,93	1303581,50
181	663123,86	1303223,27
182	662951,67	1302727,30
183	662839,35	1302352,33
184	662711,32	1301844,54
185	662631,61	1301459,22
186	662548,38	1300942,62
187	662502,49	1300551,46
188	662464,01	1300021,29
189	662456,04	1299749,63
190	662452,42	1299617,58
191	662460,76	1299105,23
192	662476,57	1298832,91
193	662484,48	1298701,04
194	662537,44	1298191,37
195	662576,93	1297921,46
196	662596,29	1297790,79
197	662693,48	1297287,68
198	662756,34	1297022,24
199	662787,02	1296893,75
200	662927,68	1296401,02
201	663013,44	1296142,07
202	663055,20	1296016,74
203	663238,27	1295538,14
204	663346,27	1295287,65
205	663398,79	1295166,44
206	663622,88	1294705,62
207	663752,30	1294465,50
208	663815,19	1294349,33
209	664078,59	1293909,79

Обозначение характерных точек границ	Координаты МСК-65	
	X	Y
210	664228,45	1293681,86
211	664301,22	1293571,61
212	664601,92	1293156,71
213	664771,08	1292942,70
214	664853,18	1292839,22
215	665188,90	1292452,10
216	665376,06	1292253,65
217	665466,88	1292157,72
218	665835,06	1291801,33
219	666038,80	1291619,95
220	666137,63	1291532,30
221	666535,47	1291209,36
222	666754,25	1291046,42
223	666860,34	1290967,72
224	667284,82	1290680,68
225	667516,96	1290537,43
226	667629,51	1290468,27
227	668077,39	1290219,32
228	668321,13	1290096,86
229	668439,28	1290037,77
230	668907,15	1289828,80
231	669160,64	1289728,04
232	669283,49	1289679,48
233	669767,79	1289512,08
234	670029,10	1289433,80
235	670155,72	1289396,13
236	670652,77	1289271,58
237	670919,90	1289216,37
238	671049,32	1289189,87
239	671555,33	1289109,12
240	671940,59	1289064,26
241	672467,70	1289026,07
242	672485,55	1289024,87
243	673148,16	1288693,83
244	673283,91	1288625,80
245	674122,27	1288293,95
246	674262,73	1288238,28
247	675126,82	1287980,76
248	675271,61	1287937,55
249	676154,85	1287756,31
250	676302,85	1287725,89
251	677198,53	1287622,32
252	677348,62	1287604,91
253	678249,92	1287579,81

Обозначение характерных точек границ	Координаты МСК-65	
	X	Y
254	678400,95	1287575,54
255	679301,01	1287629,08
256	679451,84	1287638,00
257	680206,57	1287749,39
258	680489,49	1287791,22
47	681214,01	1287963,31
Контур 5		
259	672270,58	1304463,89
260	672250,84	1304604,33
261	672231,36	1304742,93
262	672125,41	1304727,18
263	671979,16	1304699,89
259	672270,58	1304463,89
Контур 6		
264	684016,42	1298020,84
265	684089,99	1298311,53
266	684135,13	1298528,54
267	684144,54	1298581,32
268	683861,95	1298626,31
269	683853,88	1298581,74
270	683811,11	1298375,94
271	683740,68	1298097,78
272	683732,28	1298069,56
273	683909,37	1298018,78
274	684007,43	1297990,66
264	684016,42	1298020,84
Контур 7		
275	674974,40	1304399,16
276	675155,98	1304518,06
277	675400,45	1304663,63
278	675590,20	1304765,51
279	675693,87	1304815,91
280	675677,12	1304850,25
281	675568,34	1305073,29
282	675460,62	1305020,91
283	675385,81	1304981,44
284	675257,87	1304912,13
285	674998,49	1304757,50
286	674812,73	1304635,58
287	674570,17	1304460,77
288	674392,20	1304320,57
289	674162,99	1304122,87
290	674001,22	1303970,64
291	673791,41	1303755,12

Обозначение характерных точек границ	Координаты МСК-65	
	X	Y
292	673617,42	1303560,12
293	673525,15	1303447,96
294	673734,60	1303278,35
295	673747,69	1303267,75
296	673773,47	1303299,53
297	673836,21	1303375,30
298	674002,73	1303561,81
299	674202,70	1303767,08
300	674357,95	1303912,97
301	674575,05	1304100,11
302	674741,73	1304231,49
275	674974,40	1304399,16
Сектор 35		
Набс от 130,00 м до 135,00 м		
Контур 1		
1	690772,37	1298332,27
2	690821,55	1298761,27
3	690828,95	1299000,51
4	690852,32	1299863,30
5	690838,06	1300114,48
6	690786,86	1300964,08
7	690625,29	1302057,33
8	690465,57	1302727,02
9	690254,97	1302674,18
10	689910,16	1302587,66
11	690062,70	1301947,98
12	690216,90	1300904,83
13	690258,25	1300218,25
14	690279,40	1299853,94
15	690260,42	1299153,93
16	690249,89	1298800,64
17	690203,06	1298392,11
18	690357,21	1298375,91
19	690742,54	1298335,41
1	690772,37	1298332,27
Контур 2		
20	685356,41	1298388,38
21	685347,86	1298902,41
22	685079,29	1298930,64
23	684962,52	1298942,91
24	684970,73	1298449,78
25	684992,31	1298446,35
26	685274,90	1298401,35
20	685356,41	1298388,38

Обозначение характерных точек границ	Координаты МСК-65	
	X	Y
Контур 3		
27	681125,38	1294044,58
28	681304,17	1294141,46
29	681465,96	1294237,38
30	681462,54	1294243,07
31	681318,48	1294482,82
32	681162,67	1294390,53
33	680959,18	1294281,59
34	680696,04	1294154,50
35	680517,47	1294077,04
36	680489,75	1294065,87
37	680209,53	1293959,42
38	680038,91	1293902,51
39	679990,67	1293887,41
40	679773,62	1293825,41
41	679847,75	1293548,76
42	680081,73	1293615,60
43	680124,13	1293629,01
44	680304,62	1293689,20
45	680597,14	1293800,34
46	680632,19	1293814,62
47	680817,59	1293895,01
48	681104,63	1294033,92
27	681125,38	1294044,58
Контур 4		
49	681356,59	1287408,35
50	681483,59	1287443,73
51	681478,62	1287462,28
52	681404,49	1287738,94
53	681335,32	1287997,11
54	681214,01	1287963,31
55	680489,49	1287791,22
56	680206,57	1287749,39
57	679451,84	1287638,00
58	679301,01	1287629,08
59	678400,95	1287575,54
60	678249,92	1287579,81
61	677348,62	1287604,91
62	677198,53	1287622,32
63	676302,85	1287725,89
64	676154,85	1287756,31
65	675271,61	1287937,55
66	675126,82	1287980,76
67	674262,73	1288238,28

Обозначение характерных точек границ	Координаты МСК-65	
	X	Y
68	674122,27	1288293,95
69	673283,91	1288625,80
70	673148,16	1288693,83
71	672485,55	1289024,87
72	672467,70	1289026,07
73	671940,59	1289064,26
74	671555,33	1289109,12
75	671049,32	1289189,87
76	670919,90	1289216,37
77	670652,77	1289271,58
78	670155,72	1289396,13
79	670029,10	1289433,80
80	669767,79	1289512,08
81	669283,49	1289679,48
82	669160,64	1289728,04
83	668907,15	1289828,80
84	668439,28	1290037,77
85	668321,13	1290096,86
86	668077,39	1290219,32
87	667629,51	1290468,27
88	667516,96	1290537,43
89	667284,82	1290680,68
90	666860,34	1290967,72
91	666754,25	1291046,42
92	666535,47	1291209,36
93	666137,63	1291532,30
94	666038,80	1291619,95
95	665835,06	1291801,33
96	665466,88	1292157,72
97	665376,06	1292253,65
98	665188,90	1292452,10
99	664853,18	1292839,22
100	664771,08	1292942,70
101	664601,92	1293156,71
102	664301,22	1293571,61
103	664228,45	1293681,86
104	664078,59	1293909,79
105	663815,19	1294349,33
106	663752,30	1294465,50
107	663622,88	1294705,62
108	663398,79	1295166,44
109	663346,27	1295287,65
110	663238,27	1295538,14
111	663055,20	1296016,74

Обозначение характерных точек границ	Координаты МСК-65	
	X	Y
112	663013,44	1296142,07
113	662927,68	1296401,02
114	662787,02	1296893,75
115	662756,34	1297022,24
116	662693,48	1297287,68
117	662596,29	1297790,79
118	662576,93	1297921,46
119	662537,44	1298191,37
120	662484,48	1298701,04
121	662476,57	1298832,91
122	662460,76	1299105,23
123	662452,42	1299617,58
124	662456,04	1299749,63
125	662464,01	1300021,29
126	662502,49	1300551,46
127	662548,38	1300942,62
128	662631,61	1301459,22
129	662711,32	1301844,54
130	662839,35	1302352,33
131	662951,67	1302727,30
132	663123,86	1303223,27
133	663265,93	1303581,50
134	663483,99	1304067,89
135	663678,98	1304458,11
136	663690,41	1304478,68
137	663897,49	1304848,70
138	664133,84	1305232,56
139	664432,42	1305672,84
140	664663,83	1305983,94
141	664986,77	1306381,79
142	665074,42	1306480,62
143	665255,80	1306684,36
144	665612,19	1307052,54
145	665708,12	1307143,36
146	665906,57	1307330,52
147	666293,69	1307666,24
148	666397,17	1307748,34
149	666611,18	1307917,49
150	667026,08	1308218,20
151	667136,33	1308290,97
152	667364,26	1308440,83
153	667803,80	1308704,23
154	667919,97	1308767,12
155	668157,42	1308895,23

Обозначение характерных точек границ	Координаты МСК-65	
	X	Y
156	668514,69	1309069,06
157	668437,90	1309233,73
158	668316,74	1309493,55
159	668272,35	1309588,75
160	667895,58	1309405,43
161	667600,35	1309246,04
162	667520,62	1309202,87
163	667059,22	1308926,28
164	666776,32	1308740,15
165	666700,66	1308690,19
166	666265,13	1308374,44
167	665999,53	1308164,36
168	665928,51	1308108,00
169	665522,15	1307755,49
170	665275,87	1307523,06
171	665210,04	1307460,73
172	664835,94	1307074,14
173	664610,86	1306821,13
174	664550,71	1306753,30
175	664211,73	1306335,57
176	663967,64	1306007,41
177	663652,94	1305543,34
178	663403,70	1305138,55
179	663185,39	1304748,46
180	663173,29	1304726,69
181	662965,66	1304311,18
182	662737,76	1303802,37
183	662587,95	1303424,64
184	662405,97	1302900,46
185	662286,65	1302501,90
186	662152,54	1301969,22
187	662067,97	1301560,02
188	661980,85	1301018,05
189	661932,20	1300602,71
190	661892,01	1300046,21
191	661882,37	1299710,74
192	661879,89	1299620,12
193	661888,73	1299082,23
194	661908,48	1298744,17
195	661913,91	1298653,67
196	661969,59	1298118,61
197	662018,72	1297783,55
198	662032,02	1297693,87
199	662134,13	1297165,69

Обозначение характерных точек границ	Координаты МСК-65	
	X	Y
200	662212,28	1296836,19
201	662233,34	1296748,02
202	662381,09	1296230,75
203	662487,66	1295909,31
204	662516,33	1295823,31
205	662708,60	1295320,88
206	662842,78	1295009,96
207	662878,83	1294926,78
208	663114,16	1294443,03
209	663274,93	1294144,98
210	663318,10	1294065,26
211	663594,69	1293603,86
212	663780,83	1293320,96
213	663830,78	1293245,30
214	664146,53	1292809,76
215	664356,62	1292544,16
216	664412,97	1292473,15
217	664765,48	1292066,79
218	664997,91	1291820,51
219	665060,24	1291754,67
220	665446,83	1291380,58
221	665699,84	1291155,50
222	665767,67	1291095,34
223	666185,40	1290756,37
224	666457,06	1290554,19
225	666529,88	1290500,18
226	666975,55	1290198,91
227	667263,81	1290021,18
228	667341,05	1289973,72
229	667811,29	1289712,43
230	668113,94	1289560,50
231	668195,02	1289519,95
232	668686,25	1289300,64
233	669000,98	1289175,67
234	669085,29	1289142,34
235	669593,76	1288966,68
236	669918,19	1288869,61
237	670005,09	1288843,76
238	670526,93	1288713,08
239	670858,58	1288644,66
240	670947,40	1288626,48
241	671478,65	1288541,78
242	671884,78	1288494,49
243	672330,26	1288462,03



Обозначение характерных точек границ	Координаты МСК-65	
	X	Y
244	672911,13	1288171,82
245	673050,00	1288102,23
246	673931,38	1287753,35
247	674075,30	1287696,32
248	674983,73	1287425,59
249	675132,08	1287381,32
250	676060,65	1287190,79
251	676212,28	1287159,61
252	677153,93	1287050,74
253	677307,71	1287032,90
254	678255,26	1287006,52
255	678410,00	1287002,15
256	679356,25	1287058,45
257	679510,78	1287067,58
258	680312,02	1287185,85
259	680597,71	1287228,09
49	681356,59	1287408,35
Контур 5		
260	672231,36	1304742,93
261	672197,99	1304980,38
262	672191,44	1305027,02
263	672077,85	1305010,14
264	671804,00	1304958,12
265	671692,21	1304932,25
266	671954,56	1304719,80
267	671979,16	1304699,89
268	672125,41	1304727,18
260	672231,36	1304742,93
Контур 6		
269	674812,73	1304635,58
270	674998,49	1304757,50
271	675257,87	1304912,13
272	675385,81	1304981,44
273	675460,62	1305020,91
274	675568,34	1305073,29
275	675442,81	1305330,67
276	675326,21	1305273,97
277	675258,98	1305238,45
278	675117,66	1305161,89
279	674846,74	1305000,39
280	674762,91	1304945,90
281	674649,56	1304871,03
282	674392,45	1304685,58
283	674210,33	1304541,82

Обозначение характерных точек границ	Координаты МСК-65	
	X	Y
284	673972,13	1304336,32
285	673799,49	1304173,96
286	673578,84	1303947,15
287	673398,43	1303744,72
288	673302,61	1303628,17
289	673525,15	1303447,96
290	673617,42	1303560,12
291	673791,41	1303755,12
292	674001,22	1303970,64
293	674162,99	1304122,87
294	674392,20	1304320,57
295	674570,17	1304460,77
269	674812,73	1304635,58
Контур 7		
296	684292,09	1297943,69
297	684368,86	1298247,12
298	684416,57	1298476,35
299	684427,13	1298536,33
300	684199,36	1298572,59
301	684144,54	1298581,32
302	684135,13	1298528,54
303	684089,99	1298311,53
304	684016,42	1298020,84
305	684007,43	1297990,66
306	684276,19	1297913,59
307	684282,57	1297911,76
296	684292,09	1297943,69
Сектор 36		
Набс от 135,00 м до 140,00 м		
Контур 1		
1	691341,68	1298272,43
2	691393,07	1298720,74
3	691422,32	1299767,08
4	691425,48	1299883,58
5	691356,81	1301023,46
6	691187,88	1302166,68
7	691020,98	1302866,39
8	690995,43	1302859,97
9	690625,23	1302767,08
10	690465,57	1302727,02
11	690625,29	1302057,33
12	690786,86	1300964,08
13	690838,06	1300114,48
14	690852,32	1299863,30

Обозначение характерных точек границ	Координаты МСК-65	
	X	Y
15	690828,95	1299000,51
16	690821,55	1298761,27
17	690772,37	1298332,27
18	691127,88	1298294,91
1	691341,68	1298272,43
Контур 2		
19	685742,09	1298326,97
20	685733,19	1298861,91
21	685648,60	1298870,80
22	685347,86	1298902,41
23	685356,41	1298388,38
24	685557,49	1298356,36
19	685742,09	1298326,97
Контур 3		
25	681272,29	1293798,46
26	681444,99	1293892,02
27	681613,43	1293991,93
28	681465,96	1294237,38
29	681304,17	1294141,46
30	681125,38	1294044,58
31	681104,63	1294033,92
32	680817,59	1293895,01
33	680632,19	1293814,62
34	680597,14	1293800,34
35	680304,62	1293689,20
36	680124,13	1293629,01
37	680081,73	1293615,60
38	679847,75	1293548,76
39	679852,54	1293530,90
40	679921,89	1293272,10
41	680165,87	1293341,80
42	680196,97	1293351,38
43	680400,58	1293419,27
44	680704,53	1293534,82
45	680738,01	1293548,34
46	680934,94	1293633,73
47	681227,39	1293775,19
25	681272,29	1293798,46
Контур 4		
48	681499,16	1286853,38
49	681631,87	1286890,35
50	681626,88	1286908,96
51	681552,75	1287185,62
52	681483,59	1287443,73

Обозначение характерных точек границ	Координаты МСК-65	
	X	Y
53	681356,59	1287408,35
54	680597,71	1287228,09
55	680312,02	1287185,85
56	679510,78	1287067,58
57	679356,25	1287058,45
58	678410,00	1287002,15
59	678255,26	1287006,52
60	677307,71	1287032,90
61	677153,93	1287050,74
62	676212,28	1287159,61
63	676060,65	1287190,79
64	675132,08	1287381,32
65	674983,73	1287425,59
66	674075,30	1287696,32
67	673931,38	1287753,35
68	673050,00	1288102,23
69	672911,13	1288171,82
70	672330,26	1288462,03
71	671884,78	1288494,49
72	671478,65	1288541,78
73	670947,40	1288626,48
74	670858,58	1288644,66
75	670526,93	1288713,08
76	670005,09	1288843,76
77	669918,19	1288869,61
78	669593,76	1288966,68
79	669085,29	1289142,34
80	669000,98	1289175,67
81	668686,25	1289300,64
82	668195,02	1289519,95
83	668113,94	1289560,50
84	667811,29	1289712,43
85	667341,05	1289973,72
86	667263,81	1290021,18
87	666975,55	1290198,91
88	666529,88	1290500,18
89	666457,06	1290554,19
90	666185,40	1290756,37
91	665767,67	1291095,34
92	665699,84	1291155,50
93	665446,83	1291380,58
94	665060,24	1291754,67
95	664997,91	1291820,51
96	664765,48	1292066,79

Обозначение характерных точек границ	Координаты МСК-65	
	X	Y
97	664412,97	1292473,15
98	664356,62	1292544,16
99	664146,53	1292809,76
100	663830,78	1293245,30
101	663780,83	1293320,96
102	663594,69	1293603,86
103	663318,10	1294065,26
104	663274,93	1294144,98
105	663114,16	1294443,03
106	662878,83	1294926,78
107	662842,78	1295009,96
108	662708,60	1295320,88
109	662516,33	1295823,31
110	662487,66	1295909,31
111	662381,09	1296230,75
112	662233,34	1296748,02
113	662212,28	1296836,19
114	662134,13	1297165,69
115	662032,02	1297693,87
116	662018,72	1297783,55
117	661969,59	1298118,61
118	661913,91	1298653,67
119	661908,48	1298744,17
120	661888,73	1299082,23
121	661879,89	1299620,12
122	661882,37	1299710,74
123	661892,01	1300046,21
124	661932,20	1300602,71
125	661980,85	1301018,05
126	662067,97	1301560,02
127	662152,54	1301969,22
128	662286,65	1302501,90
129	662405,97	1302900,46
130	662587,95	1303424,64
131	662737,76	1303802,37
132	662965,66	1304311,18
133	663173,29	1304726,69
134	663185,39	1304748,46
135	663403,70	1305138,55
136	663652,94	1305543,34
137	663967,64	1306007,41
138	664211,73	1306335,57
139	664550,71	1306753,30
140	664610,86	1306821,13

Обозначение характерных точек границ	Координаты МСК-65	
	X	Y
141	664835,94	1307074,14
142	665210,04	1307460,73
143	665275,87	1307523,06
144	665522,15	1307755,49
145	665928,51	1308108,00
146	665999,53	1308164,36
147	666265,13	1308374,44
148	666700,66	1308690,19
149	666776,32	1308740,15
150	667059,22	1308926,28
151	667520,62	1309202,87
152	667600,35	1309246,04
153	667895,58	1309405,43
154	668272,35	1309588,75
155	668195,59	1309753,36
156	668074,43	1310013,18
157	668030,01	1310108,45
158	667633,73	1309915,63
159	667319,36	1309745,90
160	667239,43	1309702,62
161	666754,18	1309411,73
162	666452,98	1309213,54
163	666377,12	1309163,46
164	665919,07	1308831,38
165	665636,29	1308607,70
166	665565,09	1308551,20
167	665137,73	1308180,46
168	664875,52	1307932,98
169	664809,51	1307870,49
170	664416,08	1307463,91
171	664176,44	1307194,53
172	664116,13	1307126,52
173	663759,64	1306687,20
174	663500,19	1306338,37
175	663172,04	1305854,13
176	662907,49	1305424,45
177	662680,36	1305018,24
178	662667,63	1304995,36
179	662449,16	1304558,12
180	662209,59	1304023,25
181	662050,33	1303621,66
182	661860,27	1303073,63
183	661735,12	1302655,44
184	661593,75	1302093,89

Обозначение характерных точек границ	Координаты МСК-65	
	X	Y
185	661505,16	1301664,90
186	661413,31	1301093,49
187	661362,39	1300658,12
188	661320,01	1300071,13
189	661309,88	1299715,78
190	661307,40	1299624,92
191	661316,70	1299059,23
192	661337,73	1298699,29
193	661343,17	1298608,56
194	661401,74	1298045,84
195	661454,06	1297689,10
196	661467,39	1297599,19
197	661574,78	1297043,71
198	661658,00	1296692,89
199	661679,11	1296604,48
200	661834,50	1296060,48
201	661947,98	1295718,25
202	661976,72	1295632,01
203	662178,93	1295103,62
204	662321,80	1294772,58
205	662357,95	1294689,19
206	662605,45	1294180,43
207	662776,63	1293863,10
208	662819,90	1293783,17
209	663110,80	1293297,92
210	663308,98	1292996,72
211	663359,06	1292920,87
212	663691,15	1292462,82
213	663914,83	1292180,04
214	663971,33	1292108,83
215	664342,07	1291681,47
216	664589,54	1291419,26
217	664652,03	1291353,25
218	665058,61	1290959,83
219	665328,00	1290720,19
220	665396,00	1290659,88
221	665835,32	1290303,38
222	666124,57	1290088,13
223	666197,57	1290033,98
224	666666,29	1289717,13
225	666973,20	1289527,91
226	667050,65	1289480,32
227	667545,19	1289205,53
228	667867,43	1289043,78

Обозначение характерных точек границ	Координаты МСК-65	
	X	Y
229	667948,72	1289003,13
230	668465,34	1288772,48
231	668800,45	1288639,43
232	668884,98	1288606,02
233	669419,73	1288421,28
234	669765,15	1288317,94
235	669852,28	1288292,02
236	670401,09	1288154,59
237	670754,21	1288081,75
238	670843,26	1288063,52
239	671401,97	1287974,45
240	671828,98	1287924,72
241	672174,82	1287899,26
242	672676,42	1287648,66
243	672816,09	1287578,66
244	673740,33	1287212,83
245	673887,87	1287154,36
246	674840,48	1286870,47
247	674992,55	1286825,09
248	675966,28	1286625,30
249	676121,72	1286593,34
250	677109,16	1286479,19
251	677266,79	1286460,90
252	678260,42	1286433,23
253	678419,05	1286428,75
254	679411,31	1286487,80
255	679569,73	1286497,16
256	680553,07	1286642,46
257	680710,07	1286665,59
48	681499,16	1286853,38
Контур 5		
258	672191,44	1305027,02
259	672151,51	1305311,12
260	672029,37	1305292,96
261	671743,57	1305238,56
262	671531,65	1305188,76
263	671415,36	1305156,44
264	671509,55	1305080,16
265	671692,21	1304932,25
266	671804,00	1304958,12
267	672077,85	1305010,14
258	672191,44	1305027,02
Контур 6		
268	674649,56	1304871,03

Обозначение характерных точек границ	Координаты МСК-65	
	X	Y
269	674762,91	1304945,90
270	674846,74	1305000,39
271	675117,66	1305161,89
272	675258,98	1305238,45
273	675326,21	1305273,97
274	675442,81	1305330,67
275	675435,03	1305346,62
276	675335,51	1305550,67
277	675317,28	1305588,05
278	675196,14	1305529,14
279	675141,01	1305500,26
280	674977,16	1305411,51
281	674694,99	1305243,27
282	674634,46	1305204,28
283	674486,74	1305106,72
284	674220,14	1304914,32
285	674170,19	1304875,61
286	674028,35	1304762,98
287	673781,26	1304549,78
288	673599,40	1304378,84
289	673370,14	1304143,16
290	673179,44	1303929,32
291	673080,07	1303808,38
292	673289,59	1303638,71
293	673302,61	1303628,17
294	673398,43	1303744,72
295	673578,84	1303947,15
296	673799,49	1304173,96
297	673972,13	1304336,32
298	674210,33	1304541,82
299	674392,45	1304685,58
268	674649,56	1304871,03
Контур 7		
300	684568,03	1297867,42
301	684647,74	1298182,71
302	684698,07	1298424,38
303	684709,72	1298491,34
304	684585,05	1298511,19
305	684427,13	1298536,33
306	684416,57	1298476,35
307	684368,86	1298247,12
308	684292,09	1297943,69
309	684282,57	1297911,76
310	684557,72	1297832,87

Обозначение характерных точек границ	Координаты МСК-65	
	X	Y
300	684568,03	1297867,42
Сектор 37		
Набс от 140,00 м до 145,00 м		
Контур 1		
1	691910,99	1298212,60
2	691964,88	1298682,76
3	691970,87	1298873,88
4	691998,24	1299886,21
5	691986,18	1300097,46
6	691926,52	1301086,75
7	691750,47	1302276,03
8	691576,40	1303005,75
9	691365,62	1302952,86
10	691020,98	1302866,39
11	691187,88	1302166,68
12	691356,81	1301023,46
13	691425,48	1299883,58
14	691422,32	1299767,08
15	691393,07	1298720,74
16	691341,68	1298272,43
17	691513,21	1298254,40
18	691898,55	1298213,90
1	691910,99	1298212,60
Контур 2		
19	686127,78	1298265,56
20	686118,52	1298821,41
21	685733,19	1298861,91
22	685742,09	1298326,97
23	685840,08	1298311,37
24	686122,67	1298266,38
19	686127,78	1298265,56
Контур 3		
25	681403,46	1293543,80
26	681585,62	1293642,48
27	681760,91	1293746,49
28	681659,15	1293915,85
29	681613,43	1293991,93
30	681444,99	1293892,02
31	681272,29	1293798,46
32	681227,39	1293775,19
33	680934,94	1293633,73
34	680738,01	1293548,34
35	680704,53	1293534,82
36	680400,58	1293419,27

Обозначение характерных точек границ	Координаты МСК-65	
	X	Y
37	680196,97	1293351,38
38	680165,87	1293341,80
39	679921,89	1293272,10
40	679996,02	1292995,44
41	680250,01	1293068,01
42	680286,71	1293079,39
43	680493,91	1293148,48
44	680801,35	1293265,24
45	681055,60	1293373,87
46	681366,11	1293524,24
25	681403,46	1293543,80
Контур 4		
47	681646,36	1286299,52
48	681780,15	1286336,97
49	681775,14	1286355,65
50	681701,01	1286632,30
51	681631,87	1286890,35
52	681499,16	1286853,38
53	680710,07	1286665,59
54	680553,07	1286642,46
55	679569,73	1286497,16
56	679411,31	1286487,80
57	678419,05	1286428,75
58	678260,42	1286433,23
59	677266,79	1286460,90
60	677109,16	1286479,19
61	676121,72	1286593,34
62	675966,28	1286625,30
63	674992,55	1286825,09
64	674840,48	1286870,47
65	673887,87	1287154,36
66	673740,33	1287212,83
67	672816,09	1287578,66
68	672676,42	1287648,66
69	672174,82	1287899,26
70	671828,98	1287924,72
71	671401,97	1287974,45
72	670843,26	1288063,52
73	670754,21	1288081,75
74	670401,09	1288154,59
75	669852,28	1288292,02
76	669765,15	1288317,94
77	669419,73	1288421,28
78	668884,98	1288606,02

Обозначение характерных точек границ	Координаты МСК-65	
	X	Y
79	668800,45	1288639,43
80	668465,34	1288772,48
81	667948,72	1289003,13
82	667867,43	1289043,78
83	667545,19	1289205,53
84	667050,65	1289480,32
85	666973,20	1289527,91
86	666666,29	1289717,13
87	666197,57	1290033,98
88	666124,57	1290088,13
89	665835,32	1290303,38
90	665396,00	1290659,88
91	665328,00	1290720,19
92	665058,61	1290959,83
93	664652,03	1291353,25
94	664589,54	1291419,26
95	664342,07	1291681,47
96	663971,33	1292108,83
97	663914,83	1292180,04
98	663691,15	1292462,82
99	663359,06	1292920,87
100	663308,98	1292996,72
101	663110,80	1293297,92
102	662819,90	1293783,17
103	662776,63	1293863,10
104	662605,45	1294180,43
105	662357,95	1294689,19
106	662321,80	1294772,58
107	662178,93	1295103,62
108	661976,72	1295632,01
109	661947,98	1295718,25
110	661834,50	1296060,48
111	661679,11	1296604,48
112	661658,00	1296692,89
113	661574,78	1297043,71
114	661467,39	1297599,19
115	661454,06	1297689,10
116	661401,74	1298045,84
117	661343,17	1298608,56
118	661337,73	1298699,29
119	661316,70	1299059,23
120	661307,40	1299624,92
121	661309,88	1299715,78
122	661320,01	1300071,13



Обозначение характерных точек границ	Координаты МСК-65	
	X	Y
123	661362,39	1300658,12
124	661413,31	1301093,49
125	661505,16	1301664,90
126	661593,75	1302093,89
127	661735,12	1302655,44
128	661860,27	1303073,63
129	662050,33	1303621,66
130	662209,59	1304023,25
131	662449,16	1304558,12
132	662667,63	1304995,36
133	662680,36	1305018,24
134	662907,49	1305424,45
135	663172,04	1305854,13
136	663500,19	1306338,37
137	663759,64	1306687,20
138	664116,13	1307126,52
139	664176,44	1307194,53
140	664416,08	1307463,91
141	664809,51	1307870,49
142	664875,52	1307932,98
143	665137,73	1308180,46
144	665565,09	1308551,20
145	665636,29	1308607,70
146	665919,07	1308831,38
147	666377,12	1309163,46
148	666452,98	1309213,54
149	666754,18	1309411,73
150	667239,43	1309702,62
151	667319,36	1309745,90
152	667633,73	1309915,63
153	668030,01	1310108,45
154	667953,28	1310273,00
155	667832,12	1310532,82
156	667787,67	1310628,14
157	667371,88	1310425,83
158	667038,21	1310245,67
159	666958,23	1310202,37
160	666449,13	1309897,17
161	666129,48	1309686,83
162	666053,58	1309636,73
163	665573,02	1309288,32
164	665272,91	1309050,92
165	665201,67	1308994,39
166	664753,30	1308605,43

Обозначение характерных точек границ	Координаты МСК-65	
	X	Y
167	664475,03	1308342,78
168	664408,98	1308280,25
169	663996,22	1307853,69
170	663741,90	1307567,78
171	663681,56	1307499,74
172	663307,54	1307038,83
173	663035,28	1306672,75
174	662691,13	1306164,91
175	662413,56	1305714,08
176	662175,34	1305288,02
177	662161,98	1305264,02
178	661932,66	1304805,05
179	661681,42	1304244,12
180	661514,33	1303822,79
181	661314,57	1303246,80
182	661183,60	1302808,98
183	661034,97	1302218,57
184	660942,35	1301769,78
185	660845,78	1301168,92
186	660792,58	1300713,53
187	660748,81	1300107,42
188	660737,39	1299720,63
189	660734,91	1299629,72
190	660744,66	1299036,23
191	660766,99	1298654,23
192	660772,44	1298563,45
193	660833,89	1297973,06
194	660889,43	1297594,46
195	660902,76	1297504,50
196	661015,43	1296921,72
197	661103,76	1296549,40
198	661124,88	1296460,95
199	661287,91	1295890,20
200	661408,35	1295527,00
201	661437,11	1295440,72
202	661649,26	1294886,36
203	661800,90	1294535,04
204	661837,07	1294451,59
205	662096,73	1293917,83
206	662278,41	1293581,06
207	662321,71	1293501,08
208	662626,91	1292991,98
209	662837,25	1292672,33
210	662887,35	1292596,43

Обозначение характерных точек границ	Координаты МСК-65	
	X	Y
211	663235,76	1292115,87
212	663473,16	1291815,76
213	663529,69	1291744,52
214	663918,65	1291296,15
215	664181,30	1291017,88
216	664243,83	1290951,84
217	664670,39	1290539,07
218	664956,29	1290284,75
219	665024,33	1290224,41
220	665485,25	1289850,39
221	665792,23	1289621,96
222	665865,27	1289567,77
223	666357,03	1289235,35
224	666682,75	1289034,54
225	666760,24	1288986,93
226	667279,10	1288698,64
227	667621,09	1288526,98
228	667702,43	1288486,30
229	668244,44	1288244,32
230	668600,08	1288103,12
231	668684,66	1288069,69
232	669245,70	1287875,87
233	669612,30	1287766,21
234	669699,47	1287740,28
235	670275,26	1287596,09
236	670650,02	1287518,80
237	670739,12	1287500,56
238	671325,29	1287407,11
239	671777,85	1287354,42
240	672019,39	1287336,49
241	672438,33	1287127,19
242	672582,18	1287055,09
243	673550,89	1286671,67
244	673700,44	1286612,40
245	674698,87	1286314,86
246	674853,02	1286268,86
247	675873,59	1286059,47
248	676031,16	1286027,07
249	677066,09	1285907,43
250	677225,88	1285888,89
251	678267,30	1285859,90
252	678428,11	1285855,36
253	679468,09	1285917,25
254	679628,68	1285926,74

Обозначение характерных точек границ	Координаты МСК-65	
	X	Y
255	680575,61	1286066,59
256	680754,85	1286093,19
257	680825,68	1286103,63
47	681646,36	1286299,52
Контур 5		
258	672151,51	1305311,12
259	672146,24	1305348,57
260	672111,58	1305595,21
261	671982,58	1305576,04
262	671892,36	1305559,52
263	671684,87	1305519,37
264	671462,61	1305467,17
265	671169,37	1305384,37
266	671143,33	1305376,73
267	671415,36	1305156,44
268	671531,65	1305188,76
269	671743,57	1305238,56
270	672029,37	1305292,96
258	672151,51	1305311,12
Контур 6		
271	674486,74	1305106,72
272	674634,46	1305204,28
273	674694,99	1305243,27
274	674977,16	1305411,51
275	675141,01	1305500,26
276	675196,14	1305529,14
277	675317,28	1305588,05
278	675244,27	1305737,73
279	675191,74	1305845,43
280	675066,08	1305784,31
281	675026,79	1305764,10
282	674836,45	1305661,01
283	674543,24	1305486,16
284	674496,12	1305456,11
285	674324,97	1305343,08
286	674047,83	1305143,05
287	673971,33	1305083,37
288	673845,39	1304983,39
289	673583,96	1304757,64
290	673518,54	1304696,69
291	673398,46	1304582,93
292	673156,04	1304333,60
293	672960,65	1304114,14
294	672857,53	1303988,59

Обозначение характерных точек границ	Координаты МСК-65	
	X	Y
295	673080,07	1303808,38
296	673179,44	1303929,32
297	673370,14	1304143,16
298	673599,40	1304378,84
299	673781,26	1304549,78
300	674028,35	1304762,98
301	674170,19	1304875,61
302	674220,14	1304914,32
271	674486,74	1305106,72
Контур 7		
303	684844,47	1297792,80
304	684928,93	1298127,57
305	684979,45	1298371,88
306	684992,31	1298446,35
307	684970,73	1298449,78
308	684709,72	1298491,34
309	684698,07	1298424,38
310	684647,74	1298182,71
311	684568,03	1297867,42
312	684557,72	1297832,87
313	684643,01	1297808,41
314	684832,87	1297753,97
303	684844,47	1297792,80
Сектор 38 Набс от 145,00 м до 150,00 м		
Контур 1		
1	692480,29	1298152,76
2	692536,25	1298640,94
3	692553,37	1299238,07
4	692571,32	1299902,14
5	692496,45	1301146,45
6	692313,06	1302385,38
7	692131,81	1303145,12
8	692105,90	1303138,62
9	691735,81	1303045,75
10	691576,40	1303005,75
11	691750,47	1302276,03
12	691926,52	1301086,75
13	691986,18	1300097,46
14	691998,24	1299886,21
15	691970,87	1298873,88
16	691964,88	1298682,76
17	691910,99	1298212,60
18	692283,88	1298173,40

Обозначение характерных точек границ	Координаты МСК-65	
	X	Y
1	692480,29	1298152,76
Контур 2		
19	686513,46	1298204,16
20	686503,86	1298780,91
21	686217,90	1298810,96
22	686118,52	1298821,41
23	686127,78	1298265,56
24	686405,26	1298221,39
19	686513,46	1298204,16
Контур 3		
25	681526,92	1293284,97
26	681727,06	1293393,38
27	681908,39	1293501,04
28	681855,77	1293588,63
29	681760,91	1293746,49
30	681585,62	1293642,48
31	681403,46	1293543,80
32	681366,11	1293524,24
33	681055,60	1293373,87
34	680801,35	1293265,24
35	680493,91	1293148,48
36	680286,71	1293079,39
37	680250,01	1293068,01
38	679996,02	1292995,44
39	680000,82	1292977,52
40	680070,15	1292718,78
41	680334,15	1292794,21
42	680359,19	1292801,59
43	680590,26	1292878,68
44	680907,93	1292999,41
45	681173,24	1293112,71
46	681496,85	1293269,40
25	681526,92	1293284,97
Контур 4		
47	681646,36	1286299,52
48	681780,15	1286336,97
49	681775,14	1286355,65
50	681701,01	1286632,30
51	681631,87	1286890,35
52	681499,16	1286853,38
53	680710,07	1286665,59
54	680553,07	1286642,46
55	679569,73	1286497,16
56	679411,31	1286487,80

Обозначение характерных точек границ	Координаты МСК-65	
	X	Y
57	678419,05	1286428,75
58	678260,42	1286433,23
59	677266,79	1286460,90
60	677109,16	1286479,19
61	676121,72	1286593,34
62	675966,28	1286625,30
63	674992,55	1286825,09
64	674840,48	1286870,47
65	673887,87	1287154,36
66	673740,33	1287212,83
67	672816,09	1287578,66
68	672676,42	1287648,66
69	672174,82	1287899,26
70	671828,98	1287924,72
71	671401,97	1287974,45
72	670843,26	1288063,52
73	670754,21	1288081,75
74	670401,09	1288154,59
75	669852,28	1288292,02
76	669765,15	1288317,94
77	669419,73	1288421,28
78	668884,98	1288606,02
79	668800,45	1288639,43
80	668465,34	1288772,48
81	667948,72	1289003,13
82	667867,43	1289043,78
83	667545,19	1289205,53
84	667050,65	1289480,32
85	666973,20	1289527,91
86	666666,29	1289717,13
87	666197,57	1290033,98
88	666124,57	1290088,13
89	665835,32	1290303,38
90	665396,00	1290659,88
91	665328,00	1290720,19
92	665058,61	1290959,83
93	664652,03	1291353,25
94	664589,54	1291419,26
95	664342,07	1291681,47
96	663971,33	1292108,83
97	663914,83	1292180,04
98	663691,15	1292462,82
99	663359,06	1292920,87
100	663308,98	1292996,72

Обозначение характерных точек границ	Координаты МСК-65	
	X	Y
101	663110,80	1293297,92
102	662819,90	1293783,17
103	662776,63	1293863,10
104	662605,45	1294180,43
105	662357,95	1294689,19
106	662321,80	1294772,58
107	662178,93	1295103,62
108	661976,72	1295632,01
109	661947,98	1295718,25
110	661834,50	1296060,48
111	661679,11	1296604,48
112	661658,00	1296692,89
113	661574,78	1297043,71
114	661467,39	1297599,19
115	661454,06	1297689,10
116	661401,74	1298045,84
117	661343,17	1298608,56
118	661337,73	1298699,29
119	661316,70	1299059,23
120	661307,40	1299624,92
121	661309,88	1299715,78
122	661320,01	1300071,13
123	661362,39	1300658,12
124	661413,31	1301093,49
125	661505,16	1301664,90
126	661593,75	1302093,89
127	661735,12	1302655,44
128	661860,27	1303073,63
129	662050,33	1303621,66
130	662209,59	1304023,25
131	662449,16	1304558,12
132	662667,63	1304995,36
133	662680,36	1305018,24
134	662907,49	1305424,45
135	663172,04	1305854,13
136	663500,19	1306338,37
137	663759,64	1306687,20
138	664116,13	1307126,52
139	664176,44	1307194,53
140	664416,08	1307463,91
141	664809,51	1307870,49
142	664875,52	1307932,98
143	665137,73	1308180,46
144	665565,09	1308551,20

Обозначение характерных точек границ	Координаты МСК-65	
	X	Y
145	665636,29	1308607,70
146	665919,07	1308831,38
147	666377,12	1309163,46
148	666452,98	1309213,54
149	666754,18	1309411,73
150	667239,43	1309702,62
151	667319,36	1309745,90
152	667633,73	1309915,63
153	668030,01	1310108,45
154	667953,28	1310273,00
155	667832,12	1310532,82
156	667787,67	1310628,14
157	667371,88	1310425,83
158	667038,21	1310245,67
159	666958,23	1310202,37
160	666449,13	1309897,17
161	666129,48	1309686,83
162	666053,58	1309636,73
163	665573,02	1309288,32
164	665272,91	1309050,92
165	665201,67	1308994,39
166	664753,30	1308605,43
167	664475,03	1308342,78
168	664408,98	1308280,25
169	663996,22	1307853,69
170	663741,90	1307567,78
171	663681,56	1307499,74
172	663307,54	1307038,83
173	663035,28	1306672,75
174	662691,13	1306164,91
175	662413,56	1305714,08
176	662175,34	1305288,02
177	662161,98	1305264,02
178	661932,66	1304805,05
179	661681,42	1304244,12
180	661514,33	1303822,79
181	661314,57	1303246,80
182	661183,60	1302808,98
183	661034,97	1302218,57
184	660942,35	1301769,78
185	660845,78	1301168,92
186	660792,58	1300713,53
187	660748,81	1300107,42
188	660737,39	1299720,63

Обозначение характерных точек границ	Координаты МСК-65	
	X	Y
189	660734,91	1299629,72
190	660744,66	1299036,23
191	660766,99	1298654,23
192	660772,44	1298563,45
193	660833,89	1297973,06
194	660889,43	1297594,46
195	660902,76	1297504,50
196	661015,43	1296921,72
197	661103,76	1296549,40
198	661124,88	1296460,95
199	661287,91	1295890,20
200	661408,35	1295527,00
201	661437,11	1295440,72
202	661649,26	1294886,36
203	661800,90	1294535,04
204	661837,07	1294451,59
205	662096,73	1293917,83
206	662278,41	1293581,06
207	662321,71	1293501,08
208	662626,91	1292991,98
209	662837,25	1292672,33
210	662887,35	1292596,43
211	663235,76	1292115,87
212	663473,16	1291815,76
213	663529,69	1291744,52
214	663918,65	1291296,15
215	664181,30	1291017,88
216	664243,83	1290951,84
217	664670,39	1290539,07
218	664956,29	1290284,75
219	665024,33	1290224,41
220	665485,25	1289850,39
221	665792,23	1289621,96
222	665865,27	1289567,77
223	666357,03	1289235,35
224	666682,75	1289034,54
225	666760,24	1288986,93
226	667279,10	1288698,64
227	667621,09	1288526,98
228	667702,43	1288486,30
229	668244,44	1288244,32
230	668600,08	1288103,12
231	668684,66	1288069,69
232	669245,70	1287875,87

Обозначение характерных точек границ	Координаты МСК-65	
	X	Y
233	669612,30	1287766,21
234	669699,47	1287740,28
235	670275,26	1287596,09
236	670650,02	1287518,80
237	670739,12	1287500,56
238	671325,29	1287407,11
239	671777,85	1287354,42
240	672019,39	1287336,49
241	672438,33	1287127,19
242	672582,18	1287055,09
243	673550,89	1286671,67
244	673700,44	1286612,40
245	674698,87	1286314,86
246	674853,02	1286268,86
247	675873,59	1286059,47
248	676031,16	1286027,07
249	677066,09	1285907,43
250	677225,88	1285888,89
251	678267,30	1285859,90
252	678428,11	1285855,36
253	679468,09	1285917,25
254	679628,68	1285926,74
255	680575,61	1286066,59
256	680754,85	1286093,19
257	680825,68	1286103,63
47	681646,36	1286299,52
Контур 5		
258	672111,58	1305595,21
259	672095,71	1305708,13
260	672071,66	1305879,30
261	671956,06	1305862,12
262	671624,64	1305799,87
263	671389,78	1305744,66
264	671084,03	1305658,22
265	670878,95	1305590,82
266	671064,54	1305440,53
267	671143,33	1305376,73
268	671169,37	1305384,37
269	671462,61	1305467,17
270	671684,87	1305519,37
271	671892,36	1305559,52
272	671982,58	1305576,04
258	672111,58	1305595,21
Контур 6		

Обозначение характерных точек границ	Координаты МСК-65	
	X	Y
273	674324,97	1305343,08
274	674496,12	1305456,11
275	674543,24	1305486,16
276	674836,45	1305661,01
277	675026,79	1305764,10
278	675066,08	1305784,31
279	675191,74	1305845,43
280	675153,03	1305924,79
281	675066,21	1306102,81
282	674930,28	1306036,69
283	674907,32	1306025,14
284	674695,61	1305910,44
285	674391,49	1305729,04
286	674346,22	1305700,31
287	674164,13	1305580,06
288	673875,52	1305371,79
289	673814,65	1305324,62
290	673663,79	1305204,86
291	673392,39	1304970,49
292	673328,53	1304911,12
293	673199,50	1304788,88
294	672967,34	1304550,31
295	672741,30	1304298,34
296	672634,99	1304168,80
297	672844,58	1303999,08
298	672857,53	1303988,59
299	672960,65	1304114,14
300	673156,04	1304333,60
301	673398,46	1304582,93
302	673518,54	1304696,69
303	673583,96	1304757,64
304	673845,39	1304983,39
305	673971,33	1305083,37
306	674047,83	1305143,05
273	674324,97	1305343,08
Контур 7		
307	685119,94	1297714,99
308	685207,98	1298063,84
309	685260,84	1298319,39
310	685274,90	1298401,35
311	684992,31	1298446,35
312	684979,45	1298371,88
313	684928,93	1298127,57
314	684844,47	1297792,80



Обозначение характерных точек границ	Координаты МСК-65	
	X	Y
315	684832,87	1297753,97
316	685009,83	1297703,22
317	685108,01	1297675,07
307	685119,94	1297714,99
Сектор 39		
Набс от 150,00 м до 155,00 м		
Контур 1		
1	681649,31	1293025,53
2	681867,98	1293144,00
3	682055,87	1293255,60
4	682052,38	1293261,40
5	681908,39	1293501,04
6	681727,06	1293393,38
7	681526,92	1293284,97
8	681496,85	1293269,40
9	681173,24	1293112,71
10	680907,93	1292999,41
11	680590,26	1292878,68
12	680359,19	1292801,59
13	680334,15	1292794,21
14	680070,15	1292718,78
15	680144,28	1292442,12
16	680396,14	1292514,08
17	680685,86	1292608,64
18	681014,51	1292733,58
19	681292,05	1292852,05
20	681627,59	1293014,56
1	681649,31	1293025,53
Контур 2		
21	672071,66	1305879,30
22	672045,89	1306062,62
23	672031,73	1306163,40
24	671897,88	1306143,50
25	671563,09	1306080,10
26	671318,79	1306022,59
27	670999,26	1305932,23
28	670761,01	1305853,77
29	670619,75	1305800,71
30	670878,95	1305590,82
31	671084,03	1305658,22
32	671389,78	1305744,66
33	671624,64	1305799,87
34	671956,06	1305862,12
21	672071,66	1305879,30

Обозначение характерных точек границ	Координаты МСК-65	
	X	Y
Контур 3		
35	671708,53	1286210,95
36	671863,96	1286773,72
37	671722,27	1286784,63
38	671248,61	1286839,77
39	670636,98	1286937,23
40	670579,02	1286949,01
41	670229,83	1287020,36
42	670162,13	1287034,45
43	669711,63	1287147,02
44	669529,41	1287193,57
45	669084,05	1287326,23
46	668645,07	1287477,64
47	668467,61	1287539,89
48	668035,50	1287710,86
49	667611,38	1287899,95
50	667440,02	1287977,43
51	667024,46	1288185,41
52	666618,44	1288410,75
53	666454,49	1288502,87
54	666058,63	1288746,28
55	665673,79	1289006,14
56	665518,49	1289112,20
57	665145,36	1289389,19
58	664784,64	1289681,60
59	664639,17	1289800,79
60	664291,59	1290109,24
61	663957,73	1290431,99
62	663823,20	1290563,40
63	663503,83	1290900,97
64	663199,37	1291251,58
65	663076,81	1291394,23
66	662788,08	1291758,35
67	662515,33	1292134,16
68	662405,67	1292286,94
69	662149,77	1292674,84
70	661910,82	1293072,99
71	661814,89	1293234,75
72	661593,77	1293643,48
73	661390,42	1294060,94
74	661308,96	1294230,45
75	661124,30	1294656,89
76	660958,12	1295090,49
77	660891,74	1295266,45

Обозначение характерных точек границ	Координаты МСК-65	
	X	Y
78	660744,95	1295707,36
79	660617,19	1296153,79
80	660566,40	1296334,87
81	660458,60	1296786,90
82	660370,23	1297242,77
83	660335,41	1297427,58
84	660267,42	1297887,28
85	660219,12	1298349,12
86	660200,54	1298536,26
87	660172,88	1299000,14
88	660165,01	1299464,43
89	660162,82	1299652,48
90	660176,00	1300120,98
91	660222,77	1300768,93
92	660278,25	1301244,36
93	660379,54	1301874,66
94	660476,19	1302343,25
95	660632,07	1302962,52
96	660768,87	1303419,96
97	660978,32	1304023,92
98	661153,25	1304464,99
99	661416,16	1305051,99
100	661656,30	1305532,62
101	661670,31	1305557,80
102	661919,64	1306003,72
103	662210,22	1306475,68
104	662570,36	1307007,13
105	662855,44	1307390,46
106	663245,66	1307871,42
107	663284,84	1307915,72
108	663521,23	1308182,45
109	663567,29	1308234,04
110	663890,03	1308567,90
111	664021,44	1308702,43
112	664359,01	1309021,80
113	664709,62	1309326,26
114	664852,27	1309448,82
115	665216,39	1309737,55
116	665592,20	1310010,30
117	665744,98	1310119,96
118	666132,88	1310375,86
119	666531,03	1310614,82
120	666692,79	1310710,74
121	667110,02	1310936,03

Обозначение характерных точек границ	Координаты МСК-65	
	X	Y
122	667545,34	1311147,84
123	667468,66	1311312,27
124	667347,50	1311572,09
125	667303,00	1311667,53
126	666848,17	1311446,23
127	666412,25	1311210,84
128	666206,48	1311088,57
129	665827,35	1310861,02
130	665422,06	1310593,64
131	665227,72	1310453,90
132	664869,88	1310194,16
133	664489,43	1309892,47
134	664308,01	1309736,33
135	663974,16	1309446,40
136	663621,46	1309112,70
137	663454,34	1308941,34
138	663147,03	1308623,41
139	663096,16	1308566,39
140	662851,98	1308290,88
141	662811,05	1308244,60
142	662403,35	1307742,08
143	662105,45	1307341,51
144	661729,32	1306786,47
145	661425,72	1306293,35
146	661165,29	1305827,58
147	661150,66	1305801,30
148	660899,67	1305298,93
149	660625,07	1304685,87
150	660442,32	1304225,04
151	660223,17	1303593,13
152	660080,55	1303116,07
153	659917,40	1302467,92
154	659816,73	1301979,54
155	659710,71	1301319,80
156	659652,96	1300824,33
157	659604,00	1300145,90
158	659590,34	1299658,02
159	659593,35	1299418,68
160	659600,85	1298976,57
161	659629,77	1298491,89
162	659653,62	1298253,72
163	659699,63	1297813,95
164	659770,67	1297333,63
165	659815,19	1297098,45

Обозначение характерных точек границ	Координаты МСК-65	
	X	Y
166	659899,36	1296664,36
167	660011,99	1296192,05
168	660076,84	1295961,65
169	660198,52	1295536,54
170	660351,89	1295075,86
171	660436,57	1294851,98
172	660594,84	1294439,10
173	660787,78	1293993,53
174	660891,65	1293777,89
175	661085,30	1293380,37
176	661316,34	1292953,31
177	661438,61	1292747,54
178	661666,17	1292368,42
179	661933,55	1291963,12
180	662073,29	1291768,79
181	662333,02	1291410,94
182	662634,71	1291030,49
183	662790,85	1290849,08
184	663080,79	1290515,23
185	663414,48	1290162,52
186	663585,85	1289995,41
187	663903,77	1289688,10
188	664266,94	1289365,82
189	664452,22	1289214,27
190	664795,72	1288935,84
191	665185,59	1288646,44
192	665383,37	1288511,62
193	665749,83	1288264,19
194	666163,45	1288009,86
195	666372,22	1287892,80
196	666758,86	1287678,24
197	667193,06	1287460,94
198	667411,25	1287362,51
199	667815,11	1287182,47
200	668266,60	1287003,84
201	668492,53	1286924,80
202	668910,55	1286780,65
203	669375,89	1286642,04
204	669607,85	1286583,00
205	670036,84	1286475,82
206	670111,66	1286460,28
207	670472,35	1286386,56
208	670532,89	1286374,25
209	671171,94	1286272,43

Обозначение характерных точек границ	Координаты МСК-65	
	X	Y
210	671666,69	1286214,83
35	671708,53	1286210,95
Контур 4		
211	686899,14	1298142,75
212	686889,19	1298740,41
213	686787,21	1298751,13
214	686503,86	1298780,91
215	686513,46	1298204,16
216	686687,85	1298176,39
211	686899,14	1298142,75
Контур 5		
217	685395,78	1297638,40
218	685487,03	1298000,12
219	685492,97	1298025,79
220	685542,49	1298268,13
221	685557,49	1298356,36
222	685356,41	1298388,38
223	685274,90	1298401,35
224	685260,84	1298319,39
225	685207,98	1298063,84
226	685119,94	1297714,99
227	685108,01	1297675,07
228	685376,65	1297598,04
229	685383,16	1297596,17
217	685395,78	1297638,40
Контур 6		
230	674164,13	1305580,06
231	674346,22	1305700,31
232	674391,49	1305729,04
233	674695,61	1305910,44
234	674907,32	1306025,14
235	674930,28	1306036,69
236	675066,21	1306102,81
237	675061,80	1306111,85
238	674970,56	1306298,92
239	674940,68	1306360,18
240	674827,40	1306305,10
241	674555,88	1306160,46
242	674250,12	1305978,16
243	674000,09	1305814,93
244	673695,57	1305594,98
245	673679,35	1305582,87
246	673481,26	1305425,59
247	673200,82	1305183,33

Обозначение характерных точек границ	Координаты МСК-65	
	X	Y
248	673128,44	1305116,00
249	672998,55	1304992,97
250	672744,03	1304731,23
251	672521,88	1304482,46
252	672412,45	1304349,01
253	672634,99	1304168,80
254	672741,30	1304298,34
255	672967,34	1304550,31
256	673199,50	1304788,88
257	673328,53	1304911,12
258	673392,39	1304970,49
259	673663,79	1305204,86
260	673814,65	1305324,62
261	673875,52	1305371,79
230	674164,13	1305580,06
Сектор 40		
Набс от 155,00 м до 160,00 м		
Контур 1		
1	681780,63	1292770,96
2	682007,68	1292893,96
3	682203,35	1293010,15
4	682055,87	1293255,60
5	681867,98	1293144,00
6	681649,31	1293025,53
7	681627,59	1293014,56
8	681292,05	1292852,05
9	681014,51	1292733,58
10	680685,86	1292608,64
11	680396,14	1292514,08
12	680144,28	1292442,12
13	680149,09	1292424,14
14	680218,41	1292165,47
15	680491,40	1292243,46
16	680780,23	1292338,19
17	681121,09	1292467,75
18	681409,78	1292590,93
19	681758,32	1292759,72
1	681780,63	1292770,96
Контур 2		
20	672031,73	1306163,40
21	671996,97	1306410,72
22	671991,80	1306447,49
23	671846,41	1306425,88
24	671502,65	1306360,54

Обозначение характерных точек границ	Координаты МСК-65	
	X	Y
25	671246,20	1306300,15
26	671119,34	1306264,83
27	670914,08	1306206,16
28	670664,17	1306123,77
29	670362,35	1306009,15
30	670619,53	1305800,89
31	670619,75	1305800,71
32	670761,01	1305853,77
33	670999,26	1305932,23
34	671318,79	1306022,59
35	671563,09	1306080,10
36	671897,88	1306143,50
20	672031,73	1306163,40
Контур 3		
37	673006,66	1285581,95
38	672098,62	1285940,49
39	671690,19	1286144,54
40	671708,53	1286210,95
41	671666,69	1286214,83
42	671171,94	1286272,43
43	670532,89	1286374,25
44	670472,35	1286386,56
45	670111,66	1286460,28
46	670036,84	1286475,82
47	669607,85	1286583,00
48	669375,89	1286642,04
49	668910,55	1286780,65
50	668492,53	1286924,80
51	668266,60	1287003,84
52	667815,11	1287182,47
53	667411,25	1287362,51
54	667193,06	1287460,94
55	666758,86	1287678,24
56	666372,22	1287892,80
57	666163,45	1288009,86
58	665749,83	1288264,19
59	665383,37	1288511,62
60	665185,59	1288646,44
61	664795,72	1288935,84
62	664452,22	1289214,27
63	664266,94	1289365,82
64	663903,77	1289688,10
65	663585,85	1289995,41
66	663414,48	1290162,52

Обозначение характерных точек границ	Координаты МСК-65	
	X	Y
67	663080,79	1290515,23
68	662790,85	1290849,08
69	662634,71	1291030,49
70	662333,02	1291410,94
71	662073,29	1291768,79
72	661933,55	1291963,12
73	661666,17	1292368,42
74	661438,61	1292747,54
75	661316,34	1292953,31
76	661085,30	1293380,37
77	660891,65	1293777,89
78	660787,78	1293993,53
79	660594,84	1294439,10
80	660436,57	1294851,98
81	660351,89	1295075,86
82	660198,52	1295536,54
83	660076,84	1295961,65
84	660011,99	1296192,05
85	659899,36	1296664,36
86	659815,19	1297098,45
87	659770,67	1297333,63
88	659699,63	1297813,95
89	659653,62	1298253,72
90	659629,77	1298491,89
91	659600,85	1298976,57
92	659593,35	1299418,68
93	659590,34	1299658,02
94	659604,00	1300145,90
95	659652,96	1300824,33
96	659710,71	1301319,80
97	659816,73	1301979,54
98	659917,40	1302467,92
99	660080,55	1303116,07
100	660223,17	1303593,13
101	660442,32	1304225,04
102	660625,07	1304685,87
103	660899,67	1305298,93
104	661150,66	1305801,30
105	661165,29	1305827,58
106	661425,72	1306293,35
107	661729,32	1306786,47
108	662105,45	1307341,51
109	662403,35	1307742,08
110	662811,05	1308244,60

Обозначение характерных точек границ	Координаты МСК-65	
	X	Y
111	662851,98	1308290,88
112	663096,16	1308566,39
113	663147,03	1308623,41
114	663454,34	1308941,34
115	663621,46	1309112,70
116	663974,16	1309446,40
117	664308,01	1309736,33
118	664489,43	1309892,47
119	664869,88	1310194,16
120	665227,72	1310453,90
121	665422,06	1310593,64
122	665827,35	1310861,02
123	666206,48	1311088,57
124	666412,25	1311210,84
125	666848,17	1311446,23
126	667303,00	1311667,53
127	667226,35	1311831,91
128	667105,19	1312091,72
129	667060,66	1312187,23
130	666586,32	1311956,43
131	666131,70	1311710,95
132	665917,24	1311583,51
133	665521,82	1311346,17
134	665099,13	1311067,31
135	664896,59	1310921,67
136	664523,36	1310650,77
137	664126,58	1310336,13
138	663937,51	1310173,39
139	663589,31	1309870,99
140	663221,47	1309522,97
141	663047,30	1309344,37
142	662726,78	1309012,78
143	662671,15	1308950,39
144	662419,12	1308666,04
145	662376,43	1308617,78
146	661951,25	1308093,71
147	661640,53	1307675,89
148	661248,42	1307097,25
149	660931,80	1306582,99
150	660652,08	1306082,66
151	660645,02	1306069,98
152	660383,17	1305545,87
153	660096,90	1304906,74
154	659906,32	1304426,17

Обозначение характерных точек границ	Координаты МСК-65	
	X	Y
155	659677,47	1303766,30
156	659529,02	1303269,61
157	659358,62	1302592,60
158	659253,91	1302084,41
159	659143,18	1301395,23
160	659083,15	1300879,74
161	659032,00	1300170,82
162	659017,87	1299663,56
163	659021,00	1299414,12
164	659028,83	1298953,01
165	659058,99	1298447,51
166	659083,85	1298199,29
167	659131,84	1297740,62
168	659205,93	1297239,67
169	659252,34	1296994,56
170	659340,12	1296541,81
171	659457,59	1296049,24
172	659525,18	1295809,10
173	659652,09	1295365,73
174	659812,05	1294885,27
175	659900,31	1294651,93
176	660065,37	1294221,31
177	660266,60	1293756,61
178	660374,86	1293531,86
179	660576,83	1293117,26
180	660817,79	1292671,88
181	660945,23	1292457,42
182	661182,56	1292062,00
183	661461,43	1291639,30
184	661607,07	1291436,77
185	661877,97	1291063,54
186	662192,61	1290666,76
187	662355,35	1290477,69
188	662657,74	1290129,49
189	663005,77	1289761,64
190	663184,37	1289587,47
191	663515,96	1289266,95
192	663894,72	1288930,84
193	664087,82	1288772,90
194	664446,08	1288482,50
195	664852,70	1288180,67
196	665058,83	1288040,16
197	665441,04	1287782,09
198	665872,41	1287516,86

Обозначение характерных точек границ	Координаты МСК-65	
	X	Y
199	666090,01	1287394,85
200	666493,26	1287171,07
201	666946,10	1286944,44
202	667173,50	1286841,86
203	667594,72	1286654,08
204	668065,60	1286467,78
205	668301,07	1286385,41
206	668737,05	1286235,06
207	669222,37	1286090,51
208	669464,13	1286028,97
209	669911,56	1285917,19
210	670407,63	1285815,49
211	670653,83	1285775,26
212	671109,30	1285702,90
213	671625,23	1285643,44
214	672303,88	1285594,96
215	672826,87	1285579,92
37	673006,66	1285581,95
Контур 4		
216	687284,83	1298081,35
217	687274,53	1298699,91
218	686889,19	1298740,41
219	686899,14	1298142,75
220	686970,44	1298131,40
221	687253,02	1298086,41
216	687284,83	1298081,35
Контур 5		
222	685671,27	1297560,68
223	685766,07	1297936,39
224	685778,13	1297991,75
225	685823,68	1298214,68
226	685840,08	1298311,37
227	685742,09	1298326,97
228	685557,49	1298356,36
229	685542,49	1298268,13
230	685492,97	1298025,79
231	685487,03	1298000,12
232	685395,78	1297638,40
233	685383,16	1297596,17
234	685658,30	1297517,28
222	685671,27	1297560,68
Контур 6		
235	674000,09	1305814,93
236	674250,12	1305978,16



Обозначение характерных точек границ	Координаты МСК-65	
	X	Y
237	674555,88	1306160,46
238	674827,40	1306305,10
239	674940,68	1306360,18
240	674879,32	1306485,98
241	674815,15	1306617,56
242	674683,09	1306553,34
243	674412,48	1306408,50
244	674078,68	1306209,22
245	674058,35	1306196,62
246	673841,19	1306053,18
247	673540,65	1305836,34
248	673301,02	1305648,13
249	673009,26	1305396,18
250	672953,96	1305345,14
251	672796,90	1305196,40
252	672527,94	1304919,61
253	672303,12	1304667,30
254	672250,84	1304604,33
255	672270,58	1304463,89
256	672399,57	1304359,44
257	672412,45	1304349,01
258	672521,88	1304482,46
259	672744,03	1304731,23
260	672998,55	1304992,97
261	673128,44	1305116,00
262	673200,82	1305183,33
263	673481,26	1305425,59
264	673679,35	1305582,87
265	673695,57	1305594,98
235	674000,09	1305814,93
Сектор 41 Набс от 160,00 м до 165,00 м		
Контур 1		
1	681864,50	1292492,92
2	682148,76	1292644,67
3	682350,83	1292764,71
4	682249,00	1292934,18
5	682203,35	1293010,15
6	682007,68	1292893,96
7	681780,63	1292770,96
8	681758,32	1292759,72
9	681409,78	1292590,93
10	681121,09	1292467,75
11	680780,23	1292338,19

Обозначение характерных точек границ	Координаты МСК-65	
	X	Y
12	680491,40	1292243,46
13	680218,41	1292165,47
14	680292,54	1291888,81
15	680574,86	1291969,47
16	680875,98	1292068,20
17	681241,47	1292207,20
18	681526,18	1292329,24
1	681864,50	1292492,92
Контур 2		
19	671991,80	1306447,49
20	671951,88	1306731,58
21	671796,03	1306708,42
22	671440,78	1306640,70
23	671201,99	1306584,49
24	670829,95	1306480,38
25	670569,54	1306394,51
26	670230,81	1306265,78
27	670109,32	1306214,05
28	670174,52	1306161,25
29	670362,35	1306009,15
30	670664,17	1306123,77
31	670914,08	1306206,16
32	671119,34	1306264,83
33	671246,20	1306300,15
34	671502,65	1306360,54
35	671846,41	1306425,88
19	671991,80	1306447,49
Контур 3		
36	674539,38	1285096,36
37	673315,76	1285459,90
38	673006,66	1285581,95
39	672826,87	1285579,92
40	672303,88	1285594,96
41	671625,23	1285643,44
42	671109,30	1285702,90
43	670653,83	1285775,26
44	670407,63	1285815,49
45	669911,56	1285917,19
46	669464,13	1286028,97
47	669222,37	1286090,51
48	668737,05	1286235,06
49	668301,07	1286385,41
50	668065,60	1286467,78
51	667594,72	1286654,08

Обозначение характерных точек границ	Координаты МСК-65	
	X	Y
52	667173,50	1286841,86
53	666946,10	1286944,44
54	666493,26	1287171,07
55	666090,01	1287394,85
56	665872,41	1287516,86
57	665441,04	1287782,09
58	665058,83	1288040,16
59	664852,70	1288180,67
60	664446,08	1288482,50
61	664087,82	1288772,90
62	663894,72	1288930,84
63	663515,96	1289266,95
64	663184,37	1289587,47
65	663005,77	1289761,64
66	662657,74	1290129,49
67	662355,35	1290477,69
68	662192,61	1290666,76
69	661877,97	1291063,54
70	661607,07	1291436,77
71	661461,43	1291639,30
72	661182,56	1292062,00
73	660945,23	1292457,42
74	660817,79	1292671,88
75	660576,83	1293117,26
76	660374,86	1293531,86
77	660266,60	1293756,61
78	660065,37	1294221,31
79	659900,31	1294651,93
80	659812,05	1294885,27
81	659652,09	1295365,73
82	659525,18	1295809,10
83	659457,59	1296049,24
84	659340,12	1296541,81
85	659252,34	1296994,56
86	659205,93	1297239,67
87	659131,84	1297740,62
88	659083,85	1298199,29
89	659058,99	1298447,51
90	659028,83	1298953,01
91	659021,00	1299414,12
92	659017,87	1299663,56
93	659032,00	1300170,82
94	659083,15	1300879,74
95	659143,18	1301395,23

Обозначение характерных точек границ	Координаты МСК-65	
	X	Y
96	659253,91	1302084,41
97	659358,62	1302592,60
98	659529,02	1303269,61
99	659677,47	1303766,30
100	659906,32	1304426,17
101	660096,90	1304906,74
102	660383,17	1305545,87
103	660645,02	1306069,98
104	660652,08	1306082,66
105	660931,80	1306582,99
106	661248,42	1307097,25
107	661640,53	1307675,89
108	661951,25	1308093,71
109	662376,43	1308617,78
110	662419,12	1308666,04
111	662671,15	1308950,39
112	662726,78	1309012,78
113	663047,30	1309344,37
114	663221,47	1309522,97
115	663589,31	1309870,99
116	663937,51	1310173,39
117	664126,58	1310336,13
118	664523,36	1310650,77
119	664896,59	1310921,67
120	665099,13	1311067,31
121	665521,82	1311346,17
122	665917,24	1311583,51
123	666131,70	1311710,95
124	666586,32	1311956,43
125	667060,66	1312187,23
126	666984,04	1312351,54
127	666862,88	1312611,36
128	666818,32	1312706,92
129	666324,46	1312466,62
130	665855,83	1312213,58
131	665826,08	1312197,05
132	665228,94	1311838,95
133	664780,64	1311543,92
134	664752,45	1311524,86
135	664188,79	1311116,08
136	663767,90	1310783,09
137	663741,48	1310761,65
138	663215,59	1310305,30
139	662825,33	1309936,90

Обозначение характерных точек границ	Координаты МСК-65	
	X	Y
140	662800,88	1309913,23
141	662316,77	1309412,78
142	661960,10	1309011,77
143	661937,80	1308986,07
144	661499,15	1308445,33
145	661175,62	1308010,27
146	660767,52	1307408,03
147	660434,99	1306867,93
148	660139,41	1306338,72
149	659864,21	1305787,88
150	659568,73	1305127,60
151	659368,28	1304622,15
152	659131,77	1303939,46
153	658975,93	1303417,86
154	658799,84	1302717,28
155	658690,00	1302183,88
156	658575,64	1301470,66
157	658512,71	1300929,67
158	658459,99	1300195,74
159	658445,39	1299669,10
160	658448,66	1299409,55
161	658456,81	1298929,44
162	658488,21	1298403,14
163	658514,08	1298144,86
164	658564,04	1297667,28
165	658641,19	1297145,72
166	658689,48	1296890,68
167	658780,88	1296419,27
168	658903,19	1295906,42
169	658973,52	1295656,56
170	659105,66	1295194,91
171	659272,20	1294694,67
172	659364,04	1294451,89
173	659535,91	1294003,52
174	659745,42	1293519,70
175	659858,07	1293285,84
176	660068,36	1292854,16
177	660319,24	1292390,44
178	660451,85	1292167,29
179	660698,96	1291755,57
180	660989,30	1291315,48
181	661140,85	1291104,74
182	661422,91	1290716,13
183	661750,50	1290303,02

Обозначение характерных точек границ	Координаты МСК-65	
	X	Y
184	661919,84	1290106,29
185	662234,70	1289743,74
186	662597,05	1289360,76
187	662782,89	1289179,53
188	663128,14	1288845,80
189	663522,50	1288495,86
190	663723,42	1288331,52
191	664096,45	1288029,15
192	664519,80	1287714,91
193	664734,29	1287568,71
194	665132,25	1287300,00
195	665581,38	1287023,85
196	665807,79	1286896,90
197	666227,66	1286663,90
198	666699,14	1286427,94
199	666935,76	1286321,21
200	667374,33	1286125,69
201	667864,59	1285931,73
202	668109,61	1285846,02
203	668563,56	1285689,47
204	669068,86	1285538,97
205	669320,41	1285474,95
206	669786,27	1285358,56
207	670302,77	1285252,67
208	670558,94	1285210,82
209	671033,18	1285135,47
210	671574,19	1285073,14
211	672287,55	1285022,42
212	672661,82	1285011,76
213	672838,56	1285006,92
214	673547,38	1285018,47
215	673862,94	1285036,68
216	674089,13	1285050,32
36	674539,38	1285096,36
Контур 4		
217	687670,51	1298019,94
218	687659,86	1298659,41
219	687356,52	1298691,29
220	687274,53	1298699,91
221	687284,83	1298081,35
222	687535,61	1298041,42
217	687670,51	1298019,94
Контур 5		
223	673841,19	1306053,18

Обозначение характерных точек границ	Координаты МСК-65	
	X	Y
224	674058,35	1306196,62
225	674078,68	1306209,22
226	674412,48	1306408,50
227	674683,09	1306553,34
228	674815,15	1306617,56
229	674788,09	1306673,04
230	674696,85	1306860,11
231	674689,62	1306874,94
232	674553,50	1306808,74
233	674272,48	1306658,38
234	673948,17	1306464,85
235	673678,99	1306289,26
236	673369,04	1306065,59
237	673116,86	1305867,56
238	672810,03	1305602,37
239	672797,49	1305591,35
240	672597,27	1305401,71
241	672318,57	1305114,94
242	672197,99	1304980,38
243	672231,36	1304742,93
244	672250,84	1304604,33
245	672303,12	1304667,30
246	672527,94	1304919,61
247	672796,90	1305196,40
248	672953,96	1305345,14
249	673009,26	1305396,18
250	673301,02	1305648,13
251	673540,65	1305836,34
223	673841,19	1306053,18
Контур 6		
252	685947,15	1297484,22
253	686045,12	1297872,66
254	686056,17	1297922,92
255	686105,32	1298163,35
256	686122,67	1298266,38
257	685840,08	1298311,37
258	685823,68	1298214,68
259	685778,13	1297991,75
260	685766,07	1297936,39
261	685671,27	1297560,68
262	685658,30	1297517,28
263	685743,47	1297492,86
264	685933,45	1297438,38
252	685947,15	1297484,22

Обозначение характерных точек границ	Координаты МСК-65	
	X	Y
Сектор 42		
Набс от 165,00 м до 170,00 м		
Контур 1		
1	686222,67	1297406,59
2	686324,17	1297808,94
3	686329,85	1297832,50
4	686386,81	1298111,33
5	686405,26	1298221,39
6	686127,78	1298265,56
7	686122,67	1298266,38
8	686105,32	1298163,35
9	686056,17	1297922,92
10	686045,12	1297872,66
11	685947,15	1297484,22
12	685933,45	1297438,38
13	686110,29	1297387,67
14	686208,60	1297359,48
1	686222,67	1297406,59
Контур 2		
15	682008,02	1292244,30
16	682291,10	1292396,05
17	682498,30	1292519,26
18	682445,61	1292606,96
19	682350,83	1292764,71
20	682148,76	1292644,67
21	681864,50	1292492,92
22	681526,18	1292329,24
23	681241,47	1292207,20
24	680875,98	1292068,20
25	680574,86	1291969,47
26	680292,54	1291888,81
27	680297,37	1291870,76
28	680366,67	1291612,15
29	680658,31	1291695,48
30	680973,23	1291798,70
31	681348,86	1291941,68
32	681646,69	1292069,32
15	682008,02	1292244,30
Контур 3		
33	673678,99	1306289,26
34	673948,17	1306464,85
35	674272,48	1306658,38
36	674553,50	1306808,74
37	674689,62	1306874,94

Обозначение характерных точек границ	Координаты МСК-65	
	X	Y
38	674605,62	1307047,17
39	674564,08	1307132,32
40	674415,72	1307060,15
41	674131,26	1306907,59
42	673784,44	1306700,55
43	673515,31	1306524,36
44	673186,10	1306286,60
45	672935,64	1306089,32
46	672636,11	1305830,54
47	672396,36	1305605,81
48	672146,24	1305348,57
49	672151,51	1305311,12
50	672191,44	1305027,02
51	672197,99	1304980,38
52	672318,57	1305114,94
53	672597,27	1305401,71
54	672797,49	1305591,35
55	672810,03	1305602,37
56	673116,86	1305867,56
57	673369,04	1306065,59
33	673678,99	1306289,26
Контур 4		
58	671951,88	1306731,58
59	671949,18	1306750,78
60	671911,95	1307015,67
61	671747,32	1306991,22
62	671377,68	1306920,62
63	671117,72	1306859,25
64	670743,59	1306753,95
65	670475,95	1306665,59
66	670122,22	1306531,20
67	669858,02	1306417,55
68	670109,32	1306214,05
69	670230,81	1306265,78
70	670569,54	1306394,51
71	670829,95	1306480,38
72	671201,99	1306584,49
73	671440,78	1306640,70
74	671796,03	1306708,42
58	671951,88	1306731,58
Контур 5		
75	688056,19	1297958,53
76	688045,20	1298618,91
77	687925,83	1298631,45

Обозначение характерных точек границ	Координаты МСК-65	
	X	Y
78	687659,86	1298659,41
79	687670,51	1298019,94
80	687818,20	1297996,42
75	688056,19	1297958,53
Сектор 43		
Набс от 170,00 м до 175,00 м		
Контур 1		
1	682138,12	1291989,15
2	682432,43	1292146,90
3	682645,78	1292273,82
4	682642,23	1292279,74
5	682498,30	1292519,26
6	682291,10	1292396,05
7	682008,02	1292244,30
8	681646,69	1292069,32
9	681348,86	1291941,68
10	680973,23	1291798,70
11	680658,31	1291695,48
12	680366,67	1291612,15
13	680440,80	1291335,49
14	680754,86	1291425,24
15	681069,11	1291528,75
16	681456,24	1291676,15
17	681765,87	1291808,84
1	682138,12	1291989,15
Контур 2		
18	671747,32	1306991,22
19	671911,95	1307015,67
20	671901,69	1307088,67
21	671872,02	1307299,77
22	671699,69	1307274,19
23	671319,16	1307201,42
24	671038,69	1307135,26
25	670657,19	1307027,50
26	670380,06	1306935,91
27	670014,04	1306796,78
28	669745,40	1306681,22
29	669649,45	1306635,55
30	669686,24	1306556,65
31	669858,02	1306417,55
32	670122,22	1306531,20
33	670475,95	1306665,59
34	670743,59	1306753,95
35	671117,72	1306859,25

Обозначение характерных точек границ	Координаты МСК-65	
	X	Y
36	671377,68	1306920,62
18	671747,32	1306991,22
Контур 3		
37	688441,88	1297897,13
38	688430,53	1298578,41
39	688045,20	1298618,91
40	688056,19	1297958,53
41	688100,79	1297951,43
42	688383,38	1297906,44
37	688441,88	1297897,13
Контур 4		
43	673784,44	1306700,55
44	674131,26	1306907,59
45	674415,72	1307060,15
46	674564,08	1307132,32
47	674514,38	1307234,23
48	674477,46	1307309,93
49	674438,55	1307389,70
50	674285,65	1307315,32
51	673991,18	1307157,43
52	673632,65	1306943,40
53	673352,72	1306760,17
54	673013,74	1306515,31
55	672753,19	1306310,11
56	672434,56	1306034,72
57	672196,21	1305810,61
58	672095,71	1305708,13
59	672111,58	1305595,21
60	672146,24	1305348,57
61	672396,36	1305605,81
62	672636,11	1305830,54
63	672935,64	1306089,32
64	673186,10	1306286,60
65	673515,31	1306524,36
43	673784,44	1306700,55
Контур 5		
66	686498,58	1297330,22
67	686599,88	1297731,83
68	686668,19	1298058,80
69	686687,85	1298176,39
70	686513,46	1298204,16
71	686405,26	1298221,39
72	686386,81	1298111,33
73	686329,85	1297832,50

Обозначение характерных точек границ	Координаты МСК-65	
	X	Y
74	686324,17	1297808,94
75	686222,67	1297406,59
76	686208,60	1297359,48
77	686477,11	1297282,49
78	686483,74	1297280,59
66	686498,58	1297330,22
Сектор 44		
Набс от 175,00 м до 180,00 м		
Контур 1		
1	682268,23	1291734,00
2	682572,59	1291897,12
3	682793,26	1292028,37
4	682645,78	1292273,82
5	682432,43	1292146,90
6	682138,12	1291989,15
7	681765,87	1291808,84
8	681456,24	1291676,15
9	681069,11	1291528,75
10	680754,86	1291425,24
11	680440,80	1291335,49
12	680445,65	1291317,38
13	680514,93	1291058,83
14	680839,01	1291151,44
15	681163,82	1291258,42
16	681577,09	1291415,79
17	681883,91	1291547,86
1	682268,23	1291734,00
Контур 2		
18	671699,69	1307274,19
19	671872,02	1307299,77
20	671854,46	1307424,72
21	671832,10	1307583,86
22	671651,50	1307557,07
23	671254,57	1307481,05
24	670967,45	1307413,13
25	670575,11	1307302,28
26	670285,31	1307206,61
27	669907,30	1307062,90
28	669626,37	1306942,10
29	669528,29	1306895,37
30	669649,45	1306635,55
31	669745,40	1306681,22
32	670014,04	1306796,78
33	670380,06	1306935,91



Обозначение характерных точек границ	Координаты МСК-65	
	X	Y
34	670657,19	1307027,50
35	671038,69	1307135,26
36	671319,16	1307201,42
18	671699,69	1307274,19
Контур 3		
37	688827,56	1297835,72
38	688815,87	1298537,91
39	688495,14	1298571,62
40	688430,53	1298578,41
41	688441,88	1297897,13
42	688665,97	1297861,45
37	688827,56	1297835,72
Контур 4		
43	686774,12	1297252,67
44	686878,75	1297667,42
45	686949,29	1298004,86
46	686970,44	1298131,40
47	686899,14	1298142,75
48	686687,85	1298176,39
49	686668,19	1298058,80
50	686599,88	1297731,83
51	686498,58	1297330,22
52	686483,74	1297280,59
53	686758,89	1297201,69
43	686774,12	1297252,67
Контур 5		
54	673632,65	1306943,40
55	673991,18	1307157,43
56	674285,65	1307315,32
57	674438,55	1307389,70
58	674313,02	1307647,08
59	674155,58	1307570,49
60	673849,86	1307406,59
61	673480,85	1307186,26
62	673191,24	1306996,72
63	672841,39	1306744,02
64	672571,86	1306531,77
65	672233,59	1306239,41
66	672045,89	1306062,62
67	672071,66	1305879,30
68	672095,71	1305708,13
69	672196,21	1305810,61
70	672434,56	1306034,72
71	672753,19	1306310,11

Обозначение характерных точек границ	Координаты МСК-65	
	X	Y
72	673013,74	1306515,31
73	673352,72	1306760,17
54	673632,65	1306943,40
Сектор 45		
Набс от 180,00 м до 185,00 м		
Контур 1		
1	682412,03	1291485,52
2	682714,07	1291648,05
3	682940,74	1291782,93
4	682838,84	1291952,51
5	682793,26	1292028,37
6	682572,59	1291897,12
7	682268,23	1291734,00
8	681883,91	1291547,86
9	681577,09	1291415,79
10	681163,82	1291258,42
11	680839,01	1291151,44
12	680514,93	1291058,83
13	680589,06	1290782,18
14	680923,15	1290877,65
15	681259,78	1290988,50
16	681685,14	1291150,52
17	682003,18	1291287,40
1	682412,03	1291485,52
Контур 2		
18	671651,50	1307557,07
19	671832,10	1307583,86
20	671808,23	1307753,68
21	671792,17	1307867,95
22	671604,02	1307840,05
23	671195,44	1307761,74
24	671093,43	1307738,19
25	670891,11	1307689,82
26	670488,45	1307575,75
27	670394,37	1307545,31
28	670187,78	1307476,39
29	670064,95	1307430,33
30	669798,57	1307328,28
31	669509,57	1307203,96
32	669407,14	1307155,19
33	669484,04	1306990,28
34	669528,29	1306895,37
35	669626,37	1306942,10
36	669907,30	1307062,90

Обозначение характерных точек границ	Координаты МСК-65	
	X	Y
37	670285,31	1307206,61
38	670575,11	1307302,28
39	670967,45	1307413,13
40	671254,57	1307481,05
18	671651,50	1307557,07
Контур 3		
41	689213,24	1297774,31
42	689201,20	1298497,41
43	689064,44	1298511,78
44	688815,87	1298537,91
45	688827,56	1297835,72
46	688948,56	1297816,46
41	689213,24	1297774,31
Контур 4		
47	673480,85	1307186,26
48	673849,86	1307406,59
49	674155,58	1307570,49
50	674313,02	1307647,08
51	674275,32	1307724,37
52	674187,49	1307904,45
53	674016,73	1307821,38
54	673706,78	1307654,80
55	673316,60	1307421,64
56	673028,54	1307232,46
57	672657,83	1306964,58
58	672389,11	1306752,32
59	672041,44	1306451,75
60	671996,97	1306410,72
61	672031,73	1306163,40
62	672045,89	1306062,62
63	672233,59	1306239,41
64	672571,86	1306531,77
65	672841,39	1306744,02
66	673191,24	1306996,72
47	673480,85	1307186,26
Контур 5		
67	687050,04	1297176,36
68	687157,64	1297603,04
69	687230,71	1297952,56
70	687253,02	1298086,41
71	686970,44	1298131,40
72	686949,29	1298004,86
73	686878,75	1297667,42
74	686774,12	1297252,67

Обозначение характерных точек границ	Координаты МСК-65	
	X	Y
75	686758,89	1297201,69
76	686843,93	1297177,31
77	687034,04	1297122,79
67	687050,04	1297176,36
Сектор 46		
Набс от 185,00 м до 190,00 м		
Контур 1		
1	682542,80	1291230,70
2	682854,28	1291398,29
3	683088,22	1291537,48
4	683035,46	1291625,29
5	682940,74	1291782,93
6	682714,07	1291648,05
7	682412,03	1291485,52
8	682003,18	1291287,40
9	681685,14	1291150,52
10	681259,78	1290988,50
11	680923,15	1290877,65
12	680589,06	1290782,18
13	680593,93	1290764,00
14	680663,19	1290505,52
15	681007,33	1290603,86
16	681354,53	1290718,18
17	681793,22	1290885,26
18	682121,26	1291026,44
1	682542,80	1291230,70
Контур 2		
19	671604,02	1307840,05
20	671792,17	1307867,95
21	671762,00	1308082,64
22	671752,24	1308152,05
23	671557,43	1308123,16
24	671136,30	1308042,43
25	671084,86	1308031,06
26	670816,43	1307966,90
27	670400,90	1307848,96
28	670291,46	1307813,28
29	670094,22	1307747,49
30	669887,30	1307669,25
31	669689,46	1307593,53
32	669390,18	1307464,69
33	669285,98	1307415,00
34	669407,14	1307155,19
35	669509,57	1307203,96

Обозначение характерных точек границ	Координаты МСК-65	
	X	Y
36	669798,57	1307328,28
37	670064,95	1307430,33
38	670187,78	1307476,39
39	670394,37	1307545,31
40	670488,45	1307575,75
41	670891,11	1307689,82
42	671093,43	1307738,19
43	671195,44	1307761,74
19	671604,02	1307840,05
Контур 3		
44	689598,92	1297712,91
45	689586,54	1298456,91
46	689201,20	1298497,41
47	689213,24	1297774,31
48	689231,15	1297771,46
49	689513,74	1297726,47
44	689598,92	1297712,91
Контур 4		
50	673706,78	1307654,80
51	674016,73	1307821,38
52	674187,49	1307904,45
53	674061,96	1308161,83
54	673886,20	1308076,32
55	673568,31	1307905,51
56	673164,17	1307664,12
57	672866,97	1307468,94
58	672484,87	1307192,85
59	672207,52	1306973,77
60	671949,18	1306750,78
61	671951,88	1306731,58
62	671991,80	1306447,49
63	671996,97	1306410,72
64	672041,44	1306451,75
65	672389,11	1306752,32
66	672657,83	1306964,58
67	673028,54	1307232,46
68	673316,60	1307421,64
50	673706,78	1307654,80
Контур 5		
69	687325,60	1297098,84
70	687440,37	1297554,09
71	687512,46	1297901,81
72	687535,61	1298041,42
73	687284,83	1298081,35

Обозначение характерных точек границ	Координаты МСК-65	
	X	Y
74	687253,02	1298086,41
75	687230,71	1297952,56
76	687157,64	1297603,04
77	687050,04	1297176,36
78	687034,04	1297122,79
79	687210,75	1297072,12
80	687309,18	1297043,90
69	687325,60	1297098,84
Контур 6		
81	676050,44	1304278,35
82	676128,92	1304399,21
83	676114,28	1304409,10
84	675929,90	1304523,41
85	675801,12	1304596,02
86	675819,40	1304558,53
87	675944,93	1304301,16
88	675996,54	1304195,35
88	675996,54	1304195,35
81	676050,44	1304278,35
Сектор 47		
Набс от 190,00 м до 195,00 м		
Контур 1		
1	682673,57	1290975,87
2	682994,49	1291148,54
3	683235,69	1291292,04
4	683232,07	1291298,07
5	683088,22	1291537,48
6	682854,28	1291398,29
7	682542,80	1291230,70
8	682121,26	1291026,44
9	681793,22	1290885,26
10	681354,53	1290718,18
11	681007,33	1290603,86
12	680663,19	1290505,52
13	680737,32	1290228,86
14	681104,64	1290333,84
15	681452,52	1290448,93
16	681901,30	1290620,00
17	682239,35	1290765,48
1	682673,57	1290975,87
Контур 2		
18	671557,43	1308123,16
19	671752,24	1308152,05
20	671716,79	1308404,33

Обозначение характерных точек границ	Координаты МСК-65	
	X	Y
21	671712,32	1308436,14
22	671510,75	1308406,26
23	671077,16	1308323,12
24	671033,22	1308313,62
25	670746,98	1308245,21
26	670317,82	1308123,45
27	670021,94	1308025,66
28	669591,20	1307862,87
29	669272,35	1307726,10
30	669164,83	1307674,82
31	669241,70	1307509,97
32	669285,98	1307415,00
33	669390,18	1307464,69
34	669689,46	1307593,53
35	669887,30	1307669,25
36	670094,22	1307747,49
37	670291,46	1307813,28
38	670400,90	1307848,96
39	670816,43	1307966,90
40	671084,86	1308031,06
41	671136,30	1308042,43
18	671557,43	1308123,16
Контур 3		
42	689984,61	1297651,50
43	689971,87	1298416,41
44	689633,75	1298451,94
45	689586,54	1298456,91
46	689598,92	1297712,91
47	689796,33	1297681,48
42	689984,61	1297651,50
Контур 4		
48	687602,14	1297024,62
49	687719,43	1297490,39
50	687793,94	1297849,79
51	687818,20	1297996,42
52	687670,51	1298019,94
53	687535,61	1298041,42
54	687512,46	1297901,81
55	687440,37	1297554,09
56	687325,60	1297098,84
57	687309,18	1297043,90
58	687577,57	1296966,94
59	687584,33	1296965,00
48	687602,14	1297024,62

Обозначение характерных точек границ	Координаты МСК-65	
	X	Y
Контур 5		
60	673568,31	1307905,51
61	673886,20	1308076,32
62	674061,96	1308161,83
63	673972,38	1308345,50
64	673936,43	1308419,21
65	673755,65	1308331,26
66	673428,10	1308155,26
67	673011,75	1307906,59
68	672704,18	1307704,62
69	672311,92	1307421,12
70	672024,62	1307194,19
71	671901,69	1307088,67
72	671911,95	1307015,67
73	671949,18	1306750,78
74	672207,52	1306973,77
75	672484,87	1307192,85
76	672866,97	1307468,94
77	673164,17	1307664,12
60	673568,31	1307905,51
Сектор 48		
Набс от 195,00 м до 200,00 м		
Контур 1		
1	682804,34	1290721,05
2	683136,10	1290899,54
3	683383,17	1291046,59
4	683235,69	1291292,04
5	682994,49	1291148,54
6	682673,57	1290975,87
7	682239,35	1290765,48
8	681901,30	1290620,00
9	681452,52	1290448,93
10	681104,64	1290333,84
11	680737,32	1290228,86
12	680742,21	1290210,62
13	680811,45	1289952,20
14	681189,38	1290060,21
15	681545,34	1290177,97
16	682009,38	1290354,75
17	682358,72	1290505,08
1	682804,34	1290721,05
Контур 2		
18	671510,75	1308406,26
19	671712,32	1308436,14

Обозначение характерных точек границ	Координаты МСК-65	
	X	Y
20	671672,39	1308720,23
21	671468,10	1308689,94
22	671036,97	1308607,47
23	670676,12	1308523,19
24	670234,73	1308397,95
25	670176,27	1308379,47
26	669902,01	1308288,02
27	669802,03	1308250,67
28	669473,74	1308124,94
29	669371,63	1308081,70
30	669155,12	1307987,78
31	669043,67	1307934,64
32	669164,83	1307674,82
33	669272,35	1307726,10
34	669591,20	1307862,87
35	670021,94	1308025,66
36	670317,82	1308123,45
37	670746,98	1308245,21
38	671033,22	1308313,62
39	671077,16	1308323,12
18	671510,75	1308406,26
Контур 3		
40	693631,96	1298068,53
41	693565,47	1302063,09
42	693373,62	1302032,86
43	693020,86	1301977,28
44	693133,10	1301222,05
45	693211,92	1299915,84
46	693176,60	1298607,73
47	693122,03	1298131,57
48	693439,22	1298092,36
40	693631,96	1298068,53
Контур 4		
49	687877,12	1296945,14
50	687998,48	1297426,69
51	688075,13	1297796,30
52	688100,79	1297951,43
53	688056,19	1297958,53
54	687818,20	1297996,42
55	687793,94	1297849,79
56	687719,43	1297490,39
57	687602,14	1297024,62
58	687584,33	1296965,00
59	687859,48	1296886,10

Обозначение характерных точек границ	Координаты МСК-65	
	X	Y
49	687877,12	1296945,14
Контур 5		
60	673428,10	1308155,26
61	673755,65	1308331,26
62	673936,43	1308419,21
63	673905,77	1308482,06
64	673810,89	1308676,59
65	673616,28	1308581,90
66	673284,69	1308403,30
67	672859,32	1308149,07
68	672542,53	1307941,05
69	672138,96	1307649,39
70	671854,46	1307424,72
71	671872,02	1307299,77
72	671901,69	1307088,67
73	672024,62	1307194,19
74	672311,92	1307421,12
75	672704,18	1307704,62
76	673011,75	1307906,59
60	673428,10	1308155,26
Контур 6		
77	690370,29	1297590,10
78	690357,21	1298375,91
79	690203,06	1298392,11
80	689971,87	1298416,41
81	689984,61	1297651,50
82	690078,92	1297636,49
83	690361,51	1297591,49
77	690370,29	1297590,10
Сектор 49		
Набс от 200,00 м до 205,00 м		
Контур 1		
1	694017,41	1298020,89
2	693949,12	1302123,53
3	693757,28	1302093,31
4	693565,47	1302063,09
5	693631,96	1298068,53
6	693824,67	1298044,71
1	694017,41	1298020,89
Контур 2		
7	682935,10	1290466,22
8	683279,60	1290651,56
9	683530,65	1290801,15
10	683428,69	1290970,85

Обозначение характерных точек границ	Координаты МСК-65	
	X	Y
11	683383,17	1291046,59
12	683136,10	1290899,54
13	682804,34	1290721,05
14	682358,72	1290505,08
15	682009,38	1290354,75
16	681545,34	1290177,97
17	681189,38	1290060,21
18	680811,45	1289952,20
19	680885,58	1289675,54
20	681274,12	1289786,59
21	681643,50	1289908,78
22	682117,46	1290089,49
23	682476,87	1290244,14
7	682935,10	1290466,22
Контур 3		
24	671468,10	1308689,94
25	671672,39	1308720,23
26	671671,67	1308725,32
27	671632,46	1309004,33
28	671421,31	1308973,02
29	670968,63	1308886,38
30	670602,39	1308800,48
31	670145,25	1308670,61
32	669826,89	1308565,20
33	669363,58	1308389,77
34	669238,56	1308336,49
35	669037,27	1308249,20
36	668922,52	1308194,46
37	668999,36	1308029,67
38	669043,67	1307934,64
39	669155,12	1307987,78
40	669371,63	1308081,70
41	669473,74	1308124,94
42	669802,03	1308250,67
43	669902,01	1308288,02
44	670176,27	1308379,47
45	670234,73	1308397,95
46	670676,12	1308523,19
47	671036,97	1308607,47
24	671468,10	1308689,94
Контур 4		
48	690755,97	1297528,69
49	690742,54	1298335,41
50	690357,21	1298375,91

Обозначение характерных точек границ	Координаты МСК-65	
	X	Y
51	690370,29	1297590,10
52	690644,10	1297546,50
48	690755,97	1297528,69
Контур 5		
53	673284,69	1308403,30
54	673616,28	1308581,90
55	673810,89	1308676,59
56	673778,89	1308742,22
57	673685,36	1308933,97
58	673485,36	1308836,65
59	673146,28	1308654,03
60	672706,90	1308391,55
61	672382,69	1308178,68
62	671955,70	1307870,19
63	671808,23	1307753,68
64	671832,10	1307583,86
65	671854,46	1307424,72
66	672138,96	1307649,39
67	672542,53	1307941,05
68	672859,32	1308149,07
53	673284,69	1308403,30
Контур 6		
69	688153,72	1296871,14
70	688277,54	1297363,00
71	688356,64	1297744,42
72	688383,38	1297906,44
73	688100,79	1297951,43
74	688075,13	1297796,30
75	687998,48	1297426,69
76	687877,12	1296945,14
77	687859,48	1296886,10
78	687944,39	1296861,75
79	688134,62	1296807,20
69	688153,72	1296871,14
Сектор 50		
Набс от 205,00 м до 210,00 м		
Контур 1		
1	694402,86	1297973,25
2	694332,76	1302183,98
3	694140,93	1302153,75
4	693949,12	1302123,53
5	694017,41	1298020,89
6	694210,12	1297997,07
1	694402,86	1297973,25



Обозначение характерных точек границ	Координаты МСК-65	
	X	Y
Контур 2		
7	683065,87	1290211,40
8	683420,03	1290401,93
9	683678,13	1290555,70
10	683625,30	1290643,62
11	683530,65	1290801,15
12	683279,60	1290651,56
13	682935,10	1290466,22
14	682476,87	1290244,14
15	682117,46	1290089,49
16	681643,50	1289908,78
17	681274,12	1289786,59
18	680885,58	1289675,54
19	680890,48	1289657,25
20	680959,71	1289398,89
21	681358,85	1289512,96
22	681738,66	1289638,60
23	682225,54	1289824,23
24	682595,03	1289983,21
7	683065,87	1290211,40
Контур 3		
25	671421,31	1308973,02
26	671632,46	1309004,33
27	671626,56	1309046,32
28	671592,54	1309288,42
29	671372,70	1309255,83
30	670899,75	1309165,18
31	670529,46	1309077,95
32	670061,59	1308944,93
33	669970,13	1308915,31
34	669727,90	1308834,50
35	669255,85	1308655,51
36	669158,75	1308614,40
37	668918,61	1308510,27
38	668801,36	1308454,27
39	668922,52	1308194,46
40	669037,27	1308249,20
41	669238,56	1308336,49
42	669363,58	1308389,77
43	669826,89	1308565,20
44	670145,25	1308670,61
45	670602,39	1308800,48
46	670968,63	1308886,38
25	671421,31	1308973,02

Обозначение характерных точек границ	Координаты МСК-65	
	X	Y
Контур 4		
47	691141,66	1297467,28
48	691127,88	1298294,91
49	690772,37	1298332,27
50	690742,54	1298335,41
51	690755,97	1297528,69
52	690926,69	1297501,51
47	691141,66	1297467,28
Контур 5		
53	673146,28	1308654,03
54	673485,36	1308836,65
55	673685,36	1308933,97
56	673585,16	1309139,42
57	673559,83	1309191,35
58	673354,44	1309091,40
59	673005,79	1308903,63
60	672554,47	1308634,03
61	672217,92	1308413,05
62	671782,30	1308098,13
63	671762,00	1308082,64
64	671792,17	1307867,95
65	671808,23	1307753,68
66	671955,70	1307870,19
67	672382,69	1308178,68
68	672706,90	1308391,55
53	673146,28	1308654,03
Контур 6		
69	688429,40	1296794,05
70	688556,59	1297299,30
71	688637,84	1297691,03
72	688665,97	1297861,45
73	688441,88	1297897,13
74	688383,38	1297906,44
75	688356,64	1297744,42
76	688277,54	1297363,00
77	688153,72	1296871,14
78	688134,62	1296807,20
79	688311,21	1296756,57
80	688409,77	1296728,31
69	688429,40	1296794,05
Сектор 51 Набс от 210,00 м до 215,00 м		
Контур 1		
1	683196,64	1289956,57

Обозначение характерных точек границ	Координаты МСК-65	
	X	Y
2	683560,47	1290152,30
3	683825,61	1290310,26
4	683821,92	1290316,40
5	683678,13	1290555,70
6	683420,03	1290401,93
7	683065,87	1290211,40
8	682595,03	1289983,21
9	682225,54	1289824,23
10	681738,66	1289638,60
11	681358,85	1289512,96
12	680959,71	1289398,89
13	681033,84	1289122,23
14	681443,59	1289239,34
15	681833,84	1289368,43
16	682347,33	1289564,23
17	682716,73	1289723,82
1	683196,64	1289956,57
Контур 2		
18	671372,70	1309255,83
19	671592,54	1309288,42
20	671581,69	1309365,60
21	671552,61	1309572,51
22	671325,59	1309538,86
23	670840,61	1309445,86
24	670461,18	1309356,54
25	669977,93	1309219,26
26	669902,99	1309195,22
27	669637,99	1309106,81
28	669170,75	1308929,89
29	668798,98	1308770,91
30	668680,21	1308714,09
31	668757,03	1308549,36
32	668801,36	1308454,27
33	668918,61	1308510,27
34	669158,75	1308614,40
35	669255,85	1308655,51
36	669727,90	1308834,50
37	669970,13	1308915,31
38	670061,59	1308944,93
39	670529,46	1309077,95
40	670899,75	1309165,18
18	671372,70	1309255,83
Контур 3		
41	691527,34	1297405,88

Обозначение характерных точек границ	Координаты МСК-65	
	X	Y
42	691513,21	1298254,40
43	691341,68	1298272,43
44	691127,88	1298294,91
45	691141,66	1297467,28
46	691209,28	1297456,52
47	691491,87	1297411,53
41	691527,34	1297405,88
Контур 4		
48	688705,08	1296716,97
49	688835,65	1297235,60
50	688919,37	1297639,26
51	688948,56	1297816,46
52	688827,56	1297835,72
53	688665,97	1297861,45
54	688637,84	1297691,03
55	688556,59	1297299,30
56	688429,40	1296794,05
57	688409,77	1296728,31
58	688678,03	1296651,39
59	688684,92	1296649,41
48	688705,08	1296716,97
Контур 5		
60	673005,79	1308903,63
61	673354,44	1309091,40
62	673559,83	1309191,35
63	673434,30	1309448,72
64	673223,52	1309346,16
65	672861,87	1309151,38
66	672389,75	1308869,13
67	672056,04	1308649,32
68	671716,79	1308404,33
69	671752,24	1308152,05
70	671762,00	1308082,64
71	671782,30	1308098,13
72	672217,92	1308413,05
73	672554,47	1308634,03
60	673005,79	1308903,63
Сектор 52 Набс от 215,00 м до 220,00 м		
Контур 1		
1	683341,15	1289708,44
2	683700,90	1289902,66
3	683973,09	1290064,81
4	683825,61	1290310,26

Обозначение характерных точек границ	Координаты МСК-65	
	X	Y
5	683560,47	1290152,30
6	683196,64	1289956,57
7	682716,73	1289723,82
8	682347,33	1289564,23
9	681833,84	1289368,43
10	681443,59	1289239,34
11	681033,84	1289122,23
12	681038,76	1289103,87
13	681107,97	1288845,57
14	681528,32	1288965,71
15	681929,02	1289098,26
16	682455,90	1289299,16
17	682835,03	1289462,96
1	683341,15	1289708,44
Контур 2		
18	671325,59	1309538,86
19	671552,61	1309572,51
20	671537,55	1309679,67
21	671512,68	1309856,60
22	671275,04	1309821,37
23	670771,04	1309724,53
24	670387,87	1309633,93
25	669894,26	1309493,59
26	669802,01	1309463,84
27	669539,61	1309376,32
28	669056,49	1309193,15
29	668681,27	1309032,37
30	668559,05	1308973,91
31	668680,21	1308714,09
32	668798,98	1308770,91
33	669170,75	1308929,89
34	669637,99	1309106,81
35	669902,99	1309195,22
36	669977,93	1309219,26
37	670461,18	1309356,54
38	670840,61	1309445,86
18	671325,59	1309538,86
Контур 3		
39	691913,02	1297344,47
40	691898,55	1298213,90
41	691513,21	1298254,40
42	691527,34	1297405,88
43	691774,46	1297366,53
39	691913,02	1297344,47

Обозначение характерных точек границ	Координаты МСК-65	
	X	Y
Контур 4		
44	688980,77	1296639,89
45	689118,40	1297186,70
46	689201,36	1297589,71
47	689231,15	1297771,46
48	689213,24	1297774,31
49	688948,56	1297816,46
50	688919,37	1297639,26
51	688835,65	1297235,60
52	688705,08	1296716,97
53	688684,92	1296649,41
54	688960,06	1296570,51
44	688980,77	1296639,89
Контур 5		
55	672861,87	1309151,38
56	673223,52	1309346,16
57	673434,30	1309448,72
58	673392,40	1309534,63
59	673308,77	1309706,10
60	673092,60	1309600,91
61	672721,23	1309400,90
62	672236,85	1309111,32
63	671894,05	1308885,52
64	671671,67	1308725,32
65	671672,39	1308720,23
66	671712,32	1308436,14
67	671716,79	1308404,33
68	672056,04	1308649,32
69	672389,75	1308869,13
55	672861,87	1309151,38
Сектор 53		
Набс от 220,00 м до 225,00 м		
Контур 1		
1	683472,39	1289453,84
2	683841,34	1289653,04
3	684120,56	1289819,37
4	684018,53	1289989,18
5	683973,09	1290064,81
6	683700,90	1289902,66
7	683341,15	1289708,44
8	682835,03	1289462,96
9	682455,90	1289299,16
10	681929,02	1289098,26
11	681528,32	1288965,71

Обозначение характерных точек границ	Координаты МСК-65	
	X	Y
12	681107,97	1288845,57
13	681182,10	1288568,91
14	681625,59	1288695,67
15	682024,22	1288828,09
16	682564,47	1289034,09
17	682953,34	1289202,09
1	683472,39	1289453,84
Контур 2		
18	671275,04	1309821,37
19	671512,68	1309856,60
20	671493,41	1309993,75
21	671472,76	1310140,70
22	671228,72	1310104,51
23	670711,27	1310005,09
24	670316,45	1309911,76
25	669802,95	1309765,72
26	669773,30	1309756,57
27	669439,43	1309645,24
28	668943,14	1309456,76
29	668563,35	1309293,74
30	668437,90	1309233,73
31	668514,69	1309069,06
32	668559,05	1308973,91
33	668681,27	1309032,37
34	669056,49	1309193,15
35	669539,61	1309376,32
36	669802,01	1309463,84
37	669894,26	1309493,59
38	670387,87	1309633,93
39	670771,04	1309724,53
18	671275,04	1309821,37
Контур 3		
40	692298,70	1297283,07
41	692283,88	1298173,40
42	691910,99	1298212,60
43	691898,55	1298213,90
44	691913,02	1297344,47
45	692057,05	1297321,54
40	692298,70	1297283,07
Контур 4		
46	689256,45	1296562,82
47	689397,58	1297123,51
48	689482,62	1297536,60
49	689513,74	1297726,47

Обозначение характерных точек границ	Координаты МСК-65	
	X	Y
50	689231,15	1297771,46
51	689201,36	1297589,71
52	689118,40	1297186,70
53	688980,77	1296639,89
54	688960,06	1296570,51
55	689044,85	1296546,20
56	689235,21	1296491,62
46	689256,45	1296562,82
Контур 5		
57	672721,23	1309400,90
58	673092,60	1309600,91
59	673308,77	1309706,10
60	673203,25	1309922,45
61	673183,23	1309963,48
62	672961,68	1309855,67
63	672580,58	1309650,42
64	672083,96	1309353,52
65	671732,07	1309121,72
66	671626,56	1309046,32
67	671632,46	1309004,33
68	671671,67	1308725,32
69	671894,05	1308885,52
70	672236,85	1309111,32
57	672721,23	1309400,90
Сектор 54		
Набс от 225,00 м до 230,00 м		
Контур 1		
1	683603,62	1289199,24
2	683985,60	1289405,47
3	684268,04	1289573,92
4	684215,15	1289661,96
5	684120,56	1289819,37
6	683841,34	1289653,04
7	683472,39	1289453,84
8	682953,34	1289202,09
9	682564,47	1289034,09
10	682024,22	1288828,09
11	681625,59	1288695,67
12	681182,10	1288568,91
13	681187,04	1288550,49
14	681256,23	1288292,25
15	681710,74	1288422,17
16	682119,41	1288557,92
17	682673,04	1288769,02

Обозначение характерных точек границ	Координаты МСК-65	
	X	Y
18	683071,65	1288941,23
1	683603,62	1289199,24
Контур 2		
19	671228,72	1310104,51
20	671472,76	1310140,70
21	671449,27	1310307,82
22	671432,83	1310424,79
23	671182,39	1310387,65
24	670651,50	1310285,66
25	670249,26	1310190,60
26	669736,19	1310044,89
27	669339,75	1309914,30
28	668828,15	1309719,73
29	668445,23	1309555,01
30	668316,74	1309493,55
31	668437,90	1309233,73
32	668563,35	1309293,74
33	668943,14	1309456,76
34	669439,43	1309645,24
35	669773,30	1309756,57
36	669802,95	1309765,72
37	670316,45	1309911,76
38	670711,27	1310005,09
19	671228,72	1310104,51
Контур 3		
39	692684,39	1297221,66
40	692669,22	1298132,90
41	692480,29	1298152,76
42	692283,88	1298173,40
43	692298,70	1297283,07
44	692339,64	1297276,55
45	692622,23	1297231,56
39	692684,39	1297221,66
Контур 4		
46	672961,68	1309855,67
47	673183,23	1309963,48
48	673057,70	1310220,86
49	672821,58	1310105,95
50	672439,92	1309899,93
51	671931,07	1309595,72
52	671581,69	1309365,60
53	671592,54	1309288,42
54	671626,56	1309046,32
55	671732,07	1309121,72

Обозначение характерных точек границ	Координаты МСК-65	
	X	Y
56	672083,96	1309353,52
57	672580,58	1309650,42
46	672961,68	1309855,67
Контур 5		
58	689532,14	1296485,75
59	689676,76	1297060,32
60	689763,88	1297483,49
61	689796,33	1297681,48
62	689598,92	1297712,91
63	689513,74	1297726,47
64	689482,62	1297536,60
65	689397,58	1297123,51
66	689256,45	1296562,82
67	689235,21	1296491,62
68	689411,67	1296441,02
69	689510,36	1296412,72
58	689532,14	1296485,75
Сектор 55		
Набс от 230,00 м до 235,00 м		
Контур 1		
1	683734,86	1288944,65
2	684126,19	1289155,92
3	684415,52	1289328,48
4	684411,76	1289334,73
5	684268,04	1289573,92
6	683985,60	1289405,47
7	683603,62	1289199,24
8	683071,65	1288941,23
9	682673,04	1288769,02
10	682119,41	1288557,92
11	681710,74	1288422,17
12	681256,23	1288292,25
13	681330,36	1288015,59
14	681795,89	1288148,66
15	682214,62	1288287,76
16	682781,61	1288503,94
17	683189,97	1288680,37
1	683734,86	1288944,65
Контур 2		
18	671182,39	1310387,65
19	671432,83	1310424,79
20	671405,91	1310616,34
21	671392,90	1310708,88
22	671132,46	1310670,25

Обозначение характерных точек границ	Координаты МСК-65	
	X	Y
23	670581,44	1310564,22
24	670175,01	1310467,75
25	669643,18	1310316,53
26	669242,73	1310184,25
27	668716,70	1309984,05
28	668324,83	1309815,30
29	668195,59	1309753,36
30	668272,35	1309588,75
31	668316,74	1309493,55
32	668445,23	1309555,01
33	668828,15	1309719,73
34	669339,75	1309914,30
35	669736,19	1310044,89
36	670249,26	1310190,60
37	670651,50	1310285,66
18	671182,39	1310387,65
Контур 3		
38	693070,07	1297160,25
39	693054,55	1298092,40
40	692669,22	1298132,90
41	692684,39	1297221,66
42	692904,82	1297186,56
43	693002,03	1297171,09
38	693070,07	1297160,25
Контур 4		
44	672821,58	1310105,95
45	673057,70	1310220,86
46	673015,28	1310307,83
47	672932,17	1310478,24
48	672690,36	1310360,56
49	672299,25	1310149,43
50	671778,18	1309837,92
51	671537,55	1309679,67
52	671552,61	1309572,51
53	671581,69	1309365,60
54	671931,07	1309595,72
55	672439,92	1309899,93
44	672821,58	1310105,95
Контур 5		
56	689807,83	1296408,69
57	689955,94	1296997,13
58	690045,14	1297430,40
59	690078,92	1297636,49
60	689984,61	1297651,50

Обозначение характерных точек границ	Координаты МСК-65	
	X	Y
61	689796,33	1297681,48
62	689763,88	1297483,49
63	689676,76	1297060,32
64	689532,14	1296485,75
65	689510,36	1296412,72
66	689778,49	1296335,83
67	689785,50	1296333,82
56	689807,83	1296408,69
Сектор 56		
Набс от 235,00 м до 240,00 м		
Контур 1		
1	690084,77	1296335,88
2	690235,12	1296933,93
3	690326,42	1297377,38
4	690361,51	1297591,49
5	690078,92	1297636,49
6	690045,14	1297430,40
7	689955,94	1296997,13
8	689807,83	1296408,69
9	689785,50	1296333,82
10	690060,65	1296254,93
1	690084,77	1296335,88
Контур 2		
11	683866,10	1288690,05
12	684266,78	1288906,38
13	684563,00	1289083,03
14	684415,52	1289328,48
15	684126,19	1289155,92
16	683734,86	1288944,65
17	683189,97	1288680,37
18	682781,61	1288503,94
19	682214,62	1288287,76
20	681795,89	1288148,66
21	681330,36	1288015,59
22	681335,32	1287997,11
23	681404,49	1287738,94
24	681881,04	1287875,15
25	682314,01	1288018,99
26	682890,17	1288238,87
27	683308,29	1288419,51
11	683866,10	1288690,05
Контур 3		
28	671132,46	1310670,25
29	671392,90	1310708,88



Обозначение характерных точек границ	Координаты МСК-65	
	X	Y
30	671362,63	1310924,28
31	671352,98	1310992,98
32	671085,96	1310953,36
33	670521,07	1310844,67
34	670104,27	1310745,74
35	669559,35	1310590,81
36	669144,71	1310453,85
37	668604,55	1310248,09
38	668207,81	1310077,05
39	668074,43	1310013,18
40	668195,59	1309753,36
41	668324,83	1309815,30
42	668716,70	1309984,05
43	669242,73	1310184,25
44	669643,18	1310316,53
45	670175,01	1310467,75
46	670581,44	1310564,22
28	671132,46	1310670,25
Контур 4		
47	693373,62	1302032,86
48	693352,46	1303304,03
49	693047,68	1303245,04
50	692778,88	1303193,02
51	692940,73	1302516,42
52	693020,86	1301977,28
47	693373,62	1302032,86
Контур 5		
53	672690,36	1310360,56
54	672932,17	1310478,24
55	672830,21	1310687,30
56	672806,64	1310735,62
57	672559,14	1310615,16
58	672158,57	1310398,93
59	671625,28	1310080,12
60	671493,41	1309993,75
61	671512,68	1309856,60
62	671537,55	1309679,67
63	671778,18	1309837,92
64	672299,25	1310149,43
53	672690,36	1310360,56
Контур 6		
65	693455,75	1297098,85
66	693439,22	1298092,36
67	693122,03	1298131,57

Обозначение характерных точек границ	Координаты МСК-65	
	X	Y
68	693116,74	1298085,87
69	693054,55	1298092,40
70	693070,07	1297160,25
71	693149,18	1297147,66
65	693455,75	1297098,85
Сектор 57		
Набс от 240,00 м до 245,00 м		
Контур 1		
1	693757,28	1302093,31
2	693735,89	1303378,24
3	693712,29	1303373,67
4	693379,99	1303309,36
5	693352,46	1303304,03
6	693373,62	1302032,86
7	693565,47	1302063,09
1	693757,28	1302093,31
Контур 2		
8	693841,44	1297037,44
9	693824,67	1298044,71
10	693631,96	1298068,53
11	693439,22	1298092,36
12	693455,75	1297098,85
13	693483,44	1297094,44
14	693817,70	1297041,22
8	693841,44	1297037,44
Контур 3		
15	683997,33	1288435,45
16	684407,38	1288656,83
17	684710,48	1288837,59
18	684608,38	1289007,51
19	684563,00	1289083,03
20	684266,78	1288906,38
21	683866,10	1288690,05
22	683308,29	1288419,51
23	682890,17	1288238,87
24	682314,01	1288018,99
25	681881,04	1287875,15
26	681404,49	1287738,94
27	681478,62	1287462,28
28	681966,19	1287601,65
29	682409,37	1287748,88
30	682998,74	1287973,80
31	683426,62	1288158,66
15	683997,33	1288435,45

Обозначение характерных точек границ	Координаты МСК-65	
	X	Y
Контур 4		
32	671085,96	1310953,36
33	671352,98	1310992,98
34	671319,35	1311232,22
35	671313,05	1311277,07
36	671043,47	1311237,07
37	670460,71	1311125,12
38	670033,48	1311023,71
39	669465,94	1310862,34
40	669046,04	1310723,22
41	668492,11	1310512,03
42	668086,22	1310336,80
43	667953,28	1310273,00
44	668030,01	1310108,45
45	668074,43	1310013,18
46	668207,81	1310077,05
47	668604,55	1310248,09
48	669144,71	1310453,85
49	669559,35	1310590,81
50	670104,27	1310745,74
51	670521,07	1310844,67
32	671085,96	1310953,36
Контур 5		
52	672559,14	1310615,16
53	672806,64	1310735,62
54	672681,11	1310992,99
55	672427,91	1310869,77
56	672017,87	1310648,42
57	671459,52	1310314,60
58	671449,27	1310307,82
59	671472,76	1310140,70
60	671493,41	1309993,75
61	671625,28	1310080,12
62	672158,57	1310398,93
52	672559,14	1310615,16
Контур 6		
63	690360,51	1296258,97
64	690514,30	1296870,74
65	690608,61	1297328,86
66	690644,10	1297546,50
67	690370,29	1297590,10
68	690361,51	1297591,49
69	690326,42	1297377,38
70	690235,12	1296933,93

Обозначение характерных точек границ	Координаты МСК-65	
	X	Y
71	690084,77	1296335,88
72	690060,65	1296254,93
73	690145,31	1296230,65
74	690335,80	1296176,03
63	690360,51	1296258,97
Сектор 58 Набс от 245,00 м до 250,00 м		
Контур 1		
1	694140,93	1302153,75
2	694119,31	1303452,45
3	694044,59	1303437,98
4	693735,89	1303378,24
5	693757,28	1302093,31
6	693949,12	1302123,53
1	694140,93	1302153,75
Контур 2		
7	694227,12	1296976,04
8	694210,12	1297997,07
9	694017,41	1298020,89
10	693824,67	1298044,71
11	693841,44	1297037,44
12	694151,96	1296988,00
7	694227,12	1296976,04
Контур 3		
13	690636,24	1296182,07
14	690793,48	1296807,55
15	690889,92	1297276,03
16	690926,69	1297501,51
17	690755,97	1297528,69
18	690644,10	1297546,50
19	690608,61	1297328,86
20	690514,30	1296870,74
21	690360,51	1296258,97
22	690335,80	1296176,03
23	690512,13	1296125,47
24	690610,94	1296097,13
13	690636,24	1296182,07
Контур 4		
25	684128,57	1288180,85
26	684547,98	1288407,29
27	684857,96	1288592,14
28	684804,99	1288680,29
29	684710,48	1288837,59
30	684407,38	1288656,83

Обозначение характерных точек границ	Координаты МСК-65	
	X	Y
31	683997,33	1288435,45
32	683426,62	1288158,66
33	682998,74	1287973,80
34	682409,37	1287748,88
35	681966,19	1287601,65
36	681478,62	1287462,28
37	681483,59	1287443,73
38	681552,75	1287185,62
39	682051,34	1287328,14
40	682504,74	1287478,77
41	683107,31	1287708,73
42	683544,96	1287897,80
25	684128,57	1288180,85
Контур 5		
43	671043,47	1311237,07
44	671313,05	1311277,07
45	671276,08	1311540,17
46	671273,12	1311561,16
47	670997,12	1311520,20
48	670400,35	1311405,57
49	669962,63	1311301,67
50	669381,65	1311136,49
51	668951,09	1310993,83
52	668384,35	1310777,75
53	667969,44	1310598,65
54	667832,12	1310532,82
55	667953,28	1310273,00
56	668086,22	1310336,80
57	668492,11	1310512,03
58	669046,04	1310723,22
59	669465,94	1310862,34
60	670033,48	1311023,71
61	670460,71	1311125,12
43	671043,47	1311237,07
Контур 6		
62	672427,91	1310869,77
63	672681,11	1310992,99
64	672645,13	1311066,76
65	672555,58	1311250,37
66	672296,69	1311124,38
67	671877,16	1310897,90
68	671405,91	1310616,34
69	671432,83	1310424,79
70	671449,27	1310307,82

Обозначение характерных точек границ	Координаты МСК-65	
	X	Y
71	671459,52	1310314,60
72	672017,87	1310648,42
62	672427,91	1310869,77
Сектор 59		
Набс от 250,00 м до 255,00 м		
Контур 1		
1	694524,59	1302214,20
2	694502,74	1303526,65
3	694376,90	1303502,30
4	694119,31	1303452,45
5	694140,93	1302153,75
6	694332,76	1302183,98
1	694524,59	1302214,20
Контур 2		
7	694612,80	1296914,63
8	694595,58	1297949,43
9	694402,86	1297973,25
10	694210,12	1297997,07
11	694227,12	1296976,04
12	694486,22	1296934,78
7	694612,80	1296914,63
Контур 3		
13	690911,99	1296105,19
14	691072,66	1296744,35
15	691171,24	1297223,19
16	691209,28	1297456,52
17	691141,66	1297467,28
18	690926,69	1297501,51
19	690889,92	1297276,03
20	690793,48	1296807,55
21	690636,24	1296182,07
22	690610,94	1296097,13
23	690878,95	1296020,28
24	690886,09	1296018,24
13	690911,99	1296105,19
Контур 4		
25	684259,80	1287926,25
26	684688,60	1288157,76
27	685005,43	1288346,70
28	685001,61	1288353,07
29	684857,96	1288592,14
30	684547,98	1288407,29
31	684128,57	1288180,85
32	683544,96	1287897,80

Обозначение характерных точек границ	Координаты МСК-65	
	X	Y
33	683107,31	1287708,73
34	682504,74	1287478,77
35	682051,34	1287328,14
36	681552,75	1287185,62
37	681626,88	1286908,96
38	682136,49	1287054,63
39	682600,12	1287208,66
40	683215,87	1287443,66
41	683667,72	1287638,88
25	684259,80	1287926,25
Контур 5		
42	670997,12	1311520,20
43	671273,12	1311561,16
44	671233,20	1311845,26
45	670950,73	1311803,32
46	670340,00	1311686,02
47	669891,70	1311579,61
48	669297,43	1311410,65
49	668855,30	1311264,14
50	668488,77	1311124,73
51	668279,36	1311044,59
52	667850,70	1310859,66
53	667710,97	1310792,64
54	667787,67	1310628,14
55	667832,12	1310532,82
56	667969,44	1310598,65
57	668384,35	1310777,75
58	668951,09	1310993,83
59	669381,65	1311136,49
60	669962,63	1311301,67
61	670400,35	1311405,57
42	670997,12	1311520,20
Контур 6		
62	672296,69	1311124,38
63	672555,58	1311250,37
64	672460,64	1311445,02
65	672430,04	1311507,75
66	672165,47	1311378,99
67	671736,42	1311147,37
68	671362,63	1310924,28
69	671392,90	1310708,88
70	671405,91	1310616,34
71	671877,16	1310897,90
62	672296,69	1311124,38

Обозначение характерных точек границ	Координаты МСК-65	
	X	Y
Сектор 60		
Набс от 255,00 м до 260,00 м		
Контур 1		
1	691187,73	1296028,33
2	691351,85	1296681,16
3	691452,55	1297170,35
4	691491,87	1297411,53
5	691209,28	1297456,52
6	691171,24	1297223,19
7	691072,66	1296744,35
8	690911,99	1296105,19
9	690886,09	1296018,24
10	691161,23	1295939,34
1	691187,73	1296028,33
Контур 2		
11	684391,04	1287671,65
12	684829,22	1287908,23
13	685152,91	1288101,25
14	685005,43	1288346,70
15	684688,60	1288157,76
16	684259,80	1287926,25
17	683667,72	1287638,88
18	683215,87	1287443,66
19	682600,12	1287208,66
20	682136,49	1287054,63
21	681626,88	1286908,96
22	681631,87	1286890,35
23	681701,01	1286632,30
24	682221,64	1286781,13
25	682695,51	1286938,56
26	683324,44	1287178,58
27	683786,25	1287378,11
11	684391,04	1287671,65
Контур 3		
28	670950,73	1311803,32
29	671233,20	1311845,26
30	671232,80	1311848,11
31	671193,27	1312129,35
32	670904,28	1312086,44
33	670279,66	1311966,47
34	669820,22	1311857,40
35	669212,26	1311684,54
36	668755,22	1311533,04
37	668172,91	1311310,89

Обозначение характерных точек границ	Координаты МСК-65	
	X	Y
38	667733,39	1311121,29
39	667589,81	1311052,45
40	667710,97	1310792,64
41	667850,70	1310859,66
42	668279,36	1311044,59
43	668488,77	1311124,73
44	668855,30	1311264,14
45	669297,43	1311410,65
46	669891,70	1311579,61
47	670340,00	1311686,02
28	670950,73	1311803,32
Контур 4		
48	672165,47	1311378,99
49	672430,04	1311507,75
50	672304,51	1311765,13
51	672034,24	1311633,59
52	671595,64	1311396,81
53	671319,35	1311232,22
54	671352,98	1310992,98
55	671362,63	1310924,28
56	671736,42	1311147,37
48	672165,47	1311378,99
Сектор 61 Набс от 260,00 м до 265,00 м		
Контур 1		
1	691463,48	1295951,48
2	691631,03	1296617,96
3	691733,86	1297117,51
4	691774,46	1297366,53
5	691527,34	1297405,88
6	691491,87	1297411,53
7	691452,55	1297170,35
8	691351,85	1296681,16
9	691187,73	1296028,33
10	691161,23	1295939,34
11	691245,77	1295915,10
12	691436,38	1295860,44
1	691463,48	1295951,48
Контур 2		
13	684522,27	1287417,05
14	684969,95	1287658,76
15	685300,39	1287855,81
16	685198,22	1288025,84
17	685152,91	1288101,25

Обозначение характерных точек границ	Координаты МСК-65	
	X	Y
18	684829,22	1287908,23
19	684391,04	1287671,65
20	683786,25	1287378,11
21	683324,44	1287178,58
22	682695,51	1286938,56
23	682221,64	1286781,13
24	681701,01	1286632,30
25	681775,14	1286355,65
26	682306,78	1286507,62
27	682790,93	1286668,47
28	683433,00	1286913,51
29	683904,88	1287117,39
13	684522,27	1287417,05
Контур 3		
30	670904,28	1312086,44
31	671193,27	1312129,35
32	671189,80	1312154,06
33	671153,34	1312413,44
34	670857,39	1312369,48
35	670219,38	1312246,93
36	669743,77	1312134,01
37	669128,05	1311958,82
38	668980,34	1311910,47
39	668651,93	1311800,95
40	668060,61	1311574,87
41	667832,78	1311476,94
42	667616,51	1311383,13
43	667468,66	1311312,27
44	667545,34	1311147,84
45	667589,81	1311052,45
46	667733,39	1311121,29
47	668172,91	1311310,89
48	668755,22	1311533,04
49	669212,26	1311684,54
50	669820,22	1311857,40
51	670279,66	1311966,47
30	670904,28	1312086,44
Контур 4		
52	672034,24	1311633,59
53	672304,51	1311765,13
54	672279,08	1311817,27
55	672178,98	1312022,51
56	671903,02	1311888,20
57	671454,59	1311646,10

Обозначение характерных точек границ	Координаты МСК-65	
	X	Y
58	671276,08	1311540,17
59	671313,05	1311277,07
60	671319,35	1311232,22
61	671595,64	1311396,81
52	672034,24	1311633,59
Сектор 62		
Набс от 265,00 м до 270,00 м		
Контур 1		
1	677267,45	1302652,70
2	677201,35	1302743,85
3	677078,32	1302900,32
4	676994,44	1302998,40
5	677035,35	1302886,02
6	677106,54	1302690,41
7	677151,05	1302568,13
1	677267,45	1302652,70
Контур 2		
8	691739,24	1295874,67
9	691910,20	1296554,76
10	692015,17	1297064,67
11	692057,05	1297321,54
12	691913,02	1297344,47
13	691774,46	1297366,53
14	691733,86	1297117,51
15	691631,03	1296617,96
16	691463,48	1295951,48
17	691436,38	1295860,44
18	691612,59	1295809,91
19	691711,53	1295781,54
8	691739,24	1295874,67
Контур 3		
20	684653,49	1287162,45
21	685110,75	1287409,33
22	685447,87	1287610,36
23	685394,84	1287698,62
24	685300,39	1287855,81
25	684969,95	1287658,76
26	684522,27	1287417,05
27	683904,88	1287117,39
28	683433,00	1286913,51
29	682790,93	1286668,47
30	682306,78	1286507,62
31	681775,14	1286355,65
32	681780,15	1286336,97

Обозначение характерных точек границ	Координаты МСК-65	
	X	Y
33	681849,27	1286078,99
34	682391,93	1286234,11
35	682886,38	1286398,39
36	683541,56	1286648,44
37	684023,51	1286856,67
20	684653,49	1287162,45
Контур 4		
38	670857,39	1312369,48
39	671153,34	1312413,44
40	671147,26	1312456,74
41	671113,42	1312697,53
42	670810,49	1312652,52
43	670162,54	1312528,18
44	669906,85	1312467,94
45	669663,86	1312409,86
46	669041,06	1312232,18
47	668797,37	1312151,73
48	668554,90	1312070,89
49	667948,68	1311838,99
50	667734,49	1311746,83
51	667497,61	1311644,11
52	667347,50	1311572,09
53	667468,66	1311312,27
54	667616,51	1311383,13
55	667832,78	1311476,94
56	668060,61	1311574,87
57	668651,93	1311800,95
58	668980,34	1311910,47
59	669128,05	1311958,82
60	669743,77	1312134,01
61	670219,38	1312246,93
38	670857,39	1312369,48
Контур 5		
62	671903,02	1311888,20
63	672178,98	1312022,51
64	672097,52	1312189,53
65	672053,45	1312279,89
66	671771,80	1312142,81
67	671313,43	1311895,33
68	671232,80	1311848,11
69	671233,20	1311845,26
70	671273,12	1311561,16
71	671276,08	1311540,17
72	671454,59	1311646,10



Обозначение характерных точек границ	Координаты МСК-65	
	X	Y
62	671903,02	1311888,20
Сектор 63 Набс от 270,00 м до 275,00 м		
Контур 1		
1	692015,04	1295798,00
2	692189,38	1296491,55
3	692296,48	1297011,83
4	692339,64	1297276,55
5	692298,70	1297283,07
6	692057,05	1297321,54
7	692015,17	1297064,67
8	691910,20	1296554,76
9	691739,24	1295874,67
10	691711,53	1295781,54
11	691979,41	1295704,73
12	691986,67	1295702,65
1	692015,04	1295798,00
Контур 2		
13	684784,72	1286907,84
14	685256,28	1287162,47
15	685595,35	1287364,92
16	685591,45	1287371,40
17	685447,87	1287610,36
18	685110,75	1287409,33
19	684653,49	1287162,45
20	684023,51	1286856,67
21	683541,56	1286648,44
22	682886,38	1286398,39
23	682391,93	1286234,11
24	681849,27	1286078,99
25	681923,41	1285802,33
26	682477,06	1285960,60
27	682981,95	1286128,35
28	683650,12	1286383,36
29	684142,14	1286595,95
13	684784,72	1286907,84
Контур 3		
30	670810,49	1312652,52
31	671113,42	1312697,53
32	671104,72	1312759,43
33	671091,79	1312851,45
34	671073,49	1312981,63
35	670920,43	1312958,88
36	670748,60	1312933,39

Обозначение характерных точек границ	Координаты МСК-65	
	X	Y
37	670098,97	1312807,98
38	669809,98	1312739,68
39	669606,16	1312690,96
40	669475,79	1312654,68
41	668944,74	1312502,85
42	668464,10	1312342,92
43	667844,04	1312105,92
44	667757,78	1312069,45
45	667378,91	1311905,17
46	667226,35	1311831,91
47	667303,00	1311667,53
48	667347,50	1311572,09
49	667497,61	1311644,11
50	667734,49	1311746,83
51	667948,68	1311838,99
52	668554,90	1312070,89
53	668797,37	1312151,73
54	669041,06	1312232,18
55	669663,86	1312409,86
56	669906,85	1312467,94
57	670162,54	1312528,18
30	670810,49	1312652,52
Контур 4		
58	671771,80	1312142,81
59	672053,45	1312279,89
60	671927,92	1312537,26
61	671640,58	1312397,41
62	671189,80	1312154,06
63	671193,27	1312129,35
64	671232,80	1311848,11
65	671313,43	1311895,33
58	671771,80	1312142,81
Сектор 64 Набс от 275,00 м до 280,00 м		
Контур 1		
1	692290,90	1295721,56
2	692468,56	1296428,33
3	692578,89	1296964,37
4	692622,23	1297231,56
5	692339,64	1297276,55
6	692296,48	1297011,83
7	692189,38	1296491,55
8	692015,04	1295798,00
9	691986,67	1295702,65

Обозначение характерных точек границ	Координаты МСК-65	
	X	Y
10	692261,82	1295623,75
1	692290,90	1295721,56
Контур 2		
11	684915,94	1286653,24
12	685397,20	1286913,11
13	685742,82	1287119,47
14	685595,35	1287364,92
15	685256,28	1287162,47
16	684784,72	1286907,84
17	684142,14	1286595,95
18	683650,12	1286383,36
19	682981,95	1286128,35
20	682477,06	1285960,60
21	681923,41	1285802,33
22	681928,43	1285783,59
23	681997,54	1285525,67
24	682562,19	1285687,08
25	683077,78	1285858,41
26	683758,66	1286118,28
27	684260,77	1286335,23
11	684915,94	1286653,24
Контур 3		
28	670920,43	1312958,88
29	671073,49	1312981,63
30	671038,60	1313229,87
31	671033,57	1313265,72
32	670924,40	1313249,50
33	670714,30	1313218,31
34	670583,41	1313193,84
35	670027,26	1313086,20
36	669524,35	1312966,36
37	668872,92	1312780,58
38	668375,31	1312615,62
39	667755,45	1312378,99
40	667261,98	1312166,98
41	667105,19	1312091,72
42	667226,35	1311831,91
43	667378,91	1311905,17
44	667757,78	1312069,45
45	667844,04	1312105,92
46	668464,10	1312342,92
47	668944,74	1312502,85
48	669475,79	1312654,68
49	669606,16	1312690,96

Обозначение характерных точек границ	Координаты МСК-65	
	X	Y
50	669809,98	1312739,68
51	670098,97	1312807,98
52	670748,60	1312933,39
28	670920,43	1312958,88
Контур 4		
53	671640,58	1312397,41
54	671927,92	1312537,26
55	671916,77	1312560,13
56	671802,38	1312794,64
57	671509,35	1312652,02
58	671147,26	1312456,74
59	671153,34	1312413,44
60	671189,80	1312154,06
53	671640,58	1312397,41
Контур 5		
61	673905,77	1308482,06
62	673810,89	1308676,59
63	673778,89	1308742,22
64	673879,42	1308734,21
65	673931,65	1308728,22
61	673905,77	1308482,06
61	673905,77	1308482,06
Сектор 65 Набс от 280,00 м до 285,00 м		
Контур 1		
1	692566,76	1295645,12
2	692747,73	1296365,12
3	692860,24	1296911,70
4	692904,82	1297186,56
5	692684,39	1297221,66
6	692622,23	1297231,56
7	692578,89	1296964,37
8	692468,56	1296428,33
9	692290,90	1295721,56
10	692261,82	1295623,75
11	692346,23	1295599,55
12	692536,97	1295544,85
1	692566,76	1295645,12
Контур 2		
13	685047,17	1286398,64
14	685538,12	1286663,74
15	685890,30	1286874,03
16	685788,07	1287044,18
17	685742,82	1287119,47

Обозначение характерных точек границ	Координаты МСК-65	
	X	Y
18	685397,20	1286913,11
19	684915,94	1286653,24
20	684260,77	1286335,23
21	683758,66	1286118,28
22	683077,78	1285858,41
23	682562,19	1285687,08
24	681997,54	1285525,67
25	682071,67	1285249,01
26	682647,32	1285413,57
27	683173,61	1285588,46
28	683867,21	1285853,20
29	684379,39	1286074,51
13	685047,17	1286398,64
Контур 3		
30	670924,40	1313249,50
31	671033,57	1313265,72
32	670993,64	1313549,81
33	670840,40	1313527,04
34	670653,96	1313499,40
35	669968,90	1313367,03
36	669730,81	1313310,58
37	669451,01	1313243,73
38	668778,75	1313051,88
39	668279,11	1312885,84
40	667634,70	1312639,74
41	667143,05	1312427,90
42	666984,04	1312351,54
43	667060,66	1312187,23
44	667105,19	1312091,72
45	667261,98	1312166,98
46	667755,45	1312378,99
47	668375,31	1312615,62
48	668872,92	1312780,58
49	669524,35	1312966,36
50	670027,26	1313086,20
51	670583,41	1313193,84
52	670714,30	1313218,31
30	670924,40	1313249,50
Контур 4		
53	671802,38	1312794,64
54	671738,30	1312926,03
55	671676,85	1313052,02
56	671378,12	1312906,62
57	671104,72	1312759,43

Обозначение характерных точек границ	Координаты МСК-65	
	X	Y
58	671113,42	1312697,53
59	671147,26	1312456,74
60	671509,35	1312652,02
53	671802,38	1312794,64
Сектор 66		
Набс от 285,00 м до 290,00 м		
1	670840,40	1313527,04
2	670993,64	1313549,81
3	670985,37	1313608,62
4	670953,71	1313833,91
5	670616,94	1313783,96
6	669926,05	1313650,88
7	669396,12	1313525,54
8	668930,89	1313393,63
9	668680,84	1313322,10
10	668182,71	1313155,99
11	667513,29	1312900,23
12	667022,92	1312688,30
13	666862,88	1312611,36
14	666984,04	1312351,54
15	667143,05	1312427,90
16	667634,70	1312639,74
17	668279,11	1312885,84
18	668778,75	1313051,88
19	669451,01	1313243,73
20	669730,81	1313310,58
21	669968,90	1313367,03
22	670653,96	1313499,40
1	670840,40	1313527,04
Сектор 67		
Набс от 290,00 м до 295,00 м		
1	670616,94	1313783,96
2	670953,71	1313833,91
3	670932,14	1313987,36
4	670913,79	1314118,00
5	670568,81	1314066,82
6	669852,00	1313928,66
7	669749,01	1313904,77
8	669310,80	1313800,02
9	668600,40	1313597,36
10	668088,62	1313426,89
11	667406,29	1313166,25
12	666906,35	1312950,23
13	666741,73	1312871,18

Обозначение характерных точек границ	Координаты МСК-65	
	X	Y
14	666818,32	1312706,92
15	666862,88	1312611,36
16	667022,92	1312688,30
17	667513,29	1312900,23
18	668182,71	1313155,99
19	668680,84	1313322,10
20	668930,89	1313393,63
21	669396,12	1313525,54
22	669926,05	1313650,88
1	670616,94	1313783,96
Сектор 68 Набс от 295,00 м до 300,02 м		
1	670568,81	1314066,82
2	670913,79	1314118,00
3	670873,70	1314403,23
4	670137,72	1314293,85
5	668865,05	1313989,40
6	667623,74	1313575,19
7	666617,09	1313138,46
8	666741,73	1312871,18
9	666906,35	1312950,23
10	667406,29	1313166,25
11	668088,62	1313426,89
12	668600,40	1313597,36
13	669310,80	1313800,02
14	669749,01	1313904,77
15	669852,00	1313928,66
1	670568,81	1314066,82
Сектор 69 Набс от 32,50 м до 35,00 м		
1	679209,70	1300125,78
2	679201,95	1300251,54
3	679200,21	1300139,44
4	678708,21	1300126,76
5	678697,27	1300249,55
6	678620,31	1300321,15
7	678621,77	1300363,09
8	678565,15	1300362,58
9	678477,59	1300404,41
10	678474,44	1300407,90
11	678463,42	1300411,30
12	678419,51	1300421,93
13	678385,73	1300428,18
14	678338,80	1300442,39

Обозначение характерных точек границ	Координаты МСК-65	
	X	Y
15	678291,86	1300453,66
16	678242,46	1300462,54
17	678194,73	1300468,25
18	678144,64	1300471,33
19	678096,52	1300471,46
20	678046,42	1300468,69
21	678001,78	1300463,64
22	677950,93	1300454,98
23	677902,58	1300443,70
24	677855,59	1300429,80
25	677808,98	1300413,00
26	677764,26	1300393,87
27	677719,98	1300371,81
28	677677,41	1300347,39
29	677636,10	1300320,38
30	677625,46	1300312,51
31	677625,46	1300311,22
32	677623,73	1300311,23
33	677610,55	1300301,47
34	677760,61	1300303,98
35	677760,12	1300333,30
36	677877,11	1300335,22
37	677876,46	1300373,74
38	677961,61	1300375,16
39	677961,57	1300389,86
40	678130,63	1300393,46
41	678176,30	1300394,43
42	678186,58	1300394,57
43	678206,56	1300395,06
44	678269,00	1300395,71
45	678412,57	1300397,17
46	678466,08	1300398,26
47	678502,55	1300360,10
48	678644,73	1300211,77
49	678689,35	1300116,10
1	679209,70	1300125,78
Сектор 70 Набс от 150,00 м до 155,59 м		
Контур 1		
1	682095,66	1285159,47
2	682071,67	1285249,01
3	681997,54	1285525,67
4	681928,43	1285783,59
5	681789,14	1285744,60

Обозначение характерных точек границ	Координаты МСК-65	
	X	Y
6	680934,35	1285540,57
7	680864,49	1285530,24
8	680678,85	1285502,72
9	679687,63	1285356,32
10	679525,21	1285346,72
11	678437,16	1285281,97
12	678274,53	1285286,56
13	677184,97	1285316,88
14	677023,36	1285335,64
15	675940,59	1285460,80
16	675781,23	1285493,57
17	674713,49	1285712,63
18	674557,59	1285759,16
19	673513,01	1286070,44
20	673361,76	1286130,38
21	672348,28	1286531,52
22	672202,83	1286604,42
23	671863,96	1286773,72
24	671708,53	1286210,95
25	671690,19	1286144,54
26	672098,62	1285940,49
27	673006,66	1285581,95
28	673315,76	1285459,90
29	674539,38	1285096,36
30	674570,15	1285087,22
31	675852,26	1284825,29
32	675899,31	1284819,89
33	677152,31	1284676,09
34	678460,42	1284640,77
35	679766,63	1284719,59
36	681061,00	1284911,96
1	682095,66	1285159,47
Контур 2		
37	693116,74	1298085,87
38	693122,03	1298131,57
39	693176,60	1298607,73
40	693211,92	1299915,84
41	693133,10	1301222,05
42	693020,86	1301977,28
43	692940,73	1302516,42
44	692778,88	1303193,02
45	692753,05	1303301,00
46	692476,09	1303231,51
47	692131,81	1303145,12

Обозначение характерных точек границ	Координаты МСК-65	
	X	Y
48	692313,06	1302385,38
49	692496,45	1301146,45
50	692571,32	1299902,14
51	692553,37	1299238,07
52	692536,25	1298640,94
53	692480,29	1298152,76
54	692669,22	1298132,90
55	693054,55	1298092,40
37	693116,74	1298085,87
Сектор 71		
Набс от 165,00 м до 169,09 м		
1	675814,64	1284799,63
2	675899,31	1284819,89
3	675852,26	1284825,29
4	674570,15	1285087,22
5	674539,38	1285096,36
6	674089,13	1285050,32
7	673862,94	1285036,68
8	673547,38	1285018,47
9	672838,56	1285006,92
10	672661,82	1285011,76
11	672287,55	1285022,42
12	671574,19	1285073,14
13	671033,18	1285135,47
14	670558,94	1285210,82
15	670302,77	1285252,67
16	669786,27	1285358,56
17	669320,41	1285474,95
18	669068,86	1285538,97
19	668563,56	1285689,47
20	668109,61	1285846,02
21	667864,59	1285931,73
22	667374,33	1286125,69
23	666935,76	1286321,21
24	666699,14	1286427,94
25	666227,66	1286663,90
26	665807,79	1286896,90
27	665581,38	1287023,85
28	665132,25	1287300,00
29	664734,29	1287568,71
30	664519,80	1287714,91
31	664096,45	1288029,15
32	663723,42	1288331,52
33	663522,50	1288495,86

Обозначение характерных точек границ	Координаты МСК-65	
	X	Y
34	663128,14	1288845,80
35	662782,89	1289179,53
36	662597,05	1289360,76
37	662234,70	1289743,74
38	661919,84	1290106,29
39	661750,50	1290303,02
40	661422,91	1290716,13
41	661140,85	1291104,74
42	660989,30	1291315,48
43	660698,96	1291755,57
44	660451,85	1292167,29
45	660319,24	1292390,44
46	660068,36	1292854,16
47	659858,07	1293285,84
48	659745,42	1293519,70
49	659535,91	1294003,52
50	659364,04	1294451,89
51	659272,20	1294694,67
52	659105,66	1295194,91
53	658973,52	1295656,56
54	658903,19	1295906,42
55	658780,88	1296419,27
56	658689,48	1296890,68
57	658641,19	1297145,72
58	658564,04	1297667,28
59	658514,08	1298144,86
60	658488,21	1298403,14
61	658456,81	1298929,44
62	658448,66	1299409,55
63	658445,39	1299669,10
64	658459,99	1300195,74
65	658512,71	1300929,67
66	658575,64	1301470,66
67	658690,00	1302183,88
68	658799,84	1302717,28
69	658975,93	1303417,86
70	659131,77	1303939,46
71	659368,28	1304622,15
72	659568,73	1305127,60
73	659864,21	1305787,88
74	660139,41	1306338,72
75	660434,99	1306867,93
76	660767,52	1307408,03
77	661175,62	1308010,27

Обозначение характерных точек границ	Координаты МСК-65	
	X	Y
78	661499,15	1308445,33
79	661937,80	1308986,07
80	661960,10	1309011,77
81	662316,77	1309412,78
82	662800,88	1309913,23
83	662825,33	1309936,90
84	663215,59	1310305,30
85	663741,48	1310761,65
86	663767,90	1310783,09
87	664188,79	1311116,08
88	664752,45	1311524,86
89	664780,64	1311543,92
90	665228,94	1311838,95
91	665826,08	1312197,05
92	665855,83	1312213,58
93	666324,46	1312466,62
94	666818,32	1312706,92
95	666741,73	1312871,18
96	666617,09	1313138,46
97	666423,27	1313054,37
98	665272,75	1312430,91
99	664180,95	1311709,54
100	663622,35	1311265,96
101	663347,06	1311047,34
102	663156,18	1310895,76
103	663018,37	1310765,20
104	662690,16	1310454,25
105	662361,95	1310143,29
106	662206,23	1309995,76
107	662034,24	1309801,69
108	661707,00	1309432,42
109	661379,76	1309063,15
110	661338,33	1309016,40
111	661140,94	1308750,08
112	660559,10	1307965,12
113	659874,46	1306849,92
114	659867,56	1306836,12
115	659851,08	1306809,28
116	659266,24	1305638,66
117	658785,65	1304421,52
118	658412,97	1303167,12
119	658151,04	1301885,02
120	658001,84	1300584,97
121	657966,52	1299276,86



Обозначение характерных точек границ	Координаты МСК-65	
	X	Y
122	658045,34	1297970,65
123	658237,71	1296676,28
124	658542,15	1295403,60
125	658956,36	1294162,30
126	659477,18	1292961,82
127	660100,65	1291811,30
128	660822,02	1290719,50
129	661454,32	1289923,25
130	661635,80	1289694,73
131	661703,35	1289623,42
132	662042,70	1289265,24
133	662382,05	1288907,05
134	662535,79	1288744,78
135	662720,87	1288580,77
136	663059,25	1288280,90
137	663515,16	1287876,88
138	663570,98	1287835,51
139	664566,44	1287097,65
140	665681,64	1286413,01
141	666852,26	1285828,16
142	668069,40	1285347,57
143	669323,80	1284974,89
144	670605,90	1284712,96
145	671905,95	1284563,76
146	673214,06	1284528,44
147	674520,27	1284607,26
1	675814,64	1284799,63
Сектор 72 Набс от 255,00 м до 256,70 м		
Контур 1		
1	694655,03	1302234,75
1	694655,03	1302234,75
2	694633,10	1303551,88
3	694502,74	1303526,65
4	694524,59	1302214,20
1	694655,03	1302234,75
Контур 2		
5	694743,93	1296893,75
6	694726,63	1297933,23
6	694726,63	1297933,23
7	694595,58	1297949,43
8	694612,80	1296914,63
5	694743,93	1296893,75
Сектор 73		

Обозначение характерных точек границ	Координаты МСК-65	
	X	Y
Набс от 285,00 м до 286,52 м		
Контур 1		
1	685047,17	1286398,64
2	684379,39	1286074,51
3	683867,21	1285853,20
4	683173,61	1285588,46
5	682647,32	1285413,57
6	682071,67	1285249,01
7	682095,66	1285159,47
8	682333,68	1285216,41
9	683574,98	1285630,61
10	684775,46	1286151,43
11	685925,97	1286774,90
12	685943,08	1286786,20
13	685890,30	1286874,03
14	685538,12	1286663,74
1	685047,17	1286398,64
Контур 2		
15	671676,85	1313052,02
16	671631,92	1313144,15
17	671091,79	1312851,45
18	671104,72	1312759,43
19	671378,12	1312906,62
15	671676,85	1313052,02
Контур 3		
20	692620,61	1295520,87
21	692762,38	1295998,05
22	692829,48	1296326,46
23	693002,03	1297171,09
24	692904,82	1297186,56
25	692860,24	1296911,70
26	692747,73	1296365,12
27	692566,76	1295645,12
28	692536,97	1295544,85
20	692620,61	1295520,87
Сектор 74 Набс от 66,50 м до 70,00 м		
1	674166,25	1302514,66
2	674484,24	1302658,15
3	674495,91	1302661,85
4	674415,31	1302727,12
5	674192,77	1302907,33
6	674179,61	1302917,99
7	674132,90	1302862,24

Обозначение характерных точек границ	Координаты МСК-65	
	X	Y
8	673917,31	1302572,97
9	673683,25	1302193,57
10	673867,06	1302335,22
1	674166,25	1302514,66
Сектор 75 Набс от 110,00 м до 120,00 м		
Контур 1		
1	681740,48	1300537,69
2	681737,55	1300550,51
3	681693,96	1300706,08
4	681646,15	1300854,32
5	681611,42	1300946,47
6	681254,74	1300810,68
7	681286,60	1300725,98
8	681328,68	1300595,45
9	681368,21	1300453,99
10	681370,31	1300444,81
11	681578,88	1300497,14
1	681740,48	1300537,69
Контур 2		
12	680957,49	1297264,58
13	681079,38	1297412,60
14	681154,31	1297512,20
15	681262,04	1297669,02
16	681335,57	1297786,89
17	681404,34	1297908,85
18	681434,44	1297963,06
19	681480,70	1298055,66
20	681559,71	1298229,14
21	681607,16	1298346,66
22	681671,11	1298527,44
23	681708,45	1298649,88
24	681531,11	1298700,73
25	681341,63	1298755,06
26	681308,46	1298646,31
27	681253,40	1298489,82
28	681209,16	1298380,04
29	681140,93	1298229,50
30	681096,37	1298140,30
31	681070,40	1298093,54
32	681006,01	1297979,58
33	680942,03	1297877,15
34	680849,54	1297742,03
35	680777,76	1297646,66

Обозначение характерных точек границ	Координаты МСК-65	
	X	Y
36	680673,56	1297519,73
37	680593,24	1297430,45
38	680478,52	1297313,25
39	680389,95	1297230,63
40	680266,24	1297124,56
41	680170,16	1297049,51
42	680037,89	1296954,81
43	679936,40	1296888,91
44	679889,61	1296860,85
45	679991,17	1296691,83
46	680086,23	1296533,63
47	680140,77	1296566,34
48	680247,29	1296635,56
49	680402,40	1296746,34
50	680503,35	1296825,35
51	680647,54	1296948,71
52	680739,72	1297034,84
53	680873,45	1297171,09
12	680957,49	1297264,58
Сектор 76 Набс от 120,00 м до 130,00 м		
Контур 1		
1	682110,65	1300630,58
2	682107,00	1300646,56
3	682059,23	1300816,72
4	682005,86	1300982,20
5	681968,08	1301082,26
6	681785,05	1301012,57
7	681611,42	1300946,47
8	681646,15	1300854,32
9	681693,96	1300706,08
10	681737,55	1300550,51
11	681740,48	1300537,69
1	682110,65	1300630,58
Контур 2		
12	681252,13	1297021,51
13	681380,01	1297177,35
14	681469,54	1297296,49
15	681583,43	1297462,99
16	681663,33	1297591,27
17	681738,97	1297725,42
18	681772,51	1297785,81
19	681828,51	1297897,90
20	681911,86	1298081,88

Обозначение характерных точек границ	Координаты МСК-65	
	X	Y
21	681967,34	1298219,77
22	682034,36	1298410,39
23	682075,27	1298544,70
24	681806,25	1298621,84
25	681708,45	1298649,88
26	681671,11	1298527,44
27	681607,16	1298346,66
28	681559,71	1298229,14
29	681480,70	1298055,66
30	681434,44	1297963,06
31	681404,34	1297908,85
32	681335,57	1297786,89
33	681262,04	1297669,02
34	681154,31	1297512,20
35	681079,38	1297412,60
36	680957,49	1297264,58
37	680873,45	1297171,09
38	680739,72	1297034,84
39	680647,54	1296948,71
40	680503,35	1296825,35
41	680402,40	1296746,34
42	680247,29	1296635,56
43	680140,77	1296566,34
44	680086,23	1296533,63
45	680138,65	1296446,38
46	680282,84	1296206,41
47	680344,05	1296243,09
48	680469,41	1296324,73
49	680635,22	1296443,63
50	680750,53	1296534,13
51	680903,70	1296665,61
52	681011,59	1296766,54
53	681152,49	1296910,57
12	681252,13	1297021,51
Сектор 77		
Набс от 130,00 м до 140,00 м		
Контур 1		
1	682480,86	1300723,47
2	682476,03	1300744,36
3	682421,20	1300938,84
4	682364,99	1301111,79
5	682324,75	1301218,04
6	681968,08	1301082,26
7	682005,86	1300982,20

Обозначение характерных точек границ	Координаты МСК-65	
	X	Y
8	682059,23	1300816,72
9	682107,00	1300646,56
10	682110,65	1300630,58
11	682134,29	1300636,51
1	682480,86	1300723,47
Контур 2		
12	681544,29	1296775,64
13	681683,24	1296945,33
14	681781,99	1297077,02
15	681905,65	1297258,22
16	681990,36	1297394,45
17	682071,72	1297538,59
18	682110,58	1297608,57
19	682174,27	1297736,04
20	682264,66	1297936,12
21	682325,87	1298088,68
22	682398,49	1298295,91
23	682442,09	1298439,51
24	682356,55	1298464,04
25	682081,40	1298542,94
26	682075,27	1298544,70
27	682034,36	1298410,39
28	681967,34	1298219,77
29	681911,86	1298081,88
30	681828,51	1297897,90
31	681772,51	1297785,81
32	681738,97	1297725,42
33	681663,33	1297591,27
34	681583,43	1297462,99
35	681469,54	1297296,49
36	681380,01	1297177,35
37	681252,13	1297021,51
38	681152,49	1296910,57
39	681011,59	1296766,54
40	680903,70	1296665,61
41	680750,53	1296534,13
42	680635,22	1296443,63
43	680469,41	1296324,73
44	680344,05	1296243,09
45	680282,84	1296206,41
46	680286,13	1296200,94
47	680433,61	1295955,49
48	680479,46	1295879,18
49	680549,08	1295920,89

Обозначение характерных точек границ	Координаты МСК-65	
	X	Y
50	680687,20	1296011,02
51	680865,09	1296138,79
52	680995,96	1296241,53
53	681163,26	1296385,45
54	681281,22	1296496,13
55	681434,41	1296653,03
12	681544,29	1296775,64
Сектор 78 Набс от 140,00 м до 150,00 м		
Контур 1		
1	682851,03	1300816,36
2	682845,51	1300840,28
3	682786,18	1301050,49
4	682724,73	1301239,55
5	682681,41	1301353,83
6	682379,34	1301238,82
7	682324,75	1301218,04
8	682364,99	1301111,79
9	682421,20	1300938,84
10	682476,03	1300744,36
11	682480,86	1300723,47
12	682689,73	1300775,88
1	682851,03	1300816,36
Контур 2		
13	681835,66	1296528,89
14	681985,68	1296712,33
15	682093,74	1296856,61
16	682227,02	1297052,19
17	682319,38	1297200,88
18	682403,51	1297350,01
19	682448,65	1297431,32
20	682519,51	1297573,14
21	682616,97	1297789,27
22	682683,97	1297956,51
23	682762,22	1298180,31
24	682808,91	1298334,33
25	682631,69	1298385,14
26	682442,09	1298439,51
27	682398,49	1298295,91
28	682325,87	1298088,68
29	682264,66	1297936,12
30	682174,27	1297736,04
31	682110,58	1297608,57
32	682071,72	1297538,59

Обозначение характерных точек границ	Координаты МСК-65	
	X	Y
33	681990,36	1297394,45
34	681905,65	1297258,22
35	681781,99	1297077,02
36	681683,24	1296945,33
37	681544,29	1296775,64
38	681434,41	1296653,03
39	681281,22	1296496,13
40	681163,26	1296385,45
41	680995,96	1296241,53
42	680865,09	1296138,79
43	680687,20	1296011,02
44	680549,08	1295920,89
45	680479,46	1295879,18
46	680581,09	1295710,05
47	680676,07	1295551,96
48	680754,35	1295598,85
49	680904,82	1295697,21
50	681096,81	1295835,29
51	681238,92	1295946,96
52	681416,90	1296100,17
53	681549,99	1296224,89
54	681715,42	1296394,56
13	681835,66	1296528,89
Сектор 79 Набс от 150,00 м до 160,00 м		
Контур 1		
1	683221,21	1300909,24
2	683215,23	1300935,13
3	683151,16	1301162,14
4	683084,81	1301366,26
5	683038,05	1301489,61
6	682973,60	1301465,06
7	682681,41	1301353,83
8	682724,73	1301239,55
9	682786,18	1301050,49
10	682845,51	1300840,28
11	682851,03	1300816,36
1	683221,21	1300909,24
Контур 2		
12	682126,59	1296281,63
13	682289,35	1296480,87
14	682405,08	1296635,66
15	682549,65	1296848,02
16	682648,97	1297008,24

Обозначение характерных точек границ	Координаты МСК-65	
	X	Y
17	682739,00	1297168,10
18	682786,72	1297254,08
19	682864,44	1297409,63
20	682970,10	1297644,25
21	683041,81	1297823,69
22	683126,61	1298066,61
23	683175,73	1298229,14
24	682906,84	1298306,25
25	682808,91	1298334,33
26	682762,22	1298180,31
27	682683,97	1297956,51
28	682616,97	1297789,27
29	682519,51	1297573,14
30	682448,65	1297431,32
31	682403,51	1297350,01
32	682319,38	1297200,88
33	682227,02	1297052,19
34	682093,74	1296856,61
35	681985,68	1296712,33
36	681835,66	1296528,89
37	681715,42	1296394,56
38	681549,99	1296224,89
39	681416,90	1296100,17
40	681238,92	1295946,96
41	681096,81	1295835,29
42	680904,82	1295697,21
43	680754,35	1295598,85
44	680676,07	1295551,96
45	680728,56	1295464,60
46	680872,69	1295224,74
47	680959,56	1295276,78
48	681121,91	1295383,04
49	681330,34	1295533,11
50	681482,54	1295652,92
51	681676,17	1295819,78
52	681818,29	1295953,21
53	681997,80	1296137,51
12	682126,59	1296281,63
Сектор 80 Набс от 160,00 м до 170,00 м		
Контур 1		
1	683591,44	1301002,14
2	683584,08	1301033,70
3	683512,48	1301286,55

Обозначение характерных точек границ	Координаты МСК-65	
	X	Y
4	683443,69	1301496,60
5	683394,74	1301625,40
6	683038,05	1301489,61
7	683084,81	1301366,26
8	683151,16	1301162,14
9	683215,23	1300935,13
10	683221,21	1300909,24
11	683245,14	1300915,25
1	683591,44	1301002,14
Контур 2		
12	682416,57	1296033,30
13	682589,42	1296244,96
14	682715,58	1296413,56
15	682869,11	1296639,16
16	682978,15	1296814,92
17	683068,48	1296975,38
18	683124,79	1297076,83
19	683208,72	1297244,82
20	683320,91	1297494,03
21	683399,12	1297689,52
22	683489,15	1297947,54
23	683542,55	1298123,96
24	683457,13	1298148,45
25	683181,99	1298227,35
26	683175,73	1298229,14
27	683126,61	1298066,61
28	683041,81	1297823,69
29	682970,10	1297644,25
30	682864,44	1297409,63
31	682786,72	1297254,08
32	682739,00	1297168,10
33	682648,97	1297008,24
34	682549,65	1296848,02
35	682405,08	1296635,66
36	682289,35	1296480,87
37	682126,59	1296281,63
38	681997,80	1296137,51
39	681818,29	1295953,21
40	681676,17	1295819,78
41	681482,54	1295652,92
42	681330,34	1295533,11
43	681121,91	1295383,04
44	680959,56	1295276,78
45	680872,69	1295224,74

Обозначение характерных точек границ	Координаты МСК-65	
	X	Y
46	680876,04	1295219,16
47	681023,52	1294973,71
48	681069,30	1294897,52
49	681160,75	1294952,30
50	681336,67	1295067,34
51	681545,01	1295217,24
52	681727,09	1295359,60
53	681936,66	1295540,44
54	682085,55	1295680,55
55	682276,20	1295876,34
12	682416,57	1296033,30
Сектор 81		
Набс от 170,00 м до 180,00 м		
Контур 1		
1	683961,62	1301095,03
2	683953,73	1301128,84
3	683877,21	1301399,09
4	683803,68	1301623,58
5	683751,39	1301761,18
6	683567,88	1301691,32
7	683394,74	1301625,40
8	683443,69	1301496,60
9	683512,48	1301286,55
10	683584,08	1301033,70
11	683591,44	1301002,14
12	683800,55	1301054,61
1	683961,62	1301095,03
Контур 2		
13	682591,07	1295654,66
14	682708,56	1295787,21
15	682894,75	1296015,54
16	682912,89	1296038,74
17	683026,91	1296192,56
18	683193,31	1296437,32
19	683306,86	1296620,85
20	683403,60	1296792,81
21	683462,87	1296899,58
22	683468,07	1296909,97
23	683553,64	1297081,24
24	683675,11	1297351,41
25	683686,62	1297378,53
26	683756,95	1297556,62
27	683854,40	1297836,32
28	683909,37	1298018,78

Обозначение характерных точек границ	Координаты МСК-65	
	X	Y
29	683732,28	1298069,56
30	683542,55	1298123,96
31	683489,15	1297947,54
32	683399,12	1297689,52
33	683320,91	1297494,03
34	683208,72	1297244,82
35	683124,79	1297076,83
36	683068,48	1296975,38
37	682978,15	1296814,92
38	682869,11	1296639,16
39	682715,58	1296413,56
40	682589,42	1296244,96
41	682416,57	1296033,30
42	682276,20	1295876,34
43	682085,55	1295680,55
44	681936,66	1295540,44
45	681727,09	1295359,60
46	681545,01	1295217,24
47	681336,67	1295067,34
48	681160,75	1294952,30
49	681069,30	1294897,52
50	681171,00	1294728,27
51	681265,92	1294570,29
52	681366,38	1294630,49
53	681408,52	1294657,21
54	681556,26	1294754,80
55	681795,02	1294927,02
56	681818,74	1294944,88
57	681968,67	1295063,93
58	682192,15	1295256,76
59	682226,45	1295288,16
60	682355,01	1295409,94
61	682560,42	1295621,19
13	682591,07	1295654,66
Контур 3		
62	677451,49	1302577,32
63	677443,97	1302588,69
64	677353,47	1302715,20
65	677267,45	1302652,70
66	677151,05	1302568,13
67	677106,54	1302690,41
68	677000,98	1302649,98
69	676892,44	1302603,84
70	676826,44	1302572,73



Обозначение характерных точек границ	Координаты МСК-65	
	X	Y
71	676858,68	1302559,46
72	677072,44	1302440,74
73	677193,61	1302495,42
62	677451,49	1302577,32
Сектор 82		
Набс от 180,00 м до 190,00 м		
Контур 1		
1	684331,80	1301187,91
2	684323,13	1301225,08
3	684241,93	1301511,62
4	684163,32	1301751,65
5	684108,06	1301896,97
6	683751,39	1301761,18
7	683803,68	1301623,58
8	683877,21	1301399,09
9	683953,73	1301128,84
10	683961,62	1301095,03
1	684331,80	1301187,91
Контур 2		
11	682873,23	1295397,50
12	682998,00	1295538,25
13	683195,55	1295780,52
14	683224,60	1295818,31
15	683336,80	1295969,63
16	683501,92	1296212,39
17	683636,12	1296427,64
18	683733,84	1296601,47
19	683800,94	1296722,34
20	683814,17	1296748,82
21	683898,27	1296917,09
22	684026,39	1297202,25
23	684045,41	1297248,14
24	684114,54	1297423,13
25	684217,31	1297718,35
26	684276,19	1297913,59
27	684007,43	1297990,66
28	683909,37	1298018,78
29	683854,40	1297836,32
30	683756,95	1297556,62
31	683686,62	1297378,53
32	683675,11	1297351,41
33	683553,64	1297081,24
34	683468,07	1296909,97
35	683462,87	1296899,58

Обозначение характерных точек границ	Координаты МСК-65	
	X	Y
36	683403,60	1296792,81
37	683306,86	1296620,85
38	683193,31	1296437,32
39	683026,91	1296192,56
40	682912,89	1296038,74
41	682894,75	1296015,54
42	682708,56	1295787,21
43	682591,07	1295654,66
44	682560,42	1295621,19
45	682355,01	1295409,94
46	682226,45	1295288,16
47	682192,15	1295256,76
48	681968,67	1295063,93
49	681818,74	1294944,88
50	681795,02	1294927,02
51	681556,26	1294754,80
52	681408,52	1294657,21
53	681366,38	1294630,49
54	681265,92	1294570,29
55	681318,48	1294482,82
56	681462,54	1294243,07
57	681572,97	1294309,25
58	681612,87	1294334,63
59	681771,50	1294439,40
60	682024,83	1294622,14
61	682062,91	1294651,29
62	682211,81	1294769,48
63	682447,65	1294973,08
64	682485,15	1295007,39
65	682621,68	1295136,70
66	682839,62	1295360,85
11	682873,23	1295397,50
Контур 3		
67	677852,63	1302664,22
68	677761,25	1302802,52
69	677662,97	1302940,06
70	677638,70	1302922,43
71	677453,08	1302787,57
72	677353,47	1302715,20
73	677443,97	1302588,69
74	677451,49	1302577,32
75	677526,11	1302601,02
67	677852,63	1302664,22
Контур 4		

Обозначение характерных точек границ	Координаты МСК-65	
	X	Y
76	677106,54	1302690,41
77	677035,35	1302886,02
78	676924,39	1302843,53
79	676805,78	1302793,15
80	676729,92	1302757,31
81	676704,06	1302744,72
82	676778,27	1302592,57
83	676826,44	1302572,73
84	676892,44	1302603,84
85	677000,98	1302649,98
76	677106,54	1302690,41
Сектор 83		
Набс от 190,00 м до 200,00 м		
Контур 1		
1	684702,00	1301280,81
2	684694,13	1301314,55
3	684683,20	1301356,34
4	684598,11	1301653,85
5	684520,64	1301886,62
6	684464,83	1302032,79
7	684162,18	1301917,57
8	684108,06	1301896,97
9	684163,32	1301751,65
10	684241,93	1301511,62
11	684323,13	1301225,08
12	684331,80	1301187,91
13	684355,97	1301193,98
1	684702,00	1301280,81
Контур 2		
14	683144,74	1295128,33
15	683288,10	1295290,05
16	683496,35	1295545,51
17	683519,74	1295575,49
18	683648,47	1295749,08
19	683833,53	1296021,52
20	683861,11	1296064,64
21	683965,28	1296234,26
22	684064,08	1296410,13
23	684139,01	1296545,09
24	684146,03	1296559,15
25	684242,64	1296752,42
26	684377,68	1297053,09
27	684392,52	1297088,13
28	684471,92	1297289,10

Обозначение характерных точек границ	Координаты МСК-65	
	X	Y
29	684580,23	1297600,37
30	684643,01	1297808,41
31	684557,72	1297832,87
32	684282,57	1297911,76
33	684276,19	1297913,59
34	684217,31	1297718,35
35	684114,54	1297423,13
36	684045,41	1297248,14
37	684026,39	1297202,25
38	683898,27	1296917,09
39	683814,17	1296748,82
40	683800,94	1296722,34
41	683733,84	1296601,47
42	683636,12	1296427,64
43	683501,92	1296212,39
44	683336,80	1295969,63
45	683224,60	1295818,31
46	683195,55	1295780,52
47	682998,00	1295538,25
48	682873,23	1295397,50
49	682839,62	1295360,85
50	682621,68	1295136,70
51	682485,15	1295007,39
52	682447,65	1294973,08
53	682211,81	1294769,48
54	682062,91	1294651,29
55	682024,83	1294622,14
56	681771,50	1294439,40
57	681612,87	1294334,63
58	681572,97	1294309,25
59	681462,54	1294243,07
60	681465,96	1294237,38
61	681613,43	1293991,93
62	681659,15	1293915,85
63	681775,39	1293985,51
64	681805,99	1294004,63
65	681987,58	1294124,55
66	682254,65	1294317,26
67	682284,04	1294339,38
68	682454,48	1294474,67
69	682703,14	1294689,41
70	682731,11	1294714,55
71	682889,09	1294864,16
72	683118,82	1295100,50

Обозначение характерных точек границ	Координаты МСК-65	
	X	Y
14	683144,74	1295128,33
Контур 3		
73	678053,56	1302681,17
74	678026,16	1303203,93
75	677742,15	1302997,59
76	677662,97	1302940,06
77	677761,25	1302802,52
78	677852,63	1302664,22
79	677868,63	1302667,31
73	678053,56	1302681,17
Контур 4		
80	677035,35	1302886,02
81	676994,44	1302998,40
82	676964,15	1303081,63
83	676844,86	1303035,95
84	676719,73	1302982,72
85	676638,56	1302944,31
86	676612,82	1302931,79
87	676704,06	1302744,72
88	676729,92	1302757,31
89	676805,78	1302793,15
90	676924,39	1302843,53
80	677035,35	1302886,02
Контур 5		
91	676128,92	1304399,21
92	676337,37	1304720,19
93	676320,99	1304731,26
94	676125,06	1304852,68
95	675855,67	1305003,44
96	675776,00	1305044,31
97	675677,12	1304850,25
98	675693,87	1304815,91
99	675801,12	1304596,02
100	675929,90	1304523,41
101	676114,28	1304409,10
91	676128,92	1304399,21
Сектор 84 Набс от 200,00 м до 210,00 м		
Контур 1		
1	685072,18	1301373,69
2	685063,51	1301410,85
3	685052,33	1301453,47
4	684962,36	1301768,05
5	684880,27	1302014,68

Обозначение характерных точек границ	Координаты МСК-65	
	X	Y
6	684821,50	1302168,58
7	684756,54	1302143,85
8	684464,83	1302032,79
9	684520,64	1301886,62
10	684598,11	1301653,85
11	684683,20	1301356,34
12	684694,13	1301314,55
13	684702,00	1301280,81
14	684911,39	1301333,35
1	685072,18	1301373,69
Контур 2		
15	683427,53	1294871,89
16	683576,35	1295039,77
17	683789,72	1295301,32
18	683960,20	1295528,62
19	684159,19	1295821,85
20	684183,64	1295860,49
21	684293,57	1296039,49
22	684394,32	1296218,79
23	684477,08	1296367,85
24	684486,44	1296386,60
25	684585,75	1296585,27
26	684724,17	1296893,18
27	684829,99	1297156,82
28	684946,34	1297491,67
29	685009,83	1297703,22
30	684832,87	1297753,97
31	684643,01	1297808,41
32	684580,23	1297600,37
33	684471,92	1297289,10
34	684392,52	1297088,13
35	684377,68	1297053,09
36	684242,64	1296752,42
37	684146,03	1296559,15
38	684139,01	1296545,09
39	684064,08	1296410,13
40	683965,28	1296234,26
41	683861,11	1296064,64
42	683833,53	1296021,52
43	683648,47	1295749,08
44	683519,74	1295575,49
45	683496,35	1295545,51
46	683288,10	1295290,05
47	683144,74	1295128,33

Обозначение характерных точек границ	Координаты МСК-65	
	X	Y
48	683118,82	1295100,50
49	682889,09	1294864,16
50	682731,11	1294714,55
51	682703,14	1294689,41
52	682454,48	1294474,67
53	682284,04	1294339,38
54	682254,65	1294317,26
55	681987,58	1294124,55
56	681805,99	1294004,63
57	681775,39	1293985,51
58	681659,15	1293915,85
59	681760,91	1293746,49
60	681855,77	1293588,63
61	681958,84	1293650,40
62	682205,25	1293810,75
63	682492,54	1294018,25
64	682519,23	1294038,65
65	682694,94	1294178,13
66	682949,34	1294397,66
67	683157,87	1294592,91
68	683404,87	1294847,25
15	683427,53	1294871,89
Контур 3		
69	676362,62	1304759,07
70	676487,64	1304951,58
71	676545,82	1305041,17
72	676526,90	1305053,95
73	676324,62	1305179,25
74	676032,93	1305342,76
75	675949,76	1305385,32
76	675776,00	1305044,31
77	675855,67	1305003,44
78	676125,06	1304852,68
79	676320,99	1304731,26
80	676337,37	1304720,19
81	676356,85	1304750,18
69	676362,62	1304759,07
Контур 4		
82	676964,15	1303081,63
83	676892,95	1303277,24
84	676763,78	1303227,78
85	676633,48	1303172,20
86	676547,51	1303131,47
87	676521,58	1303118,85

Обозначение характерных точек границ	Координаты МСК-65	
	X	Y
88	676572,59	1303014,26
89	676612,82	1302931,79
90	676638,56	1302944,31
91	676719,73	1302982,72
92	676844,86	1303035,95
82	676964,15	1303081,63
Контур 5		
93	678688,53	1302659,25
94	678700,66	1302735,85
95	678689,38	1302756,66
96	678521,81	1303037,92
97	678388,36	1303241,44
98	678281,96	1303389,78
99	678277,47	1303386,52
100	678275,99	1303301,68
101	678265,34	1302691,36
102	678565,09	1302678,90
93	678688,53	1302659,25
Сектор 85 Набс от 210,00 м до 220,00 м		
Контур 1		
1	685442,49	1301466,61
2	685430,38	1301517,67
3	685331,98	1301863,61
4	685304,06	1301950,23
5	685239,25	1302144,63
6	685178,20	1302304,38
7	684821,50	1302168,58
8	684880,27	1302014,68
9	684962,36	1301768,05
10	685052,33	1301453,47
11	685063,51	1301410,85
12	685072,18	1301373,69
1	685442,49	1301466,61
Контур 2		
13	683867,77	1294793,04
14	684089,79	1295065,41
15	684270,69	1295306,50
16	684479,83	1295614,74
17	684493,77	1295636,12
18	684623,21	1295846,89
19	684724,56	1296027,44
20	684815,15	1296190,60
21	684931,00	1296422,36

Обозначение характерных точек границ	Координаты МСК-65	
	X	Y
22	685074,98	1296742,96
23	685187,29	1297022,61
24	685309,57	1297374,59
25	685376,65	1297598,04
26	685108,01	1297675,07
27	685009,83	1297703,22
28	684946,34	1297491,67
29	684829,99	1297156,82
30	684724,17	1296893,18
31	684585,75	1296585,27
32	684486,44	1296386,60
33	684477,08	1296367,85
34	684394,32	1296218,79
35	684293,57	1296039,49
36	684183,64	1295860,49
37	684159,19	1295821,85
38	683960,20	1295528,62
39	683789,72	1295301,32
40	683576,35	1295039,77
41	683427,53	1294871,89
42	683404,87	1294847,25
43	683157,87	1294592,91
44	682949,34	1294397,66
45	682694,94	1294178,13
46	682519,23	1294038,65
47	682492,54	1294018,25
48	682205,25	1293810,75
49	681958,84	1293650,40
50	681855,77	1293588,63
51	681908,39	1293501,04
52	682052,38	1293261,40
53	682166,69	1293329,91
54	682419,05	1293494,42
55	682703,68	1293699,81
56	682939,16	1293884,54
57	683203,98	1294113,24
58	683423,30	1294318,51
59	683668,21	1294570,50
13	683867,77	1294793,04
Контур 3		
60	676612,65	1305144,09
61	676737,67	1305336,60
62	676754,26	1305362,15
63	676733,29	1305376,32

Обозначение характерных точек границ	Координаты МСК-65	
	X	Y
64	676512,97	1305512,70
65	676210,39	1305681,93
66	676123,51	1305726,33
67	675953,36	1305392,40
68	675949,76	1305385,32
69	676032,93	1305342,76
70	676324,62	1305179,25
71	676526,90	1305053,95
72	676545,82	1305041,17
60	676612,65	1305144,09
Контур 4		
73	676892,95	1303277,24
74	676821,76	1303472,85
75	676685,96	1303420,86
76	676546,99	1303361,59
77	676456,46	1303318,62
78	676430,35	1303305,91
79	676447,06	1303271,64
80	676521,58	1303118,85
81	676547,51	1303131,47
82	676633,48	1303172,20
83	676763,78	1303227,78
73	676892,95	1303277,24
Контур 5		
84	678700,66	1302735,85
85	678716,23	1302834,14
86	678772,15	1303187,22
87	678793,41	1303321,42
88	678702,81	1303459,53
89	678591,46	1303614,65
90	678281,96	1303389,78
91	678388,36	1303241,44
92	678521,81	1303037,92
93	678689,38	1302756,66
84	678700,66	1302735,85
Сектор 86 Набс от 220,00 м до 230,00 м		
Контур 1		
1	685812,74	1301559,52
2	685798,53	1301619,01
3	685693,13	1301988,58
4	685600,55	1302267,76
5	685534,78	1302440,14
6	685350,85	1302370,11

Обозначение характерных точек границ	Координаты МСК-65	
	X	Y
7	685178,20	1302304,38
8	685239,25	1302144,63
9	685304,06	1301950,23
10	685331,98	1301863,61
11	685430,38	1301517,67
12	685442,49	1301466,61
13	685466,81	1301472,71
1	685812,74	1301559,52
Контур 2		
14	684158,66	1294545,72
15	684398,75	1294840,46
16	684580,62	1295083,64
17	684800,47	1295407,63
18	684814,30	1295428,71
19	684950,98	1295651,28
20	685054,81	1295836,10
21	685153,22	1296013,36
22	685275,90	1296258,75
23	685431,53	1296605,61
24	685544,18	1296887,36
25	685672,79	1297257,52
26	685743,47	1297492,86
27	685658,30	1297517,28
28	685383,16	1297596,17
29	685376,65	1297598,04
30	685309,57	1297374,59
31	685187,29	1297022,61
32	685074,98	1296742,96
33	684931,00	1296422,36
34	684815,15	1296190,60
35	684724,56	1296027,44
36	684623,21	1295846,89
37	684493,77	1295636,12
38	684479,83	1295614,74
39	684270,69	1295306,50
40	684089,79	1295065,41
41	683867,77	1294793,04
42	683668,21	1294570,50
43	683423,30	1294318,51
44	683203,98	1294113,24
45	682939,16	1293884,54
46	682703,68	1293699,81
47	682419,05	1293494,42
48	682166,69	1293329,91

Обозначение характерных точек границ	Координаты МСК-65	
	X	Y
49	682052,38	1293261,40
50	682055,87	1293255,60
51	682203,35	1293010,15
52	682249,00	1292934,18
53	682375,52	1293010,02
54	682636,25	1293180,32
55	682944,11	1293402,64
56	683182,76	1293590,46
57	683469,64	1293838,39
58	683691,56	1294046,79
59	683956,43	1294319,48
14	684158,66	1294545,72
Контур 3		
60	676862,69	1305529,11
61	676962,71	1305683,12
62	676940,01	1305698,46
63	676704,97	1305843,91
64	676388,91	1306020,50
65	676297,26	1306067,34
66	676213,89	1305903,71
67	676123,51	1305726,33
68	676210,39	1305681,93
69	676512,97	1305512,70
70	676733,29	1305376,32
71	676754,26	1305362,15
60	676862,69	1305529,11
Контур 4		
72	676821,76	1303472,85
73	676797,64	1303539,10
74	676750,56	1303668,46
75	676606,68	1303613,38
76	676460,74	1303551,07
77	676365,16	1303505,65
78	676339,11	1303492,97
79	676430,35	1303305,91
80	676456,46	1303318,62
81	676546,99	1303361,59
82	676685,96	1303420,86
72	676821,76	1303472,85
Контур 5		
83	678793,41	1303321,42
84	678828,07	1303540,28
85	678872,15	1303818,58
86	678752,45	1303731,61



Обозначение характерных точек границ	Координаты МСК-65	
	X	Y
87	678591,46	1303614,65
88	678702,81	1303459,53
83	678793,41	1303321,42
Сектор 87 Набс от 230,00 м до 240,00 м		
Контур 1		
1	686182,93	1301652,41
2	686168,01	1301714,86
3	686057,48	1302102,42
4	686020,79	1302213,90
5	685958,65	1302400,35
6	685891,53	1302575,95
7	685534,78	1302440,14
8	685600,55	1302267,76
9	685693,13	1301988,58
10	685798,53	1301619,01
11	685812,74	1301559,52
12	686022,23	1301612,08
1	686182,93	1301652,41
Контур 2		
13	684448,79	1294297,55
14	684699,55	1294605,45
15	684889,63	1294859,55
16	685105,37	1295177,20
17	685279,61	1295457,06
18	685385,05	1295644,76
19	685491,29	1295836,11
20	685620,27	1296094,11
21	685782,81	1296456,45
22	685901,56	1296753,36
23	686036,02	1297140,44
24	686110,29	1297387,67
25	685933,45	1297438,38
26	685743,47	1297492,86
27	685672,79	1297257,52
28	685544,18	1296887,36
29	685431,53	1296605,61
30	685275,90	1296258,75
31	685153,22	1296013,36
32	685054,81	1295836,10
33	684950,98	1295651,28
34	684814,30	1295428,71
35	684800,47	1295407,63
36	684580,62	1295083,64

Обозначение характерных точек границ	Координаты МСК-65	
	X	Y
37	684398,75	1294840,46
38	684158,66	1294545,72
39	683956,43	1294319,48
40	683691,56	1294046,79
41	683469,64	1293838,39
42	683182,76	1293590,46
43	682944,11	1293402,64
44	682636,25	1293180,32
45	682375,52	1293010,02
46	682249,00	1292934,18
47	682350,83	1292764,71
48	682445,61	1292606,96
49	682585,09	1292690,56
50	682852,53	1292865,62
51	683173,93	1293097,76
52	683425,44	1293295,67
53	683725,14	1293554,72
54	683958,98	1293774,27
55	684235,63	1294059,14
13	684448,79	1294297,55
Контур 3		
56	676987,71	1305721,62
57	677112,73	1305914,13
58	677171,15	1306004,10
59	677156,72	1306013,86
60	676898,16	1306174,40
61	676565,11	1306360,36
62	676471,02	1306408,35
63	676297,26	1306067,34
64	676388,91	1306020,50
65	676704,97	1305843,91
66	676940,01	1305698,46
67	676962,71	1305683,12
56	676987,71	1305721,62
Контур 4		
68	676750,56	1303668,46
69	676679,37	1303864,07
70	676526,25	1303805,45
71	676374,33	1303740,49
72	676272,05	1303691,81
73	676247,87	1303680,04
74	676321,53	1303529,02
75	676339,11	1303492,97
76	676365,16	1303505,65

Обозначение характерных точек границ	Координаты МСК-65	
	X	Y
77	676460,74	1303551,07
78	676606,68	1303613,38
68	676750,56	1303668,46
Сектор 88 Набс от 240,00 м до 250,00 м		
Контур 1		
1	686552,99	1301745,26
2	686541,59	1301793,69
3	686518,49	1301878,34
4	686419,35	1302224,84
5	686319,98	1302523,37
6	686248,11	1302711,71
7	685945,12	1302596,35
8	685891,53	1302575,95
9	685958,65	1302400,35
10	686020,79	1302213,90
11	686057,48	1302102,42
12	686168,01	1301714,86
13	686182,93	1301652,41
1	686552,99	1301745,26
Контур 2		
14	680851,10	1301442,04
15	680878,18	1301460,41
16	680875,22	1301464,99
17	680790,64	1301583,07
18	680707,37	1301690,16
19	680682,21	1301719,50
20	680561,56	1301618,53
21	680642,68	1301525,06
22	680661,25	1301497,81
23	680751,40	1301374,43
14	680851,10	1301442,04
Контур 3		
24	684738,96	1294049,43
25	685000,35	1294370,43
26	685202,16	1294640,18
27	685434,08	1294982,03
28	685609,84	1295265,43
29	685715,29	1295453,42
30	685829,36	1295658,86
31	685964,68	1295929,54
32	686134,09	1296307,29
33	686258,97	1296619,43
34	686399,25	1297023,37

Обозначение характерных точек границ	Координаты МСК-65	
	X	Y
35	686477,11	1297282,49
36	686208,60	1297359,48
37	686110,29	1297387,67
38	686036,02	1297140,44
39	685901,56	1296753,36
40	685782,81	1296456,45
41	685620,27	1296094,11
42	685491,29	1295836,11
43	685385,05	1295644,76
44	685279,61	1295457,06
45	685105,37	1295177,20
46	684889,63	1294859,55
47	684699,55	1294605,45
48	684448,79	1294297,55
49	684235,63	1294059,14
50	683958,98	1293774,27
51	683725,14	1293554,72
52	683425,44	1293295,67
53	683173,93	1293097,76
54	682852,53	1292865,62
55	682585,09	1292690,56
56	682445,61	1292606,96
57	682498,30	1292519,26
58	682642,23	1292279,74
59	682787,51	1292366,82
60	683068,88	1292550,96
61	683403,76	1292792,89
62	683668,18	1293000,92
63	683980,64	1293271,05
64	684226,46	1293501,80
65	684514,84	1293798,80
24	684738,96	1294049,43
Контур 4		
66	677293,20	1306192,04
67	677379,60	1306325,08
68	677351,60	1306344,03
69	677246,79	1306409,44
70	677090,25	1306505,59
71	676739,36	1306701,29
72	676644,77	1306749,36
73	676474,42	1306415,03
74	676471,02	1306408,35
75	676565,11	1306360,36
76	676898,16	1306174,40

Обозначение характерных точек границ	Координаты МСК-65	
	X	Y
77	677156,72	1306013,86
78	677171,15	1306004,10
66	677293,20	1306192,04
Контур 5		
79	676679,37	1303864,07
80	676632,80	1303992,01
81	676608,17	1304059,68
82	676449,76	1303999,04
83	676287,95	1303929,92
84	676184,29	1303880,56
85	676156,64	1303867,10
86	676196,00	1303786,40
87	676247,87	1303680,04
88	676272,05	1303691,81
89	676374,33	1303740,49
90	676526,25	1303805,45
79	676679,37	1303864,07
Контур 6		
91	679405,59	1302463,62
92	679454,86	1302579,69
93	679471,11	1302617,99
94	679355,74	1302664,91
95	679218,73	1302713,13
96	679089,10	1302753,09
97	678948,40	1302789,18
98	678815,78	1302817,69
99	678716,23	1302834,14
100	678700,66	1302735,85
101	678688,53	1302659,25
102	678909,62	1302624,04
103	679245,46	1302529,56
91	679405,59	1302463,62
Сектор 89 Набс от 250,00 м до 260,00 м		
Контур 1		
1	686923,17	1301838,15
2	686910,46	1301892,14
3	686887,16	1301977,07
4	686783,60	1302339,04
5	686679,80	1302650,86
6	686604,77	1302847,49
7	686539,30	1302822,57
8	686248,11	1302711,71
9	686319,98	1302523,37

Обозначение характерных точек границ	Координаты МСК-65	
	X	Y
10	686419,35	1302224,84
11	686518,49	1301878,34
12	686541,59	1301793,69
13	686552,99	1301745,26
14	686577,66	1301751,45
1	686923,17	1301838,15
Контур 2		
15	685028,33	1293800,41
16	685310,34	1294146,75
17	685512,23	1294417,51
18	685754,19	1294774,14
19	685937,88	1295070,25
20	686045,53	1295262,09
21	686167,43	1295481,62
22	686308,55	1295763,90
23	686485,38	1296158,13
24	686615,94	1296484,39
25	686762,47	1296906,29
26	686843,93	1297177,31
27	686758,89	1297201,69
28	686483,74	1297280,59
29	686477,11	1297282,49
30	686399,25	1297023,37
31	686258,97	1296619,43
32	686134,09	1296307,29
33	685964,68	1295929,54
34	685829,36	1295658,86
35	685715,29	1295453,42
36	685609,84	1295265,43
37	685434,08	1294982,03
38	685202,16	1294640,18
39	685000,35	1294370,43
40	684738,96	1294049,43
41	684514,84	1293798,80
42	684226,46	1293501,80
43	683980,64	1293271,05
44	683668,18	1293000,92
45	683403,76	1292792,89
46	683068,88	1292550,96
47	682787,51	1292366,82
48	682642,23	1292279,74
49	682645,78	1292273,82
50	682793,26	1292028,37
51	682838,84	1291952,51

Обозначение характерных точек границ	Координаты МСК-65	
	X	Y
52	682998,05	1292047,96
53	683284,21	1292235,64
54	683633,58	1292488,02
55	683909,98	1292705,43
56	684247,44	1292997,19
57	684493,06	1293228,50
58	684794,04	1293538,46
15	685028,33	1293800,41
Контур 3		
59	677379,60	1306325,08
60	677540,31	1306572,55
61	677588,05	1306646,06
62	677559,42	1306665,44
63	677472,34	1306720,06
64	677285,66	1306834,71
65	676919,44	1307038,99
66	676818,52	1307090,37
67	676734,94	1306926,34
68	676644,77	1306749,36
69	676739,36	1306701,29
70	677090,25	1306505,59
71	677246,79	1306409,44
72	677351,60	1306344,03
59	677379,60	1306325,08
Контур 4		
73	676608,17	1304059,68
74	676536,97	1304255,29
75	676367,75	1304190,51
76	676201,52	1304119,33
77	676091,57	1304066,90
78	676065,40	1304054,16
79	676070,47	1304043,78
80	676156,64	1303867,10
81	676184,29	1303880,56
82	676287,95	1303929,92
83	676449,76	1303999,04
73	676608,17	1304059,68
Сектор 90 Набс от 260,00 м до 270,00 м		
Контур 1		
1	687293,48	1301931,07
2	687275,79	1302005,17
3	687150,54	1302443,92
4	687076,80	1302666,64

Обозначение характерных точек границ	Координаты МСК-65	
	X	Y
5	687037,00	1302786,10
6	686961,56	1302983,32
7	686604,77	1302847,49
8	686679,80	1302650,86
9	686783,60	1302339,04
10	686887,16	1301977,07
11	686910,46	1301892,14
12	686923,17	1301838,15
13	687133,00	1301890,80
1	687293,48	1301931,07
Контур 2		
14	685084,05	1293289,31
15	685318,60	1293552,40
16	685611,74	1293912,49
17	685823,11	1294195,93
18	686074,31	1294566,25
19	686266,71	1294876,36
20	686375,78	1295070,76
21	686505,50	1295304,37
22	686653,03	1295599,46
23	686842,98	1296023,15
24	686973,40	1296350,60
25	687125,70	1296789,23
26	687210,75	1297072,12
27	687034,04	1297122,79
28	686843,93	1297177,31
29	686762,47	1296906,29
30	686615,94	1296484,39
31	686485,38	1296158,13
32	686308,55	1295763,90
33	686167,43	1295481,62
34	686045,53	1295262,09
35	685937,88	1295070,25
36	685754,19	1294774,14
37	685512,23	1294417,51
38	685310,34	1294146,75
39	685028,33	1293800,41
40	684794,04	1293538,46
41	684493,06	1293228,50
42	684247,44	1292997,19
43	683909,98	1292705,43
44	683633,58	1292488,02
45	683284,21	1292235,64
46	682998,05	1292047,96

Обозначение характерных точек границ	Координаты МСК-65	
	X	Y
47	682838,84	1291952,51
48	682940,74	1291782,93
49	683035,46	1291625,29
50	683201,03	1291724,56
51	683500,68	1291921,07
52	683876,07	1292192,34
53	684152,82	1292410,77
54	684503,66	1292714,15
55	684760,63	1292956,13
14	685084,05	1293289,31
Контур 3		
56	676536,97	1304255,29
57	676485,45	1304396,83
58	676465,78	1304450,89
59	676290,64	1304383,86
60	676114,72	1304308,57
61	676050,44	1304278,35
62	675996,54	1304195,35
62	675996,54	1304195,35
63	676065,40	1304054,16
64	676091,57	1304066,90
65	676201,52	1304119,33
66	676367,75	1304190,51
56	676536,97	1304255,29
Контур 4		
67	677588,05	1306646,06
68	677796,49	1306967,04
69	677764,78	1306988,51
70	677725,01	1307014,02
71	677480,69	1307164,07
72	677099,53	1307376,69
73	676992,28	1307431,38
74	676818,52	1307090,37
75	676919,44	1307038,99
76	677285,66	1306834,71
77	677472,34	1306720,06
78	677559,42	1306665,44
67	677588,05	1306646,06
Сектор 91 Набс от 270,00 м до 280,00 м		
Контур 1		
1	687663,67	1302023,96
2	687645,25	1302101,13
3	687514,89	1302557,76

Обозначение характерных точек границ	Координаты МСК-65	
	X	Y
4	687437,13	1302792,61
5	687396,72	1302913,89
6	687318,22	1303119,11
7	687133,70	1303048,86
8	686961,56	1302983,32
9	687037,00	1302786,10
10	687076,80	1302666,64
11	687150,54	1302443,92
12	687275,79	1302005,17
13	687293,48	1301931,07
1	687663,67	1302023,96
Контур 2		
14	685363,95	1293029,68
15	685610,26	1293305,96
16	685913,17	1293678,24
17	686133,22	1293973,31
18	686403,71	1294372,11
19	686594,78	1294681,23
20	686692,78	1294855,58
21	686843,57	1295127,13
22	686998,44	1295436,91
23	687194,67	1295874,90
24	687331,64	1296218,77
25	687493,03	1296684,04
26	687577,57	1296966,94
27	687309,18	1297043,90
28	687210,75	1297072,12
29	687125,70	1296789,23
30	686973,40	1296350,60
31	686842,98	1296023,15
32	686653,03	1295599,46
33	686505,50	1295304,37
34	686375,78	1295070,76
35	686266,71	1294876,36
36	686074,31	1294566,25
37	685823,11	1294195,93
38	685611,74	1293912,49
39	685318,60	1293552,40
40	685084,05	1293289,31
41	684760,63	1292956,13
42	684503,66	1292714,15
43	684152,82	1292410,77
44	683876,07	1292192,34
45	683500,68	1291921,07

Обозначение характерных точек границ	Координаты МСК-65	
	X	Y
46	683201,03	1291724,56
47	683035,46	1291625,29
48	683088,22	1291537,48
49	683232,07	1291298,07
50	683404,04	1291401,17
51	683716,07	1291605,78
52	684106,69	1291888,05
53	684397,33	1292117,42
54	684759,90	1292431,12
55	685029,74	1292685,21
14	685363,95	1293029,68
Контур 3		
56	676465,78	1304450,89
57	676356,85	1304750,18
58	676337,37	1304720,19
59	676128,92	1304399,21
60	676050,44	1304278,35
61	676114,72	1304308,57
62	676290,64	1304383,86
56	676465,78	1304450,89
Контур 4		
63	677353,47	1302715,20
64	677453,08	1302787,57
65	677383,83	1302883,04
66	677255,57	1303046,13
67	677075,46	1303255,14
68	676932,81	1303407,11
69	676797,64	1303539,10
70	676821,76	1303472,85
71	676892,95	1303277,24
72	676964,15	1303081,63
73	676994,44	1302998,40
74	677078,32	1302900,32
75	677201,35	1302743,85
76	677267,45	1302652,70
63	677353,47	1302715,20
Контур 5		
77	677826,52	1307013,28
78	678004,94	1307288,02
79	677986,71	1307300,34
80	677673,23	1307494,96
81	677270,33	1307719,54
82	677166,03	1307772,39
83	676995,47	1307437,65

Обозначение характерных точек границ	Координаты МСК-65	
	X	Y
84	676992,28	1307431,38
85	677099,53	1307376,69
86	677480,69	1307164,07
87	677725,01	1307014,02
88	677764,78	1306988,51
89	677796,49	1306967,04
77	677826,52	1307013,28
Сектор 92		
Набс от 280,00 м до 290,00 м		
Контур 1		
1	688033,86	1302116,85
2	688014,70	1302197,08
3	687879,24	1302671,60
4	687797,48	1302918,50
5	687756,44	1303041,68
6	687674,88	1303254,89
7	687318,22	1303119,11
8	687396,72	1302913,89
9	687437,13	1302792,61
10	687514,89	1302557,76
11	687645,25	1302101,13
12	687663,67	1302023,96
13	687688,43	1302030,17
1	688033,86	1302116,85
Контур 2		
14	685643,84	1292770,05
15	685898,34	1293055,49
16	686214,59	1293444,00
17	686444,17	1293751,83
18	686724,37	1294165,03
19	686923,68	1294487,45
20	687022,28	1294662,90
21	687181,64	1294949,88
22	687342,97	1295272,58
23	687551,75	1295738,74
24	687689,14	1296085,09
25	687856,50	1296567,67
26	687944,39	1296861,75
27	687859,48	1296886,10
28	687584,33	1296965,00
29	687577,57	1296966,94
30	687493,03	1296684,04
31	687331,64	1296218,77
32	687194,67	1295874,90



Обозначение характерных точек границ	Координаты МСК-65	
	X	Y
33	686998,44	1295436,91
34	686843,57	1295127,13
35	686692,78	1294855,58
36	686594,78	1294681,23
37	686403,71	1294372,11
38	686133,22	1293973,31
39	685913,17	1293678,24
40	685610,26	1293305,96
41	685363,95	1293029,68
42	685029,74	1292685,21
43	684759,90	1292431,12
44	684397,33	1292117,42
45	684106,69	1291888,05
46	683716,07	1291605,78
47	683404,04	1291401,17
48	683232,07	1291298,07
49	683235,69	1291292,04
50	683383,17	1291046,59
51	683428,69	1290970,85
52	683615,56	1291082,89
53	683932,63	1291291,27
54	684337,31	1291583,75
55	684637,60	1291820,72
56	685016,14	1292148,09
57	685294,93	1292410,58
14	685643,84	1292770,05
Контур 3		
58	678004,94	1307288,02
59	678213,39	1307609,00
60	678188,34	1307625,94
61	677867,67	1307824,67
62	677449,32	1308057,85
63	677339,78	1308113,40
64	677256,00	1307948,96
65	677166,03	1307772,39
66	677270,33	1307719,54
67	677673,23	1307494,96
68	677986,71	1307300,34
58	678004,94	1307288,02
Контур 4		
69	677638,70	1302922,43
70	677565,93	1303022,76
71	677445,30	1303176,23
72	677244,77	1303410,20

Обозначение характерных точек границ	Координаты МСК-65	
	X	Y
73	677097,46	1303567,02
74	676892,13	1303766,98
75	676731,33	1303910,81
76	676632,80	1303992,01
77	676679,37	1303864,07
78	676750,56	1303668,46
79	676797,64	1303539,10
80	676932,81	1303407,11
81	677075,46	1303255,14
82	677255,57	1303046,13
83	677383,83	1302883,04
84	677453,08	1302787,57
69	677638,70	1302922,43
Контур 5		
85	673931,65	1308728,22
86	673952,36	1308925,26
87	673971,64	1309108,76
88	673917,39	1309114,99
89	673585,16	1309139,42
90	673685,36	1308933,97
91	673778,89	1308742,22
92	673879,42	1308734,21
85	673931,65	1308728,22
Сектор 93		
Набс от 290,00 м до 300,00 м		
Контур 1		
1	688404,05	1302209,74
2	688384,16	1302293,04
3	688243,59	1302785,44
4	688157,89	1303044,22
5	688116,16	1303169,47
6	688031,54	1303390,68
7	687727,97	1303275,11
8	687674,88	1303254,89
9	687756,44	1303041,68
10	687797,48	1302918,50
11	687879,24	1302671,60
12	688014,70	1302197,08
13	688033,86	1302116,85
14	688243,83	1302169,54
1	688404,05	1302209,74
Контур 2		
15	685933,43	1292520,46
16	686190,27	1292809,36

Обозначение характерных точек границ	Координаты МСК-65	
	X	Y
17	686516,01	1293209,75
18	686754,33	1293529,28
19	687045,03	1293957,96
20	687253,85	1294295,76
21	687338,00	1294445,43
22	687519,71	1294772,64
23	687687,03	1295107,32
24	687903,72	1295591,13
25	688046,27	1295950,45
26	688219,97	1296451,30
27	688311,21	1296756,57
28	688134,62	1296807,20
29	687944,39	1296861,75
30	687856,50	1296567,67
31	687689,14	1296085,09
32	687551,75	1295738,74
33	687342,97	1295272,58
34	687181,64	1294949,88
35	687022,28	1294662,90
36	686923,68	1294487,45
37	686724,37	1294165,03
38	686444,17	1293751,83
39	686214,59	1293444,00
40	685898,34	1293055,49
41	685643,84	1292770,05
42	685294,93	1292410,58
43	685016,14	1292148,09
44	684637,60	1291820,72
45	684337,31	1291583,75
46	683932,63	1291291,27
47	683615,56	1291082,89
48	683428,69	1290970,85
49	683530,65	1290801,15
50	683625,30	1290643,62
51	683819,04	1290759,79
52	684151,14	1290978,04
53	684579,28	1291287,70
54	684882,48	1291527,68
55	685283,12	1291874,39
56	685564,33	1292139,95
15	685933,43	1292520,46
Контур 3		
57	673971,64	1309108,76
58	674011,64	1309489,30

Обозначение характерных точек границ	Координаты МСК-65	
	X	Y
59	673958,40	1309495,41
60	673457,43	1309531,98
61	673392,40	1309534,63
62	673434,30	1309448,72
63	673559,83	1309191,35
64	673585,16	1309139,42
65	673917,39	1309114,99
57	673971,64	1309108,76
Контур 4		
66	678213,39	1307609,00
67	678354,98	1307827,03
68	678421,83	1307929,98
69	678390,86	1307950,94
70	678062,00	1308154,44
71	677628,31	1308396,16
72	677513,54	1308454,41
73	677339,78	1308113,40
74	677449,32	1308057,85
75	677867,67	1307824,67
76	678188,34	1307625,94
66	678213,39	1307609,00
Контур 5		
77	677742,15	1302997,59
78	677712,47	1303208,83
79	677612,76	1303334,38
80	677414,10	1303565,18
81	677275,59	1303712,70
82	677047,74	1303935,78
83	676879,51	1304086,17
84	676647,74	1304275,39
85	676485,45	1304396,83
86	676536,97	1304255,29
87	676608,17	1304059,68
88	676632,80	1303992,01
89	676731,33	1303910,81
90	676892,13	1303766,98
91	677097,46	1303567,02
92	677244,77	1303410,20
93	677445,30	1303176,23
94	677565,93	1303022,76
95	677638,70	1302922,43
96	677662,97	1302940,06
77	677742,15	1302997,59
Сектор 94		

Обозначение характерных точек границ	Координаты МСК-65	
	X	Y
Набс от 300,00 м до 310,00 м		
Контур 1		
1	678425,42	1307935,50
2	678630,28	1308250,96
3	678593,50	1308275,85
4	678254,59	1308485,29
5	677807,30	1308734,47
6	677687,29	1308795,42
7	677516,53	1308460,28
8	677513,54	1308454,41
9	677628,31	1308396,16
10	678062,00	1308154,44
11	678390,86	1307950,94
12	678421,83	1307929,98
1	678425,42	1307935,50
Контур 2		
13	674012,33	1309495,84
14	674051,64	1309869,84
15	673997,57	1309876,04
16	673477,72	1309914,04
17	673203,25	1309922,45
18	673308,77	1309706,10
19	673392,40	1309534,63
20	673457,43	1309531,98
21	673958,40	1309495,41
22	674011,64	1309489,30
13	674012,33	1309495,84
Контур 3		
23	686213,81	1292261,34
24	686480,08	1292560,84
25	686826,66	1292986,90
26	687066,79	1293309,84
27	687365,70	1293750,88
28	687582,24	1294101,16
29	687642,25	1294207,29
30	687857,78	1294595,39
31	688031,19	1294942,27
32	688255,70	1295443,52
33	688403,47	1295816,03
34	688583,44	1296334,93
35	688678,03	1296651,39
36	688409,77	1296728,31
37	688311,21	1296756,57
38	688219,97	1296451,30

Обозначение характерных точек границ	Координаты МСК-65	
	X	Y
39	688046,27	1295950,45
40	687903,72	1295591,13
41	687687,03	1295107,32
42	687519,71	1294772,64
43	687338,00	1294445,43
44	687253,85	1294295,76
45	687045,03	1293957,96
46	686754,33	1293529,28
47	686516,01	1293209,75
48	686190,27	1292809,36
49	685933,43	1292520,46
50	685564,33	1292139,95
51	685283,12	1291874,39
52	684882,48	1291527,68
53	684579,28	1291287,70
54	684151,14	1290978,04
55	683819,04	1290759,79
56	683625,30	1290643,62
57	683678,13	1290555,70
58	683821,92	1290316,40
59	684022,51	1290436,68
60	684366,78	1290662,93
61	684810,46	1290983,81
62	685124,79	1291232,60
63	685539,88	1291591,81
64	685831,41	1291867,11
23	686213,81	1292261,34
Контур 4		
65	677712,47	1303208,83
66	677699,62	1303300,26
67	677651,66	1303641,49
68	677583,43	1303720,12
69	677428,40	1303885,11
70	677202,35	1304105,52
71	677044,99	1304246,21
72	676789,07	1304456,28
73	676594,68	1304601,58
74	676362,62	1304759,07
75	676356,85	1304750,18
76	676465,78	1304450,89
77	676485,45	1304396,83
78	676647,74	1304275,39
79	676879,51	1304086,17
80	677047,74	1303935,78

Обозначение характерных точек границ	Координаты МСК-65	
	X	Y
81	677275,59	1303712,70
82	677414,10	1303565,18
83	677612,76	1303334,38
65	677712,47	1303208,83
Контур 5		
84	688774,22	1302302,62
85	688773,74	1302304,66
86	688753,06	1302391,26
87	688607,94	1302899,28
88	688503,27	1303214,99
89	688475,12	1303299,46
90	688388,24	1303526,48
91	688322,28	1303501,36
92	688031,54	1303390,68
93	688116,16	1303169,47
94	688157,89	1303044,22
95	688243,59	1302785,44
96	688384,16	1302293,04
97	688404,05	1302209,74
84	688774,22	1302302,62
Сектор 95 Набс от 310,00 м до 320,00 м		
Контур 1		
1	678737,96	1308416,78
2	678838,73	1308571,94
3	678799,98	1308598,16
4	678451,50	1308813,48
5	677986,25	1309072,81
6	677861,04	1309136,43
7	677687,29	1308795,42
8	677807,30	1308734,47
9	678254,59	1308485,29
10	678593,50	1308275,85
11	678630,28	1308250,96
1	678737,96	1308416,78
Контур 2		
12	677651,66	1303641,49
13	677642,73	1303705,02
14	677595,28	1304042,68
15	677588,84	1304049,47
16	677357,92	1304274,29
17	677182,55	1304430,99
18	676929,62	1304637,79
19	676735,74	1304782,74

Обозначение характерных точек границ	Координаты МСК-65	
	X	Y
20	676511,35	1304935,55
21	676487,64	1304951,58
22	676362,62	1304759,07
23	676594,68	1304601,58
24	676789,07	1304456,28
25	677044,99	1304246,21
26	677202,35	1304105,52
27	677428,40	1303885,11
28	677583,43	1303720,12
12	677651,66	1303641,49
Контур 3		
29	674051,64	1309869,84
30	674072,30	1310066,42
31	674091,63	1310250,37
32	674035,62	1310256,80
33	673493,69	1310296,41
34	673090,86	1310308,19
35	673015,28	1310307,83
36	673057,70	1310220,86
37	673183,23	1309963,48
38	673203,25	1309922,45
39	673477,72	1309914,04
40	673997,57	1309876,04
29	674051,64	1309869,84
Контур 4		
41	686494,18	1292002,21
42	686769,90	1292312,34
43	687128,53	1292753,19
44	687377,09	1293087,47
45	687686,36	1293543,80
46	687910,63	1293906,57
47	687952,43	1293979,84
48	688195,85	1294418,14
49	688375,36	1294777,24
50	688607,67	1295295,91
51	688760,68	1295681,62
52	688946,91	1296218,56
53	689044,85	1296546,20
54	688960,06	1296570,51
55	688684,92	1296649,41
56	688678,03	1296651,39
57	688583,44	1296334,93
58	688403,47	1295816,03
59	688255,70	1295443,52

Обозначение характерных точек границ	Координаты МСК-65	
	X	Y
60	688031,19	1294942,27
61	687857,78	1294595,39
62	687642,25	1294207,29
63	687582,24	1294101,16
64	687365,70	1293750,88
65	687066,79	1293309,84
66	686826,66	1292986,90
67	686480,08	1292560,84
68	686213,81	1292261,34
69	685831,41	1291867,11
70	685539,88	1291591,81
71	685124,79	1291232,60
72	684810,46	1290983,81
73	684366,78	1290662,93
74	684022,51	1290436,68
75	683821,92	1290316,40
76	683825,61	1290310,26
77	683973,09	1290064,81
78	684018,53	1289989,18
79	684225,97	1290113,57
80	684582,43	1290347,81
81	685041,65	1290679,93
82	685367,11	1290937,53
83	685796,65	1291309,24
84	686098,49	1291594,29
41	686494,18	1292002,21
Контур 5		
85	689144,41	1302395,51
86	689142,91	1302401,82
87	689122,50	1302487,28
88	688972,30	1303013,12
89	688862,60	1303343,96
90	688834,82	1303427,31
91	688744,90	1303662,26
92	688388,24	1303526,48
93	688475,12	1303299,46
94	688503,27	1303214,99
95	688607,94	1302899,28
96	688753,06	1302391,26
97	688773,74	1302304,66
98	688774,22	1302302,62
99	688799,33	1302308,92
85	689144,41	1302395,51
Сектор 96		

Обозначение характерных точек границ	Координаты МСК-65	
	X	Y
Набс от 330,00 м до 340,00 м		
Контур 1		
1	678838,73	1308571,94
2	679047,17	1308892,92
3	679004,48	1308921,81
4	678642,66	1309145,21
5	678153,97	1309417,36
6	678034,80	1309477,44
7	677861,04	1309136,43
8	677986,25	1309072,81
9	678451,50	1308813,48
10	678799,98	1308598,16
1	678838,73	1308571,94
Контур 2		
11	674091,63	1310250,37
12	674131,63	1310630,91
13	674071,20	1310637,85
14	673511,19	1310678,67
15	673095,61	1310690,77
16	672830,21	1310687,30
17	672932,17	1310478,24
18	673015,28	1310307,83
19	673090,86	1310308,19
20	673493,69	1310296,41
21	674035,62	1310256,80
11	674091,63	1310250,37
Контур 3		
22	686774,56	1291743,09
23	687059,72	1292063,84
24	687430,39	1292519,49
25	687687,38	1292865,11
26	688007,02	1293336,72
27	688218,85	1293679,25
28	688251,99	1293733,26
29	688533,92	1294240,90
30	688719,53	1294612,22
31	688959,64	1295148,29
32	689117,90	1295547,22
33	689310,38	1296102,19
34	689411,67	1296441,02
35	689235,21	1296491,62
36	689044,85	1296546,20
37	688946,91	1296218,56
38	688760,68	1295681,62

Обозначение характерных точек границ	Координаты МСК-65	
	X	Y
39	688607,67	1295295,91
40	688375,36	1294777,24
41	688195,85	1294418,14
42	687952,43	1293979,84
43	687910,63	1293906,57
44	687686,36	1293543,80
45	687377,09	1293087,47
46	687128,53	1292753,19
47	686769,90	1292312,34
48	686494,18	1292002,21
49	686098,49	1291594,29
50	685796,65	1291309,24
51	685367,11	1290937,53
52	685041,65	1290679,93
53	684582,43	1290347,81
54	684225,97	1290113,57
55	684018,53	1289989,18
56	684120,56	1289819,37
57	684215,15	1289661,96
58	684438,04	1289795,62
59	684798,08	1290032,70
60	685272,83	1290376,04
61	685609,43	1290642,46
62	686053,41	1291026,67
63	686365,58	1291321,47
22	686774,56	1291743,09
Контур 4		
64	677595,28	1304042,68
65	677585,84	1304109,78
66	677543,02	1304414,49
67	677511,05	1304445,41
68	677327,95	1304608,81
69	677068,02	1304821,03
70	676868,69	1304969,91
71	676612,65	1305144,09
72	676545,82	1305041,17
73	676487,64	1304951,58
74	676511,35	1304935,55
75	676735,74	1304782,74
76	676929,62	1304637,79
77	677182,55	1304430,99
78	677357,92	1304274,29
79	677588,84	1304049,47
64	677595,28	1304042,68

Обозначение характерных точек границ	Координаты МСК-65	
	X	Y
Контур 5		
80	689514,60	1302488,40
81	689513,04	1302494,94
82	689491,94	1302583,30
83	689336,65	1303126,96
84	689223,24	1303468,98
85	689194,52	1303555,16
86	689101,57	1303798,05
87	688916,55	1303727,61
88	688744,90	1303662,26
89	688834,82	1303427,31
90	688862,60	1303343,96
91	688972,30	1303013,12
92	689122,50	1302487,28
93	689142,91	1302401,82
94	689144,41	1302395,51
95	689354,75	1302448,29
80	689514,60	1302488,40
Сектор 97		
Набс от 330,00 м до 340,00 м		
Контур 1		
1	675435,03	1305346,62
2	675536,87	1305586,54
3	675567,91	1305659,68
4	675510,88	1305634,93
5	675361,38	1305563,26
6	675335,51	1305550,67
1	675435,03	1305346,62
Контур 2		
7	679050,51	1308898,05
8	679255,62	1309213,90
9	679208,53	1309245,75
10	678837,58	1309474,62
11	678332,11	1309756,15
12	678208,55	1309818,45
13	678069,33	1309545,22
14	678034,80	1309477,44
15	678153,97	1309417,36
16	678642,66	1309145,21
17	679004,48	1308921,81
18	679047,17	1308892,92
7	679050,51	1308898,05
Контур 3		
19	677543,02	1304414,49



Обозначение характерных точек границ	Координаты МСК-65	
	X	Y
20	677528,96	1304514,54
21	677493,19	1304769,06
22	677475,84	1304784,43
23	677208,24	1305002,78
24	677001,86	1305156,91
25	676737,67	1305336,60
26	676612,65	1305144,09
27	676868,69	1304969,91
28	677068,02	1304821,03
29	677327,95	1304608,81
30	677511,05	1304445,41
19	677543,02	1304414,49
Контур 4		
31	674132,27	1310637,00
32	674171,62	1311011,45
33	674111,43	1311018,36
34	673531,43	1311060,73
35	673099,62	1311073,38
36	672645,13	1311066,76
37	672681,11	1310992,99
38	672806,64	1310735,62
39	672830,21	1310687,30
40	673095,61	1310690,77
41	673511,19	1310678,67
42	674071,20	1310637,85
43	674131,63	1310630,91
31	674132,27	1310637,00
Контур 5		
44	687054,94	1291483,96
45	687349,55	1291815,35
46	687732,26	1292285,79
47	687997,69	1292642,75
48	688337,09	1293143,57
49	688521,89	1293443,37
50	688580,08	1293538,12
51	688871,99	1294063,65
52	689063,70	1294447,20
53	689311,62	1295000,68
54	689475,12	1295412,84
55	689673,85	1295985,81
56	689778,49	1296335,83
57	689510,36	1296412,72
58	689411,67	1296441,02
59	689310,38	1296102,19

Обозначение характерных точек границ	Координаты МСК-65	
	X	Y
60	689117,90	1295547,22
61	688959,64	1295148,29
62	688719,53	1294612,22
63	688533,92	1294240,90
64	688251,99	1293733,26
65	688218,85	1293679,25
66	688007,02	1293336,72
67	687687,38	1292865,11
68	687430,39	1292519,49
69	687059,72	1292063,84
70	686774,56	1291743,09
71	686365,58	1291321,47
72	686053,41	1291026,67
73	685609,43	1290642,46
74	685272,83	1290376,04
75	684798,08	1290032,70
76	684438,04	1289795,62
77	684215,15	1289661,96
78	684268,04	1289573,92
79	684411,76	1289334,73
80	684641,88	1289472,73
81	685013,74	1289717,59
82	685504,01	1290072,16
83	685851,77	1290347,41
84	686310,17	1290744,09
85	686632,68	1291048,66
44	687054,94	1291483,96
Контур 6		
86	689884,78	1302581,29
87	689882,17	1302592,30
88	689861,38	1302679,32
89	689701,00	1303240,81
90	689582,51	1303598,13
91	689554,22	1303683,01
92	689458,23	1303933,83
93	689101,57	1303798,05
94	689194,52	1303555,16
95	689223,24	1303468,98
96	689336,65	1303126,96
97	689491,94	1302583,30
98	689513,04	1302494,94
99	689514,60	1302488,40
86	689884,78	1302581,29
Сектор 98		

Обозначение характерных точек границ	Координаты МСК-65	
	X	Y
Набс от 340,00 м до 350,00 м		
Контур 1		
1	675567,91	1305659,68
2	675684,68	1305934,78
3	675655,72	1305923,68
4	675424,49	1305824,36
5	675269,25	1305749,89
6	675244,27	1305737,73
7	675317,28	1305588,05
8	675335,51	1305550,67
9	675361,38	1305563,26
10	675510,88	1305634,93
1	675567,91	1305659,68
Контур 2		
11	679363,05	1309379,33
12	679464,07	1309534,88
13	679415,86	1309567,48
14	679032,50	1309804,04
15	678510,25	1310094,93
16	678382,30	1310159,46
17	678335,97	1310068,53
18	678208,55	1309818,45
19	678332,11	1309756,15
20	678837,58	1309474,62
21	679208,53	1309245,75
22	679255,62	1309213,90
11	679363,05	1309379,33
Контур 3		
23	677493,19	1304769,06
24	677472,07	1304919,30
25	677445,91	1305105,49
26	677346,95	1305185,76
27	677135,43	1305343,62
28	676862,69	1305529,11
29	676754,26	1305362,15
30	676737,67	1305336,60
31	677001,86	1305156,91
32	677208,24	1305002,78
33	677475,84	1304784,43
23	677493,19	1304769,06
Контур 4		
34	674171,62	1311011,45
35	674193,22	1311207,47
36	674211,62	1311391,99

Обозначение характерных точек границ	Координаты МСК-65	
	X	Y
37	674147,33	1311399,37
38	673548,41	1311443,03
39	673108,63	1311455,85
40	672509,49	1311447,06
41	672460,64	1311445,02
42	672555,58	1311250,37
43	672645,13	1311066,76
44	673099,62	1311073,38
45	673531,43	1311060,73
46	674111,43	1311018,36
34	674171,62	1311011,45
Контур 5		
47	687335,32	1291224,84
48	687642,33	1291570,19
49	688034,12	1292052,09
50	688307,99	1292420,40
51	688658,15	1292937,07
52	688802,91	1293171,61
53	688907,85	1293342,48
54	689210,06	1293886,41
55	689409,87	1294286,18
56	689663,59	1294853,07
57	689833,97	1295282,60
58	690037,31	1295869,44
59	690145,31	1296230,65
60	690060,65	1296254,93
61	689785,50	1296333,82
62	689778,49	1296335,83
63	689673,85	1295985,81
64	689475,12	1295412,84
65	689311,62	1295000,68
66	689063,70	1294447,20
67	688871,99	1294063,65
68	688580,08	1293538,12
69	688521,89	1293443,37
70	688337,09	1293143,57
71	687997,69	1292642,75
72	687732,26	1292285,79
73	687349,55	1291815,35
74	687054,94	1291483,96
75	686632,68	1291048,66
76	686310,17	1290744,09
77	685851,77	1290347,41
78	685504,01	1290072,16

Обозначение характерных точек границ	Координаты МСК-65	
	X	Y
79	685013,74	1289717,59
80	684641,88	1289472,73
81	684411,76	1289334,73
82	684415,52	1289328,48
83	684563,00	1289083,03
84	684608,38	1289007,51
85	684845,73	1289149,85
86	685229,41	1289402,49
87	685735,20	1289768,27
88	686097,60	1290055,13
89	686566,94	1290461,52
90	686903,02	1290778,92
47	687335,32	1291224,84
Контур 6		
91	690254,97	1302674,18
92	690252,27	1302685,56
93	690230,83	1302775,34
94	690065,35	1303354,65
95	689943,10	1303723,29
96	689913,92	1303810,87
97	689814,89	1304069,62
98	689510,82	1303953,86
99	689458,23	1303933,83
100	689554,22	1303683,01
101	689582,51	1303598,13
102	689701,00	1303240,81
103	689861,38	1302679,32
104	689882,17	1302592,30
105	689884,78	1302581,29
106	689910,16	1302587,66
91	690254,97	1302674,18
Сектор 99 Набс от 350,00 м до 360,00 м		
Контур 1		
1	675684,68	1305934,78
2	675761,09	1306114,78
3	675797,65	1306200,91
4	675577,31	1306116,53
5	675338,44	1306013,93
6	675245,37	1305969,73
7	675153,03	1305924,79
8	675191,74	1305845,43
9	675244,27	1305737,73
10	675269,25	1305749,89

Обозначение характерных точек границ	Координаты МСК-65	
	X	Y
11	675424,49	1305824,36
12	675655,72	1305923,68
1	675684,68	1305934,78
Контур 2		
13	679464,07	1309534,88
14	679672,51	1309855,86
15	679619,33	1309891,82
16	679227,41	1310133,46
17	678688,38	1310433,71
18	678556,06	1310500,47
19	678396,17	1310186,67
20	678382,30	1310159,46
21	678510,25	1310094,93
22	679032,50	1309804,04
23	679415,86	1309567,48
13	679464,07	1309534,88
Контур 3		
24	677445,91	1305105,49
25	677415,19	1305324,06
26	677399,83	1305433,35
27	677268,18	1305530,93
28	676987,71	1305721,62
29	676962,71	1305683,12
30	676862,69	1305529,11
31	677135,43	1305343,62
32	677346,95	1305185,76
24	677445,91	1305105,49
Контур 4		
33	674211,62	1311391,99
34	674251,62	1311772,53
35	674185,64	1311780,10
36	673567,55	1311825,17
37	673112,12	1311838,46
38	672495,64	1311829,38
39	672279,08	1311817,27
40	672304,51	1311765,13
41	672430,04	1311507,75
42	672460,64	1311445,02
43	672509,49	1311447,06
44	673108,63	1311455,85
45	673548,41	1311443,03
46	674147,33	1311399,37
33	674211,62	1311391,99
Контур 5		

Обозначение характерных точек границ	Координаты МСК-65	
	X	Y
47	687615,69	1290965,71
48	687932,31	1291321,87
49	688335,98	1291818,39
50	688618,31	1292198,07
51	688979,20	1292730,57
52	689044,68	1292835,93
53	689235,26	1293146,27
54	689548,14	1293709,16
55	689754,15	1294121,37
56	690015,56	1294705,45
57	690191,27	1295148,42
58	690400,78	1295753,06
59	690512,13	1296125,47
60	690335,80	1296176,03
61	690145,31	1296230,65
62	690037,31	1295869,44
63	689833,97	1295282,60
64	689663,59	1294853,07
65	689409,87	1294286,18
66	689210,06	1293886,41
67	688907,85	1293342,48
68	688802,91	1293171,61
69	688658,15	1292937,07
70	688307,99	1292420,40
71	688034,12	1292052,09
72	687642,33	1291570,19
73	687335,32	1291224,84
74	686903,02	1290778,92
75	686566,94	1290461,52
76	686097,60	1290055,13
77	685735,20	1289768,27
78	685229,41	1289402,49
79	684845,73	1289149,85
80	684608,38	1289007,51
81	684710,48	1288837,59
82	684804,99	1288680,29
83	685049,57	1288826,96
84	685445,09	1289087,40
85	685966,38	1289464,38
86	686340,10	1289760,21
87	686823,70	1290178,95
88	687170,28	1290506,26
47	687615,69	1290965,71
Контур 6		

Обозначение характерных точек границ	Координаты МСК-65	
	X	Y
89	690625,23	1302767,08
90	690604,53	1302853,92
91	690553,76	1303034,89
92	690426,07	1303481,06
93	690279,38	1303921,71
94	690213,03	1304097,57
95	690171,68	1304205,45
96	690105,22	1304180,15
97	689814,89	1304069,62
98	689913,92	1303810,87
99	689943,10	1303723,29
100	690065,35	1303354,65
101	690230,83	1302775,34
102	690252,27	1302685,56
103	690254,97	1302674,18
104	690465,57	1302727,02
89	690625,23	1302767,08
Сектор 100 Набс от 360,00 м до 370,00 м		
Контур 1		
1	677399,83	1305433,35
2	677358,30	1305728,82
3	677355,29	1305750,23
4	677112,73	1305914,13
5	676987,71	1305721,62
6	677268,18	1305530,93
1	677399,83	1305433,35
Контур 2		
7	674252,21	1311778,16
8	674291,61	1312153,07
9	674219,86	1312161,30
10	673583,74	1312207,52
11	673117,32	1312221,03
12	672480,33	1312211,67
13	672097,52	1312189,53
14	672178,98	1312022,51
15	672279,08	1311817,27
16	672495,64	1311829,38
17	673112,12	1311838,46
18	673567,55	1311825,17
19	674185,64	1311780,10
20	674251,62	1311772,53
7	674252,21	1311778,16
Контур 3		

Обозначение характерных точек границ	Координаты МСК-65	
	X	Y
21	675797,65	1306200,91
22	675814,43	1306240,45
23	675753,81	1306406,99
24	675497,72	1306308,94
25	675251,90	1306203,29
26	675166,22	1306162,68
27	675061,80	1306111,85
28	675066,21	1306102,81
29	675153,03	1305924,79
30	675245,37	1305969,73
31	675338,44	1306013,93
32	675577,31	1306116,53
21	675797,65	1306200,91
Контур 4		
33	687896,07	1290706,58
34	688222,30	1291073,57
35	688637,85	1291584,68
36	688931,53	1291979,65
37	689306,98	1292534,03
38	689562,29	1292949,45
39	689886,21	1293531,92
40	690098,44	1293956,58
41	690367,53	1294557,84
42	690548,58	1295014,26
43	690764,25	1295636,69
44	690878,95	1296020,28
45	690610,94	1296097,13
46	690512,13	1296125,47
47	690400,78	1295753,06
48	690191,27	1295148,42
49	690015,56	1294705,45
50	689754,15	1294121,37
51	689548,14	1293709,16
52	689235,26	1293146,27
53	689044,68	1292835,93
54	688979,20	1292730,57
55	688618,31	1292198,07
56	688335,98	1291818,39
57	687932,31	1291321,87
58	687615,69	1290965,71
59	687170,28	1290506,26
60	686823,70	1290178,95
61	686340,10	1289760,21
62	685966,38	1289464,38

Обозначение характерных точек границ	Координаты МСК-65	
	X	Y
63	685445,09	1289087,40
64	685049,57	1288826,96
65	684804,99	1288680,29
66	684857,96	1288592,14
67	685001,61	1288353,07
68	685253,41	1288504,07
69	685664,81	1288774,98
70	686197,56	1289160,49
71	686582,63	1289465,30
72	687080,47	1289896,37
73	687437,56	1290233,63
33	687896,07	1290706,58
Контур 5		
74	690995,43	1302859,97
75	690974,08	1302949,46
76	690910,19	1303176,49
77	690790,32	1303595,26
78	690639,23	1304049,10
79	690555,79	1304269,70
80	690528,37	1304341,24
81	690171,68	1304205,45
82	690213,03	1304097,57
83	690279,38	1303921,71
84	690426,07	1303481,06
85	690553,76	1303034,89
86	690604,53	1302853,92
87	690625,23	1302767,08
74	690995,43	1302859,97
Контур 6		
88	679675,60	1309860,61
89	679878,63	1310173,25
90	679879,37	1310177,91
91	679826,42	1310213,71
92	679422,31	1310462,88
93	678866,52	1310772,49
94	678729,81	1310841,48
95	678558,63	1310505,53
96	678556,06	1310500,47
97	678688,38	1310433,71
98	679227,41	1310133,46
99	679619,33	1309891,82
100	679672,51	1309855,86
88	679675,60	1309860,61
Сектор 101		

Обозначение характерных точек границ	Координаты МСК-65	
	X	Y
Набс от 370,00 м до 380,00 м		
Контур 1		
1	677355,29	1305750,23
2	677301,42	1306133,58
3	677293,20	1306192,04
4	677171,15	1306004,10
5	677112,73	1305914,13
1	677355,29	1305750,23
Контур 2		
6	674291,61	1312153,07
7	674312,18	1312348,75
8	674331,61	1312533,60
9	674251,04	1312542,85
10	673602,72	1312589,68
11	673120,01	1312603,67
12	672465,05	1312593,96
13	671975,73	1312565,40
14	671916,77	1312560,13
15	671927,92	1312537,26
16	672053,45	1312279,89
17	672097,52	1312189,53
18	672480,33	1312211,67
19	673117,32	1312221,03
20	673583,74	1312207,52
21	674219,86	1312161,30
6	674291,61	1312153,07
Контур 3		
22	675753,81	1306406,99
23	675682,62	1306602,60
24	675417,88	1306501,23
25	675165,97	1306392,92
26	675027,38	1306326,57
27	674970,56	1306298,92
28	675061,80	1306111,85
29	675166,22	1306162,68
30	675251,90	1306203,29
31	675497,72	1306308,94
22	675753,81	1306406,99
Контур 4		
32	688176,44	1290447,45
33	688512,32	1290825,29
34	688939,71	1291350,98
35	689242,06	1291757,62
36	689628,28	1292327,89

Обозначение характерных точек границ	Координаты МСК-65	
	X	Y
37	689888,94	1292752,02
38	690224,28	1293354,67
39	690442,73	1293791,81
40	690719,51	1294410,22
41	690905,90	1294880,14
42	691127,72	1295520,31
43	691245,77	1295915,10
44	691161,23	1295939,34
45	690886,09	1296018,24
46	690878,95	1296020,28
47	690764,25	1295636,69
48	690548,58	1295014,26
49	690367,53	1294557,84
50	690098,44	1293956,58
51	689886,21	1293531,92
52	689562,29	1292949,45
53	689306,98	1292534,03
54	688931,53	1291979,65
55	688637,85	1291584,68
56	688222,30	1291073,57
57	687896,07	1290706,58
58	687437,56	1290233,63
59	687080,47	1289896,37
60	686582,63	1289465,30
61	686197,56	1289160,49
62	685664,81	1288774,98
63	685253,41	1288504,07
64	685001,61	1288353,07
65	685005,43	1288346,70
66	685152,91	1288101,25
67	685198,22	1288025,84
68	685457,24	1288181,18
69	685880,81	1288460,11
70	686428,74	1288856,61
71	686825,18	1289170,42
72	687337,23	1289613,80
73	687704,86	1289961,01
32	688176,44	1290447,45
Контур 5		
74	691365,62	1302952,86
75	691343,64	1303045,00
76	691277,92	1303278,52
77	691154,57	1303709,47
78	690999,09	1304176,48



Обозначение характерных точек границ	Координаты МСК-65	
	X	Y
79	690913,26	1304403,38
80	690885,03	1304477,03
81	690699,52	1304406,40
82	690528,37	1304341,24
83	690555,79	1304269,70
84	690639,23	1304049,10
85	690790,32	1303595,26
86	690910,19	1303176,49
87	690974,08	1302949,46
88	690995,43	1302859,97
89	691020,98	1302866,39
74	691365,62	1302952,86
Контур 6		
90	679879,37	1310177,91
91	679890,57	1310248,64
92	679944,70	1310590,37
93	679617,10	1310792,37
94	679044,66	1311111,27
95	678903,56	1311182,50
96	678819,16	1311016,84
97	678729,81	1310841,48
98	678866,52	1310772,49
99	679422,31	1310462,88
100	679826,42	1310213,71
90	679879,37	1310177,91
Сектор 102 Набс от 380,00 м до 390,00 м		
Контур 1		
1	674331,61	1312533,60
2	674371,60	1312914,14
3	674285,30	1312924,05
4	673620,50	1312971,92
5	673117,58	1312986,45
6	672449,86	1312976,25
7	671948,65	1312946,98
8	671738,30	1312926,03
9	671802,38	1312794,64
10	671916,77	1312560,13
11	671975,73	1312565,40
12	672465,05	1312593,96
13	673120,01	1312603,67
14	673602,72	1312589,68
15	674251,04	1312542,85
1	674331,61	1312533,60

Обозначение характерных точек границ	Координаты МСК-65	
	X	Y
Контур 2		
16	675682,62	1306602,60
17	675611,42	1306798,21
18	675338,85	1306693,84
19	675083,94	1306584,23
20	674879,32	1306485,98
21	674940,68	1306360,18
22	674970,56	1306298,92
23	675027,38	1306326,57
24	675165,97	1306392,92
25	675417,88	1306501,23
16	675682,62	1306602,60
Контур 3		
26	688456,81	1290188,32
27	688802,36	1290577,04
28	689241,57	1291117,27
29	689552,60	1291535,59
30	689949,57	1292121,74
31	690217,70	1292558,03
32	690562,35	1293177,42
33	690787,05	1293627,09
34	691071,48	1294262,60
35	691263,23	1294746,05
36	691491,18	1295403,93
37	691612,59	1295809,91
38	691436,38	1295860,44
39	691245,77	1295915,10
40	691127,72	1295520,31
41	690905,90	1294880,14
42	690719,51	1294410,22
43	690442,73	1293791,81
44	690224,28	1293354,67
45	689888,94	1292752,02
46	689628,28	1292327,89
47	689242,06	1291757,62
48	688939,71	1291350,98
49	688512,32	1290825,29
50	688176,44	1290447,45
51	687704,86	1289961,01
52	687337,23	1289613,80
53	686825,18	1289170,42
54	686428,74	1288856,61
55	685880,81	1288460,11
56	685457,24	1288181,18

Обозначение характерных точек границ	Координаты МСК-65	
	X	Y
57	685198,22	1288025,84
58	685300,39	1287855,81
59	685394,84	1287698,62
60	685661,06	1287858,28
61	686096,81	1288145,23
62	686659,91	1288552,71
63	687067,76	1288875,56
64	687594,00	1289331,22
65	687972,19	1289688,42
26	688456,81	1290188,32
Контур 4		
66	691735,81	1303045,75
67	691713,20	1303140,54
68	691645,65	1303380,55
69	691518,82	1303823,67
70	691358,95	1304303,87
71	691270,73	1304537,07
72	691241,70	1304612,82
73	690885,03	1304477,03
74	690913,26	1304403,38
75	690999,09	1304176,48
76	691154,57	1303709,47
77	691277,92	1303278,52
78	691343,64	1303045,00
79	691365,62	1302952,86
80	691576,40	1303005,75
66	691735,81	1303045,75
Контур 5		
81	679946,49	1310601,70
82	680002,41	1310954,76
83	680009,57	1310999,96
84	679811,87	1311121,87
85	679222,81	1311450,05
86	679077,32	1311523,51
87	678903,56	1311182,50
88	679044,66	1311111,27
89	679617,10	1310792,37
90	679944,70	1310590,37
81	679946,49	1310601,70
Сектор 103 Набс от 390,00 м до 400,00 м		
Контур 1		
1	674477,46	1307309,93
2	674507,04	1307462,13

Обозначение характерных точек границ	Координаты МСК-65	
	X	Y
3	674548,97	1307677,82
4	674502,93	1307687,23
5	674275,32	1307724,37
6	674313,02	1307647,08
7	674438,55	1307389,70
1	674477,46	1307309,93
Контур 2		
8	675611,42	1306798,21
9	675551,57	1306962,64
10	675540,23	1306993,82
11	675261,45	1306887,08
12	674998,17	1306773,93
13	674788,09	1306673,04
14	674815,15	1306617,56
15	674879,32	1306485,98
16	675083,94	1306584,23
17	675338,85	1306693,84
8	675611,42	1306798,21
Контур 3		
18	688737,18	1289929,18
19	689092,49	1290328,90
20	689543,42	1290883,56
21	689863,13	1291313,55
22	690263,40	1291904,54
23	690543,97	1292360,00
24	690900,42	1293000,18
25	691131,43	1293462,49
26	691423,44	1294114,97
27	691620,61	1294612,09
28	691854,65	1295287,54
29	691979,41	1295704,73
30	691711,53	1295781,54
31	691612,59	1295809,91
32	691491,18	1295403,93
33	691263,23	1294746,05
34	691071,48	1294262,60
35	690787,05	1293627,09
36	690562,35	1293177,42
37	690217,70	1292558,03
38	689949,57	1292121,74
39	689552,60	1291535,59
40	689241,57	1291117,27
41	688802,36	1290577,04
42	688456,81	1290188,32

Обозначение характерных точек границ	Координаты МСК-65	
	X	Y
43	687972,19	1289688,42
44	687594,00	1289331,22
45	687067,76	1288875,56
46	686659,91	1288552,71
47	686096,81	1288145,23
48	685661,06	1287858,28
49	685394,84	1287698,62
50	685447,87	1287610,36
51	685591,45	1287371,40
52	685864,87	1287535,38
53	686312,81	1287830,35
54	686891,08	1288248,81
55	687310,47	1288580,81
56	687850,76	1289048,65
57	688239,62	1289415,93
18	688737,18	1289929,18
Контур 4		
58	674371,60	1312914,14
59	674372,15	1312919,33
60	674411,60	1313294,68
61	674323,43	1313304,80
62	673634,50	1313354,43
63	673119,24	1313369,11
64	672432,91	1313358,52
65	671919,18	1313328,41
66	671234,60	1313258,01
67	671038,60	1313229,87
68	671073,49	1312981,63
69	671091,79	1312851,45
70	671631,92	1313144,15
71	671676,85	1313052,02
72	671738,30	1312926,03
73	671948,65	1312946,98
74	672449,86	1312976,25
75	673117,58	1312986,45
76	673620,50	1312971,92
77	674285,30	1312924,05
58	674371,60	1312914,14
Контур 5		
78	692105,90	1303138,62
79	692083,98	1303230,99
80	692075,82	1303263,58
81	691887,10	1303923,87
82	691720,46	1304426,28

Обозначение характерных точек границ	Координаты МСК-65	
	X	Y
83	691709,49	1304458,04
84	691598,26	1304748,56
85	691293,69	1304632,61
86	691241,70	1304612,82
87	691270,73	1304537,07
88	691358,95	1304303,87
89	691518,82	1303823,67
90	691645,65	1303380,55
91	691713,20	1303140,54
92	691735,81	1303045,75
78	692105,90	1303138,62
Контур 6		
93	680009,57	1310999,96
94	680058,33	1311307,83
95	680074,45	1311409,59
96	680002,41	1311453,96
97	679400,95	1311788,83
98	679251,07	1311864,52
99	679079,69	1311528,15
100	679077,32	1311523,51
101	679222,81	1311450,05
102	679811,87	1311121,87
93	680009,57	1310999,96
Сектор 104 Набс от 400,00 м до 410,00 м		
Контур 1		
1	675540,23	1306993,82
2	675537,92	1307000,17
3	675469,03	1307189,43
4	675182,47	1307079,70
5	674906,83	1306961,20
6	674696,85	1306860,11
7	674788,09	1306673,04
8	674998,17	1306773,93
9	675261,45	1306887,08
1	675540,23	1306993,82
Контур 2		
10	689017,53	1289670,03
11	689382,90	1290081,09
12	689845,26	1290649,82
13	690173,67	1291091,52
14	690584,44	1291698,02
15	690872,91	1292166,33
16	691238,49	1292822,93

Обозначение характерных точек границ	Координаты МСК-65	
	X	Y
17	691475,99	1293298,29
18	691775,40	1293967,32
19	691978,15	1294478,55
20	692218,10	1295171,13
21	692346,23	1295599,55
22	692261,82	1295623,75
23	691986,67	1295702,65
24	691979,41	1295704,73
25	691854,65	1295287,54
26	691620,61	1294612,09
27	691423,44	1294114,97
28	691131,43	1293462,49
29	690900,42	1293000,18
30	690543,97	1292360,00
31	690263,40	1291904,54
32	689863,13	1291313,55
33	689543,42	1290883,56
34	689092,49	1290328,90
35	688737,18	1289929,18
36	688239,62	1289415,93
37	687850,76	1289048,65
38	687310,47	1288580,81
39	686891,08	1288248,81
40	686312,81	1287830,35
41	685864,87	1287535,38
42	685591,45	1287371,40
43	685595,35	1287364,92
44	685742,82	1287119,47
45	685788,07	1287044,18
46	686068,69	1287212,48
47	686528,80	1287515,48
48	687122,24	1287944,92
49	687553,48	1288286,31
50	688107,52	1288766,08
51	688507,36	1289143,75
10	689017,53	1289670,03
Контур 3		
52	674411,60	1313294,68
53	674432,12	1313489,91
54	674451,60	1313675,22
55	674361,68	1313685,54
56	673648,48	1313736,94
57	673124,57	1313751,68
58	672412,69	1313740,73

Обозначение характерных точек границ	Координаты МСК-65	
	X	Y
59	671889,33	1313709,82
60	671180,63	1313636,89
61	670985,37	1313608,62
62	670993,64	1313549,81
63	671033,57	1313265,72
64	671038,60	1313229,87
65	671234,60	1313258,01
66	671919,18	1313328,41
67	672432,91	1313358,52
68	673119,24	1313369,11
69	673634,50	1313354,43
70	674323,43	1313304,80
52	674411,60	1313294,68
Контур 4		
71	692476,09	1303231,51
72	692453,57	1303326,39
73	692445,21	1303359,78
74	692251,45	1304037,72
75	692080,36	1304553,53
76	692069,12	1304586,07
77	691954,92	1304884,35
78	691887,96	1304858,85
79	691598,26	1304748,56
80	691709,49	1304458,04
81	691720,46	1304426,28
82	691887,10	1303923,87
83	692075,82	1303263,58
84	692083,98	1303230,99
85	692105,90	1303138,62
86	692131,81	1303145,12
71	692476,09	1303231,51
Контур 5		
87	680074,45	1311409,59
88	680114,25	1311660,89
89	680138,81	1311815,98
90	679579,10	1312127,61
91	679424,83	1312205,53
92	679340,21	1312039,46
93	679251,07	1311864,52
94	679400,95	1311788,83
95	680002,41	1311453,96
87	680074,45	1311409,59
Сектор 105 Набс от 410,00 м до 420,00 м		

Обозначение характерных точек границ	Координаты МСК-65	
	X	Y
Контур 1		
1	675469,03	1307189,43
2	675405,88	1307362,94
3	675397,83	1307385,04
4	675100,53	1307271,20
5	674819,57	1307150,25
6	674779,56	1307131,83
7	674605,62	1307047,17
8	674689,62	1306874,94
9	674696,85	1306860,11
10	674906,83	1306961,20
11	675182,47	1307079,70
1	675469,03	1307189,43
Контур 2		
12	674451,60	1313675,22
13	674491,59	1314055,76
14	674399,93	1314066,28
15	673675,37	1314118,54
16	673130,12	1314134,24
17	672404,75	1314123,14
18	671856,84	1314091,08
19	671136,81	1314016,83
20	670932,14	1313987,36
21	670953,71	1313833,91
22	670985,37	1313608,62
23	671180,63	1313636,89
24	671889,33	1313709,82
25	672412,69	1313740,73
26	673124,57	1313751,68
27	673648,48	1313736,94
28	674361,68	1313685,54
12	674451,60	1313675,22
Контур 3		
29	680138,81	1311815,98
30	680170,19	1312014,06
31	680202,56	1312218,44
32	679757,26	1312466,38
33	679598,58	1312546,54
34	679424,83	1312205,53
35	679579,10	1312127,61
29	680138,81	1311815,98
Сектор 106 Набс от 420,00 м до 430,00 м		
Контур 1		

Обозначение характерных точек границ	Координаты МСК-65	
	X	Y
1	675397,83	1307385,04
2	675326,64	1307580,65
3	675022,45	1307464,17
4	674733,93	1307340,00
5	674695,35	1307322,31
6	674514,38	1307234,23
7	674564,08	1307132,32
8	674605,62	1307047,17
9	674779,56	1307131,83
10	674819,57	1307150,25
11	675100,53	1307271,20
1	675397,83	1307385,04
Контур 2		
12	689611,30	1309411,51
13	689602,94	1309913,79
14	689333,70	1309718,51
15	689542,64	1309497,96
12	689611,30	1309411,51
Сектор 107 Набс от 430,00 м до 440,00 м		
Контур 1		
1	689951,81	1308982,71
2	689932,33	1310152,70
3	689602,94	1309913,79
4	689611,30	1309411,51
5	689715,82	1309279,88
1	689951,81	1308982,71
Контур 2		
6	675326,64	1307580,65
7	675255,44	1307776,26
8	674942,86	1307656,57
9	674647,39	1307529,36
10	674507,04	1307462,13
11	674477,46	1307309,93
12	674514,38	1307234,23
13	674695,35	1307322,31
14	674733,93	1307340,00
15	675022,45	1307464,17
6	675326,64	1307580,65
Контур 3		
16	690265,46	1290140,14
17	690255,76	1290722,81
18	689971,23	1290338,95
16	690265,46	1290140,14

Обозначение характерных точек границ	Координаты МСК-65	
	X	Y
Сектор 108 Набс от 440,00 м до 450,00 м		
Контур 1		
1	690602,63	1289912,32
2	690581,81	1291162,70
3	690255,76	1290722,81
4	690265,46	1290140,14
1	690602,63	1289912,32
Контур 2		
5	675255,44	1307776,26
6	675255,40	1307776,38
7	675243,53	1307809,00
8	675209,13	1307903,50
9	675184,24	1307971,87
10	674864,37	1307849,38
11	674835,50	1307837,88
12	674633,03	1307750,04
13	674587,61	1307730,33
14	674586,41	1307729,81
15	674556,56	1307716,86
16	674548,97	1307677,82
17	674507,04	1307462,13
18	674647,39	1307529,36
19	674942,86	1307656,57
5	675255,44	1307776,26
Контур 3		
20	690292,32	1308553,91
21	690261,73	1310391,62
22	689932,33	1310152,70
23	689951,81	1308982,71
20	690292,32	1308553,91
Сектор 109 Набс от 450,00 м до 460,00 м		
Контур 1		
1	690939,79	1289684,50
2	690906,65	1291675,64
3	690639,62	1291240,69
4	690581,81	1291162,70
5	690602,63	1289912,32
1	690939,79	1289684,50
Контур 2		
6	675184,24	1307971,87
7	675113,05	1308167,48
8	674785,97	1308042,24

Обозначение характерных точек границ	Координаты МСК-65	
	X	Y
9	674609,71	1307966,82
10	674604,73	1307964,66
11	674556,56	1307716,86
12	674586,41	1307729,81
13	674587,61	1307730,33
14	674633,03	1307750,04
15	674835,50	1307837,88
16	674864,37	1307849,38
6	675184,24	1307971,87
Контур 3		
17	690634,03	1308053,02
18	690591,13	1310630,53
19	690261,73	1310391,62
20	690292,32	1308553,91
21	690356,42	1308473,19
22	690623,14	1308069,51
17	690634,03	1308053,02
Сектор 110 Набс от 460,00 м до 470,00 м		
Контур 1		
1	691276,96	1289456,68
2	691231,22	1292204,33
3	690906,65	1291675,64
4	690939,79	1289684,50
1	691276,96	1289456,68
Контур 2		
5	675113,05	1308167,48
6	675041,85	1308363,09
7	674706,55	1308234,70
8	674678,20	1308223,44
9	674652,89	1308212,46
10	674604,73	1307964,66
11	674609,71	1307966,82
12	674785,97	1308042,24
5	675113,05	1308167,48
Контур 3		
13	690976,02	1307535,41
14	690920,53	1310869,44
15	690591,13	1310630,53
16	690634,03	1308053,02
13	690976,02	1307535,41
Сектор 111 Набс от 470,00 м до 480,00 м		
Контур 1		



Обозначение характерных точек границ	Координаты МСК-65	
	X	Y
1	691614,12	1289228,86
2	691554,41	1292816,53
3	691324,27	1292355,89
4	691231,22	1292204,33
5	691276,96	1289456,68
1	691614,12	1289228,86
Контур 2		
6	675041,85	1308363,09
7	674970,66	1308558,70
8	674700,05	1308455,08
9	674658,45	1308241,06
10	674652,89	1308212,46
11	674678,20	1308223,44
12	674706,55	1308234,70
6	675041,85	1308363,09
Контур 3		
13	691319,38	1306935,57
14	691249,92	1311108,36
15	690920,53	1310869,44
16	690976,02	1307535,41
17	691077,79	1307381,39
13	691319,38	1306935,57
Сектор 112 Набс от 480,00 м до 490,00 м		
Контур 1		
1	691951,29	1289001,05
2	691877,03	1293462,30
3	691554,41	1292816,53
4	691614,12	1289228,86
1	691951,29	1289001,05
Контур 2		
5	674970,66	1308558,70
6	674947,96	1308621,05
7	674899,46	1308754,31
8	674848,20	1308734,68
9	674746,86	1308695,88
10	674700,05	1308455,08
5	674970,66	1308558,70
Контур 3		
11	691663,32	1306300,88
12	691579,32	1311347,27
13	691249,92	1311108,36
14	691319,38	1306935,57
11	691663,32	1306300,88

Обозначение характерных точек границ	Координаты МСК-65	
	X	Y
Сектор 113 Набс от 490,00 м до 500,00 м		
Контур 1		
1	692288,46	1288773,23
2	692197,19	1294256,10
3	691909,11	1293526,51
4	691877,03	1293462,30
5	691951,29	1289001,05
1	692288,46	1288773,23
Контур 2		
6	674899,46	1308754,31
7	674807,39	1309007,27
8	674767,93	1308804,30
9	674746,86	1308695,88
10	674848,20	1308734,68
6	674899,46	1308754,31
Контур 3		
11	692009,69	1305519,93
12	691908,72	1311586,19
13	691579,32	1311347,27
14	691663,32	1306300,88
15	691701,26	1306230,87
11	692009,69	1305519,93
Сектор 114 Набс от 500,00 м до 510,00 м		
Контур 1		
1	692625,62	1288545,41
2	692515,41	1295166,76
3	692389,70	1294743,65
4	692197,19	1294256,10
5	692288,46	1288773,23
1	692625,62	1288545,41
Контур 2		
6	692358,00	1304623,06
7	692238,11	1311825,10
8	691908,72	1311586,19
9	692009,69	1305519,93
10	692222,08	1305030,40
11	692235,20	1304991,05
6	692358,00	1304623,06
Сектор 115 Набс от 510,00 м до 520,00 м		
Контур 1		
1	692962,79	1288317,59
2	692829,48	1296326,46

Обозначение характерных точек границ	Координаты МСК-65	
	X	Y
3	692762,38	1295998,05
4	692620,61	1295520,87
5	692515,41	1295166,76
6	692625,62	1288545,41
1	692962,79	1288317,59
Контур 2		
7	663622,35	1311265,96
8	663340,25	1311456,57
9	663347,06	1311047,34
7	663622,35	1311265,96
Контур 3		
10	692710,41	1303479,22
11	692567,51	1312064,01
12	692238,11	1311825,10
13	692358,00	1304623,06
14	692636,29	1303789,09
10	692710,41	1303479,22
Сектор 116 Набс от 520,00 м до 530,00 м		
Контур 1		
1	663156,18	1310895,76
2	663347,06	1311047,34
3	663340,25	1311456,57
4	663003,07	1311684,40
5	663018,37	1310765,20
1	663156,18	1310895,76
Контур 2		
6	693299,96	1288089,77
7	693149,18	1297147,66
8	693070,07	1297160,25
9	693002,03	1297171,09
10	692829,48	1296326,46
11	692962,79	1288317,59
6	693299,96	1288089,77
Контур 3		
12	693047,68	1303245,04
13	692896,91	1312302,93
14	692567,51	1312064,01
15	692710,41	1303479,22
16	692753,05	1303301,00
17	692778,88	1303193,02
12	693047,68	1303245,04
Сектор 117 Набс от 530,00 м до 540,00 м		

Обозначение характерных точек границ	Координаты МСК-65	
	X	Y
Контур 1		
1	663018,37	1310765,20
2	663003,07	1311684,40
3	662665,89	1311912,23
4	662690,16	1310454,25
1	663018,37	1310765,20
Контур 2		
5	663570,98	1287835,51
6	663515,16	1287876,88
7	663059,25	1288280,90
8	663072,68	1287474,09
5	663570,98	1287835,51
Контур 3		
9	693637,12	1287861,95
10	693483,44	1297094,44
11	693455,75	1297098,85
12	693149,18	1297147,66
13	693299,96	1288089,77
9	693637,12	1287861,95
Контур 4		
14	693379,99	1303309,36
15	693226,31	1312541,84
16	692896,91	1312302,93
17	693047,68	1303245,04
18	693352,46	1303304,03
14	693379,99	1303309,36
Сектор 118 Набс от 540,00 м до 550,00 м		
Контур 1		
1	662690,16	1310454,25
2	662665,89	1311912,23
3	662328,71	1312140,06
4	662361,95	1310143,29
1	662690,16	1310454,25
Контур 2		
5	663072,68	1287474,09
6	663059,25	1288280,90
7	662720,87	1288580,77
8	662743,27	1287235,17
5	663072,68	1287474,09
Контур 3		
9	693974,29	1287634,13
10	693817,70	1297041,22
11	693483,44	1297094,44

Обозначение характерных точек границ	Координаты МСК-65	
	X	Y
12	693637,12	1287861,95
9	693974,29	1287634,13
Контур 4		
13	693712,29	1303373,67
14	693555,70	1312780,76
15	693226,31	1312541,84
16	693379,99	1303309,36
13	693712,29	1303373,67
Сектор 119 Набс от 550,00 м до 560,00 м		
Контур 1		
1	662206,23	1309995,76
2	662361,95	1310143,29
3	662328,71	1312140,06
4	661991,53	1312367,88
5	662034,24	1309801,69
1	662206,23	1309995,76
Контур 2		
6	662743,27	1287235,17
7	662720,87	1288580,77
8	662535,79	1288744,78
9	662382,05	1288907,05
10	662413,86	1286996,25
6	662743,27	1287235,17
Контур 3		
11	694044,59	1303437,98
12	693885,10	1313019,67
13	693555,70	1312780,76
14	693712,29	1303373,67
15	693735,89	1303378,24
11	694044,59	1303437,98
Контур 4		
16	694311,46	1287406,31
17	694151,96	1296988,00
18	693841,44	1297037,44
19	693817,70	1297041,22
20	693974,29	1287634,13
16	694311,46	1287406,31
Сектор 120 Набс от 560,00 м до 570,00 м		
Контур 1		
1	661707,00	1309432,42
2	662034,24	1309801,69
3	661991,53	1312367,88

Обозначение характерных точек границ	Координаты МСК-65	
	X	Y
4	661654,35	1312595,71
1	661707,00	1309432,42
Контур 2		
5	662413,86	1286996,25
6	662382,05	1288907,05
7	662042,70	1289265,24
8	662084,45	1286757,32
5	662413,86	1286996,25
Контур 3		
9	694376,90	1303502,30
10	694214,50	1313258,59
11	693885,10	1313019,67
12	694044,59	1303437,98
13	694119,31	1303452,45
9	694376,90	1303502,30
Контур 4		
14	694648,62	1287178,50
15	694486,22	1296934,78
16	694227,12	1296976,04
17	694151,96	1296988,00
18	694311,46	1287406,31
14	694648,62	1287178,50
Сектор 121 Набс от 570,00 м до 580,00 м		
Контур 1		
1	662084,45	1286757,32
2	662042,70	1289265,24
3	661703,35	1289623,42
4	661755,04	1286518,40
1	662084,45	1286757,32
Контур 2		
5	661379,76	1309063,15
6	661707,00	1309432,42
7	661654,35	1312595,71
8	661317,17	1312823,54
5	661379,76	1309063,15
Сектор 122 Набс от 212,00 м до 225,00 м		
1	680682,21	1301719,50
2	680722,79	1301753,47
3	680652,26	1301835,73
4	680558,47	1301936,77
5	680452,95	1302040,06
6	680350,71	1302132,54

Обозначение характерных точек границ	Координаты МСК-65	
	X	Y
7	680236,59	1302226,24
8	680182,62	1302267,10
9	680125,73	1302191,61
10	680054,40	1302096,96
11	680156,30	1302023,70
12	680414,01	1301788,54
13	680561,56	1301618,53
1	680682,21	1301719,50
Сектор 123 Набс от 265,00 м до 275,00 м		
1	680054,40	1302096,96
2	680125,73	1302191,61
3	680071,39	1302232,75
4	679953,09	1302313,72
5	679839,68	1302384,94
6	679714,77	1302455,29
7	679595,59	1302516,36
8	679465,03	1302575,56
9	679454,86	1302579,69
10	679405,59	1302463,62
11	679568,05	1302396,73
12	679873,04	1302227,35
1	680054,40	1302096,96
Сектор 124 Набс от 600,00 м до 614,04 м		
1	692235,20	1304991,05
2	692222,08	1305030,40
3	692009,69	1305519,93
4	691701,26	1306230,87
5	691663,32	1306300,88
6	691319,38	1306935,57
7	691077,79	1307381,39
8	690976,02	1307535,41
9	690634,03	1308053,02
10	690623,14	1308069,51
11	690344,00	1307880,19
12	690327,46	1307868,98
13	690581,09	1307483,59
14	690941,94	1306881,86
15	690958,59	1306851,90
16	691215,38	1306375,97
17	691522,42	1305745,08
18	691536,39	1305713,79
19	691750,73	1305217,28

Обозначение характерных точек границ	Координаты МСК-65	
	X	Y
20	691887,96	1304858,85
21	691954,92	1304884,35
1	692235,20	1304991,05
Сектор 125 Набс от 210,00 м до 214,20 м		
1	694726,63	1297933,23
2	694655,03	1302234,75
3	694524,59	1302214,20
4	694332,76	1302183,98
5	694402,86	1297973,25
6	694595,58	1297949,43
1	694726,63	1297933,23
Сектор 126 Набс от 410,00 м до 417,48 м		
Контур 1		
1	692753,05	1303301,00
2	692710,41	1303479,22
3	692636,29	1303789,09
4	692358,00	1304623,06
5	692235,20	1304991,05
6	691954,92	1304884,35
7	692069,12	1304586,07
8	692080,36	1304553,53
9	692251,45	1304037,72
10	692445,21	1303359,78
11	692453,57	1303326,39
12	692476,09	1303231,51
1	692753,05	1303301,00
Контур 2		
13	688992,50	1289210,04
14	689860,39	1290189,41
15	689971,23	1290338,95
16	690255,76	1290722,81
17	690581,81	1291162,70
18	690639,62	1291240,69
19	690906,65	1291675,64
20	691231,22	1292204,33
21	691324,27	1292355,89
22	691554,41	1292816,53
23	691877,03	1293462,30
24	691909,11	1293526,51
25	692197,19	1294256,10
26	692389,70	1294743,65
27	692515,41	1295166,76

Обозначение характерных точек границ	Координаты МСК-65	
	X	Y
28	692620,61	1295520,87
29	692536,97	1295544,85
30	692346,23	1295599,55
31	692218,10	1295171,13
32	691978,15	1294478,55
33	691775,40	1293967,32
34	691475,99	1293298,29
35	691238,49	1292822,93
36	690872,91	1292166,33
37	690584,44	1291698,02
38	690173,67	1291091,52
39	689845,26	1290649,82
40	689382,90	1290081,09
41	689017,53	1289670,03
42	688507,36	1289143,75
43	688107,52	1288766,08
44	687553,48	1288286,31
45	687122,24	1287944,92
46	686528,80	1287515,48
47	686068,69	1287212,48
48	685788,07	1287044,18
49	685890,30	1286874,03
50	685943,08	1286786,20
51	687017,77	1287496,27
52	688042,55	1288310,05
13	688992,50	1289210,04
Сектор 127 Набс от 420,00 м до 430,98 м		
Контур 1		
1	680202,56	1312218,44
2	680226,11	1312367,13
3	680275,29	1312677,67
4	680270,73	1312680,47
5	679789,36	1312920,97
6	679600,74	1312550,78
7	679598,58	1312546,54
8	679757,26	1312466,38
1	680202,56	1312218,44
Контур 2		
9	674491,59	1314055,76
10	674492,09	1314060,49
11	674535,51	1314473,59
12	674046,41	1314529,72
13	672738,31	1314565,04

Обозначение характерных точек границ	Координаты МСК-65	
	X	Y
14	671432,09	1314486,22
15	670873,70	1314403,23
16	670913,79	1314118,00
17	670932,14	1313987,36
18	671136,81	1314016,83
19	671856,84	1314091,08
20	672404,75	1314123,14
21	673130,12	1314134,24
22	673675,37	1314118,54
23	674399,93	1314066,28
9	674491,59	1314055,76
Сектор 128 Набс от 570,00 м до 577,71 м		
Контур 1		
1	694633,10	1303551,88
2	694468,46	1313442,79
3	694214,50	1313258,59
4	694376,90	1303502,30
5	694502,74	1303526,65
1	694633,10	1303551,88
Контур 2		
6	694908,58	1287002,85
7	694743,93	1296893,75
8	694612,80	1296914,63
9	694486,22	1296934,78
10	694648,62	1287178,50
6	694908,58	1287002,85
Сектор 129 Набс от 580,00 м до 587,32 м		
Контур 1		
1	661755,04	1286518,40
2	661703,35	1289623,42
3	661635,80	1289694,73
4	661454,32	1289923,25
5	661513,91	1286343,51
1	661755,04	1286518,40
Контур 2		
6	661140,94	1308750,08
7	661338,33	1309016,40
8	661379,76	1309063,15
9	661317,17	1312823,54
10	661070,35	1312990,31
6	661140,94	1308750,08
Сектор 130 Набс от 175,00 м до 200,00 м		

Обозначение характерных точек границ	Координаты МСК-65	
	X	Y
Контур 1		
1	678265,34	1302691,36
2	678275,99	1303301,68
3	678265,64	1303301,96
4	678083,66	1303299,93
5	678021,28	1303297,14
6	678026,16	1303203,93
7	678053,56	1302681,17
8	678216,52	1302693,39
1	678265,34	1302691,36
Контур 2		
9	682324,75	1301218,04
10	682379,34	1301238,82
11	682347,59	1301322,64
12	682275,58	1301492,25
13	682186,64	1301676,68
14	682100,12	1301839,36
15	681995,45	1302015,33
16	681904,00	1302156,13
17	681765,56	1302062,24
18	681469,76	1301861,63
19	681377,54	1301799,08
20	681461,37	1301669,37
21	681547,98	1301523,24
22	681624,49	1301378,57
23	681698,03	1301225,45
24	681761,65	1301074,65
25	681785,05	1301012,57
26	681968,08	1301082,26
9	682324,75	1301218,04
Сектор 131 Набс от 200,00 м до 225,00 м		
Контур 1		
1	678275,99	1303301,68
2	678277,47	1303386,52
3	678285,07	1303822,09
4	678269,96	1303822,50
5	678061,02	1303820,01
6	677994,04	1303816,90
7	677998,10	1303739,31
8	678019,50	1303331,12
9	678021,28	1303297,14
10	678083,66	1303299,93
11	678265,64	1303301,96

Обозначение характерных точек границ	Координаты МСК-65	
	X	Y
1	678275,99	1303301,68
Контур 2		
12	682973,60	1301465,06
13	682937,24	1301560,97
14	682854,48	1301755,89
15	682753,33	1301965,48
16	682653,89	1302152,44
17	682534,87	1302352,42
18	682430,45	1302513,17
19	682357,17	1302463,47
20	682061,38	1302262,86
21	681904,00	1302156,13
22	681995,45	1302015,33
23	682100,12	1301839,36
24	682186,64	1301676,68
25	682275,58	1301492,25
26	682347,59	1301322,64
27	682379,34	1301238,82
28	682681,41	1301353,83
12	682973,60	1301465,06
Сектор 132 Набс от 225,00 м до 250,00 м		
Контур 1		
1	678285,07	1303822,09
2	678293,46	1304302,35
3	678294,16	1304342,49
4	678289,55	1304342,62
5	678033,90	1304340,05
6	677966,80	1304336,66
7	677976,71	1304147,50
8	677994,04	1303816,90
9	678061,02	1303820,01
10	678269,96	1303822,50
1	678285,07	1303822,09
Контур 2		
11	678026,16	1303203,93
12	678021,28	1303297,14
13	678019,50	1303331,12
14	677944,72	1303326,61
15	677762,31	1303308,58
16	677699,62	1303300,26
17	677712,47	1303208,83
18	677742,15	1302997,59
11	678026,16	1303203,93



Обозначение характерных точек границ	Координаты МСК-65	
	X	Y
Контур 3		
19	680956,33	1301948,92
20	681036,19	1302015,75
21	680956,71	1302108,30
22	680849,47	1302223,82
23	680732,52	1302338,12
24	680615,62	1302443,85
25	680489,15	1302547,53
26	680428,52	1302593,43
27	680316,84	1302445,21
28	680182,62	1302267,10
29	680236,59	1302226,24
30	680350,71	1302132,54
31	680452,95	1302040,06
32	680558,47	1301936,77
33	680652,26	1301835,73
34	680722,79	1301753,47
19	680956,33	1301948,92
Контур 4		
35	683567,88	1301691,32
36	683521,97	1301812,10
37	683432,24	1302022,13
38	683314,00	1302266,61
39	683206,31	1302468,03
40	683067,21	1302701,27
41	682956,93	1302870,23
42	682948,80	1302864,72
43	682653,00	1302664,10
44	682430,45	1302513,17
45	682534,87	1302352,42
46	682653,89	1302152,44
47	682753,33	1301965,48
48	682854,48	1301755,89
49	682937,24	1301560,97
50	682973,60	1301465,06
51	683038,05	1301489,61
52	683394,74	1301625,40
35	683567,88	1301691,32
Сектор 133 Набс от 250,00 м до 275,00 м		
Контур 1		
1	678294,16	1304342,49
2	678303,24	1304862,90
3	678285,00	1304863,39

Обозначение характерных точек границ	Координаты МСК-65	
	X	Y
4	678011,51	1304860,14
5	677939,56	1304856,42
6	677955,32	1304555,68
7	677966,80	1304336,66
8	678033,90	1304340,05
9	678289,55	1304342,62
1	678294,16	1304342,49
Контур 2		
10	678019,50	1303331,12
11	677998,10	1303739,31
12	677912,01	1303734,11
13	677709,45	1303713,95
14	677642,73	1303705,02
15	677651,66	1303641,49
16	677699,62	1303300,26
17	677762,31	1303308,58
18	677944,72	1303326,61
10	678019,50	1303331,12
Контур 3		
19	684108,06	1301896,97
20	684162,18	1301917,57
21	684106,49	1302063,78
22	684009,84	1302288,76
23	683874,41	1302568,28
24	683758,52	1302783,98
25	683599,25	1303050,63
26	683483,42	1303227,30
27	683244,64	1303065,36
28	682956,93	1302870,23
29	683067,21	1302701,27
30	683206,31	1302468,03
31	683314,00	1302266,61
32	683432,24	1302022,13
33	683521,97	1301812,10
34	683567,88	1301691,32
35	683751,39	1301761,18
19	684108,06	1301896,97
Контур 4		
36	681230,44	1302178,32
37	681349,55	1302278,01
38	681261,16	1302380,87
39	681141,23	1302510,05
40	681012,09	1302636,19
41	680881,36	1302754,42

Обозначение характерных точек границ	Координаты МСК-65	
	X	Y
42	680741,71	1302868,83
43	680674,43	1302919,76
44	680507,94	1302698,82
45	680428,52	1302593,43
46	680489,15	1302547,53
47	680615,62	1302443,85
48	680732,52	1302338,12
49	680849,47	1302223,82
50	680956,71	1302108,30
51	681036,19	1302015,75
36	681230,44	1302178,32
Контур 5		
52	679471,11	1302617,99
53	679578,96	1302872,06
54	679610,79	1302947,05
55	679480,23	1303000,14
56	679330,32	1303052,76
57	679183,92	1303097,88
58	679030,00	1303137,25
59	678880,22	1303169,43
60	678772,15	1303187,22
61	678716,23	1302834,14
62	678815,78	1302817,69
63	678948,40	1302789,18
64	679089,10	1302753,09
65	679218,73	1302713,13
66	679355,74	1302664,91
52	679471,11	1302617,99
Контур 6		
67	681173,97	1301661,02
68	681169,28	1301668,27
69	681076,68	1301797,36
70	680982,63	1301918,29
71	680956,33	1301948,92
72	680722,79	1301753,47
73	680682,21	1301719,50
74	680707,37	1301690,16
75	680790,64	1301583,07
76	680875,22	1301464,99
77	680878,18	1301460,41
67	681173,97	1301661,02
Сектор 134 Набс от 275,00 м до 300,00 м		
Контур 1		

Обозначение характерных точек границ	Координаты МСК-65	
	X	Y
1	684756,54	1302143,85
2	684691,22	1302314,90
3	684587,35	1302555,57
4	684439,87	1302859,60
5	684311,94	1303097,70
6	684144,45	1303378,09
7	684009,84	1303584,33
8	683836,21	1303466,57
9	683540,44	1303265,97
10	683483,42	1303227,30
11	683599,25	1303050,63
12	683758,52	1302783,98
13	683874,41	1302568,28
14	684009,84	1302288,76
15	684106,49	1302063,78
16	684162,18	1301917,57
17	684464,83	1302032,79
1	684756,54	1302143,85
Контур 2		
18	680182,62	1302267,10
19	680316,84	1302445,21
20	680256,23	1302491,10
21	680126,89	1302579,56
22	680001,32	1302658,42
23	679864,77	1302735,27
24	679732,80	1302802,88
25	679590,07	1302867,54
26	679578,96	1302872,06
27	679471,11	1302617,99
28	679454,86	1302579,69
29	679465,03	1302575,56
30	679595,59	1302516,36
31	679714,77	1302455,29
32	679839,68	1302384,94
33	679953,09	1302313,72
34	680071,39	1302232,75
35	680125,73	1302191,61
18	680182,62	1302267,10
Контур 3		
36	679610,79	1302947,05
37	679703,06	1303164,42
38	679750,47	1303276,10
39	679605,17	1303335,17
40	679441,91	1303392,40

Обозначение характерных точек границ	Координаты МСК-65	
	X	Y
41	679279,21	1303442,53
42	679111,58	1303485,32
43	678945,14	1303521,08
44	678828,07	1303540,28
45	678793,41	1303321,42
46	678772,15	1303187,22
47	678880,22	1303169,43
48	679030,00	1303137,25
49	679183,92	1303097,88
50	679330,32	1303052,76
51	679480,23	1303000,14
36	679610,79	1302947,05
Контур 4		
52	678303,24	1304862,90
53	678307,58	1305111,68
54	678312,32	1305383,31
55	678285,33	1305384,04
56	677988,67	1305380,22
57	677912,32	1305376,18
58	677912,54	1305372,05
59	677933,93	1304963,87
60	677939,56	1304856,42
61	678011,51	1304860,14
62	678285,00	1304863,39
52	678303,24	1304862,90
Контур 5		
63	677998,10	1303739,31
64	677994,04	1303816,90
65	677976,71	1304147,50
66	677880,75	1304141,71
67	677657,34	1304119,41
68	677585,84	1304109,78
69	677595,28	1304042,68
70	677642,73	1303705,02
71	677709,45	1303713,95
72	677912,01	1303734,11
63	677998,10	1303739,31
Контур 6		
73	681504,54	1302407,72
74	681662,99	1302540,33
75	681557,60	1302662,66
76	681430,82	1302798,59
77	681282,87	1302942,74
78	681144,73	1303067,10

Обозначение характерных точек границ	Координаты МСК-65	
	X	Y
79	680984,78	1303197,81
80	680920,47	1303246,26
81	680890,28	1303206,20
82	680699,04	1302952,42
83	680674,43	1302919,76
84	680741,71	1302868,83
85	680881,36	1302754,42
86	681012,09	1302636,19
87	681141,23	1302510,05
88	681261,16	1302380,87
89	681349,55	1302278,01
73	681504,54	1302407,72
Контур 7		
90	681377,54	1301799,08
91	681469,76	1301861,63
92	681463,62	1301871,13
93	681362,71	1302011,66
94	681258,19	1302146,04
95	681230,44	1302178,32
96	681036,19	1302015,75
97	680956,33	1301948,92
98	680982,63	1301918,29
99	681076,68	1301797,36
100	681169,28	1301668,27
101	681173,97	1301661,02
90	681377,54	1301799,08
Сектор 135		
Набс от 300,00 м до 325,00 м		
Контур 1		
1	685350,85	1302370,11
2	685279,52	1302556,75
3	685166,19	1302819,33
4	685005,33	1303150,93
5	684960,13	1303236,34
6	684861,73	1303418,05
7	684669,05	1303739,80
8	684536,38	1303941,43
9	684427,89	1303867,85
10	684132,01	1303667,18
11	684009,84	1303584,33
12	684144,45	1303378,09
13	684311,94	1303097,70
14	684439,87	1302859,60
15	684587,35	1302555,57

Обозначение характерных точек границ	Координаты МСК-65	
	X	Y
16	684691,22	1302314,90
17	684756,54	1302143,85
18	684821,50	1302168,58
19	685178,20	1302304,38
1	685350,85	1302370,11
Контур 2		
20	680428,52	1302593,43
21	680507,94	1302698,82
22	680440,57	1302749,82
23	680300,68	1302845,41
24	680162,44	1302932,22
25	680014,75	1303015,25
26	679869,47	1303089,68
27	679715,11	1303159,52
28	679703,06	1303164,42
29	679610,79	1302947,05
30	679578,96	1302872,06
31	679590,07	1302867,54
32	679732,80	1302802,88
33	679864,77	1302735,27
34	680001,32	1302658,42
35	680126,89	1302579,56
36	680256,23	1302491,10
37	680316,84	1302445,21
20	680428,52	1302593,43
Контур 3		
38	679750,47	1303276,10
39	679827,16	1303456,79
40	679890,14	1303605,16
41	679730,45	1303670,08
42	679553,49	1303732,05
43	679374,85	1303787,08
44	679193,16	1303833,39
45	679010,42	1303872,64
46	678883,99	1303893,34
47	678872,15	1303818,58
48	678828,07	1303540,28
49	678945,14	1303521,08
50	679111,58	1303485,32
51	679279,21	1303442,53
52	679441,91	1303392,40
53	679605,17	1303335,17
38	679750,47	1303276,10
Контур 4		

Обозначение характерных точек границ	Координаты МСК-65	
	X	Y
54	675776,00	1305044,31
55	675949,76	1305385,32
56	675953,36	1305392,40
57	675818,23	1305459,92
58	675536,87	1305586,54
59	675435,03	1305346,62
60	675442,81	1305330,67
61	675568,34	1305073,29
62	675677,12	1304850,25
54	675776,00	1305044,31
Контур 5		
63	678312,32	1305383,31
64	678320,88	1305873,29
65	678321,41	1305903,71
66	678287,67	1305904,63
67	677967,32	1305900,32
68	677885,08	1305895,94
69	677891,14	1305780,24
70	677912,32	1305376,18
71	677988,67	1305380,22
72	678285,33	1305384,04
63	678312,32	1305383,31
Контур 6		
73	677976,71	1304147,50
74	677966,80	1304336,66
75	677955,32	1304555,68
76	677847,61	1304549,18
77	677605,17	1304524,86
78	677528,96	1304514,54
79	677543,02	1304414,49
80	677585,84	1304109,78
81	677657,34	1304119,41
82	677880,75	1304141,71
73	677976,71	1304147,50
Контур 7		
83	681778,65	1302637,14
84	681976,36	1302802,60
85	681861,31	1302936,08
86	681722,20	1303085,23
87	681561,63	1303241,59
88	681410,05	1303378,04
89	681236,47	1303519,81
90	681166,39	1303572,61
91	681081,39	1303459,81

Обозначение характерных точек границ	Координаты МСК-65	
	X	Y
92	680920,47	1303246,26
93	680984,78	1303197,81
94	681144,73	1303067,10
95	681282,87	1302942,74
96	681430,82	1302798,59
97	681557,60	1302662,66
98	681662,99	1302540,33
83	681778,65	1302637,14
Контур 8		
99	681765,56	1302062,24
100	681758,15	1302073,70
101	681648,73	1302225,96
102	681533,97	1302373,50
103	681504,54	1302407,72
104	681349,55	1302278,01
105	681230,44	1302178,32
106	681258,19	1302146,04
107	681362,71	1302011,66
108	681463,62	1301871,13
109	681469,76	1301861,63
99	681765,56	1302062,24
Сектор 136 Набс от 325,00 м до 350,00 м		
Контур 1		
1	685891,53	1302575,95
2	685945,12	1302596,35
3	685867,81	1302798,61
4	685820,46	1302908,99
5	685742,52	1303088,81
6	685565,14	1303453,81
7	685508,35	1303559,64
8	685415,03	1303731,99
9	685206,52	1304080,13
10	685140,72	1304180,61
11	685062,89	1304298,50
12	685019,55	1304269,11
13	684723,74	1304068,49
14	684536,38	1303941,43
15	684669,05	1303739,80
16	684861,73	1303418,05
17	684960,13	1303236,34
18	685005,33	1303150,93
19	685166,19	1302819,33
20	685279,52	1302556,75

Обозначение характерных точек границ	Координаты МСК-65	
	X	Y
21	685350,85	1302370,11
22	685534,78	1302440,14
1	685891,53	1302575,95
Контур 2		
23	680507,94	1302698,82
24	680674,43	1302919,76
25	680699,04	1302952,42
26	680623,53	1303009,57
27	680474,47	1303111,25
28	680322,09	1303206,93
29	680164,74	1303295,23
30	680004,60	1303377,26
31	679840,15	1303451,51
32	679827,16	1303456,79
33	679750,47	1303276,10
34	679703,06	1303164,42
35	679715,11	1303159,52
36	679869,47	1303089,68
37	680014,75	1303015,25
38	680162,44	1302932,22
39	680300,68	1302845,41
40	680440,57	1302749,82
23	680507,94	1302698,82
Контур 3		
41	679890,14	1303605,16
42	679951,42	1303749,51
43	680029,98	1303934,59
44	679854,69	1304005,39
45	679653,13	1304075,80
46	679469,42	1304131,94
47	679262,50	1304184,51
48	679074,60	1304224,44
49	678939,91	1304246,38
50	678883,99	1303893,34
51	679010,42	1303872,64
52	679193,16	1303833,39
53	679374,85	1303787,08
54	679553,49	1303732,05
55	679730,45	1303670,08
41	679890,14	1303605,16
Контур 4		
56	675953,36	1305392,40
57	676123,51	1305726,33
58	676213,89	1305903,71

Обозначение характерных точек границ	Координаты МСК-65	
	X	Y
59	676064,45	1305978,37
60	675761,09	1306114,78
61	675684,68	1305934,78
62	675567,91	1305659,68
63	675536,87	1305586,54
64	675818,23	1305459,92
56	675953,36	1305392,40
Контур 5		
65	677955,32	1304555,68
66	677939,56	1304856,42
67	677933,93	1304963,87
68	677815,51	1304956,72
69	677552,28	1304930,24
70	677472,07	1304919,30
71	677493,19	1304769,06
72	677528,96	1304514,54
73	677605,17	1304524,86
74	677847,61	1304549,18
65	677955,32	1304555,68
Контур 6		
75	678591,46	1303614,65
76	678752,45	1303731,61
77	678658,53	1303861,10
78	678493,97	1304069,82
79	678293,46	1304302,35
80	678285,07	1303822,09
81	678277,47	1303386,52
82	678281,96	1303389,78
75	678591,46	1303614,65
Контур 7		
83	678321,41	1305903,71
84	678330,49	1306424,12
85	678292,01	1306425,17
86	677948,12	1306420,45
87	677857,84	1306415,70
88	677869,75	1306188,43
89	677885,08	1305895,94
90	677967,32	1305900,32
91	678287,67	1305904,63
83	678321,41	1305903,71
Контур 8		
92	681904,00	1302156,13
93	682061,38	1302262,86
94	682052,07	1302277,19

Обозначение характерных точек границ	Координаты МСК-65	
	X	Y
95	681927,34	1302450,47
96	681809,06	1302601,84
97	681778,65	1302637,14
98	681662,99	1302540,33
99	681504,54	1302407,72
100	681533,97	1302373,50
101	681648,73	1302225,96
102	681758,15	1302073,70
103	681765,56	1302062,24
92	681904,00	1302156,13
Контур 9		
104	682052,76	1302866,54
105	682289,77	1303064,90
106	682156,68	1303219,10
107	682012,57	1303372,92
108	681831,24	1303549,27
109	681674,28	1303689,95
110	681478,26	1303849,82
111	681412,47	1303899,17
112	681272,51	1303713,43
113	681166,39	1303572,61
114	681236,47	1303519,81
115	681410,05	1303378,04
116	681561,63	1303241,59
117	681722,20	1303085,23
118	681861,31	1302936,08
119	681976,36	1302802,60
104	682052,76	1302866,54
Сектор 137 Набс от 350,00 м до 375,00 м		
Контур 1		
1	686539,30	1302822,57
2	686461,07	1303027,58
3	686327,06	1303339,49
4	686289,65	1303418,49
5	686126,10	1303754,32
6	685970,96	1304041,12
7	685751,10	1304408,64
8	685589,26	1304655,49
9	685315,27	1304469,67
10	685062,89	1304298,50
11	685140,72	1304180,61
12	685206,52	1304080,13
13	685415,03	1303731,99



Обозначение характерных точек границ	Координаты МСК-65	
	X	Y
14	685508,35	1303559,64
15	685565,14	1303453,81
16	685742,52	1303088,81
17	685820,46	1302908,99
18	685867,81	1302798,61
19	685945,12	1302596,35
20	686248,11	1302711,71
1	686539,30	1302822,57
Контур 2		
21	680699,04	1302952,42
22	680890,28	1303206,20
23	680807,07	1303268,89
24	680638,25	1303383,85
25	680482,36	1303481,25
26	680304,16	1303581,06
27	680140,38	1303664,50
28	679954,16	1303748,41
29	679951,42	1303749,51
30	679890,14	1303605,16
31	679827,16	1303456,79
32	679840,15	1303451,51
33	680004,60	1303377,26
34	680164,74	1303295,23
35	680322,09	1303206,93
36	680474,47	1303111,25
37	680623,53	1303009,57
21	680699,04	1302952,42
Контур 3		
38	676297,26	1306067,34
39	676471,02	1306408,35
40	676474,42	1306415,03
41	676311,91	1306496,22
42	675985,31	1306643,01
43	675814,43	1306240,45
44	675797,65	1306200,91
45	675761,09	1306114,78
46	676064,45	1305978,37
47	676213,89	1305903,71
38	676297,26	1306067,34
Контур 4		
48	677933,93	1304963,87
49	677912,54	1305372,05
50	677784,20	1305364,31
51	677499,94	1305335,67

Обозначение характерных точек границ	Координаты МСК-65	
	X	Y
52	677415,19	1305324,06
53	677445,91	1305105,49
54	677472,07	1304919,30
55	677552,28	1304930,24
56	677815,51	1304956,72
48	677933,93	1304963,87
Контур 5		
57	680029,98	1303934,59
58	680075,53	1304041,90
59	680169,66	1304263,67
60	679979,68	1304340,41
61	679763,78	1304415,76
62	679564,77	1304476,57
63	679343,13	1304532,82
64	679139,58	1304576,06
65	678995,83	1304599,45
66	678964,24	1304400,00
67	678945,27	1304424,06
68	678684,48	1304727,08
69	678487,56	1304936,23
70	678307,58	1305111,68
71	678303,24	1304862,90
72	678294,16	1304342,49
73	678293,46	1304302,35
74	678493,97	1304069,82
75	678658,53	1303861,10
76	678752,45	1303731,61
77	678872,15	1303818,58
77	678872,15	1303818,58
78	678883,99	1303893,34
79	678939,91	1304246,38
80	679074,60	1304224,44
81	679262,50	1304184,51
82	679469,42	1304131,94
83	679653,13	1304075,80
84	679854,69	1304005,39
57	680029,98	1303934,59
Контур 6		
85	678330,49	1306424,12
86	678333,53	1306598,39
87	678339,58	1306944,52
88	678294,80	1306945,74
89	677924,68	1306940,51
90	677830,60	1306935,46

Обозначение характерных точек границ	Координаты МСК-65	
	X	Y
91	677848,36	1306596,61
92	677857,84	1306415,70
93	677948,12	1306420,45
94	678292,01	1306425,17
85	678330,49	1306424,12
Контур 7		
95	682601,01	1303325,38
96	682603,16	1303327,18
97	682459,74	1303493,26
98	682303,78	1303659,74
99	682109,29	1303848,80
100	681939,41	1304001,05
101	681729,18	1304172,44
102	681658,40	1304225,53
103	681654,91	1304220,89
104	681463,78	1303967,26
105	681412,47	1303899,17
106	681478,26	1303849,82
107	681674,28	1303689,95
108	681831,24	1303549,27
109	682012,57	1303372,92
110	682156,68	1303219,10
111	682289,77	1303064,90
112	682326,93	1303095,99
95	682601,01	1303325,38
Контур 8		
113	682357,17	1302463,47
114	682346,43	1302480,01
115	682212,79	1302665,57
116	682084,66	1302829,53
117	682052,76	1302866,54
118	681976,36	1302802,60
119	681778,65	1302637,14
120	681809,06	1302601,84
121	681927,34	1302450,47
122	682052,07	1302277,19
123	682061,38	1302262,86
113	682357,17	1302463,47
Сектор 138 Набс от 375,00 м до 400,00 м		
Контур 1		
1	687133,70	1303048,86
2	687044,40	1303282,33
3	686949,71	1303502,00

Обозначение характерных точек границ	Координаты МСК-65	
	X	Y
4	686898,66	1303619,81
5	686695,20	1304038,23
6	686581,72	1304248,81
7	686520,59	1304361,73
8	686281,44	1304760,81
9	686150,05	1304960,70
10	686115,79	1305012,59
11	685906,94	1304870,95
12	685611,07	1304670,28
13	685589,26	1304655,49
14	685751,10	1304408,64
15	685970,96	1304041,12
16	686126,10	1303754,32
17	686289,65	1303418,49
18	686327,06	1303339,49
19	686461,07	1303027,58
20	686539,30	1302822,57
21	686604,77	1302847,49
22	686961,56	1302983,32
1	687133,70	1303048,86
Контур 2		
23	680920,47	1303246,26
24	681081,39	1303459,81
25	680991,25	1303527,72
26	680811,32	1303650,19
27	680643,31	1303755,15
28	680453,38	1303861,47
29	680276,86	1303951,38
30	680078,40	1304040,75
31	680075,53	1304041,90
32	680029,98	1303934,59
33	679951,42	1303749,51
34	679954,16	1303748,41
35	680140,38	1303664,50
36	680304,16	1303581,06
37	680482,36	1303481,25
38	680638,25	1303383,85
39	680807,07	1303268,89
40	680890,28	1303206,20
23	680920,47	1303246,26
Контур 3		
41	676474,42	1306415,03
42	676644,77	1306749,36
43	676734,94	1306926,34

Обозначение характерных точек границ	Координаты МСК-65	
	X	Y
44	676559,16	1307014,16
45	676209,53	1307171,25
46	676041,51	1306775,40
47	675985,31	1306643,01
48	676311,91	1306496,22
41	676474,42	1306415,03
Контур 4		
49	680199,64	1304334,30
50	680309,39	1304592,83
51	680300,73	1304596,72
52	680102,34	1304676,35
53	679862,29	1304759,89
54	679657,71	1304821,92
55	679411,30	1304884,23
56	679202,09	1304928,20
57	679051,75	1304952,52
58	679081,78	1305142,13
59	678901,14	1305333,95
60	678600,10	1305626,98
61	678368,75	1305833,23
62	678320,88	1305873,29
63	678312,32	1305383,31
64	678307,58	1305111,68
65	678487,56	1304936,23
66	678684,48	1304727,08
67	678945,27	1304424,06
68	678964,24	1304400,00
69	678995,83	1304599,45
70	679139,58	1304576,06
71	679343,13	1304532,82
72	679564,77	1304476,57
73	679763,78	1304415,76
74	679979,68	1304340,41
75	680169,66	1304263,67
49	680199,64	1304334,30
Контур 5		
76	677912,54	1305372,05
77	677912,32	1305376,18
78	677891,14	1305780,24
79	677756,53	1305772,12
80	677446,45	1305740,99
81	677358,30	1305728,82
82	677399,83	1305433,35
83	677415,19	1305324,06

Обозначение характерных точек границ	Координаты МСК-65	
	X	Y
84	677499,94	1305335,67
85	677784,20	1305364,31
76	677912,54	1305372,05
Контур 6		
86	678339,58	1306944,52
87	678345,73	1307296,88
88	678354,98	1307827,03
89	678213,39	1307609,00
90	678004,94	1307288,02
91	677826,52	1307013,28
92	677830,60	1306935,46
93	677924,68	1306940,51
94	678294,80	1306945,74
86	678339,58	1306944,52
Контур 7		
95	682875,16	1303554,82
96	682916,54	1303589,45
97	682762,81	1303767,43
98	682594,95	1303946,58
99	682387,34	1304148,33
100	682204,51	1304312,18
101	681980,10	1304495,07
102	681904,33	1304551,89
103	681846,03	1304474,52
104	681658,40	1304225,53
105	681729,18	1304172,44
106	681939,41	1304001,05
107	682109,29	1303848,80
108	682303,78	1303659,74
109	682459,74	1303493,26
110	682603,16	1303327,18
95	682875,16	1303554,82
Контур 8		
111	682653,00	1302664,10
112	682639,41	1302684,92
113	682490,70	1302891,05
114	682358,69	1303059,20
115	682326,93	1303095,99
116	682289,77	1303064,90
117	682052,76	1302866,54
118	682084,66	1302829,53
119	682212,79	1302665,57
120	682346,43	1302480,01
121	682357,17	1302463,47

Обозначение характерных точек границ	Координаты МСК-65	
	X	Y
122	682430,45	1302513,17
111	682653,00	1302664,10
Сектор 139		
Набс от 400,00 м до 425,00 м		
Контур 1		
1	687674,88	1303254,89
2	687727,97	1303275,11
3	687632,70	1303524,19
4	687529,15	1303764,36
5	687477,24	1303884,16
6	687260,22	1304330,44
7	687136,14	1304560,67
8	687073,99	1304675,49
9	686818,90	1305101,15
10	686675,23	1305319,70
11	686642,26	1305369,64
12	686498,56	1305272,19
13	686202,75	1305071,57
14	686115,79	1305012,59
15	686150,05	1304960,70
16	686281,44	1304760,81
17	686520,59	1304361,73
18	686581,72	1304248,81
19	686695,20	1304038,23
20	686898,66	1303619,81
21	686949,71	1303502,00
22	687044,40	1303282,33
23	687133,70	1303048,86
24	687318,22	1303119,11
1	687674,88	1303254,89
Контур 2		
25	681166,39	1303572,61
26	681272,51	1303713,43
27	681176,33	1303785,89
28	680984,38	1303916,53
29	680805,20	1304028,46
30	680602,60	1304141,87
31	680414,35	1304237,77
32	680202,64	1304333,09
33	680199,64	1304334,30
34	680169,66	1304263,67
35	680075,53	1304041,90
36	680078,40	1304040,75
37	680276,86	1303951,38

Обозначение характерных точек границ	Координаты МСК-65	
	X	Y
38	680453,38	1303861,47
39	680643,31	1303755,15
40	680811,32	1303650,19
41	680991,25	1303527,72
42	681081,39	1303459,81
25	681166,39	1303572,61
Контур 3		
43	674556,56	1307716,86
44	674604,73	1307964,66
45	674652,89	1308212,46
46	674658,45	1308241,06
47	674615,20	1308249,89
48	674172,72	1308321,61
49	673972,38	1308345,50
50	674061,96	1308161,83
51	674187,49	1307904,45
52	674275,32	1307724,37
53	674502,93	1307687,23
54	674548,97	1307677,82
43	674556,56	1307716,86
Контур 4		
55	676818,52	1307090,37
56	676992,28	1307431,38
57	676995,47	1307437,65
58	676804,38	1307533,12
59	676433,76	1307699,48
60	676415,10	1307655,53
61	676228,30	1307215,46
62	676209,53	1307171,25
63	676559,16	1307014,16
64	676734,94	1306926,34
55	676818,52	1307090,37
Контур 5		
65	680323,79	1304626,77
66	680447,90	1304919,16
67	680449,08	1304921,92
68	680439,78	1304926,10
69	680228,17	1305011,02
70	679972,13	1305100,14
71	679753,93	1305166,29
72	679491,09	1305232,75
73	679267,96	1305279,64
74	679107,67	1305305,57
75	679163,59	1305658,64

Обозначение характерных точек границ	Координаты МСК-65	
	X	Y
76	679193,82	1305849,51
77	678988,69	1306049,29
78	678741,80	1306269,34
79	678398,76	1306548,92
80	678333,53	1306598,39
81	678330,49	1306424,12
82	678321,41	1305903,71
83	678320,88	1305873,29
84	678368,75	1305833,23
85	678600,10	1305626,98
86	678901,14	1305333,95
87	679081,78	1305142,13
88	679051,75	1304952,52
89	679202,09	1304928,20
90	679411,30	1304884,23
91	679657,71	1304821,92
92	679862,29	1304759,89
93	680102,34	1304676,35
94	680300,73	1304596,72
95	680309,39	1304592,83
65	680323,79	1304626,77
Контур 6		
96	677891,14	1305780,24
97	677885,08	1305895,94
98	677869,75	1306188,43
99	677721,28	1306179,47
100	677395,45	1306146,56
101	677301,42	1306133,58
102	677355,29	1305750,23
103	677358,30	1305728,82
104	677446,45	1305740,99
105	677756,53	1305772,12
96	677891,14	1305780,24
Контур 7		
106	683149,27	1303784,23
107	683230,10	1303851,88
108	683050,55	1304059,18
109	682883,01	1304236,71
110	682655,94	1304456,98
111	682468,26	1304624,50
112	682231,02	1304817,69
113	682150,27	1304878,26
114	682037,33	1304728,39
115	681904,33	1304551,89

Обозначение характерных точек границ	Координаты МСК-65	
	X	Y
116	681980,10	1304495,07
117	682204,51	1304312,18
118	682387,34	1304148,33
119	682594,95	1303946,58
120	682762,81	1303767,43
121	682916,54	1303589,45
106	683149,27	1303784,23
Контур 8		
122	682948,80	1302864,72
123	682934,26	1302886,99
124	682775,64	1303106,84
125	682634,85	1303286,19
126	682601,01	1303325,38
127	682326,93	1303095,99
128	682358,69	1303059,20
129	682490,70	1302891,05
130	682639,41	1302684,92
131	682653,00	1302664,10
122	682948,80	1302864,72
Сектор 140 Набс от 425,00 м до 450,00 м		
Контур 1		
1	688322,28	1303501,36
2	688220,99	1303766,06
3	688090,05	1304069,46
4	688054,87	1304150,63
5	687825,25	1304622,65
6	687668,37	1304913,49
7	687626,25	1304991,28
8	687356,36	1305441,50
9	687174,73	1305717,56
10	687168,70	1305726,68
11	687090,15	1305673,41
12	686794,36	1305472,80
13	686642,26	1305369,64
14	686675,23	1305319,70
15	686818,90	1305101,15
16	687073,99	1304675,49
17	687136,14	1304560,67
18	687260,22	1304330,44
19	687477,24	1303884,16
20	687529,15	1303764,36
21	687632,70	1303524,19
22	687727,97	1303275,11

Обозначение характерных точек границ	Координаты МСК-65	
	X	Y
23	688031,54	1303390,68
1	688322,28	1303501,36
Контур 2		
24	681272,51	1303713,43
25	681412,47	1303899,17
26	681463,78	1303967,26
27	681358,42	1304046,28
28	681146,73	1304190,09
29	680963,93	1304303,73
30	680740,52	1304428,54
31	680548,51	1304525,82
32	680323,79	1304626,77
33	680309,39	1304592,83
34	680199,64	1304334,30
35	680202,64	1304333,09
36	680414,35	1304237,77
37	680602,60	1304141,87
38	680805,20	1304028,46
39	680984,38	1303916,53
40	681176,33	1303785,89
24	681272,51	1303713,43
Контур 3		
41	680449,08	1304921,92
42	680572,02	1305211,55
43	680588,75	1305250,98
44	680567,67	1305260,44
45	680351,40	1305346,73
46	680070,43	1305444,34
47	679847,46	1305511,46
48	679559,05	1305584,21
49	679331,08	1305631,64
50	679163,59	1305658,64
51	679107,67	1305305,57
52	679267,96	1305279,64
53	679491,09	1305232,75
54	679753,93	1305166,29
55	679972,13	1305100,14
56	680228,17	1305011,02
57	680439,78	1304926,10
41	680449,08	1304921,92
Контур 4		
58	674658,45	1308241,06
59	674700,05	1308455,08
60	674746,86	1308695,88

Обозначение характерных точек границ	Координаты МСК-65	
	X	Y
61	674767,93	1308804,30
62	674721,28	1308813,83
63	674250,13	1308890,16
64	673952,96	1308925,19
65	673952,36	1308925,26
66	673931,65	1308728,22
67	673905,77	1308482,06
67	673905,77	1308482,06
68	673936,43	1308419,21
69	673972,38	1308345,50
70	674172,72	1308321,61
71	674615,20	1308249,89
58	674658,45	1308241,06
Контур 5		
72	675814,43	1306240,45
73	675985,31	1306643,01
74	676041,51	1306775,40
75	676016,37	1306786,61
76	675743,25	1306895,48
77	675551,57	1306962,64
78	675611,42	1306798,21
79	675682,62	1306602,60
80	675753,81	1306406,99
72	675814,43	1306240,45
Контур 6		
81	676995,47	1307437,65
82	677166,03	1307772,39
83	677256,00	1307948,96
84	677051,72	1308051,02
85	676657,98	1308227,72
86	676601,90	1308095,60
87	676433,76	1307699,48
88	676804,38	1307533,12
81	676995,47	1307437,65
Контур 7		
89	679193,82	1305849,51
90	679219,51	1306011,71
91	679275,44	1306364,84
92	679302,85	1306537,91
93	679115,12	1306705,20
94	678749,46	1307003,21
95	678466,49	1307214,13
96	678345,73	1307296,88
97	678339,58	1306944,52



Обозначение характерных точек границ	Координаты МСК-65	
	X	Y
98	678333,53	1306598,39
99	678398,76	1306548,92
100	678741,80	1306269,34
101	678988,69	1306049,29
89	679193,82	1305849,51
Контур 8		
102	677869,75	1306188,43
103	677857,84	1306415,70
104	677848,36	1306596,61
105	677687,81	1306586,93
106	677540,31	1306572,55
107	677379,60	1306325,08
108	677293,20	1306192,04
109	677301,42	1306133,58
110	677395,45	1306146,56
111	677721,28	1306179,47
102	677869,75	1306188,43
Контур 9		
112	683244,64	1303065,36
113	683227,58	1303091,38
114	683053,41	1303332,50
115	682909,26	1303515,37
116	682875,16	1303554,82
117	682603,16	1303327,18
118	682601,01	1303325,38
119	682634,85	1303286,19
120	682775,64	1303106,84
121	682934,26	1302886,99
122	682948,80	1302864,72
123	682956,93	1302870,23
112	683244,64	1303065,36
Контур 10		
124	683423,50	1304013,73
125	683543,49	1304114,15
126	683352,67	1304334,44
127	683174,13	1304523,62
128	682933,40	1304757,08
129	682733,29	1304935,69
130	682481,93	1305140,32
131	682396,20	1305204,62
132	682228,28	1304981,79
133	682150,27	1304878,26
134	682231,02	1304817,69
135	682468,26	1304624,50

Обозначение характерных точек границ	Координаты МСК-65	
	X	Y
136	682655,94	1304456,98
137	682883,01	1304236,71
138	683050,55	1304059,18
139	683230,10	1303851,88
124	683423,50	1304013,73
Сектор 141		
Набс от 450,00 м до 475,00 м		
Контур 1		
1	688916,55	1303727,61
2	688809,28	1304007,92
3	688668,92	1304333,14
4	688633,41	1304415,07
5	688390,27	1304914,87
6	688222,10	1305226,62
7	688179,59	1305305,14
8	687893,82	1305781,84
9	687699,12	1306077,75
10	687695,16	1306083,73
11	687681,76	1306074,65
12	687385,96	1305874,03
13	687168,70	1305726,68
14	687174,73	1305717,56
15	687356,36	1305441,50
16	687626,25	1304991,28
17	687668,37	1304913,49
18	687825,25	1304622,65
19	688054,87	1304150,63
20	688090,05	1304069,46
21	688220,99	1303766,06
22	688322,28	1303501,36
23	688388,24	1303526,48
24	688744,90	1303662,26
1	688916,55	1303727,61
Контур 2		
25	681463,78	1303967,26
26	681654,91	1304220,89
27	681543,30	1304304,59
28	681319,17	1304456,85
29	681125,62	1304577,17
30	680889,07	1304709,32
31	680685,78	1304812,31
32	680447,90	1304919,16
33	680323,79	1304626,77
34	680548,51	1304525,82

Обозначение характерных точек границ	Координаты МСК-65	
	X	Y
35	680740,52	1304428,54
36	680963,93	1304303,73
37	681146,73	1304190,09
38	681358,42	1304046,28
25	681463,78	1303967,26
Контур 3		
39	680588,75	1305250,98
40	680696,12	1305503,92
41	680728,44	1305580,07
42	680706,06	1305590,10
43	680476,17	1305681,83
44	680179,59	1305784,82
45	679942,57	1305856,16
46	679638,15	1305932,90
47	679395,82	1305983,32
48	679219,51	1306011,71
49	679193,82	1305849,51
50	679163,59	1305658,64
51	679331,08	1305631,64
52	679559,05	1305584,21
53	679847,46	1305511,46
54	680070,43	1305444,34
55	680351,40	1305346,73
56	680567,67	1305260,44
39	680588,75	1305250,98
Контур 4		
57	674767,93	1308804,30
58	674807,39	1309007,27
59	674831,76	1309132,65
60	674877,42	1309367,53
61	674828,42	1309377,54
62	674325,98	1309458,95
63	674012,87	1309495,78
64	674012,33	1309495,84
65	674011,64	1309489,30
66	673971,64	1309108,76
67	673952,36	1308925,26
68	673952,96	1308925,19
69	674250,13	1308890,16
70	674721,28	1308813,83
57	674767,93	1308804,30
Контур 5		
71	676041,51	1306775,40
72	676209,53	1307171,25

Обозначение характерных точек границ	Координаты МСК-65	
	X	Y
73	676228,30	1307215,46
74	676201,07	1307227,62
75	675911,68	1307342,94
76	675683,43	1307422,78
77	675636,25	1307285,74
78	675537,92	1307000,17
78	675537,92	1307000,17
79	675540,23	1306993,82
80	675551,57	1306962,64
81	675743,25	1306895,48
82	676016,37	1306786,61
71	676041,51	1306775,40
Контур 6		
83	677339,78	1308113,40
84	677513,54	1308454,41
85	677516,53	1308460,28
86	677300,16	1308568,37
87	676882,20	1308755,95
88	676788,70	1308535,67
89	676657,98	1308227,72
90	677051,72	1308051,02
91	677256,00	1307948,96
83	677339,78	1308113,40
Контур 7		
92	677848,36	1306596,61
93	677830,60	1306935,46
94	677826,52	1307013,28
95	677796,49	1306967,04
96	677588,05	1306646,06
97	677540,31	1306572,55
98	677687,81	1306586,93
92	677848,36	1306596,61
Контур 8		
99	679302,85	1306537,91
100	679331,36	1306717,91
101	679387,28	1307071,01
102	679408,67	1307206,03
103	679100,36	1307457,33
104	678799,33	1307681,69
105	678425,42	1307935,50
106	678421,83	1307929,98
107	678354,98	1307827,03
108	678345,73	1307296,88
109	678466,49	1307214,13

Обозначение характерных точек границ	Координаты МСК-65	
	X	Y
110	678749,46	1307003,21
111	679115,12	1306705,20
99	679302,85	1306537,91
Контур 9		
112	683697,61	1304243,14
113	683856,92	1304376,47
114	683654,79	1304609,69
115	683465,72	1304810,02
116	683210,86	1305057,19
117	683146,65	1305115,32
118	682992,89	1305251,66
119	682712,48	1305479,42
120	682642,51	1305531,49
121	682610,91	1305489,55
122	682419,41	1305235,42
123	682396,20	1305204,62
124	682481,93	1305140,32
125	682733,29	1304935,69
126	682933,40	1304757,08
127	683174,13	1304523,62
128	683352,67	1304334,44
129	683543,49	1304114,15
112	683697,61	1304243,14
Контур 10		
130	683483,42	1303227,30
131	683540,44	1303265,97
132	683521,80	1303294,40
133	683337,93	1303548,87
134	683184,70	1303743,25
135	683149,27	1303784,23
136	682916,54	1303589,45
137	682875,16	1303554,82
138	682909,26	1303515,37
139	683053,41	1303332,50
140	683227,58	1303091,38
141	683244,64	1303065,36
130	683483,42	1303227,30
Сектор 142 Набс от 475,00 м до 500,00 м		
Контур 1		
1	689458,23	1303933,83
2	689510,82	1303953,86
3	689397,57	1304249,79
4	689247,69	1304597,04

Обозначение характерных точек границ	Координаты МСК-65	
	X	Y
5	689211,94	1304679,52
6	688955,30	1305207,09
7	688775,72	1305539,95
8	688732,93	1305619,00
9	688431,27	1306122,19
10	688223,37	1306438,14
11	688221,63	1306440,78
12	687977,57	1306275,26
13	687695,16	1306083,73
14	687699,12	1306077,75
15	687893,82	1305781,84
16	688179,59	1305305,14
17	688222,10	1305226,62
18	688390,27	1304914,87
19	688633,41	1304415,07
20	688668,92	1304333,14
21	688809,28	1304007,92
22	688916,55	1303727,61
23	689101,57	1303798,05
1	689458,23	1303933,83
Контур 2		
24	681658,40	1304225,53
25	681846,03	1304474,52
26	681728,18	1304562,90
27	681491,60	1304723,62
28	681287,31	1304850,61
29	681037,62	1304990,09
30	680823,04	1305098,80
31	680572,02	1305211,55
32	680449,08	1304921,92
33	680447,90	1304919,16
34	680685,78	1304812,31
35	680889,07	1304709,32
36	681125,62	1304577,17
37	681319,17	1304456,85
38	681543,30	1304304,59
39	681654,91	1304220,89
24	681658,40	1304225,53
Контур 3		
40	680728,44	1305580,07
41	680820,24	1305796,32
42	680868,13	1305909,17
43	680844,45	1305919,77
44	680601,78	1306016,60

Обозначение характерных точек границ	Координаты МСК-65	
	X	Y
45	680301,63	1306120,86
46	680047,11	1306198,04
47	680004,85	1306209,64
48	679700,04	1306285,85
49	679456,03	1306335,90
50	679275,44	1306364,84
51	679219,51	1306011,71
52	679395,82	1305983,32
53	679638,15	1305932,90
54	679942,57	1305856,16
55	680179,59	1305784,82
56	680476,17	1305681,83
57	680706,06	1305590,10
40	680728,44	1305580,07
Контур 4		
58	674877,42	1309367,53
59	674922,97	1309601,88
60	674986,90	1309930,77
61	674935,45	1309941,28
62	674404,39	1310027,34
63	674072,94	1310066,35
64	674072,30	1310066,42
65	674051,64	1309869,84
66	674012,33	1309495,84
67	674012,87	1309495,78
68	674325,98	1309458,95
69	674828,42	1309377,54
58	674877,42	1309367,53
Контур 5		
70	677687,29	1308795,42
71	677861,04	1309136,43
72	678034,80	1309477,44
73	678069,33	1309545,22
74	677822,78	1309541,15
75	677737,95	1309536,88
76	677694,40	1309534,25
77	677722,46	1308998,86
78	677545,12	1309087,46
79	677106,42	1309284,18
80	676975,49	1308975,74
81	676882,20	1308755,95
82	677300,16	1308568,37
83	677516,53	1308460,28
70	677687,29	1308795,42

Обозначение характерных точек границ	Координаты МСК-65	
	X	Y
Контур 6		
84	679408,67	1307206,03
85	679443,19	1307424,01
86	679499,12	1307777,14
87	679512,49	1307861,54
88	679450,48	1307912,09
89	679132,08	1308149,33
90	678737,96	1308416,78
91	678630,28	1308250,96
92	678425,42	1307935,50
93	678799,33	1307681,69
94	679100,36	1307457,33
84	679408,67	1307206,03
Контур 7		
95	676228,30	1307215,46
96	676415,10	1307655,53
97	676384,71	1307669,09
98	676079,46	1307790,66
99	675839,05	1307874,71
100	675760,68	1307647,11
101	675683,43	1307422,78
102	675911,68	1307342,94
103	676201,07	1307227,62
95	676228,30	1307215,46
Контур 8		
104	683971,77	1304472,59
105	684170,18	1304638,64
106	683964,84	1304875,85
107	683885,40	1304961,10
108	683753,26	1305100,66
109	683479,63	1305365,66
110	683261,82	1305559,42
111	682971,66	1305795,37
112	682888,58	1305858,03
113	682802,05	1305743,20
114	682642,51	1305531,49
115	682712,48	1305479,42
116	682992,89	1305251,66
117	683146,65	1305115,32
118	683210,86	1305057,19
119	683465,72	1304810,02
120	683654,79	1304609,69
121	683856,92	1304376,47
104	683971,77	1304472,59

Обозначение характерных точек границ	Координаты МСК-65	
	X	Y
Контур 9		
122	683836,21	1303466,57
123	683821,44	1303489,20
124	683796,52	1303525,25
125	683612,01	1303779,57
126	683457,26	1303974,75
127	683423,50	1304013,73
128	683230,10	1303851,88
129	683149,27	1303784,23
130	683184,70	1303743,25
131	683337,93	1303548,87
132	683521,80	1303294,40
133	683540,44	1303265,97
122	683836,21	1303466,57
Сектор 143 Набс от 500,00 м до 525,00 м		
Контур 1		
1	690105,22	1304180,15
2	689981,18	1304503,80
3	689797,66	1304927,61
4	689716,69	1305096,10
5	689514,60	1305510,99
6	689294,84	1305917,20
7	689199,49	1306077,98
8	688962,01	1306473,68
9	688748,14	1306797,87
10	688569,23	1306676,53
11	688273,38	1306475,88
12	688221,63	1306440,78
13	688223,37	1306438,14
14	688431,27	1306122,19
15	688732,93	1305619,00
16	688775,72	1305539,95
17	688955,30	1305207,09
18	689211,94	1304679,52
19	689247,69	1304597,04
20	689397,57	1304249,79
21	689510,82	1303953,86
22	689814,89	1304069,62
1	690105,22	1304180,15
Контур 2		
23	681904,33	1304551,89
24	682037,33	1304728,39
25	681909,94	1304823,53

Обозначение характерных точек границ	Координаты МСК-65	
	X	Y
26	681653,45	1304997,50
27	681445,69	1305126,08
28	681175,02	1305277,04
29	680956,83	1305387,03
30	680696,12	1305503,92
31	680588,75	1305250,98
32	680572,02	1305211,55
33	680823,04	1305098,80
34	681037,62	1304990,09
35	681287,31	1304850,61
36	681491,60	1304723,62
37	681728,18	1304562,90
38	681846,03	1304474,52
23	681904,33	1304551,89
Контур 3		
39	680868,13	1305909,17
40	680944,35	1306088,72
41	681007,83	1306238,26
42	680982,84	1306249,44
43	680726,49	1306351,72
44	680411,46	1306461,11
45	680142,14	1306542,76
46	680085,29	1306558,01
47	679778,26	1306634,76
48	679520,80	1306687,57
49	679331,36	1306717,91
50	679302,85	1306537,91
51	679275,44	1306364,84
52	679456,03	1306335,90
53	679700,04	1306285,85
54	680004,85	1306209,64
55	680047,11	1306198,04
56	680301,63	1306120,86
57	680601,78	1306016,60
58	680844,45	1305919,77
39	680868,13	1305909,17
Контур 4		
59	674986,90	1309930,77
60	675014,18	1310071,11
61	675096,38	1310494,01
62	675039,27	1310505,68
63	674478,64	1310596,39
64	674132,83	1310636,94
65	674132,27	1310637,00

Обозначение характерных точек границ	Координаты МСК-65	
	X	Y
66	674131,63	1310630,91
67	674091,63	1310250,37
68	674072,30	1310066,42
69	674072,94	1310066,35
70	674404,39	1310027,34
71	674935,45	1309941,28
59	674986,90	1309930,77
Контур 5		
72	675209,13	1307903,50
73	675286,48	1308192,19
74	675373,59	1308517,26
75	675028,22	1308603,68
76	674947,96	1308621,05
77	674970,66	1308558,70
78	675041,85	1308363,09
79	675113,05	1308167,48
80	675184,24	1307971,87
72	675209,13	1307903,50
Контур 6		
81	678069,33	1309545,22
82	678208,55	1309818,45
83	678335,97	1310068,53
84	678331,25	1310068,66
85	677803,61	1310061,28
86	677710,73	1310056,64
87	677667,16	1310054,01
88	677688,19	1309652,88
89	677330,65	1309812,42
90	677162,29	1309415,80
91	677106,42	1309284,18
92	677545,12	1309087,46
93	677722,46	1308998,86
94	677694,40	1309534,25
95	677737,95	1309536,88
96	677822,78	1309541,15
81	678069,33	1309545,22
Контур 7		
97	679512,49	1307861,54
98	679555,03	1308130,13
99	679610,95	1308483,19
100	679614,49	1308505,51
101	679464,26	1308617,39
102	679050,51	1308898,05
103	679047,17	1308892,92

Обозначение характерных точек границ	Координаты МСК-65	
	X	Y
104	678838,73	1308571,94
105	678737,96	1308416,78
106	679132,08	1308149,33
107	679450,48	1307912,09
97	679512,49	1307861,54
Контур 8		
108	676433,76	1307699,48
109	676601,90	1308095,60
110	676568,83	1308110,35
111	676246,82	1308238,54
112	675994,66	1308326,64
113	675885,10	1308008,47
114	675839,05	1307874,71
115	676079,46	1307790,66
116	676384,71	1307669,09
117	676415,10	1307655,53
108	676433,76	1307699,48
Контур 9		
118	684009,84	1303584,33
119	684132,01	1303667,18
120	684115,62	1303692,29
121	684081,87	1303740,51
122	683896,00	1303996,67
123	683732,72	1304202,61
124	683697,61	1304243,14
125	683543,49	1304114,15
126	683423,50	1304013,73
127	683457,26	1303974,75
128	683612,01	1303779,57
129	683796,52	1303525,25
130	683821,44	1303489,20
131	683836,21	1303466,57
118	684009,84	1303584,33
Контур 10		
132	684245,75	1304701,89
133	684483,68	1304901,02
134	684259,02	1305160,20
135	684179,07	1305245,30
136	684044,65	1305387,28
137	683756,64	1305666,20
138	683669,57	1305744,01
139	683523,29	1305873,73
140	683212,07	1306126,49
141	683134,55	1306184,45

Обозначение характерных точек границ	Координаты МСК-65	
	X	Y
142	682993,30	1305997,00
143	682888,58	1305858,03
144	682971,66	1305795,37
145	683261,82	1305559,42
146	683479,63	1305365,66
147	683753,26	1305100,66
148	683885,40	1304961,10
149	683964,84	1304875,85
150	684170,18	1304638,64
132	684245,75	1304701,89
Сектор 144		
Набс от 525,00 м до 550,00 м		
Контур 1		
1	690699,52	1304406,40
2	690569,25	1304746,25
3	690376,53	1305191,31
4	690272,77	1305406,71
5	690079,35	1305803,77
6	689848,57	1306230,33
7	689726,44	1306435,87
8	689499,15	1306814,56
9	689274,60	1307154,92
10	689160,84	1307077,77
11	688865,04	1306877,15
12	688748,14	1306797,87
13	688962,01	1306473,68
14	689199,49	1306077,98
15	689294,84	1305917,20
16	689514,60	1305510,99
17	689716,69	1305096,10
18	689797,66	1304927,61
19	689981,18	1304503,80
20	690105,22	1304180,15
21	690171,68	1304205,45
22	690528,37	1304341,24
1	690699,52	1304406,40
Контур 2		
23	682150,27	1304878,26
24	682228,28	1304981,79
25	682101,68	1305076,74
26	682066,55	1305101,66
27	681810,90	1305274,34
28	681602,57	1305402,47
29	681313,91	1305563,16

Обозначение характерных точек границ	Координаты МСК-65	
	X	Y
30	681091,42	1305674,85
31	680820,24	1305796,32
32	680728,44	1305580,07
33	680696,12	1305503,92
34	680956,83	1305387,03
35	681175,02	1305277,04
36	681445,69	1305126,08
37	681653,45	1304997,50
38	681909,94	1304823,53
39	682037,33	1304728,39
23	682150,27	1304878,26
Контур 3		
40	681007,83	1306238,26
41	681068,46	1306381,11
42	681147,51	1306567,34
43	681121,23	1306579,12
44	681036,32	1306613,64
45	680844,36	1306689,51
46	680496,02	1306810,03
47	680226,74	1306890,59
48	679875,44	1306978,98
49	679785,83	1306998,24
50	679583,61	1307039,62
51	679387,28	1307071,01
52	679331,36	1306717,91
53	679520,80	1306687,57
54	679778,26	1306634,76
55	680085,29	1306558,01
56	680142,14	1306542,76
57	680411,46	1306461,11
58	680726,49	1306351,72
59	680982,84	1306249,44
40	681007,83	1306238,26
Контур 4		
60	675385,41	1308561,38
61	675484,33	1308930,57
62	675497,30	1308978,98
63	675132,35	1309070,30
64	674831,76	1309132,65
65	674807,39	1309007,27
66	674899,46	1308754,31
67	674947,96	1308621,05
68	675028,22	1308603,68
69	675373,59	1308517,26



Обозначение характерных точек границ	Координаты МСК-65	
	X	Y
60	675385,41	1308561,38
Контур 5		
70	678335,97	1310068,53
71	678382,30	1310159,46
72	678396,17	1310186,67
73	678403,09	1310583,24
74	678403,16	1310587,37
75	678338,45	1310589,11
76	677780,82	1310581,36
77	677683,84	1310576,42
78	677639,93	1310573,77
79	677641,45	1310544,63
80	677535,89	1310295,94
81	677349,09	1309855,87
82	677330,65	1309812,42
83	677688,19	1309652,88
84	677667,16	1310054,01
85	677710,73	1310056,64
86	677803,61	1310061,28
87	678331,25	1310068,66
70	678335,97	1310068,53
Контур 6		
88	679614,49	1308505,51
89	679666,89	1308836,36
90	679715,07	1309140,59
91	679363,05	1309379,33
92	679255,62	1309213,90
93	679050,51	1308898,05
94	679464,26	1308617,39
88	679614,49	1308505,51
Контур 7		
95	675096,38	1310494,01
96	675105,39	1310540,34
97	675196,60	1311009,57
98	675205,86	1311057,25
99	675144,97	1311069,69
100	674556,07	1311164,93
101	674193,22	1311207,47
102	674192,24	1311207,58
101	674193,22	1311207,47
103	674171,62	1311011,45
104	674132,27	1310637,00
105	674132,83	1310636,94
106	674478,64	1310596,39

Обозначение характерных точек границ	Координаты МСК-65	
	X	Y
107	675039,27	1310505,68
95	675096,38	1310494,01
Контур 8		
108	676657,98	1308227,72
109	676788,70	1308535,67
110	676752,03	1308552,03
111	676413,17	1308686,82
112	676150,27	1308778,58
113	676133,96	1308731,20
114	676009,53	1308369,83
115	675994,66	1308326,64
116	676246,82	1308238,54
117	676568,83	1308110,35
118	676601,90	1308095,60
108	676657,98	1308227,72
Контур 9		
119	684793,96	1305160,70
120	684796,94	1305163,19
121	684569,88	1305425,42
122	684348,07	1305661,22
123	684285,86	1305722,87
124	684027,22	1305972,93
125	683792,32	1306181,40
126	683472,21	1306441,66
127	683380,17	1306510,39
128	683375,27	1306503,89
129	683184,47	1306250,69
130	683134,55	1306184,45
131	683212,07	1306126,49
132	683523,29	1305873,73
133	683669,57	1305744,01
134	683756,64	1305666,20
135	684044,65	1305387,28
136	684179,07	1305245,30
137	684259,02	1305160,20
138	684483,68	1304901,02
139	684519,98	1304931,40
119	684793,96	1305160,70
Контур 10		
140	684427,89	1303867,85
141	684403,80	1303904,47
142	684191,50	1304197,99
143	684135,24	1304270,34
144	684006,93	1304432,03

Обозначение характерных точек границ	Координаты МСК-65	
	X	Y
145	683971,77	1304472,59
146	683856,92	1304376,47
147	683697,61	1304243,14
148	683732,72	1304202,61
149	683896,00	1303996,67
150	684081,87	1303740,51
151	684115,62	1303692,29
152	684132,01	1303667,18
140	684427,89	1303867,85
Сектор 145 Набс от 550,00 м до 575,00 м		
Контур 1		
1	691241,70	1304612,82
2	691293,69	1304632,61
3	691162,44	1304975,41
4	690957,43	1305450,31
5	690944,01	1305480,35
6	690650,36	1306083,75
7	690404,75	1306538,97
8	690388,76	1306567,73
9	690043,64	1307143,24
10	689801,00	1307511,93
11	689752,46	1307479,00
12	689456,65	1307278,39
13	689274,60	1307154,92
14	689499,15	1306814,56
15	689726,44	1306435,87
16	689848,57	1306230,33
17	690079,35	1305803,77
18	690272,77	1305406,71
19	690376,53	1305191,31
20	690569,25	1304746,25
21	690699,52	1304406,40
22	690885,03	1304477,03
1	691241,70	1304612,82
Контур 2		
23	682228,28	1304981,79
24	682396,20	1305204,62
25	682419,41	1305235,42
26	682287,91	1305334,04
27	682250,02	1305360,96
28	681982,14	1305541,91
29	681763,37	1305676,45
30	681461,48	1305844,48

Обозначение характерных точек границ	Координаты МСК-65	
	X	Y
31	681227,71	1305961,83
32	680944,35	1306088,72
33	680868,13	1305909,17
34	680820,24	1305796,32
35	681091,42	1305674,85
36	681313,91	1305563,16
37	681602,57	1305402,47
38	681810,90	1305274,34
39	682066,55	1305101,66
40	682101,68	1305076,74
23	682228,28	1304981,79
Контур 3		
41	681147,51	1306567,34
42	681192,58	1306673,51
43	681287,20	1306896,42
44	681248,44	1306913,75
45	680974,05	1307022,69
46	680616,22	1307146,72
47	680501,62	1307181,79
48	680316,83	1307236,76
49	679942,67	1307330,61
50	679653,53	1307390,25
51	679443,19	1307424,01
52	679408,67	1307206,03
53	679387,28	1307071,01
54	679583,61	1307039,62
55	679785,83	1306998,24
56	679875,44	1306978,98
57	680226,74	1306890,59
58	680496,02	1306810,03
59	680844,36	1306689,51
60	681036,32	1306613,64
61	681121,23	1306579,12
41	681147,51	1306567,34
Контур 4		
62	675497,30	1308978,98
63	675583,26	1309299,76
64	675621,02	1309440,70
65	675238,35	1309536,44
66	674922,97	1309601,88
67	674877,42	1309367,53
68	674831,76	1309132,65
69	675132,35	1309070,30
62	675497,30	1308978,98

Обозначение характерных точек границ	Координаты МСК-65	
	X	Y
Контур 5		
70	675537,92	1307000,17
71	675636,25	1307285,74
72	675475,67	1307341,18
73	675405,88	1307362,94
74	675469,03	1307189,43
70	675537,92	1307000,17
70	675537,92	1307000,17
Контур 6		
75	678396,17	1310186,67
76	678556,06	1310500,47
77	678558,63	1310505,53
78	678403,09	1310583,24
75	678396,17	1310186,67
Контур 7		
79	679715,07	1309140,59
80	679722,81	1309189,42
81	679778,73	1309542,48
82	679814,23	1309766,62
83	679675,60	1309860,61
84	679672,51	1309855,86
85	679464,07	1309534,88
86	679363,05	1309379,33
79	679715,07	1309140,59
Контур 8		
87	675205,86	1311057,25
88	675287,81	1311478,80
89	675315,35	1311620,48
90	675240,75	1311635,72
91	674634,11	1311733,37
92	674252,76	1311778,10
93	674252,21	1311778,16
94	674251,62	1311772,53
95	674211,62	1311391,99
96	674193,22	1311207,47
97	674192,24	1311207,58
96	674193,22	1311207,47
98	674556,07	1311164,93
99	675144,97	1311069,69
87	675205,86	1311057,25
Контур 9		
100	676788,70	1308535,67
101	676882,20	1308755,95
102	676975,49	1308975,74

Обозначение характерных точек границ	Координаты МСК-65	
	X	Y
103	676935,08	1308993,77
104	676580,14	1309134,86
105	676305,88	1309230,51
106	676258,38	1309092,56
107	676150,27	1308778,58
108	676413,17	1308686,82
109	676752,03	1308552,03
100	676788,70	1308535,67
Контур 10		
110	685068,05	1305390,09
111	685110,31	1305425,45
112	684872,40	1305700,21
113	684637,67	1305949,74
114	684574,95	1306011,72
115	684303,93	1306273,75
116	684057,82	1306492,17
117	683722,49	1306764,80
118	683626,11	1306836,77
119	683566,40	1306757,53
120	683380,17	1306510,39
121	683472,21	1306441,66
122	683792,32	1306181,40
123	684027,22	1305972,93
124	684285,86	1305722,87
125	684348,07	1305661,22
126	684569,88	1305425,42
127	684796,94	1305163,19
110	685068,05	1305390,09
Контур 11		
128	684723,74	1304068,49
129	684695,12	1304111,84
130	684468,83	1304424,24
131	684285,67	1304655,78
132	684245,75	1304701,89
133	684170,18	1304638,64
134	683971,77	1304472,59
135	684006,93	1304432,03
136	684135,24	1304270,34
137	684191,50	1304197,99
138	684403,80	1303904,47
139	684427,89	1303867,85
140	684536,38	1303941,43
128	684723,74	1304068,49
Контур 12		

Обозначение характерных точек границ	Координаты МСК-65	
	X	Y
141	678403,16	1310587,37
142	678412,24	1311107,77
143	678343,96	1311109,62
144	677760,57	1311101,47
145	677612,69	1311093,53
146	677629,30	1310776,46
147	677639,93	1310573,77
148	677683,84	1310576,42
149	677780,82	1310581,36
150	678338,45	1310589,11
141	678403,16	1310587,37
Сектор 146 Набс от 575,00 м до 600,00 м		
Контур 1		
1	691887,96	1304858,85
2	691750,73	1305217,28
3	691536,39	1305713,79
4	691522,42	1305745,08
5	691215,38	1306375,97
6	690958,59	1306851,90
7	690941,94	1306881,86
8	690581,09	1307483,59
9	690327,46	1307868,98
10	690048,20	1307679,58
11	689801,00	1307511,93
12	690043,64	1307143,24
13	690388,76	1306567,73
14	690404,75	1306538,97
15	690650,36	1306083,75
16	690944,01	1305480,35
17	690957,43	1305450,31
18	691162,44	1304975,41
19	691293,69	1304632,61
20	691598,26	1304748,56
1	691887,96	1304858,85
Контур 2		
21	682419,41	1305235,42
22	682610,91	1305489,55
23	682460,98	1305601,13
24	682169,16	1305798,87
25	682096,35	1305844,64
26	681922,51	1305951,44
27	681609,05	1306125,80
28	681364,63	1306248,49

Обозначение характерных точек границ	Координаты МСК-65	
	X	Y
29	681068,46	1306381,11
30	681007,83	1306238,26
31	680944,35	1306088,72
32	681227,71	1305961,83
33	681461,48	1305844,48
34	681763,37	1305676,45
35	681982,14	1305541,91
36	682250,02	1305360,96
37	682287,91	1305334,04
21	682419,41	1305235,42
Контур 3		
38	681316,69	1306965,89
39	681426,89	1307225,51
40	681386,33	1307243,64
41	681277,29	1307287,22
42	681094,39	1307359,51
43	680713,30	1307491,34
44	680600,87	1307525,25
45	680412,37	1307581,32
46	680021,24	1307679,44
47	679906,28	1307703,42
48	679713,62	1307742,85
49	679499,12	1307777,14
50	679443,19	1307424,01
51	679653,53	1307390,25
52	679942,67	1307330,61
53	680316,83	1307236,76
54	680501,62	1307181,79
55	680616,22	1307146,72
56	680974,05	1307022,69
57	681248,44	1306913,75
58	681287,20	1306896,42
38	681316,69	1306965,89
Контур 4		
59	675621,02	1309440,70
60	675682,18	1309668,95
61	675744,74	1309902,42
62	675342,36	1310003,10
63	675014,18	1310071,11
64	674986,90	1309930,77
65	674922,97	1309601,88
66	675238,35	1309536,44
59	675621,02	1309440,70
Контур 5		

Обозначение характерных точек границ	Координаты МСК-65	
	X	Y
67	675636,25	1307285,74
68	675683,43	1307422,78
69	675760,68	1307647,11
70	675591,39	1307705,55
71	675284,22	1307797,83
72	675243,53	1307809,00
73	675255,40	1307776,38
74	675326,64	1307580,65
75	675397,83	1307385,04
76	675405,88	1307362,94
77	675475,67	1307341,18
67	675636,25	1307285,74
Контур 6		
78	678558,63	1310505,53
79	678729,81	1310841,48
80	678819,16	1311016,84
81	678534,18	1311159,21
82	678414,10	1311213,83
83	678421,33	1311628,18
84	678350,97	1311630,08
85	677738,64	1311621,56
86	677585,45	1311613,29
87	677601,80	1311301,28
88	677612,69	1311093,53
89	677760,57	1311101,47
90	678343,96	1311109,62
91	678412,24	1311107,77
92	678403,16	1310587,37
93	678403,09	1310583,24
78	678558,63	1310505,53
Контур 7		
94	679814,23	1309766,62
95	679834,65	1309895,54
96	679878,63	1310173,25
97	679675,60	1309860,61
94	679814,23	1309766,62
Контур 8		
98	675315,35	1311620,48
99	675379,01	1311948,03
100	675424,83	1312183,72
101	675343,97	1312200,24
102	674707,46	1312302,57
103	674313,06	1312348,64
104	674312,18	1312348,75

Обозначение характерных точек границ	Координаты МСК-65	
	X	Y
105	674291,61	1312153,07
106	674252,21	1311778,16
107	674252,76	1311778,10
108	674634,11	1311733,37
109	675240,75	1311635,72
98	675315,35	1311620,48
Контур 9		
110	676975,49	1308975,74
111	677106,42	1309284,18
112	677162,29	1309415,80
113	677120,23	1309434,57
114	676747,39	1309582,78
115	676461,50	1309682,44
116	676382,81	1309453,92
117	676305,88	1309230,51
118	676580,14	1309134,86
119	676935,08	1308993,77
110	676975,49	1308975,74
Контур 10		
120	685342,35	1305619,65
121	685423,88	1305687,88
122	685165,37	1305985,98
123	685003,76	1306157,36
124	684916,85	1306249,18
125	684587,66	1306567,82
126	684411,74	1306724,47
127	684317,15	1306808,36
128	683961,45	1307097,10
129	683872,31	1307163,49
130	683757,79	1307011,52
131	683626,11	1306836,77
132	683722,49	1306764,80
133	684057,82	1306492,17
134	684303,93	1306273,75
135	684574,95	1306011,72
136	684637,67	1305949,74
137	684872,40	1305700,21
138	685110,31	1305425,45
120	685342,35	1305619,65
Контур 11		
139	685019,55	1304269,11
140	684989,59	1304314,48
141	684753,03	1304641,06
142	684680,39	1304733,32

Обозначение характерных точек границ	Координаты МСК-65	
	X	Y
143	684558,14	1304887,37
144	684519,98	1304931,40
145	684483,68	1304901,02
146	684245,75	1304701,89
147	684285,67	1304655,78
148	684468,83	1304424,24
149	684695,12	1304111,84
150	684723,74	1304068,49
139	685019,55	1304269,11
Сектор 147		
Набс от 600,00 м до 625,00 м		
Контур 1		
1	678903,56	1311182,50
2	679077,32	1311523,51
3	679079,69	1311528,15
4	678781,26	1311677,24
5	678424,98	1311837,26
6	678430,41	1312148,58
7	678352,75	1312150,68
8	677716,68	1312141,65
9	677558,21	1312133,04
10	677574,29	1311826,11
11	677585,45	1311613,29
12	677738,64	1311621,56
13	678350,97	1311630,08
14	678421,33	1311628,18
15	678414,10	1311213,83
16	678534,18	1311159,21
17	678819,16	1311016,84
1	678903,56	1311182,50
Контур 2		
18	677162,29	1309415,80
19	677330,65	1309812,42
20	677349,09	1309855,87
21	677305,10	1309875,50
22	676915,84	1310030,24
23	676617,11	1310134,38
24	676507,24	1309815,28
25	676461,50	1309682,44
26	676747,39	1309582,78
27	677120,23	1309434,57
18	677162,29	1309415,80
Контур 3		
28	675744,74	1309902,42

Обозначение характерных точек границ	Координаты МСК-65	
	X	Y
29	675781,11	1310038,14
30	675868,46	1310364,15
31	675446,91	1310469,61
32	675105,39	1310540,34
33	675096,38	1310494,01
34	675014,18	1310071,11
35	675342,36	1310003,10
28	675744,74	1309902,42
Контур 4		
36	675760,68	1307647,11
37	675839,05	1307874,71
38	675885,10	1308008,47
39	675707,43	1308069,81
40	675386,62	1308166,14
41	675286,48	1308192,19
42	675209,13	1307903,50
43	675243,53	1307809,00
44	675284,22	1307797,83
45	675591,39	1307705,55
36	675760,68	1307647,11
Контур 5		
46	675534,31	1312746,96
47	675561,43	1312886,48
48	675643,79	1313310,20
49	675552,92	1313328,76
50	674855,71	1313440,72
51	674432,12	1313489,91
52	674411,60	1313294,68
53	674372,15	1312919,33
54	674783,56	1312871,33
55	675446,43	1312764,91
46	675534,31	1312746,96
Контур 6		
56	682642,51	1305531,49
57	682802,05	1305743,20
58	682645,55	1305859,67
59	682341,07	1306065,99
60	682259,39	1306117,25
61	682083,68	1306225,19
62	681756,62	1306407,12
63	681501,55	1306535,15
64	681192,58	1306673,51
65	681147,51	1306567,34
66	681068,46	1306381,11

Обозначение характерных точек границ	Координаты МСК-65	
	X	Y
67	681364,63	1306248,49
68	681609,05	1306125,80
69	681922,51	1305951,44
70	682096,35	1305844,64
71	682169,16	1305798,87
72	682460,98	1305601,13
73	682610,91	1305489,55
56	682642,51	1305531,49
Контур 7		
74	681440,80	1307258,29
75	681564,92	1307550,70
76	681566,59	1307554,61
77	681516,06	1307577,14
78	681224,16	1307692,65
79	680834,52	1307827,67
80	680524,67	1307920,93
81	680440,00	1307943,21
82	680091,15	1308030,40
83	679783,62	1308093,46
84	679555,03	1308130,13
85	679512,49	1307861,54
86	679499,12	1307777,14
87	679713,62	1307742,85
88	679906,28	1307703,42
89	680021,24	1307679,44
90	680412,37	1307581,32
91	680600,87	1307525,25
92	680713,30	1307491,34
93	681094,39	1307359,51
94	681277,29	1307287,22
95	681386,33	1307243,64
96	681426,89	1307225,51
74	681440,80	1307258,29
Контур 8		
97	685616,45	1305849,05
98	685737,26	1305950,16
99	685467,48	1306261,24
100	685296,63	1306442,42
101	685208,16	1306535,87
102	684864,67	1306868,36
103	684678,67	1307033,96
104	684582,40	1307119,35
105	684211,24	1307420,64
106	684118,27	1307489,88

Обозначение характерных точек границ	Координаты МСК-65	
	X	Y
107	683948,93	1307265,17
108	683872,31	1307163,49
109	683961,45	1307097,10
110	684317,15	1306808,36
111	684411,74	1306724,47
112	684587,66	1306567,82
113	684916,85	1306249,18
114	685003,76	1306157,36
115	685165,37	1305985,98
116	685423,88	1305687,88
97	685616,45	1305849,05
Контур 9		
117	685315,27	1304469,67
118	685293,71	1304502,56
119	685243,17	1304574,04
120	685031,97	1304865,08
121	684836,94	1305111,06
122	684793,96	1305160,70
123	684519,98	1304931,40
124	684558,14	1304887,37
125	684680,39	1304733,32
126	684753,03	1304641,06
127	684989,59	1304314,48
128	685019,55	1304269,11
129	685062,89	1304298,50
117	685315,27	1304469,67
Сектор 148		
Набс от 625,00 м до 650,00 м		
Контур 1		
1	677349,09	1309855,87
2	677535,89	1310295,94
3	677488,25	1310317,20
4	677084,03	1310477,79
5	676772,72	1310586,31
6	676703,77	1310386,06
7	676631,67	1310176,65
8	676617,11	1310134,38
9	676915,84	1310030,24
10	677305,10	1309875,50
1	677349,09	1309855,87
Контур 2		
11	675880,03	1310407,33
12	675978,95	1310776,52
13	675992,18	1310825,87



Обозначение характерных точек границ	Координаты МСК-65	
	X	Y
14	675549,71	1310936,57
15	675196,60	1311009,57
16	675105,39	1310540,34
17	675446,91	1310469,61
18	675868,46	1310364,15
11	675880,03	1310407,33
Контур 3		
19	675534,31	1312746,96
20	675561,43	1312886,48
21	675643,79	1313310,20
22	675552,92	1313328,76
23	674855,71	1313440,72
24	674432,12	1313489,91
25	674411,60	1313294,68
26	674372,15	1312919,33
27	674783,56	1312871,33
28	675446,43	1312764,91
19	675534,31	1312746,96
Контур 4		
29	679079,69	1311528,15
30	679251,07	1311864,52
31	679340,21	1312039,46
32	679027,83	1312195,53
33	678451,76	1312453,59
34	678435,05	1312414,23
35	678439,50	1312668,99
36	678342,47	1312671,61
37	677696,11	1312661,77
38	677530,97	1312652,80
39	677547,28	1312341,53
40	677558,21	1312133,04
41	677716,68	1312141,65
42	678352,75	1312150,68
43	678430,41	1312148,58
44	678424,98	1311837,26
45	678781,26	1311677,24
29	679079,69	1311528,15
Контур 5		
46	675885,10	1308008,47
47	675994,66	1308326,64
48	676009,53	1308369,83
49	675821,36	1308434,80
50	675488,46	1308534,62
51	675385,41	1308561,38

Обозначение характерных точек границ	Координаты МСК-65	
	X	Y
52	675373,59	1308517,26
53	675286,48	1308192,19
54	675386,62	1308166,14
55	675707,43	1308069,81
46	675885,10	1308008,47
Контур 6		
56	682888,58	1305858,03
57	682993,30	1305997,00
58	682981,62	1306005,80
59	682825,29	1306121,76
60	682502,73	1306340,00
61	682249,01	1306496,42
62	681914,98	1306682,47
63	681807,20	1306737,42
64	681633,10	1306824,48
65	681316,69	1306965,89
66	681287,20	1306896,42
67	681192,58	1306673,51
68	681501,55	1306535,15
69	681756,62	1306407,12
70	682083,68	1306225,19
71	682259,39	1306117,25
72	682341,07	1306065,99
73	682645,55	1305859,67
74	682802,05	1305743,20
56	682888,58	1305858,03
Контур 7		
75	681566,59	1307554,61
76	681689,04	1307843,09
77	681706,28	1307883,70
78	681653,63	1307907,18
79	681349,53	1308027,51
80	680943,68	1308168,15
81	680617,64	1308266,27
82	680532,83	1308288,46
83	680169,37	1308379,31
84	679848,99	1308445,01
85	679610,95	1308483,19
86	679555,03	1308130,13
87	679783,62	1308093,46
88	680091,15	1308030,40
89	680440,00	1307943,21
90	680524,67	1307920,93
91	680834,52	1307827,67

Обозначение характерных точек границ	Координаты МСК-65	
	X	Y
92	681224,16	1307692,65
93	681516,06	1307577,14
75	681566,59	1307554,61
Контур 8		
94	685589,26	1304655,49
95	685611,07	1304670,28
96	685586,70	1304707,45
97	685536,00	1304778,96
98	685315,96	1305082,18
99	685112,77	1305338,44
100	685068,05	1305390,09
101	684796,94	1305163,19
102	684793,96	1305160,70
103	684836,94	1305111,06
104	685031,97	1304865,08
105	685243,17	1304574,04
106	685293,71	1304502,56
107	685315,27	1304469,67
94	685589,26	1304655,49
Контур 9		
108	685890,55	1306078,45
109	686050,63	1306212,43
110	685769,59	1306536,50
111	685589,53	1306727,43
112	685499,47	1306822,57
113	685141,67	1307168,90
114	684945,66	1307343,41
115	684847,64	1307430,35
116	684461,03	1307744,17
117	684364,22	1307816,27
118	684331,21	1307772,47
119	684140,07	1307518,82
120	684118,27	1307489,88
121	684211,24	1307420,64
122	684582,40	1307119,35
123	684678,67	1307033,96
124	684864,67	1306868,36
125	685208,16	1306535,87
126	685296,63	1306442,42
127	685467,48	1306261,24
128	685737,26	1305950,16
108	685890,55	1306078,45
Сектор 149		
Набс от 650,00 м до 675,00 м		

Обозначение характерных точек границ	Координаты МСК-65	
	X	Y
Контур 1		
1	678439,50	1312668,99
2	678445,69	1313023,93
3	678448,58	1313189,40
4	678347,85	1313192,12
5	677672,32	1313181,83
6	677503,73	1313172,56
7	677506,08	1313127,59
8	677524,80	1312770,50
9	677530,97	1312652,80
10	677696,11	1312661,77
11	678342,47	1312671,61
1	678439,50	1312668,99
Контур 2		
12	677535,89	1310295,94
13	677641,45	1310544,63
14	677639,93	1310573,77
15	677629,30	1310776,46
16	677248,41	1310926,85
17	676928,34	1311038,24
18	676924,87	1311028,17
19	676772,72	1310586,31
20	677084,03	1310477,79
21	677488,25	1310317,20
12	677535,89	1310295,94
Контур 3		
22	675992,18	1310825,87
23	676077,88	1311145,71
24	676115,89	1311287,59
25	675652,51	1311403,53
26	675287,81	1311478,80
27	675205,86	1311057,25
28	675196,60	1311009,57
29	675549,71	1310936,57
22	675992,18	1310825,87
Контур 4		
30	675643,79	1313310,20
31	675652,64	1313355,71
32	675743,85	1313824,94
33	675753,28	1313873,43
34	675654,21	1313893,67
35	674940,83	1314008,04
36	674492,09	1314060,49
37	674491,59	1314055,76

Обозначение характерных точек границ	Координаты МСК-65	
	X	Y
38	674451,60	1313675,22
39	674432,12	1313489,91
40	674855,71	1313440,72
41	675552,92	1313328,76
30	675643,79	1313310,20
Контур 5		
42	679424,83	1312205,53
43	679598,58	1312546,54
44	679600,74	1312550,78
45	679274,50	1312713,77
46	678675,98	1312981,83
47	678656,67	1312936,35
48	678451,76	1312453,59
49	679027,83	1312195,53
50	679340,21	1312039,46
42	679424,83	1312205,53
Контур 6		
51	676009,53	1308369,83
52	676133,96	1308731,20
53	675939,02	1308798,50
54	675591,25	1308902,82
55	675484,33	1308930,57
56	675385,41	1308561,38
57	675488,46	1308534,62
58	675821,36	1308434,80
51	676009,53	1308369,83
Контур 7		
59	682993,30	1305997,00
60	683134,55	1306184,45
61	683184,47	1306250,69
62	683168,31	1306262,77
63	683009,67	1306380,44
64	682674,23	1306607,39
65	682573,99	1306669,51
66	682405,69	1306772,91
67	682051,76	1306969,76
68	681946,48	1307022,90
69	681769,81	1307111,24
70	681440,80	1307258,29
71	681426,89	1307225,51
72	681316,69	1306965,89
73	681633,10	1306824,48
74	681807,20	1306737,42
75	681914,98	1306682,47

Обозначение характерных точек границ	Координаты МСК-65	
	X	Y
76	682249,01	1306496,42
77	682502,73	1306340,00
78	682825,29	1306121,76
79	682981,62	1306005,80
59	682993,30	1305997,00
Контур 8		
80	681706,28	1307883,70
81	681813,15	1308135,48
82	681845,96	1308212,79
83	681799,99	1308233,32
84	681583,57	1308319,37
85	681467,33	1308365,32
86	681039,21	1308513,30
87	680816,12	1308580,15
88	680696,31	1308615,80
89	680256,93	1308725,91
90	680028,86	1308773,06
91	679906,40	1308798,13
92	679666,89	1308836,36
93	679614,49	1308505,51
94	679610,95	1308483,19
95	679848,99	1308445,01
96	680169,37	1308379,31
97	680532,83	1308288,46
98	680617,64	1308266,27
99	680943,68	1308168,15
100	681349,53	1308027,51
101	681653,63	1307907,18
80	681706,28	1307883,70
Контур 9		
102	685906,94	1304870,95
103	685871,44	1304924,74
104	685605,63	1305291,51
105	685461,23	1305474,24
106	685383,53	1305572,16
107	685342,35	1305619,65
108	685110,31	1305425,45
109	685068,05	1305390,09
110	685112,77	1305338,44
111	685315,96	1305082,18
112	685536,00	1304778,96
113	685586,70	1304707,45
114	685611,07	1304670,28
102	685906,94	1304870,95

Обозначение характерных точек границ	Координаты МСК-65	
	X	Y
Контур 10		
115	686164,65	1306307,85
116	686364,01	1306474,70
117	686071,71	1306811,76
118	685881,00	1307013,96
119	685790,78	1307109,27
120	685418,68	1307469,44
121	685211,08	1307654,26
122	685112,89	1307741,34
123	684710,82	1308067,71
124	684610,17	1308142,66
125	684522,35	1308026,12
126	684364,22	1307816,27
127	684461,03	1307744,17
128	684847,64	1307430,35
129	684945,66	1307343,41
130	685141,67	1307168,90
131	685499,47	1306822,57
132	685589,53	1306727,43
133	685769,59	1306536,50
134	686050,63	1306212,43
115	686164,65	1306307,85
Сектор 150 Набс от 675,00 м до 700,00 м		
Контур 1		
1	678448,58	1313189,40
2	678454,36	1313520,29
3	678457,66	1313709,80
4	678350,96	1313712,68
5	677651,28	1313701,94
6	677476,49	1313692,32
7	677484,69	1313535,78
8	677503,73	1313172,56
9	677672,32	1313181,83
10	678347,85	1313192,12
1	678448,58	1313189,40
Контур 2		
11	677629,30	1310776,46
12	677612,69	1311093,53
13	677601,80	1311301,28
14	677417,49	1311374,06
15	677083,95	1311490,18
16	677071,62	1311454,37
17	676928,34	1311038,24

Обозначение характерных точек границ	Координаты МСК-65	
	X	Y
18	677248,41	1310926,85
11	677629,30	1310776,46
Контур 3		
19	676115,89	1311287,59
20	676176,80	1311514,90
21	676239,61	1311749,31
22	675762,26	1311868,74
23	675379,01	1311948,03
24	675315,35	1311620,48
25	675287,81	1311478,80
26	675652,51	1311403,53
19	676115,89	1311287,59
Контур 4		
27	676150,27	1308778,58
28	676258,38	1309092,56
29	676052,16	1309163,75
30	675694,01	1309271,03
31	675583,26	1309299,76
32	675497,30	1308978,98
33	675484,33	1308930,57
34	675591,25	1308902,82
35	675939,02	1308798,50
36	676133,96	1308731,20
27	676150,27	1308778,58
Контур 5		
37	683184,47	1306250,69
38	683375,27	1306503,89
39	683208,09	1306628,74
40	683136,18	1306678,60
41	682838,33	1306879,75
42	682571,06	1307044,11
43	682210,96	1307244,64
44	681922,16	1307390,22
45	681842,68	1307426,84
46	681564,92	1307550,70
47	681440,80	1307258,29
48	681769,81	1307111,24
49	681946,48	1307022,90
50	682051,76	1306969,76
51	682405,69	1306772,91
52	682573,99	1306669,51
53	682674,23	1306607,39
54	683009,67	1306380,44
55	683168,31	1306262,77

Обозначение характерных точек границ	Координаты МСК-65	
	X	Y
37	683184,47	1306250,69
Контур 6		
56	681845,96	1308212,79
57	681937,26	1308427,88
58	681985,65	1308541,87
59	681937,88	1308563,21
60	681710,17	1308653,74
61	681592,42	1308700,29
62	681147,85	1308853,95
63	680913,12	1308924,29
64	680791,76	1308960,40
65	680335,49	1309074,73
66	680095,53	1309124,34
67	679971,48	1309149,73
68	679722,81	1309189,42
69	679715,07	1309140,59
70	679666,89	1308836,36
71	679906,40	1308798,13
72	680028,86	1308773,06
73	680256,93	1308725,91
74	680696,31	1308615,80
75	680816,12	1308580,15
76	681039,21	1308513,30
77	681467,33	1308365,32
78	681583,57	1308319,37
79	681799,99	1308233,32
56	681845,96	1308212,79
Контур 7		
80	686115,79	1305012,59
81	686202,75	1305071,57
82	686165,86	1305127,46
83	685889,83	1305508,33
84	685737,89	1305700,58
85	685659,19	1305799,76
86	685616,45	1305849,05
87	685423,88	1305687,88
88	685342,35	1305619,65
89	685383,53	1305572,16
90	685461,23	1305474,24
91	685605,63	1305291,51
92	685871,44	1304924,74
93	685906,94	1304870,95
80	686115,79	1305012,59
Контур 8		

Обозначение характерных точек границ	Координаты МСК-65	
	X	Y
94	686438,81	1306537,30
95	686677,44	1306737,01
96	686373,82	1307087,02
97	686142,48	1307332,14
98	686080,45	1307397,66
99	685695,68	1307769,99
100	685443,87	1307994,01
101	685376,36	1308053,88
102	684960,61	1308391,25
103	684856,10	1308469,02
104	684713,47	1308279,74
105	684610,17	1308142,66
106	684710,82	1308067,71
107	685112,89	1307741,34
108	685211,08	1307654,26
109	685418,68	1307469,44
110	685790,78	1307109,27
111	685881,00	1307013,96
112	686071,71	1306811,76
113	686364,01	1306474,70
94	686438,81	1306537,30
Сектор 151		
Набс от 700,00 м до 725,00 м		
Контур 1		
1	678457,66	1313709,80
2	678458,96	1313784,26
3	678464,83	1314120,63
4	678466,75	1314230,21
5	678354,11	1314233,25
6	677630,58	1314222,06
7	677449,25	1314212,08
8	677463,30	1313943,96
9	677476,49	1313692,32
10	677651,28	1313701,94
11	678350,96	1313712,68
1	678457,66	1313709,80
Контур 2		
12	677601,80	1311301,28
13	677585,45	1311613,29
14	677574,29	1311826,11
15	677239,56	1311942,11
16	677218,37	1311880,56
17	677083,95	1311490,18
18	677417,49	1311374,06

Обозначение характерных точек границ	Координаты МСК-65	
	X	Y
12	677601,80	1311301,28
Контур 3		
19	676703,77	1310386,06
20	676772,72	1310586,31
21	676924,87	1311028,17
22	676765,42	1311011,55
23	676618,79	1310990,72
24	676618,94	1310989,68
25	676678,66	1310564,74
19	676703,77	1310386,06
Контур 4		
26	676239,61	1311749,31
27	676275,73	1311884,09
28	676363,33	1312211,03
29	675865,93	1312335,48
30	675470,22	1312417,25
31	675424,83	1312183,72
32	675379,01	1311948,03
33	675762,26	1311868,74
26	676239,61	1311749,31
Контур 5		
34	676258,38	1309092,56
35	676305,88	1309230,51
36	676382,81	1309453,92
37	676168,98	1309527,74
38	675794,48	1309639,92
39	675682,18	1309668,95
40	675621,02	1309440,70
41	675583,26	1309299,76
42	675694,01	1309271,03
43	676052,16	1309163,75
34	676258,38	1309092,56
Контур 6		
44	683380,17	1306510,39
45	683566,40	1306757,53
46	683390,26	1306889,06
47	683318,50	1306938,68
48	683009,57	1307147,32
49	682732,36	1307317,79
50	682358,95	1307525,73
51	682056,40	1307678,22
52	681977,12	1307714,63
53	681689,04	1307843,09
54	681566,59	1307554,61

Обозначение характерных точек границ	Координаты МСК-65	
	X	Y
55	681564,92	1307550,70
56	681842,68	1307426,84
57	681922,16	1307390,22
58	682210,96	1307244,64
59	682571,06	1307044,11
60	682838,33	1306879,75
61	683136,18	1306678,60
62	683208,09	1306628,74
63	683375,27	1306503,89
44	683380,17	1306510,39
Контур 7		
64	681985,65	1308541,87
65	682061,38	1308720,27
66	682125,34	1308870,96
67	682075,76	1308893,11
68	681836,85	1308988,08
69	681717,51	1309035,26
70	681256,49	1309194,61
71	681010,21	1309268,39
72	680887,21	1309304,99
73	680414,06	1309423,55
74	680162,29	1309475,59
75	680036,57	1309501,33
76	679778,73	1309542,48
77	679722,81	1309189,42
78	679971,48	1309149,73
79	680095,53	1309124,34
80	680335,49	1309074,73
81	680791,76	1308960,40
82	680913,12	1308924,29
83	681147,85	1308853,95
84	681592,42	1308700,29
85	681710,17	1308653,74
86	681937,88	1308563,21
64	681985,65	1308541,87
Контур 8		
87	686498,56	1305272,19
88	686460,27	1305330,18
89	686174,03	1305725,14
90	686014,61	1305926,84
91	685934,85	1306027,37
92	685890,55	1306078,45
93	685737,26	1305950,16
94	685616,45	1305849,05

Обозначение характерных точек границ	Координаты МСК-65	
	X	Y
95	685659,19	1305799,76
96	685737,89	1305700,58
97	685889,83	1305508,33
98	686165,86	1305127,46
99	686202,75	1305071,57
87	686498,56	1305272,19
Контур 9		
100	686987,01	1306996,10
101	686990,82	1306999,29
102	686675,93	1307362,28
103	686433,04	1307619,63
104	686371,71	1307684,41
105	685972,69	1308070,53
106	685708,29	1308305,73
107	685641,55	1308364,92
108	685210,40	1308714,79
109	685102,05	1308795,41
110	685095,75	1308787,05
111	684904,61	1308533,39
112	684856,10	1308469,02
113	684960,61	1308391,25
114	685376,36	1308053,88
115	685443,87	1307994,01
116	685695,68	1307769,99
117	686080,45	1307397,66
118	686142,48	1307332,14
119	686373,82	1307087,02
120	686677,44	1306737,01
121	686712,91	1306766,70
100	686987,01	1306996,10
Сектор 152 Набс от 725,00 м до 750,00 м		
Контур 1		
1	677574,29	1311826,11
2	677558,21	1312133,04
3	677547,28	1312341,53
4	677395,18	1312394,04
5	677362,79	1312299,99
6	677239,56	1311942,11
1	677574,29	1311826,11
Контур 2		
7	676928,34	1311038,24
8	677071,62	1311454,37
9	676711,92	1311416,86

Обозначение характерных точек границ	Координаты МСК-65	
	X	Y
10	676561,91	1311395,48
11	676618,79	1310990,72
12	676765,42	1311011,55
13	676924,87	1311028,17
7	676928,34	1311038,24
Контур 3		
14	676363,33	1312211,03
15	676418,40	1312416,57
16	676473,44	1312621,98
17	676487,05	1312672,76
18	675969,50	1312802,24
19	675561,43	1312886,48
20	675534,31	1312746,96
21	675470,22	1312417,25
22	675865,93	1312335,48
14	676363,33	1312211,03
Контур 4		
23	676382,81	1309453,92
24	676461,50	1309682,44
25	676507,24	1309815,28
26	676285,81	1309891,73
27	675896,59	1310008,32
28	675781,11	1310038,14
29	675744,74	1309902,42
30	675682,18	1309668,95
31	675794,48	1309639,92
32	676168,98	1309527,74
23	676382,81	1309453,92
Контур 5		
33	683626,11	1306836,77
34	683757,79	1307011,52
35	683662,69	1307082,36
36	683560,56	1307158,12
37	683188,73	1307409,57
38	682995,14	1307529,06
39	682886,79	1307595,64
40	682494,46	1307813,72
41	682291,19	1307915,89
42	682177,45	1307972,77
43	681813,15	1308135,48
44	681706,28	1307883,70
45	681689,04	1307843,09
46	681977,12	1307714,63
47	682056,40	1307678,22



Обозначение характерных точек границ	Координаты МСК-65	
	X	Y
48	682358,95	1307525,73
49	682732,36	1307317,79
50	683009,57	1307147,32
51	683318,50	1306938,68
52	683390,26	1306889,06
53	683566,40	1306757,53
33	683626,11	1306836,77
Контур 6		
54	682125,34	1308870,96
55	682185,49	1309012,66
56	682265,03	1309200,05
57	682213,64	1309223,00
58	681963,72	1309322,34
59	681842,60	1309370,23
60	681365,12	1309535,26
61	681107,49	1309612,44
62	680982,66	1309649,59
63	680492,62	1309772,38
64	680229,24	1309826,81
65	680101,65	1309852,93
66	679834,65	1309895,54
67	679814,23	1309766,62
68	679778,73	1309542,48
69	680036,57	1309501,33
70	680162,29	1309475,59
71	680414,06	1309423,55
72	680887,21	1309304,99
73	681010,21	1309268,39
74	681256,49	1309194,61
75	681717,51	1309035,26
76	681836,85	1308988,08
77	682075,76	1308893,11
54	682125,34	1308870,96
Контур 7		
78	686642,26	1305369,64
79	686794,36	1305472,80
80	686754,69	1305532,90
81	686458,22	1305941,96
82	686291,45	1306152,96
83	686210,50	1306254,98
84	686164,65	1306307,85
85	686050,63	1306212,43
86	685890,55	1306078,45
87	685934,85	1306027,37

Обозначение характерных точек границ	Координаты МСК-65	
	X	Y
88	686014,61	1305926,84
89	686174,03	1305725,14
90	686460,27	1305330,18
91	686498,56	1305272,19
78	686642,26	1305369,64
Контур 8		
92	687261,12	1307225,50
93	687304,20	1307261,56
94	686978,04	1307637,55
95	686723,55	1307907,17
96	686662,97	1307971,16
97	686249,69	1308371,07
98	685972,67	1308617,49
99	685906,74	1308675,96
100	685460,18	1309038,33
101	685348,01	1309121,80
102	685286,89	1309040,70
103	685102,05	1308795,41
104	685210,40	1308714,79
105	685641,55	1308364,92
106	685708,29	1308305,73
107	685972,69	1308070,53
108	686371,71	1307684,41
109	686433,04	1307619,63
110	686675,93	1307362,28
111	686990,82	1306999,29
92	687261,12	1307225,50
Сектор 153		
Набс от 750,00 м до 775,00 м		
Контур 1		
1	677547,28	1312341,53
2	677530,97	1312652,80
3	677524,80	1312770,50
4	677506,78	1312718,15
5	677395,18	1312394,04
1	677547,28	1312341,53
Контур 2		
6	677071,62	1311454,37
7	677083,95	1311490,18
8	677218,37	1311880,56
9	676659,19	1311822,25
10	676505,02	1311800,24
11	676560,42	1311406,05
12	676561,91	1311395,48

Обозначение характерных точек границ	Координаты МСК-65	
	X	Y
13	676711,92	1311416,86
6	677071,62	1311454,37
Контур 3		
14	676487,05	1312672,76
15	676587,44	1313047,44
16	676610,77	1313134,48
17	676073,04	1313269,01
18	675652,64	1313355,71
19	675643,79	1313310,20
20	675561,43	1312886,48
21	675969,50	1312802,24
14	676487,05	1312672,76
Контур 4		
22	676507,24	1309815,28
23	676617,11	1310134,38
24	676631,67	1310176,65
25	676402,64	1310255,71
26	675999,79	1310376,40
27	675880,03	1310407,33
28	675868,46	1310364,15
29	675781,11	1310038,14
30	675896,59	1310008,32
31	676285,81	1309891,73
22	676507,24	1309815,28
Контур 5		
32	683872,31	1307163,49
33	683948,93	1307265,17
34	683847,80	1307340,50
35	683744,88	1307416,85
36	683360,23	1307676,97
37	683157,06	1307802,35
38	683047,88	1307869,45
39	682642,02	1308095,04
40	682428,70	1308202,25
41	682314,09	1308259,57
42	681937,26	1308427,88
43	681845,96	1308212,79
44	681813,15	1308135,48
45	682177,45	1307972,77
46	682291,19	1307915,89
47	682494,46	1307813,72
48	682886,79	1307595,64
49	682995,14	1307529,06
50	683188,73	1307409,57

Обозначение характерных точек границ	Координаты МСК-65	
	X	Y
51	683560,56	1307158,12
52	683662,69	1307082,36
53	683757,79	1307011,52
32	683872,31	1307163,49
Контур 6		
54	682265,03	1309200,05
55	682309,61	1309305,06
56	682404,73	1309529,15
57	682351,52	1309552,90
58	682047,09	1309673,79
59	681965,54	1309706,02
60	681473,76	1309875,92
61	681159,94	1309969,81
62	681075,90	1309994,81
63	680571,18	1310121,20
64	680250,37	1310187,39
65	680164,47	1310204,97
66	679890,57	1310248,64
67	679879,37	1310177,91
68	679878,63	1310173,25
69	679834,65	1309895,54
70	680101,65	1309852,93
71	680229,24	1309826,81
72	680492,62	1309772,38
73	680982,66	1309649,59
74	681107,49	1309612,44
75	681365,12	1309535,26
76	681842,60	1309370,23
77	681963,72	1309322,34
78	682213,64	1309223,00
54	682265,03	1309200,05
Контур 7		
79	687535,22	1307454,90
80	687617,58	1307523,83
81	687280,15	1307912,81
82	687016,90	1308191,72
83	686954,23	1308257,91
84	686526,69	1308671,62
85	686240,14	1308926,52
86	686171,94	1308987,00
87	685709,97	1309361,87
88	685593,96	1309448,20
89	685478,03	1309294,35
90	685348,01	1309121,80

Обозначение характерных точек границ	Координаты МСК-65	
	X	Y
91	685460,18	1309038,33
92	685906,74	1308675,96
93	685972,67	1308617,49
94	686249,69	1308371,07
95	686662,97	1307971,16
96	686723,55	1307907,17
97	686978,04	1307637,55
98	687304,20	1307261,56
79	687535,22	1307454,90
Контур 8		
99	687090,15	1305673,41
100	687047,82	1305737,53
101	686742,42	1306158,78
102	686539,21	1306415,70
103	686484,71	1306484,38
104	686438,81	1306537,30
105	686364,01	1306474,70
106	686164,65	1306307,85
107	686210,50	1306254,98
108	686291,45	1306152,96
109	686458,22	1305941,96
110	686754,69	1305532,90
111	686794,36	1305472,80
99	687090,15	1305673,41
Сектор 154 Набс от 775,00 м до 800,00 м		
Контур 1		
1	677218,37	1311880,56
2	677239,56	1311942,11
3	677362,79	1312299,99
4	677236,86	1312292,39
5	676609,06	1312227,91
6	676448,14	1312205,00
7	676501,94	1311822,16
8	676505,02	1311800,24
9	676659,19	1311822,25
1	677218,37	1311880,56
Контур 2		
10	676610,77	1313134,48
11	676700,71	1313470,14
12	676734,48	1313596,20
13	676176,60	1313735,78
14	675743,85	1313824,94
15	675652,64	1313355,71

Обозначение характерных точек границ	Координаты МСК-65	
	X	Y
16	676073,04	1313269,01
10	676610,77	1313134,48
Контур 3		
17	678451,76	1312453,59
18	678656,67	1312936,35
19	678593,15	1312964,69
20	678445,69	1313023,93
21	678439,50	1312668,99
22	678435,05	1312414,23
17	678451,76	1312453,59
Контур 4		
23	676631,67	1310176,65
24	676703,77	1310386,06
25	676678,66	1310564,74
26	676513,17	1310621,88
27	676102,72	1310744,55
28	675978,95	1310776,52
29	675880,03	1310407,33
30	675999,79	1310376,40
31	676402,64	1310255,71
23	676631,67	1310176,65
Контур 5		
32	683948,93	1307265,17
33	684118,27	1307489,88
34	684140,07	1307518,82
35	684032,93	1307598,63
36	683929,19	1307675,58
37	683531,72	1307944,36
38	683319,01	1308075,63
39	683208,96	1308143,25
40	682789,59	1308376,37
41	682566,25	1308488,60
42	682450,72	1308546,37
43	682061,38	1308720,27
44	681985,65	1308541,87
45	681937,26	1308427,88
46	682314,09	1308259,57
47	682428,70	1308202,25
48	682642,02	1308095,04
49	683047,88	1307869,45
50	683157,06	1307802,35
51	683360,23	1307676,97
52	683744,88	1307416,85
53	683847,80	1307340,50

Обозначение характерных точек границ	Координаты МСК-65	
	X	Y
32	683948,93	1307265,17
Контур 6		
54	682433,72	1309597,46
55	682544,42	1309858,23
56	682489,41	1309882,79
57	682174,84	1310007,70
58	682090,58	1310041,01
59	681582,39	1310216,57
60	681258,14	1310313,59
61	681171,29	1310339,42
62	680649,74	1310470,03
63	680318,26	1310538,41
64	680229,49	1310556,58
65	679946,49	1310601,70
66	679944,70	1310590,37
67	679890,57	1310248,64
68	680164,47	1310204,97
69	680250,37	1310187,39
70	680571,18	1310121,20
71	681075,90	1309994,81
72	681159,94	1309969,81
73	681473,76	1309875,92
74	681965,54	1309706,02
75	682047,09	1309673,79
76	682351,52	1309552,90
77	682404,73	1309529,15
54	682433,72	1309597,46
Контур 7		
78	687385,96	1305874,03
79	687342,20	1305940,31
80	687026,62	1306375,61
81	686816,65	1306641,06
82	686760,33	1306712,04
83	686712,91	1306766,70
84	686677,44	1306737,01
85	686438,81	1306537,30
86	686484,71	1306484,38
87	686539,21	1306415,70
88	686742,42	1306158,78
89	687047,82	1305737,53
90	687090,15	1305673,41
91	687168,70	1305726,68
78	687385,96	1305874,03
Контур 8		

Обозначение характерных точек границ	Координаты МСК-65	
	X	Y
92	687809,16	1307684,17
93	687930,80	1307785,97
94	687874,96	1307850,97
95	687573,74	1308197,83
96	687257,78	1308531,80
97	687124,66	1308661,85
98	686794,36	1308981,14
99	686450,50	1309286,30
100	686306,55	1309404,25
101	685949,68	1309693,54
102	685840,13	1309774,87
103	685669,17	1309548,00
104	685593,96	1309448,20
105	685709,97	1309361,87
106	686171,94	1308987,00
107	686240,14	1308926,52
108	686526,69	1308671,62
109	686954,23	1308257,91
110	687016,90	1308191,72
111	687280,15	1307912,81
112	687617,58	1307523,83
92	687809,16	1307684,17
Сектор 155 Набс от 800,00 м до 825,00 м		
Контур 1		
1	677362,79	1312299,99
2	677395,18	1312394,04
3	677506,78	1312718,15
4	677204,07	1312699,89
5	676555,06	1312633,17
6	676473,44	1312621,98
7	676418,40	1312416,57
8	676448,14	1312205,00
9	676609,06	1312227,91
10	677236,86	1312292,39
1	677362,79	1312299,99
Контур 2		
11	676678,66	1310564,74
12	676618,94	1310989,68
13	676205,43	1311112,78
14	676077,88	1311145,71
15	675992,18	1310825,87
16	675978,95	1310776,52
17	676102,72	1310744,55

Обозначение характерных точек границ	Координаты МСК-65	
	X	Y
18	676513,17	1310621,88
11	676678,66	1310564,74
Контур 3		
19	684140,07	1307518,82
20	684331,21	1307772,47
21	684218,15	1307856,68
22	684113,50	1307934,31
23	683703,22	1308211,76
24	683481,07	1308348,84
25	683370,05	1308417,06
26	682937,15	1308657,69
27	682703,90	1308774,89
28	682587,36	1308833,18
29	682185,49	1309012,66
30	682125,34	1308870,96
31	682061,38	1308720,27
32	682450,72	1308546,37
33	682566,25	1308488,60
34	682789,59	1308376,37
35	683208,96	1308143,25
36	683319,01	1308075,63
37	683531,72	1307944,36
38	683929,19	1307675,58
39	684032,93	1307598,63
19	684140,07	1307518,82
Контур 4		
40	682557,84	1309889,86
41	682681,95	1310182,25
42	682684,10	1310187,32
43	682627,29	1310212,69
44	682298,54	1310343,22
45	682215,61	1310376,00
46	681691,03	1310557,23
47	681352,15	1310658,61
48	681266,68	1310684,03
49	680728,30	1310818,85
50	680381,87	1310890,31
51	680294,52	1310908,19
52	680002,41	1310954,76
53	679946,49	1310601,70
54	680229,49	1310556,58
55	680318,26	1310538,41
56	680649,74	1310470,03
57	681171,29	1310339,42

Обозначение характерных точек границ	Координаты МСК-65	
	X	Y
58	681258,14	1310313,59
59	681582,39	1310216,57
60	682090,58	1310041,01
61	682174,84	1310007,70
62	682489,41	1309882,79
63	682544,42	1309858,23
40	682557,84	1309889,86
Контур 5		
64	688083,26	1307913,57
65	688244,11	1308048,18
66	688158,99	1308147,07
67	687875,59	1308473,40
68	687549,41	1308818,17
69	687381,84	1308981,58
70	687071,08	1309281,97
71	686716,09	1309596,99
72	686534,92	1309745,18
73	686199,16	1310017,34
74	686086,09	1310101,27
75	686051,67	1310055,60
76	685860,52	1309801,94
77	685840,13	1309774,87
78	685949,68	1309693,54
79	686306,55	1309404,25
80	686450,50	1309286,30
81	686794,36	1308981,14
82	687124,66	1308661,85
83	687257,78	1308531,80
84	687573,74	1308197,83
85	687874,96	1307850,97
86	687930,80	1307785,97
64	688083,26	1307913,57
Контур 6		
87	687681,76	1306074,65
88	687636,58	1306143,08
89	687310,81	1306592,43
90	687091,37	1306869,85
91	687035,95	1306939,69
92	686987,01	1306996,10
93	686712,91	1306766,70
94	686760,33	1306712,04
95	686816,65	1306641,06
96	687026,62	1306375,61
97	687342,20	1305940,31

Обозначение характерных точек границ	Координаты МСК-65	
	X	Y
98	687385,96	1305874,03
87	687681,76	1306074,65
Сектор 156 Набс от 825,00 м до 850,00 м		
Контур 1		
1	677506,78	1312718,15
2	677524,80	1312770,50
3	677506,08	1313127,59
4	677170,84	1313107,36
5	676587,44	1313047,44
6	676487,05	1312672,76
7	676473,44	1312621,98
8	676555,06	1312633,17
9	677204,07	1312699,89
1	677506,78	1312718,15
Контур 2		
10	676618,94	1310989,68
11	676618,79	1310990,72
12	676561,91	1311395,48
13	676560,42	1311406,05
14	676304,39	1311482,11
15	676176,80	1311514,90
16	676115,89	1311287,59
17	676077,88	1311145,71
18	676205,43	1311112,78
10	676618,94	1310989,68
Контур 3		
19	684364,22	1307816,27
20	684522,35	1308026,12
21	684403,56	1308114,59
22	684297,81	1308193,05
23	683874,71	1308479,15
24	683643,32	1308621,93
25	683531,14	1308690,87
26	683084,71	1308939,01
27	682841,76	1309061,08
28	682723,99	1309119,98
29	682309,61	1309305,06
30	682265,03	1309200,05
31	682185,49	1309012,66
32	682587,36	1308833,18
33	682703,90	1308774,89
34	682937,15	1308657,69
35	683370,05	1308417,06

Обозначение характерных точек границ	Координаты МСК-65	
	X	Y
36	683481,07	1308348,84
37	683703,22	1308211,76
38	684113,50	1307934,31
39	684218,15	1307856,68
40	684331,21	1307772,47
19	684364,22	1307816,27
Контур 4		
41	682684,10	1310187,32
42	682806,07	1310474,65
43	682823,79	1310516,41
44	682765,17	1310542,58
45	682426,17	1310677,19
46	682340,65	1310710,99
47	681799,66	1310897,88
48	681450,21	1311002,43
49	681362,07	1311028,64
50	680806,85	1311167,68
51	680449,63	1311241,37
52	680359,54	1311259,80
53	680058,33	1311307,83
54	680009,57	1310999,96
55	680002,41	1310954,76
56	680294,52	1310908,19
57	680381,87	1310890,31
58	680728,30	1310818,85
59	681266,68	1310684,03
60	681352,15	1310658,61
61	681691,03	1310557,23
62	682215,61	1310376,00
63	682298,54	1310343,22
64	682627,29	1310212,69
41	682684,10	1310187,32
Контур 5		
65	688357,29	1308142,91
66	688557,48	1308310,45
67	688469,72	1308412,40
68	688177,44	1308748,97
69	687841,03	1309104,54
70	687668,30	1309272,98
71	687347,79	1309582,79
72	686981,68	1309907,68
73	686794,92	1310060,44
74	686448,63	1310341,13
75	686332,05	1310427,67

Обозначение характерных точек границ	Координаты МСК-65	
	X	Y
76	686242,82	1310309,26
77	686086,09	1310101,27
78	686199,16	1310017,34
79	686534,92	1309745,18
80	686716,09	1309596,99
81	687071,08	1309281,97
82	687381,84	1308981,58
83	687549,41	1308818,17
84	687875,59	1308473,40
85	688158,99	1308147,07
86	688244,11	1308048,18
65	688357,29	1308142,91
Контур 6		
87	687977,57	1306275,26
88	687930,96	1306345,85
89	687595,01	1306809,25
90	687368,72	1307095,32
91	687311,57	1307167,35
92	687261,12	1307225,50
93	686990,82	1306999,29
94	686987,01	1306996,10
95	687035,95	1306939,69
96	687091,37	1306869,85
97	687310,81	1306592,43
98	687636,58	1306143,08
99	687681,76	1306074,65
100	687695,16	1306083,73
87	687977,57	1306275,26
Сектор 157 Набс от 850,00 м до 875,00 м		
Контур 1		
1	677506,08	1313127,59
2	677503,73	1313172,56
3	677484,69	1313535,78
4	677138,64	1313514,89
5	676700,71	1313470,14
6	676610,77	1313134,48
7	676587,44	1313047,44
8	677170,84	1313107,36
1	677506,08	1313127,59
Контур 2		
9	676560,42	1311406,05
10	676505,02	1311800,24
11	676501,94	1311822,16

Обозначение характерных точек границ	Координаты МСК-65	
	X	Y
12	676408,04	1311850,06
13	676275,73	1311884,09
14	676239,61	1311749,31
15	676176,80	1311514,90
16	676304,39	1311482,11
9	676560,42	1311406,05
Контур 3		
17	684610,17	1308142,66
18	684713,47	1308279,74
19	684551,16	1308400,54
20	684480,25	1308453,14
21	684046,21	1308746,55
22	683765,46	1308919,65
23	683690,24	1308965,87
24	683232,28	1309220,34
25	682937,51	1309368,31
26	682858,54	1309407,80
27	682433,72	1309597,46
28	682404,73	1309529,15
29	682309,61	1309305,06
30	682723,99	1309119,98
31	682841,76	1309061,08
32	683084,71	1308939,01
33	683531,14	1308690,87
34	683643,32	1308621,93
35	683874,71	1308479,15
36	684297,81	1308193,05
37	684403,56	1308114,59
38	684522,35	1308026,12
17	684610,17	1308142,66
Контур 4		
39	682823,79	1310516,41
40	682930,18	1310767,04
41	682963,48	1310845,50
42	682903,05	1310872,48
43	682549,71	1311012,76
44	682465,68	1311045,98
45	681908,29	1311238,54
46	681544,07	1311347,49
47	681457,47	1311373,26
48	680885,41	1311516,50
49	680513,08	1311593,30
50	680424,56	1311611,42
51	680114,25	1311660,89



Обозначение характерных точек границ	Координаты МСК-65	
	X	Y
52	680074,45	1311409,59
53	680058,33	1311307,83
54	680359,54	1311259,80
55	680449,63	1311241,37
56	680806,85	1311167,68
57	681362,07	1311028,64
58	681450,21	1311002,43
59	681799,66	1310897,88
60	682340,65	1310710,99
61	682426,17	1310677,19
62	682765,17	1310542,58
39	682823,79	1310516,41
Контур 5		
63	688631,39	1308372,31
64	688870,85	1308572,72
65	688780,46	1308677,73
66	688479,28	1309024,53
67	688132,66	1309390,90
68	687954,76	1309564,38
69	687624,50	1309883,61
70	687247,26	1310218,38
71	687054,93	1310375,69
72	686698,10	1310664,92
73	686578,01	1310754,07
74	686433,96	1310562,92
75	686332,05	1310427,67
76	686448,63	1310341,13
77	686794,92	1310060,44
78	686981,68	1309907,68
79	687347,79	1309582,79
80	687668,30	1309272,98
81	687841,03	1309104,54
82	688177,44	1308748,97
83	688469,72	1308412,40
84	688557,48	1308310,45
63	688631,39	1308372,31
Контур 6		
85	688221,63	1306440,78
86	688273,38	1306475,88
87	688225,35	1306548,63
88	687879,21	1307026,07
89	687643,35	1307324,23
90	687587,18	1307395,01
91	687535,22	1307454,90

Обозначение характерных точек границ	Координаты МСК-65	
	X	Y
92	687304,20	1307261,56
93	687261,12	1307225,50
94	687311,57	1307167,35
95	687368,72	1307095,32
96	687595,01	1306809,25
97	687930,96	1306345,85
98	687977,57	1306275,26
85	688221,63	1306440,78
Сектор 158		
Набс от 875,00 м до 900,00 м		
Контур 1		
1	677484,69	1313535,78
2	677476,49	1313692,32
3	677463,30	1313943,96
4	677105,42	1313922,37
5	676813,97	1313892,84
6	676734,48	1313596,20
7	676700,71	1313470,14
8	677138,64	1313514,89
1	677484,69	1313535,78
Контур 2		
9	676501,94	1311822,16
10	676448,14	1312205,00
11	676418,40	1312416,57
12	676363,33	1312211,03
13	676275,73	1311884,09
14	676408,04	1311850,06
9	676501,94	1311822,16
Контур 3		
15	684713,47	1308279,74
16	684856,10	1308469,02
17	684904,61	1308533,39
18	684734,11	1308660,28
19	684664,52	1308711,90
20	684217,70	1309013,94
21	683925,10	1309194,35
22	683851,28	1309239,71
23	683379,84	1309501,66
24	683072,63	1309655,87
25	682995,13	1309694,63
26	682557,84	1309889,86
27	682544,42	1309858,23
28	682433,72	1309597,46
29	682858,54	1309407,80

Обозначение характерных точек границ	Координаты МСК-65	
	X	Y
30	682937,51	1309368,31
31	683232,28	1309220,34
32	683690,24	1308965,87
33	683765,46	1308919,65
34	684046,21	1308746,55
35	684480,25	1308453,14
36	684551,16	1308400,54
15	684713,47	1308279,74
Контур 4		
37	682963,48	1310845,50
38	683054,29	1311059,44
39	683103,18	1311174,59
40	683029,23	1311207,56
41	682607,10	1311374,59
42	682433,65	1311435,43
43	682004,82	1311583,34
44	681569,73	1311712,94
45	681391,64	1311758,44
46	680951,55	1311868,40
47	680506,82	1311959,59
48	680325,44	1311989,39
49	680170,19	1312014,06
50	680138,81	1311815,98
51	680114,25	1311660,89
52	680424,56	1311611,42
53	680513,08	1311593,30
54	680885,41	1311516,50
55	681457,47	1311373,26
56	681544,07	1311347,49
57	681908,29	1311238,54
58	682465,68	1311045,98
59	682549,71	1311012,76
60	682903,05	1310872,48
37	682963,48	1310845,50
Контур 5		
61	689179,91	1308831,37
62	689184,55	1308835,26
63	688790,69	1309289,13
64	688427,88	1309673,47
65	688404,54	1309697,59
66	687911,70	1310174,34
67	687516,77	1310525,60
68	687491,42	1310547,59
69	686958,90	1310979,58

Обозначение характерных точек границ	Координаты МСК-65	
	X	Y
70	686823,73	1311080,15
71	686816,02	1311069,92
72	686625,11	1310816,58
73	686578,01	1310754,07
74	686698,10	1310664,92
75	687054,93	1310375,69
76	687247,26	1310218,38
77	687624,50	1309883,61
78	687954,76	1309564,38
79	688132,66	1309390,90
80	688479,28	1309024,53
81	688780,46	1308677,73
82	688870,85	1308572,72
83	688905,49	1308601,70
61	689179,91	1308831,37
Контур 6		
84	688569,23	1306676,53
85	688529,49	1306736,78
86	688422,31	1306886,11
87	688155,86	1307253,23
88	687873,80	1307608,95
89	687809,16	1307684,17
90	687617,58	1307523,83
91	687535,22	1307454,90
92	687587,18	1307395,01
93	687643,35	1307324,23
94	687879,21	1307026,07
95	688225,35	1306548,63
96	688273,38	1306475,88
84	688569,23	1306676,53
Сектор 159 Набс от 900,00 м до 925,00 м		
Контур 1		
1	677463,30	1313943,96
2	677449,25	1314212,08
3	677441,91	1314352,15
4	677075,67	1314330,05
5	676345,03	1314254,83
6	676163,71	1314228,81
7	676165,91	1314213,11
8	676333,24	1314178,92
9	676333,82	1314178,81
10	676353,84	1314174,72
11	676628,57	1314118,59

Обозначение характерных точек границ	Координаты МСК-65	
	X	Y
12	676856,33	1314050,92
13	676813,97	1313892,84
14	677105,42	1313922,37
1	677463,30	1313943,96
Контур 2		
15	684904,61	1308533,39
16	685095,75	1308787,05
17	684920,36	1308917,56
18	684848,78	1308970,66
19	684389,20	1309281,34
20	684088,25	1309466,89
21	684012,32	1309513,54
22	683527,40	1309782,98
23	683211,43	1309941,59
24	683131,72	1309981,45
25	682681,95	1310182,25
26	682557,84	1309889,86
27	682995,13	1309694,63
28	683072,63	1309655,87
29	683379,84	1309501,66
30	683851,28	1309239,71
31	683925,10	1309194,35
32	684217,70	1309013,94
33	684664,52	1308711,90
34	684734,11	1308660,28
15	684904,61	1308533,39
Контур 3		
35	683103,18	1311174,59
36	683178,41	1311351,84
37	683242,87	1311503,68
38	683166,79	1311537,60
39	682732,56	1311709,41
40	682554,25	1311771,96
41	682113,12	1311924,11
42	681665,57	1312057,42
43	681482,48	1312104,19
44	681029,77	1312217,31
45	680572,30	1312311,11
46	680385,84	1312341,74
47	680226,11	1312367,13
48	680202,56	1312218,44
49	680170,19	1312014,06
50	680325,44	1311989,39
51	680506,82	1311959,59

Обозначение характерных точек границ	Координаты МСК-65	
	X	Y
52	680951,55	1311868,40
53	681391,64	1311758,44
54	681569,73	1311712,94
55	682004,82	1311583,34
56	682433,65	1311435,43
57	682607,10	1311374,59
58	683029,23	1311207,56
35	683103,18	1311174,59
Контур 4		
59	689454,02	1309060,78
60	689497,93	1309097,53
61	689092,80	1309564,40
62	688719,61	1309959,73
63	688695,66	1309984,47
64	688188,70	1310474,89
65	687782,47	1310836,19
66	687756,46	1310858,75
67	687208,69	1311303,12
68	687069,68	1311406,54
69	687007,16	1311323,57
70	686823,73	1311080,15
71	686958,90	1310979,58
72	687491,42	1310547,59
73	687516,77	1310525,60
74	687911,70	1310174,34
75	688404,54	1309697,59
76	688427,88	1309673,47
77	688790,69	1309289,13
78	689184,55	1308835,26
59	689454,02	1309060,78
Контур 5		
79	688748,14	1306797,87
80	688865,04	1306877,15
81	688824,12	1306939,17
82	688713,94	1307092,68
83	688439,85	1307470,34
84	688149,70	1307836,24
85	688083,26	1307913,57
86	687930,80	1307785,97
87	687809,16	1307684,17
88	687873,80	1307608,95
89	688155,86	1307253,23
90	688422,31	1306886,11
91	688529,49	1306736,78

Обозначение характерных точек границ	Координаты МСК-65	
	X	Y
92	688569,23	1306676,53
79	688748,14	1306797,87
Сектор 160 Набс от 925,00 м до 950,00 м		
Контур 1		
1	689160,84	1307077,77
2	689118,76	1307141,56
3	688980,60	1307333,70
4	688723,84	1307687,44
5	688425,61	1308063,54
6	688357,29	1308142,91
7	688244,11	1308048,18
8	688083,26	1307913,57
9	688149,70	1307836,24
10	688439,85	1307470,34
11	688713,94	1307092,68
12	688824,12	1306939,17
13	688865,04	1306877,15
1	689160,84	1307077,77
Контур 2		
14	685102,05	1308795,41
15	685286,89	1309040,70
16	685106,62	1309174,85
17	685033,05	1309229,42
18	684560,69	1309548,74
19	684251,40	1309739,43
20	684173,36	1309787,38
21	683674,96	1310064,31
22	683350,23	1310227,31
23	683268,30	1310268,28
24	682806,07	1310474,65
25	682684,10	1310187,32
26	682681,95	1310182,25
27	683131,72	1309981,45
28	683211,43	1309941,59
29	683527,40	1309782,98
30	684012,32	1309513,54
31	684088,25	1309466,89
32	684389,20	1309281,34
33	684848,78	1308970,66
34	684920,36	1308917,56
35	685095,75	1308787,05
14	685102,05	1308795,41
Контур 3		

Обозначение характерных точек границ	Координаты МСК-65	
	X	Y
36	683242,87	1311503,68
37	683302,53	1311644,24
38	683382,56	1311832,78
39	683304,35	1311867,64
40	682858,03	1312044,23
41	682634,64	1312122,38
42	682221,42	1312264,88
43	681761,40	1312401,90
44	681532,05	1312460,28
45	681107,98	1312566,22
46	680637,78	1312662,63
47	680404,21	1312700,80
48	680282,03	1312720,21
49	680275,29	1312677,67
50	680226,11	1312367,13
51	680385,84	1312341,74
52	680572,30	1312311,11
53	681029,77	1312217,31
54	681482,48	1312104,19
55	681665,57	1312057,42
56	682113,12	1311924,11
57	682554,25	1311771,96
58	682732,56	1311709,41
59	683166,79	1311537,60
36	683242,87	1311503,68
Сектор 161 Набс от 950,00 м до 975,00 м		
Контур 1		
1	689274,60	1307154,92
2	689456,65	1307278,39
3	689413,40	1307343,95
4	689271,55	1307541,21
5	689007,83	1307904,55
6	688701,52	1308290,83
7	688631,39	1308372,31
8	688557,48	1308310,45
9	688357,29	1308142,91
10	688425,61	1308063,54
11	688723,84	1307687,44
12	688980,60	1307333,70
13	689118,76	1307141,56
14	689160,84	1307077,77
1	689274,60	1307154,92
Контур 2		

Обозначение характерных точек границ	Координаты МСК-65	
	X	Y
15	685348,01	1309121,80
16	685478,03	1309294,35
17	685289,38	1309434,74
18	685217,32	1309488,19
19	684732,18	1309816,13
20	684410,84	1310014,25
21	684334,39	1310061,22
22	683822,52	1310345,63
23	683485,13	1310514,98
24	683404,89	1310555,11
25	682930,18	1310767,04
26	682823,79	1310516,41
27	682806,07	1310474,65
28	683268,30	1310268,28
29	683350,23	1310227,31
30	683674,96	1310064,31
31	684173,36	1309787,38
32	684251,40	1309739,43
33	684560,69	1309548,74
34	685033,05	1309229,42
35	685106,62	1309174,85
36	685286,89	1309040,70
15	685348,01	1309121,80
Контур 3		
37	683382,56	1311832,78
38	683426,64	1311936,63
39	683522,25	1312161,86
40	683441,91	1312197,68
41	682983,49	1312379,05
42	682754,15	1312459,28
43	682329,72	1312605,65
44	681857,24	1312746,38
45	681621,77	1312806,31
46	681186,20	1312915,13
47	680703,25	1313014,15
48	680463,46	1313053,33
49	680337,95	1313073,27
50	680317,71	1312945,47
51	680282,03	1312720,21
52	680404,21	1312700,80
53	680637,78	1312662,63
54	681107,98	1312566,22
55	681532,05	1312460,28
56	681761,40	1312401,90

Обозначение характерных точек границ	Координаты МСК-65	
	X	Y
57	682221,42	1312264,88
58	682634,64	1312122,38
59	682858,03	1312044,23
60	683304,35	1311867,64
37	683382,56	1311832,78
Сектор 162		
Набс от 975,00 м до 1000,00 м		
Контур 1		
1	689752,46	1307479,00
2	689708,04	1307546,33
3	689562,50	1307748,72
4	689291,82	1308121,66
5	688977,42	1308518,13
6	688905,49	1308601,70
7	688870,85	1308572,72
8	688631,39	1308372,31
9	688701,52	1308290,83
10	689007,83	1307904,55
11	689271,55	1307541,21
12	689413,40	1307343,95
13	689456,65	1307278,39
1	689752,46	1307479,00
Контур 2		
14	685593,96	1309448,20
15	685669,17	1309548,00
16	685475,54	1309692,09
17	685401,58	1309746,95
18	684903,68	1310083,53
19	684573,89	1310286,85
20	684495,43	1310335,05
21	683970,09	1310626,95
22	683623,83	1310800,76
23	683541,47	1310841,94
24	683054,29	1311059,44
25	682963,48	1310845,50
26	682930,18	1310767,04
27	683404,89	1310555,11
28	683485,13	1310514,98
29	683822,52	1310345,63
30	684334,39	1310061,22
31	684410,84	1310014,25
32	684732,18	1309816,13
33	685217,32	1309488,19
34	685289,38	1309434,74

Обозначение характерных точек границ	Координаты МСК-65	
	X	Y
35	685478,03	1309294,35
14	685593,96	1309448,20
Контур 3		
36	683550,76	1312229,03
37	683661,94	1312490,95
38	683579,47	1312527,72
39	683108,96	1312713,87
40	682873,66	1312796,18
41	682438,02	1312946,42
42	681953,07	1313090,86
43	681711,49	1313152,35
44	681264,41	1313264,04
45	680768,73	1313365,67
46	680522,71	1313405,87
47	680393,87	1313426,33
48	680370,33	1313277,69
49	680337,95	1313073,27
50	680463,46	1313053,33
51	680703,25	1313014,15
52	681186,20	1312915,13
53	681621,77	1312806,31
54	681857,24	1312746,38
55	682329,72	1312605,65
56	682754,15	1312459,28
57	682983,49	1312379,05
58	683441,91	1312197,68
59	683522,25	1312161,86
36	683550,76	1312229,03
Сектор 163 Набс от 1000,00 м до 1025,00 м		
Контур 1		
1	690048,20	1307679,58
2	690005,56	1307744,36
3	689986,77	1307772,15
4	689584,37	1308327,01
5	689256,58	1308741,33
6	689235,44	1308767,38
7	689179,91	1308831,37
8	688905,49	1308601,70
9	688977,42	1308518,13
10	689291,82	1308121,66
11	689562,50	1307748,72
12	689708,04	1307546,33
13	689752,46	1307479,00

Обозначение характерных точек границ	Координаты МСК-65	
	X	Y
14	689801,00	1307511,93
1	690048,20	1307679,58
Контур 2		
15	685669,17	1309548,00
16	685840,13	1309774,87
17	685860,52	1309801,94
18	685600,22	1309995,16
19	685446,14	1310100,39
20	685064,39	1310358,17
21	684671,71	1310599,63
22	684509,04	1310691,03
23	684106,28	1310914,55
24	683694,04	1311120,87
25	683524,03	1311197,74
26	683178,41	1311351,84
27	683103,18	1311174,59
28	683054,29	1311059,44
29	683541,47	1310841,94
30	683623,83	1310800,76
31	683970,09	1310626,95
32	684495,43	1310335,05
33	684573,89	1310286,85
34	684903,68	1310083,53
35	685401,58	1309746,95
36	685475,54	1309692,09
15	685669,17	1309548,00
Контур 3		
37	680275,29	1312677,67
38	680282,03	1312720,21
39	680317,71	1312945,47
40	680019,11	1312993,02
41	679531,08	1313050,00
42	679789,36	1312920,97
43	680270,73	1312680,47
37	680275,29	1312677,67
Контур 4		
44	683674,87	1312521,42
45	683798,98	1312813,81
46	683801,63	1312820,04
47	683730,32	1312851,86
48	683239,28	1313046,78
49	683207,95	1313058,76
50	682560,08	1313282,47
51	682053,92	1313433,85

Обозначение характерных точек границ	Координаты МСК-65	
	X	Y
52	682021,66	1313443,06
53	681356,75	1313609,45
54	680839,32	1313716,14
55	680806,39	1313722,51
56	680449,77	1313779,31
57	680422,95	1313609,92
58	680393,87	1313426,33
59	680522,71	1313405,87
60	680768,73	1313365,67
61	681264,41	1313264,04
62	681711,49	1313152,35
63	681953,07	1313090,86
64	682438,02	1312946,42
65	682873,66	1312796,18
66	683108,96	1312713,87
67	683579,47	1312527,72
68	683661,94	1312490,95
44	683674,87	1312521,42
Сектор 164		
Набс от 1025,00 м до 1050,00 м		
Контур 1		
1	690327,46	1307868,98
2	690344,00	1307880,19
3	690300,27	1307946,64
4	690281,05	1307975,07
5	689868,57	1308543,84
6	689532,57	1308968,53
7	689510,95	1308995,17
8	689454,02	1309060,78
9	689184,55	1308835,26
10	689179,91	1308831,37
11	689235,44	1308767,38
12	689256,58	1308741,33
13	689584,37	1308327,01
14	689986,77	1307772,15
15	690005,56	1307744,36
16	690048,20	1307679,58
1	690327,46	1307868,98
Контур 2		
17	685860,52	1309801,94
18	686051,67	1310055,60
19	685784,82	1310253,68
20	685592,26	1310384,95
21	685235,63	1310625,74

Обозначение характерных точек границ	Координаты МСК-65	
	X	Y
22	684833,10	1310873,25
23	684629,83	1310987,23
24	684253,57	1311196,03
25	683831,00	1311407,51
26	683618,57	1311503,35
27	683302,53	1311644,24
28	683242,87	1311503,68
29	683178,41	1311351,84
30	683524,03	1311197,74
31	683694,04	1311120,87
32	684106,28	1310914,55
33	684509,04	1310691,03
34	684671,71	1310599,63
35	685064,39	1310358,17
36	685446,14	1310100,39
37	685600,22	1309995,16
17	685860,52	1309801,94
Контур 3		
38	680317,71	1312945,47
39	680337,95	1313073,27
40	680370,33	1313277,69
41	680060,59	1313327,02
42	679554,17	1313385,97
43	678864,24	1313435,89
44	678651,29	1313442,53
45	678839,92	1313368,05
46	679100,11	1313265,32
47	679531,08	1313050,00
48	680019,11	1312993,02
38	680317,71	1312945,47
Контур 4		
49	683801,63	1312820,04
50	683923,10	1313106,21
51	683941,32	1313149,13
52	683868,20	1313181,76
53	683364,87	1313381,55
54	683332,83	1313393,81
55	682668,70	1313623,13
56	682149,88	1313778,30
57	682116,89	1313787,72
58	681435,31	1313958,28
59	680904,93	1314067,64
60	680871,24	1314074,15
61	680505,69	1314132,37



Обозначение характерных точек границ	Координаты МСК-65	
	X	Y
62	680475,57	1313942,14
63	680449,77	1313779,31
64	680806,39	1313722,51
65	680839,32	1313716,14
66	681356,75	1313609,45
67	682021,66	1313443,06
68	682053,92	1313433,85
69	682560,08	1313282,47
70	683207,95	1313058,76
71	683239,28	1313046,78
72	683730,32	1312851,86
49	683801,63	1312820,04
Сектор 165 Набс от 1050,00 м до 1075,00 м		
Контур 1		
1	686086,09	1310101,27
2	686242,82	1310309,26
3	685969,42	1310512,20
4	685772,23	1310646,62
5	685406,86	1310893,31
6	684994,49	1311146,87
7	684786,33	1311263,60
8	684400,86	1311477,50
9	683967,95	1311694,16
10	683750,41	1311792,30
11	683426,64	1311936,63
12	683382,56	1311832,78
13	683302,53	1311644,24
14	683618,57	1311503,35
15	683831,00	1311407,51
16	684253,57	1311196,03
17	684629,83	1310987,23
18	684833,10	1310873,25
19	685235,63	1310625,74
20	685592,26	1310384,95
21	685784,82	1310253,68
22	686051,67	1310055,60
1	686086,09	1310101,27
Контур 2		
23	680370,33	1313277,69
24	680393,87	1313426,33
25	680422,95	1313609,92
26	680128,53	1313656,80
27	679582,64	1313721,36

Обозначение характерных точек границ	Координаты МСК-65	
	X	Y
28	678880,26	1313771,96
29	678458,96	1313784,26
30	678457,66	1313709,80
31	678454,36	1313520,29
32	678651,29	1313442,53
33	678864,24	1313435,89
34	679554,17	1313385,97
35	680060,59	1313327,02
23	680370,33	1313277,69
Сектор 166 Набс от 1075,00 м до 1100,00 м		
Контур 1		
1	686332,05	1310427,67
2	686433,96	1310562,92
3	686154,02	1310770,72
4	685952,19	1310908,30
5	685578,10	1311160,88
6	685155,88	1311420,50
7	684942,83	1311539,96
8	684548,14	1311758,98
9	684104,90	1311980,81
10	683882,25	1312081,24
11	683550,76	1312229,03
12	683522,25	1312161,86
13	683426,64	1311936,63
14	683750,41	1311792,30
15	683967,95	1311694,16
16	684400,86	1311477,50
17	684786,33	1311263,60
18	684994,49	1311146,87
19	685406,86	1310893,31
20	685772,23	1310646,62
21	685969,42	1310512,20
22	686242,82	1310309,26
1	686332,05	1310427,67
Контур 2		
23	680422,95	1313609,92
24	680449,77	1313779,31
25	680475,57	1313942,14
26	680153,27	1313993,46
27	679612,45	1314056,55
28	678885,29	1314108,81
29	678464,83	1314120,63
30	678458,96	1313784,26

Обозначение характерных точек границ	Координаты МСК-65	
	X	Y
31	678880,26	1313771,96
32	679582,64	1313721,36
33	680128,53	1313656,80
23	680422,95	1313609,92
Сектор 167 Набс от 1100,00 м до 1125,00 м		
Контур 1		
1	686433,96	1310562,92
2	686578,01	1310754,07
3	686625,11	1310816,58
4	686338,61	1311029,24
5	686132,15	1311169,97
6	685749,33	1311428,46
7	685317,27	1311694,12
8	685099,33	1311816,32
9	684695,43	1312040,46
10	684241,86	1312267,45
11	684014,10	1312370,19
12	683674,87	1312521,42
13	683661,94	1312490,95
14	683550,76	1312229,03
15	683882,25	1312081,24
16	684104,90	1311980,81
17	684548,14	1311758,98
18	684942,83	1311539,96
19	685155,88	1311420,50
20	685578,10	1311160,88
21	685952,19	1310908,30
22	686154,02	1310770,72
1	686433,96	1310562,92
Контур 2		
23	680475,57	1313942,14
24	680505,69	1314132,37
25	680528,18	1314274,37
26	680192,63	1314327,80
27	679646,03	1314391,30
28	678905,80	1314444,56
29	678470,71	1314457,00
30	678466,75	1314230,21
31	678464,83	1314120,63
32	678885,29	1314108,81
33	679612,45	1314056,55
34	680153,27	1313993,46
23	680475,57	1313942,14

Обозначение характерных точек границ	Координаты МСК-65	
	X	Y
Сектор 168 Набс от 675,00 м до 693,10 м		
Контур 1		
1	679600,74	1312550,78
2	679789,36	1312920,97
3	679531,08	1313050,00
4	679100,11	1313265,32
5	678839,92	1313368,05
6	678675,98	1312981,83
7	679274,50	1312713,77
1	679600,74	1312550,78
Контур 2		
8	675753,28	1313873,43
9	675832,54	1314281,22
10	675346,47	1314380,52
11	675322,76	1314383,24
12	674535,51	1314473,59
13	674492,09	1314060,49
14	674940,83	1314008,04
15	675654,21	1313893,67
8	675753,28	1313873,43
Контур 3		
16	686625,11	1310816,58
17	686816,02	1311069,92
18	686527,41	1311284,65
19	686500,26	1311304,33
20	685932,63	1311687,92
21	685483,11	1311965,01
22	685454,35	1311982,25
23	684855,45	1312314,90
24	684383,49	1312551,76
25	684353,33	1312566,43
26	683798,98	1312813,81
27	683674,87	1312521,42
28	684014,10	1312370,19
29	684241,86	1312267,45
30	684695,43	1312040,46
31	685099,33	1311816,32
32	685317,27	1311694,12
33	685749,33	1311428,46
34	686132,15	1311169,97
35	686338,61	1311029,24
16	686625,11	1310816,58
Сектор 169		

Обозначение характерных точек границ	Координаты МСК-65	
	X	Y
Набс от 725,00 м до 745,19 м		
Контур 1		
1	678466,75	1314230,21
2	678470,71	1314457,00
3	678474,08	1314650,49
4	677964,38	1314664,25
5	677427,25	1314631,84
6	677441,91	1314352,15
7	677449,25	1314212,08
8	677630,58	1314222,06
9	678354,11	1314233,25
1	678466,75	1314230,21
Контур 2		
10	686823,73	1311080,15
11	687007,16	1311323,57
12	686712,10	1311543,10
13	686684,40	1311563,18
14	686104,12	1311955,31
15	685644,60	1312238,57
16	685615,26	1312256,16
17	685003,00	1312596,23
18	684520,54	1312838,36
19	684489,78	1312853,32
20	683923,10	1313106,21
21	683801,63	1312820,04
22	683798,98	1312813,81
23	684353,33	1312566,43
24	684383,49	1312551,76
25	684855,45	1312314,90
26	685454,35	1311982,25
27	685483,11	1311965,01
28	685932,63	1311687,92
29	686500,26	1311304,33
30	686527,41	1311284,65
31	686816,02	1311069,92
10	686823,73	1311080,15
Сектор 170		
Набс от 800,00 м до 824,31 м		
Контур 1		
1	676734,48	1313596,20
2	676813,97	1313892,84
3	676856,33	1314050,92
4	676628,57	1314118,59
5	676353,84	1314174,72

Обозначение характерных точек границ	Координаты МСК-65	
	X	Y
6	676333,82	1314178,81
7	676333,24	1314178,92
8	676165,91	1314213,11
9	675987,52	1314249,56
10	675832,54	1314281,22
11	675753,28	1313873,43
12	675743,85	1313824,94
13	676176,60	1313735,78
1	676734,48	1313596,20
Контур 2		
14	678675,98	1312981,83
15	678839,92	1313368,05
16	678651,29	1313442,53
17	678454,36	1313520,29
18	678448,58	1313189,40
19	678445,69	1313023,93
20	678593,15	1312964,69
21	678656,67	1312936,35
14	678675,98	1312981,83
Сектор 171		
Набс от 1175,00 м до 1205,22 м		
1	687069,68	1311406,54
2	687238,54	1311630,63
3	686612,00	1312095,04
4	685496,80	1312779,68
5	684326,18	1313364,53
6	684074,87	1313463,76
7	683941,32	1313149,13
8	683923,10	1313106,21
9	684489,78	1312853,32
10	684520,54	1312838,36
11	685003,00	1312596,23
12	685615,26	1312256,16
13	685644,60	1312238,57
14	686104,12	1311955,31
15	686684,40	1311563,18
16	686712,10	1311543,10
17	687007,16	1311323,57
1	687069,68	1311406,54
Сектор 172		
Набс от 925,00 м до 942,13 м		
Контур 1		
1	689715,82	1309279,88
2	689611,30	1309411,51

Обозначение характерных точек границ	Координаты МСК-65	
	X	Y
3	689542,64	1309497,96
4	689333,70	1309718,51
5	688642,65	1310447,91
6	687663,28	1311315,81
7	687238,54	1311630,63
8	687069,68	1311406,54
9	687208,69	1311303,12
10	687756,46	1310858,75
11	687782,47	1310836,19
12	688188,70	1310474,89
13	688695,66	1309984,47
14	688719,61	1309959,73
15	689092,80	1309564,40
16	689497,93	1309097,53
1	689715,82	1309279,88
Контур 2		
17	677441,91	1314352,15
18	677427,25	1314631,84
19	676658,17	1314585,43
20	676124,73	1314506,15
21	676163,71	1314228,81
22	676345,03	1314254,83
23	677075,67	1314330,05
17	677441,91	1314352,15
Сектор 173 Набс от 1050,00 м до 1073,59 м		
Контур 1		
1	683941,32	1313149,13
2	684074,87	1313463,76
3	683109,04	1313845,12
4	681854,64	1314217,80
5	680572,54	1314479,73
6	680560,92	1314481,07
7	680528,18	1314274,37
8	680505,69	1314132,37
9	680871,24	1314074,15
10	680904,93	1314067,64
11	681435,31	1313958,28
12	682116,89	1313787,72
13	682149,88	1313778,30
14	682668,70	1313623,13
15	683332,83	1313393,81
16	683364,87	1313381,55
17	683868,20	1313181,76

Обозначение характерных точек границ	Координаты МСК-65	
	X	Y
1	683941,32	1313149,13
Контур 2		
18	690623,14	1308069,51
19	690356,42	1308473,19
20	690292,32	1308553,91
21	689951,81	1308982,71
22	689715,82	1309279,88
23	689497,93	1309097,53
24	689454,02	1309060,78
25	689510,95	1308995,17
26	689532,57	1308968,53
27	689868,57	1308543,84
28	690281,05	1307975,07
29	690300,27	1307946,64
30	690344,00	1307880,19
18	690623,14	1308069,51
Сектор 174 Набс от 1125,00 м до 1139,38 м		
1	680528,18	1314274,37
2	680560,92	1314481,07
3	679272,49	1314628,93
4	678474,08	1314650,49
5	678470,71	1314457,00
6	678905,80	1314444,56
7	679646,03	1314391,30
8	680192,63	1314327,80
1	680528,18	1314274,37
Сектор 175 Набс от 1181,93 м до 1205,22 м		
1	676165,91	1314213,11
2	676163,71	1314228,81
3	676124,73	1314506,15
4	675363,80	1314393,06
5	675322,76	1314383,24
6	675346,47	1314380,52
7	675832,54	1314281,22
8	675987,52	1314249,56
1	676165,91	1314213,11
Сектор 176 Набс от 100,00 м до 110,00 м		
1	681370,31	1300444,81
2	681368,21	1300453,99
3	681328,68	1300595,45
4	681286,60	1300725,98
5	681254,74	1300810,68

Обозначение характерных точек границ	Координаты МСК-65	
	X	Y
6	681190,79	1300786,33
7	680898,05	1300674,89
8	680926,76	1300598,52
9	680961,27	1300492,29
10	680998,66	1300358,38
11	681000,15	1300351,93
12	681023,48	1300357,78
1	681370,31	1300444,81
Сектор 177 Набс от 130,00 м до 150,00 м		
1	681190,79	1300786,33
2	681171,36	1300837,98
3	681119,17	1300961,71
4	681057,03	1301091,34
5	680994,26	1301210,06
6	680921,05	1301333,78
7	680851,10	1301442,04
8	680751,40	1301374,43
9	680752,62	1301372,77
10	680804,08	1301293,93
11	680743,88	1301231,70
12	680754,06	1300620,07
13	680898,05	1300674,89

Обозначение характерных точек границ	Координаты МСК-65	
	X	Y
1	681190,79	1300786,33
Сектор 178 Набс от 150,00 м до 175,00 м		
1	681785,05	1301012,57
2	681761,65	1301074,65
3	681698,03	1301225,45
4	681624,49	1301378,57
5	681547,98	1301523,24
6	681461,37	1301669,37
7	681377,54	1301799,08
8	681173,97	1301661,02
9	680878,18	1301460,41
10	680851,10	1301442,04
11	680921,05	1301333,78
12	680994,26	1301210,06
13	681057,03	1301091,34
14	681119,17	1300961,71
15	681171,36	1300837,98
16	681190,79	1300786,33
17	681254,74	1300810,68
18	681611,42	1300946,47
1	681785,05	1301012,57

8.7. Графические изображения границ секторов четвертой подзоны приаэродромной территории аэродрома гражданской авиации Южно-Сахалинск (Хомутово) приведены на схемах 5.1 – 5.11.



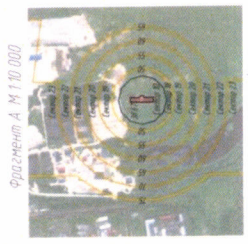





Схема 5.2










Схема 5.4





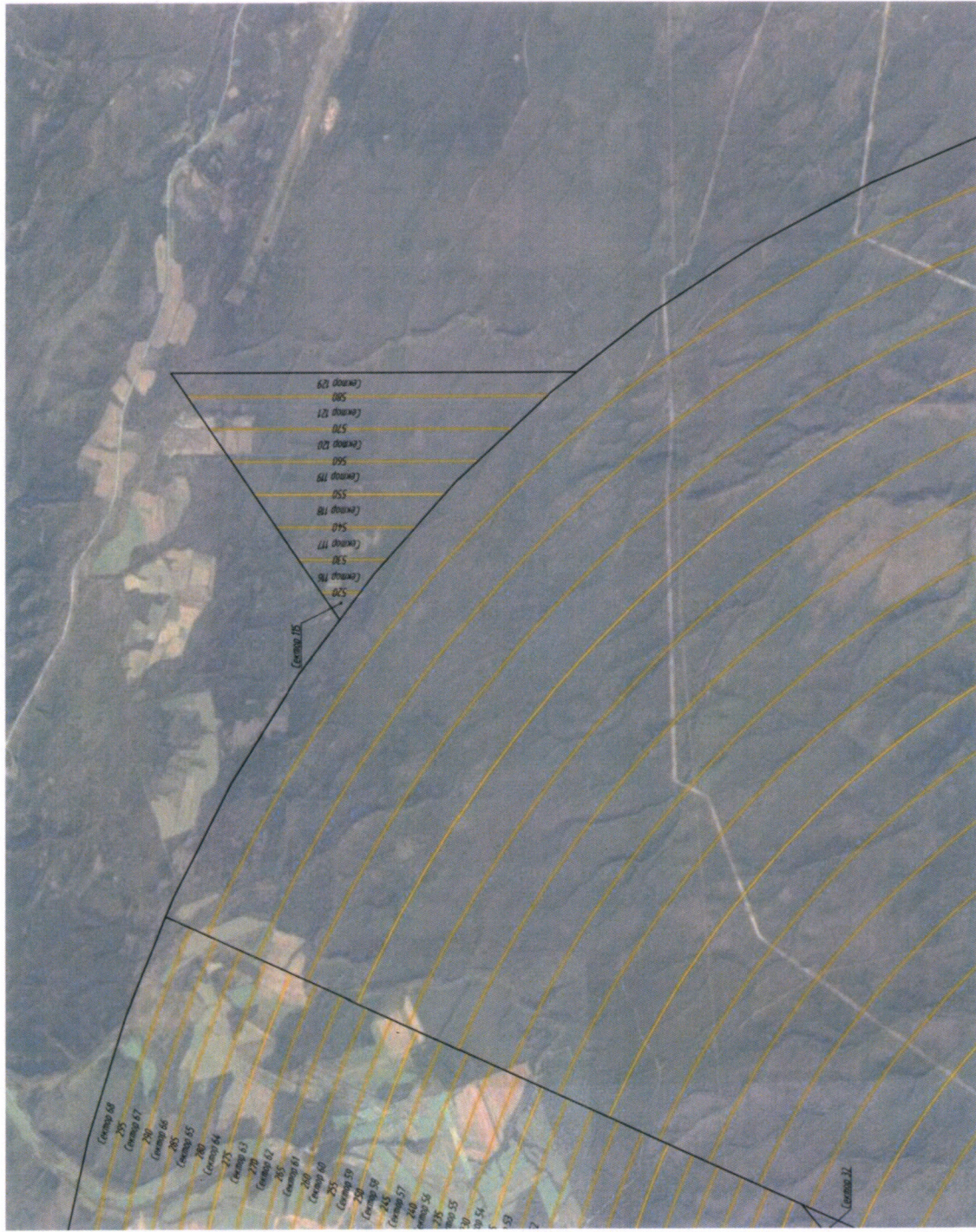




Схема 5.6



Фрагмент А

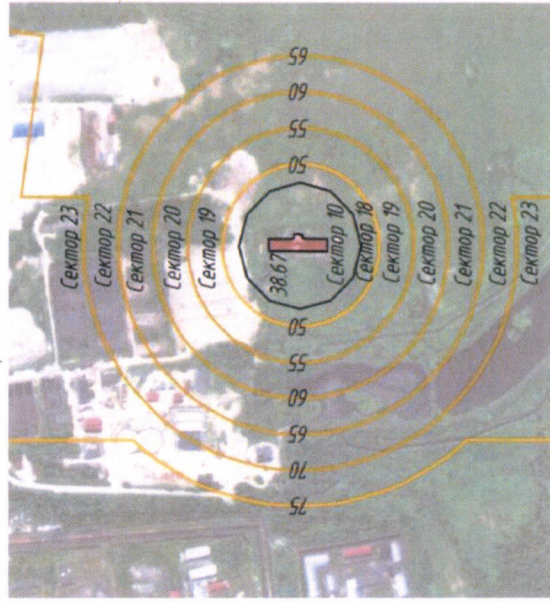




Схема 5.7

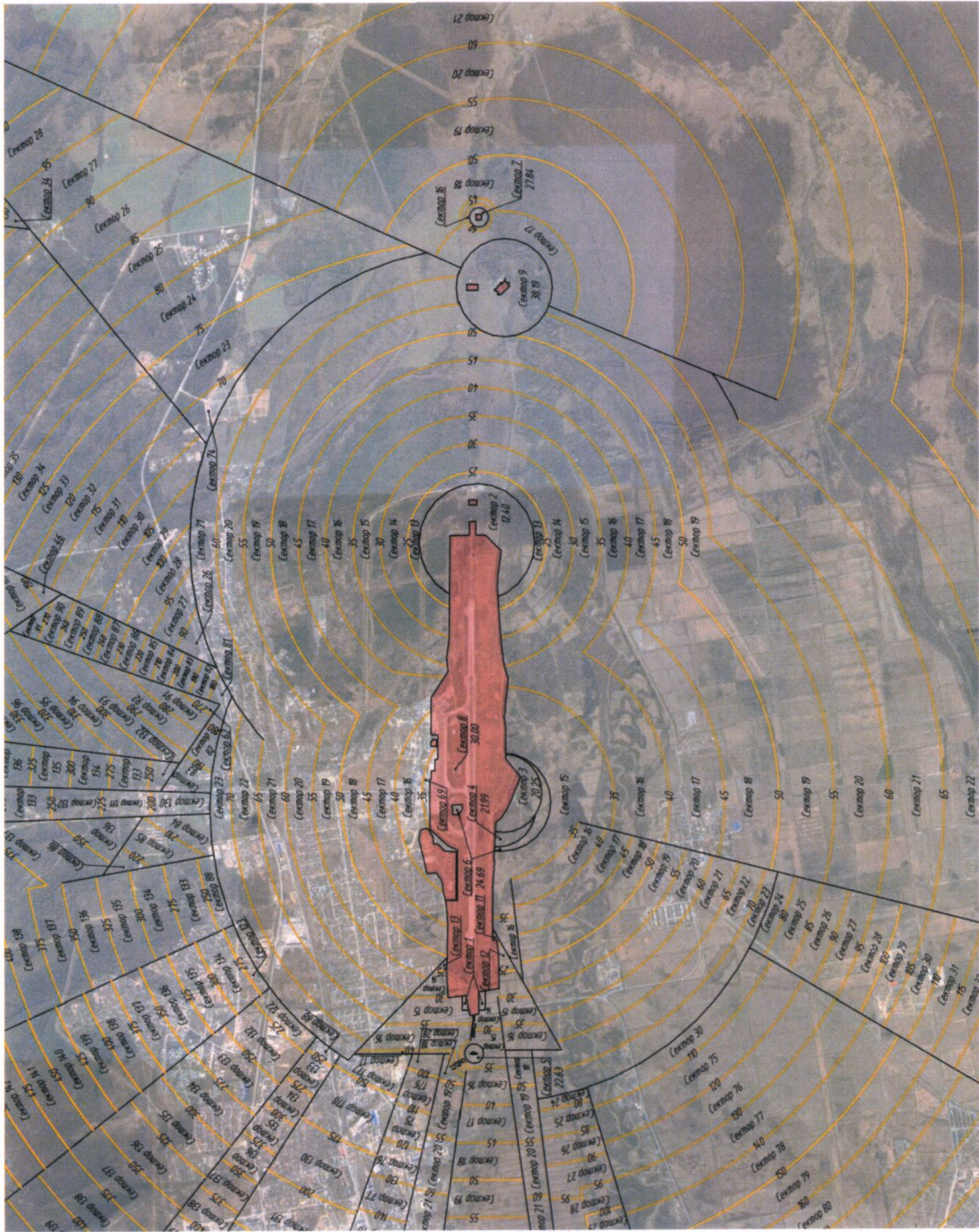




Схема 5.8





Схема 5.9





Схема 5.10






Схема 5.11



## 9. Описание границ пятой подзоны:

9.1. Пятая подзона приаэродромной территории аэродрома гражданской авиации Южно-Сахалинск (Хомутово) выделена по границам, установленным исходя из требований безопасности полетов и промышленной безопасности опасных производственных объектов с учетом максимального радиуса зон поражения в случаях происшествий техногенного характера на опасных производственных объектах.

9.2. Перечень координат характерных точек границ пятой подзоны приаэродромной территории аэродрома гражданской авиации Южно-Сахалинск (Хомутово) приведен в таблице 6.1.

Таблица 6.1

Обозначение характерных точек границ	Координаты МСК-65	
	X	Y
1	709763,95	1295823,10
2	709609,16	1305121,85
3	692788,93	1302311,81
4	692717,10	1302795,10
5	692412,65	1304067,77
6	691998,43	1305309,07
7	691477,60	1306509,55
8	690854,13	1307660,06
9	690132,76	1308751,85
10	689318,97	1309776,62
11	688418,97	1310726,57
12	687439,59	1311594,45
13	686388,31	1312373,68
14	685273,11	1313058,32
15	684102,48	1313643,16
16	682885,34	1314123,74
17	681630,94	1314496,41
18	680348,84	1314758,34
19	679048,78	1314907,53
20	677740,67	1314942,84
21	676434,46	1314864,01
22	675140,09	1314671,64
23	673867,42	1314367,18
24	672626,12	1313952,97
25	671425,64	1313432,14
26	670275,13	1312808,67
27	669183,34	1312087,29
28	668158,57	1311273,51

Обозначение характерных точек границ	Координаты МСК-65	
	X	Y
29	667208,62	1310373,50
30	666340,73	1309394,13
31	665561,51	1308342,85
32	664876,87	1307227,65
33	664292,03	1306057,02
34	663811,45	1304839,88
35	663438,78	1303585,48
36	663176,85	1302303,37
37	663121,15	1301817,96
38	646216,71	1304066,63
39	646371,49	1294767,88
40	663191,73	1297577,92
41	663263,55	1297094,63
42	663568,01	1295821,95
43	663982,22	1294580,65
44	664503,05	1293380,18
45	665126,52	1292229,67
46	665847,90	1291137,87
47	666661,68	1290113,10
48	667561,69	1289163,16
49	668541,06	1288295,27
50	669592,34	1287516,04
51	670707,54	1286831,41
52	671878,17	1286246,57
53	673095,31	1285765,99
54	674349,71	1285393,31
55	675631,82	1285131,39
56	676931,87	1284982,20

Обозначение характерных точек границ	Координаты МСК-65	
	X	Y
57	678239,98	1284946,89
58	679546,19	1285025,72
59	680840,56	1285218,09
60	682113,24	1285522,54
61	683354,53	1285936,76
62	684555,01	1286457,59
63	685705,52	1287081,06
64	686797,32	1287802,43
65	687822,09	1288616,22
66	688772,03	1289516,22

Обозначение характерных точек границ	Координаты МСК-65	
	X	Y
67	689639,92	1290495,59
68	690419,15	1291546,88
69	691103,78	1292662,08
70	691688,62	1293832,71
71	692169,20	1295049,85
72	692541,88	1296304,25
73	692803,80	1297586,35
74	692859,51	1298071,76
1	709763,95	1295823,10

9.3. Перечень кадастровых кварталов, в границах территорий которых полностью или частично расположена пятая подзона приаэродромной территории аэродрома гражданской авиации Южно-Сахалинск (Хомутово), приведен в таблице 6.2.

Таблица 6.2

№ п/п	Номера кадастровых кварталов				
	1	2	3	4	5
1	65:01:0101001	65:01:0301005	65:01:0404001	65:01:0901004	65:02:0000024
2	65:01:0101002	65:01:0302001	65:01:0404002	65:01:0901005	65:02:0000039
3	65:01:0101003	65:01:0302002	65:01:0404003	65:01:0901006	65:02:0000040
4	65:01:0102001	65:01:0302003	65:01:0405001	65:01:0901007	65:02:0000043
5	65:01:0102002	65:01:0302004	65:01:0405002	65:01:0901008	65:02:0000044
6	65:01:0102003	65:01:0303001	65:01:0405003	65:01:0901009	65:02:0000045
7	65:01:0102004	65:01:0303002	65:01:0405004	65:01:0901010	65:02:0000046
8	65:01:0103001	65:01:0303003	65:01:0405005	65:01:0901011	65:02:0000047
9	65:01:0103002	65:01:0303004	65:01:0405006	65:01:0901012	65:02:0000048
10	65:01:0104001	65:01:0303005	65:01:0406001	65:01:0901013	65:02:0000049
11	65:01:0104002	65:01:0303006	65:01:0406002	65:01:0901014	65:03:0000001
12	65:01:0104003	65:01:0304001	65:01:0501001	65:01:0901015	65:03:0000005
13	65:01:0104004	65:01:0305001	65:01:0501002	65:01:1001001	65:03:0000007
14	65:01:0105001	65:01:0305002	65:01:0501003	65:01:1001002	65:03:0000010
15	65:01:0105002	65:01:0306001	65:01:0501004	65:01:1001003	65:03:0000011
16	65:01:0106001	65:01:0306002	65:01:0502001	65:01:1001004	65:03:0000012
17	65:01:0106002	65:01:0306003	65:01:0503001	65:01:1001005	65:03:0000013
18	65:01:0106003	65:01:0307001	65:01:0503002	65:01:1001006	65:03:0000014
19	65:01:0107001	65:01:0307002	65:01:0503003	65:01:1001007	65:03:0000019
20	65:01:0107002	65:01:0307003	65:01:0504001	65:01:1001008	65:03:0000020
21	65:01:0107003	65:01:0308001	65:01:0504002	65:01:1001009	65:03:0000021
22	65:01:0107004	65:01:0308002	65:01:0601001	65:01:1001010	65:03:0000022
23	65:01:0107005	65:01:0309001	65:01:0601002	65:01:1001011	65:04:0000001



№ п/п	Номера кадастровых кварталов				
	1	2	3	4	5
24	65:01:0108001	65:01:0309002	65:01:0601003	65:01:1001012	65:04:0000008
25	65:01:0108002	65:01:0310001	65:01:0601004	65:01:1001013	65:04:0000016
26	65:01:0201001	65:01:0310002	65:01:0601005	65:01:1001014	65:04:0000017
27	65:01:0201002	65:01:0310003	65:01:0601006	65:01:1001015	65:04:0000021
28	65:01:0201003	65:01:0310004	65:01:0602001	65:01:1001016	65:04:0000037
29	65:01:0201004	65:01:0310005	65:01:0602002	65:01:1001017	65:04:0000038
30	65:01:0202001	65:01:0310006	65:01:0602003	65:01:1001018	65:05:0000005
31	65:01:0202002	65:01:0311001	65:01:0602004	65:01:1001019	65:05:0000006
32	65:01:0202003	65:01:0311002	65:01:0602005	65:01:1001020	65:05:0000007
33	65:01:0202004	65:01:0311003	65:01:0602006	65:01:1001021	65:05:0000008
34	65:01:0202005	65:01:0311004	65:01:0602007	65:01:1001022	65:05:0000009
35	65:01:0202006	65:01:0312001	65:01:0602008	65:01:1001023	65:05:0000010
36	65:01:0203001	65:01:0312002	65:01:0603001	65:01:1001024	65:05:0000011
37	65:01:0204001	65:01:0312003	65:01:0603002	65:01:1001025	65:05:0000012
38	65:01:0204002	65:01:0312004	65:01:0603003	65:01:1001026	65:05:0000013
39	65:01:0204003	65:01:0312005	65:01:0701001	65:01:1001027	65:05:0000014
40	65:01:0204004	65:01:0313001	65:01:0701002	65:01:1001028	65:05:0000027
41	65:01:0204005	65:01:0314001	65:01:0701003	65:01:1001029	65:05:0000028
42	65:01:0204006	65:01:0315001	65:01:0702001	65:01:1001030	65:05:0000029
43	65:01:0205001	65:01:0315002	65:01:0702002	65:01:1001031	65:05:0000030
44	65:01:0205002	65:01:0315003	65:01:0702003	65:01:1101001	65:05:0000031
45	65:01:0205003	65:01:0315004	65:01:0702004	65:01:1101002	65:05:0000032
46	65:01:0205004	65:01:0315005	65:01:0703001	65:01:1101003	65:05:0000033
47	65:01:0205005	65:01:0316001	65:01:0703002	65:01:1201001	65:05:0000034
48	65:01:0205006	65:01:0316002	65:01:0703003	65:01:1301002	65:05:0000035
49	65:01:0205007	65:01:0316003	65:01:0703004	65:01:1301003	65:05:0000036
50	65:01:0205008	65:01:0316004	65:01:0703005	65:01:1401001	65:05:0000037
51	65:01:0205009	65:01:0316005	65:01:0801001	65:01:1501001	65:05:0000038
52	65:01:0205010	65:01:0316006	65:01:0801002	65:01:1501002	65:05:0000039
53	65:01:0205011	65:01:0401001	65:01:0801003	65:02:0000004	65:05:0000040
54	65:01:0205012	65:01:0401002	65:01:0801004	65:02:0000005	65:05:0000041
55	65:01:0205013	65:01:0401003	65:01:0801005	65:02:0000006	65:05:0000042
56	65:01:0205014	65:01:0401004	65:01:0802001	65:02:0000007	65:05:0000043
57	65:01:0205015	65:01:0401005	65:01:0802002	65:02:0000008	65:05:0000044
58	65:01:0205016	65:01:0402001	65:01:0802003	65:02:0000009	65:05:0000045
59	65:01:0301001	65:01:0402002	65:01:0802004	65:02:0000010	65:05:0000046
60	65:01:0301002	65:01:0403001	65:01:0901001	65:02:0000011	65:05:0000047
61	65:01:0301003	65:01:0403002	65:01:0901002	65:02:0000012	65:05:0000048
62	65:01:0301004	65:01:0403003	65:01:0901003	65:02:0000023	—

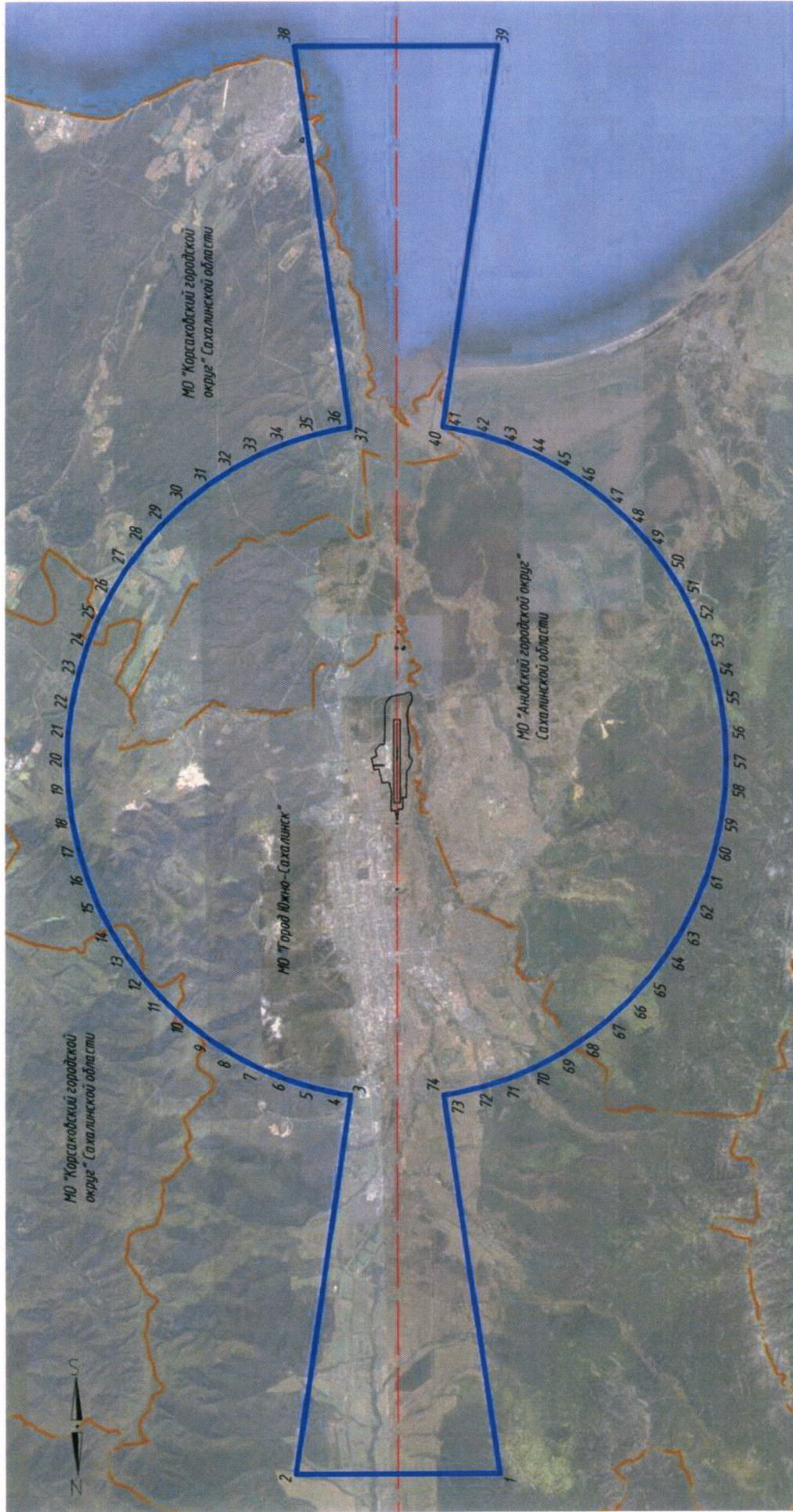


9.4. Пятая подзона приаэродромной территории аэродрома гражданской авиации Южно-Сахалинск (Хомутово) полностью или частично расположена в границах муниципальных образований: городской округ «Город Южно-Сахалинск», городской округ Анивский, городской округ Корсаковский.

9.5. Графическое изображение границ пятой подзоны приаэродромной территории аэродрома гражданской авиации Южно-Сахалинск (Хомутово) приведено на схеме 6.



Схема 6





## 10. Описание границ шестой подзоны:

10.1. Шестая подзона приаэродромной территории аэродрома гражданской авиации Южно-Сахалинск (Хомутово) выделена по границам, установленным на удалении 15 км от КТА.

10.2. Перечень координат характерных точек границ шестой подзоны приаэродромной территории аэродрома гражданской авиации Южно-Сахалинск (Хомутово) приведен в таблице 7.1.

Таблица 7.1

Обозначение характерных точек границ	Координаты МСК-65	
	X	Y
1	678087,80	1314947,93
2	676781,60	1314869,10
3	675487,23	1314676,71
4	674214,55	1314372,26
5	672973,25	1313958,05
6	671772,78	1313437,22
7	670622,27	1312813,75
8	669530,46	1312092,37
9	668505,70	1311278,59
10	667555,76	1310378,58
11	666687,86	1309399,21
12	665908,64	1308347,92
13	665224,00	1307232,73
14	664639,17	1306062,09
15	664158,58	1304844,96
16	663785,91	1303590,56
17	663523,99	1302308,45
18	663374,80	1301008,40
19	663339,49	1299700,29
20	663418,32	1298394,08
21	663610,69	1297099,70
22	663915,15	1295827,04
23	664329,37	1294585,74
24	664850,19	1293385,26
25	665473,67	1292234,74
26	666195,04	1291142,95
27	667008,83	1290118,19
28	667908,83	1289168,24
29	668888,21	1288300,35
30	669939,49	1287521,13
31	671054,69	1286836,49

Обозначение характерных точек границ	Координаты МСК-65	
	X	Y
32	672225,31	1286251,65
33	673442,46	1285771,07
34	674696,86	1285398,40
35	675978,96	1285136,47
36	677279,01	1284987,28
37	678587,13	1284951,97
38	679893,34	1285030,80
39	681187,70	1285223,18
40	682460,38	1285527,63
41	683701,68	1285941,84
42	684902,15	1286462,67
43	686052,66	1287086,15
44	687144,46	1287807,52
45	688169,23	1288621,31
46	689119,17	1289521,31
47	689987,06	1290500,68
48	690766,29	1291551,97
49	691450,93	1292667,16
50	692035,76	1293837,80
51	692516,34	1295054,94
52	692889,02	1296309,33
53	693150,94	1297591,45
54	693300,13	1298891,50
55	693335,44	1300199,60
56	693256,61	1301505,82
57	693064,24	1302800,19
58	692759,79	1304072,87
59	692345,56	1305314,16
60	691824,73	1306514,64
61	691201,27	1307665,15
62	690479,89	1308756,94
63	689666,10	1309781,72
64	688766,10	1310731,66
65	687786,73	1311599,54
66	686735,44	1312378,77
67	685620,24	1313063,40
68	684449,62	1313648,24
69	683232,47	1314128,82
70	681978,07	1314501,49
71	680695,97	1314763,43
72	679395,91	1314912,62
1	678087,80	1314947,93

10.3. Перечень кадастровых кварталов, в границах территорий которых полностью или частично расположена шестая подзона приаэродромной территории аэродрома гражданской авиации Южно-Сахалинск (Хомутово), приведен в таблице 7.2.

Таблица 7.2

№ п/п	Номера кадастровых кварталов				
	1	2	3	4	5
1	65:01:0101001	65:01:0205012	65:01:0316006	65:01:0702002	65:01:1301002
2	65:01:0101002	65:01:0205013	65:01:0401001	65:01:0702003	65:01:1301003
3	65:01:0101003	65:01:0205014	65:01:0401002	65:01:0702004	65:01:1401001
4	65:01:0102001	65:01:0205015	65:01:0401003	65:01:0703001	65:01:1501001
5	65:01:0102002	65:01:0205016	65:01:0401004	65:01:0703002	65:01:1501002
6	65:01:0102003	65:01:0301002	65:01:0401005	65:01:0703003	65:02:0000023
7	65:01:0102004	65:01:0301003	65:01:0402001	65:01:0703004	65:02:0000039
8	65:01:0103001	65:01:0301004	65:01:0402002	65:01:0703005	65:02:0000040
9	65:01:0103002	65:01:0301005	65:01:0403001	65:01:0801001	65:02:0000043
10	65:01:0104001	65:01:0302003	65:01:0403002	65:01:0801002	65:02:0000044
11	65:01:0104002	65:01:0302004	65:01:0403003	65:01:0801003	65:02:0000045
12	65:01:0104003	65:01:0303005	65:01:0404001	65:01:0801004	65:02:0000046
13	65:01:0104004	65:01:0303006	65:01:0404002	65:01:0801005	65:02:0000047
14	65:01:0105001	65:01:0304001	65:01:0404003	65:01:0802001	65:02:0000048
15	65:01:0105002	65:01:0305001	65:01:0405001	65:01:0802002	65:02:0000049
16	65:01:0106001	65:01:0305002	65:01:0405002	65:01:0802003	65:03:0000001
17	65:01:0106002	65:01:0306001	65:01:0405003	65:01:0802004	65:03:0000005
18	65:01:0106003	65:01:0306002	65:01:0405004	65:01:0901015	65:03:0000007
19	65:01:0107001	65:01:0306003	65:01:0405005	65:01:1001001	65:03:0000010
20	65:01:0107002	65:01:0307001	65:01:0405006	65:01:1001002	65:03:0000011
21	65:01:0107003	65:01:0307002	65:01:0406001	65:01:1001003	65:03:0000012
22	65:01:0107004	65:01:0307003	65:01:0406002	65:01:1001004	65:05:0000005
23	65:01:0107005	65:01:0308001	65:01:0501001	65:01:1001005	65:05:0000006
24	65:01:0108001	65:01:0308002	65:01:0501002	65:01:1001006	65:05:0000007
25	65:01:0108002	65:01:0309001	65:01:0501003	65:01:1001007	65:05:0000008
26	65:01:0201001	65:01:0309002	65:01:0501004	65:01:1001008	65:05:0000009
27	65:01:0201002	65:01:0310001	65:01:0502001	65:01:1001009	65:05:0000010
28	65:01:0201003	65:01:0310002	65:01:0503001	65:01:1001010	65:05:0000011
29	65:01:0201004	65:01:0310003	65:01:0503002	65:01:1001011	65:05:0000012
30	65:01:0202001	65:01:0310004	65:01:0503003	65:01:1001012	65:05:0000013
31	65:01:0202002	65:01:0310005	65:01:0504001	65:01:1001013	65:05:0000014
32	65:01:0202003	65:01:0310006	65:01:0504002	65:01:1001014	65:05:0000027
33	65:01:0202004	65:01:0311001	65:01:0601001	65:01:1001015	65:05:0000028
34	65:01:0202005	65:01:0311002	65:01:0601002	65:01:1001016	65:05:0000029
35	65:01:0202006	65:01:0311003	65:01:0601003	65:01:1001017	65:05:0000030
36	65:01:0203001	65:01:0311004	65:01:0601004	65:01:1001018	65:05:0000031
37	65:01:0204001	65:01:0312001	65:01:0601005	65:01:1001019	65:05:0000032

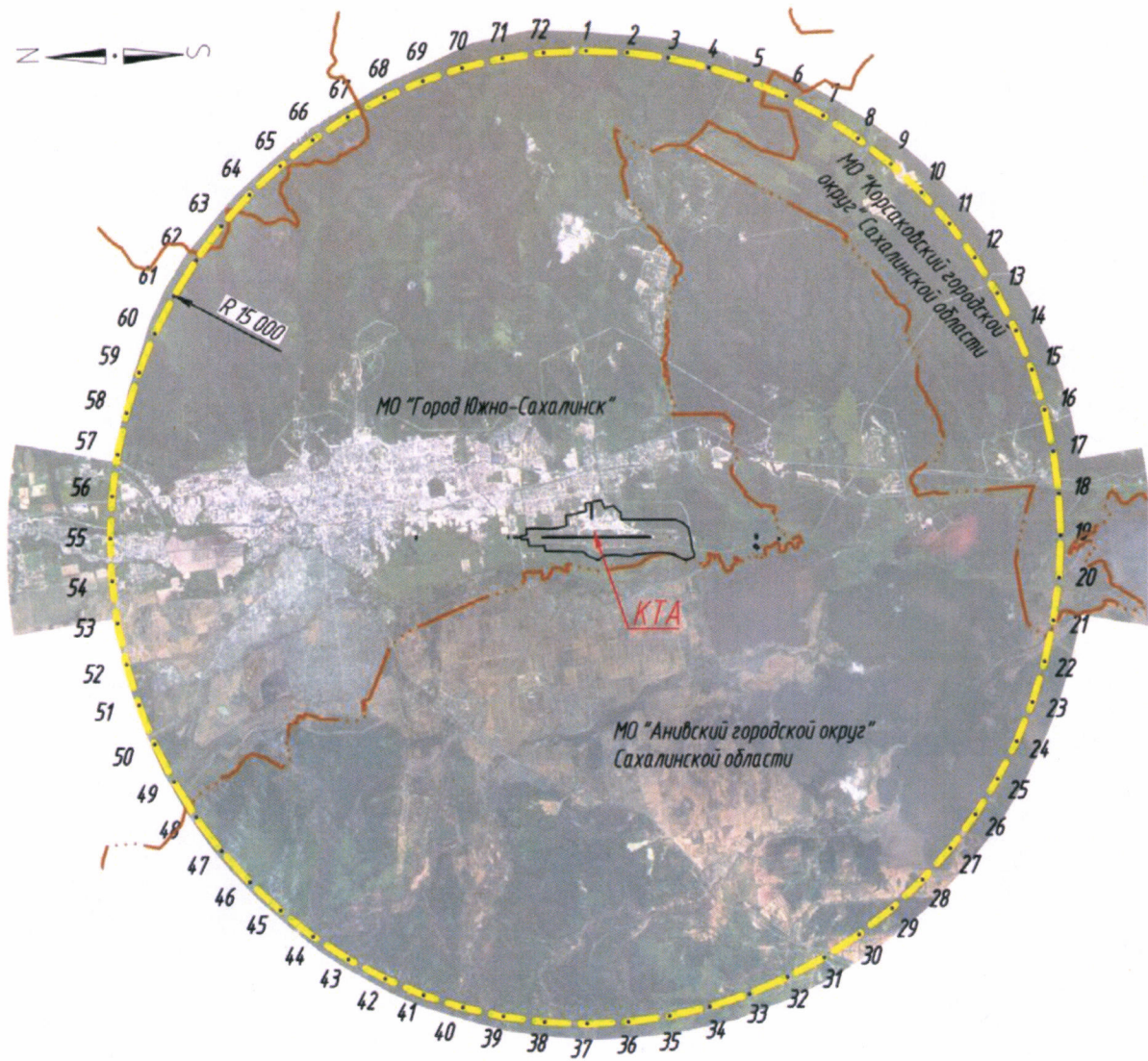
№ п/п	Номера кадастровых кварталов				
	1	2	3	4	5
38	65:01:0204002	65:01:0312002	65:01:0601006	65:01:1001020	65:05:0000033
39	65:01:0204003	65:01:0312003	65:01:0602001	65:01:1001021	65:05:0000034
40	65:01:0204004	65:01:0312004	65:01:0602002	65:01:1001022	65:05:0000035
41	65:01:0204005	65:01:0312005	65:01:0602003	65:01:1001023	65:05:0000036
42	65:01:0204006	65:01:0313001	65:01:0602004	65:01:1001024	65:05:0000037
43	65:01:0205001	65:01:0314001	65:01:0602005	65:01:1001025	65:05:0000038
44	65:01:0205002	65:01:0315001	65:01:0602006	65:01:1001026	65:05:0000039
45	65:01:0205003	65:01:0315002	65:01:0602007	65:01:1001027	65:05:0000040
46	65:01:0205004	65:01:0315003	65:01:0602008	65:01:1001028	65:05:0000041
47	65:01:0205005	65:01:0315004	65:01:0603001	65:01:1001029	65:05:0000042
48	65:01:0205006	65:01:0315005	65:01:0603002	65:01:1001030	65:05:0000043
49	65:01:0205007	65:01:0316001	65:01:0603003	65:01:1001031	65:05:0000044
50	65:01:0205008	65:01:0316002	65:01:0701001	65:01:1101001	65:05:0000045
51	65:01:0205009	65:01:0316003	65:01:0701002	65:01:1101002	65:05:0000046
52	65:01:0205010	65:01:0316004	65:01:0701003	65:01:1101003	65:05:0000047
53	65:01:0205011	65:01:0316005	65:01:0702001	65:01:1201001	65:05:0000048

10.4. Шестая подзона приаэродромной территории аэродрома гражданской авиации Южно-Сахалинск (Хомутово) полностью или частично расположена в границах муниципальных образований: городской округ «Город Южно-Сахалинск», городской округ Анивский, городской округ Корсаковский.

10.5. Графическое изображение границ шестой подзоны приаэродромной территории аэродрома гражданской авиации Южно-Сахалинск (Хомутово) приведено на схеме 7.



Схема 7



## 11. Описание границ седьмой подзоны:

11.1. Седьмая подзона приаэродромной территории аэродрома гражданской авиации Южно-Сахалинск (Хомутово) определена из условий воздействия авиационного шума и включает территорию, ограниченную контуром эквивалентного уровня шума для дневного времени суток.

11.2. Перечень координат характерных точек границ седьмой подзоны приаэродромной территории аэродрома гражданской авиации Южно-Сахалинск (Хомутово) приведен в таблице 8.1.

Таблица 8.1

Обозначение характерных точек границ	Координаты МСК-65	
	X	Y
1	683104,50	1300006,41
2	683086,51	1300067,37
3	683078,82	1300070,53
4	683017,87	1300093,72
5	682956,92	1300113,93
6	682907,32	1300128,36
7	682652,15	1300161,29
8	682530,24	1300175,23
9	682408,33	1300186,01
10	682286,42	1300194,33
11	681737,83	1300227,92
12	681433,05	1300242,02
13	681250,18	1300248,71
14	680823,50	1300263,18
15	680640,63	1300271,77
16	680518,72	1300277,07
17	680396,81	1300280,13
18	680274,90	1300283,67
19	680213,94	1300288,31
20	680152,99	1300295,61
21	680092,04	1300306,63
22	679909,18	1300351,59
23	679848,22	1300363,36
24	679787,27	1300370,68
25	679726,31	1300374,60
26	679665,36	1300375,97
27	679604,40	1300375,54
28	679543,45	1300373,30
29	679360,58	1300359,78
30	679299,62	1300356,84

Обозначение характерных точек границ	Координаты МСК-65	
	X	Y
31	679238,66	1300359,76
32	679177,71	1300371,20
33	679116,76	1300385,62
34	679055,80	1300390,62
35	678994,84	1300379,07
36	678933,88	1300352,50
37	678872,92	1300315,46
38	678811,96	1300286,67
39	678751,00	1300267,23
40	678690,05	1300256,78
41	678642,88	1300250,99
42	678568,13	1300245,83
43	678507,18	1300240,57
44	678446,22	1300232,78
45	678385,26	1300226,63
46	678202,39	1300214,45
47	678019,52	1300198,01
48	677958,57	1300195,94
49	677897,61	1300196,45
50	677775,70	1300201,65
51	677653,79	1300205,80
52	677531,88	1300212,30
53	677470,93	1300220,93
54	677409,97	1300226,90
55	677349,02	1300229,39
56	677227,11	1300237,21
57	677044,24	1300261,62
58	676983,29	1300267,68
59	676922,33	1300272,64
60	676800,42	1300287,42

Обозначение характерных точек границ	Координаты МСК-65	
	X	Y
61	676678,51	1300298,42
62	676617,56	1300305,29
63	676434,70	1300319,17
64	676373,74	1300320,06
65	676312,78	1300319,22
66	676251,83	1300316,43
67	676206,81	1300312,36
68	676129,91	1300302,77
69	676068,96	1300289,50
70	676008,00	1300271,32
71	675948,80	1300251,44
72	675886,08	1300231,35
73	675825,12	1300215,96
74	675764,16	1300202,66
75	675703,21	1300195,09
76	675459,38	1300179,22
77	675215,55	1300159,78
78	675032,69	1300144,75
79	674605,99	1300114,68
80	674240,25	1300085,28
81	674118,34	1300073,95
82	673935,47	1300057,55
83	673752,60	1300040,67
84	673569,73	1300021,40
85	673456,54	1300008,04
86	673386,86	1299995,85
87	673203,98	1299961,38
88	673131,41	1299947,14
89	673021,11	1299895,46
90	673002,45	1299886,21
91	673006,24	1299825,25
92	673082,04	1299796,24
93	673143,00	1299776,99
94	673189,22	1299764,27
95	673264,90	1299753,31
96	673386,81	1299736,45
97	673508,72	1299723,16
98	673630,63	1299713,35
99	673752,54	1299705,45
100	674179,23	1299682,55
101	674362,09	1299675,27
102	674544,96	1299667,62
103	674788,78	1299659,06
104	675032,60	1299649,94

Обозначение характерных точек границ	Координаты МСК-65	
	X	Y
105	675398,33	1299632,11
106	675581,20	1299626,35
107	675703,11	1299622,04
108	675764,06	1299616,82
109	675825,02	1299607,99
110	675885,97	1299594,28
111	675935,81	1299580,93
112	676007,88	1299559,40
113	676068,83	1299542,72
114	676129,78	1299530,57
115	676190,74	1299523,32
116	676248,72	1299519,93
117	676312,65	1299518,89
118	676373,60	1299519,28
119	676434,56	1299521,70
120	676556,47	1299532,93
121	676800,30	1299564,83
122	676861,26	1299574,33
123	676922,22	1299584,30
124	676983,17	1299590,87
125	677044,13	1299598,52
126	677105,09	1299607,59
127	677227,00	1299629,52
128	677338,04	1299641,65
129	677409,87	1299646,64
130	677470,83	1299653,76
131	677531,79	1299663,78
132	677592,74	1299670,19
133	677897,53	1299692,87
134	677958,48	1299696,02
135	678019,44	1299696,42
136	678080,39	1299693,98
137	678141,35	1299690,19
138	678385,17	1299680,65
139	678446,12	1299677,16
140	678507,08	1299671,08
141	678568,03	1299667,53
142	678628,99	1299666,76
143	678689,95	1299663,65
144	678750,90	1299659,49
145	678933,76	1299634,57
146	678994,72	1299628,03
147	679177,58	1299605,89
148	679238,54	1299599,72

Обозначение характерных точек границ	Координаты МСК-65	
	X	Y
149	679360,45	1299586,88
150	679421,40	1299581,57
151	679543,31	1299572,85
152	679604,27	1299571,85
153	679665,22	1299573,09
154	679726,18	1299575,52
155	679779,42	1299580,28
156	679848,09	1299589,20
157	679909,05	1299602,06
158	679970,01	1299618,92
159	680030,97	1299637,16
160	680091,92	1299653,38
161	680152,88	1299666,58
162	680213,84	1299676,88
163	680274,80	1299683,75
164	680518,62	1299698,60

Обозначение характерных точек границ	Координаты МСК-65	
	X	Y
165	680762,45	1299717,60
166	681189,14	1299746,39
167	681493,92	1299767,41
168	681737,75	1299785,42
169	682042,53	1299814,06
170	682225,40	1299830,35
171	682408,27	1299847,51
172	682530,19	1299861,38
173	682698,32	1299884,57
174	682774,02	1299898,52
175	682895,93	1299921,77
176	682956,89	1299935,30
177	682998,58	1299945,47
178	683017,85	1299955,96
1	683104,50	1300006,41

11.3. Перечень кадастровых кварталов, в границах территорий которых полностью или частично расположена седьмая подзона приаэродромной территории аэродрома гражданской авиации Южно-Сахалинск (Хомутово), приведен в таблице 8.2.

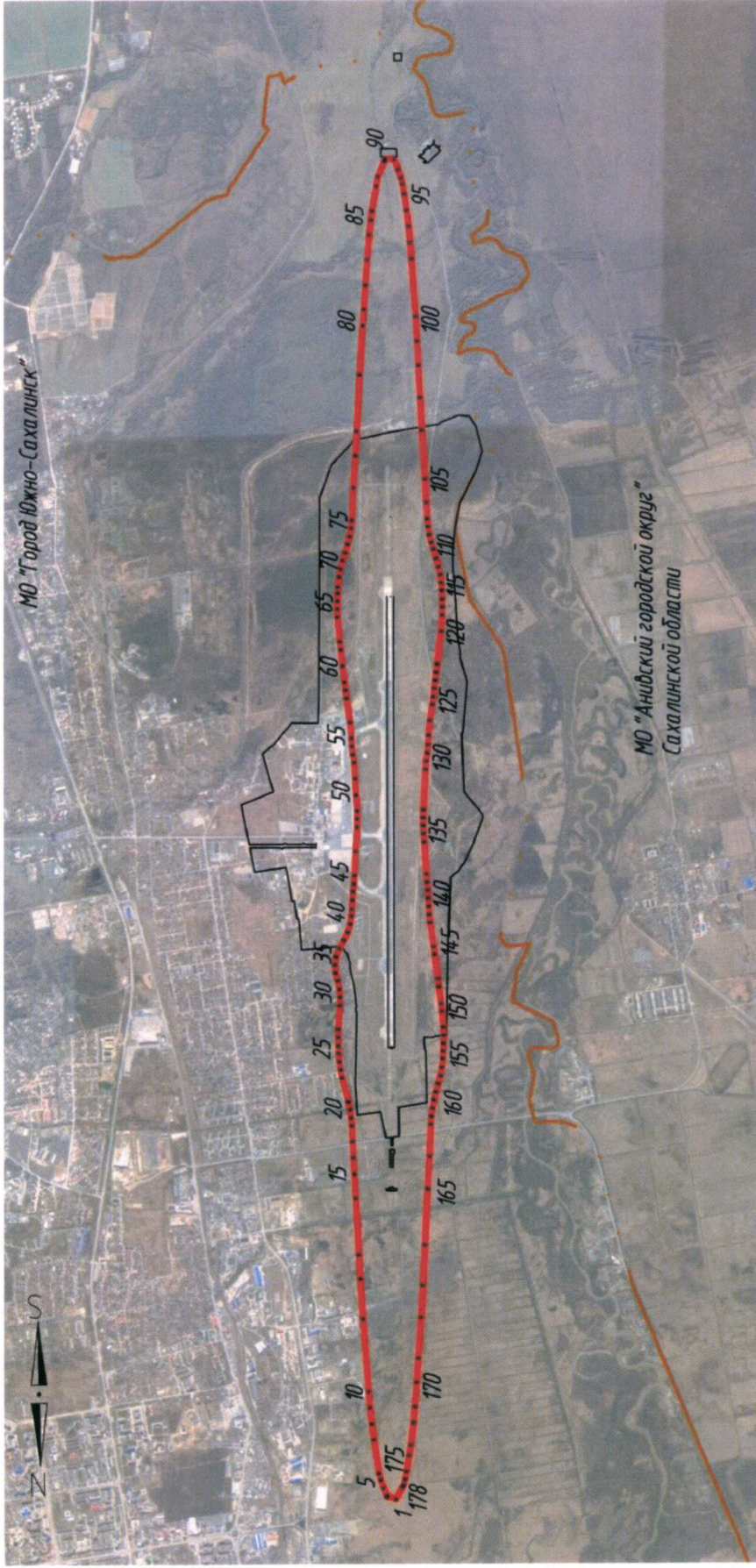
Таблица 8.2

№ п/п	Номера кадастровых кварталов				
	1	2	3	4	5
1	65:01:0106002	65:01:0107005	65:01:0401003	65:01:0403001	65:01:0405006
2	65:01:0107003	65:01:0401001	65:01:0402001	65:01:0403002	65:01:1101002
3	65:01:0107004	65:01:0401002	65:01:0402002	65:01:0404001	65:01:1101003

11.4. Седьмая подзона приаэродромной территории аэродрома гражданской авиации Южно-Сахалинск (Хомутово) расположена в границах городского округа «Город Южно-Сахалинск».

11.5. Графическое изображение границ седьмой подзоны приаэродромной территории аэродрома Южно-Сахалинск (Хомутово) приведено на схеме 8.





**III. Перечень ограничений использования земельных участков и (или) расположенных на них объектов недвижимости и осуществления экономической и иной деятельности в границах приаэродромной территории аэродрома гражданской авиации Южно-Сахалинск (Хомутово)**

12. Приаэродромная территория аэродрома гражданской авиации Южно-Сахалинск (Хомутово) является зоной с особыми условиями использования территорий.

В соответствии с требованиями Воздушного кодекса Российской Федерации и Федерального закона от 1 июля 2017 г. № 135-ФЗ «О внесении изменений в отдельные законодательные акты Российской Федерации в части совершенствования порядка установления и использования приаэродромной территории и санитарно-защитной зоны» (далее – Федеральный закон № 135-ФЗ) на приаэродромной территории аэродрома Южно-Сахалинск (Хомутово) установлены ограничения использования объектов недвижимости и осуществления деятельности.

12.1. Первая подзона приаэродромной территории аэродрома гражданской авиации Южно-Сахалинск (Хомутово):

Перечень ограничений использования объектов недвижимости и осуществления деятельности	Обоснование ограничений
В границах первой подзоны запрещается размещать объекты, не предназначенные для организации и обслуживания воздушного движения и воздушных перевозок, обеспечения взлета, посадки, руления и стоянки воздушных судов.	1. Подпункт 1 пункта 3 статьи 47 Воздушного кодекса Российской Федерации. 2. Подпункт 1 пункта 3 статьи 1 Федерального закона № 135-ФЗ. 3. Подпункт «а» пункта 1(1) Положения.

12.2. Вторая подзона приаэродромной территории аэродрома гражданской авиации Южно-Сахалинск (Хомутово):

Перечень ограничений использования объектов недвижимости и осуществления деятельности	Обоснование ограничений
1. В границах второй подзоны запрещается размещать объекты, не предназначенные для обслуживания пассажиров и обработки багажа, грузов и почты, обслуживания воздушных судов, хранения авиационного топлива и заправки воздушных судов, обеспечения энергоснабжения, а также	1. Подпункт 2 пункта 3 статьи 47 Воздушного кодекса Российской Федерации. 2. Подпункт 2 пункта 3 статьи 1 Федерального закона № 135-ФЗ. 3. Подпункт «а» пункта 1(1) Положения.



Перечень ограничений использования объектов недвижимости и осуществления деятельности	Обоснование ограничений
<p>объекты, не относящиеся к инфраструктуре аэропорта.</p> <p>2. В границах второй подзоны допускается размещение объектов инженерной инфраструктуры, необходимых для обслуживания пассажиров и объектов инфраструктуры аэродрома Южно-Сахалинск (Хомутово).</p>	

12.3. Третья подзона приаэродромной территории аэродрома гражданской авиации Южно-Сахалинск (Хомутово):

Перечень ограничений использования объектов недвижимости и осуществления деятельности	Обоснование ограничений														
<p>1. В границах третьей подзоны запрещается размещать объекты, высота которых превышает ограничения, приведенные в пункте 2 настоящей таблицы.</p> <p>2. Строительство и реконструкция зданий, сооружений в границах третьей подзоны разрешается только после определения максимально допустимой высоты здания, сооружения в зависимости от местоположения путем проведения соответствующих расчетов в соответствии с требованиями ФАП-262 с учетом следующих абсолютных высот ограничения объектов в Балтийской системе высот 1977 года<sup>5</sup>:</p> <table data-bbox="140 1586 1007 2038"> <tr> <td>Секторы 1, 166, 167</td> <td>168,20 м</td> </tr> <tr> <td>Сектор 2</td> <td>68,20 м</td> </tr> <tr> <td>Сектор 3</td> <td>от 68,20 м до 70,00 м</td> </tr> <tr> <td>Сектор 4</td> <td>от 70,00 м до 75,00 м</td> </tr> <tr> <td>Сектор 5</td> <td>от 75,00 м до 80,00 м</td> </tr> <tr> <td>Секторы 6, 24, 109</td> <td>от 80,00 м до 85,00 м</td> </tr> <tr> <td>Секторы 7, 25, 79, 110</td> <td>от 85,00 м до 90,00 м</td> </tr> </table>	Секторы 1, 166, 167	168,20 м	Сектор 2	68,20 м	Сектор 3	от 68,20 м до 70,00 м	Сектор 4	от 70,00 м до 75,00 м	Сектор 5	от 75,00 м до 80,00 м	Секторы 6, 24, 109	от 80,00 м до 85,00 м	Секторы 7, 25, 79, 110	от 85,00 м до 90,00 м	<p>1. Подпункт 3 пункта 3 статьи 47 Воздушного кодекса Российской Федерации.</p> <p>2. Подпункт 3 пункта 3 статьи 1 Федерального закона № 135-ФЗ.</p> <p>3. Подпункт «б» пункта 1(1) Положения.</p>
Секторы 1, 166, 167	168,20 м														
Сектор 2	68,20 м														
Сектор 3	от 68,20 м до 70,00 м														
Сектор 4	от 70,00 м до 75,00 м														
Сектор 5	от 75,00 м до 80,00 м														
Секторы 6, 24, 109	от 80,00 м до 85,00 м														
Секторы 7, 25, 79, 110	от 85,00 м до 90,00 м														

<sup>5</sup> Постановление Правительства Российской Федерации от 24 ноября 2016 г. № 1240 «Об установлении государственных систем координат, государственной системы высот и государственной гравиметрической системы» (далее – постановление Правительства № 1240).

Перечень ограничений использования объектов недвижимости и осуществления деятельности	Обоснование ограничений
Секторы 8, 26, 80, 111	от 90,00 м до 95,00 м
Секторы 9, 27, 81, 112	от 95,00 м до 100,00 м
Секторы 10, 28, 82, 113	от 100,00 м до 105,00 м
Секторы 11, 29, 83, 114	от 105,00 м до 110,00 м
Секторы 12, 30, 84, 115	от 110,00 м до 115,00 м
Секторы 13, 31, 85, 116	от 115,00 м до 120,00 м
Секторы 14, 32, 86, 117	от 120,00 м до 125,00 м
Секторы 15, 33, 87, 118, 146, 156	от 125,00 м до 130,00 м
Секторы 16, 34, 88, 119, 128, 137, 147, 157	от 130,00 м до 135,00 м
Секторы 17, 35, 89, 120, 129, 138, 148, 158	от 135,00 м до 140,00 м
Секторы 18, 36, 90, 121, 130, 139, 149, 159	от 140,00 м до 145,00 м
Секторы 19, 37, 91, 122, 131, 140, 150, 160	от 145,00 м до 150,00 м
Секторы 20, 38, 92, 123, 132, 141, 151, 161	от 150,00 м до 155,00 м
Секторы 21, 39, 93, 124, 133, 142, 152, 162	от 155,00 м до 160,00 м
Секторы 22, 40, 94, 125, 134, 143, 153, 163	от 160,00 м до 165,00 м
Секторы 23, 41, 95, 126, 135, 144, 154, 164	от 165,00 м до 168,20 м
Сектор 42	от 80,00 м до 80,87 м
Секторы 43, 55, 96	от 13,51 м до 15,00 м
Секторы 44, 56, 97	от 15,00 м до 20,00 м
Секторы 45, 57, 68, 98	от 20,00 м до 25,00 м
Секторы 46, 58, 69, 99	от 25,00 м до 30,00 м
Секторы 47, 59, 70, 100	от 30,00 м до 35,00 м

Перечень ограничений использования объектов недвижимости и осуществления деятельности	Обоснование ограничений
Секторы 48, 60, 71, 101	от 35,00 м до 40,00 м
Секторы 49, 61, 72, 102	от 40,00 м до 45,00 м
Секторы 50, 62, 73, 103	от 45,00 м до 50,00 м
Секторы 51, 63, 74, 104	от 50,00 м до 55,00 м
Секторы 52, 64, 75, 105	от 55,00 м до 60,00 м
Секторы 53, 65, 76, 106	от 60,00 м до 65,00 м
Секторы 54, 66, 77, 107	от 65,00 м до 68,20 м
Сектор 67	от 15,22 м до 20,00 м
Сектор 78	от 80,87 м до 85,00 м
Сектор 108	от 78,35 м до 80,00 м
Сектор 127	от 125,21 м до 130,00 м
Сектор 136	от 125,26 м до 130,00 м
Сектор 145	от 121,85 м до 125,00 м
Сектор 155	от 121,82 м до 125,00 м
Сектор 165	от уровня земли

12.4. Четвертая подзона приаэродромной территории аэродрома гражданской авиации Южно-Сахалинск (Хомутово), в которой в соответствии с постановлением Правительства № 1240 абсолютная высота ограничения объектов устанавливается в Балтийской системе высот 1977 года:

Перечень ограничений использования объектов недвижимости и осуществления деятельности	Обоснование ограничений
1. В границах четвертой подзоны запрещается размещать объекты, создающие помехи в работе наземных объектов средств и систем обслуживания воздушного движения, навигации, посадки и связи, предназначенных для организации воздушного движения и расположенных вне первой подзоны.	1. Подпункт 4 пункта 3 статьи 47 Воздушного кодекса Российской Федерации.

Перечень ограничений использования объектов недвижимости и осуществления деятельности	Обоснование ограничений
<p>2. В границах четвертой подзоны запрещается без согласования с оператором аэродрома размещение объектов, превышающих следующие абсолютные высотные ограничения:</p>	<p>2. Подпункт 4 пункта 3 статьи 1 Федерального закона № 135-ФЗ. 3. Подпункт «в» пункта 1(1) Положения.</p>
Сектор 2	12,40 м
Сектор 3	20,25 м
Сектор 4	21,99 м
Сектор 5	22,63 м
Сектор 6	24,69 м
Сектор 7	27,84 м
Сектор 8	30,00 м
Сектор 9	38,19 м
Сектор 10	38,67 м
Сектор 11	от 17,00 м до 20,00 м
Сектор 12	от 20,00 м до 25,00 м
Сектор 13	от 23,00 м до 25,00 м
Сектор 14	от 25,00 м до 30,00 м
Сектор 15	от 30,00 м до 35,00 м
Сектор 16	от 35,00 м до 40,00 м
Сектор 17	от 40,00 м до 45,00 м
Сектор 18	от 45,00 м до 50,00 м
Сектор 19	от 50,00 м до 55,00 м
Сектор 20	от 55,00 м до 60,00 м
Сектор 21	от 60,00 м до 65,00 м
Сектор 22	от 65,00 м до 70,00 м
Сектор 23	от 70,00 м до 75,00 м
Сектор 24	от 75,00 м до 80,00 м
Сектор 25	от 80,00 м до 85,00 м
Сектор 26	от 85,00 м до 90,00 м
Сектор 27	от 90,00 м до 95,00 м
Сектор 28	от 95,00 м до 100,00 м
Сектор 29	от 100,00 м до 105,00 м
Сектор 30	от 105,00 м до 110,00 м
Сектор 31	от 110,00 м до 115,00 м
Сектор 32	от 115,00 м до 120,00 м
Сектор 33	от 120,00 м до 125,00 м

Перечень ограничений использования объектов недвижимости и осуществления деятельности	Обоснование ограничений
Сектор 34	от 125,00 м до 130,00 м
Сектор 35	от 130,00 м до 135,00 м
Сектор 36	от 135,00 м до 140,00 м
Сектор 37	от 140,00 м до 145,00 м
Сектор 38	от 145,00 м до 150,00 м
Сектор 39	от 150,00 м до 155,00 м
Сектор 40	от 155,00 м до 160,00 м
Сектор 41	от 160,00 м до 165,00 м
Сектор 42	от 165,00 м до 170,00 м
Сектор 43	от 170,00 м до 175,00 м
Сектор 44	от 175,00 м до 180,00 м
Сектор 45	от 180,00 м до 185,00 м
Сектор 46	от 185,00 м до 190,00 м
Сектор 47	от 190,00 м до 195,00 м
Сектор 48	от 195,00 м до 200,00 м
Сектор 49	от 200,00 м до 205,00 м
Сектор 50	от 205,00 м до 210,00 м
Сектор 51	от 210,00 м до 215,00 м
Сектор 52	от 215,00 м до 220,00 м
Сектор 53	от 220,00 м до 225,00 м
Сектор 54	от 225,00 м до 230,00 м
Сектор 55	от 230,00 м до 235,00 м
Сектор 56	от 235,00 м до 240,00 м
Сектор 57	от 240,00 м до 245,00 м
Сектор 58	от 245,00 м до 250,00 м
Сектор 59	от 250,00 м до 255,00 м
Сектор 60	от 255,00 м до 260,00 м
Сектор 61	от 260,00 м до 265,00 м
Сектор 62	от 265,00 м до 270,00 м
Сектор 63	от 270,00 м до 275,00 м
Сектор 64	от 275,00 м до 280,00 м
Сектор 65	от 280,00 м до 285,00 м
Сектор 66	от 285,00 м до 290,00 м
Сектор 67	от 290,00 м до 295,00 м
Сектор 68	от 295,00 м до 300,02 м
Сектор 69	от 32,50 м до 35,00 м
Сектор 70	от 150,00 м до 155,59 м

Перечень ограничений использования объектов недвижимости и осуществления деятельности	Обоснование ограничений
Сектор 71	от 165,00 м до 169,09 м
Сектор 72	от 255,00 м до 256,70 м
Сектор 73	от 285,00 м до 286,52 м
Сектор 74	от 66,50 м до 70,00 м
Сектор 75	от 110,00 м до 120,00 м
Сектор 76	от 120,00 м до 130,00 м
Сектор 77	от 130,00 м до 140,00 м
Сектор 78	от 140,00 м до 150,00 м
Сектор 79	от 150,00 м до 160,00 м
Сектор 80	от 160,00 м до 170,00 м
Сектор 81	от 170,00 м до 180,00 м
Сектор 82	от 180,00 м до 190,00 м
Сектор 83	от 190,00 м до 200,00 м
Сектор 84	от 200,00 м до 210,00 м
Сектор 85	от 210,00 м до 220,00 м
Сектор 86	от 220,00 м до 230,00 м
Сектор 87	от 230,00 м до 240,00 м
Сектор 88	от 240,00 м до 250,00 м
Сектор 89	от 250,00 м до 260,00 м
Сектор 90	от 260,00 м до 270,00 м
Сектор 91	от 270,00 м до 280,00 м
Сектор 92	от 280,00 м до 290,00 м
Сектор 93	от 290,00 м до 300,00 м
Сектор 94	от 300,00 м до 310,00 м
Сектор 95	от 310,00 м до 320,00 м
Сектор 96	от 320,00 м до 330,00 м
Сектор 97	от 330,00 м до 340,00 м
Сектор 98	от 340,00 м до 350,00 м
Сектор 99	от 350,00 м до 360,00 м
Сектор 100	от 360,00 м до 370,00 м
Сектор 101	от 370,00 м до 380,00 м
Сектор 102	от 380,00 м до 390,00 м
Сектор 103	от 390,00 м до 400,00 м
Сектор 104	от 400,00 м до 410,00 м
Сектор 105	от 410,00 м до 420,00 м
Сектор 106	от 420,00 м до 430,00 м
Сектор 107	от 430,00 м до 440,00 м



Перечень ограничений использования объектов недвижимости и осуществления деятельности	Обоснование ограничений
Сектор 108	от 440,00 м до 450,00 м
Сектор 109	от 450,00 м до 460,00 м
Сектор 110	от 460,00 м до 470,00 м
Сектор 111	от 470,00 м до 480,00 м
Сектор 112	от 480,00 м до 490,00 м
Сектор 113	от 490,00 м до 500,00 м
Сектор 114	от 500,00 м до 510,00 м
Сектор 115	от 510,00 м до 520,00 м
Сектор 116	от 520,00 м до 530,00 м
Сектор 117	от 530,00 м до 540,00 м
Сектор 118	от 540,00 м до 550,00 м
Сектор 119	от 550,00 м до 560,00 м
Сектор 120	от 560,00 м до 570,00 м
Сектор 121	от 570,00 м до 580,00 м
Сектор 122	от 212,00 м до 225,00 м
Сектор 123	от 265,00 м до 275,00 м
Сектор 124	от 600,00 м до 614,04 м
Сектор 125	от 210,00 м до 214,20 м
Сектор 126	от 410,00 м до 417,48 м
Сектор 127	от 420,00 м до 430,98 м
Сектор 128	от 570,00 м до 577,71 м
Сектор 129	от 580,00 м до 587,32 м
Сектор 130	от 175,00 м до 200,00 м
Сектор 131	от 200,00 м до 225,00 м
Сектор 132	от 225,00 м до 250,00 м
Сектор 133	от 250,00 м до 275,00 м
Сектор 134	от 275,00 м до 300,00 м
Сектор 135	от 300,00 м до 325,00 м
Сектор 136	от 325,00 м до 350,00 м
Сектор 137	от 350,00 м до 375,00 м
Сектор 138	от 375,00 м до 400,00 м
Сектор 139	от 400,00 м до 425,00 м
Сектор 140	от 425,00 м до 450,00 м
Сектор 141	от 450,00 м до 475,00 м
Сектор 142	от 475,00 м до 500,00 м
Сектор 143	от 500,00 м до 525,00 м
Сектор 144	от 525,00 м до 550,00 м

Перечень ограничений использования объектов недвижимости и осуществления деятельности	Обоснование ограничений
Сектор 145	
Сектор 146	
Сектор 147	
Сектор 148	
Сектор 149	
Сектор 150	
Сектор 151	
Сектор 152	
Сектор 153	
Сектор 154	
Сектор 155	
Сектор 156	
Сектор 157	
Сектор 158	
Сектор 159	
Сектор 160	
Сектор 161	
Сектор 162	
Сектор 163	
Сектор 164	
Сектор 165	
Сектор 166	
Сектор 167	
Сектор 168	
Сектор 169	
Сектор 170	
Сектор 171	
Сектор 172	
Сектор 173	
Сектор 174	
Сектор 175	
Сектор 176	
Сектор 177	
Сектор 178	
<p>3. В границах четвертой подзоны строительство, реконструкция объектов капитального строительства на основании разрешения на строительство осуществляется в соответствии законодательством</p>	

Перечень ограничений использования объектов недвижимости и осуществления деятельности	Обоснование ограничений
Российской Федерации.	

12.5. Пятая подзона приаэродромной территории аэродрома гражданской авиации Южно-Сахалинск (Хомутово):

Перечень ограничений использования объектов недвижимости и осуществления деятельности	Обоснование ограничений
<p>1. В границах пятой подзоны запрещается размещать опасные производственные объекты<sup>6</sup>, функционирование которых может повлиять на безопасность полетов воздушных судов.</p> <p>2. В границах пятой подзоны допускается эксплуатация, строительство, реконструкция, капитальный ремонт, техническое перевооружение, консервация (далее – размещение) опасных производственных объектов при их соответствии установленным в пункте 3 настоящей таблицы ограничениям.</p> <p>3. Максимальные радиусы зон поражения при происшествии техногенного характера на опасных производственных объектах, находящихся в пятой подзоне, в которых размещение таких объектов возможно, не должны достигать:</p> <p>по вертикали – высоты пролета воздушных судов (высота поверхности ограничения препятствий в третьей подзоне);</p> <p>по горизонтали – внешних границ первой и второй подзон.</p> <p>4. При невозможности соблюдения ограничений, предусмотренных пунктом 3 настоящей таблицы, размещение опасных производственных объектов должно выполняться на основании обоснования безопасности опасного производственного объекта, разрабатываемого на основании Федерального закона № 116-ФЗ.</p>	<p>1. Подпункт 5 пункта 3 статьи 47 Воздушного кодекса Российской Федерации.</p> <p>2. Подпункт 5 пункта 3 статьи 1 Федерального закона № 135-ФЗ.</p> <p>3. Подпункт «г» пункта 1(1) Положения.</p> <p>4. Пункт 4 статьи 3 Федерального закона № 116-ФЗ.</p>

<sup>6</sup> Пункт 1 статьи 2 Федерального закона от 21 июля 1997 г. №116-ФЗ «О промышленной безопасности опасных производственных объектов» (далее – Федеральный закон №116-ФЗ).

12.6. Шестая подзона приаэродромной территории аэродрома гражданской авиации Южно-Сахалинск (Хомутово):

Перечень ограничений использования объектов недвижимости и осуществления деятельности	Обоснование ограничений
<p>1. В границах шестой подзоны запрещается размещать объекты, способствующие привлечению и массовому скоплению птиц.</p> <p>2. Допускается размещать в границах шестой подзоны объекты по обращению с твердыми коммунальными отходами, пищевыми и биологическими отходами в случае наличия заключения по результатам орнитологического исследования на предмет отсутствия факторов, способствующих привлечению и массовому скоплению птиц, и (или) достаточности мер защиты указанных объектов от привлечения и массового скопления птиц, проведенного в соответствии с пунктом 1(4) Положения.</p>	<p>1. Подпункт 6 пункта 3 статьи 47 Воздушного кодекса Российской Федерации.</p> <p>2. Подпункт 6 пункта 3 статьи 1 Федерального закона № 135-ФЗ.</p> <p>3. Подпункт «д» пункта 1(1) Положения.</p>

12.7. Седьмая подзона приаэродромной территории аэродрома гражданской авиации Южно-Сахалинск (Хомутово):

Перечень ограничений использования объектов недвижимости и осуществления деятельности	Обоснование ограничений
<p>В границах седьмой подзоны ввиду превышения уровня шумового воздействия в зоне запрета строительства нормируемых объектов запрещается размещать:</p> <p>а) палаты больниц и санаториев, операционные больницы;</p> <p>б) кабинеты врачей поликлиник, амбулаторий, диспансеров, больниц, санаториев;</p> <p>в) классные помещения, учебные кабинеты, учительские комнаты, аудитории образовательных организаций, конференц-залы, читальные залы библиотек;</p> <p>г) музыкальные классы;</p> <p>д) жилые комнаты квартир, домов стационарных организаций социального обслуживания, организации для детей-сирот и детей, оставшихся без попечения родителей, спальные помещения в школах-интернатах, дошкольных образовательных организациях, домов отдыха,</p>	<p>1. Подпункт 7 пункта 3 статьи 47 Воздушного кодекса Российской Федерации.</p> <p>2. Подпункт 7 пункта 3 статьи 1 Федерального закона № 135-ФЗ.</p> <p>3. Подпункт «е» пункта 1(1) Положения.</p> <p>4. Пункт 4 статьи 1, пункт 7 статьи 30 Градостроительного кодекса Российской Федерации.</p> <p>5. Пункт 1 статьи 23 Федерального закона от 30 марта 1999 г. № 52-ФЗ «О санитарно-эпидемиологическом благополучии населения».</p> <p>6. Санитарные правила и нормы СанПиН 1.2.3685-21</p>

Перечень ограничений использования объектов недвижимости и осуществления деятельности	Обоснование ограничений
<p>пансионатов;</p> <p>е) жилые комнаты общежитий и номера гостиниц;</p> <p>ж) территории, непосредственно прилегающие к зданиям больниц и санаториев;</p> <p>з) территории, непосредственно прилегающие к зданиям жилых домов, домов отдыха, пансионатов, домов-интернатов для престарелых и инвалидов, дошкольных образовательных организаций и других образовательных организаций;</p> <p>и) территории, непосредственно прилегающие к зданиям гостиниц и общежитий;</p> <p>к) площадки отдыха, функционально выделенные на территории микрорайонов и групп жилых домов, домов отдыха, пансионатов, стационарных организаций социального обслуживания, организаций для детей-сирот и детей, оставшихся без попечения родителей, площадки дошкольных образовательных организаций и других образовательных организаций.</p>	<p>«Гигиенические нормативы и требования к обеспечению безопасности и (или) безвредности для человека факторов среды обитания», утвержденные постановлением № 2.</p>