



МИНИСТЕРСТВО КУЛЬТУРЫ  
РОССИЙСКОЙ ФЕДЕРАЦИИ



## ПРИКАЗ

от 15 июля 2024г.

Москва

№ 897

**О включении выявленного объекта культурного наследия «Памятное место – родина П.П. Семенова-Тян-Шанского», XVIII – XX вв. (Липецкая область, Чаплыгинский район, окрестности д. Рязанка) в единый государственный реестр объектов культурного наследия (памятников истории и культуры) народов Российской Федерации в качестве объекта культурного наследия федерального значения и утверждении границ его территории**

В соответствии с пунктом 5 статьи 3.1 и статьей 18 Федерального закона от 25 июня 2002 г. № 73-ФЗ «Об объектах культурного наследия (памятниках истории и культуры) народов Российской Федерации», подпунктами 5.3.7 и 5.4.3 пункта 5 Положения о Министерстве культуры Российской Федерации, утвержденного постановлением Правительства Российской Федерации от 20 июля 2011 г. № 590, п р и к а з ы в а ю:

1. Включить выявленный объект культурного наследия «Памятное место – родина П.П. Семенова-Тян-Шанского», XVIII – XX вв. (Липецкая область, Чаплыгинский район, окрестности д. Рязанка) в качестве объекта культурного наследия федерального значения, вид объекта – достопримечательное место, в единый государственный реестр объектов культурного наследия (памятников истории и культуры) народов Российской Федерации.

2. Утвердить границы территории объекта культурного наследия федерального значения «Памятное место – родина П.П. Семенова-Тян-Шанского», XVIII – XX вв. (Липецкая область, Чаплыгинский район, окрестности д. Рязанка) согласно приложению к настоящему приказу.

3. Контроль за исполнением настоящего приказа возложить на заместителя Министра культуры Российской Федерации, курирующего деятельность Департамента государственной охраны объектов культурного наследия.

Врио Министра

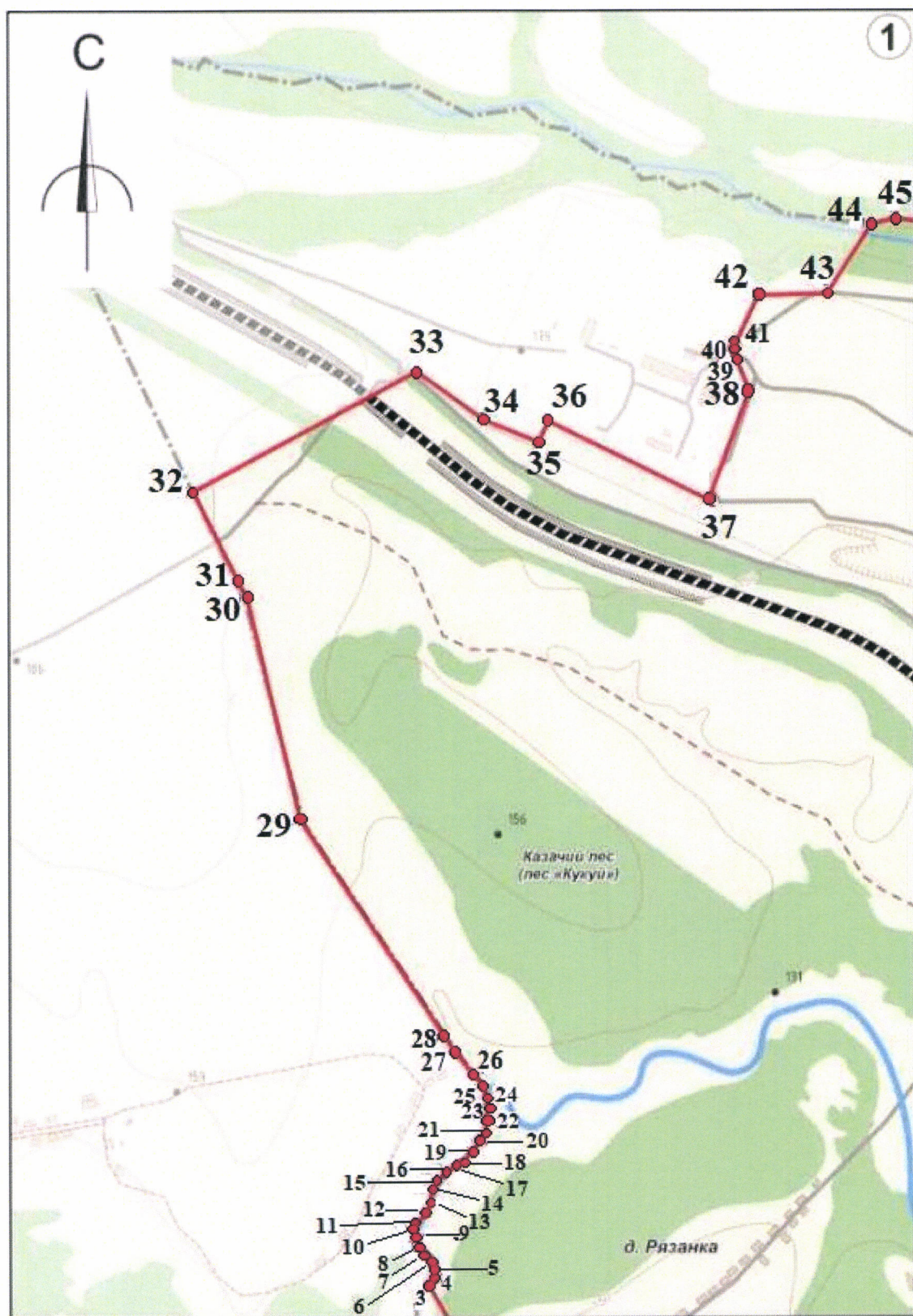
A handwritten signature in blue ink, consisting of several overlapping loops and a trailing line, positioned between the text 'Врио Министра' and 'С.Г.Обрывалин'.

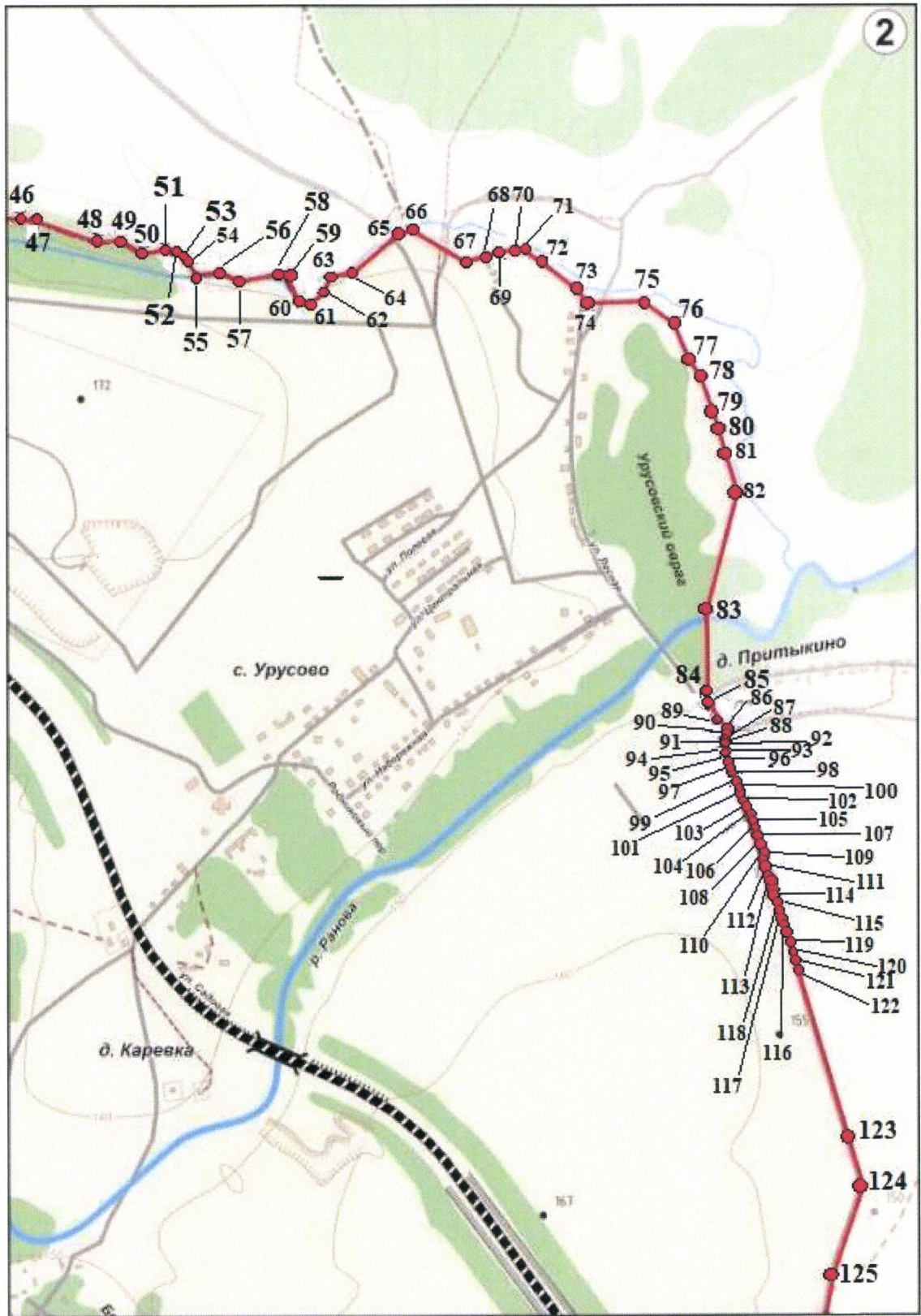
С.Г.Обрывалин

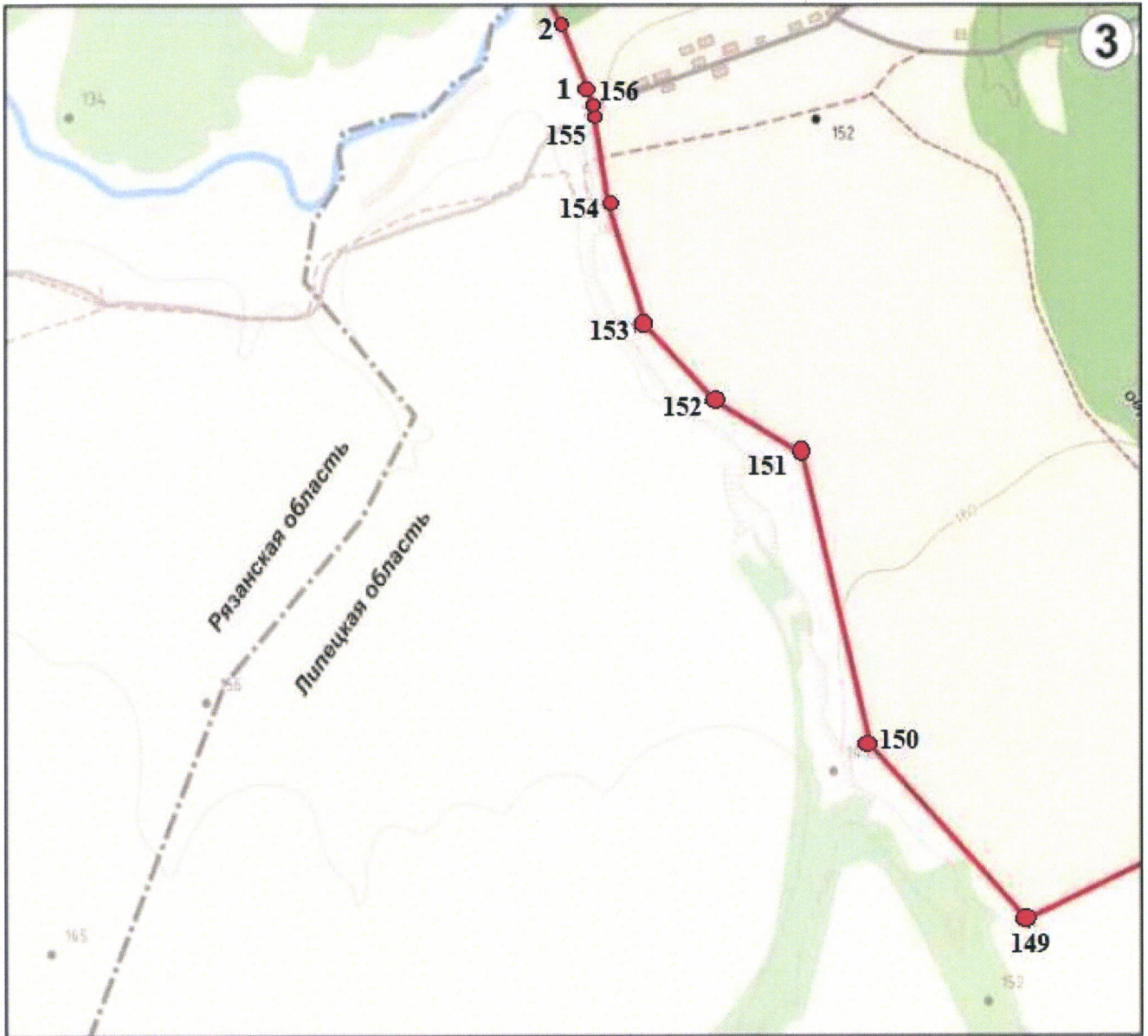
Приложение  
к приказу Министерства культуры  
Российской Федерации  
от «15» мая 2024 г. № 897

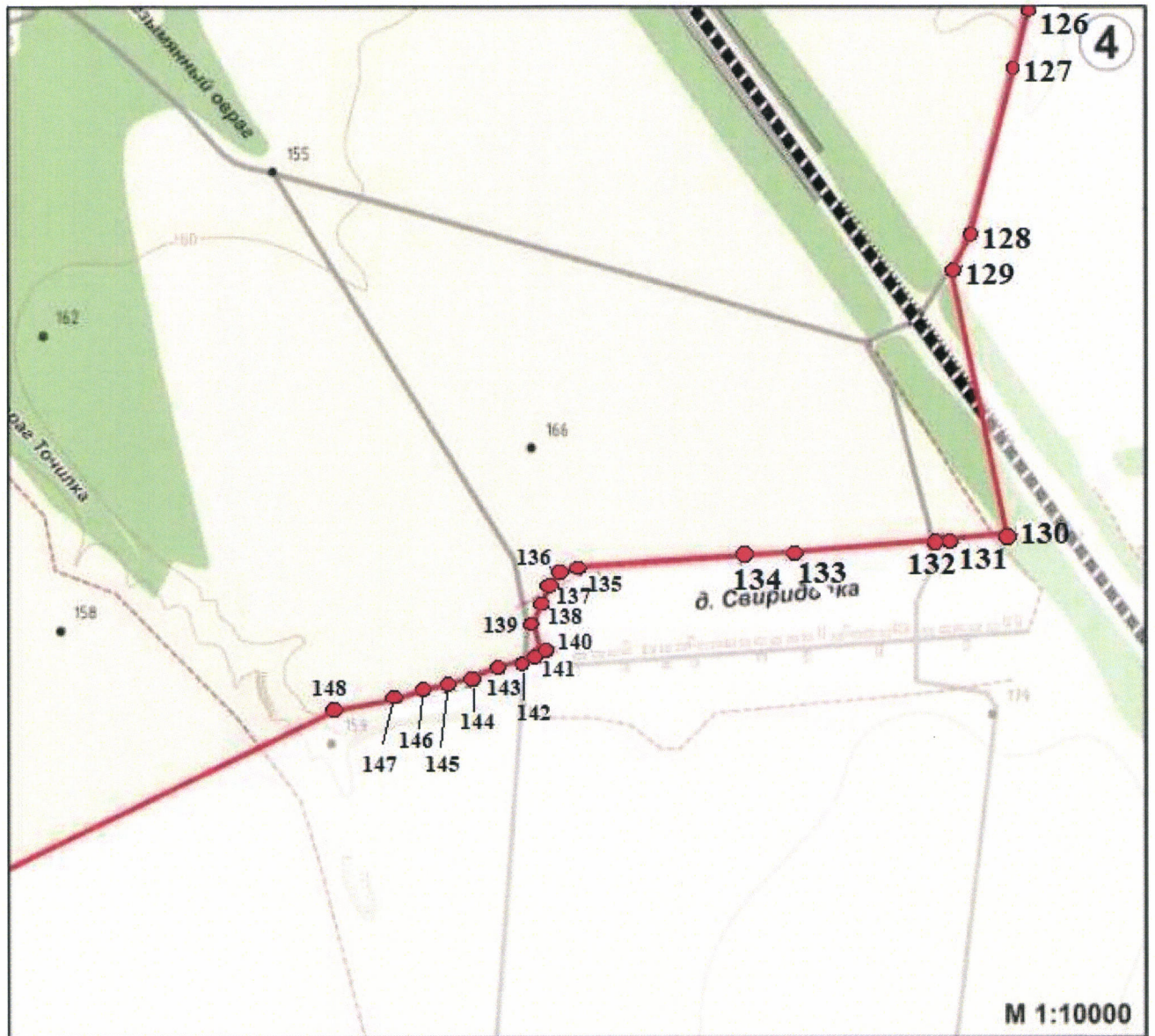
Границы территории объекта культурного наследия федерального значения  
«Памятное место – родина П.П. Семенова-Тян-Шанского», XVIII – XX вв.  
(Липецкая область, Чаплыгинский район, окрестности д. Рязанка)











### Условные обозначения:

— границы территории объекта культурного наследия федерального значения «Памятное место – родина П.П. Семенова-Тян-Шанского», XVIII – XX вв.;

1 ● – характерная точка.

П р и л о ж е н и е  
к границам территории объекта культурного  
наследия федерального значения  
«Памятное место – родина  
П.П. Семенова-Тян-Шанского», XVIII – XX вв.  
(Липецкая область, Чаплыгинский район,  
окрестности д. Рязанка), утвержденным приказом  
Министерства культуры Российской Федерации  
от «15» *мая* 2024 г. № *897*

Координаты характерных точек границ территории объекта культурного наследия федерального значения «Памятное место – родина П.П. Семенова-Тян-Шанского», XVIII – XX вв. (Липецкая область, Чаплыгинский район, окрестности д. Рязанка)

Номер характерной точки	Координаты точек в местной системе координат (МСК-48, 1 зона)	
	X	Y
1	517957,60	1322102,13
2	518079,22	1322049,58
3	518193,68	1321981,34
4	518211,57	1321994,20
5	518233,18	1321994,67
6	518247,82	1321987,66
7	518275,08	1321963,65
8	518291,98	1321953,98
9	518309,24	1321946,81
10	518331,90	1321940,60
11	518343,64	1321942,35
12	518370,25	1321971,63
13	518397,39	1321980,58
14	518429,37	1321985,61
15	518446,25	1321995,59
16	518469,11	1322015,65
17	518487,63	1322044,09
18	518497,12	1322058,89
19	518520,61	1322081,92
20	518546,88	1322102,11
21	518566,76	1322114,16
22	518600,09	1322116,12
23	518629,76	1322118,84



24	518653,42	1322114,79
25	518682,05	1322105,02
26	518708,97	1322082,33
27	518760,50	1322037,24
28	518802,59	1322007,81
29	519320,57	1321645,79
30	519856,88	1321507,10
31	519896,90	1321484,74
32	520111,32	1321370,33
33	520412,68	1321916,03
34	520296,64	1322086,21
35	520246,12	1322218,31
36	520297,33	1322243,80
37	520111,68	1322640,61
38	520378,60	1322736,91
39	520469,96	1322698,02
40	520478,10	1322694,32
41	520488,58	1322699,19
42	520610,75	1322755,65
43	520617,81	1322926,12
44	520785,63	1323031,51
45	520800,93	1323089,19
46	520791,51	1323178,65
47	520791,51	1323208,08
48	520739,71	1323368,16
49	520745,60	1323424,67
50	520713,81	1323478,81
51	520725,20	1323536,49
52	520721,69	1323560,11
53	520701,71	1323583,11
54	520698,79	1323591,53
55	520665,54	1323610,65
56	520672,60	1323671,86
57	520651,41	1323720,12
58	520670,70	1323818,87
59	520667,89	1323834,30
60	520604,51	1323866,36
61	520598,23	1323890,34

62	520624,09	1323926,86
63	520667,48	1323943,77
64	520674,26	1323998,77
65	520770,30	1324108,58
66	520781,47	1324140,07
67	520705,70	1324274,86
68	520721,45	1324325,40
69	520731,12	1324358,36
70	520737,71	1324397,57
71	520735,47	1324420,22
72	520706,79	1324464,19
73	520643,47	1324551,90
74	520612,06	1324576,95
75	520618,24	1324712,99
76	520566,72	1324788,76
77	520481,85	1324828,16
78	520439,42	1324856,95
79	520357,58	1324888,78
80	520317,98	1324901,40
81	520253,02	1324922,12
82	520160,58	1324952,43
83	519871,81	1324881,17
84	519651,67	1324887,84
85	519644,37	1324892,87
86	519580,96	1324937,34
87	519574,55	1324933,50
88	519565,29	1324928,95
89	519562,17	1324928,71
90	519555,65	1324927,21
91	519552,61	1324927,37
92	519545,57	1324927,31
93	519538,23	1324928,31
94	519530,88	1324930,14
95	519523,52	1324932,68
96	519515,76	1324935,71
97	519507,23	1324939,43
98	519498,42	1324943,34
99	519494,23	1324945,18

100	519484,76	1324949,31
101	519474,50	1324953,72
102	519463,99	1324958,13
103	519453,47	1324962,63
104	519442,60	1324967,29
105	519431,57	1324972,33
106	519427,00	1324974,55
107	519416,46	1324979,59
108	519405,94	1324984,30
109	519401,59	1324985,93
110	519390,56	1324990,24
111	519379,15	1324994,77
112	519367,46	1324999,37
113	519362,66	1325001,43
114	519350,85	1325006,33
115	519338,64	1325011,38
116	519333,30	1325013,60
117	519320,56	1325018,82
118	519307,64	1325024,10
119	519294,57	1325029,70
120	519281,10	1325035,26
121	519271,54	1325028,78
122	519206,89	1325055,05
123	518603,56	1325249,59
124	518484,31	1325288,69
125	518271,38	1325218,51
126	518168,11	1325200,04
127	518049,35	1325172,39
128	517728,94	1325091,35
129	517660,30	1325056,09
130	517156,81	1325173,56
131	517142,92	1325048,71
132	517141,36	1325036,66
133	517114,10	1324754,96
134	517106,45	1324660,45
135	517077,56	1324322,43
136	517065,56	1324296,39
137	517044,32	1324277,58

138	517004,85	1324259,30
139	516968,11	1324243,46
140	516914,43	1324260,16
141	516910,67	1324249,11
142	516901,51	1324241,02
143	516881,81	1324174,97
144	516860,95	1324122,83
145	516845,89	1324076,48
146	516836,62	1324032,44
147	516816,92	1323977,98
148	516792,58	1323857,47
149	516366,99	1322994,82
150	516699,40	1322680,20
151	517259,09	1322536,63
152	517360,18	1322362,41
153	517501,07	1322224,75
154	517734,43	1322146,24
155	517915,85	1322113,64
156	517929,54	1322110,73
1	517957,60	1322102,13

Метод определения координат – метод спутниковых геодезических измерений.  
Значение погрешности определения координат в системе координат, установленной  
для ведения государственного кадастра недвижимости, – 0,10 м

---