



МИНИСТЕРСТВО КУЛЬТУРЫ
РОССИЙСКОЙ ФЕДЕРАЦИИ



ПРИКАЗ

от 13 мая 2024г.

Москва

№ 862

О включении выявленного объекта культурного наследия «Ансамбль сооружений шлюза № 14 Волго-Донского судоходного канала им. Ленина», 1951 – 1952 гг. (Ростовская область, г. Волгодонск, Цимлянский гидроузел) и выявленных объектов культурного наследия в его составе в единый государственный реестр объектов культурного наследия (памятников истории и культуры) народов Российской Федерации в качестве объектов культурного наследия федерального значения и утверждении границ их территории

В соответствии с пунктом 5 статьи 3.1 и статьей 18 Федерального закона от 25 июня 2002 г. № 73-ФЗ «Об объектах культурного наследия (памятниках истории и культуры) народов Российской Федерации», подпунктами 5.3.7 и 5.4.3 пункта 5 Положения о Министерстве культуры Российской Федерации, утвержденного постановлением Правительства Российской Федерации от 20 июля 2011 г. № 590, п р и к а з ы в а ю:

1. Включить выявленный объект культурного наследия «Ансамбль сооружений шлюза № 14 Волго-Донского судоходного канала им. Ленина», 1951 – 1952 гг. (Ростовская область, г. Волгодонск, Цимлянский гидроузел) и выявленные объекты культурного наследия в его составе в единый государственный реестр объектов культурного наследия (памятников истории и культуры) народов Российской Федерации в качестве объектов культурного наследия федерального значения согласно приложению № 1 к настоящему приказу.

2. Утвердить границы территории указанных в приложении № 1 к настоящему приказу объектов культурного наследия федерального значения согласно приложению № 2 к настоящему приказу.

3. Контроль за исполнением настоящего приказа возложить на заместителя
Министра культуры Российской Федерации, курирующего деятельность
Департамента государственной охраны объектов культурного наследия.

И.о. Министра

A handwritten signature in black ink, consisting of several loops and a long vertical stroke extending downwards.

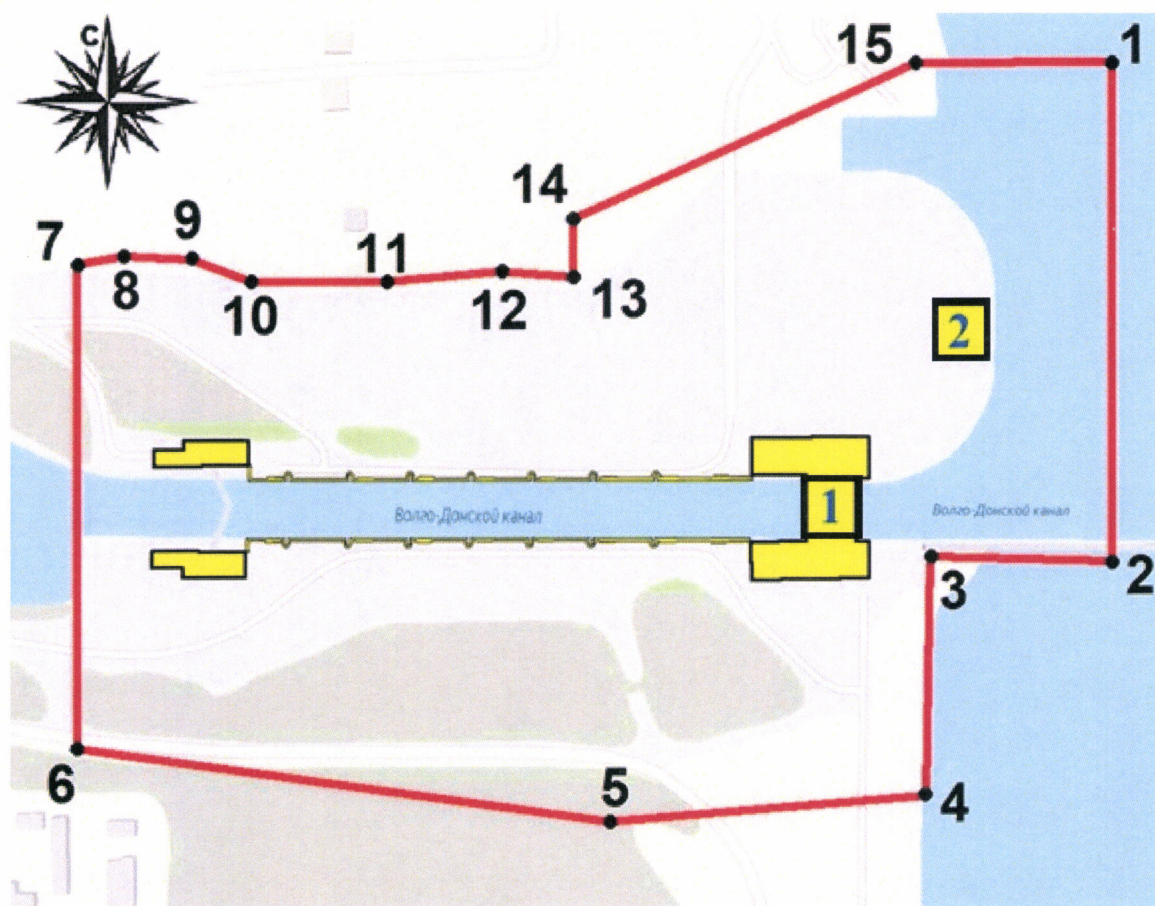
О.Б.Любимова

Приложение № 1
к приказу Министерства культуры
Российской Федерации
от «13» мая 2024 г. № 862



Выявленный объект культурного наследия «Ансамбль сооружений шлюза № 14 Волго-Донского судоходного канала им. Ленина», 1951 – 1952 гг. (Ростовская область, г. Волгодонск, Цимлянский гидроузел) и выявленные объекты культурного наследия в его составе, включаемые в единый государственный реестр объектов культурного наследия (памятников истории и культуры) народов Российской Федерации в качестве объектов культурного наследия федерального значения

№ п/п	Наименование объекта культурного наследия	Даты создания, основных изменений (перестроек)	Местонахождение объекта культурного наследия	Вид объекта культурного наследия
1.	«Ансамбль сооружений шлюза № 14 Волго-Донского судоходного канала им. Ленина»	1951 – 1952 гг.	Ростовская область, г. Волгодонск, Цимлянский гидроузел	ансамбль
2.	«Гидротехническое сооружение шлюз № 14»	1951 – 1952 гг.	Ростовская область, г. Волгодонск, Цимлянский гидроузел	памятник
3.	«Монумент «Пять морей»	1951 – 1952 гг.	Ростовская область, г. Волгодонск, Цимлянский гидроузел	памятник

Границы территории объекта культурного наследия федерального значения «Ансамбль сооружений шлюза № 14 Волго-Донского судоходного канала им. Ленина», 1951 – 1952 гг. (Ростовская область, г. Волгодонск, Цимлянский гидроузел) и объектов культурного наследия федерального значения в его составе



Условные обозначения:

-  - границы территории объекта культурного наследия федерального значения «Ансамбль сооружений шлюза № 14 Волго-Донского судоходного канала им. Ленина», 1951 – 1952 гг. и объектов культурного наследия федерального значения в его составе;
- 1** - характерная точка;
-  - объекты культурного наследия федерального значения в составе объекта культурного наследия федерального значения «Ансамбль сооружений шлюза № 14 Волго-Донского судоходного канала им. Ленина», 1951 – 1952 гг.;

1

- порядковый номер объекта культурного наследия федерального значения в составе объекта культурного наследия федерального значения «Ансамбль сооружений шлюза № 14 Волго-Донского судоходного канала им. Ленина», 1951 – 1952 гг.:

1. «Гидротехническое сооружение шлюз № 14», 1951 – 1952 гг.;
2. «Монумент «Пять морей», 1951 – 1952 гг.

П р и л о ж е н и е
к границам территории объекта культурного
наследия федерального значения «Ансамбль
сооружений шлюза № 14 Волго-Донского
судоходного канала им. Ленина», 1951 – 1952 гг.
(Ростовская область, г. Волгодонск, Цимлянский
гидроузел) и объектов культурного наследия
федерального значения в его составе,
утвержденным приказом Министерства культуры
Российской Федерации
от «13» *мая* 2024 г. № *862*

Координаты характерных точек границ территории
объекта культурного наследия федерального значения «Ансамбль сооружений
шлюза № 14 Волго-Донского судоходного канала им. Ленина», 1951 – 1952 гг.
(Ростовская область, г. Волгодонск, Цимлянский гидроузел) и объектов
культурного наследия федерального значения в его составе

Номер характерной точки	Координаты характерных точек в местной системе координат (МСК-61)	
	X	Y
1	458391,75	2386976,00
2	458232,44	2386978,75
3	458232,59	2386918,50
4	458157,52	2386918,62
5	458147,09	2386814,25
6	458167,94	2386635,78
7	458322,34	2386635,00
8	458325,06	2386654,50
9	458323,63	2386675,25
10	458318,94	2386696,25
11	458318,00	2386740,25
12	458320,16	2386775,50
13	458320,06	2386801,50
14	458340,06	2386799,50
15	458389,88	2386912,25
1	458391,75	2386976,00