




МИНИСТЕРСТВО КУЛЬТУРЫ
РОССИЙСКОЙ ФЕДЕРАЦИИ



ПРИКАЗ

от 23 апреля 2024.

Москва

№ 752

О включении выявленных объектов культурного наследия в единый государственный реестр объектов культурного наследия (памятников истории и культуры) народов Российской Федерации в качестве объектов культурного наследия федерального значения в составе объекта культурного наследия федерального значения «Ансамбль Солотчинского монастыря», конец XIV в., XVI – XIX вв. (Рязанская область, г. Рязань, п. Солотча, пл. Монастырская, 1 а) и утверждении границ их территории

В соответствии с пунктом 5 статьи 3.1 и статьей 18 Федерального закона от 25 июня 2002 г. № 73-ФЗ «Об объектах культурного наследия (памятниках истории и культуры) народов Российской Федерации», подпунктами 5.3.7 и 5.4.3 пункта 5 Положения о Министерстве культуры Российской Федерации, утвержденного постановлением Правительства Российской Федерации от 20 июля 2011 г. № 590, п р и к а з ы в а ю:

1. Включить выявленные объекты культурного наследия в единый государственный реестр объектов культурного наследия (памятников истории и культуры) народов Российской Федерации в качестве объектов культурного наследия федерального значения в составе объекта культурного наследия федерального значения «Ансамбль Солотчинского монастыря», конец XIV в., XVI – XIX вв. (Рязанская область, г. Рязань, п. Солотча, пл. Монастырская, 1 а) согласно приложению № 1 к настоящему приказу.

2. Утвердить границы территории указанных в приложении № 1 к настоящему приказу объектов культурного наследия федерального значения согласно приложению № 2 к настоящему приказу.

3. Контроль за исполнением настоящего приказа возложить на заместителя Министра культуры Российской Федерации, курирующего деятельность Департамента государственной охраны объектов культурного наследия.

Министр



О.Б.Любимова

Приложение № 1
к приказу Министерства культуры
Российской Федерации
от «23» апреля 2024 г. № 752

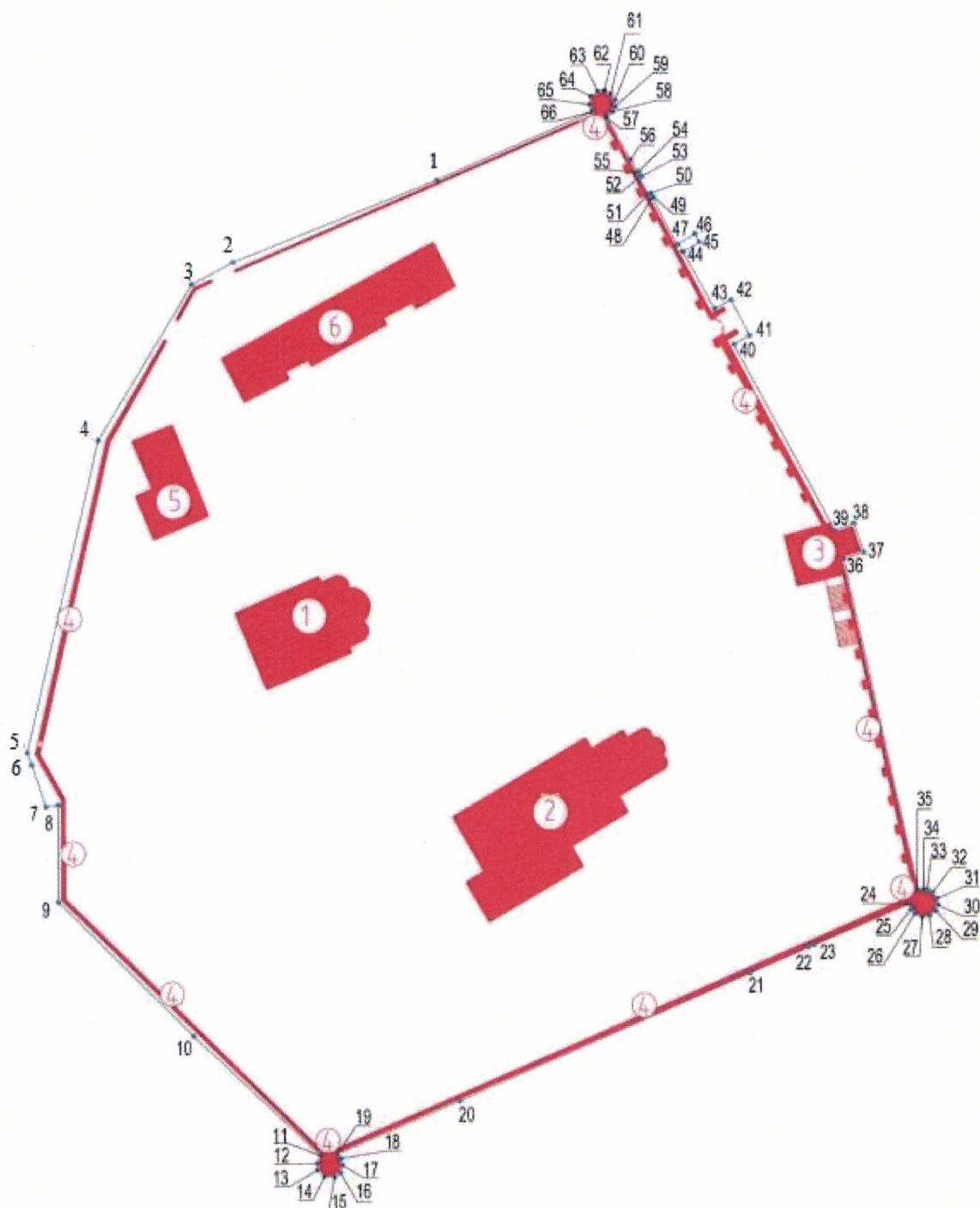
Выявленные объекты культурного наследия, включаемые
в единый государственный реестр объектов культурного наследия
(памятников истории и культуры) народов Российской Федерации
в качестве объектов культурного наследия федерального значения
в составе объекта культурного наследия федерального значения
«Ансамбль Солотчинского монастыря», конец XIV в., XVI – XIX вв.
(Рязанская область, г. Рязань, п. Солотча, пл. Монастырская, 1 а)

№ п/п	Наименование объекта культурного наследия	Даты создания, основных изменений (перестроек)	Местонахождение объекта культурного наследия	Вид объекта культурного наследия
1.	«Богородице-Рождественский собор»	XVI – XVII вв., 1830-е гг., 1863 – 1883 гг.	Рязанская область, городской округ город Рязань, город Рязань, Монастырская площадь, дом 1а	памятник
2.	«Храм во имя Успения Божией Матери»	конец XVII в., 1735 г., 1830-е гг., 1880-е гг.	Рязанская область, городской округ город Рязань, город Рязань, Монастырская площадь, дом 1а	памятник
3.	«Церковь Рождества Святого Иоанна Предтечи и Крестителя Господня над Святыми воротами»	1695 – 1698 гг., 1830-е гг., II-ая половина XIX в.	Рязанская область, городской округ город Рязань, город Рязань, Монастырская площадь, дом 1а	памятник
4.	«Монастырская ограда с башнями и воротами»	1694 – 1698 гг., 1742 – 1743 гг., 1830-е гг., 1880-е гг.	Рязанская область, городской округ город Рязань, город Рязань,	памятник




			Монастырская площадь, дом 1а	
5.	«Настоятельский корпус»	конец XVII в., 1830 г.	Рязанская область, городской округ город Рязань, город Рязань, Монастырская площадь, дом 1а	памятник
6.	«Кельи»	XVII в., 1830 г.	Рязанская область, городской округ город Рязань, город Рязань, Монастырская площадь, дом 1а	памятник

Приложение № 2
к приказу Министерства культуры
Российской Федерации
от «23» *апреля* 2024 г. № *452*

Границы территории объектов культурного наследия федерального значения
в составе объекта культурного наследия федерального значения
«Ансамбль Солотчинского монастыря», конец XIV в., XVI – XIX вв.
(Рязанская область, г. Рязань, п. Солотча, пл. Монастырская, 1 а)



Условные обозначения:

-  – границы территории объектов культурного наследия федерального значения в составе объекта культурного наследия федерального значения «Ансамбль Солотчинского монастыря», конец XIV в., XVI – XIX вв.;
-  1 – характерная точка;
-  – объекты культурного наследия федерального значения в составе объекта культурного наследия федерального значения «Ансамбль Солотчинского монастыря», конец XIV в., XVI – XIX вв.;
- 1 – порядковый номер объектов культурного наследия федерального значения в составе объекта культурного наследия федерального значения «Ансамбль Солотчинского монастыря», конец XIV в., XVI – XIX вв.:
1. «Богородице-Рождественский собор», XVI – XVII вв., 1830-е гг., 1863 – 1883 гг.;
 2. «Храм во имя Успения Божией Матери», конец XVII в., 1735 г., 1830-е гг., 1880-е гг.;
 3. «Церковь Рождества Святого Иоанна Предтечи и Крестителя Господня над Святыми воротами», 1695 – 1698 гг., 1830-е гг., II-ая половина XIX в.;
 4. «Монастырская ограда с башнями и воротами», 1694 – 1698 гг., 1742 – 1743 гг., 1830-е гг., 1880-е гг.;
 5. «Настоятельский корпус», конец XVII в., 1830 г.;
 6. «Кельи», XVII в., 1830 г.

П р и л о ж е н и е
к границам территории объектов культурного
наследия федерального значения
в составе объекта культурного наследия
федерального значения «Ансамбль Солотчинского
монастыря», конец XIV в., XVI – XIX вв.
(Рязанская область, г. Рязань, п. Солотча,
пл. Монастырская, 1 а), утвержденным приказом
Министерства культуры Российской Федерации
от «23» апреля 2024 г. № 752

Координаты характерных точек границ территории
объектов культурного наследия федерального значения
в составе объекта культурного наследия федерального значения
«Ансамбль Солотчинского монастыря», конец XIV в., XVI – XIX вв.
(Рязанская область, г. Рязань, п. Солотча, пл. Монастырская, 1 а)

Номер характерной точки	Координаты характерных точек в местной системе координат (МСК-62, 2 зона)	
	X	Y
1	462063,52	1336916,31
2	462047,16	1336874,44
3	462042,74	1336865,95
4	462011,39	1336846,69
5	461948,55	1336832,06
6	461946,09	1336832,96
7	461937,59	1336835,92
8	461937,96	1336838,44
9	461918,36	1336838,48
10	461891,25	1336866,19
11	461866,90	1336892,43
12	461865,66	1336891,69
13	461864,13	1336891,74
14	461862,80	1336893,08
15	461862,72	1336895,11
16	461863,62	1336896,27
17	461865,12	1336896,71
18	461866,42	1336896,31
19	461867,21	1336895,58
20	461877,98	1336920,87

21	461903,64	1336980,43
22	461909,49	1336992,38
23	461909,29	1336993,58
24	461917,53	1337013,31
25	461916,44	1337013,60
26	461915,54	1337014,37
27	461914,97	1337015,85
28	461915,18	1337017,32
29	461916,14	1337018,56
30	461917,30	1337018,97
31	461918,63	1337018,91
32	461919,90	1337017,97
33	461920,47	1337016,96
34	461920,51	1337016,18
35	461920,37	1337015,10
36	461987,27	1336999,84
37	461988,50	1337004,01
38	461994,35	1337001,95
39	461992,79	1336998,13
40	462030,50	1336977,31
41	462032,27	1336980,53
42	462039,45	1336976,75
43	462037,66	1336973,40
44	462049,17	1336966,86
45	462051,13	1336970,26
46	462052,43	1336969,56
47	462050,62	1336965,81
48	462060,10	1336960,60
49	462060,30	1336960,72
50	462061,03	1336960,22
51	462060,79	1336959,75
52	462064,13	1336957,87
53	462064,37	1336958,35
54	462065,36	1336957,78
55	462065,09	1336957,64

56	462067,73	1336956,18
57	462076,48	1336951,20
58	462077,45	1336952,39
59	462078,52	1336952,98
60	462079,79	1336952,94
61	462081,05	1336952,12
62	462081,68	1336950,82
63	462081,56	1336949,53
64	462080,50	1336948,21
65	462078,94	1336947,80
66	462077,44	1336948,31
1	462063,52	1336916,31

Метод определения координат – метод спутниковых геодезических измерений.

Значение погрешности определения координат в системе координат,
установленной для ведения государственного кадастра недвижимости, – 0,10 м.
