



МИНИСТЕРСТВО ТРАНСПОРТА РОССИЙСКОЙ ФЕДЕРАЦИИ  
ФЕДЕРАЛЬНОЕ АГЕНТСТВО ВОЗДУШНОГО ТРАНСПОРТА

(РОСАВИАЦИЯ)

МИНИСТЕРСТВО ЮСТИЦИИ РОССИЙСКОЙ ФЕДЕРАЦИИ

ПРИКАЗ

ЗАРЕГИСТРИРОВАНО

Москва

№ 300-11

Регистрационный № 78181

от "16" мая 2024г.

25 марта 2024г.


**Об установлении приаэродромной территории аэродрома  
гражданской авиации Провидения, бухта**

В соответствии со статьей 47 Воздушного кодекса Российской Федерации, подпунктом «в» пункта 2 Положения о приаэродромной территории, утвержденного постановлением Правительства Российской Федерации от 2 декабря 2017 г. № 1460, п р и к а з ы в а ю:

1. Установить приаэродромную территорию аэродрома гражданской авиации Провидения, бухта согласно приложению к настоящему приказу.

2. Настоящий приказ действует в течение срока, указанного в пункте 4 постановления Правительства Российской Федерации от 2 декабря 2017 г. № 1460 «Об утверждении Положения о приаэродромной территории и Правил разрешения разногласий, возникающих между высшими исполнительными органами государственной власти субъектов Российской Федерации, уполномоченными Правительством Российской Федерации федеральными органами исполнительной власти и Федеральной службой по надзору в сфере защиты прав потребителей и благополучия человека при согласовании проекта акта об установлении приаэродромной территории и при определении границ седьмой подзоны приаэродромной территории».

Руководитель

  
Д.В. Ядров

Приложение  
к приказу Росавиации  
от 25 марта 2024 г. № 300-П

## Приаэродромная территория аэродрома гражданской авиации Провидения, бухта

### I. Общие положения

1. Граница приаэродромной территории аэродрома гражданской авиации Провидения, бухта установлена путем наложения границ семи подзон.

2. В подзонах приаэродромной территории аэродрома гражданской авиации Провидения, бухта устанавливаются следующие ограничения использования земельных участков и (или) расположенных на них объектов недвижимости и осуществления экономической и иной деятельности (далее – ограничения использования объектов недвижимости и осуществления деятельности)<sup>1</sup>:

первая подзона, в которой запрещается размещать объекты, не предназначенные для организации и обслуживания воздушного движения и воздушных перевозок, обеспечения взлета, посадки, руления и стоянки воздушных судов;

вторая подзона, в которой запрещается размещать объекты, не предназначенные для обслуживания пассажиров и обработки багажа, грузов и почты, обслуживания воздушных судов, хранения авиационного топлива и заправки воздушных судов, обеспечения энергоснабжения, а также объекты, не относящиеся к инфраструктуре аэропорта;

третья подзона, в которой запрещается размещать объекты, высота которых превышает ограничения, установленные уполномоченным Правительством

---

<sup>1</sup> Статья 47 Воздушного кодекса Российской Федерации; пункт 1(1) Положения о приаэродромной территории, утвержденного постановлением Правительства Российской Федерации от 2 декабря 2017 г. № 1460 (далее соответственно – Положение, постановление № 1460), в соответствии с пунктом 4 постановления № 1460 данный акт действует до 1 сентября 2029 г.

Российской Федерации федеральным органом исполнительной власти при установлении соответствующей приаэродромной территории;

четвертая подзона, в которой запрещается размещать объекты, создающие помехи в работе наземных объектов средств и систем обслуживания воздушного движения, навигации, посадки и связи, предназначенных для организации воздушного движения и расположенных вне первой подзоны;

пятая подзона, в которой запрещается размещать опасные производственные объекты, функционирование которых может повлиять на безопасность полетов воздушных судов;

шестая подзона, в которой запрещается размещать объекты, способствующие привлечению и массовому скоплению птиц;

седьмая подзона, в которой в целях предотвращения негативного физического воздействия устанавливается перечень ограничений использования земельных участков, определенный в соответствии с земельным законодательством с учетом положений Воздушного кодекса Российской Федерации. При этом под указанным негативным физическим воздействием понимается несоответствие эквивалентного уровня звука, возникающего в связи с полетами воздушных судов, санитарно-эпидемиологическим требованиям<sup>2</sup>.

### 3. Настоящее приложение включает<sup>3</sup>:

---

<sup>2</sup> Постановление Главного государственного санитарного врача Российской Федерации от 28 января 2021 г. № 2 «Об утверждении санитарных правил и норм СанПиН 1.2.3685-21 «Гигиенические нормативы и требования к обеспечению безопасности и (или) безвредности для человека факторов среды обитания» (зарегистрировано Министерством юстиции Российской Федерации 29 января 2021 г., регистрационный № 62296) с изменениями, внесенными постановлением Главного государственного санитарного врача Российской Федерации от 30 декабря 2022 г. № 24 (зарегистрировано Министерством юстиции Российской Федерации 9 марта 2023 г., регистрационный № 72558) (далее – постановление № 2), в соответствии с пунктом 3 постановления № 2 данный акт действует до 1 марта 2027 г.; постановление Главного государственного санитарного врача Российской Федерации от 28 января 2021 г. № 3 «Об утверждении санитарных правил и норм СанПиН 2.1.3684-21 «Санитарно-эпидемиологические требования к содержанию территорий городских и сельских поселений, к водным объектам, питьевой воде и питьевому водоснабжению, атмосферному воздуху, почвам, жилым помещениям, эксплуатации производственных, общественных помещений, организации и проведению санитарно-противоэпидемических (профилактических) мероприятий» (зарегистрировано Министерством юстиции Российской Федерации 29 января 2021 г., регистрационный № 62297) с изменениями, внесенными постановлениями Главного государственного санитарного врача Российской Федерации от 26 июня 2021 г. № 16 (зарегистрировано Министерством юстиции Российской Федерации 7 июля 2021 г., регистрационный № 64146), от 14 декабря 2021 г. № 37 (зарегистрировано Министерством юстиции Российской Федерации 30 декабря 2021 г., регистрационный № 66692), от 14 февраля 2022 г. № 6 (зарегистрировано Министерством юстиции Российской Федерации 17 февраля 2022 г., регистрационный № 67331) (далее – постановление № 3), в соответствии с пунктом 3 постановления № 3 данный акт действует до 1 марта 2027 г.

<sup>3</sup> Статья 47 Воздушного кодекса Российской Федерации, пункт 3 Положения.

текстовое и графическое описание местоположения границ приаэродромной территории и выделенных на ней семи подзон и зон (секторов) внутри указанных подзон;

перечень координат характерных точек границ в системе координат, используемой для ведения Единого государственного реестра недвижимости (далее – перечень координат характерных точек границ);

перечень ограничений использования объектов недвижимости и осуществления деятельности в соответствии с Воздушным кодексом Российской Федерации.

## II. Описание границ приаэродромной территории аэродрома гражданской авиации Провидения, бухта

4. Описание границ приаэродромной территории аэродрома гражданской авиации Провидения, бухта в соответствии с подпунктом «а» пункта 3 Положения включает перечень координат характерных точек границ.

4.1. Граница приаэродромной территории аэродрома гражданской авиации Провидения, бухта установлена по границам наиболее удаленных от контрольной точки аэродрома (далее – КТА), являющейся центром взлетно-посадочной полосы (далее – ВПП), внешних границ подзон.

4.2. Перечень координат характерных точек границ приаэродромной территории аэродрома гражданской авиации Провидения, бухта приведен в таблице 1.1.

Таблица 1.1

Обозначение характерных точек границ	Координаты МСК-87	
	X	Y
1	916394,68	8407191,61
2	916398,20	8407185,27
3	916667,86	8406736,48
4	916953,01	8406297,38
5	917253,32	8405868,49
6	917568,42	8405450,35
7	917897,91	8405043,46
8	918241,41	8404648,31
9	918598,48	8404265,39

Обозначение характерных точек границ	Координаты МСК-87	
	X	Y
10	918968,70	8403895,17
11	919351,62	8403538,10
12	919746,76	8403194,60
13	920153,66	8402865,11
14	920571,80	8402550,02
15	921000,68	8402249,71
16	921439,79	8401964,55
17	921888,58	8401694,89
18	922346,50	8401441,06
19	922813,01	8401203,36
20	923287,53	8400982,09
21	923769,48	8400777,51
22	924258,28	8400589,88
23	924753,32	8400419,42
24	925254,02	8400266,35
25	925759,75	8400130,83
26	926269,90	8400013,06
27	926783,85	8399913,15
28	927300,98	8399831,25
29	927820,65	8399767,44
30	928342,23	8399721,81
31	928865,09	8399694,41
32	929388,58	8399685,27
33	929912,07	8399694,41
34	930434,92	8399721,81
35	930956,50	8399767,44
36	931476,17	8399831,25
37	931993,30	8399913,15
38	932507,25	8400013,06
39	933017,41	8400130,83
40	933523,14	8400266,35
41	934023,83	8400419,42
42	934518,88	8400589,88
43	935007,68	8400777,51
44	935489,63	8400982,09
45	935964,14	8401203,36
46	936430,65	8401441,06
47	936888,58	8401694,89
48	937337,37	8401964,55
49	937776,47	8402249,71

Обозначение характерных точек границ	Координаты МСК-87	
	X	Y
50	938205,36	8402550,02
51	938623,50	8402865,11
52	939030,39	8403194,60
53	939425,54	8403538,10
54	939808,45	8403895,17
55	940178,67	8404265,39
56	940535,75	8404648,31
57	940879,24	8405043,46
58	941208,74	8405450,35
59	941523,83	8405868,49
60	941824,14	8406297,38
61	942109,30	8406736,48
62	942378,96	8407185,27
63	942632,79	8407643,20
64	942870,49	8408109,70
65	943091,76	8408584,22
66	943296,34	8409066,17
67	943483,97	8409554,97
68	943654,43	8410050,02
69	943807,50	8410550,71
70	943943,01	8411056,44
71	944060,79	8411566,60
72	944160,69	8412080,55
73	944242,60	8412597,67
74	944306,41	8413117,34
75	944352,04	8413638,92
76	944379,44	8414161,78
77	944388,58	8414685,27
78	944379,44	8415208,76
79	944352,04	8415731,62
80	944306,41	8416253,20
81	944242,60	8416772,87
82	944160,69	8417289,99
83	944060,79	8417803,95
84	944007,14	8418036,34
85	959943,13	8421689,38
86	956543,47	8430345,72
87	942382,47	8422178,93
88	942378,96	8422185,27
89	942109,30	8422634,06

Обозначение характерных точек границ	Координаты МСК-87	
	X	Y
90	941824,14	8423073,16
91	941523,83	8423502,05
92	941208,74	8423920,19
93	940879,24	8424327,08
94	940535,75	8424722,23
95	940178,67	8425105,15
96	939808,45	8425475,37
97	939425,54	8425832,44
98	939030,39	8426175,94
99	938623,50	8426505,43
100	938205,36	8426820,53
101	937776,47	8427120,83
102	937337,37	8427405,99
103	936888,58	8427675,65
104	936430,65	8427929,48
105	935964,14	8428167,18
106	935489,63	8428388,45
107	935007,68	8428593,03
108	934518,88	8428780,66
109	934023,83	8428951,12
110	933523,14	8429104,20
111	933017,41	8429239,71
112	932507,25	8429357,48
113	931993,30	8429457,39
114	931476,17	8429539,29
115	930956,50	8429603,10
116	930434,92	8429648,73
117	929912,07	8429676,13
118	929388,58	8429685,27
119	928865,09	8429676,13
120	928342,23	8429648,73
121	927820,65	8429603,10
122	927300,98	8429539,29
123	926783,85	8429457,39
124	926269,90	8429357,48
125	925759,75	8429239,71
126	925254,02	8429104,20
127	924753,32	8428951,12
128	924258,28	8428780,66
129	923769,48	8428593,03

Обозначение характерных точек границ	Координаты МСК-87	
	X	Y
130	923287,53	8428388,45
131	922813,01	8428167,18
132	922346,50	8427929,48
133	921888,58	8427675,65
134	921439,79	8427405,99
135	921000,68	8427120,83
136	920571,80	8426820,53
137	920153,66	8426505,43
138	919746,76	8426175,94
139	919351,62	8425832,44
140	918968,70	8425475,37
141	918598,48	8425105,15
142	918241,41	8424722,23
143	917897,91	8424327,08
144	917568,42	8423920,19
145	917253,32	8423502,05
146	916953,01	8423073,16
147	916667,86	8422634,06
148	916398,20	8422185,27
149	916144,36	8421727,34
150	915906,67	8421260,84
151	915685,40	8420786,32
152	915480,82	8420304,37
153	915293,19	8419815,57
154	915122,73	8419320,53
155	914969,65	8418819,83
156	914834,14	8418314,10
157	914716,36	8417803,95
158	914616,46	8417289,99
159	914534,56	8416772,87
160	914470,75	8416253,20
161	914425,12	8415731,62
162	914397,72	8415208,76
163	914388,58	8414685,27
164	914397,72	8414161,78
165	914425,12	8413638,92
166	914470,75	8413117,34
167	914534,56	8412597,67
168	914616,46	8412080,55
169	914716,36	8411566,60



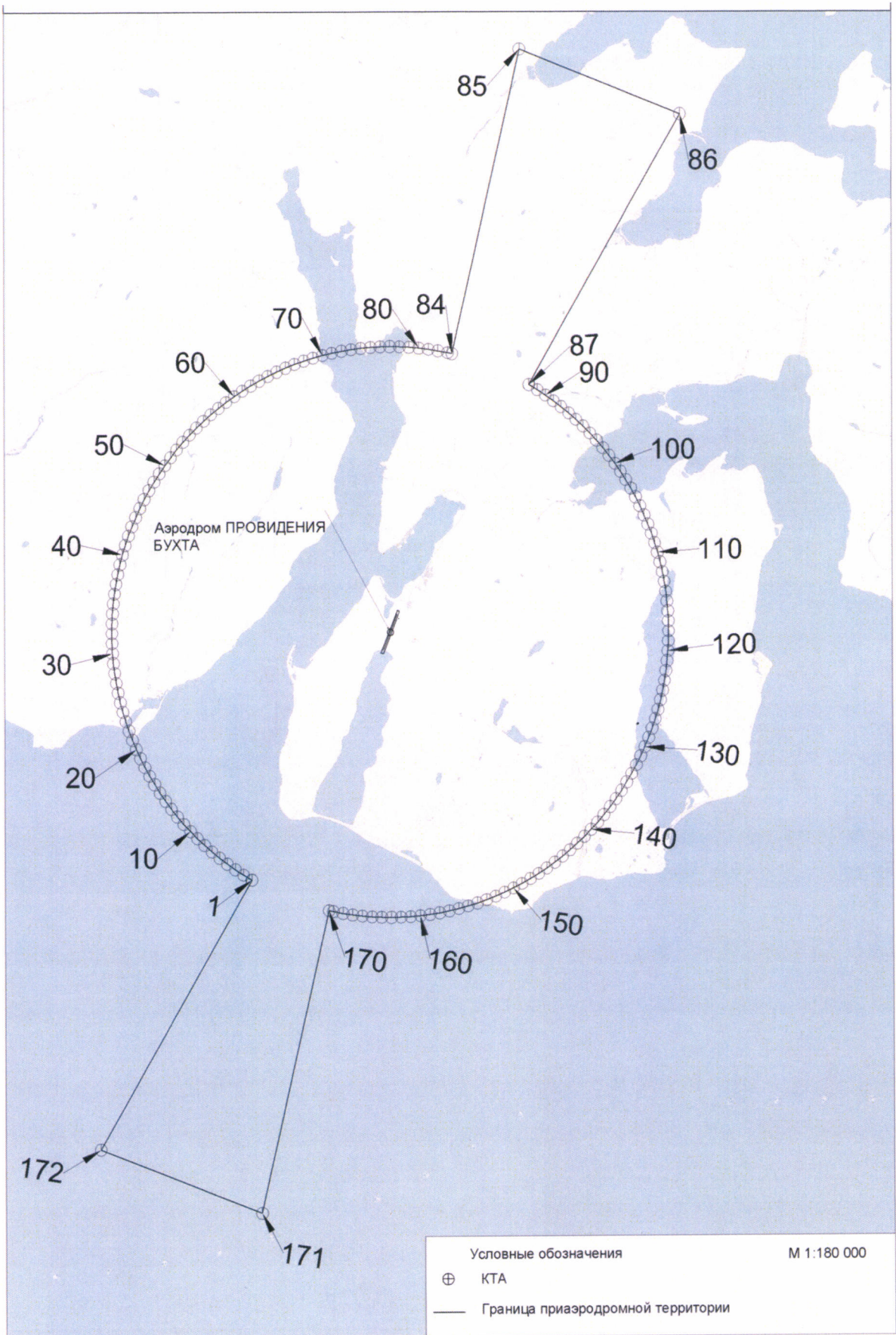
Обозначение характерных точек границ	Координаты МСК-87	
	X	Y
170	914770,02	8411334,20
171	898834,03	8407681,17
172	902233,68	8399024,82
1	916394,68	8407191,61

4.3. Кадастровые кварталы, в границах территорий которых полностью или частично расположена приаэродромная территория аэродрома гражданской авиации Провидения, бухта: 87:07:060001, 87:07:060002, 87:07:060003, 87:07:010001.

4.4. Приаэродромная территория аэродрома гражданской авиации Провидения, бухта расположена в границах муниципального образования: Провиденский городской округ.

4.5. Графическое изображение границ приаэродромной территории аэродрома гражданской авиации Провидения, бухта приведено на схеме 1.

Схема 1



## 5. Описание границ первой подзоны:

5.1. Первая подзона приаэродромной территории аэродрома гражданской авиации Провиденция, бухта выделена по внешним границам земельных участков, предоставленных для размещения и эксплуатации зданий, сооружений и оборудования, подлежащих размещению в указанной подзоне, отграничивающим такие земельные участки от земельных участков, предназначенных для иных целей.

5.2. Перечень координат характерных точек границ первой подзоны приаэродромной территории аэродрома гражданской авиации Провиденция, бухта приведен в таблице 2.1.

Таблица 2.1

Обозначение характерных точек границ	Координаты МСК-87	
	X	Y
Часть 1		
1	931093,84	8415307,88
2	931083,15	8415332,01
3	931074,74	8415345,76
4	931151,18	8415375,39
5	931166,21	8415334,98
1	931093,84	8415307,88
Часть 2		
1	930781,19	8415118,15
2	930922,51	8415285,26
3	930958,82	8415246,86
4	931002,39	8415288,42
5	930954,23	8415339,48
6	930931,68	8415317,86
7	930830,40	8415425,02
8	930823,26	8415452,98
9	930835,50	8415523,91
10	930827,73	8415520,71
11	930796,14	8415511,44
12	930787,70	8415509,23
13	930788,74	8415452,47
14	930923,96	8415310,51
15	930910,59	8415297,74
16	930916,68	8415291,31
17	930774,66	8415123,46
1	930781,19	8415118,15

Часть 3		
1	929557,43	8414828,74
2	929553,92	8414654,40
3	930553,97	8415039,53
4	930507,53	8415160,72
5	930297,34	8415144,52
6	929970,48	8415260,89
7	929963,03	8415286,80
8	929937,03	8415306,70
9	929865,69	8415345,67
10	929807,68	8415334,91
11	929800,97	8415333,67
12	929721,78	8415318,98
13	929552,15	8415148,47
14	929826,70	8414932,15
1	929557,43	8414828,74
Часть 4		
1	930289,60	8415169,88
2	930429,49	8415223,72
3	930420,28	8415303,18
4	930212,21	8415225,79
5	930205,75	8415241,51
6	930239,99	8415255,93
7	930227,06	8415288,68
8	930268,29	8415303,36
9	930272,31	8415292,53
10	930321,36	8415309,51
11	930299,31	8415356,22
12	930262,52	8415343,02
13	930267,42	8415330,26
14	930210,55	8415310,70
15	930193,16	8415362,58
16	930176,92	8415368,70
17	930157,38	8415415,64
18	929974,32	8415371,06
19	929963,86	8415319,91
20	929963,03	8415286,80
21	929970,48	8415260,89
22	930297,34	8415144,52
1	930289,60	8415169,88
Часть 5		
1	929166,54	8414932,15
2	929127,26	8414828,74

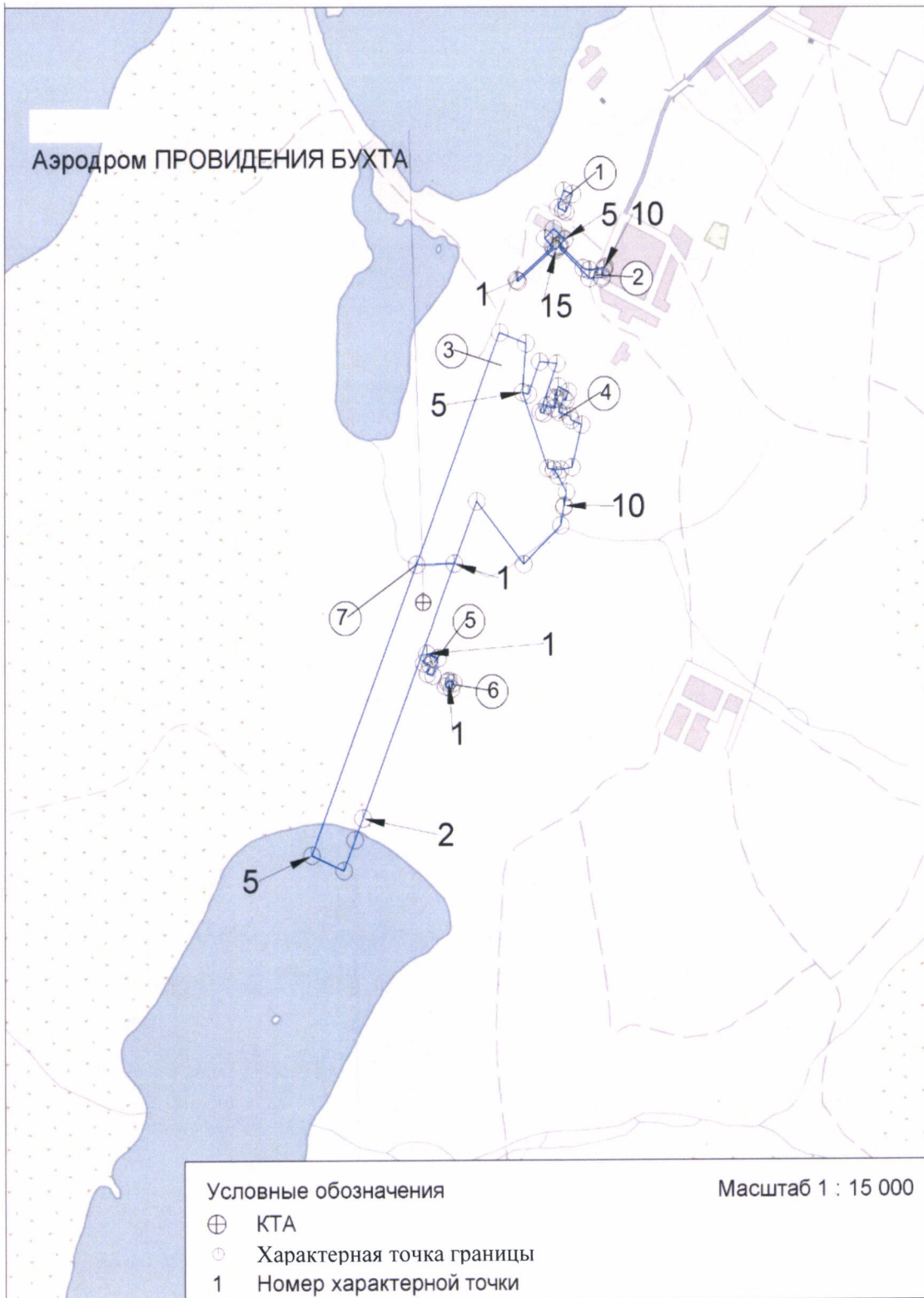
3	929117,85	8414932,15
4	929078,75	8414828,74
5	929071,13	8414932,15
6	929148,63	8414828,74
1	929166,54	8414932,15
Часть 6		
1	929050,09	8414932,15
2	929043,86	8414828,74
3	929024,94	8414932,15
4	929014,73	8414828,74
5	929041,26	8414932,15
1	929050,09	8414828,74
Часть 7		
1	929557,43	8414828,74
2	928456,23	8414405,83
3	928362,89	8414369,98
4	928228,89	8414318,52
5	928295,78	8414169,88
6	929553,92	8414654,40
1	929557,43	8414828,74

5.3. Муниципальное образование, в границах территории которого расположена первая подзона приаэродромной территории аэродрома гражданской авиации Провиденция, бухта: Провиденский городской округ.

5.4. Перечень кадастровых кварталов, в границах территорий которых полностью или частично расположена первая подзона приаэродромной территории аэродрома гражданской авиации Провиденция, бухта: 87:07:060002, 87:07:060003.

5.5. Графическое изображение границ первой подзоны приаэродромной территории аэродрома гражданской авиации Провиденция, бухта приведено на схеме 2.

Схема 2



## 6. Описание границ второй подзоны:

6.1. Вторая подзона приаэродромной территории аэродрома гражданской авиации Провидения, бухта выделена по внешним границам земельных участков, предоставленных для размещения и эксплуатации зданий, сооружений и оборудования, подлежащих размещению в указанной подзоне, отграничивающим такие земельные участки от земельных участков, предназначенных для иных целей.

6.2. Границы второй подзоны в составе приаэродромной территории аэродрома гражданской авиации Провидения, бухта совпадают с границами первой подзоны.

## 7. Описание границ третьей подзоны:

7.1. Третья подзона приаэродромной территории аэродрома гражданской авиации Провидения, бухта выделена в границах полос воздушных подходов, установленных в соответствии с Федеральными правилами использования воздушного пространства Российской Федерации, утвержденными постановлением Правительства Российской Федерации от 11 марта 2010 г. № 138<sup>4</sup> (далее – постановление № 138), и с учетом ограничительных поверхностей аэродрома в соответствии с Федеральными авиационными правилами «Требования, предъявляемые к аэродромам, предназначенным для взлета, посадки, руления и стоянки гражданских воздушных судов», утвержденными приказом Министерства транспорта Российской Федерации от 25 августа 2015 г. № 262 (зарегистрирован Министерством юстиции Российской Федерации 9 октября 2015 г., регистрационный № 39264), с изменениями, внесенными приказом Министерства транспорта Российской Федерации от 24 ноября 2017 г. № 495 (зарегистрирован Министерством юстиции Российской Федерации 21 декабря 2017 г., регистрационный № 49344) (далее – ФАП-262).

7.2. Перечень координат характерных точек границ третьей подзоны приаэродромной территории аэродрома гражданской авиации Провидения, бухта приведен в таблице 3.1.

---

<sup>4</sup> В соответствии с пунктом 3 постановления № 138 данный акт действует до 1 ноября 2026 г.

Таблица 3.1

Обозначение характерных точек границ	Координаты МСК-87	
	X	Y
1	916394,68	8407191,61
2	916398,20	8407185,27
3	916667,86	8406736,48
4	916953,01	8406297,38
5	917253,32	8405868,49
6	917568,42	8405450,35
7	917897,91	8405043,46
8	918241,41	8404648,31
9	918598,48	8404265,39
10	918968,70	8403895,17
11	919351,62	8403538,10
12	919746,76	8403194,60
13	920153,66	8402865,11
14	920571,80	8402550,02
15	921000,68	8402249,71
16	921439,79	8401964,55
17	921888,58	8401694,89
18	922346,50	8401441,06
19	922813,01	8401203,36
20	923287,53	8400982,09
21	923769,48	8400777,51
22	924258,28	8400589,88
23	924753,32	8400419,42
24	925254,02	8400266,35
25	925759,75	8400130,83
26	926269,90	8400013,06
27	926783,85	8399913,15
28	927300,98	8399831,25
29	927820,65	8399767,44
30	928342,23	8399721,81
31	928865,09	8399694,41
32	929388,58	8399685,27
33	929912,07	8399694,41
34	930434,92	8399721,81
35	930956,50	8399767,44
36	931476,17	8399831,25
37	931993,30	8399913,15
38	932507,25	8400013,06
39	933017,41	8400130,83



40	933523,14	8400266,35
41	934023,83	8400419,42
42	934518,88	8400589,88
43	935007,68	8400777,51
44	935489,63	8400982,09
45	935964,14	8401203,36
46	936430,65	8401441,06
47	936888,58	8401694,89
48	937337,37	8401964,55
49	937776,47	8402249,71
50	938205,36	8402550,02
51	938623,50	8402865,11
52	939030,39	8403194,60
53	939425,54	8403538,10
54	939808,45	8403895,17
55	940178,67	8404265,39
56	940535,75	8404648,31
57	940879,24	8405043,46
58	941208,74	8405450,35
59	941523,83	8405868,49
60	941824,14	8406297,38
61	942109,30	8406736,48
62	942378,96	8407185,27
63	942632,79	8407643,20
64	942870,49	8408109,70
65	943091,76	8408584,22
66	943296,34	8409066,17
67	943483,97	8409554,97
68	943654,43	8410050,02
69	943807,50	8410550,71
70	943943,01	8411056,44
71	944060,79	8411566,60
72	944160,69	8412080,55
73	944242,60	8412597,67
74	944306,41	8413117,34
75	944352,04	8413638,92
76	944379,44	8414161,78
77	944388,58	8414685,27
78	944379,44	8415208,76
79	944352,04	8415731,62
80	944306,41	8416253,20
81	944242,60	8416772,87
82	944160,69	8417289,99

83	944060,79	8417803,95
84	944007,14	8418036,34
85	959943,13	8421689,38
86	956543,47	8430345,72
87	942382,47	8422178,93
88	942378,96	8422185,27
89	942109,30	8422634,06
90	941824,14	8423073,16
91	941523,83	8423502,05
92	941208,74	8423920,19
93	940879,24	8424327,08
94	940535,75	8424722,23
95	940178,67	8425105,15
96	939808,45	8425475,37
97	939425,54	8425832,44
98	939030,39	8426175,94
99	938623,50	8426505,43
100	938205,36	8426820,53
101	937776,47	8427120,83
102	937337,37	8427405,99
103	936888,58	8427675,65
104	936430,65	8427929,48
105	935964,14	8428167,18
106	935489,63	8428388,45
107	935007,68	8428593,03
108	934518,88	8428780,66
109	934023,83	8428951,12
110	933523,14	8429104,20
111	933017,41	8429239,71
112	932507,25	8429357,48
113	931993,30	8429457,39
114	931476,17	8429539,29
115	930956,50	8429603,10
116	930434,92	8429648,73
117	929912,07	8429676,13
118	929388,58	8429685,27
119	928865,09	8429676,13
120	928342,23	8429648,73
121	927820,65	8429603,10
122	927300,98	8429539,29
123	926783,85	8429457,39
124	926269,90	8429357,48
125	925759,75	8429239,71

126	925254,02	8429104,20
127	924753,32	8428951,12
128	924258,28	8428780,66
129	923769,48	8428593,03
130	923287,53	8428388,45
131	922813,01	8428167,18
132	922346,50	8427929,48
133	921888,58	8427675,65
134	921439,79	8427405,99
135	921000,68	8427120,83
136	920571,80	8426820,53
137	920153,66	8426505,43
138	919746,76	8426175,94
139	919351,62	8425832,44
140	918968,70	8425475,37
141	918598,48	8425105,15
142	918241,41	8424722,23
143	917897,91	8424327,08
144	917568,42	8423920,19
145	917253,32	8423502,05
146	916953,01	8423073,16
147	916667,86	8422634,06
148	916398,20	8422185,27
149	916144,36	8421727,34
150	915906,67	8421260,84
151	915685,40	8420786,32
152	915480,82	8420304,37
153	915293,19	8419815,57
154	915122,73	8419320,53
155	914969,65	8418819,83
156	914834,14	8418314,10
157	914716,36	8417803,95
158	914616,46	8417289,99
159	914534,56	8416772,87
160	914470,75	8416253,20
161	914425,12	8415731,62
162	914397,72	8415208,76
163	914388,58	8414685,27
164	914397,72	8414161,78
165	914425,12	8413638,92
166	914470,75	8413117,34
167	914534,56	8412597,67
168	914616,46	8412080,55

169	914716,36	8411566,60
170	914770,02	8411334,20
171	898834,03	8407681,17
172	902233,68	8399024,82
1	916394,68	8407191,61

7.3. Муниципальное образование, в границах территории которого расположена третья подзона приаэродромной территории аэродрома гражданской авиации Провиденция, бухта: Провиденский городской округ.

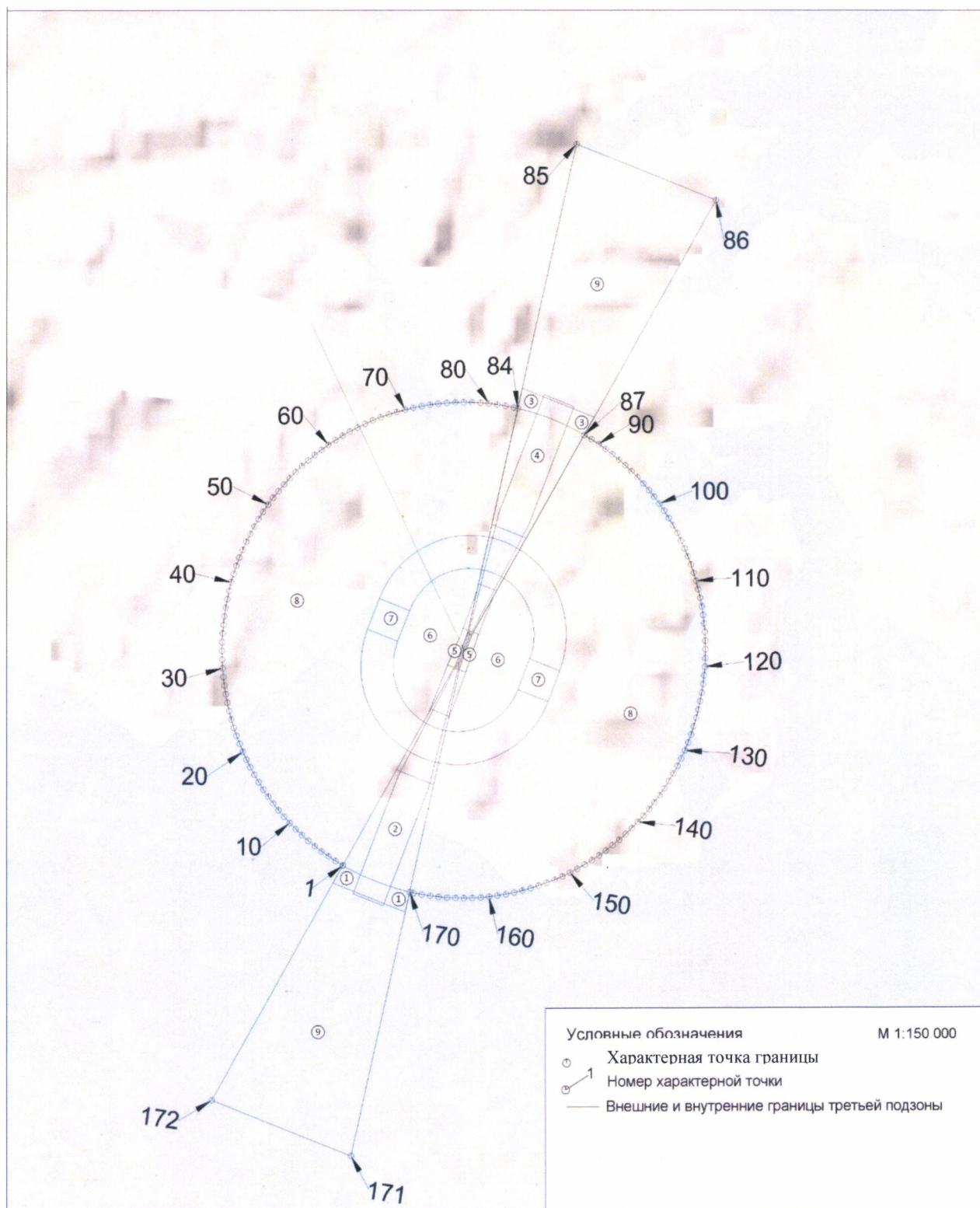
7.4. Перечень кадастровых кварталов, в границах территорий которых полностью или частично расположена третья подзона приаэродромной территории аэродрома гражданской авиации Провиденция, бухта, приведен в таблице 3.2.

Таблица 3.2

№ строки	Номера кадастровых кварталов			
	1	2	3	4
1	87:07:060001	87:07:060002	87:07:060003	87:07:010001

7.5. Графическое изображение границ третьей подзоны приаэродромной территории аэродрома гражданской авиации Провиденция, бухта приведено на схеме 3.

Схема 3



7.6. Перечень координат характерных точек границ секторов третьей подзоны приаэродромной территории аэродрома гражданской авиации Провидения, бухта приведен в таблице 3.3.

Таблица 3.3

Обозначение характерных точек границ	Координаты МСК-87	
	X	Y
Переходная поверхность		
Сектор 1		
Абсолютная высота (далее – Набс) от 61 м до 71 м		
1	932932,29	8415506,77
2	932465,06	8415328,65
3	932439,47	8415393,80
1	932932,29	8415506,77
Сектор 2		
Набс от 51 м до 71 м		
1	932439,47	8415393,80
2	932465,06	8415328,65
3	931997,84	8415150,52
4	931946,66	8415280,83
1	932439,47	8415393,80
Сектор 3		
Набс от 41 м до 71 м		
1	931946,66	8415280,83
2	931997,84	8415150,52
3	931530,62	8414972,40
4	931453,85	8415167,87
1	931946,66	8415280,83
Сектор 4		
Набс от 48 м до 71 м		
1	931470,02	8415126,70
2	931530,62	8414972,40
3	931110,12	8414812,09
4	931051,16	8414962,20
1	931470,02	8415126,70
Сектор 5		
Набс от 49 м до 71 м		
1	931051,16	8414962,20
2	931110,12	8414812,09
3	930691,02	8414652,31
4	930633,70	8414798,25
1	931051,16	8414962,20
Сектор 6		
Набс от 32 м до 71 м		
1	930633,70	8414798,25
2	930692,07	8414649,64
3	930325,35	8414487,80
4	930260,92	8414651,85
1	930633,70	8414798,25
Сектор 7		
Набс от 46 м до 71 м		
1	930260,92	8414651,85
2	930325,35	8414487,80
3	929959,08	8414326,17
4	929888,60	8414505,62
1	930260,92	8414651,85
Сектор 8		
Набс от 46 м до 71 м		
1	929888,60	8414505,62
2	929959,08	8414326,17
3	929592,82	8414164,53
4	929516,29	8414359,40
1	929888,60	8414505,62
Сектор 9		
Набс от 46 м до 71 м		
1	929516,29	8414359,40
2	929592,82	8414164,53
3	929226,56	8414002,89
4	929143,97	8414213,18
1	929516,29	8414359,40
Сектор 10		
Набс от 46 м до 71 м		
1	929143,97	8414213,18
2	929226,56	8414002,89
3	928860,30	8413841,26
4	928771,66	8414066,96
1	929143,97	8414213,18

Сектор 11		
Набс от 35 м до 71 м		
1	928771,66	8414066,96
2	928860,30	8413841,26
3	928812,98	8413820,37
4	928494,71	8413677,91
5	928399,34	8413920,74
1	928771,66	8414066,96
Сектор 12		
Набс от 35 м до 71 м		
1	928399,34	8413920,74
2	928492,32	8413683,98
3	928167,56	8413553,46
4	928073,56	8413792,79
1	928399,34	8413920,74
Сектор 13		
Набс от 35 м до 71 м		
1	928073,56	8413792,79
2	928167,56	8413553,46
3	927842,80	8413422,94
4	927747,79	8413664,85
1	928073,56	8413792,79
Сектор 14		
Набс от 23 м до 71 м		
1	927720,74	8413733,73
2	927747,79	8413664,85
3	927842,80	8413422,94
4	927518,03	8413292,42
5	927414,15	8413556,92
1	927720,74	8413733,73
Сектор 15		
Набс от 30 м до 71 м		
1	927414,15	8413556,92
2	927518,03	8413292,42
3	927054,08	8413105,95
4	926976,17	8413304,33
1	927414,15	8413556,92
Сектор 16		
Набс от 40 м до 71 м		
1	926976,17	8413304,33
2	927054,08	8413105,95
3	926590,13	8412919,49
4	926538,20	8413051,74

1	926976,17	8413304,33
Сектор 17		
Набс от 50 м до 71 м		
1	926538,20	8413051,74
2	926590,13	8412919,49
3	926126,19	8412733,03
4	926100,22	8412799,16
1	926538,20	8413051,74
Сектор 18		
Набс от 61 м до 71 м		
1	926100,22	8412799,16
2	926126,19	8412733,03
3	925662,24	8412546,57
1	926100,22	8412799,16
Сектор 19		
Набс от 32 м до 48 м		
1	931453,85	8415167,87
2	931470,02	8415126,70
3	931051,16	8414962,20
4	931010,32	8415066,19
1	931453,85	8415167,87
Сектор 20		
Набс от 23 м до 49 м		
1	931010,32	8415066,19
2	931051,16	8414962,20
3	930633,70	8414798,25
4	930568,27	8414964,86
1	931010,32	8415066,19
Сектор 21		
Набс от 21 м до 32 м		
1	930560,59	8414984,41
2	930568,27	8414964,86
3	930633,70	8414798,25
4	930260,92	8414651,85
5	930187,81	8414838,00
6	930374,43	8414911,30
1	930560,59	8414984,41
Сектор 22		
Набс от 21 м до 46 м		
1	930187,81	8414838,00
2	930260,92	8414651,85
3	929888,60	8414505,62
4	929815,49	8414691,78

1	930187,81	8414838,00
Сектор 23		
Набс от 21 м до 46 м		
1	929815,49	8414691,78
2	929888,60	8414505,62
3	929516,29	8414359,40
4	929443,18	8414545,56
1	929815,49	8414691,78
Сектор 24		
Набс от 21 м до 46 м		
1	929443,18	8414545,56
2	929516,29	8414359,40
3	929143,97	8414213,18
4	929070,86	8414399,34
1	929443,18	8414545,56
Сектор 25		
Набс от 7 м до 46 м		
1	929070,86	8414399,34
2	929143,97	8414213,18
3	928771,66	8414066,96
4	928698,55	8414253,12
1	929070,86	8414399,34
Сектор 26		
Набс от 7 м до 35 м		
1	928698,55	8414253,12
2	928771,66	8414066,96
3	928399,34	8413920,74
4	928326,23	8414106,90
5	928512,39	8414180,01
1	928698,55	8414253,12
Сектор 27		
Набс от 9 м до 35 м		
1	928333,91	8414087,35
2	928399,34	8413920,74
3	928073,56	8413792,79
4	928027,32	8413910,54
1	928333,91	8414087,35
Сектор 28		
Набс от 16 м до 35 м		
1	928027,32	8413910,54
2	928073,56	8413792,79
3	927747,79	8413664,85
4	927720,74	8413733,73

1	928027,32	8413910,54
Сектор 29		
Набс от 61 м до 71 м		
1	932544,23	8416494,85
2	932106,25	8416242,26
3	932080,66	8416307,42
1	932544,23	8416494,85
Сектор 30		
Набс от 51 м до 71 м		
1	932080,66	8416307,42
2	932106,25	8416242,26
3	931668,27	8415989,68
4	931617,10	8416119,99
1	932080,66	8416307,42
Сектор 31		
Набс от 41 м до 71 м		
1	931617,10	8416119,99
2	931668,27	8415989,68
3	931230,30	8415737,09
4	931153,53	8415932,56
1	931617,10	8416119,99
Сектор 32		
Набс от 48 м до 71 м		
1	931153,53	8415932,56
2	931214,13	8415778,25
3	930795,27	8415613,75
4	930736,32	8415763,87
1	931153,53	8415932,56
Сектор 33		
Набс от 49 м до 71 м		
1	930736,32	8415763,87
2	930795,27	8415613,75
3	930377,81	8415449,80
4	930320,50	8415595,74
1	930736,32	8415763,87
Сектор 34		
Набс от 32 м до 71 м		
1	930319,45	8415598,41
2	930377,81	8415449,80
3	930005,03	8415303,40
4	929940,61	8415467,44
1	930319,45	8415598,41
Сектор 35		



Набс от 46 м до 71 м		
1	929940,61	8415467,44
2	930005,03	8415303,40
3	929632,72	8415157,18
4	929562,24	8415336,64
1	929940,61	8415467,44
Сектор 36		
Набс от 46 м до 71 м		
1	929562,24	8415336,64
2	929632,72	8415157,18
3	929260,40	8415010,96
4	929183,87	8415205,83
1	929562,24	8415336,64
Сектор 37		
Набс от 46 м до 71 м		
1	929183,87	8415205,83
2	929260,40	8415010,96
3	928888,08	8414864,73
4	928805,50	8415075,02
1	929183,87	8415205,83
Сектор 38		
Набс от 46 м до 71 м		
1	928805,50	8415075,02
2	928888,08	8414864,73
3	928515,77	8414718,51
4	928427,13	8414944,22
1	928805,50	8415075,02
Сектор 39		
Набс от 35 м до 71 м		
1	928378,24	8414927,32
2	928427,13	8414944,22
3	928515,77	8414718,51
4	928143,45	8414572,29
5	928048,09	8414815,11
1	928378,24	8414927,32
Сектор 40		
Набс от 35 м до 71 м		
1	928050,47	8414809,04
2	928143,45	8414572,29
3	927817,68	8414444,35
4	927723,68	8414683,68
1	928050,47	8414809,04
Сектор 41		

Набс от 35 м до 71 м		
1	927723,68	8414683,68
2	927817,68	8414444,35
3	927491,90	8414316,40
4	927396,89	8414558,31
1	927723,68	8414683,68
Сектор 42		
Набс от 23 м до 71 м		
1	927396,89	8414558,31
2	927491,90	8414316,40
3	927518,95	8414247,52
4	927173,98	8414168,45
5	927070,10	8414432,95
1	927396,89	8414558,31
Сектор 43		
Набс от 30 м до 71 м		
1	927070,10	8414432,95
2	927173,98	8414168,45
3	926681,17	8414055,48
4	926603,26	8414253,85
1	927070,10	8414432,95
Сектор 44		
Набс от 40 м до 71 м		
1	926603,26	8414253,85
2	926681,17	8414055,48
3	926188,36	8413942,51
4	926136,42	8414074,76
1	926603,26	8414253,85
Сектор 45		
Набс от 50 м до 71 м		
1	926136,42	8414074,76
2	926188,36	8413942,51
3	925695,55	8413829,54
4	925669,58	8413895,67
1	926136,42	8414074,76
Сектор 46		
Набс от 61 м до 71 м		
1	925669,58	8413895,67
2	925695,55	8413829,54
3	925202,74	8413716,57
1	925669,58	8413895,67
Сектор 47		
Набс от 32 м до 48 м		

1	931214,13	8415778,25
2	931230,30	8415737,09
3	930836,12	8415509,76
4	930795,27	8415613,75
1	931214,13	8415778,25
Сектор 48		
Набс от 23 м до 49 м		
1	930795,27	8415613,75
2	930836,12	8415509,76
3	930443,25	8415283,19
4	930377,81	8415449,80
1	930795,27	8415613,75
Сектор 49		
Набс от 21 м до 32 м		
1	930377,81	8415449,80
2	930443,25	8415283,19
3	930450,93	8415263,65
4	930264,77	8415190,53
5	930078,14	8415117,24
6	930005,03	8415303,40
1	930377,81	8415449,80
Сектор 50		
Набс от 21 м до 46 м		
1	930005,03	8415303,40
2	930078,14	8415117,24
3	929705,83	8414971,02
4	929632,72	8415157,18
1	930005,03	8415303,40
Сектор 51		
Набс от 21 м до 46 м		
1	929632,72	8415157,18
2	929705,83	8414971,02
3	929333,51	8414824,80
4	929260,40	8415010,96
1	929632,72	8415157,18
Сектор 52		
Набс от 21 м до 46 м		
1	929260,40	8415010,96
2	929333,51	8414824,80
3	928961,20	8414678,58
4	928888,08	8414864,73
1	929260,40	8415010,96
Сектор 53		

Набс от 7 м до 46 м		
1	928888,08	8414864,73
2	928961,20	8414678,58
3	928588,88	8414532,35
4	928515,77	8414718,51
1	928888,08	8414864,73
Сектор 54		
Набс от 7 м до 35 м		
1	928515,77	8414718,51
2	928588,88	8414532,35
3	928402,72	8414459,24
4	928216,56	8414386,13
5	928143,45	8414572,29
1	928515,77	8414718,51
Сектор 55		
Набс от 9 м до 35 м		
1	928143,45	8414572,29
2	928208,89	8414405,68
3	927863,92	8414326,60
4	927817,68	8414444,35
1	928143,45	8414572,29
Сектор 56		
Набс от 16 м до 35 м		
1	927817,68	8414444,35
2	927863,92	8414326,60
3	927518,95	8414247,52
4	927491,90	8414316,40
1	927817,68	8414444,35
Сектор 57		
Набс 21 м		
1	930264,77	8415190,53
2	930450,93	8415263,65
3	930560,59	8414984,41
4	930374,43	8414911,30
5	930187,81	8414838,00
6	929815,49	8414691,78
7	929443,18	8414545,56
8	929070,86	8414399,34
9	928698,55	8414253,12
10	928512,39	8414180,01
11	928326,23	8414106,90
12	928271,40	8414246,51
13	928216,56	8414386,13

14	928402,72	8414459,24
1	930264,77	8415190,53
Поверхности захода на посадку с учетом поверхностей взлета		
Сектор 58		
Набс от 21 м до 26 м		
1	930923,09	8415046,20
2	930430,28	8414933,23
3	930320,61	8415212,47
4	930758,59	8415465,05
5	930923,09	8415046,20
1	930923,09	8415046,20
Сектор 59		
Набс от 26 м до 34 м		
1	931415,90	8415159,17
2	930923,09	8415046,20
3	930758,59	8415465,05
4	931196,57	8415717,64
5	931415,90	8415159,17
1	931415,90	8415159,17
Сектор 60		
Набс от 34 м до 42 м		
1	931908,72	8415272,14
2	931415,90	8415159,17
3	931196,57	8415717,64
4	931634,55	8415970,23
5	931908,72	8415272,14
1	931908,72	8415272,14
Сектор 61		
Набс от 42 м до 50 м		
1	932401,53	8415385,10
2	932072,53	8416222,81
3	931634,55	8415970,23
4	931908,72	8415272,14
5	932401,53	8415385,10
1	932401,53	8415385,10
Сектор 62		
Набс от 50 м до 58 м		
1	932894,34	8415498,07
2	932510,51	8416475,40
3	932072,53	8416222,81
4	932401,53	8415385,10
5	932894,34	8415498,07

1	932894,34	8415498,07
Сектор 63		
Набс от 58 м до 66 м		
1	933387,15	8415611,04
2	932894,34	8415498,07
3	932510,51	8416475,40
4	932948,48	8416727,99
5	933387,15	8415611,04
1	933387,15	8415611,04
Сектор 64		
Набс от 66 м до 74 м		
1	933879,96	8415724,01
2	933387,15	8415611,04
3	932948,48	8416727,99
4	933386,46	8416980,57
5	933879,96	8415724,01
1	933879,96	8415724,01
Сектор 65		
Набс от 74 м до 82 м		
1	934372,77	8415836,97
2	933879,96	8415724,01
3	933386,46	8416980,57
4	933824,44	8417233,16
5	934372,77	8415836,97
1	934372,77	8415836,97
Сектор 66		
Набс от 82 м до 90 м		
1	934865,58	8415949,94
2	934372,77	8415836,97
3	933824,44	8417233,16
4	934262,42	8417485,75
5	934865,58	8415949,94
1	934865,58	8415949,94
Сектор 67		
Набс от 90 м до 98 м		
1	934865,58	8415949,94
2	935358,40	8416062,91
3	934700,40	8417738,33
4	934262,42	8417485,75
5	934865,58	8415949,94
1	934865,58	8415949,94
Сектор 68		
Набс от 98 м до 106 м		

1	935851,21	8416175,88
2	935358,40	8416062,91
3	934700,40	8417738,33
4	935138,38	8417990,92
1	935851,21	8416175,88
Сектор 69		
Набс от 106 м до 112 м		
1	936215,89	8416259,48
2	935851,21	8416175,88
3	935138,38	8417990,92
4	935462,48	8418177,83
1	936215,89	8416259,48
Сектор 70		
Набс от 112 м до 118 м		
1	936580,57	8416343,07
2	936215,89	8416259,48
3	935462,48	8418177,83
4	935786,58	8418364,75
1	936580,57	8416343,07
Сектор 71		
Набс от 118 м до 125 м		
1	936217,84	8418335,74
2	936876,82	8416657,80
3	936965,75	8416431,37
4	936580,57	8416343,07
5	935786,58	8418364,75
6	936128,91	8418562,17
1	936217,84	8418335,74
Сектор 72		
Набс от 125 м до 133 м		
1	937365,06	8416782,40
2	936876,82	8416657,80
3	936217,84	8418335,74
4	936660,39	8418576,69
1	937365,06	8416782,40
Сектор 73		
Набс от 133 м до 141 м		
1	937843,67	8416931,53
2	937647,46	8416854,47
3	937365,06	8416782,40
4	936660,39	8418576,69
5	936916,35	8418716,05
6	937112,57	8418793,11

1	937843,67	8416931,53
Сектор 74		
Набс от 141 м до 149 м		
1	937577,96	8418975,89
2	938309,07	8417114,31
3	937843,67	8416931,53
4	937112,57	8418793,11
1	937577,96	8418975,89
Сектор 75		
Набс от 149 м до 157 м		
1	938774,46	8417297,09
2	938309,07	8417114,31
3	937577,96	8418975,89
4	938043,36	8419158,67
1	938774,46	8417297,09
Сектор 76		
Набс от 157 м до 164 м		
1	939193,32	8417461,59
2	938774,46	8417297,09
3	938043,36	8419158,67
4	938462,21	8419323,17
1	939193,32	8417461,59
Сектор 77		
Набс от 164 м до 171 м		
1	939642,26	8417637,90
2	939193,32	8417461,59
3	938462,21	8419323,17
4	938911,15	8419499,48
1	939642,26	8417637,90
Сектор 78		
Набс 171 м		
1	943459,97	8422790,06
2	945214,63	8418322,27
3	936965,75	8416431,37
4	936876,82	8416657,80
5	937647,46	8416854,47
6	939642,26	8417637,90
7	938911,15	8419499,48
8	938462,21	8419323,17
9	938043,36	8419158,67
10	937577,96	8418975,89
11	937112,57	8418793,11
12	936916,35	8418716,05

13	936217,84	8418335,74
14	936128,91	8418562,17
1	943459,97	8422790,06
Сектор 79		
Набс от 171 м до 258 м		
1	944833,16	8419676,55
2	944702,85	8419625,38
3	943971,74	8421486,96
4	944102,05	8421538,13
1	944833,16	8419676,55
Сектор 80		
Набс от 7 м до 12 м		
1	928346,87	8414437,31
2	928456,54	8414158,07
3	928018,56	8413905,49
4	927854,06	8414324,34
1	928346,87	8414437,31
Сектор 81		
Набс от 12 м до 20 м		
1	927854,06	8414324,34
2	928018,56	8413905,49
3	927580,58	8413652,90
4	927361,25	8414211,37
1	927854,06	8414324,34
Сектор 82		
Набс от 20 м до 28 м		
1	927361,25	8414211,37
2	927580,58	8413652,90
3	927142,61	8413400,31
4	926868,44	8414098,41
1	927361,25	8414211,37
Сектор 83		
Набс от 28 м до 36 м		
1	926868,44	8414098,41
2	927142,61	8413400,31
3	926704,63	8413147,73
4	926375,63	8413985,44
1	926868,44	8414098,41
Сектор 84		
Набс от 36 м до 44 м		
1	926375,63	8413985,44
2	926704,63	8413147,73
3	926266,65	8412895,14

4	925882,82	8413872,47
1	926375,63	8413985,44
Сектор 85		
Набс от 44 м до 52 м		
1	926266,65	8412895,14
2	925828,67	8412642,55
3	925390,00	8413759,50
4	925882,82	8413872,47
1	926266,65	8412895,14
Сектор 86		
Набс от 52 м до 60 м		
1	925390,00	8413759,50
2	925828,67	8412642,55
3	925390,69	8412389,97
4	924897,19	8413646,53
1	925390,00	8413759,50
Сектор 87		
Набс от 60 м до 68 м		
1	924897,19	8413646,53
2	925390,69	8412389,97
3	924952,71	8412137,38
4	924404,38	8413533,57
1	924897,19	8413646,53
Сектор 88		
Набс от 68 м до 76 м		
1	924952,71	8412137,38
2	924514,74	8411884,79
3	923911,57	8413420,60
4	924404,38	8413533,57
1	924952,71	8412137,38
Сектор 89		
Набс от 76 м до 84 м		
1	923911,57	8413420,60
2	924514,74	8411884,79
3	924076,76	8411632,21
4	923418,76	8413307,63
1	923911,57	8413420,60
Сектор 90		
Набс от 84 м до 92 м		
1	924076,76	8411632,21
2	923638,78	8411379,62
3	922925,95	8413194,66
4	923418,76	8413307,63

1	924076,76	8411632,21
Сектор 91		
Набс от 92 м до 100 м		
1	923638,78	8411379,62
2	923200,80	8411127,04
3	922433,14	8413081,69
4	922925,95	8413194,66
1	923638,78	8411379,62
Сектор 92		
Набс от 100 м до 107 м		
1	923200,80	8411127,04
2	922850,42	8410924,97
3	922038,89	8412991,32
4	922433,14	8413081,69
1	923200,80	8411127,04
Сектор 93		
Набс от 107 м до 113 м		
1	922850,42	8410924,97
2	922500,03	8410722,90
3	921644,64	8412900,95
4	922038,89	8412991,32
1	922850,42	8410924,97
Сектор 94		
Набс от 113 м до 119 м		
1	922500,03	8410722,90
2	922158,41	8410525,88
3	921260,24	8412812,83
4	921644,64	8412900,95
1	922500,03	8410722,90
Сектор 95		
Набс от 119 м до 127 м		
1	922064,37	8410765,33
2	921860,80	8410654,49
3	921609,49	8410555,79
4	920878,38	8412417,37
5	921129,69	8412516,07
6	921354,28	8412573,38
1	922064,37	8410765,33
Сектор 96		
Набс от 127 м до 135 м		
1	921609,49	8410555,79
2	921144,09	8410373,01
3	920412,98	8412234,59

4	920878,38	8412417,37
1	921609,49	8410555,79
Сектор 97		
Набс от 135 м до 143 м		
1	921144,09	8410373,01
2	920678,70	8410190,23
3	919947,59	8412051,81
4	920412,98	8412234,59
1	921144,09	8410373,01
Сектор 98		
Набс от 143 м до 151 м		
1	920678,70	8410190,23
2	920213,30	8410007,46
3	919482,19	8411869,04
4	919947,59	8412051,81
1	920678,70	8410190,23
Сектор 99		
Набс от 151 м до 158 м		
1	920213,30	8410007,46
2	919840,99	8409861,23
3	919109,88	8411722,81
4	919482,19	8411869,04
1	920213,30	8410007,46
Сектор 100		
Набс от 158 м до 164 м		
1	919840,99	8409861,23
2	919468,67	8409715,01
3	918737,56	8411576,59
4	919109,88	8411722,81
1	919840,99	8409861,23
Сектор 101		
Набс от 164 м до 171 м		
1	919468,67	8409715,01
2	919052,72	8409551,66
3	918321,61	8411413,24
4	918737,56	8411576,59
1	919468,67	8409715,01
Сектор 102		
Набс 171 м		
1	913562,53	8411048,27
2	915317,19	8406580,48
3	922158,41	8410525,88
4	922064,37	8410765,33

5	921860,80	8410654,49
6	919052,72	8409551,66
7	918321,61	8411413,24
8	921129,69	8412516,07
9	921354,28	8412573,38
10	921260,24	8412812,83
11	913562,53	8411048,27
1	913562,53	8411048,27
Сектор 103		
Набс от 171 м до 244 м		
1	914805,41	8407883,59
2	914675,10	8407832,41
3	913943,99	8409693,99
4	914074,30	8409745,17
1	914805,41	8407883,59
Внутренняя горизонтальная поверхность		
Сектор 104		
Набс 71 м		
1	925068,98	8412194,16
2	925721,01	8412570,19
3	928494,70	8413677,91
4	930691,01	8414652,31
5	932872,21	8415483,86
6	934248,41	8415799,33
7	934301,57	8415430,24
8	934318,33	8415151,55
9	934315,61	8414872,37
10	934275,05	8414455,65
11	934191,16	8414045,45
12	934111,60	8413777,83
13	933957,75	8413388,43
14	933832,92	8413138,70
15	933613,79	8412781,93
16	933447,49	8412557,67
17	933265,95	8412345,55
18	932967,02	8412052,39
19	932751,41	8411875,02
20	932406,12	8411638,22
21	932037,96	8411438,82
22	931781,81	8411327,75
23	929919,77	8410596,46
24	929391,83	8410430,26
25	929120,50	8410374,94
26	928707,97	8410327,47
27	928292,73	8410323,02
28	927879,28	8410361,64
29	927472,05	8410442,92
30	926946,35	8410616,07
31	926570,53	8410792,70
32	926215,05	8411007,34
33	925883,74	8411257,68
34	925580,16	8411541,02
35	925307,60	8411854,30
1	925068,98	8412194,16
Сектор 105		
Набс 71 м		
1	932484,62	8416470,75
2	930320,49	8415595,74
3	928048,08	8414815,11
4	925261,87	8413739,26
5	924528,21	8413571,08
6	924471,78	8413982,48
7	924458,31	8414397,52
8	924487,94	8414811,72
9	924593,87	8415354,97
10	924722,03	8415749,96
11	924890,45	8416129,53
12	925174,43	8416604,60
13	925429,02	8416932,67
14	925716,25	8417232,57
15	925924,35	8417415,24
16	926258,93	8417661,19
17	926617,22	8417871,12
18	926995,33	8418042,78
19	928988,20	8418822,83
20	929526,11	8418971,42
21	929940,26	8419032,88
22	930358,57	8419050,72
23	930776,45	8419024,74
24	931325,06	8418922,48
25	931724,24	8418796,17
26	932108,03	8418628,83
27	932588,57	8418345,11
28	932920,48	8418089,89
29	933223,89	8417801,38

30	933495,49	8417482,73
31	933707,70	8417176,11
1	932484,62	8416470,75
Коническая поверхность		
Сектор 106		
Набс от 71 м до 96 м		
1	931781,81	8411327,75
2	932162,98	8411500,99
3	932406,12	8411638,22
4	932751,41	8411875,02
5	933070,06	8412146,61
6	933358,57	8412450,02
7	933613,79	8412781,93
8	933897,51	8413262,48
9	934064,86	8413646,27
10	934191,16	8414045,45
11	934275,05	8414455,65
12	934315,61	8414872,37
13	934312,38	8415291,04
14	934248,41	8415799,33
15	934738,39	8415910,23
16	934812,14	8415324,30
17	934815,80	8414850,02
18	934770,17	8414381,14
19	934675,77	8413919,59
20	934533,66	8413470,45
21	934343,62	8413034,60
22	934028,80	8412501,39
23	933738,97	8412124,47
24	933414,34	8411783,08
25	933055,80	8411477,49
26	932670,90	8411213,53
27	932389,73	8411054,83
28	931976,77	8410867,14
29	930094,49	8410127,90
30	929804,82	8410025,56
31	929356,67	8409909,67
32	928898,91	8409840,86
33	928583,66	8409821,09
34	928267,79	8409823,17
35	927811,21	8409865,82
36	927496,16	8409923,05
37	927049,57	8410044,85

38	926618,02	8410212,28
39	926330,62	8410353,48
40	925938,07	8410590,51
41	925682,79	8410776,54
42	925440,99	8410979,79
43	925116,79	8411304,09
44	924910,83	8411549,27
45	924634,13	8411943,37
46	925068,98	8412194,16
47	925307,60	8411854,30
48	925485,71	8411642,28
49	925779,29	8411348,60
50	925991,26	8411170,43
51	926215,05	8411007,34
52	926570,53	8410792,70
53	926819,06	8410670,60
54	927206,20	8410520,39
55	927606,83	8410411,13
56	927879,28	8410361,64
57	928292,73	8410323,02
58	928569,64	8410321,19
59	928846,00	8410338,53
60	929256,64	8410400,25
61	929658,68	8410504,22
62	929919,77	8410596,46
1	931781,81	8411327,75
Сектор 107		
Набс от 96 м до 121 м		
1	931976,77	8410867,14
2	932389,73	8411054,83
3	932670,90	8411213,53
4	933055,80	8411477,49
5	933414,34	8411783,08
6	933738,97	8412124,47
7	934028,80	8412501,39
8	934343,62	8413034,60
9	934533,66	8413470,45
10	934675,77	8413919,59
11	934770,17	8414381,14
12	934815,80	8414850,02
13	934812,14	8415324,30
14	934738,39	8415910,23
15	935228,38	8416021,14



16	935311,90	8415357,56
17	935315,98	8414827,67
18	935265,28	8414306,63
19	935160,38	8413793,74
20	935002,46	8413294,63
21	934789,72	8412806,73
22	934443,81	8412220,85
23	934119,36	8411798,91
24	933758,62	8411419,54
25	933360,20	8411079,96
26	932935,68	8410788,83
27	932616,49	8410608,67
28	932171,74	8410406,53
29	930269,21	8409659,34
30	929950,96	8409546,91
31	929456,69	8409419,09
32	928951,82	8409343,20
33	928597,67	8409320,98
34	928242,84	8409323,32
35	927743,15	8409370,00
36	927385,49	8409434,97
37	926892,94	8409569,30
38	926416,98	8409753,97
39	926090,71	8409914,26
40	925661,09	8410173,67
41	925374,32	8410382,66
42	925102,69	8410610,98
43	924747,88	8410965,91
44	924514,06	8411244,24
45	924199,27	8411692,59
46	924634,13	8411943,37
47	924910,83	8411549,27
48	925116,79	8411304,09
49	925440,99	8410979,79
50	925682,79	8410776,54
51	925938,07	8410590,51
52	926330,62	8410353,48
53	926618,02	8410212,28
54	927049,57	8410044,85
55	927496,16	8409923,05
56	927811,21	8409865,82
57	928267,79	8409823,17
58	928583,66	8409821,09

59	928898,91	8409840,86
60	929356,67	8409909,67
61	929804,82	8410025,56
62	930094,49	8410127,90
1	931976,77	8410867,14
Сектор 108		
Набс от 121 м до 146 м		
1	932171,74	8410406,53
2	932616,49	8410608,67
3	932935,68	8410788,83
4	933360,20	8411079,96
5	933758,62	8411419,54
6	934119,36	8411798,91
7	934443,81	8412220,85
8	934789,72	8412806,73
9	935002,46	8413294,63
10	935160,38	8413793,74
11	935265,28	8414306,63
12	935315,98	8414827,67
13	935311,90	8415357,56
14	935228,38	8416021,14
15	935718,37	8416132,04
16	935811,66	8415390,82
17	935816,17	8414805,32
18	935760,39	8414232,12
19	935645,00	8413667,88
20	935471,26	8413118,80
21	935235,83	8412578,86
22	934858,82	8411940,31
23	934499,75	8411473,35
24	934102,90	8411056,01
25	933664,59	8410682,43
26	933200,46	8410364,13
27	932843,25	8410162,51
28	932366,70	8409945,92
29	930443,93	8409190,78
30	930097,11	8409068,25
31	929556,71	8408928,50
32	929004,73	8408845,53
33	928611,69	8408820,88
34	928217,89	8408823,48
35	927675,09	8408874,18
36	927274,82	8408946,89

37	926736,32	8409093,76
38	926215,93	8409295,66
39	925850,81	8409475,05
40	925384,12	8409756,83
41	925065,85	8409988,77
42	924764,39	8410242,17
43	924378,96	8410627,72
44	924117,29	8410939,21
45	923764,42	8411441,80
46	924199,27	8411692,59
47	924514,06	8411244,24
48	924747,88	8410965,91
49	925102,69	8410610,98
50	925374,32	8410382,66
51	925661,09	8410173,67
52	926090,71	8409914,26
53	926416,98	8409753,97
54	926892,94	8409569,30
55	927385,49	8409434,97
56	927743,15	8409370,00
57	928242,84	8409323,32
58	928597,67	8409320,98
59	928951,82	8409343,20
60	929456,69	8409419,09
61	929950,96	8409546,91
62	930269,21	8409659,34
1	932171,74	8410406,53
Сектор 109		
Набс от 146 м до 171 м		
1	932366,70	8409945,92
2	932843,25	8410162,51
3	933200,46	8410364,13
4	933664,59	8410682,43
5	934102,90	8411056,01
6	934499,75	8411473,35
7	934858,82	8411940,31
8	935235,83	8412578,86
9	935471,26	8413118,80
10	935645,00	8413667,88
11	935760,39	8414232,12
12	935816,17	8414805,32
13	935811,66	8415390,82
14	935718,37	8416132,04

15	936200,36	8416241,14
16	936292,55	8415619,91
17	936319,31	8414992,45
18	936280,33	8414365,63
19	936176,05	8413746,31
20	936007,60	8413141,29
21	935776,83	8412557,20
22	935486,27	8412000,42
23	935139,10	8411477,07
24	934739,13	8410992,87
25	934445,29	8410694,46
26	933967,32	8410287,08
27	933449,38	8409931,88
28	933084,67	8409726,03
29	932706,49	8409546,12
30	930650,88	8408734,88
31	930054,81	8408535,12
32	929647,22	8408437,10
33	929233,79	8408367,78
34	928607,09	8408318,31
35	927978,65	8408334,68
36	927562,14	8408382,12
37	927149,95	8408458,52
38	926544,18	8408626,58
39	926151,55	8408773,47
40	925584,22	8409044,27
41	925048,33	8409372,94
42	924711,47	8409622,45
43	924392,85	8409894,87
44	923952,50	8410343,53
45	923561,51	8410835,80
46	923327,81	8411190,01
47	923764,42	8411441,80
48	924117,29	8410939,21
49	924378,96	8410627,72
50	924764,39	8410242,17
51	925065,85	8409988,77
52	925384,12	8409756,83
53	925850,81	8409475,05
54	926215,93	8409295,66
55	926736,32	8409093,76
56	927274,82	8408946,89
57	927675,09	8408874,18

58	928217,89	8408823,48
59	928611,69	8408820,88
60	929004,73	8408845,53
61	929556,71	8408928,50
62	930097,11	8409068,25
63	930443,93	8409190,78
1	932366,70	8409945,92
Сектор 110		
Набс от 71 м до 96 м		
1	928820,97	8419294,39
2	929125,52	8419390,07
3	929585,56	8419491,57
4	930197,63	8419549,88
5	930524,84	8419546,69
6	930985,02	8419501,91
7	931302,41	8419442,75
8	931752,03	8419317,56
9	932186,10	8419146,07
10	932474,89	8419001,72
11	932868,86	8418759,74
12	933124,68	8418570,03
13	933366,65	8418362,95
14	933690,38	8418032,85
15	933894,81	8417784,34
16	934142,30	8417426,75
17	933707,70	8417176,11
18	933495,49	8417482,73
19	933318,11	8417698,34
20	933024,96	8417997,27
21	932812,84	8418178,81
22	932588,57	8418345,11
23	932231,81	8418564,24
24	931982,07	8418689,07
25	931592,67	8418842,91
26	931189,33	8418955,21
27	930914,86	8419006,37
28	930498,14	8419046,92
29	930218,96	8419049,65
30	929663,42	8418996,72
31	929254,56	8418906,52
32	928988,20	8418822,83
33	926741,25	8417932,70
34	926258,93	8417661,19

35	925818,72	8417325,71
36	925521,28	8417035,93
37	925174,43	8416604,60
38	924890,45	8416129,53
39	924674,76	8415619,80
40	924531,49	8415085,18
41	924463,40	8414535,90
42	924471,78	8413982,48
43	924528,21	8413571,08
44	924038,83	8413459,56
45	923972,30	8413944,59
46	923962,93	8414563,00
47	924039,56	8415181,11
48	924200,77	8415782,72
49	924443,49	8416356,31
50	924763,06	8416890,91
51	925150,64	8417372,89
52	925491,53	8417705,00
53	925983,45	8418079,89
54	926525,55	8418385,05
1	928820,97	8419294,39
Сектор 111		
Набс от 96 м до 121 м		
1	928653,74	8419765,95
2	928996,48	8419873,63
3	929507,70	8419986,42
4	930176,29	8420050,11
5	930551,54	8420046,45
6	931055,17	8419997,44
7	931415,48	8419930,28
8	931911,38	8419792,21
9	932390,13	8419603,07
10	932717,97	8419439,19
11	933149,14	8419174,37
12	933436,53	8418961,26
13	933708,35	8418728,62
14	934062,65	8418367,35
15	934294,13	8418085,96
16	934576,91	8417677,39
17	934142,30	8417426,75
18	933894,81	8417784,34
19	933690,38	8418032,85
20	933366,65	8418362,95

21	933124,68	8418570,03
22	932868,86	8418759,74
23	932474,89	8419001,72
24	932186,10	8419146,07
25	931752,03	8419317,56
26	931302,41	8419442,75
27	930985,02	8419501,91
28	930524,84	8419546,69
29	930197,63	8419549,88
30	929585,56	8419491,57
31	929125,52	8419390,07
32	928820,97	8419294,39
33	926525,55	8418385,05
34	925983,45	8418079,89
35	925491,53	8417705,00
36	925150,64	8417372,89
37	924763,06	8416890,91
38	924443,49	8416356,31
39	924200,77	8415782,72
40	924039,56	8415181,11
41	923962,93	8414563,00
42	923972,30	8413944,59
43	924038,83	8413459,56
44	923544,55	8413346,92
45	923472,82	8413906,69
46	923462,47	8414590,11
47	923547,62	8415277,03
48	923726,79	8415945,63
49	923996,53	8416583,09
50	924351,68	8417177,22
51	924780,00	8417709,86
52	925164,34	8418084,30
53	925707,96	8418498,59
54	926309,85	8418837,40
1	928653,74	8419765,95
Сектор 112		
Набс от 121 м до 146 м		
1	928486,51	8420237,50
2	928867,44	8420357,18
3	929429,84	8420481,26
4	930154,96	8420550,34
5	930578,24	8420546,22
6	931125,33	8420492,98

7	931528,56	8420417,82
8	932070,73	8420266,86
9	932594,15	8420060,07
10	932961,05	8419876,67
11	933429,43	8419588,99
12	933748,37	8419352,48
13	934050,04	8419094,30
14	934434,91	8418701,86
15	934693,45	8418387,58
16	935011,51	8417928,03
17	934576,91	8417677,39
18	934294,13	8418085,96
19	934062,65	8418367,35
20	933708,35	8418728,62
21	933436,53	8418961,26
22	933149,14	8419174,37
23	932717,97	8419439,19
24	932390,13	8419603,07
25	931911,38	8419792,21
26	931415,48	8419930,28
27	931055,17	8419997,44
28	930551,54	8420046,45
29	930176,29	8420050,11
30	929507,70	8419986,42
31	928996,48	8419873,63
32	928653,74	8419765,95
33	926309,85	8418837,40
34	925707,96	8418498,59
35	925164,34	8418084,30
36	924780,00	8417709,86
37	924351,68	8417177,22
38	923996,53	8416583,09
39	923726,79	8415945,63
40	923547,62	8415277,03
41	923462,47	8414590,11
42	923472,82	8413906,69
43	923544,55	8413346,92
44	923060,06	8413236,51
45	922973,33	8413868,79
46	922962,00	8414617,21
47	923055,69	8415372,96
48	923252,80	8416108,54
49	923549,57	8416809,88

50	923940,31	8417463,53
51	924409,37	8418046,83
52	924837,14	8418463,60
53	925432,47	8418917,29
54	926094,15	8419289,76
1	928486,51	8420237,50
Сектор 113		
Набс от 146 м до 171 м		
1	928322,51	8420708,79
2	928924,86	8420886,55
3	929335,33	8420969,63
4	929750,60	8421023,87
5	930378,06	8421050,63
6	931004,88	8421011,65
7	931624,19	8420907,36
8	932029,54	8420802,09
9	932426,56	8420668,80
10	933002,24	8420417,79
11	933548,54	8420107,98
12	934059,46	8419742,76
13	934377,64	8419470,45
14	934676,04	8419176,61
15	935083,43	8418698,63
16	935441,41	8418175,95
17	935011,51	8417928,03
18	934693,45	8418387,58
19	934434,91	8418701,86
20	934050,04	8419094,30
21	933748,37	8419352,48
22	933429,43	8419588,99
23	932961,05	8419876,67
24	932594,15	8420060,07
25	932070,73	8420266,86
26	931528,56	8420417,82
27	931125,33	8420492,98
28	930578,24	8420546,22
29	930154,96	8420550,34
30	929429,84	8420481,26
31	928867,44	8420357,18
32	928486,51	8420237,50
33	926094,15	8419289,76
34	925432,47	8418917,29
35	924837,14	8418463,60

36	924409,37	8418046,83
37	923940,31	8417463,53
38	923549,57	8416809,88
39	923252,80	8416108,54
40	923055,69	8415372,96
41	922962,00	8414617,21
42	922973,33	8413868,79
43	923060,06	8413236,51
44	922568,50	8413124,50
45	922475,79	8413748,87
46	922449,22	8414376,96
47	922488,50	8415004,38
48	922593,22	8415624,25
49	922762,22	8416229,75
50	922993,65	8416814,26
51	923284,96	8417371,33
52	923632,97	8417894,87
53	924033,84	8418379,13
54	924483,18	8418818,78
55	924807,25	8419084,70
56	925326,16	8419439,56
57	925691,52	8419645,10
58	926070,34	8419824,63
1	928322,51	8420708,79
Сектор 114		
Набс 171 м		
1	916394,68	8407191,60
2	923327,81	8411190,01
3	923686,08	8410667,19
4	924094,02	8410188,88
5	924549,78	8409755,88
6	925048,33	8409372,94
7	925584,22	8409044,27
8	926151,55	8408773,47
9	926744,11	8408563,52
10	927355,38	8408416,72
11	927978,65	8408334,68
12	928607,09	8408318,31
13	929233,79	8408367,78
14	929647,22	8408437,10
15	930054,81	8408535,12
16	930454,55	8408661,36
17	932512,92	8409466,17

18	933084,67	8409726,03
19	933449,38	8409931,88
20	933798,84	8410162,67
21	934290,74	8410553,13
22	934594,81	8410841,10
23	935011,44	8411311,05
24	935376,66	8411821,96
25	935589,58	8412182,59
26	935860,53	8412749,17
27	936007,60	8413141,29
28	936126,95	8413542,72
29	936252,78	8414158,02
30	936300,62	8414574,07
31	936317,70	8415201,87
32	936269,06	8415828,01
33	936200,36	8416241,14
34	944007,13	8418036,34
35	944160,69	8417289,99
36	944242,59	8416772,86
37	944306,40	8416253,19
38	944379,43	8415208,76
39	944388,57	8414685,27
40	944352,03	8413638,92
41	944242,59	8412597,67
42	944160,69	8412080,54
43	943943,01	8411056,44
44	943654,42	8410050,01
45	943296,33	8409066,17
46	942870,48	8408109,70
47	942632,79	8407643,19
48	942378,95	8407185,27
49	941824,14	8406297,37
50	941208,73	8405450,34
51	940535,74	8404648,31
52	939808,45	8403895,17
53	939425,53	8403538,09
54	938623,49	8402865,10
55	938205,35	8402550,01
56	937337,36	8401964,54
57	936430,65	8401441,05
58	935964,14	8401203,35
59	935007,67	8400777,51
60	934023,83	8400419,42

61	933523,13	8400266,34
62	933017,40	8400130,83
63	931993,30	8399913,15
64	930956,50	8399767,44
65	930434,92	8399721,80
66	929388,57	8399685,27
67	928342,23	8399721,80
68	927820,65	8399767,44
69	926783,85	8399913,15
70	925759,74	8400130,83
71	924753,32	8400419,42
72	924258,27	8400589,88
73	923769,47	8400777,51
74	922813,01	8401203,35
75	921888,57	8401694,88
76	921000,68	8402249,70
77	920571,79	8402550,01
78	919746,76	8403194,60
79	918968,70	8403895,17
80	918241,40	8404648,31
81	917897,91	8405043,45
82	917253,32	8405868,49
83	916953,01	8406297,37
1	916394,68	8407191,60
Сектор 115		
Набс 171 м		
1	922568,50	8413124,50
2	922499,26	8413540,55
3	922459,62	8413957,88
4	922455,00	8414586,52
5	922488,50	8415004,38
6	922551,10	8415418,89
7	922698,85	8416029,93
8	922909,71	8416622,16
9	923084,24	8417003,30
10	923284,96	8417371,33
11	923510,89	8417724,45
12	923894,60	8418222,41
13	924178,46	8418530,89
14	924642,89	8418954,57
15	924976,05	8419209,01
16	925326,16	8419439,56
17	925879,36	8419738,17

18	926264,22	8419904,36
19	928126,27	8420635,65
20	928521,18	8420775,05
21	928924,86	8420886,55
22	929542,49	8421000,37
23	929959,40	8421040,09
24	930587,41	8421044,93
25	931212,49	8420984,10
26	931827,78	8420858,27
27	932426,56	8420668,80
28	933002,24	8420417,79
29	933370,08	8420217,59
30	933723,06	8419992,21
31	934220,92	8419609,38
32	934676,04	8419176,61
33	935083,43	8418698,63
34	935441,41	8418175,95
35	942382,47	8422178,93
36	941824,14	8423073,16
37	941523,83	8423502,04
38	940879,24	8424327,08
39	940178,67	8425105,14
40	939425,53	8425832,44
41	939030,39	8426175,93
42	938205,35	8426820,52
43	937776,47	8427120,83
44	936888,57	8427675,65
45	936430,65	8427929,48
46	935964,14	8428167,18
47	935007,67	8428593,02
48	934023,83	8428951,11
49	933017,40	8429239,70
50	932507,25	8429357,48
51	931993,30	8429457,38
52	930956,50	8429603,09
53	930434,92	8429648,73
54	929388,57	8429685,27
55	928342,23	8429648,73
56	927820,65	8429603,09
57	926783,85	8429457,38
58	925759,74	8429239,70
59	924753,32	8428951,11
60	923769,47	8428593,02

61	923287,52	8428388,45
62	922346,50	8427929,48
63	921439,78	8427405,99
64	920571,79	8426820,52
65	919746,76	8426175,93
66	918968,70	8425475,36
67	918241,40	8424722,22
68	917568,41	8423920,19
69	916953,01	8423073,16
70	916398,19	8422185,27
71	915906,66	8421260,83
72	915480,81	8420304,36
73	915122,72	8419320,52
74	914834,14	8418314,09
75	914616,46	8417289,99
76	914470,74	8416253,19
77	914397,71	8415208,76
78	914397,71	8414161,77
79	914470,74	8413117,34
80	914616,46	8412080,54
81	914770,01	8411334,19
1	922568,50	8413124,50

7.7. Графические изображения границ секторов третьей подзоны приаэродромной территории аэродрома гражданской авиации Провидения, бухта приведены на схемах 3.1 – 3.6.

Схема 3.1

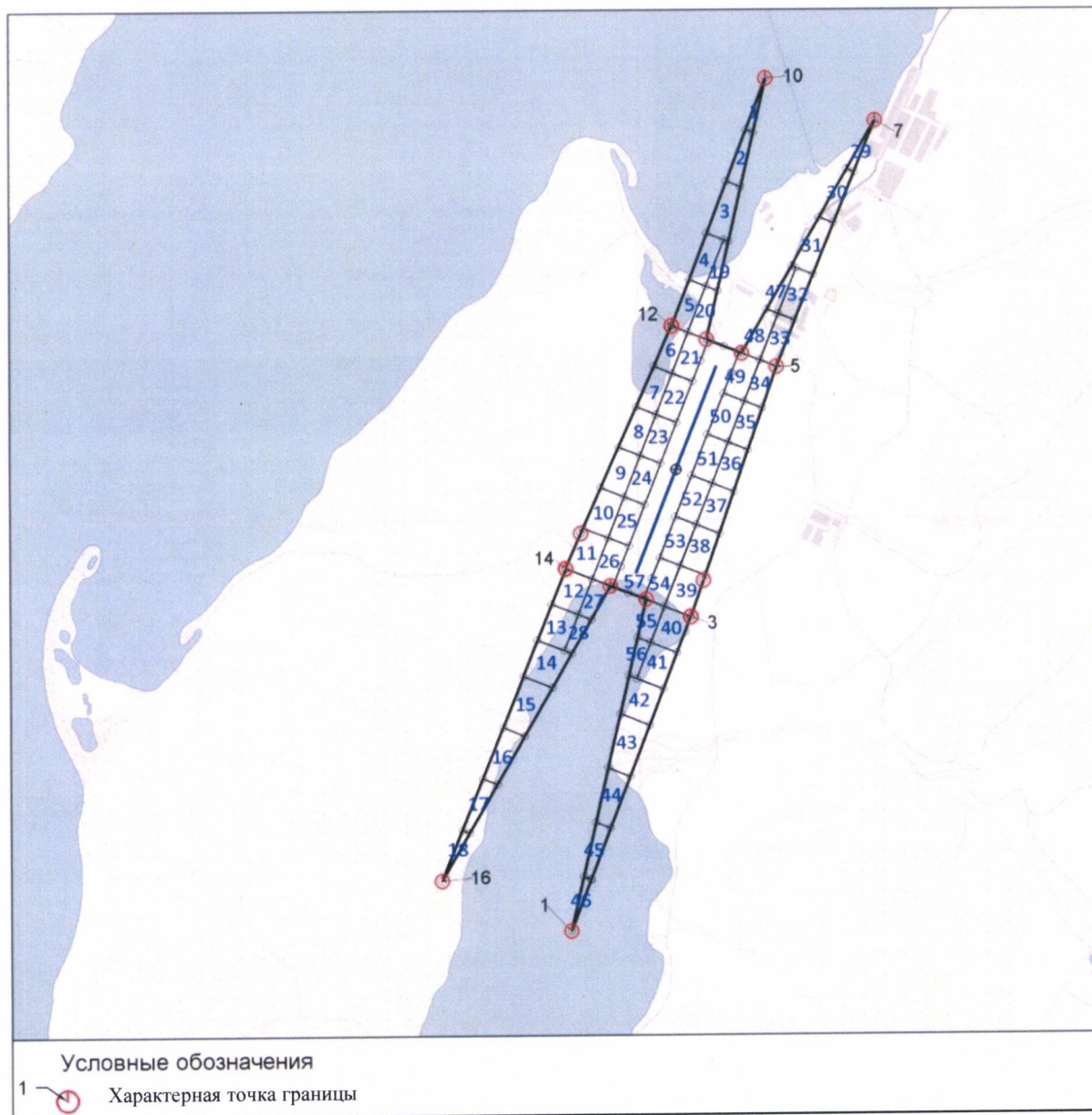




Схема 3.2

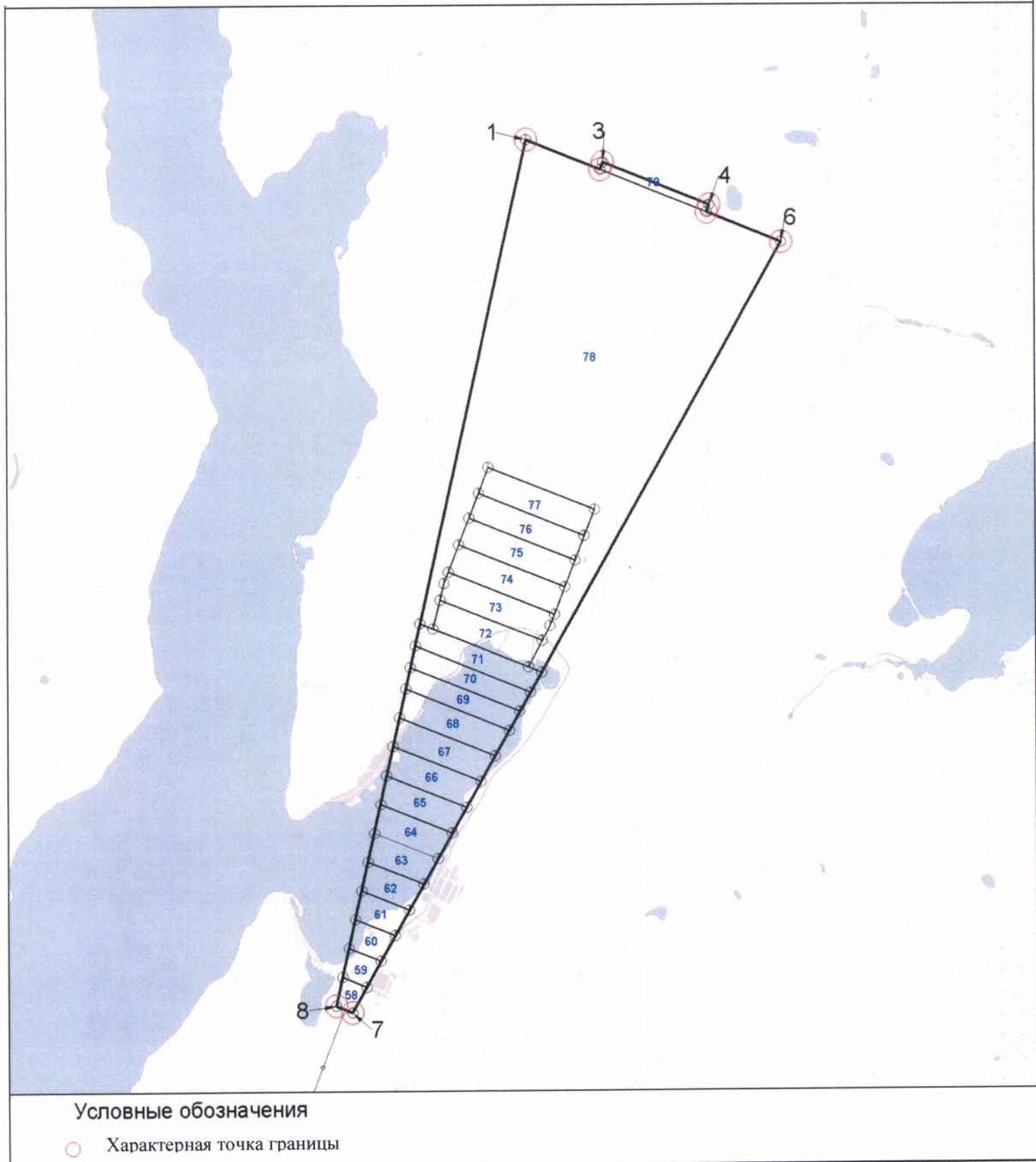
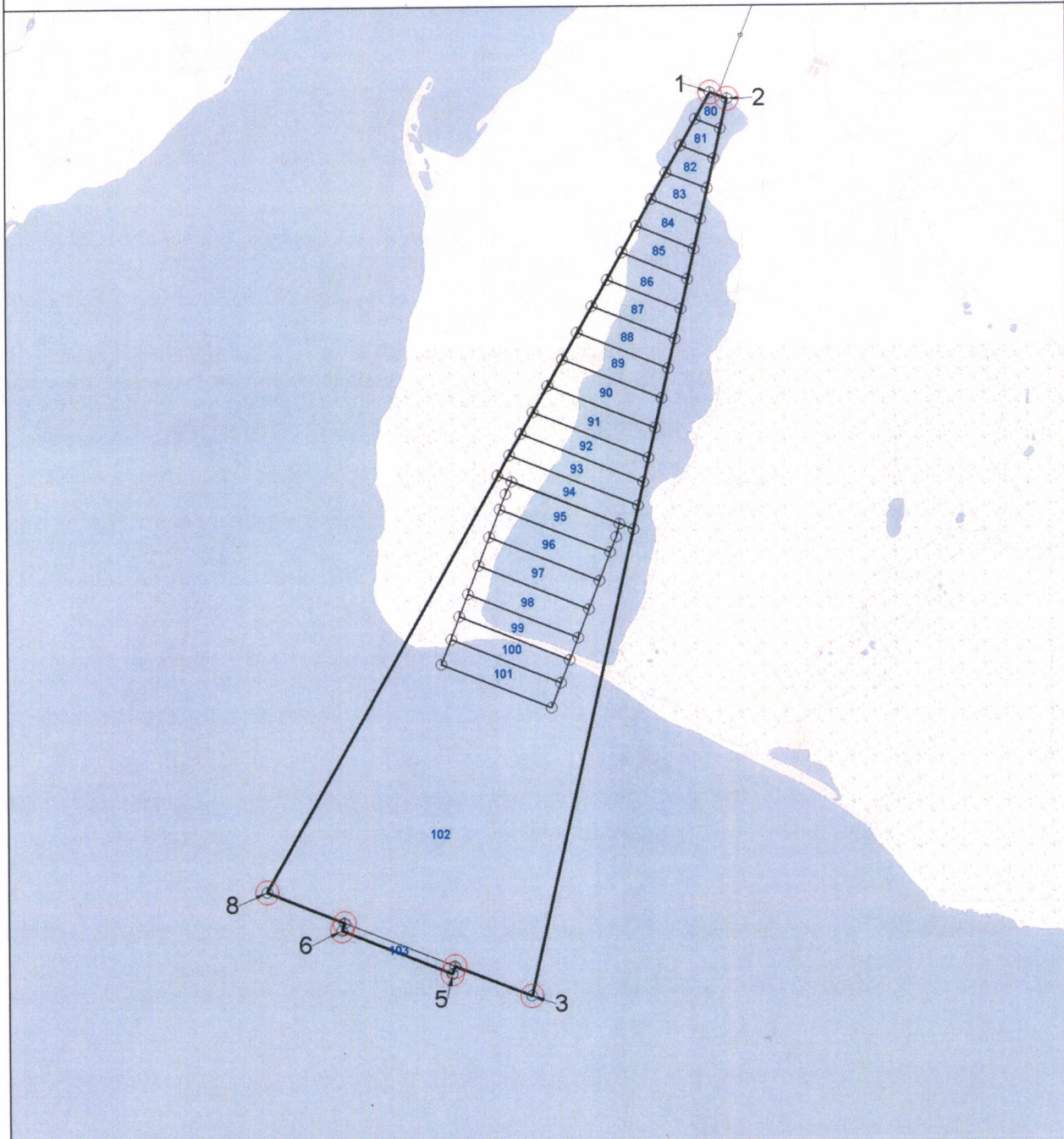


Схема 3.3

Границы поверхности захода на посадку для ВПП 02 с учетом поверхности взлета для ВПП 20 аэродрома ПРОВИДЕНИЯ БУХТА (УНМД)



Условные обозначения

○ Характерная точка границы

Схема 3.4

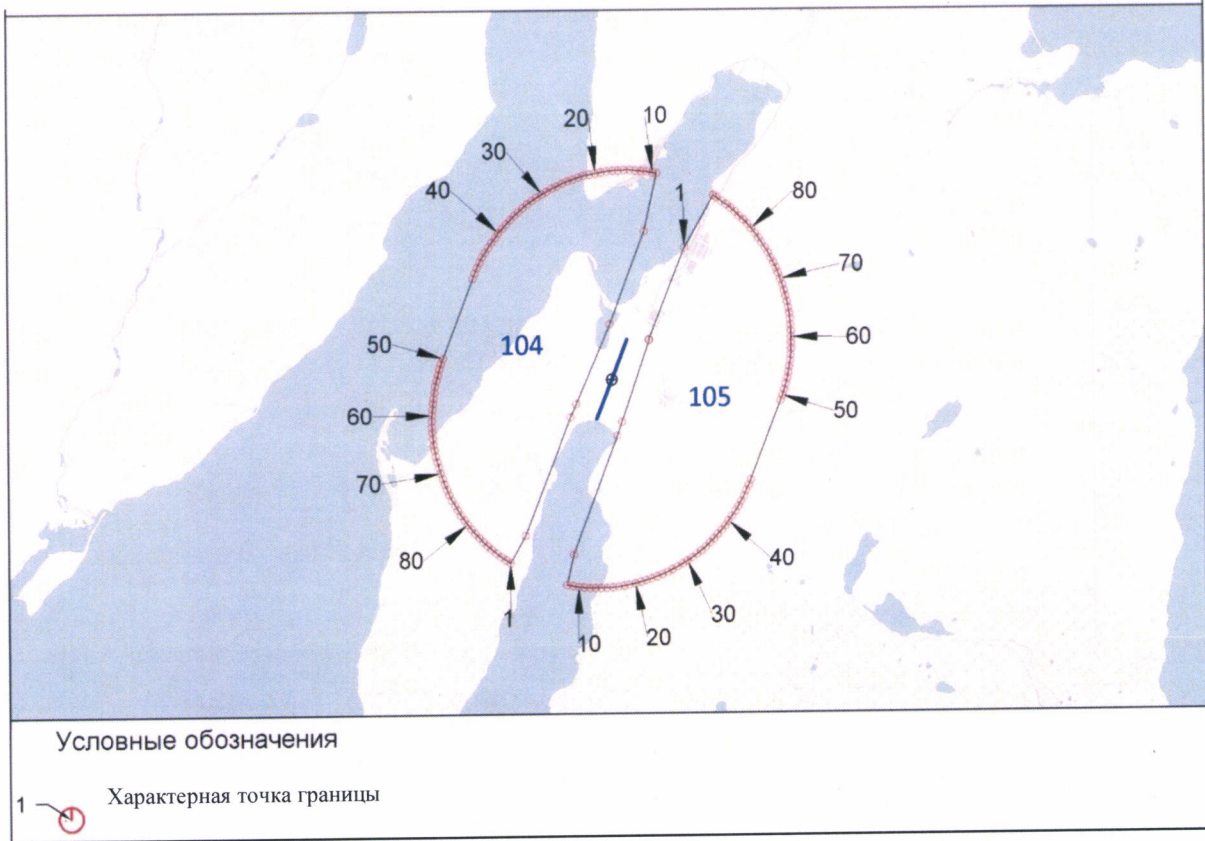


Схема 3.5

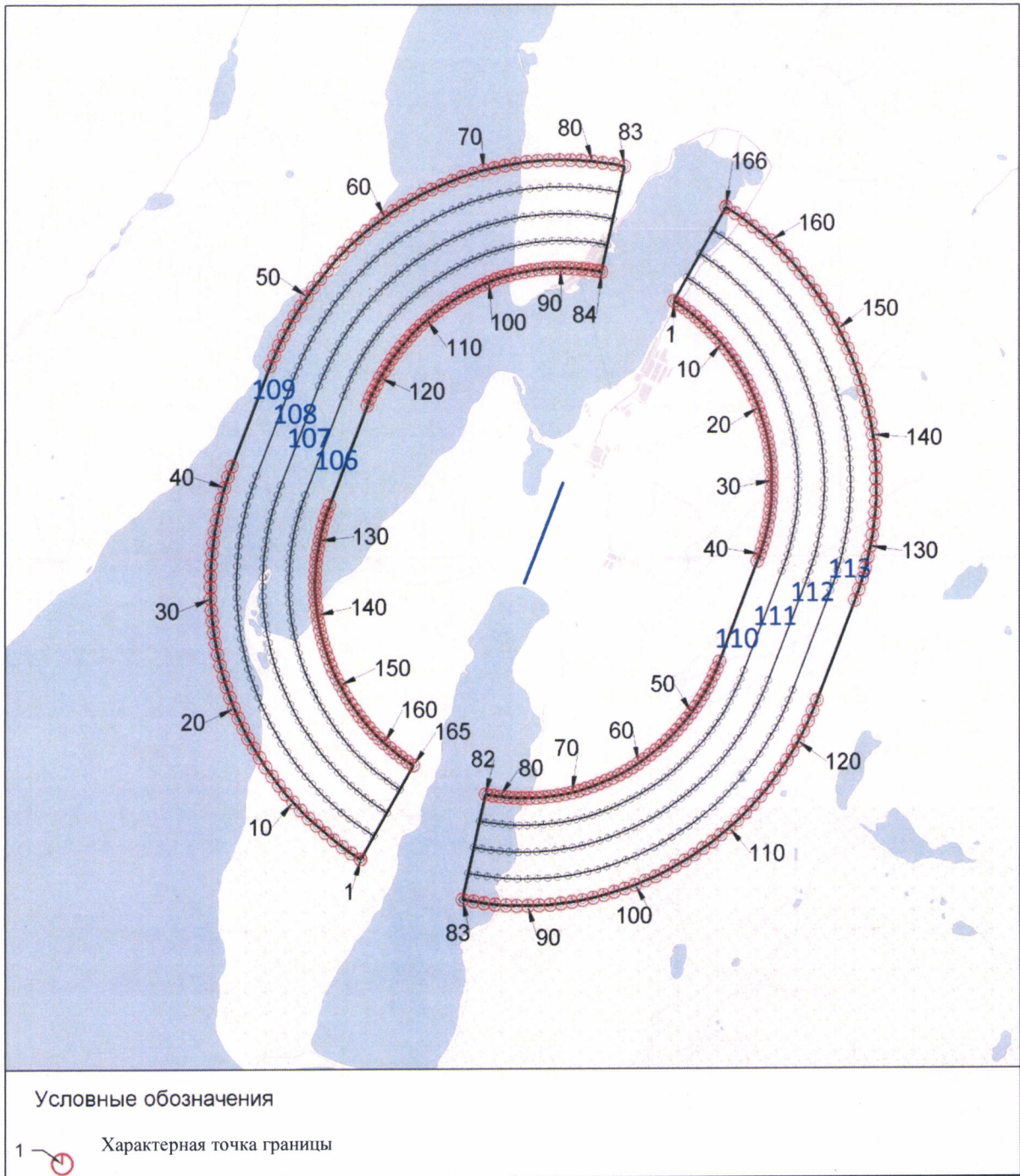
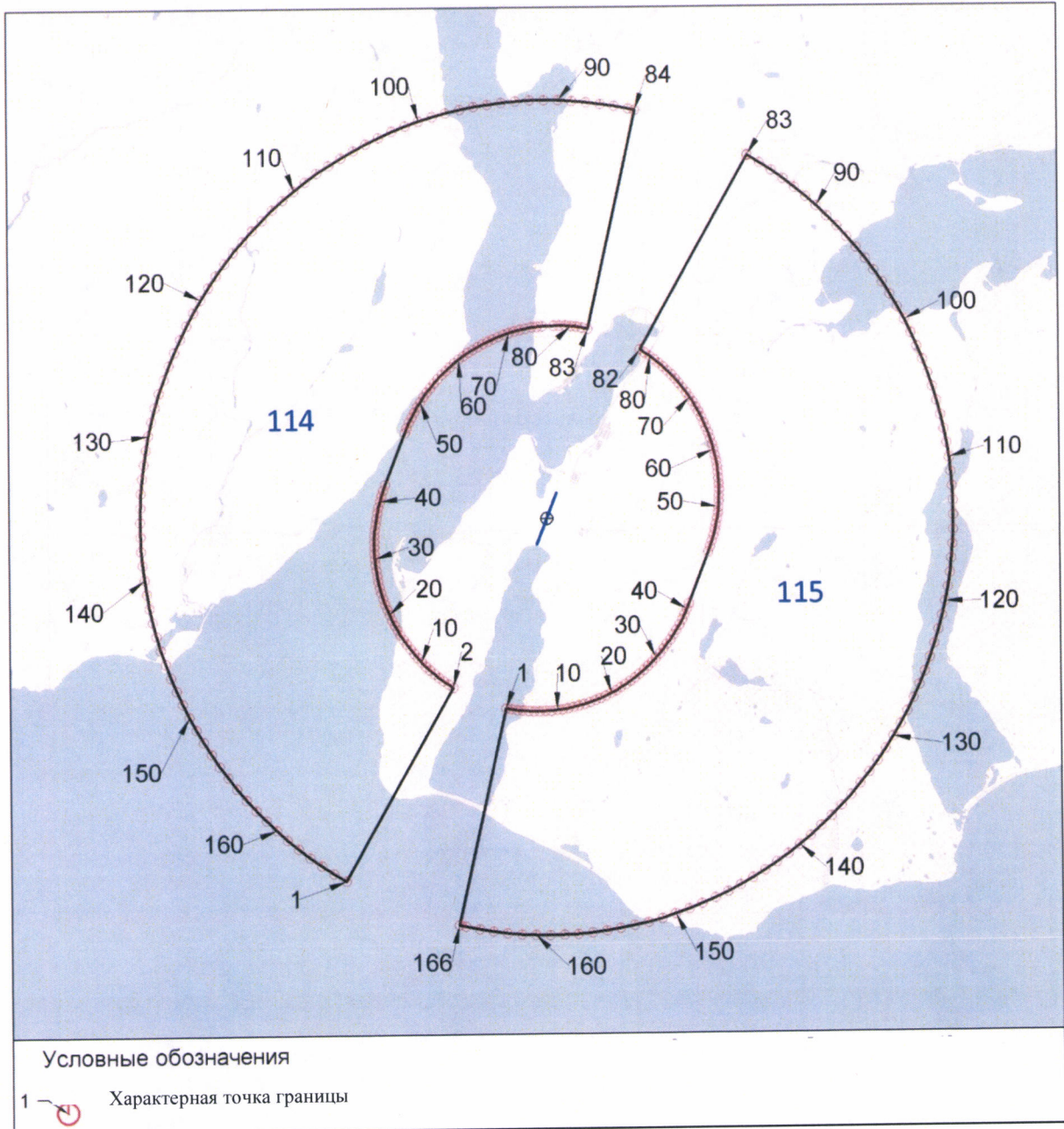


Схема 3.6



## 8. Описание границ четвертой подзоны:

8.1. Четвертая подзона приаэродромной территории аэродрома гражданской авиации Провидения, бухта выделяется по границам зон действия средств радиотехнического обеспечения полетов воздушных судов и авиационной электросвязи (далее – РТОП и АС), обозначенным в аэронавигационном паспорте аэродрома гражданской авиации Провидения, бухта.

Граница четвертой подзоны приаэродромной территории аэродрома гражданской авиации Провидения, бухта определена путем совмещения границ зон ограничения размещения объектов, создающих помехи в работе наземных объектов средств и систем обслуживания воздушного движения, навигации, посадки и связи, предназначенных для организации воздушного движения. Контур четвертой подзоны выделен по максимально удаленным от средств РТОП и АС границам зон ограничений.

В составе четвертой подзоны определены высотные ограничения для окружающей застройки. В границах выделенных участков наклонных поверхностей ограничения застройки указаны высоты от минимальной к максимальной отметке по их границам в направлении от места установки средств РТОП и АС.

8.2. Перечень координат характерных точек границ четвертой подзоны приаэродромной территории аэродрома гражданской авиации Провидения, бухта приведен в таблице 4.1.

Таблица 4.1

Обозначение характерных точек границ	Координаты МСК-87	
	X	Y
1	914087,58	8414725,03
2	914144,92	8416032,45
3	914315,05	8417324,65
4	914576,70	8418505,78
5	914992,02	8419852,24
6	915491,74	8421058,70
7	916097,21	8422222,11
8	916799,28	8423324,20
9	917597,94	8424365,03
10	918479,32	8425326,89

Обозначение характерных точек границ	Координаты МСК-87	
	X	Y
11	919445,05	8426212,05
12	920482,44	8427008,14
13	921586,39	8427711,58
14	922751,31	8428317,73
15	923957,02	8428817,12
16	925203,41	8429210,11
17	926480,30	8429493,31
18	927777,54	8429664,27
19	929084,97	8429721,54
20	930392,39	8429664,62
21	931689,64	8429493,99
22	932966,60	8429211,06
23	934223,02	8428814,54
24	935423,70	8428317,20
25	936573,49	8427718,89
26	937687,44	8427010,77
27	938728,60	8426212,08
28	939691,89	8425329,45
29	940577,07	8424363,55
30	941375,60	8423322,50
31	942078,49	8422218,57
32	942682,01	8421058,69
33	943175,16	8419868,12
34	943574,45	8418606,72
35	943858,70	8417324,65
36	944029,30	8416027,38
37	944086,19	8414719,96
38	944028,90	8413412,54
39	943857,91	8412115,30
40	943574,67	8410838,40
41	943181,68	8409592,02
42	942682,25	8408386,30
43	942076,03	8407221,38
44	941372,55	8406117,43
45	940577,05	8405080,81
46	939691,89	8404114,98
47	938729,18	8403232,83
48	937672,40	8402424,07
49	936586,20	8401732,22
50	935428,75	8401129,60
51	934219,18	8400628,28

Обозначение характерных точек границ	Координаты МСК-87	
	X	Y
52	932966,56	8400233,34
53	931689,64	8399950,42
54	930392,39	8399779,79
55	929084,97	8399722,87
56	927777,55	8399780,13
57	926480,21	8399951,11
58	925193,32	8400237,48
59	923957,02	8400627,29
60	922751,31	8401126,68
61	921586,39	8401732,83
62	920482,43	8402436,27
63	919444,62	8403232,74
64	918478,76	8404118,12
65	917597,64	8405079,70
66	916794,58	8406127,51
67	916097,72	8407221,37
68	915493,78	8408381,26
69	914993,29	8409589,07
70	914599,08	8410838,38
71	914315,84	8412115,30
72	914144,84	8413412,56
1	914087,58	8414725,03

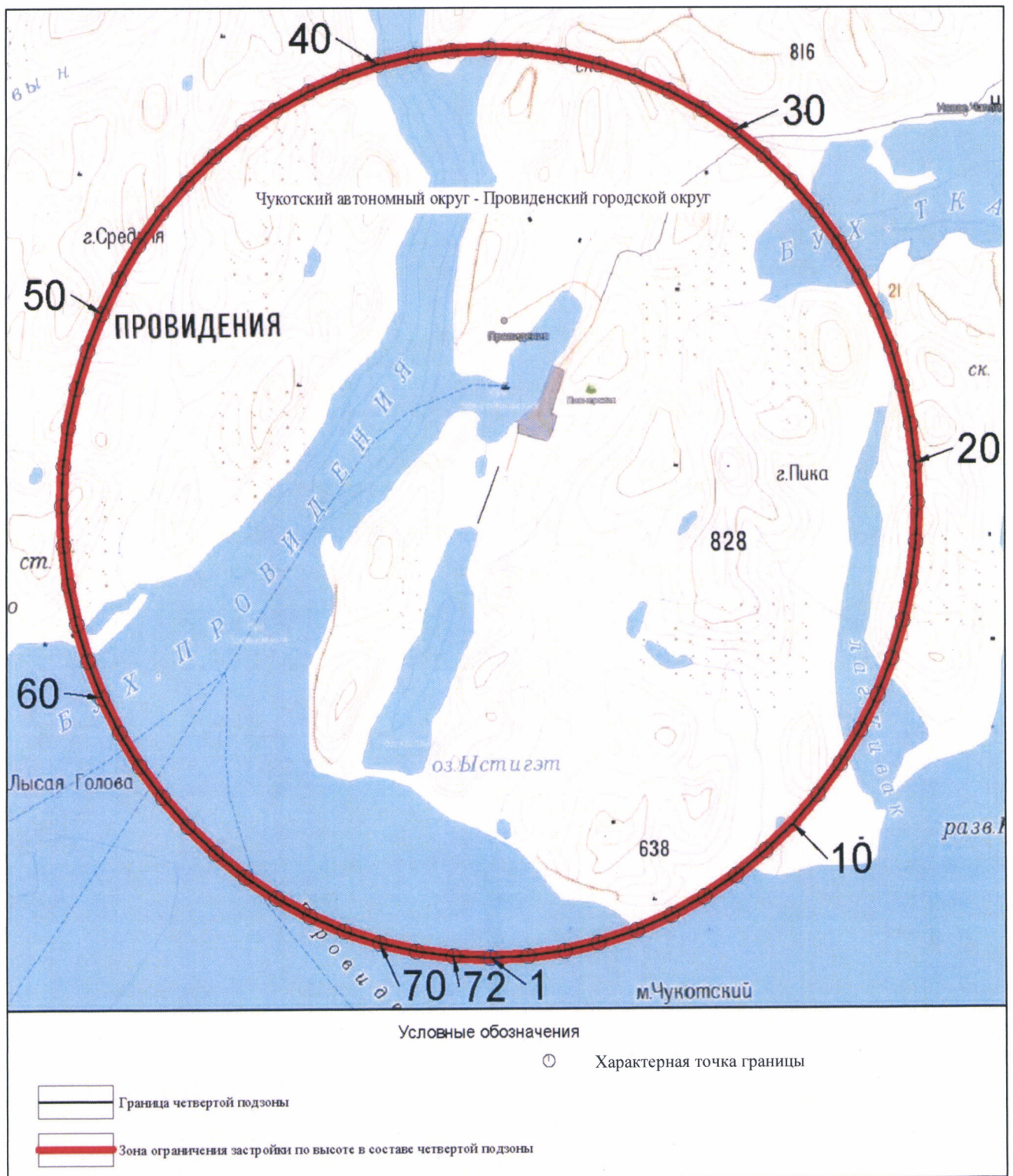
8.3. Кадастровые кварталы, в границах территорий которых полностью или частично расположена четвертая подзона приаэродромной территории аэродрома гражданской авиации Провиденция, бухта: 87:07:060001, 87:07:060002, 87:07:060003.

8.4. Муниципальное образование, в границах территории которого расположена четвертая подзона приаэродромной территории аэродрома гражданской авиации Провиденция, бухта: Провиденский городской округ.

8.5. Графическое изображение границ четвертой подзоны приаэродромной территории аэродрома гражданской авиации Провиденция, бухта приведено на схеме 4.



Схема 4



8.6. Перечень координат характерных точек границ секторов четвертой подзоны приаэродромной территории аэродрома гражданской авиации Провидения, бухта приведен в таблице 4.2.

Таблица 4.2

Обозначение характерных точек границ	Координаты МСК-87	
	X	Y
Сектор 1		
Набс от 26 м до 42 м		
1	928618,17	8414551,61
2	929551,92	8414891,47
3	929471,58	8415045,00
4	929320,00	8415166,58
5	929130,00	8415221,58
6	928915,00	8415191,58
7	928740,00	8415081,58
8	928633,42	8414930,00
9	928588,42	8414745,00
1	928618,17	8414551,61
Сектор 2		
Набс от 19 м до 31 м		
1	929728,55	8414955,76
2	930255,34	8415147,49
3	930227,50	8415235,00
4	930157,50	8415455,00
5	929945,00	8415562,50
6	929745,00	8415502,50
7	929627,50	8415295,00
8	929697,50	8415060,00
1	929728,55	8414955,76
Сектор 3		
Набс от 19 м до 32 м		
1	929627,50	8415295,00
2	929217,21	8415456,51
3	929174,41	8415208,72
4	929320,00	8415166,58
5	929471,58	8415045,00
6	929551,92	8414891,47
7	929728,55	8414955,76
1	929627,50	8415295,00

Обозначение характерных точек границ	Координаты МСК-87	
	X	Y
Сектор 4		
Набс от 19 м до 36 м		
1	929216,40	8415456,83
2	929627,50	8415295,00
3	929745,00	8415502,50
4	929579,91	8415576,18
5	929258,61	8415696,21
1	929216,40	8415456,83
Сектор 5		
Набс от 30 м до 47 м		
1	929258,61	8415696,21
2	929579,91	8415576,18
3	929813,63	8415980,99
4	929336,90	8416140,24
1	929258,61	8415696,21
Сектор 6		
Набс от 28 м до 36 м		
1	928624,05	8414891,48
2	928176,70	8415055,11
3	928099,61	8414810,00
4	928156,29	8414383,50
5	928618,17	8414551,61
6	928588,42	8414745,00
1	928624,05	8414891,48
Сектор 7		
Набс от 36 м до 40 м		
1	928176,70	8415055,11
2	927735,74	8415216,40
3	927687,51	8415100,00
4	927639,82	8414780,00
5	927659,43	8414470,00
6	927735,06	8414230,18
7	928156,29	8414383,50

Обозначение характерных точек границ	Координаты МСК-87	
	X	Y
8	928099,61	8414810,00
1	928176,70	8415055,11
Сектор 8		
Набс от 40 м до 44 м		
1	927735,74	8415216,40
2	927295,51	8415377,42
3	927294,11	8415375,00
4	927179,92	8414745,00
5	927208,11	8414390,00
6	927307,72	8414074,65
7	927735,06	8414230,18
8	927659,43	8414470,00
9	927639,82	8414780,00
10	927687,51	8415100,00
1	927735,74	8415216,40
Сектор 9		
Набс от 44 м до 48 м		
1	927294,61	8415377,75
2	926864,70	8415535,00
3	926730,93	8414722,65
4	926756,80	8414310,00
5	926879,99	8413918,96
6	927307,72	8414074,65
7	927208,11	8414390,00
8	927179,92	8414745,00
1	927294,61	8415377,75
Сектор 10		
Набс от 32 м до 45 м		
1	930898,08	8415770,70
2	930514,79	8415510,77
3	930631,69	8415284,47
4	930837,23	8415359,28
5	931029,72	8415429,34
6	930965,72	8415641,22
1	930898,08	8415770,70
Сектор 11		
Набс от 40 м до 52 м		
1	931279,64	8416029,45
2	930898,08	8415770,70
3	930965,72	8415641,22

Обозначение характерных точек границ	Координаты МСК-87	
	X	Y
4	931029,72	8415429,34
5	931455,23	8415584,22
6	931395,00	8415808,61
1	931279,64	8416029,45
Сектор 12		
Набс от 48 м до 54 м		
1	931909,05	8415749,40
2	931637,17	8416271,91
3	931279,64	8416029,45
4	931395,00	8415808,61
5	931455,23	8415584,22
1	931909,05	8415749,40
Сектор 13		
Набс от 54 м до 58 м		
1	932053,80	8416554,44
2	931637,17	8416271,91
3	931909,05	8415749,40
4	932382,94	8415921,88
1	932053,80	8416554,44
Сектор 14		
Набс от 58 м до 63 м		
1	932856,83	8416094,36
2	932469,64	8416836,44
3	932053,80	8416554,44
4	932382,94	8415921,88
1	932856,83	8416094,36
Сектор 15		
Набс от 63 м до 67 м		
1	933330,72	8416266,84
2	932883,63	8417117,19
3	932469,64	8416836,44
4	932856,83	8416094,36
1	933330,72	8416266,84
Сектор 16		
Набс от 67 м до 71 м		
1	933804,61	8416439,32
2	933339,43	8417332,27
3	933130,77	8417284,79
4	932883,63	8417117,19
5	933330,72	8416266,84

Обозначение характерных точек границ	Координаты МСК-87	
	X	Y
1	933804,61	8416439,32
Сектор 17		
Набс от 71 м до 76 м		
1	934278,50	8416611,80
2	933843,88	8417447,07
3	933339,43	8417332,27
4	933804,61	8416439,32
1	934278,50	8416611,80
Сектор 18		
Набс от 76 м до 80 м		
1	934752,39	8416784,28
2	934347,85	8417561,75
3	933843,88	8417447,07
4	934278,50	8416611,80
1	934752,39	8416784,28
Сектор 19		
Набс от 19 м до 38 м		
1	930429,96	8415675,00
2	930331,04	8415766,18
3	930034,40	8415517,27
4	930157,50	8415455,00
5	930255,34	8415147,49
6	930631,69	8415284,47
1	930429,96	8415675,00
Сектор 20		
Набс 40 м		
1	929579,91	8415576,18
2	929745,00	8415502,50
3	929945,00	8415562,50
4	930034,40	8415517,27
5	930331,04	8415766,18
6	930275,10	8415805,40
7	929964,45	8415930,60
8	929813,63	8415980,99
1	929579,91	8415576,18
Сектор 21		
Набс 45 м		
1	928830,00	8415679,54
2	928602,49	8415561,07
3	928842,25	8415145,85

Обозначение характерных точек границ	Координаты МСК-87	
	X	Y
4	928915,00	8415191,58
5	929130,00	8415221,58
6	929174,41	8415208,72
7	929258,61	8415696,21
8	929185,00	8415708,10
1	928830,00	8415679,54
Сектор 22		
Набс 41 м		
1	928842,25	8415145,85
2	928602,49	8415561,07
3	928450,00	8415481,67
4	928340,06	8415350,21
5	928226,99	8415215,00
6	928176,70	8415055,11
7	928624,05	8414891,48
8	928633,42	8414930,00
9	928740,00	8415081,58
1	928842,25	8415145,85
Сектор 23		
Набс 61 м		
1	929336,90	8416140,24
2	928838,12	8416129,57
3	928916,44	8415686,50
4	929185,00	8415708,10
5	929258,61	8415696,21
1	929336,90	8416140,24
Сектор 24		
Набс 64 м		
1	928710,00	8416121,86
2	928370,31	8415963,17
3	928602,49	8415561,07
4	928830,00	8415679,54
5	928916,44	8415686,50
6	928838,12	8416129,57
1	928710,00	8416121,86
Сектор 25		
Набс 52 м		
1	928370,31	8415963,17
2	928255,00	8415909,30
3	927980,00	8415657,87

Обозначение характерных точек границ	Координаты МСК-87	
	X	Y
4	927977,82	8415654,77
5	928340,06	8415350,21
6	928450,00	8415481,67
7	928602,49	8415561,07
1	928370,31	8415963,17
Сектор 26		
Набс 54 м		
1	928340,06	8415350,21
2	927977,82	8415654,77
3	927830,46	8415445,00
4	927735,74	8415216,40
5	928176,70	8415055,11
6	928226,99	8415215,00
1	928340,06	8415350,21
Сектор 27		
Набс 72 м		
1	930331,04	8415766,18
2	930429,96	8415675,00
3	930514,79	8415510,77
4	930898,08	8415770,70
5	930831,72	8415897,74
6	930676,85	8416056,34
1	930331,04	8415766,18
Сектор 28		
Набс 81 м		
1	930676,85	8416056,34
2	930495,05	8416210,56
3	930047,34	8416385,79
4	929813,63	8415980,99
5	929964,45	8415930,60
6	930275,10	8415805,40
7	930331,04	8415766,18
1	930676,85	8416056,34
Сектор 29		
Набс 75 м		
1	929336,90	8416140,24
2	929813,63	8415980,99
3	930047,34	8416385,79
4	929416,56	8416591,98
1	929336,90	8416140,24

Обозначение характерных точек границ	Координаты МСК-87	
	X	Y
Сектор 30		
Набс 88 м		
1	929416,56	8416591,98
2	928755,00	8416601,04
3	928754,79	8416600,96
4	928838,12	8416129,57
5	929336,90	8416140,24
1	929416,56	8416591,98
Сектор 31		
Набс 117 м		
1	928754,79	8416600,96
2	928133,89	8416375,00
3	928132,95	8416374,21
4	928370,31	8415963,17
5	928710,00	8416121,86
6	928838,12	8416129,57
1	928754,79	8416600,96
Сектор 32		
Набс 88 м		
1	928132,95	8416374,21
2	927626,62	8415950,04
3	927977,18	8415655,30
4	928255,00	8415909,30
5	928370,31	8415963,17
1	928132,95	8416374,21
Сектор 33		
Набс 56 м		
1	927626,58	8415950,00
2	927295,51	8415377,42
3	927735,74	8415216,40
4	927830,46	8415445,00
5	927977,82	8415654,77
6	927626,62	8415950,04
1	927626,58	8415950,00
Сектор 34		
Набс 80 м		
1	930898,08	8415770,70
2	931279,64	8416029,45
3	931210,00	8416162,78
4	931033,55	8416355,65

Обозначение характерных точек границ	Координаты МСК-87	
	X	Y
5	930676,85	8416056,34
6	930831,72	8415897,74
1	930898,08	8415770,70
Сектор 35		
Набс 84 м		
1	930940,00	8416457,91
2	930715,00	8416615,71
3	930281,06	8416790,60
4	930047,34	8416385,79
5	930495,05	8416210,56
6	930676,85	8416056,34
7	931033,55	8416355,65
1	930940,00	8416457,91
Сектор 36		
Набс 154 м		
1	930047,34	8416385,79
2	930281,06	8416790,60
3	929497,73	8417052,27
4	929416,56	8416591,98
1	930047,34	8416385,79
Сектор 37		
Набс 165 м		
1	929497,73	8417052,27
2	928675,00	8417052,35
3	928754,78	8416601,03
4	929416,56	8416591,98
1	929497,73	8417052,27
Сектор 38		
Набс 119 м		
1	928675,00	8417052,35
2	927903,69	8416771,24
3	928132,74	8416374,58
4	928754,79	8416600,96
1	928675,00	8417052,35
Сектор 39		
Набс 97 м		
1	928132,95	8416374,21
2	927903,69	8416771,24
3	927275,79	8416245,00
4	927626,62	8415950,04

Обозначение характерных точек границ	Координаты МСК-87	
	X	Y
1	928132,95	8416374,21
Сектор 40		
Набс 56 м		
1	927275,79	8416245,00
2	926864,70	8415535,00
3	927295,51	8415377,42
4	927626,60	8415950,05
1	927275,79	8416245,00
Сектор 41		
Набс 680 м		
1	929086,87	8414722,20
2	944086,09	8414722,20
3	944029,30	8416027,38
4	943858,70	8417324,65
5	943574,45	8418606,72
6	943180,33	8419851,80
1	929086,87	8414722,20
Сектор 42		
Набс 662 м		
1	934752,39	8416784,28
2	943180,33	8419851,80
3	943175,16	8419868,12
4	942682,01	8421058,69
5	942078,49	8422218,57
6	941375,60	8423322,50
7	940577,07	8424363,55
8	931033,55	8416355,65
9	931210,00	8416162,78
10	931279,64	8416029,45
11	933130,77	8417284,79
12	934347,85	8417561,75
1	934752,39	8416784,28
Сектор 43		
Набс 685 м		
1	931033,55	8416355,65
2	940577,07	8424363,55
3	939691,89	8425329,45
4	938728,60	8426212,08
5	937687,44	8427010,77
6	936585,94	8427710,98

Обозначение характерных точек границ	Координаты МСК-87	
	X	Y
7	930281,06	8416790,60
8	930715,00	8416615,71
9	930940,00	8416457,91
1	931033,55	8416355,65
Сектор 44		
Набс 751 м		
1	930281,06	8416790,60
2	936585,94	8427710,98
3	935423,70	8428317,20
4	934223,02	8428814,54
5	932966,60	8429211,06
6	931691,46	8429493,59
7	929497,73	8417052,27
1	930281,06	8416790,60
Сектор 45		
Набс 823 м		
1	928675,00	8417052,35
2	929497,73	8417052,27
3	931691,46	8429493,59
4	930392,39	8429664,62
5	929084,97	8429721,54
6	927777,54	8429664,27
7	926480,30	8429493,31
1	928675,00	8417052,35
Сектор 46		
Набс 754 м		
1	927903,69	8416771,24
2	928675,00	8417052,35
3	926480,30	8429493,31
4	925203,41	8429210,11
5	923957,02	8428817,12
6	922751,31	8428317,73
7	921586,39	8427711,58
1	927903,69	8416771,24
Сектор 47		
Набс 564 м		
1	927275,79	8416245,00
2	927903,69	8416771,24
3	921586,39	8427711,58
4	920482,44	8427008,14

Обозначение характерных точек границ	Координаты МСК-87	
	X	Y
5	919445,05	8426212,05
6	918479,32	8425326,89
7	917596,79	8424363,53
1	927275,79	8416245,00
Сектор 48		
Набс 632 м		
1	927275,79	8416245,00
2	917596,79	8424363,53
3	916799,28	8423324,20
4	916097,21	8422222,11
5	915491,74	8421058,70
6	914992,04	8419852,31
7	926863,98	8415531,27
1	927275,79	8416245,00
Сектор 49		
Набс 549 м		
1	926863,97	8415531,26
2	914992,02	8419852,24
3	914576,70	8418505,78
4	914315,05	8417324,65
5	914144,92	8416032,45
6	914087,58	8414725,03
7	926730,93	8414722,65
1	926863,97	8415531,26
Сектор 50		
Набс 460 м		
1	926879,99	8413918,96
2	926756,80	8414310,00
3	926730,93	8414722,65
4	914087,58	8414725,03
5	914144,84	8413412,56
6	914315,84	8412115,30
7	914599,08	8410838,38
8	914993,29	8409589,07
1	926879,99	8413918,96
Сектор 51		
Набс 507 м		
1	929086,87	8414722,20
2	914992,30	8409592,20
3	915493,78	8408381,26

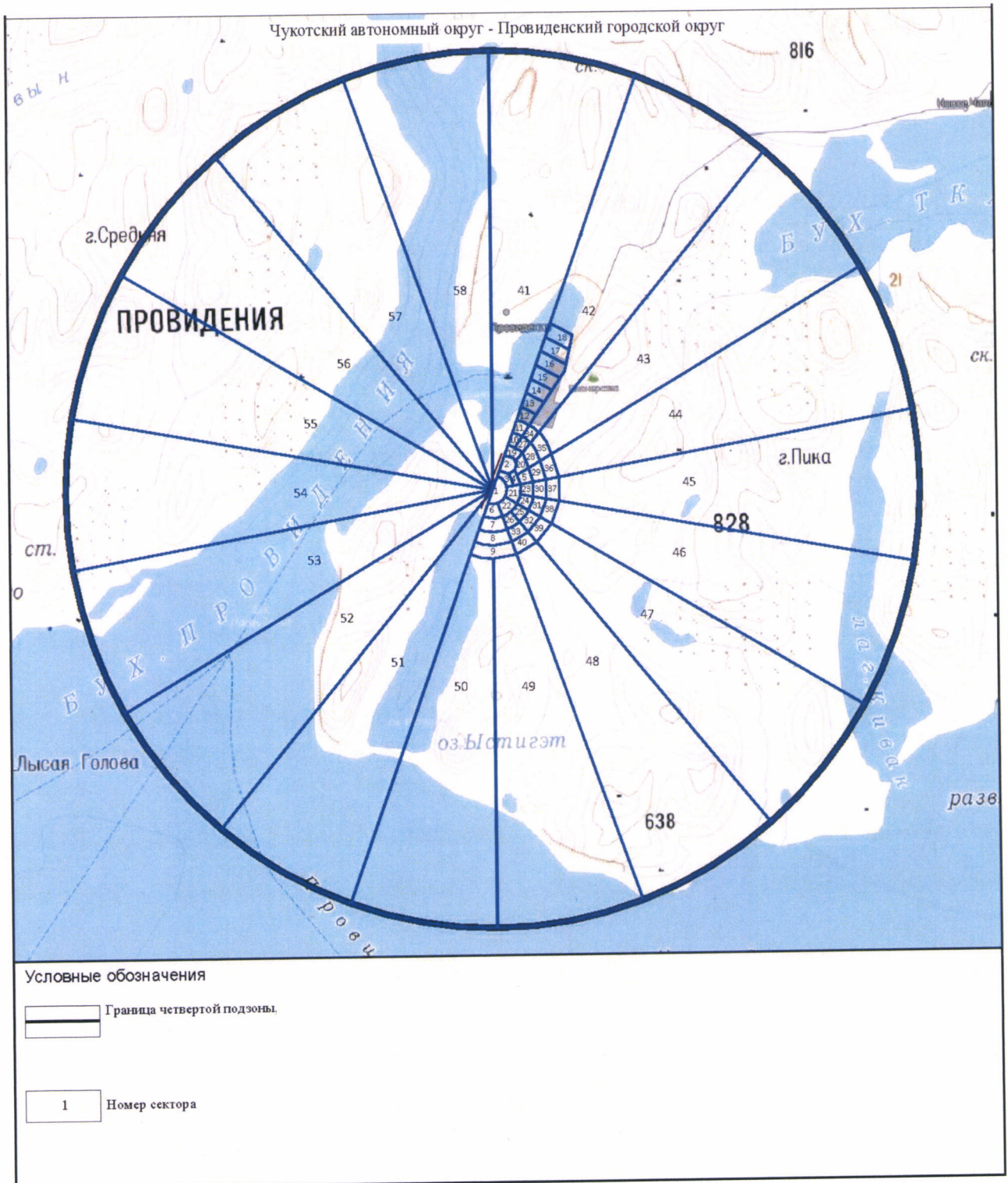
Обозначение характерных точек границ	Координаты МСК-87	
	X	Y
4	916097,72	8407221,37
5	916794,58	8406127,51
6	917597,64	8405079,70
1	929086,87	8414722,20
Сектор 52		
Набс 636 м		
1	929086,87	8414722,20
2	917597,64	8405079,70
3	918478,76	8404118,12
4	919444,62	8403232,74
5	920482,43	8402436,27
6	921587,20	8401732,40
1	929086,87	8414722,20
Сектор 53		
Набс 645 м		
1	929086,87	8414722,20
2	921587,20	8401732,40
3	922751,31	8401126,68
4	923957,02	8400627,29
5	925193,32	8400237,48
6	926480,21	8399951,11
1	929086,87	8414722,20
Сектор 54		
Набс 572 м		
1	929086,87	8414722,20
2	926480,21	8399951,11
3	927777,55	8399780,13
4	929084,97	8399722,87
5	930392,39	8399779,79
6	931689,64	8399950,42
1	929086,87	8414722,20
Сектор 55		
Набс 707 м		
1	929086,87	8414722,20
2	931691,46	8399950,82
3	932966,56	8400233,34
4	934219,18	8400628,28
5	935428,75	8401129,60
6	936586,20	8401732,22
1	929086,87	8414722,20

Обозначение характерных точек границ	Координаты МСК-87	
	X	Y
Сектор 56		
Набс 722 м		
1	929086,87	8414722,20
2	936586,52	8401732,43
3	937672,40	8402424,07
4	938729,18	8403232,83
5	939691,89	8404114,98
6	940577,04	8405080,81
1	929086,87	8414722,20
Сектор 57		
Набс 768 м		
1	929086,87	8414722,20
2	940577,05	8405080,80
3	941372,55	8406117,43
4	942076,03	8407221,38
5	942682,25	8408386,30
6	943181,70	8409592,11
1	929086,87	8414722,20
Сектор 58		
Набс 697 м		
1	929086,87	8414722,20
2	943181,70	8409592,11
3	943574,67	8410838,40
4	943857,91	8412115,30
5	944028,90	8413412,54
6	944086,19	8414719,96
1	929086,87	8414722,20



8.7. Графическое изображение секторов четвертой подзоны приаэродромной территории аэродрома гражданской авиации Провидения, бухта приведено на схеме 4.1.

Схема 4.1



## 9. Описание границ пятой подзоны:

9.1. Пятая подзона приаэродромной территории аэродрома гражданской авиации Провидения, бухта выделена по границам, установленным исходя из требований безопасности полетов и промышленной безопасности опасных производственных объектов с учетом максимального радиуса зон поражения в случаях происшествий техногенного характера на опасных производственных объектах.

9.2. Перечень координат характерных точек границ пятой подзоны приаэродромной территории аэродрома гражданской авиации Провидения, бухта приведен в таблице 5.1.

Таблица 5.1

Обозначение характерных точек границ	Координаты МСК-87	
	X	Y
1	916394,68	8407191,61
2	916398,20	8407185,27
3	916667,86	8406736,48
4	916953,01	8406297,38
5	917253,32	8405868,49
6	917568,42	8405450,35
7	917897,91	8405043,46
8	918241,41	8404648,31
9	918598,48	8404265,39
10	918968,70	8403895,17
11	919351,62	8403538,10
12	919746,76	8403194,60
13	920153,66	8402865,11
14	920571,80	8402550,02
15	921000,68	8402249,71
16	921439,79	8401964,55
17	921888,58	8401694,89
18	922346,50	8401441,06
19	922813,01	8401203,36
20	923287,53	8400982,09
21	923769,48	8400777,51
22	924258,28	8400589,88
23	924753,32	8400419,42
24	925254,02	8400266,35
25	925759,75	8400130,83

26	926269,90	8400013,06
27	926783,85	8399913,15
28	927300,98	8399831,25
29	927820,65	8399767,44
30	928342,23	8399721,81
31	928865,09	8399694,41
32	929388,58	8399685,27
33	929912,07	8399694,41
34	930434,92	8399721,81
35	930956,50	8399767,44
36	931476,17	8399831,25
37	931993,30	8399913,15
38	932507,25	8400013,06
39	933017,41	8400130,83
40	933523,14	8400266,35
41	934023,83	8400419,42
42	934518,88	8400589,88
43	935007,68	8400777,51
44	935489,63	8400982,09
45	935964,14	8401203,36
46	936430,65	8401441,06
47	936888,58	8401694,89
48	937337,37	8401964,55
49	937776,47	8402249,71
50	938205,36	8402550,02
51	938623,50	8402865,11
52	939030,39	8403194,60
53	939425,54	8403538,10
54	939808,45	8403895,17
55	940178,67	8404265,39
56	940535,75	8404648,31
57	940879,24	8405043,46
58	941208,74	8405450,35
59	941523,83	8405868,49
60	941824,14	8406297,38
61	942109,30	8406736,48
62	942378,96	8407185,27
63	942632,79	8407643,20
64	942870,49	8408109,70
65	943091,76	8408584,22
66	943296,34	8409066,17
67	943483,97	8409554,97
68	943654,43	8410050,02
69	943807,50	8410550,71

70	943943,01	8411056,44
71	944060,79	8411566,60
72	944160,69	8412080,55
73	944242,60	8412597,67
74	944306,41	8413117,34
75	944352,04	8413638,92
76	944379,44	8414161,78
77	944388,58	8414685,27
78	944379,44	8415208,76
79	944352,04	8415731,62
80	944306,41	8416253,20
81	944242,60	8416772,87
82	944160,69	8417289,99
83	944060,79	8417803,95
84	944007,14	8418036,34
85	959943,13	8421689,38
86	956543,47	8430345,72
87	942382,47	8422178,93
88	942378,96	8422185,27
89	942109,30	8422634,06
90	941824,14	8423073,16
91	941523,83	8423502,05
92	941208,74	8423920,19
93	940879,24	8424327,08
94	940535,75	8424722,23
95	940178,67	8425105,15
96	939808,45	8425475,37
97	939425,54	8425832,44
98	939030,39	8426175,94
99	938623,50	8426505,43
100	938205,36	8426820,53
101	937776,47	8427120,83
102	937337,37	8427405,99
103	936888,58	8427675,65
104	936430,65	8427929,48
105	935964,14	8428167,18
106	935489,63	8428388,45
107	935007,68	8428593,03
108	934518,88	8428780,66
109	934023,83	8428951,12
110	933523,14	8429104,20
111	933017,41	8429239,71
112	932507,25	8429357,48
113	931993,30	8429457,39

114	931476,17	8429539,29
115	930956,50	8429603,10
116	930434,92	8429648,73
117	929912,07	8429676,13
118	929388,58	8429685,27
119	928865,09	8429676,13
120	928342,23	8429648,73
121	927820,65	8429603,10
122	927300,98	8429539,29
123	926783,85	8429457,39
124	926269,90	8429357,48
125	925759,75	8429239,71
126	925254,02	8429104,20
127	924753,32	8428951,12
128	924258,28	8428780,66
129	923769,48	8428593,03
130	923287,53	8428388,45
131	922813,01	8428167,18
132	922346,50	8427929,48
133	921888,58	8427675,65
134	921439,79	8427405,99
135	921000,68	8427120,83
136	920571,80	8426820,53
137	920153,66	8426505,43
138	919746,76	8426175,94
139	919351,62	8425832,44
140	918968,70	8425475,37
141	918598,48	8425105,15
142	918241,41	8424722,23
143	917897,91	8424327,08
144	917568,42	8423920,19
145	917253,32	8423502,05
146	916953,01	8423073,16
147	916667,86	8422634,06
148	916398,20	8422185,27
149	916144,36	8421727,34
150	915906,67	8421260,84
151	915685,40	8420786,32
152	915480,82	8420304,37
153	915293,19	8419815,57
154	915122,73	8419320,53
155	914969,65	8418819,83
156	914834,14	8418314,10
157	914716,36	8417803,95

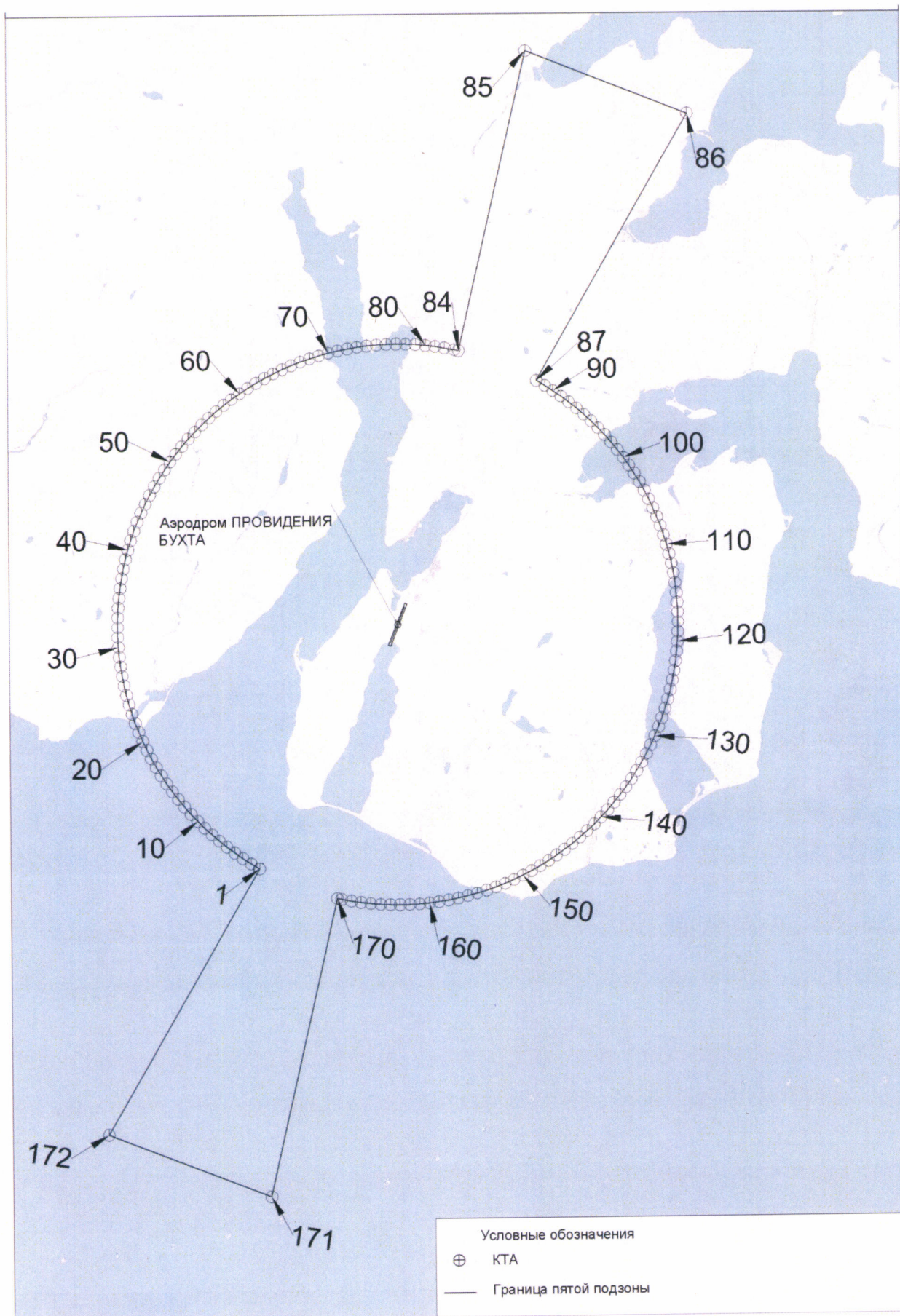
158	914616,46	8417289,99
159	914534,56	8416772,87
160	914470,75	8416253,20
161	914425,12	8415731,62
162	914397,72	8415208,76
163	914388,58	8414685,27
164	914397,72	8414161,78
165	914425,12	8413638,92
166	914470,75	8413117,34
167	914534,56	8412597,67
168	914616,46	8412080,55
169	914716,36	8411566,60
170	914770,02	8411334,20
171	898834,03	8407681,17
172	902233,68	8399024,82
1	916394,68	8407191,61

9.3. Муниципальное образование, в границах территории которого расположена пятая подзона приаэродромной территории аэродрома гражданской авиации Провиденция, бухта: Провиденский городской округ.

9.4. Кадастровые кварталы, в границах территорий которых полностью или частично расположена пятая подзона приаэродромной территории аэродрома гражданской авиации Провиденция, бухта: 87:07:060001, 87:07:060002, 87:07:060003, 87:07:010001.

9.5. Графическое изображение границ пятой подзоны приаэродромной территории аэродрома гражданской авиации Провиденция, бухта приведено на схеме 5.

Схема 5



## 10. Описание границ шестой подзоны:

10.1. Шестая подзона приаэродромной территории аэродрома гражданской авиации Провидения, бухта выделена по границам, установленным на удалении 15 км от КТА.

10.2. Перечень координат характерных точек границ шестой подзоны приаэродромной территории аэродрома гражданской авиации Провидения, бухта приведен в таблице 6.1.

Таблица 6.1

Обозначение характерных точек границ	Координаты МСК-87	
	X	Y
1	944388,58	8414685,27
2	944379,44	8414161,78
3	944352,04	8413638,92
4	944306,41	8413117,34
5	944242,60	8412597,67
6	944160,69	8412080,55
7	944060,79	8411566,60
8	943943,01	8411056,44
9	943807,50	8410550,71
10	943654,43	8410050,02
11	943483,97	8409554,97
12	943296,34	8409066,17
13	943091,76	8408584,22
14	942870,49	8408109,70
15	942632,79	8407643,20
16	942378,96	8407185,27
17	942109,30	8406736,48
18	941824,14	8406297,38
19	941523,83	8405868,49
20	941208,74	8405450,35
21	940879,24	8405043,46
22	940535,75	8404648,31
23	940178,67	8404265,39
24	939808,45	8403895,17
25	939425,54	8403538,10
26	939030,39	8403194,60
27	938623,50	8402865,11
28	938205,36	8402550,02
29	937776,47	8402249,71
30	937337,37	8401964,55



31	936888,58	8401694,89
32	936430,65	8401441,06
33	935964,14	8401203,36
34	935489,63	8400982,09
35	935007,68	8400777,51
36	934518,88	8400589,88
37	934023,83	8400419,42
38	933523,14	8400266,35
39	933017,41	8400130,83
40	932507,25	8400013,06
41	931993,30	8399913,15
42	931476,17	8399831,25
43	930956,50	8399767,44
44	930434,92	8399721,81
45	929912,07	8399694,41
46	929388,58	8399685,27
47	928865,09	8399694,41
48	928342,23	8399721,81
49	927820,65	8399767,44
50	927300,98	8399831,25
51	926783,85	8399913,15
52	926269,90	8400013,06
53	925759,75	8400130,83
54	925254,02	8400266,35
55	924753,32	8400419,42
56	924258,28	8400589,88
57	923769,48	8400777,51
58	923287,53	8400982,09
59	922813,01	8401203,36
60	922346,50	8401441,06
61	921888,58	8401694,89
62	921439,79	8401964,55
63	921000,68	8402249,71
64	920571,80	8402550,02
65	920153,66	8402865,11
66	919746,76	8403194,60
67	919351,62	8403538,10
68	918968,70	8403895,17
69	918598,48	8404265,39
70	918241,41	8404648,31
71	917897,91	8405043,46
72	917568,42	8405450,35
73	917253,32	8405868,49
74	916953,01	8406297,38

75	916667,86	8406736,48
76	916398,20	8407185,27
77	916144,36	8407643,20
78	915906,67	8408109,70
79	915685,40	8408584,22
80	915480,82	8409066,17
81	915293,19	8409554,97
82	915122,73	8410050,02
83	914969,65	8410550,71
84	914834,14	8411056,44
85	914716,36	8411566,60
86	914616,46	8412080,55
87	914534,56	8412597,67
88	914470,75	8413117,34
89	914425,12	8413638,92
90	914397,72	8414161,78
91	914388,58	8414685,27
92	914397,72	8415208,76
93	914425,12	8415731,62
94	914470,75	8416253,20
95	914534,56	8416772,87
96	914616,46	8417289,99
97	914716,36	8417803,95
98	914834,14	8418314,10
99	914969,65	8418819,83
100	915122,73	8419320,53
101	915293,19	8419815,57
102	915480,82	8420304,37
103	915685,40	8420786,32
104	915906,67	8421260,84
105	916144,36	8421727,34
106	916398,20	8422185,27
107	916667,86	8422634,06
108	916953,01	8423073,16
109	917253,32	8423502,05
110	917568,42	8423920,19
111	917897,91	8424327,08
112	918241,41	8424722,23
113	918598,48	8425105,15
114	918968,70	8425475,37
115	919351,62	8425832,44
116	919746,76	8426175,94
117	920153,66	8426505,43
118	920571,80	8426820,53

119	921000,68	8427120,83
120	921439,79	8427405,99
121	921888,58	8427675,65
122	922346,50	8427929,48
123	922813,01	8428167,18
124	923287,53	8428388,45
125	923769,48	8428593,03
126	924258,28	8428780,66
127	924753,32	8428951,12
128	925254,02	8429104,20
129	925759,75	8429239,71
130	926269,90	8429357,48
131	926783,85	8429457,39
132	927300,98	8429539,29
133	927820,65	8429603,10
134	928342,23	8429648,73
135	928865,09	8429676,13
136	929388,58	8429685,27
137	929912,07	8429676,13
138	930434,92	8429648,73
139	930956,50	8429603,10
140	931476,17	8429539,29
141	931993,30	8429457,39
142	932507,25	8429357,48
143	933017,41	8429239,71
144	933523,14	8429104,20
145	934023,83	8428951,12
146	934518,88	8428780,66
147	935007,68	8428593,03
148	935489,63	8428388,45
149	935964,14	8428167,18
150	936430,65	8427929,48
151	936888,58	8427675,65
152	937337,37	8427405,99
153	937776,47	8427120,83
154	938205,36	8426820,53
155	938623,50	8426505,43
156	939030,39	8426175,94
157	939425,54	8425832,44
158	939808,45	8425475,37
159	940178,67	8425105,15
160	940535,75	8424722,23
161	940879,24	8424327,08
162	941208,74	8423920,19

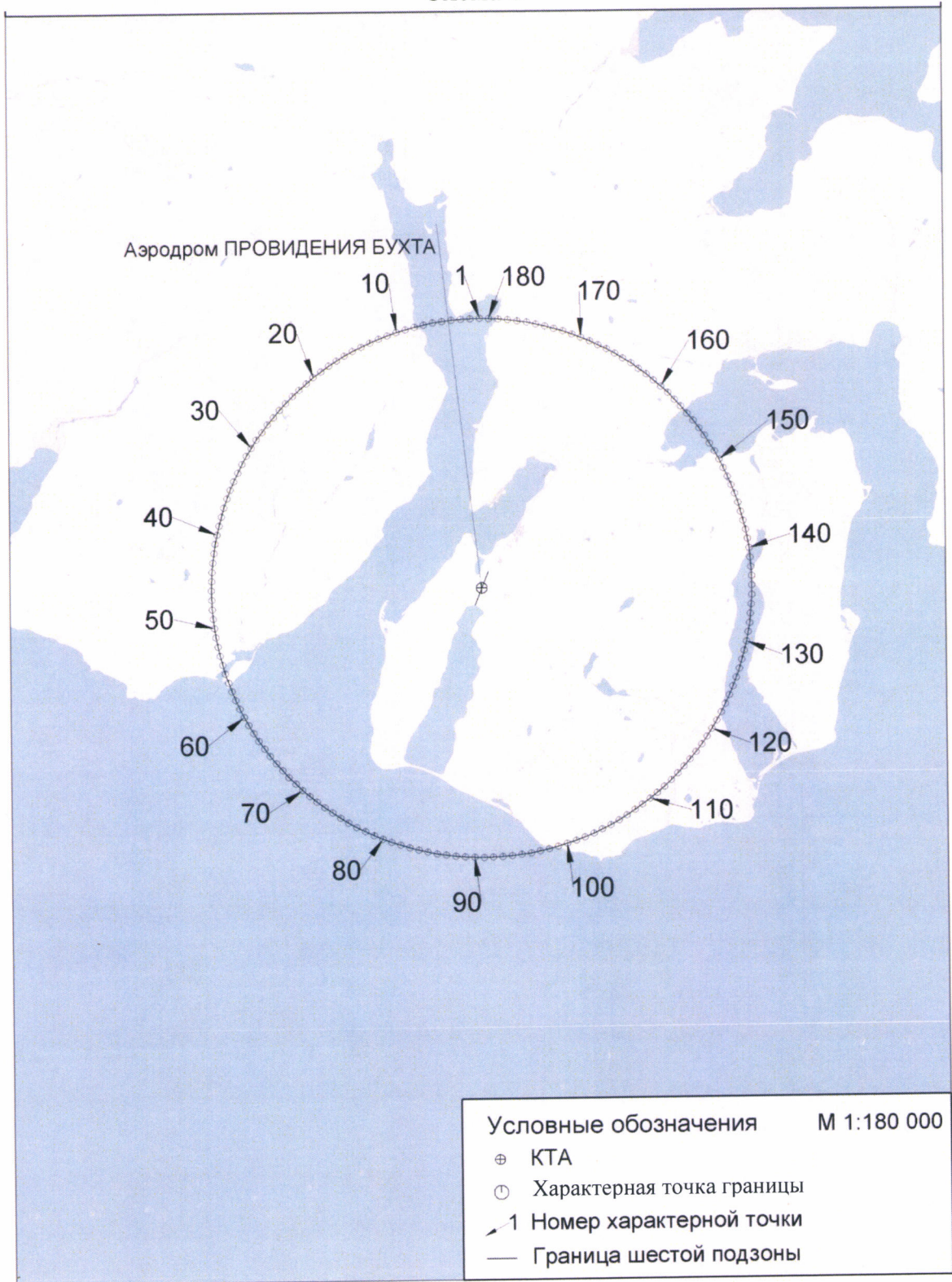
163	941523,83	8423502,05
164	941824,14	8423073,16
165	942109,30	8422634,06
166	942378,96	8422185,27
167	942632,79	8421727,34
168	942870,49	8421260,84
169	943091,76	8420786,32
170	943296,34	8420304,37
171	943483,97	8419815,57
172	943654,43	8419320,53
173	943807,50	8418819,83
174	943943,01	8418314,10
175	944060,79	8417803,95
176	944160,69	8417289,99
177	944242,60	8416772,87
178	944306,41	8416253,20
179	944352,04	8415731,62
180	944379,44	8415208,76
1	944388,58	8414685,27

10.3. Кадастровые кварталы, в границах территорий которых полностью или частично расположена шестая подзона приаэродромной территории аэродрома гражданской авиации Провидения, бухта: 87:07:060001, 87:07:060002, 87:07:060003, 87:07:010001.

10.4. Муниципальное образование, в границах территории которого расположена шестая подзона приаэродромной территории аэродрома гражданской авиации Провидения, бухта: Провиденский городской округ.

10.5. Графическое изображение границы шестой подзоны приаэродромной территории аэродрома гражданской авиации Провидения, бухта приведено на схеме 6.

Схема 6



## 11. Описание границ седьмой подзоны:

11.1. Седьмая подзона приаэродромной территории аэродрома гражданской авиации Провидения, бухта определена из условий воздействия авиационного шума и включает территорию, ограниченную контуром эквивалентного уровня звука для дневного времени суток.

11.2. Перечень координат характерных точек границ седьмой подзоны приаэродромной территории аэродрома гражданской авиации Провидения, бухта приведен в таблице 7.1.

Таблица 7.1

Обозначение характерных точек границ	Координаты МСК-87	
	X	Y
1	931793,60	8415312,30
2	931792,20	8415338,40
3	931782,00	8415365,20
4	931769,90	8415384,40
5	931752,20	8415405,60
6	931721,60	8415434,70
7	931694,60	8415455,30
8	931671,10	8415470,80
9	931646,10	8415481,30
10	931596,30	8415497,50
11	931551,40	8415512,50
12	931485,10	8415531,90
13	931392,40	8415554,20
14	931339,70	8415565,10
15	931276,40	8415571,60
16	931173,40	8415580,60
17	931118,40	8415584,10
18	931017,60	8415588,90
19	930956,40	8415589,20
20	930906,40	8415581,30
21	930858,30	8415564,80
22	930818,40	8415554,60
23	930752,80	8415537,10
24	930725,50	8415554,40
25	930678,30	8415577,10
26	930628,70	8415594,10
27	930577,50	8415605,20

28	930525,30	8415610,40
29	930472,90	8415609,40
30	930358,00	8415600,50
31	930237,30	8415643,60
32	930152,80	8415701,60
33	930081,40	8415740,60
34	930035,10	8415762,50
35	929986,70	8415779,10
36	929936,60	8415790,00
37	929885,70	8415795,20
38	929834,40	8415794,60
39	929725,60	8415777,40
40	929639,70	8415761,40
41	929587,00	8415748,30
42	929536,10	8415728,90
43	929488,10	8415703,50
44	929443,40	8415672,50
45	929402,80	8415636,40
46	929233,10	8415465,80
47	929198,60	8415426,90
48	929168,80	8415384,20
49	929144,10	8415338,30
50	929124,90	8415289,90
51	929111,50	8415239,60
52	929103,90	8415188,10
53	929102,30	8415136,00
54	928294,90	8414825,90
55	928201,60	8414790,10
56	928067,60	8414738,60
57	928023,00	8414718,70
58	927980,90	8414694,00
59	927941,70	8414665,00
60	927905,90	8414631,90
61	927873,90	8414595,10
62	927846,00	8414555,00
63	927825,50	8414519,00
64	927804,10	8414467,10
65	927790,50	8414420,20
66	927784,60	8414386,50
67	927782,50	8414385,40
68	927709,90	8414346,80
69	927583,90	8414276,20
70	927536,40	8414248,20
71	927498,90	8414225,50

72	927455,40	8414198,30
73	927410,50	8414169,20
74	927365,90	8414139,10
75	927315,70	8414103,50
76	927288,60	8414083,30
77	927253,80	8414056,20
78	927215,40	8414024,20
79	927182,30	8413994,30
80	927148,40	8413960,60
81	927119,40	8413927,20
82	927094,90	8413892,80
83	927079,10	8413863,00
84	927070,70	8413837,20
85	927068,60	8413823,80
86	927069,10	8413805,60
87	927073,10	8413790,20
88	927079,80	8413777,20
89	927094,50	8413760,30
90	927126,50	8413740,10
91	927163,10	8413727,20
92	927218,80	8413716,80
93	927278,40	8413712,30
94	927340,30	8413712,10
95	927428,80	8413717,20
96	927529,10	8413728,40
97	927611,20	8413740,70
98	927689,90	8413754,60
99	927757,60	8413768,00
100	927862,20	8413791,00
101	927994,20	8413823,30
102	928005,70	8413826,40
103	928012,30	8413820,40
104	928054,80	8413789,80
105	928100,70	8413764,40
106	928149,20	8413744,40
107	928199,60	8413730,30
108	928251,40	8413722,10
109	928303,80	8413720,00
110	928356,10	8413723,90
111	928407,60	8413734,00
112	928457,50	8413749,90
113	930715,70	8414619,60
114	930761,60	8414640,30
115	930805,00	8414666,00



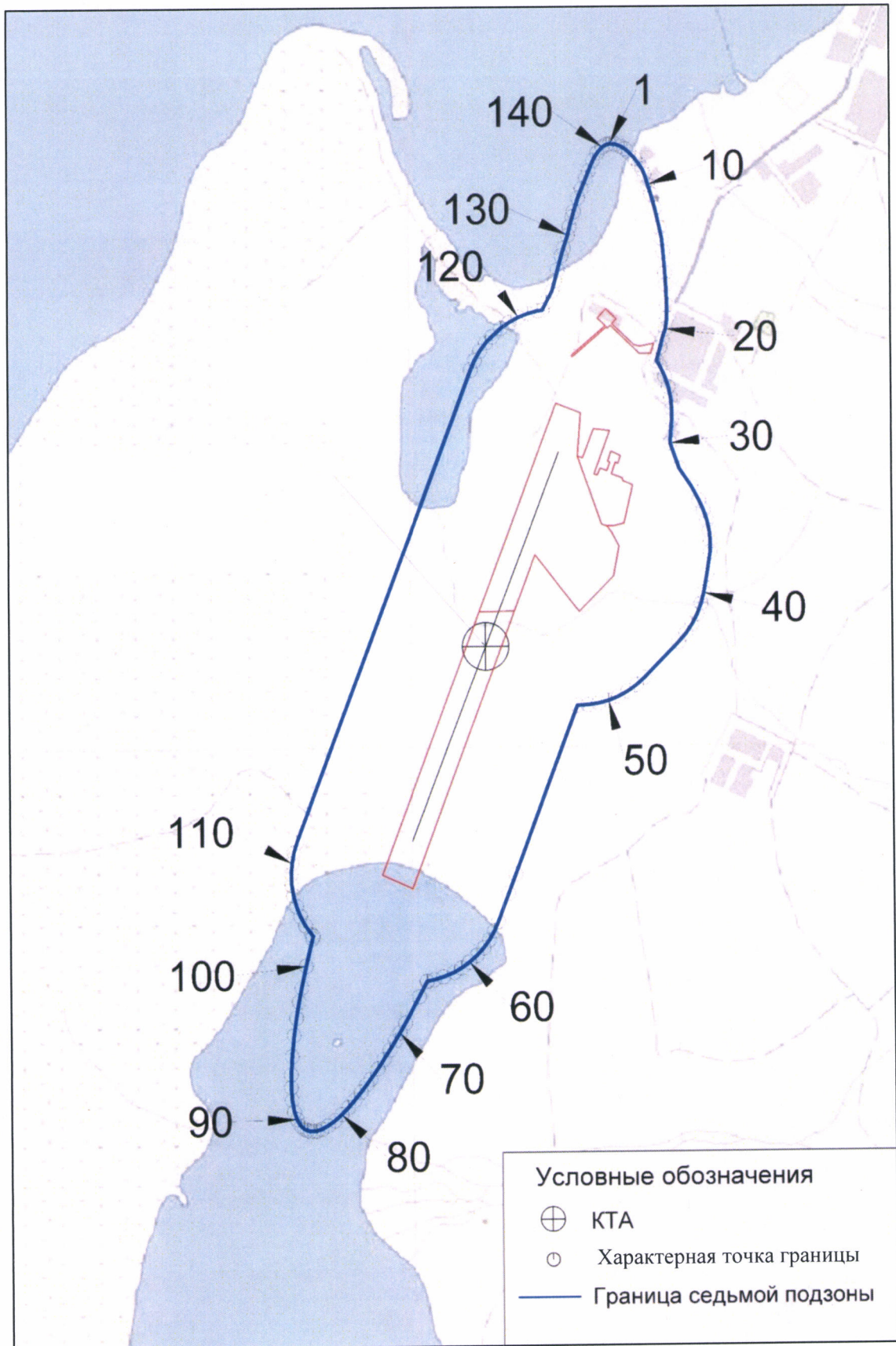
116	930845,20	8414696,50
117	930874,00	8414726,00
118	930914,20	8414769,80
119	930942,10	8414811,80
120	930965,10	8414856,60
121	930983,00	8414903,70
122	930995,50	8414952,60
123	930998,70	8414975,40
124	931038,40	8414995,70
125	931091,10	8415023,70
126	931140,60	8415038,80
127	931192,50	8415052,20
128	931258,90	8415070,70
129	931295,80	8415081,90
130	931357,10	8415102,40
131	931397,40	8415112,30
132	931445,90	8415126,10
133	931470,10	8415133,10
134	931536,30	8415154,50
135	931578,80	8415172,00
136	931630,10	8415194,40
137	931664,60	8415208,10
138	931716,90	8415230,10
139	931750,40	8415249,80
140	931777,90	8415275,70
141	931789,20	8415295,00
1	931793,60	8415312,30

11.4. Кадастровые кварталы, входящие в границы седьмой подзоны приаэродромной территории аэродрома гражданской авиации Провидения, бухта: 87:07:060002, 87:07:060003.

11.5. Муниципальное образование, в границах территории которого расположена седьмая подзона приаэродромной территории аэродрома гражданской авиации Провидения, бухта: Провиденский городской округ.

11.6. Графическое изображение границы седьмой подзоны приаэродромной территории аэродрома гражданской авиации Провидения, бухта приведено на схеме 7.

Схема 7



**III. Перечень ограничений использования земельных участков и (или) расположенных на них объектов недвижимости и осуществления экономической и иной деятельности в границах приаэродромной территории аэродрома гражданской авиации Провидения, бухта**

12. Приаэродромная территория аэродрома гражданской авиации Провидения, бухта является зоной с особыми условиями использования территорий.

В соответствии с требованиями Воздушного кодекса Российской Федерации и Федерального закона от 1 июля 2017 г. № 135-ФЗ «О внесении изменений в отдельные законодательные акты Российской Федерации в части совершенствования порядка установления и использования приаэродромной территории и санитарно-защитной зоны» (далее – Федеральный закон № 135-ФЗ) на приаэродромной территории аэродрома гражданской авиации Провидения, бухта установлены ограничения использования объектов недвижимости и осуществления деятельности.

12.1. Первая подзона приаэродромной территории аэродрома гражданской авиации Провидения, бухта:

Перечень ограничений использования объектов недвижимости и осуществления деятельности	Обоснование ограничений
В границах первой подзоны запрещается размещать объекты, не предназначенные для организации и обслуживания воздушного движения и воздушных перевозок, обеспечения взлета, посадки, руления и стоянки воздушных судов.	1. Подпункт 1 пункта 3 статьи 47 Воздушного кодекса Российской Федерации. 2. Подпункт 1 пункта 3 статьи 1 Федерального закона № 135-ФЗ. 3. Подпункт «а» пункта 1(1) Положения.

12.2. Вторая подзона приаэродромной территории аэродрома гражданской авиации Провидения, бухта:

Перечень ограничений использования объектов недвижимости и осуществления деятельности	Обоснование ограничений
В границах второй подзоны запрещается размещать объекты, не предназначенные для обслуживания пассажиров и обработки багажа, грузов и почты, обслуживания воздушных судов, хранения авиационного топлива и заправки воздушных судов, обеспечения энергоснабжения, а также объекты, не относящиеся к инфраструктуре аэропорта.	1. Подпункт 2 пункта 3 статьи 47 Воздушного кодекса Российской Федерации. 2. Подпункт 2 пункта 3 статьи 1 Федерального закона № 135-ФЗ. 3. Подпункт «а» пункта 1(1) Положения.

12.3. Третья подзона приаэродромной территории аэродрома гражданской авиации Провидения, бухта:

Перечень ограничений использования объектов недвижимости и осуществления деятельности	Обоснование ограничений
1. В границах третьей подзоны запрещается размещать объекты, высота которых превышает ограничения, приведенные в пункте 2 настоящей таблицы. 2. Строительство и реконструкция зданий, сооружений в границах третьей подзоны разрешается только после определения максимально допустимой высоты здания, сооружения в зависимости от местоположения	1. Подпункт 3 пункта 3 статьи 47 Воздушного кодекса Российской Федерации. 2. Подпункт 3 пункта 3 статьи 1 Федерального закона № 135-ФЗ. 3. Подпункт «б» пункта 1(1) Положения.

Перечень ограничений использования объектов недвижимости и осуществления деятельности	Обоснование ограничений
<p>путем проведения соответствующих расчетов в соответствии с требованиями ФАП-262 с учетом следующих абсолютных высот ограничения объектов в Балтийской системе высот 1977 года<sup>5</sup>:</p> <p>Сектор 1 от 61 м до 71 м</p> <p>Сектор 2 от 51 м до 71 м</p> <p>Сектор 3 от 41 м до 71 м</p> <p>Сектор 4 от 48 м до 71 м</p> <p>Сектор 5 от 49 м до 71 м</p> <p>Сектор 6 от 32 м до 71 м</p> <p>Сектор 7 от 46 м до 71 м</p> <p>Сектор 8 от 46 м до 71 м</p> <p>Сектор 9 от 46 м до 71 м</p> <p>Сектор 10 от 46 м до 71 м</p> <p>Сектор 11 от 35 м до 71 м</p> <p>Сектор 12 от 35 м до 71 м</p> <p>Сектор 13 от 35 м до 71 м</p> <p>Сектор 14 от 23 м до 71 м</p> <p>Сектор 15 от 30 м до 71 м</p> <p>Сектор 16 от 40 м до 71 м</p> <p>Сектор 17 от 50 м до 71 м</p> <p>Сектор 18 от 61 м до 71 м</p> <p>Сектор 19 от 32 м до 48 м</p>	

<sup>5</sup> Постановление Правительства Российской Федерации от 24 ноября 2016 г. № 1240 «Об установлении государственных систем координат, государственной системы высот и государственной гравиметрической системы» (далее – постановление Правительства № 1240).

Перечень ограничений использования объектов недвижимости и осуществления деятельности	Обоснование ограничений
Сектор 20 от 23 м до 49 м	
Сектор 21 от 21 м до 32 м	
Сектор 22 от 21 м до 46 м	
Сектор 23 от 21 м до 46 м	
Сектор 24 от 21 м до 46 м	
Сектор 25 от 7 м до 46 м	
Сектор 26 от 7 м до 35 м	
Сектор 27 от 9 м до 35 м	
Сектор 28 от 16 м до 35 м	
Сектор 29 от 61 м до 71 м	
Сектор 30 от 51 м до 71 м	
Сектор 31 от 41 м до 71 м	
Сектор 32 от 48 м до 71 м	
Сектор 33 от 49 м до 71 м	
Сектор 34 от 32 м до 71 м	
Сектор 35 от 46 м до 71 м	
Сектор 36 от 46 м до 71 м	
Сектор 37 от 46 м до 71 м	
Сектор 38 от 46 м до 71 м	
Сектор 39 от 35 м до 71 м	
Сектор 40 от 35 м до 71 м	
Сектор 41 от 35 м до 71 м	
Сектор 42 от 23 м до 71 м	
Сектор 43 от 30 м до 71 м	
Сектор 44 от 40 м до 71 м	
Сектор 45 от 50 м до 71 м	
Сектор 46 от 61 м до 71 м	

Перечень ограничений использования объектов недвижимости и осуществления деятельности	Обоснование ограничений
Сектор 47 от 32 м до 48 м	
Сектор 48 от 23 м до 49 м	
Сектор 49 от 21 м до 32 м	
Сектор 50 от 21 м до 46 м	
Сектор 51 от 21 м до 46 м	
Сектор 52 от 21 м до 46 м	
Сектор 53 от 7 м до 46 м	
Сектор 54 от 7 м до 35 м	
Сектор 55 от 9 м до 35 м	
Сектор 56 от 16 м до 35 м	
Сектор 57 21 м	
Сектор 58 от 21 м до 26 м	
Сектор 59 от 26 м до 34 м	
Сектор 60 от 34 м до 42 м	
Сектор 61 от 42 м до 50 м	
Сектор 62 от 50 м до 58 м	
Сектор 63 от 58 м до 66 м	
Сектор 64 от 66 м до 74 м	
Сектор 65 от 74 м до 82 м	
Сектор 66 от 82 м до 90 м	
Сектор 67 от 90 м до 98 м	
Сектор 68 от 98 м до 106 м	
Сектор 69 от 106 м до 112 м	
Сектор 70 от 112 м до 118 м	
Сектор 71 от 118 м до 125 м	
Сектор 72 от 125 м до 133 м	
Сектор 73 от 133 м до 141 м	

Перечень ограничений использования объектов недвижимости и осуществления деятельности	Обоснование ограничений
Сектор 74 от 141 м до 149 м	
Сектор 75 от 149 м до 157 м	
Сектор 76 от 157 м до 164 м	
Сектор 77 от 164 м до 171 м	
Сектор 78 171 м	
Сектор 79 от 171 м до 258 м	
Сектор 80 от 7 м до 12 м	
Сектор 81 от 12 м до 20 м	
Сектор 82 от 20 м до 28 м	
Сектор 83 от 28 м до 36 м	
Сектор 84 от 36 м до 44 м	
Сектор 85 от 44 м до 52 м	
Сектор 86 от 52 м до 60 м	
Сектор 87 от 60 м до 68 м	
Сектор 88 от 68 м до 76 м	
Сектор 89 от 76 м до 84 м	
Сектор 90 от 84 м до 92 м	
Сектор 91 от 92 м до 100 м	
Сектор 92 от 100 м до 107 м	
Сектор 93 от 107 м до 113 м	
Сектор 94 от 113 м до 119 м	
Сектор 95 от 119 м до 127 м	
Сектор 96 от 127 м до 135 м	
Сектор 97 от 135 м до 143 м	
Сектор 98 от 143 м до 151 м	
Сектор 99 от 151 м до 158 м	
Сектор 100 от 158 м до 164 м	



Перечень ограничений использования объектов недвижимости и осуществления деятельности	Обоснование ограничений
Сектор 101 от 164 м до 171 м Сектор 102 171 м Сектор 103 от 171 м до 244 м Сектор 104 71 м Сектор 105 71 м Сектор 106 от 71 м до 96 м Сектор 107 от 96 м до 121 м Сектор 108 от 121 м до 146 м Сектор 109 от 146 м до 171 м Сектор 110 от 71 м до 96 м Сектор 111 от 96 м до 121 м Сектор 112 от 121 м до 146 м Сектор 113 от 146 м до 171 м Сектор 114 171 м Сектор 115 171 м	

12.4. Четвертая подзона приаэродромной территории аэродрома гражданской авиации Провидения, бухта, в которой в соответствии с постановлением Правительства № 1240 абсолютная высота ограничения объектов устанавливается в Балтийской системе высот 1977 года:

Перечень ограничений использования объектов недвижимости и осуществления деятельности	Обоснование ограничений
1. В границах четвертой подзоны запрещается размещать объекты, создающие помехи в работе наземных объектов средств и	1. Подпункт 4 пункта 3 статьи 47 Воздушного кодекса Российской Федерации.

Перечень ограничений использования объектов недвижимости и осуществления деятельности	Обоснование ограничений
<p>систем обслуживания воздушного движения, навигации, посадки и связи, предназначенных для организации воздушного движения и расположенных вне первой подзоны.</p> <p>2. В границах четвертой подзоны запрещается без согласования с оператором аэродрома размещение объектов, превышающих следующие абсолютные высотные ограничения:</p> <p>Сектор 1 от 26 м до 42 м  Сектор 2 от 19 м до 31 м  Сектор 3 от 19 м до 32 м  Сектор 4 от 19 м до 36 м  Сектор 5 от 30 м до 47 м  Сектор 6 от 28 м до 36 м  Сектор 7 от 36 м до 40 м  Сектор 8 от 40 м до 44 м  Сектор 9 от 44 м до 48 м  Сектор 10 от 32 м до 45 м  Сектор 11 от 40 м до 52 м  Сектор 12 от 48 м до 54 м  Сектор 13 от 54 м до 58 м  Сектор 14 от 58 м до 63 м  Сектор 15 от 63 м до 67 м  Сектор 16 от 67 м до 71 м  Сектор 17 от 71 м до 76 м  Сектор 18 от 76 м до 80 м</p>	<p>2. Подпункт 4 пункта 3 статьи 1 Федерального закона № 135-ФЗ.</p> <p>3. Подпункт «в» пункта 1(1) Положения.</p>

Перечень ограничений использования объектов недвижимости и осуществления деятельности	Обоснование ограничений
Сектор 19 от 19 м до 38 м	
Сектор 20 40 м	
Сектор 21 45 м	
Сектор 22 41 м	
Сектор 23 61 м	
Сектор 24 64 м	
Сектор 25 52 м	
Сектор 26 54 м	
Сектор 27 72 м	
Сектор 28 81 м	
Сектор 29 75 м	
Сектор 30 88 м	
Сектор 31 117 м	
Сектор 32 88 м	
Сектор 33 56 м	
Сектор 34 80 м	
Сектор 35 84 м	
Сектор 36 154 м	
Сектор 37 165 м	
Сектор 38 119 м	
Сектор 39 97 м	
Сектор 40 56 м	
Сектор 41 680 м	
Сектор 42 662 м	
Сектор 43 685 м	
Сектор 44 751 м	
Сектор 45 823 м	

Перечень ограничений использования объектов недвижимости и осуществления деятельности	Обоснование ограничений
Сектор 46    754 м Сектор 47    564 м Сектор 48    632 м Сектор 49    549 м Сектор 50    460 м Сектор 51    507 м Сектор 52    636 м Сектор 53    645 м Сектор 54    572 м Сектор 55    707 м Сектор 56    722 м Сектор 57    768 м Сектор 58    697 м	

12.5. Пятая подзона приаэродромной территории аэродрома гражданской авиации Провидения, бухта:

Перечень ограничений использования объектов недвижимости и осуществления деятельности	Обоснование ограничений
<p>1. В границах пятой подзоны запрещается размещать опасные производственные объекты<sup>6</sup>, функционирование которых может повлиять на безопасность полетов воздушных судов.</p> <p>2. В границах пятой подзоны допускается эксплуатация, строительство, реконструкция, капитальный ремонт, ввод в эксплуатацию,</p>	<p>1. Подпункт 5 пункта 3 статьи 47 Воздушного кодекса Российской Федерации.</p> <p>2. Подпункт 5 пункта 3 статьи 1 Федерального закона № 135-ФЗ.</p> <p>3. Подпункт «г» пункта 1(1) Положения.</p> <p>4. Пункт 4 статьи 3</p>

<sup>6</sup> Пункт 1 статьи 2 Федерального закона от 21 июля 1997 г. № 116-ФЗ «О промышленной безопасности опасных производственных объектов» (далее – Федеральный закон № 116-ФЗ).

Перечень ограничений использования объектов недвижимости и осуществления деятельности	Обоснование ограничений
<p>техническое перевооружение, консервация (далее – размещение) опасных производственных объектов при их соответствии установленным в пункте 3 настоящей таблицы ограничениям.</p> <p>3. Максимальные радиусы зон поражения при происшествиях техногенного характера на опасных производственных объектах, находящихся в пятой подзоне, в которых размещение таких объектов возможно, не должны достигать:</p> <p>по вертикали – высоты пролета воздушных судов (высота поверхности ограничения препятствий в третьей подзоне);</p> <p>по горизонтали – внешних границ первой и второй подзон.</p> <p>4. При невозможности соблюдения ограничений, предусмотренных пунктом 3 настоящей таблицы, размещение опасных производственных объектов должно выполняться на основании специальных технических условий, разработанных для конкретного объекта капитального строительства в соответствии с положениями приказа Минстроя России от 30 ноября 2020 г. № 734/пр «Об утверждении Порядка разработки и согласования специальных технических условий для разработки проектной документации на объект капитального строительства» (зарегистрирован Минюстом России 18 декабря 2020 г., регистрационный № 61581) с изменениями, внесенными приказом Минстроя России от 22 октября 2021 г. № 774/пр (зарегистрирован Минюстом России 29 ноября 2021 г., регистрационный № 66058)</p>	Федерального закона № 116-ФЗ.

Перечень ограничений использования объектов недвижимости и осуществления деятельности	Обоснование ограничений
(далее – Приказ № 734) <sup>7</sup> , и (или) обоснования безопасности опасного производственного объекта, разрабатываемого на основании Федерального закона № 116-ФЗ.	

12.6. Шестая подзона приаэродромной территории аэродрома гражданской авиации Провидения, бухта:

Перечень ограничений использования объектов недвижимости и осуществления деятельности	Обоснование ограничений
<p>1. В границах шестой подзоны запрещается размещать объекты, способствующие привлечению и массовому скоплению птиц.</p> <p>2. Допускается размещать в границах шестой подзоны объекты по обращению с твердыми коммунальными отходами, пищевыми и биологическими отходами в случае наличия заключения по результатам орнитологического исследования на предмет отсутствия факторов, способствующих привлечению и массовому скоплению птиц, и (или) достаточности мер защиты указанных объектов от привлечения и массового скопления птиц, проведенного в соответствии с пунктом 1(4) Положения.</p>	<p>1. Подпункт 6 пункта 3 статьи 47 Воздушного кодекса Российской Федерации.</p> <p>2. Подпункт 6 пункта 3 статьи 1 Федерального закона № 135-ФЗ.</p> <p>3. Подпункт «д» пункта 1(1), пункт 1(4) Положения.</p>

12.7. Седьмая подзона приаэродромной территории аэродрома гражданской авиации Провидения, бухта:

<sup>7</sup> В соответствии с пунктом 2 Приказа № 734 данный акт действует до 1 сентября 2026 г.

Перечень ограничений использования объектов недвижимости и осуществления деятельности	Обоснование ограничений
<p>В границах седьмой подзоны ввиду превышения уровня шумового воздействия в зоне запрета строительства нормируемых объектов запрещается размещать:</p> <p>а) палаты больниц и санаториев, операционные больницы;</p> <p>б) кабинеты врачей поликлиник, амбулаторий, диспансеров, больниц, санаториев;</p> <p>в) классные помещения, учебные кабинеты, учительские комнаты, аудитории образовательных организаций, конференц-залы, читальные залы библиотек;</p> <p>г) музыкальные классы;</p> <p>д) жилые комнаты квартир, домов стационарных организаций социального обслуживания, организации для детей-сирот и детей, оставшихся без попечения родителей, спальные помещения в школах-интернатах, дошкольных образовательных организациях, домов отдыха, пансионатов;</p> <p>е) жилые комнаты общежитий и номера гостиниц;</p> <p>ж) территории, непосредственно прилегающие к зданиям больниц и санаториев;</p> <p>з) территории, непосредственно прилегающие к зданиям жилых домов, домов отдыха, пансионатов, домов-интернатов для престарелых и инвалидов, дошкольных образовательных организаций и других образовательных организаций;</p> <p>и) территории, непосредственно прилегающие к зданиям гостиниц и общежитий;</p> <p>к) площадки отдыха, функционально выделенные на территории микрорайонов и групп жилых домов, домов отдыха, пансионатов, стационарных организаций</p>	<p>1. Подпункт 7 пункта 3 статьи 47 Воздушного кодекса Российской Федерации.</p> <p>2. Подпункт 7 пункта 3 статьи 1 Федерального закона № 135-ФЗ.</p> <p>3. Подпункт «е» пункта 1(1) Положения.</p> <p>4. Пункт 4 статьи 1, пункт 7 статьи 30 Градостроительного кодекса Российской Федерации.</p> <p>5. Пункт 1 статьи 23 Федерального закона от 30 марта 1999 г. № 52-ФЗ «О санитарно-эпидемиологическом благополучии населения».</p> <p>6. Санитарные правила и нормы СанПиН 1.2.3685-21 «Гигиенические нормативы и требования к обеспечению безопасности и (или) безвредности для человека факторов среды обитания», утвержденные постановлением № 2.</p>

Перечень ограничений использования объектов недвижимости и осуществления деятельности	Обоснование ограничений
социального обслуживания, организаций для детей-сирот и детей, оставшихся без попечения родителей, площадки дошкольных образовательных организаций и других образовательных организаций.	