



МИНИСТЕРСТВО ТРАНСПОРТА РОССИЙСКОЙ ФЕДЕРАЦИИ
ФЕДЕРАЛЬНОЕ АГЕНТСТВО ВОЗДУШНОГО ТРАНСПОРТА

(РОСАВИАЦИЯ)

МИНИСТЕРСТВО ТРАНСПОРТА РОССИЙСКОЙ ФЕДЕРАЦИИ

ПРИКАЗ

ЗАРЕГИСТРИРОВАНО

Москва

№

16-П

Регистрационный № 77898

от "16" апреля 2024.

15 января 2024г.

**Об установлении приаэродромной территории аэродрома
гражданской авиации Певек**

В соответствии со статьей 47 Воздушного кодекса Российской Федерации, подпунктом «в» пункта 2 Положения о приаэродромной территории, утвержденного постановлением Правительства Российской Федерации от 2 декабря 2017 г. № 1460, п р и к а з ы в а ю:

1. Установить приаэродромную территорию аэродрома гражданской авиации Певек согласно приложению к настоящему приказу.

2. Настоящий приказ действует в течение срока, указанного в пункте 4 постановления Правительства Российской Федерации от 2 декабря 2017 г. № 1460 «Об утверждении Положения о приаэродромной территории и Правил разрешения разногласий, возникающих между высшими исполнительными органами государственной власти субъектов Российской Федерации, уполномоченными Правительством Российской Федерации федеральными органами исполнительной власти и Федеральной службой по надзору в сфере защиты прав потребителей и благополучия человека при согласовании проекта акта об установлении приаэродромной территории и при определении границ седьмой подзоны приаэродромной территории».

Руководитель

Д.В. Ядров

**Приаэродромная территория
аэродрома гражданской авиации Певек**

I. Общие положения

1. Граница приаэродромной территории аэродрома гражданской авиации Певек установлена путем наложения границ семи подзон.

2. В подзонах приаэродромной территории аэродрома гражданской авиации Певек устанавливаются следующие ограничения использования земельных участков и (или) расположенных на них объектов недвижимости и осуществления экономической и иной деятельности (далее – ограничения использования объектов недвижимости и осуществления деятельности)¹:

первая подзона, в которой запрещается размещать объекты, не предназначенные для организации и обслуживания воздушного движения и воздушных перевозок, обеспечения взлета, посадки, руления и стоянки воздушных судов;

вторая подзона, в которой запрещается размещать объекты, не предназначенные для обслуживания пассажиров и обработки багажа, грузов и почты, обслуживания воздушных судов, хранения авиационного топлива и заправки воздушных судов, обеспечения энергоснабжения, а также объекты, не относящиеся к инфраструктуре аэропорта;

третья подзона, в которой запрещается размещать объекты, высота которых превышает ограничения, установленные уполномоченным Правительством

¹ Статья 47 Воздушного кодекса Российской Федерации; пункт 1(1) Положения о приаэродромной территории, утвержденного постановлением Правительства Российской Федерации от 2 декабря 2017 г. № 1460 (далее соответственно – Положение, постановление № 1460), в соответствии с пунктом 4 постановления № 1460 данный акт действует до 1 сентября 2029 г.

Российской Федерации федеральным органом исполнительной власти при установлении соответствующей приаэродромной территории;

четвертая подзона, в которой запрещается размещать объекты, создающие помехи в работе наземных объектов средств и систем обслуживания воздушного движения, навигации, посадки и связи, предназначенных для организации воздушного движения и расположенных вне первой подзоны;

пятая подзона, в которой запрещается размещать опасные производственные объекты, функционирование которых может повлиять на безопасность полетов воздушных судов;

шестая подзона, в которой запрещается размещать объекты, способствующие привлечению и массовому скоплению птиц;

седьмая подзона, в которой в целях предотвращения негативного физического воздействия устанавливается перечень ограничений использования земельных участков, определенный в соответствии с земельным законодательством с учетом положений Воздушного кодекса Российской Федерации. При этом под указанным негативным физическим воздействием понимается несоответствие эквивалентного уровня звука, возникающего в связи с полетами воздушных судов, санитарно-эпидемиологическим требованиям².

² Постановление Главного государственного санитарного врача Российской Федерации от 28 января 2021 г. № 2 «Об утверждении санитарных правил и норм СанПиН 1.2.3685-21 «Гигиенические нормативы и требования к обеспечению безопасности и (или) безвредности для человека факторов среды обитания» (зарегистрировано Министерством юстиции Российской Федерации 29 января 2021 г., регистрационный № 62296) с изменениями, внесенными постановлением Главного государственного санитарного врача Российской Федерации от 30 декабря 2022 г. № 24 (зарегистрировано Министерством юстиции Российской Федерации 9 марта 2023 г., регистрационный № 72558) (далее – постановление № 2), в соответствии с пунктом 3 постановления № 2 данный акт действует до 1 марта 2027 г.; постановление Главного государственного санитарного врача Российской Федерации от 28 января 2021 г. № 3 «Об утверждении санитарных правил и норм СанПиН 2.1.3684-21 «Санитарно-эпидемиологические требования к содержанию территорий городских и сельских поселений, к водным объектам, питьевой воде и питьевому водоснабжению, атмосферному воздуху, почвам, жилым помещениям, эксплуатации производственных, общественных помещений, организации и проведению санитарно-противоэпидемических (профилактических) мероприятий» (зарегистрировано Министерством юстиции Российской Федерации 29 января 2021 г., регистрационный № 62297) с изменениями, внесенными постановлениями Главного государственного санитарного врача Российской Федерации от 26 июня 2021 г. № 16 (зарегистрировано Министерством юстиции Российской Федерации 7 июля 2021 г., регистрационный № 64146), от 14 декабря 2021 г. № 37 (зарегистрировано Министерством юстиции Российской Федерации 30 декабря 2021 г., регистрационный № 66692), от 14 февраля 2022 г. № 6 (зарегистрировано Министерством юстиции Российской Федерации 17 февраля 2022 г., регистрационный № 67331) (далее – постановление № 3), в соответствии с пунктом 3 постановления № 3 данный акт действует до 1 марта 2027 г.

3. Настоящее приложение включает³:

текстовое и графическое описания местоположения границ приаэродромной территории и выделенных на ней семи подзон и зон (секторов) внутри указанных подзон;

перечень координат характерных точек границ в системе координат, используемой для ведения Единого государственного реестра недвижимости (далее – перечень координат характерных точек границ);

перечень ограничений использования объектов недвижимости и осуществления деятельности в соответствии со статьей 47 Воздушного кодекса Российской Федерации.

II. Описание границ приаэродромной территории аэродрома гражданской авиации Певек

4. Описание границ приаэродромной территории аэродрома гражданской авиации Певек в соответствии с подпунктом «а» пункта 3 Положения включает перечень координат характерных точек границ.

4.1. Граница приаэродромной территории аэродрома гражданской авиации Певек установлена по границе наиболее удалённых от контрольной точки аэродрома (далее – КТА) внешних границ подзон.

4.2. Перечень координат характерных точек границ приаэродромной территории аэродрома гражданской авиации Певек приведен в таблице 1.1.

Таблица 1.1

Обозначение характерных точек границ	Координаты МСК-87 зона 5	
	X	Y
1	1519680,27	5488590,24
2	1519763,60	5488786,56
3	1519984,87	5489261,08
4	1520222,56	5489727,58
5	1520476,40	5490185,51
6	1520746,06	5490634,30
7	1521031,21	5491073,40
8	1521331,52	5491502,29

³ Статья 47 Воздушного кодекса Российской Федерации, пункт 3 Положения.

Обозначение характерных точек границ	Координаты МСК-87 зона 5	
	X	Y
9	1521646,62	5491920,43
10	1521976,11	5492327,32
11	1522319,61	5492722,47
12	1522676,68	5493105,39
13	1523046,90	5493475,61
14	1523429,82	5493832,68
15	1523824,96	5494176,18
16	1524231,86	5494505,67
17	1524650,00	5494820,76
18	1525078,88	5495121,07
19	1525517,99	5495406,23
20	1525966,78	5495675,89
21	1526424,70	5495929,72
22	1526891,21	5496167,42
23	1527365,73	5496388,69
24	1527847,68	5496593,27
25	1528336,48	5496780,90
26	1528831,52	5496951,36
27	1529332,22	5497104,44
28	1529837,95	5497239,95
29	1530348,10	5497357,72
30	1530862,06	5497457,63
31	1531379,18	5497539,53
32	1531898,85	5497603,34
33	1532420,43	5497648,97
34	1532943,29	5497676,37
35	1533466,78	5497685,51
36	1533990,27	5497676,37
37	1534513,13	5497648,97
38	1535034,71	5497603,34
39	1535554,37	5497539,53
40	1536071,50	5497457,63
41	1536585,45	5497357,72
42	1537095,61	5497239,95
43	1537601,34	5497104,44
44	1538102,03	5496951,36
45	1538597,08	5496780,90
46	1539085,88	5496593,27
47	1539567,83	5496388,69
48	1540042,35	5496167,42

Обозначение характерных точек границ	Координаты МСК-87 зона 5	
	X	Y
49	1540508,85	5495929,72
50	1540966,78	5495675,89
51	1541415,57	5495406,23
52	1541854,67	5495121,07
53	1542283,56	5494820,76
54	1542701,70	5494505,67
55	1543108,59	5494176,18
56	1543503,74	5493832,68
57	1543886,65	5493475,61
58	1544256,88	5493105,39
59	1544613,95	5492722,47
60	1544957,44	5492327,32
61	1545286,94	5491920,43
62	1545602,03	5491502,29
63	1545902,34	5491073,40
64	1546187,50	5490634,30
65	1546457,16	5490185,51
66	1546710,99	5489727,58
67	1546948,69	5489261,08
68	1547169,96	5488786,56
69	1547374,54	5488304,61
70	1547562,17	5487815,81
71	1547732,63	5487320,76
72	1547885,70	5486820,07
73	1548021,21	5486314,34
74	1548138,99	5485804,18
75	1548238,89	5485290,23
76	1548320,80	5484773,11
77	1548384,61	5484253,44
78	1548430,24	5483731,86
79	1548457,64	5483209,00
80	1548466,78	5482685,51
81	1548457,64	5482162,02
82	1548430,24	5481639,16
83	1548384,61	5481117,58
84	1548352,67	5480857,50
85	1564828,41	5478962,46
86	1562448,18	5470134,15
87	1547253,29	5476780,77
88	1547169,96	5476584,46

Обозначение характерных точек границ	Координаты МСК-87 зона 5	
	X	Y
89	1546948,69	5476109,94
90	1546710,99	5475643,44
91	1546457,16	5475185,51
92	1546187,50	5474736,72
93	1545902,34	5474297,62
94	1545602,03	5473868,73
95	1545286,94	5473450,59
96	1544957,44	5473043,70
97	1544613,95	5472648,55
98	1544256,88	5472265,63
99	1543886,65	5471895,41
100	1543503,74	5471538,34
101	1543108,59	5471194,84
102	1542701,70	5470865,35
103	1542283,56	5470550,25
104	1541854,67	5470249,95
105	1541415,57	5469964,79
106	1540966,78	5469695,13
107	1540508,85	5469441,30
108	1540042,35	5469203,60
109	1539567,83	5468982,33
110	1539085,88	5468777,75
111	1538597,08	5468590,12
112	1538102,03	5468419,66
113	1537601,34	5468266,58
114	1537095,61	5468131,07
115	1536585,45	5468013,30
116	1536071,50	5467913,39
117	1535554,37	5467831,49
118	1535034,71	5467767,68
119	1534513,13	5467722,05
120	1533990,27	5467694,65
121	1533466,78	5467685,51
122	1532943,29	5467694,65
123	1532420,43	5467722,05
124	1531898,85	5467767,68
125	1531379,18	5467831,49
126	1530862,06	5467913,39
127	1530348,10	5468013,30
128	1529837,95	5468131,07

Обозначение характерных точек границ	Координаты МСК-87 зона 5	
	X	Y
129	1529332,22	5468266,58
130	1528831,52	5468419,66
131	1528336,48	5468590,12
132	1527847,68	5468777,75
133	1527365,73	5468982,33
134	1526891,21	5469203,60
135	1526424,70	5469441,30
136	1525966,78	5469695,13
137	1525517,99	5469964,79
138	1525078,88	5470249,95
139	1524650,00	5470550,25
140	1524231,86	5470865,35
141	1523824,96	5471194,84
142	1523429,82	5471538,34
143	1523046,90	5471895,41
144	1522676,68	5472265,63
145	1522319,61	5472648,55
146	1521976,11	5473043,70
147	1521646,62	5473450,59
148	1521331,52	5473868,73
149	1521031,21	5474297,62
150	1520746,06	5474736,72
151	1520476,40	5475185,51
152	1520222,56	5475643,44
153	1519984,87	5476109,94
154	1519763,60	5476584,46
155	1519559,02	5477066,41
156	1519371,39	5477555,21
157	1519200,93	5478050,25
158	1519047,85	5478550,95
159	1518912,34	5479056,68
160	1518794,56	5479566,83
161	1518694,66	5480080,79
162	1518612,76	5480597,91
163	1518548,95	5481117,58
164	1518503,32	5481639,16
165	1518475,92	5482162,02
166	1518466,78	5482685,51
167	1518475,92	5483209,00
168	1518503,32	5483731,86

Обозначение характерных точек границ	Координаты МСК-87 зона 5	
	X	Y
169	1518548,95	5484253,44
170	1518580,88	5484513,52
171	1502105,15	5486408,55
172	1504485,38	5495236,87
1	1519680,27	5488590,24

4.3. Перечень кадастровых кварталов, в границах территорий которых полностью или частично расположена приаэродромная территория аэродрома гражданской авиации Певек, приведен в таблице 1.2.

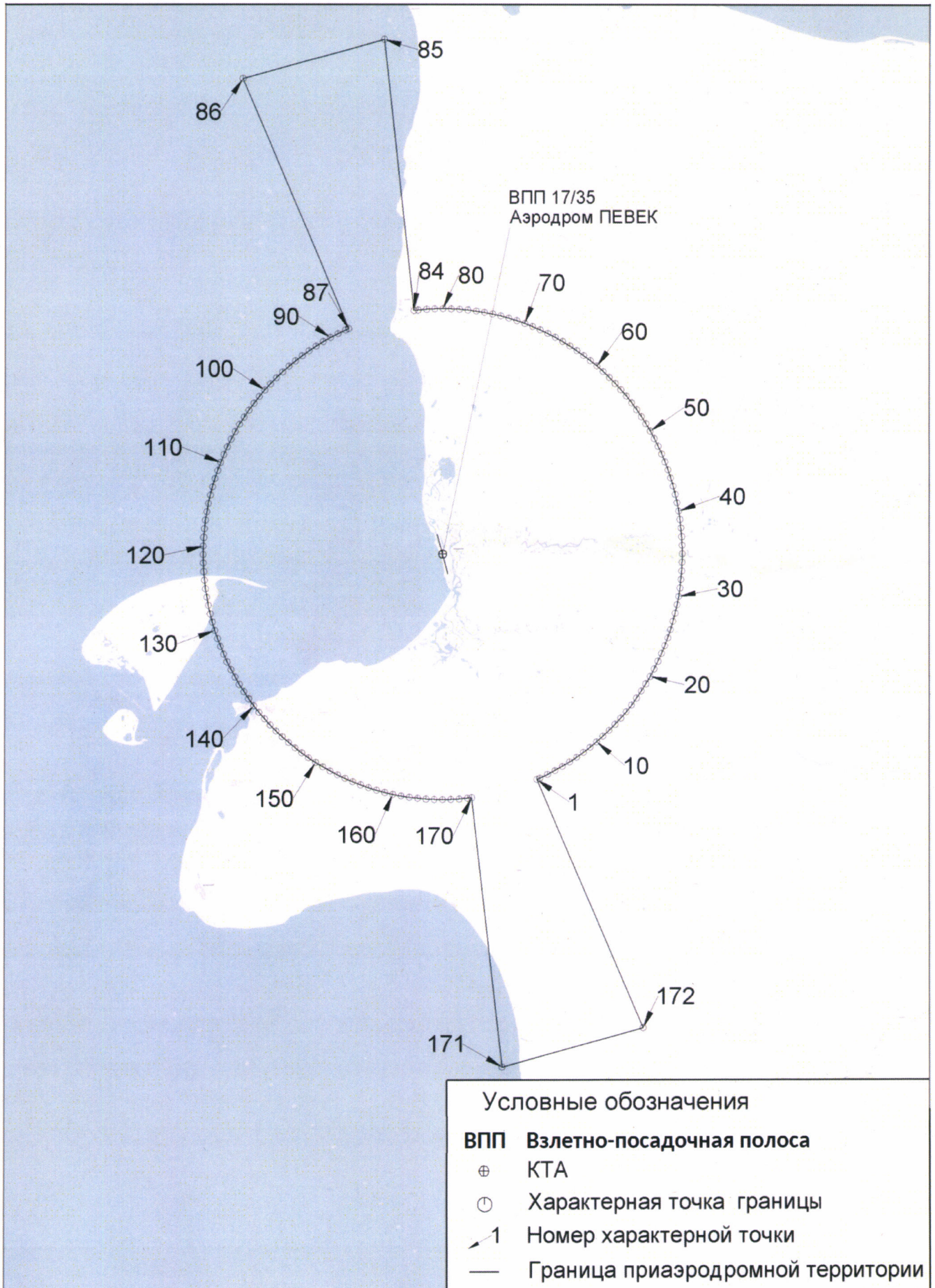
Таблица 1.2

№ п/п	Номера кадастровых кварталов				
	1	2	3	4	5
1	87:02:010001	87:02:010005	87:02:020001	87:02:030002	87:02:030003
2	87:02:030006	87:02:030007	87:02:030008	87:02:030009	87:02:000000
3	87:02:030013	87:02:030014	87:02:050001	87:02:030004	87:02:030010

4.4. Приаэродромная территория аэродрома гражданской авиации Певек расположена в границах муниципального образования городской округ Певек Чукотского автономного округа.

4.5. Графическое изображение границ приаэродромной территории аэродрома гражданской авиации Певек приведено на схеме 1.

Схема 1



5. Описание границ первой подзоны:

5.1. Первая подзона приаэродромной территории аэродрома гражданской авиации Певек выделена по внешним границам земельных участков, предоставленных для размещения и эксплуатации зданий, сооружений и оборудования, подлежащих размещению в указанной подзоне, отграничивающим такие земельные участки от земельных участков, предназначенных для иных целей.

5.2. Перечень координат характерных точек границ первой подзоны приаэродромной территории аэродрома гражданской авиации Певек приведен в таблице 2.1.

Таблица 2.1

Обозначение характерных точек границ	Координаты МСК-87 зона 5	
	X	Y
Часть 1		
1	1537580,89	5481542,06
2	1536952,64	5481426,28
3	1536921,23	5481457,13
4	1536317,59	5481521,89
5	1536122,07	5481528,43
6	1535955,80	5481642,57
7	1535937,54	5481640,53
8	1535930,39	5481642,02
9	1535924,58	5481640,41
10	1535884,86	5481705,71
11	1535818,39	5481825,99
12	1535783,65	5481904,15
13	1535699,85	5482026,51
14	1535698,70	5482022,89
15	1535781,05	5481902,64
16	1535815,70	5481824,66
17	1535882,26	5481704,20
18	1535923,20	5481636,91
19	1535930,49	5481638,93
20	1535937,40	5481637,48
21	1535955,02	5481639,46
22	1536121,09	5481525,47
23	1536317,38	5481518,89
24	1536919,88	5481454,26
25	1536951,72	5481423,09

Обозначение характерных точек границ	Координаты МСК-87 зона 5	
	X	Y
26	1537581,24	5481539,08
1	1537580,89	5481542,06
Часть 1.2		
1	1535715,16	5482074,08
2	1535693,61	5482123,26
3	1535653,81	5482124,88
4	1535650,13	5482036,50
5	1535696,15	5482015,10
1	1535715,16	5482074,08
Часть 1.3		
1	1535652,34	5482089,92
2	1535499,43	5482231,75
3	1535435,48	5482268,77
4	1535434,81	5482265,69
5	1535497,67	5482229,29
6	1535652,16	5482085,96
1	1535652,34	5482089,92
Часть 1.4		
1	1535403,73	5482172,65
2	1535395,41	5482177,83
3	1535397,88	5482187,60
4	1535243,85	5482213,91
5	1535238,60	5482188,14
6	1535342,01	5482141,55
7	1535397,29	5482151,43
1	1535403,73	5482172,65
Часть 1.5		
1	1535491,24	5482495,55
2	1535321,17	5482544,01
3	1535305,68	5482477,61
4	1535472,52	5482430,07
1	1535491,24	5482495,55
Часть 1.6		
1	1535307,24	5482485,39
2	1535317,65	5482530,43
3	1535204,06	5482574,69
4	1535167,22	5482588,04
5	1535158,30	5482586,23
6	1535115,32	5482567,98
7	1535110,51	5482561,22

Обозначение характерных точек границ	Координаты МСК-87 зона 5	
	X	Y
8	1535092,23	5482522,51
9	1535135,67	5482505,03
10	1535146,77	5482492,36
11	1535176,32	5482473,75
12	1535189,92	5482469,36
13	1535192,38	5482469,39
14	1535198,13	5482466,86
15	1535198,07	5482462,69
16	1535297,13	5482480,14
17	1535303,61	5482481,53
1	1535307,24	5482485,39
Часть 1.7		
1	1535292,01	5482477,97
2	1535288,93	5482477,30
3	1535282,93	5482418,15
4	1535285,90	5482418,19
1	1535292,01	5482477,97
Часть 2		
1	1535448,25	5482327,59
2	1535286,85	5482417,34
3	1535285,84	5482417,31
4	1535285,65	5482415,53
5	1535284,07	5482408,37
6	1535278,33	5482395,49
7	1535270,07	5482382,78
8	1535414,64	5482281,43
9	1535421,32	5482276,97
10	1535435,47	5482268,78
1	1535448,25	5482327,59
Часть 2.1		
1	1535238,60	5482188,14
2	1535243,85	5482213,91
3	1535397,88	5482187,60
4	1535410,69	5482240,36
5	1535428,74	5482237,73
6	1535434,80	5482265,70
7	1535419,72	5482274,43
8	1535265,99	5482381,99
9	1535275,69	5482396,93
10	1535281,21	5482409,31

Обозначение характерных точек границ	Координаты МСК-87 зона 5	
	X	Y
11	1535282,69	5482416,06
12	1535282,81	5482417,26
13	1535282,15	5482417,26
14	1535198,07	5482462,65
15	1535188,34	5482461,18
16	1535180,35	5482467,98
17	1535166,74	5482472,41
18	1535137,03	5482491,11
19	1535125,90	5482503,28
20	1534558,45	5482750,92
21	1534489,88	5482765,58
22	1534370,75	5482954,05
23	1534347,61	5482973,19
24	1534292,33	5482992,06
25	1534278,42	5482992,25
26	1534257,74	5482997,20
27	1534241,06	5483004,26
28	1534222,11	5483010,33
29	1534188,87	5483020,38
30	1534168,23	5483027,51
31	1534121,65	5483038,99
32	1534090,76	5483047,16
33	1534077,77	5483050,69
34	1534063,39	5483051,49
35	1534029,93	5483059,27
36	1533996,00	5483049,75
37	1533987,39	5483050,69
38	1533967,46	5483047,90
39	1533949,35	5483043,66
40	1533908,28	5483035,68
41	1533899,91	5483032,86
42	1533884,13	5483028,20
43	1533867,18	5483025,92
44	1533833,27	5483018,31
45	1533823,98	5483016,87
46	1533809,30	5483013,35
47	1533782,38	5483008,41
48	1533752,90	5483005,47
49	1533704,78	5483008,39
50	1533669,18	5483015,99

Обозначение характерных точек границ	Координаты МСК-87 зона 5	
	X	Y
51	1533559,36	5483050,84
52	1533547,54	5483055,21
53	1533511,74	5483068,21
54	1533488,51	5483075,67
55	1533433,17	5483093,44
56	1533391,26	5483105,80
57	1533357,27	5483113,09
58	1533336,40	5483116,17
59	1533304,97	5483116,75
60	1533274,91	5483109,38
61	1533249,54	5483100,79
62	1533217,23	5483088,05
63	1533213,09	5483086,96
64	1533209,97	5483087,96
65	1533195,22	5483082,71
66	1533185,14	5483079,86
67	1533143,76	5483070,19
68	1533137,65	5483067,77
69	1533106,38	5483066,76
70	1533076,06	5483067,65
71	1533038,92	5483069,39
72	1532991,49	5483073,77
73	1532936,14	5483075,59
74	1532912,97	5483077,15
75	1532842,83	5483082,78
76	1532700,55	5483093,47
77	1532558,27	5483104,17
78	1532478,38	5483117,07
79	1532415,52	5483145,38
80	1532391,03	5483159,44
81	1532370,95	5483173,91
82	1532357,96	5483180,21
83	1532336,23	5483196,77
84	1532310,31	5483217,11
85	1532287,73	5483233,32
86	1532272,35	5483243,55
87	1532247,85	5483255,68
88	1532224,02	5483263,29
89	1532217,03	5483262,51
90	1532185,63	5483264,88

Обозначение характерных точек границ	Координаты МСК-87 зона 5	
	X	Y
91	1532150,48	5483264,49
92	1532143,38	5483267,66
93	1531828,56	5483203,39
94	1531806,52	5483193,91
95	1531777,47	5483187,47
96	1531736,88	5483180,77
97	1531707,64	5483175,98
98	1531692,69	5483172,44
99	1531683,05	5483173,99
100	1531631,17	5483173,17
101	1531631,14	5483173,17
102	1531631,02	5483171,07
103	1531640,93	5483171,10
104	1531687,45	5483157,67
105	1531690,77	5483169,77
106	1532147,69	5483261,81
107	1532181,04	5483263,22
108	1532203,00	5483260,87
109	1532235,71	5483252,22
110	1532259,96	5483242,88
111	1532287,90	5483227,00
112	1532331,16	5483195,54
113	1532370,33	5483165,41
114	1532435,41	5483124,17
115	1532449,88	5483118,71
116	1532470,86	5483112,12
117	1532490,84	5483107,24
118	1532510,93	5483103,68
119	1532536,13	5483100,36
120	1532546,10	5483099,17
121	1532545,98	5483098,17
122	1532536,08	5483099,36
123	1532510,89	5483102,68
124	1532490,78	5483106,25
125	1532470,63	5483111,15
126	1532449,75	5483117,75
127	1532435,04	5483123,24
128	1532369,80	5483164,59
129	1532330,56	5483194,77
130	1532287,48	5483226,15

Обозначение характерных точек границ	Координаты МСК-87 зона 5	
	X	Y
131	1532259,62	5483241,96
132	1532235,52	5483251,25
133	1532202,99	5483259,87
134	1532181,03	5483262,20
135	1532147,88	5483260,81
136	1531831,77	5483197,16
137	1531691,80	5483169,05
138	1531688,61	5483157,34
139	1531853,32	5483116,06
140	1531884,07	5483177,45
141	1532180,66	5483105,03
142	1532228,88	5483109,06
143	1532331,38	5483135,29
144	1532370,65	5483152,33
145	1532534,71	5483078,04
146	1532534,71	5483077,05
147	1532370,66	5483151,33
148	1532331,56	5483134,35
149	1532228,88	5483108,06
150	1532180,66	5483104,04
151	1531884,61	5483176,40
152	1531853,76	5483114,72
153	1531688,32	5483156,28
154	1531640,93	5483169,90
155	1531631,85	5483169,88
156	1531681,09	5483136,09
157	1531808,40	5483106,20
158	1531797,70	5482989,05
159	1531888,42	5482959,33
160	1532012,90	5482922,73
161	1532130,64	5482866,97
162	1532209,26	5482820,35
163	1532283,98	5482816,39
164	1532398,29	5482780,48
165	1532693,84	5482768,28
166	1532968,23	5482721,55
167	1533658,82	5482495,21
168	1534003,88	5482338,79
169	1534536,25	5482223,45
170	1534755,20	5482188,46

Обозначение характерных точек границ	Координаты МСК-87 зона 5	
	X	Y
171	1534842,16	5482111,58
172	1534902,78	5482096,14
173	1535194,42	5482051,98
174	1535290,09	5482068,44
175	1535285,15	5482099,42
176	1535285,61	5482118,07
177	1535289,89	5482132,25
178	1535342,01	5482141,55
1	1535238,60	5482188,14
Часть 3		
1	1535597,80	5482384,85
2	1535609,36	5482426,69
3	1535557,66	5482440,14
4	1535551,80	5482419,48
5	1535476,14	5482442,73
6	1535473,80	5482434,54
7	1535549,48	5482411,29
8	1535545,81	5482398,37
1	1535597,80	5482384,85
Часть 4		
1	1531191,09	5483256,63
2	1531193,56	5483290,46
3	1531187,30	5483302,40
4	1531166,79	5483309,89
5	1531157,59	5483309,05
6	1531148,36	5483275,12
7	1531111,96	5483278,00
8	1531104,94	5483264,97
9	1531115,60	5483264,34
10	1531116,46	5483263,10
11	1531120,96	5483262,96
12	1531126,37	5483257,69
13	1531129,06	5483257,64
14	1531142,45	5483259,38
15	1531156,47	5483259,85
1	1531191,09	5483256,63
Часть 5		
1	1530152,67	5482885,97
2	1530219,28	5482951,06
3	1530264,51	5482979,30

Обозначение характерных точек границ	Координаты МСК-87 зона 5	
	Х	Y
4	1530283,75	5482999,64
5	1530283,70	5483002,82
6	1530283,43	5483006,23
7	1530159,19	5483120,75
8	1530027,05	5483013,97
9	1530033,22	5482973,18
10	1530143,22	5482889,39
1	1530152,67	5482885,97
Часть 6		
1	1531104,58	5483275,53
2	1531095,19	5483275,53
3	1531091,40	5483268,97
4	1530964,01	5483272,82
5	1530949,08	5483265,16
6	1530955,45	5483265,16
7	1530964,67	5483269,89
8	1531093,01	5483265,92
9	1531096,93	5483272,54
10	1531104,58	5483272,53
1	1531104,58	5483275,53
Часть 6.1		
1	1530896,14	5483235,12
2	1530752,27	5483151,20
3	1530716,17	5483159,55
4	1530660,07	5483127,06
5	1530627,54	5483125,09
6	1530626,62	5483124,76
7	1530623,69	5483121,96
8	1530660,93	5483124,21
9	1530716,64	5483156,47
10	1530752,74	5483148,12
11	1530901,27	5483234,75
1	1530896,14	5483235,12
Часть 6.2		
1	1530596,16	5483130,02
2	1530510,31	5483150,76
3	1530433,61	5483181,87
4	1530351,36	5483217,38
5	1530350,13	5483214,76
6	1530432,46	5483179,08

Обозначение характерных точек границ	Координаты МСК-87 зона 5	
	X	Y
7	1530509,43	5483147,99
8	1530592,72	5483127,87
1	1530596,16	5483130,02
Часть 6.3		
1	1530357,26	5483227,50
2	1530353,07	5483229,66
3	1530351,92	5483226,01
4	1530355,73	5483224,15
1	1530357,26	5483227,50
Часть 6.4		
1	1530149,15	5483314,47
2	1530148,23	5483314,87
3	1530147,84	5483313,95
4	1530148,76	5483313,55
1	1530149,15	5483314,47
Часть 6.5		
1	1530104,83	5483333,67
2	1530103,91	5483334,07
3	1530103,52	5483333,15
4	1530104,44	5483332,75
1	1530104,83	5483333,67
Часть 6.6		
1	1530057,59	5483353,48
2	1530057,20	5483352,56
3	1530058,12	5483352,17
4	1530058,51	5483353,08
1	1530057,59	5483353,48
Часть 6.7		
1	1530012,65	5483373,13
2	1530011,73	5483373,52
3	1530011,34	5483372,60
4	1530012,26	5483372,21
1	1530012,65	5483373,13
Часть 6.8		
1	1529967,13	5483392,80
2	1529966,21	5483393,19
3	1529965,82	5483392,27
4	1529966,74	5483391,88
1	1529967,13	5483392,80
Часть 6.9		

Обозначение характерных точек границ	Координаты МСК-87 зона 5	
	X	Y
1	1529921,00	5483412,16
2	1529920,09	5483412,56
3	1529919,69	5483411,64
4	1529920,61	5483411,24
1	1529921,00	5483412,16
Часть 6.10		
1	1529875,31	5483431,72
2	1529874,39	5483432,11
3	1529873,99	5483431,19
4	1529874,91	5483430,80
1	1529875,31	5483431,72
Часть 6.11		
1	1529829,55	5483451,35
2	1529828,63	5483451,74
3	1529828,24	5483450,82
4	1529829,16	5483450,43
1	1529829,55	5483451,35
Часть 6.12		
1	1529784,85	5483470,28
2	1529783,93	5483470,68
3	1529783,54	5483469,76
4	1529784,46	5483469,36
1	1529784,85	5483470,28
Часть 6.13		
1	1529740,22	5483489,23
2	1529739,30	5483489,63
3	1529738,91	5483488,71
4	1529739,83	5483488,31
1	1529740,22	5483489,23
Часть 6.14		
1	1529694,10	5483508,96
2	1529693,18	5483509,35
3	1529692,79	5483508,43
4	1529693,71	5483508,04
1	1529694,10	5483508,96
Часть 6.15		
1	1529649,60	5483527,89
2	1529648,68	5483528,29
3	1529648,28	5483527,37
4	1529649,20	5483526,97

Обозначение характерных точек границ	Координаты МСК-87 зона 5	
	X	Y
1	1529649,60	5483527,89
Часть 6.16		
1	1529603,78	5483547,60
2	1529602,86	5483547,99
3	1529602,46	5483547,07
4	1529603,38	5483546,68
1	1529603,78	5483547,60
Часть 6.17		
1	1529557,57	5483567,23
2	1529552,49	5483569,28
3	1529552,10	5483568,36
4	1529557,17	5483566,31
1	1529557,57	5483567,23
Часть 6.18		
1	1529513,40	5483585,96
2	1529512,48	5483586,35
3	1529512,09	5483585,43
4	1529513,01	5483585,04
1	1529513,40	5483585,96
Часть 6.19		
1	1529471,23	5483603,87
2	1529470,31	5483604,27
3	1529469,92	5483603,35
4	1529470,84	5483602,95
1	1529471,23	5483603,87
Часть 6.20		
1	1529425,23	5483623,58
2	1529424,31	5483623,97
3	1529423,92	5483623,05
4	1529424,84	5483622,66
1	1529425,23	5483623,58
Часть 6.21		
1	1529379,27	5483643,27
2	1529378,35	5483643,66
3	1529377,95	5483642,75
4	1529378,87	5483642,35
1	1529379,27	5483643,27
Часть 6.22		
1	1529329,36	5483664,60
2	1529328,44	5483665,00

Обозначение характерных точек границ	Координаты МСК-87 зона 5	
	X	Y
3	1529328,05	5483664,08
4	1529328,97	5483663,68
1	1529329,36	5483664,60
Часть 6.23		
1	1529285,80	5483682,97
2	1529284,88	5483683,36
3	1529284,48	5483682,45
4	1529285,40	5483682,05
1	1529285,80	5483682,97
Часть 6.24		
1	1529241,40	5483702,12
2	1529240,48	5483702,52
3	1529240,09	5483701,60
4	1529241,01	5483701,20
1	1529241,40	5483702,12
Часть 6.25		
1	1529197,62	5483720,75
2	1529196,70	5483721,14
3	1529196,31	5483720,22
4	1529197,23	5483719,83
1	1529197,62	5483720,75
Часть 6.26		
1	1529150,63	5483741,06
2	1529149,71	5483741,45
3	1529149,32	5483740,53
4	1529150,24	5483740,14
1	1529150,63	5483741,06
Часть 6.27		
1	1529105,91	5483760,23
2	1529104,99	5483760,63
3	1529104,60	5483759,71
4	1529105,51	5483759,31
1	1529105,91	5483760,23
Часть 6.28		
1	1529061,79	5483779,14
2	1529060,87	5483779,54
3	1529060,47	5483778,62
4	1529061,39	5483778,23
1	1529061,79	5483779,14
Часть 6.29		

Обозначение характерных точек границ	Координаты МСК-87 зона 5	
	X	Y
1	1529019,59	5483796,83
2	1529018,67	5483797,23
3	1529018,27	5483796,31
4	1529019,19	5483795,91
1	1529019,59	5483796,83
Часть 6.30		
1	1528978,48	5483814,46
2	1528977,56	5483814,86
3	1528977,17	5483813,94
4	1528978,09	5483813,54
1	1528978,48	5483814,46
Часть 6.31		
1	1528936,55	5483832,14
2	1528935,63	5483832,53
3	1528935,24	5483831,61
4	1528936,16	5483831,22
1	1528936,55	5483832,14
Часть 6.32		
1	1528894,62	5483849,80
2	1528893,70	5483850,20
3	1528893,31	5483849,28
4	1528894,22	5483848,88
1	1528894,62	5483849,80
Часть 6.33		
1	1528855,42	5483866,32
2	1528854,50	5483866,72
3	1528854,11	5483865,80
4	1528855,03	5483865,40
1	1528855,42	5483866,32
Часть 6.34		
1	1528813,60	5483884,26
2	1528808,30	5483886,58
3	1528807,90	5483885,66
4	1528813,21	5483883,34
1	1528813,60	5483884,26
Часть 6.35		
1	1528806,86	5483877,40
2	1528498,59	5484014,53
3	1528360,39	5484054,30
4	1528294,76	5484057,92

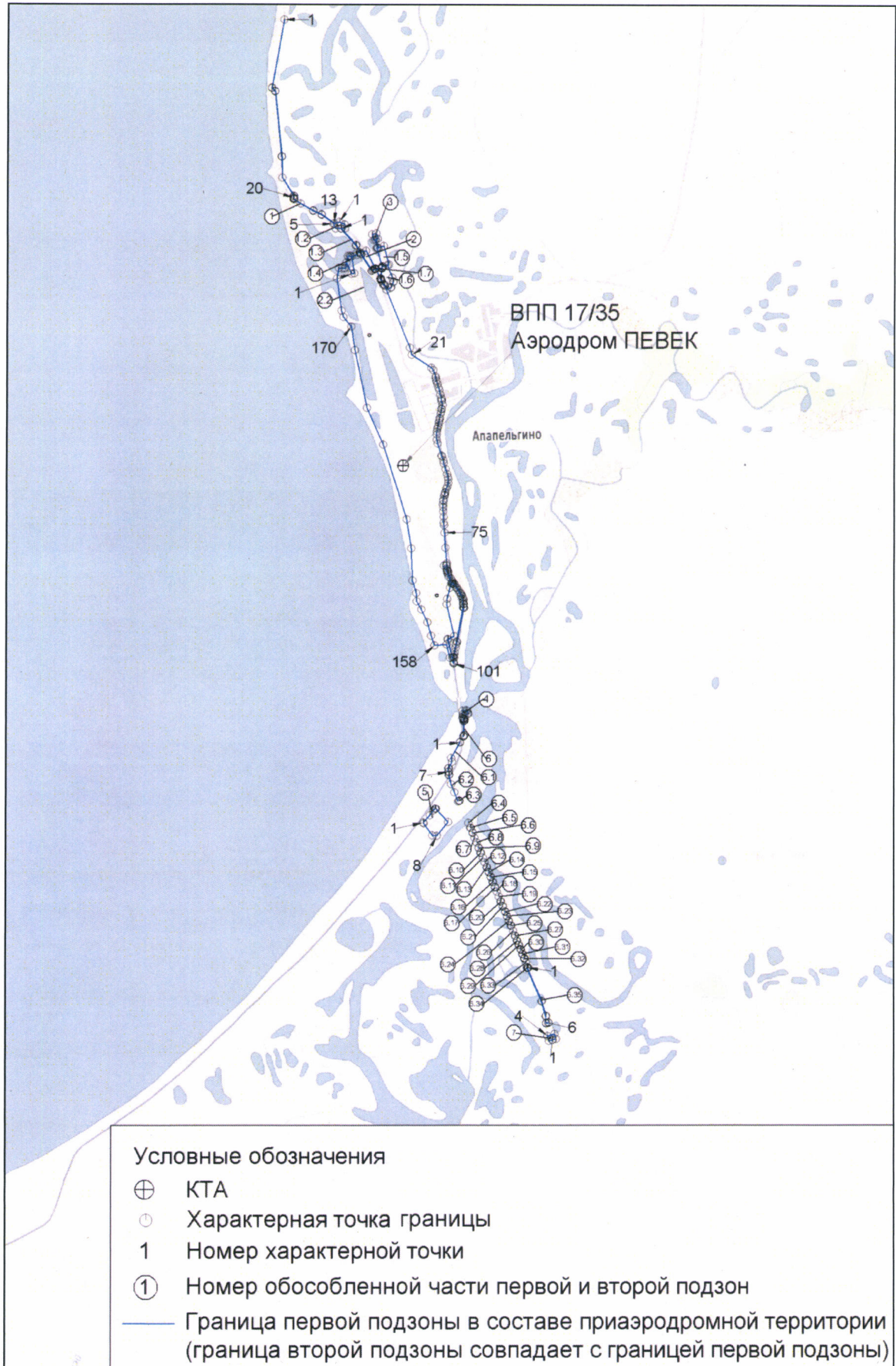
Обозначение характерных точек границ	Координаты МСК-87 зона 5	
	X	Y
5	1528300,83	5484079,63
6	1528297,84	5484080,45
7	1528290,85	5484055,21
8	1528359,78	5484051,31
9	1528497,49	5484011,69
10	1528805,63	5483874,63
1	1528806,86	5483877,40
Часть 7		
1	1528139,37	5484115,30
2	1528131,77	5484083,57
3	1528132,66	5484081,68
4	1528176,34	5484069,72
5	1528194,70	5484138,34
6	1528148,93	5484148,74
7	1528147,10	5484147,89
8	1528140,19	5484119,06
1	1528139,37	5484115,30

5.3. Муниципальное образование, в границах территории которого расположена первая подзона приаэродромной территории аэродрома гражданской авиации Певек: городской округ Певек.

5.4. Кадастровый квартал, в границах территории которого расположена первая подзона приаэродромной территории аэродрома гражданской авиации Певек: 87:02:010001.

5.5. Графическое изображение границ первой подзоны приаэродромной территории аэродрома гражданской авиации Певек приведено на схеме 2.

Схема 2



6. Описание границ второй подзоны:

6.1. Вторая подзона приаэродромной территории аэродрома гражданской авиации Певек выделена по внешним границам земельных участков, предоставленных для размещения и эксплуатации зданий, сооружений и оборудования, подлежащих размещению в указанной подзоне, отграничивающим такие земельные участки от земельных участков, предназначенных для иных целей.

6.2. Границы второй подзоны в составе приаэродромной территории аэродрома гражданской авиации Певек совпадают с границами первой подзоны приаэродромной территории аэродрома гражданской авиации Певек.

7. Описание границ третьей подзоны:

7.1. Третья подзона приаэродромной территории аэродрома гражданской авиации Певек выделена в границах полос воздушных подходов, установленных в соответствии с Федеральными правилами использования воздушного пространства Российской Федерации, утвержденными постановлением Правительства Российской Федерации от 11 марта 2010 г. № 138 (далее – постановление № 138)⁴, и с учетом ограничительных поверхностей аэродрома в соответствии с Федеральными авиационными правилами «Требования, предъявляемые к аэродромам, предназначенным для взлета, посадки, руления и стоянки гражданских воздушных судов», утвержденными приказом Министерства транспорта Российской Федерации от 25 августа 2015 г. № 262 (зарегистрирован Министерством юстиции Российской Федерации 9 октября 2015 г., регистрационный № 39264), с изменениями, внесенными приказом Министерства транспорта Российской Федерации от 24 ноября 2017 г. № 495 (зарегистрирован Министерством юстиции Российской Федерации 21 декабря 2017 г., регистрационный № 49344) (далее – ФАП-262).

7.2. Перечень координат характерных точек границ третьей подзоны приаэродромной территории аэродрома гражданской авиации Певек приведен в таблице 3.1.

⁴ В соответствии с пунктом 3 постановления № 138 данный акт действует до 1 ноября 2026 г.

Таблица 3.1

Обозначение характерных точек границ	Координаты МСК-87 зона 5	
	X	Y
1	1519702,61	5488627,12
2	1519984,87	5489261,08
3	1520222,56	5489727,58
4	1520476,40	5490185,51
5	1521031,21	5491073,40
6	1521331,52	5491502,29
7	1521976,11	5492327,32
8	1522319,61	5492722,47
9	1523046,90	5493475,61
10	1523429,82	5493832,68
11	1524231,86	5494505,67
12	1525078,88	5495121,07
13	1525966,78	5495675,89
14	1526424,70	5495929,72
15	1526891,21	5496167,42
16	1527847,68	5496593,27
17	1528831,52	5496951,36
18	1529332,22	5497104,44
19	1529837,95	5497239,95
20	1530862,06	5497457,63
21	1531898,85	5497603,34
22	1532420,43	5497648,97
23	1533466,78	5497685,51
24	1534513,13	5497648,97
25	1535034,71	5497603,34
26	1536071,50	5497457,63
27	1537095,61	5497239,95
28	1537601,34	5497104,44
29	1538102,03	5496951,36
30	1539085,88	5496593,27
31	1540042,35	5496167,42
32	1540508,85	5495929,72
33	1540966,78	5495675,89
34	1541854,67	5495121,07
35	1542701,70	5494505,67
36	1543503,74	5493832,68
37	1543886,65	5493475,61
38	1544613,95	5492722,47
39	1544957,44	5492327,32

Обозначение характерных точек границ	Координаты МСК-87 зона 5	
	X	Y
40	1545602,03	5491502,29
41	1545902,34	5491073,40
42	1546457,16	5490185,51
43	1546710,99	5489727,58
44	1546948,69	5489261,08
45	1547374,54	5488304,61
46	1547732,63	5487320,76
47	1547885,70	5486820,07
48	1548021,21	5486314,34
49	1548238,89	5485290,23
50	1548384,61	5484253,44
51	1548430,24	5483731,86
52	1548466,78	5482685,51
53	1548430,24	5481639,16
54	1548384,61	5481117,58
55	1548354,06	5480900,25
56	1564828,41	5478962,46
57	1562448,18	5470134,15
58	1547230,94	5476743,89
59	1546948,69	5476109,94
60	1546710,99	5475643,44
61	1546457,16	5475185,51
62	1545902,34	5474297,62
63	1545286,94	5473450,59
64	1544613,95	5472648,55
65	1544256,88	5472265,63
66	1543503,74	5471538,34
67	1543108,59	5471194,84
68	1542283,56	5470550,25
69	1541854,67	5470249,95
70	1540966,78	5469695,13
71	1540508,85	5469441,30
72	1540042,35	5469203,60
73	1539085,88	5468777,75
74	1538102,03	5468419,66
75	1537601,34	5468266,58
76	1537095,61	5468131,07
77	1536071,50	5467913,39
78	1535034,71	5467767,68
79	1534513,13	5467722,05

Обозначение характерных точек границ	Координаты МСК-87 зона 5	
	X	Y
80	1533466,78	5467685,51
81	1532420,43	5467722,05
82	1531898,85	5467767,68
83	1530862,06	5467913,39
84	1529837,95	5468131,07
85	1529332,22	5468266,58
86	1528831,52	5468419,66
87	1527847,68	5468777,75
88	1526891,21	5469203,60
89	1526424,70	5469441,30
90	1525966,78	5469695,13
91	1525078,88	5470249,95
92	1524231,86	5470865,35
93	1523429,82	5471538,34
94	1523046,90	5471895,41
95	1522319,61	5472648,55
96	1521976,11	5473043,70
97	1521331,52	5473868,73
98	1521031,21	5474297,62
99	1520476,40	5475185,51
100	1520222,56	5475643,44
101	1519984,87	5476109,94
102	1519559,02	5477066,41
103	1519200,93	5478050,25
104	1519047,85	5478550,95
105	1518912,34	5479056,68
106	1518694,66	5480080,79
107	1518548,95	5481117,58
108	1518503,32	5481639,16
109	1518466,78	5482685,51
110	1518503,32	5483731,86
111	1518548,95	5484253,44
112	1518579,48	5484470,66
113	1502105,15	5486408,55
114	1504485,38	5495236,87
1	1519702,61	5488627,12

7.3. Муниципальное образование, в границах территории которого расположена третья подзона приаэродромной территории аэродрома гражданской авиации Певек: городской округ Певек.

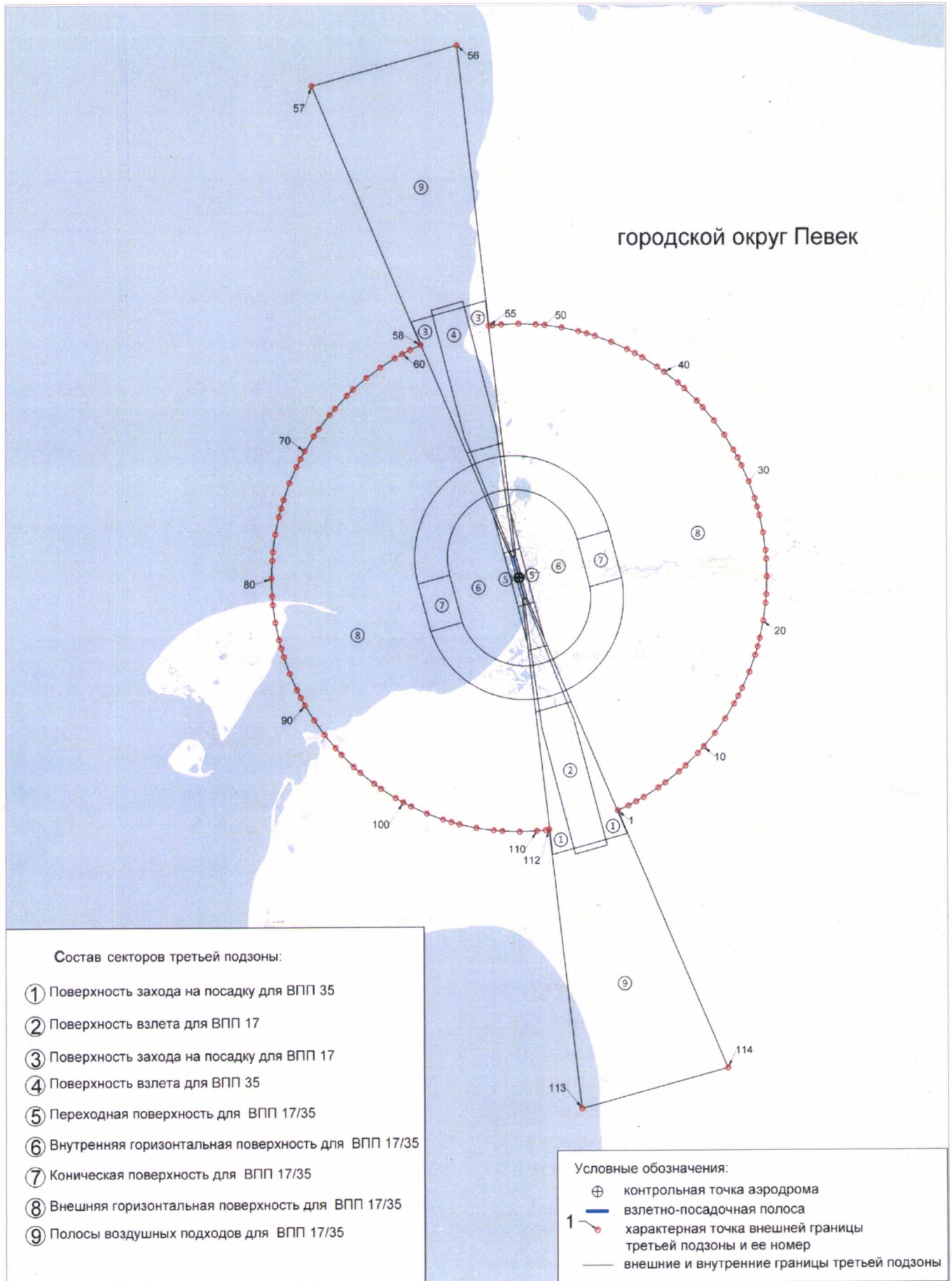
7.4. Перечень кадастровых кварталов, в границах территорий которых полностью или частично расположена третья подзона приаэродромной территории аэродрома гражданской авиации Певек, приведен в таблице 3.2.

Таблица 3.2

№ п/п	Номера кадастровых кварталов				
	1	2	3	4	5
1	87:02:010001	87:02:010005	87:02:020001	87:02:030002	87:02:030003
2	87:02:030006	87:02:030007	87:02:030008	87:02:030009	87:02:000000
3	87:02:030013	87:02:030014	87:02:050001	87:02:030004	87:02:030010

7.5. Графическое изображение внешних границ третьей подзоны приаэродромной территории аэродрома гражданской авиации Певек приведено на схеме 3.

Схема 3



7.6. Перечень координат характерных точек границ секторов третьей подзоны приаэродромной территории аэродрома гражданской авиации Певек приведен в таблице 3.3.

Таблица 3.3

Обозначение характерных точек границ	Координаты МСК-87 зона 5	
	X	Y
Переходная поверхность		
Сектор 1		
Абсолютная высота (далее – Набс) от 44 м до 53 м		
1	1537317,79	5482198,39
2	1536866,05	5482251,52
3	1536881,65	5482309,38
1	1537317,79	5482198,39
Сектор 2		
Набс от 35 м до 53 м		
1	1536881,65	5482309,38
2	1536866,05	5482251,52
3	1536414,31	5482304,66
4	1536446,00	5482422,19
1	1536881,65	5482309,38
Сектор 3		
Набс от 26 м до 53 м		
1	1536446,00	5482422,19
2	1536414,31	5482304,66
3	1535962,56	5482357,79
4	1536010,34	5482534,99
1	1536446,00	5482422,19
Сектор 4		
Набс от 17 м до 53 м		
1	1536010,34	5482534,99
2	1535962,56	5482357,79
3	1535510,82	5482410,93
4	1535574,69	5482647,80
1	1536010,34	5482534,99
Сектор 5		
Набс от 27 м до 53 м		
1	1535574,69	5482647,80
2	1535526,22	5482468,04
3	1535144,73	5482570,66

Обозначение характерных точек границ	Координаты МСК-87 зона 5	
	X	Y
4	1535192,23	5482746,83
1	1535574,69	5482647,80
Сектор 6		
Набс от 28 м до 53 м		
1	1535192,23	5482746,83
2	1535144,73	5482570,66
3	1534681,21	5482695,36
4	1534727,86	5482868,38
5	1534862,63	5482832,17
1	1535192,23	5482746,83
Сектор 7		
Набс от 28 м до 53 м		
1	1534727,86	5482868,38
2	1534681,21	5482695,36
3	1534217,69	5482820,05
4	1534264,30	5482992,93
1	1534727,86	5482868,38
Сектор 8		
Набс от 28 м до 53 м		
1	1534264,30	5482992,93
2	1534217,69	5482820,05
3	1533754,17	5482944,74
4	1533800,74	5483117,47
1	1534264,30	5482992,93
Сектор 9		
Набс от 28 м до 53 м		
1	1533800,74	5483117,47
2	1533754,17	5482944,74
3	1533348,59	5483053,85
4	1533395,13	5483226,45
1	1533800,74	5483117,47
Сектор 10		
Набс от 28 м до 53 м		
1	1533395,13	5483226,45
2	1533348,59	5483053,85
3	1532885,07	5483178,55
4	1532931,56	5483350,99
1	1533395,13	5483226,45
Сектор 11		

Обозначение характерных точек границ	Координаты МСК-87 зона 5	
	X	Y
Набс от 28 м до 53 м		
1	1532931,56	5483350,99
2	1532885,07	5483178,55
3	1532421,55	5483303,24
4	1532468,00	5483475,54
1	1532931,56	5483350,99
Сектор 12		
Набс от 28 м до 53 м		
1	1532307,16	5483518,75
2	1532468,00	5483475,54
3	1532421,55	5483303,24
4	1531958,03	5483427,93
5	1532005,33	5483603,37
1	1532307,16	5483518,75
Сектор 13		
Набс от 21 м до 53 м		
1	1532005,33	5483603,37
2	1531958,03	5483427,93
3	1531594,41	5483525,75
4	1531642,74	5483705,03
1	1532005,33	5483603,37
Сектор 14		
Набс от 9 м до 53 м		
1	1531642,74	5483705,03
2	1531578,97	5483468,52
3	1531161,76	5483649,73
4	1531209,42	5483826,51
1	1531642,74	5483705,03
Сектор 15		
Набс от 20 м до 53 м		
1	1531209,42	5483826,51
2	1531161,76	5483649,74
3	1530744,56	5483830,95
4	1530776,11	5483947,99
1	1531209,42	5483826,51
Сектор 16		
Набс от 31 м до 53 м		
1	1530776,11	5483947,99
2	1530744,55	5483830,95

Обозначение характерных точек границ	Координаты МСК-87 зона 5	
	X	Y
3	1530327,35	5484012,17
4	1530342,79	5484069,47
1	1530776,11	5483947,99
Сектор 17		
Набс от 42 м до 53 м		
1	1530342,79	5484069,47
2	1530327,34	5484012,17
3	1529910,14	5484193,39
1	1530342,79	5484069,47
Сектор 18		
Набс от 9 м до 27 м		
1	1535526,22	5482468,04
2	1535510,82	5482410,93
3	1535114,24	5482457,58
4	1535144,73	5482570,66
1	1535526,22	5482468,04
Сектор 19		
Набс от 3 м до 28 м		
1	1535144,73	5482570,66
2	1535114,24	5482457,58
3	1534712,24	5482504,86
4	1534635,49	5482525,76
5	1534681,21	5482695,36
1	1535144,73	5482570,66
Сектор 20		
Набс от 3 м до 28 м		
1	1534681,21	5482695,36
2	1534635,49	5482525,76
3	1534172,04	5482650,71
4	1534217,69	5482820,05
1	1534681,21	5482695,36
Сектор 21		
Набс от 3 м до 28 м		
1	1534217,69	5482820,05
2	1534172,04	5482650,71
3	1533708,59	5482775,67
4	1533754,17	5482944,74
1	1534217,69	5482820,05
Сектор 22		

Обозначение характерных точек границ	Координаты МСК-87 зона 5	
	X	Y
Набс от 3 м до 28 м		
1	1533754,17	5482944,74
2	1533708,59	5482775,67
3	1533303,07	5482885,00
4	1533348,59	5483053,85
1	1533754,17	5482944,74
Сектор 23		
Набс от 3 м до 28 м		
1	1533348,59	5483053,85
2	1533303,07	5482885,00
3	1532839,61	5483009,95
4	1532885,07	5483178,55
1	1533348,59	5483053,85
Сектор 24		
Набс от 3 м до 28 м		
1	1532885,07	5483178,55
2	1532839,61	5483009,95
3	1532376,16	5483134,90
4	1532421,55	5483303,24
1	1532885,07	5483178,55
Сектор 25		
Набс от 3 м до 28 м		
1	1532421,55	5483303,24
2	1532376,16	5483134,90
3	1532299,36	5483155,61
4	1531928,09	5483316,87
5	1531958,03	5483427,93
1	1532421,55	5483303,24
Сектор 26		
Набс от 10 м до 21 м		
1	1531958,03	5483427,93
2	1531928,09	5483316,88
3	1531578,97	5483468,52
4	1531594,41	5483525,75
1	1531958,03	5483427,93
Сектор 27		
Набс от 44 м до 53 м		
1	1537040,57	5481170,17
2	1536607,89	5481293,99

Обозначение характерных точек границ	Координаты МСК-87 зона 5	
	X	Y
3	1536623,36	5481351,38
1	1537040,57	5481170,17
Сектор 28		
Набс от 35 м до 53 м		
1	1536623,36	5481351,38
2	1536607,89	5481293,99
3	1536174,58	5481415,49
4	1536206,16	5481532,60
1	1536623,36	5481351,38
Сектор 29		
Набс от 26 м до 53 м		
1	1536206,16	5481532,60
2	1536174,58	5481415,49
3	1535741,27	5481536,98
4	1535788,95	5481713,82
1	1536206,16	5481532,60
Сектор 30		
Набс от 17 м до 53 м		
1	1535788,95	5481713,82
2	1535741,27	5481536,98
3	1535307,95	5481658,47
4	1535371,73	5481895,04
1	1535788,95	5481713,82
Сектор 31		
Набс от 27 м до 53 м		
1	1535357,02	5481840,48
2	1535307,95	5481658,47
3	1534927,55	5481765,13
4	1534975,54	5481943,10
1	1535357,02	5481840,48
Сектор 32		
Набс от 28 м до 53 м		
1	1534975,54	5481943,10
2	1534927,55	5481765,13
3	1534599,73	5481857,05
4	1534465,02	5481893,49
5	1534512,01	5482067,79
1	1534975,54	5481943,10
Сектор 33		

Обозначение характерных точек границ	Координаты МСК-87 зона 5	
	X	Y
Набс от 28 м до 53 м		
1	1534512,01	5482067,79
2	1534465,02	5481893,49
3	1534001,68	5482018,85
4	1534048,49	5482192,49
1	1534512,01	5482067,79
Сектор 34		
Набс от 28 м до 53 м		
1	1534048,49	5482192,49
2	1534001,68	5482018,85
3	1533538,34	5482144,21
4	1533584,97	5482317,18
1	1534048,49	5482192,49
Сектор 35		
Набс от 28 м до 53 м		
1	1533584,97	5482317,18
2	1533538,34	5482144,21
3	1533132,91	5482253,90
4	1533179,39	5482426,29
1	1533584,97	5482317,18
Сектор 36		
Набс от 28 м до 53 м		
1	1533179,39	5482426,29
2	1533132,91	5482253,90
3	1532669,57	5482379,25
4	1532715,87	5482550,98
1	1533179,39	5482426,29
Сектор 37		
Набс от 28 м до 53 м		
1	1532715,87	5482550,98
2	1532669,57	5482379,25
3	1532206,23	5482504,61
4	1532252,35	5482675,68
1	1532715,87	5482550,98
Сектор 38		
Набс от 28 м до 53 м		
1	1532252,35	5482675,68
2	1532206,23	5482504,61
3	1532044,69	5482548,31

Обозначение характерных точек границ	Координаты МСК-87 зона 5	
	X	Y
4	1531742,00	5482626,68
5	1531788,83	5482800,37
1	1532252,35	5482675,68
Сектор 39		
Набс от 21 м до 53 м		
1	1531788,83	5482800,37
2	1531742,00	5482626,68
3	1531377,45	5482721,06
4	1531425,21	5482898,19
1	1531788,83	5482800,37
Сектор 40		
Набс от 9 м до 53 м		
1	1531441,26	5482957,71
2	1531425,21	5482898,19
3	1531377,45	5482721,06
4	1530941,79	5482833,85
5	1530989,51	5483010,85
1	1531441,26	5482957,71
Сектор 41		
Набс от 20 м до 53 м		
1	1530989,51	5483010,85
2	1530941,79	5482833,85
3	1530506,13	5482946,64
4	1530537,77	5483063,99
1	1530989,51	5483010,85
Сектор 42		
Набс от 31 м до 53 м		
1	1530537,77	5483063,99
2	1530506,13	5482946,64
3	1530070,48	5483059,43
4	1530086,03	5483117,13
1	1530537,77	5483063,99
Сектор 43		
Набс от 42 м до 53 м		
1	1530086,04	5483117,13
2	1530070,48	5483059,43
3	1529634,29	5483170,27
1	1530086,04	5483117,13
Сектор 44		

Обозначение характерных точек границ	Координаты МСК-87 зона 5	
	X	Y
Набс от 9 м до 27 м		
1	1535371,73	5481895,04
2	1535357,02	5481840,48
3	1534975,54	5481943,10
4	1535005,47	5482054,13
1	1535371,73	5481895,04
Сектор 45		
Набс от 3 м до 28 м		
1	1535005,47	5482054,13
2	1534975,54	5481943,10
3	1534512,01	5482067,79
4	1534557,39	5482236,10
5	1534634,20	5482215,40
1	1535005,47	5482054,13
Сектор 46		
Набс от 3 м до 28 м		
1	1534557,39	5482236,10
2	1534512,01	5482067,79
3	1534048,49	5482192,49
4	1534093,94	5482361,06
1	1534557,39	5482236,10
Сектор 47		
Набс от 3 м до 28 м		
1	1534093,94	5482361,06
2	1534048,49	5482192,49
3	1533584,97	5482317,18
4	1533630,49	5482486,01
1	1534093,94	5482361,06
Сектор 48		
Набс от 3 м до 28 м		
1	1533630,49	5482486,01
2	1533584,97	5482317,18
3	1533179,39	5482426,29
4	1533224,97	5482595,34
1	1533630,49	5482486,01
Сектор 49		
Набс от 3 м до 28 м		
1	1533224,97	5482595,34
2	1533179,39	5482426,29

Обозначение характерных точек границ	Координаты МСК-87 зона 5	
	X	Y
3	1532715,87	5482550,98
4	1532761,52	5482720,29
1	1533224,97	5482595,34
Сектор 50		
Набс от 3 м до 28 м		
1	1532761,52	5482720,29
2	1532715,87	5482550,98
3	1532252,35	5482675,68
4	1532298,07	5482845,25
1	1532761,52	5482720,29
Сектор 51		
Набс от 3 м до 28 м		
1	1532298,07	5482845,25
2	1532252,35	5482675,68
3	1531788,83	5482800,37
4	1531819,26	5482913,25
5	1532221,26	5482865,96
1	1532298,07	5482845,25
Сектор 52		
Набс от 10 м до 21 м		
1	1531819,26	5482913,25
2	1531788,83	5482800,37
3	1531425,21	5482898,19
4	1531441,26	5482957,71
1	1531819,26	5482913,25
Сектор 53		
Набс 3 м		
1	1534712,24	5482504,86
2	1534634,20	5482215,40
3	1534557,39	5482236,10
4	1534093,94	5482361,06
5	1533630,49	5482486,01
6	1533224,97	5482595,34
7	1532761,52	5482720,29
8	1532298,07	5482845,25
9	1532221,26	5482865,96
10	1532299,36	5483155,61
11	1532839,61	5483009,95
12	1533303,07	5482885,00

Обозначение характерных точек границ	Координаты МСК-87 зона 5	
	X	Y
13	1533708,59	5482775,67
14	1534172,04	5482650,71
15	1534635,49	5482525,76
1	1534712,24	5482504,86
Поверхности захода на посадку с учетом поверхностей взлета		
Сектор 54		
Набс от 3 м до 5 м		
1	1535274,41	5482438,74
2	1535153,40	5481989,88
3	1534634,20	5482215,40
4	1534712,24	5482504,86
1	1535274,41	5482438,74
Сектор 55		
Набс от 5 м до 13 м		
1	1535776,35	5482379,70
2	1535616,96	5481788,53
3	1535153,40	5481989,88
4	1535274,41	5482438,74
1	1535776,35	5482379,70
Сектор 56		
Набс от 13 м до 21 м		
1	1536278,28	5482320,66
2	1536080,52	5481587,17
3	1535616,96	5481788,53
4	1535776,35	5482379,70
1	1536278,28	5482320,66
Сектор 57		
Набс от 21 м до 29 м		
1	1536780,22	5482261,62
2	1536544,10	5481385,82
3	1536080,52	5481587,17
4	1536278,28	5482320,66
1	1536780,22	5482261,62
Сектор 58		
Набс от 29 м до 37 м		
1	1537282,16	5482202,58
2	1537007,66	5481184,46
3	1536544,10	5481385,82
4	1536780,22	5482261,62

Обозначение характерных точек границ	Координаты МСК-87 зона 5	
	X	Y
1	1537282,16	5482202,58
Сектор 59		
Набс от 37 м до 45 м		
1	1537784,09	5482143,54
2	1537471,23	5480983,11
3	1537007,66	5481184,46
4	1537282,16	5482202,58
1	1537784,09	5482143,54
Сектор 60		
Набс от 45 м до 53 м		
1	1538286,03	5482084,50
2	1537934,79	5480781,75
3	1537471,23	5480983,11
4	1537784,09	5482143,54
1	1538286,03	5482084,50
Сектор 61		
Набс от 53 м до 61 м		
1	1538286,03	5482084,50
2	1538787,96	5482025,46
3	1538398,36	5480580,40
4	1537934,79	5480781,75
1	1538286,03	5482084,50
Сектор 62		
Набс от 61 м до 69 м		
1	1538787,96	5482025,46
2	1539289,90	5481966,42
3	1538861,92	5480379,05
4	1538398,36	5480580,40
1	1538787,96	5482025,46
Сектор 63		
Набс от 69 м до 77 м		
1	1539289,90	5481966,42
2	1539791,84	5481907,38
3	1539325,49	5480177,69
4	1538861,92	5480379,05
1	1539289,90	5481966,42
Сектор 64		
Набс от 77 м до 85 м		
1	1539791,84	5481907,38

Обозначение характерных точек границ	Координаты МСК-87 зона 5	
	X	Y
2	1540293,77	5481848,34
3	1539789,06	5479976,34
4	1539325,49	5480177,69
1	1539791,84	5481907,38
Сектор 65		
Набс от 85 м до 91 м		
1	1540665,21	5481804,65
2	1540132,10	5479827,34
3	1539789,06	5479976,34
4	1540293,77	5481848,34
1	1540665,21	5481804,65
Сектор 66		
Набс от 91 м до 97 м		
1	1540665,21	5481804,65
2	1541036,64	5481760,96
3	1540475,14	5479678,33
4	1540132,10	5479827,34
1	1540665,21	5481804,65
Сектор 67		
Набс от 97 м до 103 м		
1	1541036,64	5481760,96
2	1541426,54	5481715,10
3	1541359,09	5481464,91
4	1540903,02	5479773,33
5	1540835,24	5479521,92
6	1540475,14	5479678,33
1	1541036,64	5481760,96
Сектор 68		
Набс от 103 м до 111 м		
1	1541858,12	5481395,10
2	1541369,51	5479582,82
3	1540903,02	5479773,33
4	1541359,09	5481464,91
1	1541858,12	5481395,10
Сектор 69		
Набс от 111 м до 119 м		
1	1541858,12	5481395,10
2	1542349,22	5481326,40
3	1542356,89	5481324,33

Обозначение характерных точек границ	Координаты МСК-87 зона 5	
	X	Y
4	1541836,26	5479393,28
5	1541828,58	5479395,35
6	1541369,51	5479582,82
1	1541858,12	5481395,10
Сектор 70		
Набс от 119 м до 127 м		
1	1542356,89	5481324,33
2	1542839,65	5481194,16
3	1542319,02	5479263,12
4	1541836,26	5479393,28
1	1542356,89	5481324,33
Сектор 71		
Набс от 127 м до 135 м		
1	1542839,65	5481194,16
2	1543322,41	5481064,00
3	1542801,78	5479132,95
4	1542319,02	5479263,12
1	1542839,65	5481194,16
Сектор 72		
Набс от 135 м до 143 м		
1	1543322,41	5481064,00
2	1543805,17	5480933,84
3	1543284,54	5479002,79
4	1542801,78	5479132,95
1	1543322,41	5481064,00
Сектор 73		
Набс от 143 м до 149 м		
1	1543805,17	5480933,84
2	1544162,42	5480837,51
3	1543641,78	5478906,47
4	1543284,54	5479002,79
1	1543805,17	5480933,84
Сектор 74		
Набс от 149 м до 153 м		
1	1544162,42	5480837,51
2	1544568,88	5480727,92
3	1544048,24	5478796,88
4	1543641,78	5478906,47
1	1544162,42	5480837,51

Обозначение характерных точек границ	Координаты МСК-87 зона 5	
	X	Y
Сектор 75		
Набс 153 м		
1	1549830,56	5480726,58
2	1548596,82	5476150,61
3	1540835,24	5479521,92
4	1540903,02	5479773,33
5	1541369,51	5479582,82
6	1541836,00	5479392,32
7	1541836,26	5479393,28
8	1542319,02	5479263,12
9	1542801,78	5479132,95
10	1543284,54	5479002,79
11	1543641,78	5478906,47
12	1544048,24	5478796,88
13	1544568,88	5480727,92
14	1544162,42	5480837,51
15	1543805,17	5480933,84
16	1543322,41	5481064,00
17	1542839,65	5481194,16
18	1542356,89	5481324,33
19	1542349,22	5481326,40
20	1541858,12	5481395,10
21	1541359,09	5481464,91
22	1541426,54	5481715,10
1	1549830,56	5480726,58
Сектор 76		
Набс от 153 м до 237 м		
1	1549474,32	5479405,30
2	1549803,04	5479316,67
3	1549282,40	5477385,63
4	1548953,69	5477474,25
1	1549474,32	5479405,30
Сектор 77		
Набс от 3 м до 5 м		
1	1532299,36	5483155,61
2	1532221,26	5482865,96
3	1531659,09	5482932,09
4	1531780,16	5483381,13
1	1532299,36	5483155,61

Обозначение характерных точек границ	Координаты МСК-87 зона 5	
	X	Y
Сектор 78		
Набс от 5 м до 13 м		
1	1531780,16	5483381,13
2	1531659,09	5482932,09
3	1531157,16	5482991,13
4	1531316,60	5483582,48
1	1531780,16	5483381,13
Сектор 79		
Набс от 13 м до 21 м		
1	1531316,60	5483582,48
2	1531157,16	5482991,13
3	1530655,23	5483050,17
4	1530853,03	5483783,84
1	1531316,60	5483582,48
Сектор 80		
Набс от 21 м до 29 м		
1	1530853,03	5483783,84
2	1530655,23	5483050,17
3	1530153,29	5483109,22
4	1530389,46	5483985,19
1	1530853,03	5483783,84
Сектор 81		
Набс от 29 м до 37 м		
1	1530389,46	5483985,19
2	1530153,29	5483109,22
3	1529651,36	5483168,26
4	1529925,90	5484186,54
1	1530389,46	5483985,19
Сектор 82		
Набс от 37 м до 45 м		
1	1529925,90	5484186,54
2	1529651,36	5483168,26
3	1529149,42	5483227,30
4	1529462,33	5484387,90
1	1529925,90	5484186,54
Сектор 83		
Набс от 45 м до 53 м		
1	1529462,33	5484387,90
2	1529149,42	5483227,30

Обозначение характерных точек границ	Координаты МСК-87 зона 5	
	X	Y
3	1528647,49	5483286,35
4	1528998,77	5484589,25
1	1529462,33	5484387,90
Сектор 84		
Набс от 53 м до 61 м		
1	1528998,77	5484589,25
2	1528647,49	5483286,35
3	1528145,55	5483345,39
4	1528535,20	5484790,61
1	1528998,77	5484589,25
Сектор 85		
Набс от 61 м до 69 м		
1	1528535,20	5484790,61
2	1528145,55	5483345,39
3	1527643,61	5483404,43
4	1528071,63	5484991,96
1	1528535,20	5484790,61
Сектор 86		
Набс от 69 м до 77 м		
1	1528071,63	5484991,96
2	1527643,61	5483404,43
3	1527141,68	5483463,48
4	1527608,07	5485193,32
1	1528071,63	5484991,96
Сектор 87		
Набс от 77 м до 85 м		
1	1527144,50	5485394,67
2	1527608,07	5485193,32
3	1527141,68	5483463,48
4	1526639,74	5483522,52
1	1527144,50	5485394,67
Сектор 88		
Набс от 85 м до 91 м		
1	1526801,46	5485543,67
2	1527144,50	5485394,67
3	1526639,74	5483522,52
4	1526268,31	5483566,21
1	1526801,46	5485543,67
Сектор 89		

Обозначение характерных точек границ	Координаты МСК-87 зона 5	
	X	Y
Набс от 91 м до 97 м		
1	1526458,42	5485692,67
2	1526801,46	5485543,67
3	1526268,31	5483566,21
4	1525896,88	5483609,90
1	1526458,42	5485692,67
Сектор 90		
Набс от 97 м до 103 м		
1	1526044,35	5485592,04
2	1526112,04	5485843,13
3	1526458,42	5485692,67
4	1525896,88	5483609,90
5	1525521,84	5483654,02
6	1525589,24	5483904,03
1	1526044,35	5485592,04
Сектор 91		
Набс от 103 м до 111 м		
1	1525577,86	5485782,54
2	1526044,35	5485592,04
3	1525589,24	5483904,03
4	1525090,21	5483973,84
1	1525577,86	5485782,54
Сектор 92		
Набс от 111 м до 119 м		
1	1525111,36	5485973,05
2	1525577,86	5485782,54
3	1525090,21	5483973,84
4	1524591,18	5484043,65
1	1525111,36	5485973,05
Сектор 93		
Набс от 119 м до 127 м		
1	1524628,83	5486104,04
2	1525104,97	5485975,66
3	1525111,36	5485973,05
4	1524591,18	5484043,65
5	1524584,34	5484044,61
6	1524108,19	5484172,99
1	1524628,83	5486104,04
Сектор 94		

Обозначение характерных точек границ	Координаты МСК-87 зона 5	
	X	Y
Набс от 127 м до 135 м		
1	1524146,07	5486234,20
2	1524628,83	5486104,04
3	1524108,19	5484172,99
4	1523625,43	5484303,15
1	1524146,07	5486234,20
Сектор 95		
Набс от 135 м до 143 м		
1	1523788,82	5486330,52
2	1524146,07	5486234,20
3	1523625,43	5484303,15
4	1523268,19	5484399,48
1	1523788,82	5486330,52
Сектор 96		
Набс от 143 м до 149 м		
1	1523431,58	5486426,84
2	1523788,82	5486330,52
3	1523268,19	5484399,48
4	1522910,95	5484495,80
1	1523431,58	5486426,84
Сектор 97		
Набс от 149 м до 153 м		
1	1523061,69	5486526,57
2	1523431,58	5486426,84
3	1522910,95	5484495,80
4	1522541,06	5484595,53
1	1523061,69	5486526,57
Сектор 98		
Набс 153 м		
1	1526112,04	5485843,13
2	1526044,35	5485592,04
3	1525577,86	5485782,54
4	1525111,36	5485973,05
5	1525104,97	5485975,66
6	1524628,83	5486104,04
7	1524146,07	5486234,20
8	1523788,82	5486330,52
9	1523431,58	5486426,84
10	1523061,69	5486526,57

Обозначение характерных точек границ	Координаты МСК-87 зона 5	
	X	Y
11	1522541,06	5484595,53
12	1522910,95	5484495,80
13	1523268,19	5484399,48
14	1523625,43	5484303,15
15	1524108,19	5484172,99
16	1524584,34	5484044,61
17	1524590,95	5484042,83
18	1525589,24	5483904,03
19	1525521,84	5483654,02
20	1517102,97	5484644,34
21	1518336,74	5489220,40
1	1526112,04	5485843,13
Сектор 99		
Набс от 153 м до 237 м		
1	1517651,15	5487985,38
2	1517979,87	5487896,75
3	1517459,23	5485965,71
4	1517130,52	5486054,33
1	1517651,15	5487985,38
Внутренняя горизонтальная поверхность		
Сектор 100		
1	1528272,47	5483330,46
2	1528260,98	5483222,62
3	1528260,38	5482801,46
4	1528303,82	5482382,54
5	1528390,84	5481970,47
6	1528472,61	5481701,79
7	1528629,89	5481311,10
8	1528827,17	5480939,00
9	1529062,28	5480589,57
10	1529332,64	5480266,65
11	1529635,29	5479973,77
12	1529966,91	5479714,14
13	1530323,86	5479490,62
14	1530832,41	5479252,93
15	1533631,99	5478498,14
16	1533903,93	5478434,91
17	1534318,45	5478376,00
18	1534736,86	5478360,74

Обозначение характерных точек границ	Координаты МСК-87 зона 5	
	X	Y
19	1535154,58	5478389,29
20	1535567,01	5478461,36
21	1535969,66	5478576,14
22	1536358,10	5478732,38
23	1536728,09	5478928,37
24	1537075,56	5479161,96
25	1537396,71	5479430,59
26	1537777,93	5479838,14
27	1538098,72	5480294,77
28	1538279,90	5480631,85
29	1537040,54	5481170,18
30	1534599,73	5481857,05
31	1532044,69	5482548,31
32	1529634,29	5483170,27
1	1528272,47	5483330,46
Сектор 101		
1	1535714,51	5486222,33
2	1532914,92	5486977,12
3	1532496,17	5487022,07
4	1532075,01	5487022,98
5	1531656,06	5486979,85
6	1531380,27	5486926,83
7	1531108,84	5486854,69
8	1530712,79	5486711,44
9	1530458,03	5486593,25
10	1530092,89	5486383,37
11	1529862,53	5486222,71
12	1529539,41	5485952,59
13	1529246,31	5485650,16
14	1528986,44	5485318,73
15	1528833,08	5485083,45
16	1528650,10	5484740,70
17	1529910,18	5484193,38
18	1532307,16	5483518,75
19	1534862,63	5482832,17
20	1537317,77	5482198,39
21	1538656,37	5482040,94
22	1538667,44	5482144,70
23	1538658,56	5482702,68

Обозначение характерных точек границ	Координаты МСК-87 зона 5	
	X	Y
24	1538572,12	5483254,00
25	1538409,79	5483787,92
26	1538174,73	5484294,05
27	1537953,41	5484649,46
28	1537602,89	5485083,69
29	1537195,34	5485464,91
30	1536738,71	5485785,70
31	1536241,87	5486039,82
1	1535714,51	5486222,33
Коническая поверхность		
Сектор 102		
Набс от 53 м до 78 м		
1	1533903,93	5478434,91
2	1534318,45	5478376,00
3	1534736,86	5478360,74
4	1535154,58	5478389,29
5	1535567,01	5478461,36
6	1535969,66	5478576,14
7	1536358,10	5478732,38
8	1536728,09	5478928,37
9	1537075,56	5479161,96
10	1537396,71	5479430,59
11	1537777,93	5479838,14
12	1538098,72	5480294,77
13	1538279,90	5480631,85
14	1538732,11	5480435,43
15	1538603,86	5480173,49
16	1538346,78	5479763,50
17	1538173,21	5479533,91
18	1537848,84	5479174,78
19	1537498,48	5478860,29
20	1537117,16	5478584,15
21	1536697,69	5478342,83
22	1536436,65	5478221,60
23	1535981,65	5478056,80
24	1535511,92	5477940,45
25	1535227,58	5477895,87
26	1534744,78	5477862,86
27	1534274,29	5477880,02

Обозначение характерных точек границ	Координаты МСК-87 зона 5	
	X	Y
28	1533795,17	5477948,11
29	1533476,55	5478022,19
30	1530777,73	5478749,82
31	1530519,90	5478849,08
32	1530083,64	5479062,40
33	1529683,19	5479313,21
34	1529311,17	5479604,51
35	1528971,65	5479933,12
36	1528668,36	5480295,43
37	1528404,61	5480687,48
38	1528177,16	5481116,55
39	1528059,50	5481394,73
40	1527961,54	5481680,45
41	1527841,53	5482164,55
42	1527794,69	5482462,94
43	1527768,79	5482763,88
44	1527769,51	5483262,63
45	1527780,70	5483388,31
46	1528272,47	5483330,46
47	1528260,98	5483222,62
48	1528260,38	5482801,46
49	1528303,82	5482382,54
50	1528390,84	5481970,47
51	1528472,61	5481701,79
52	1528629,89	5481311,10
53	1528827,17	5480939,00
54	1529062,28	5480589,57
55	1529332,64	5480266,65
56	1529635,29	5479973,77
57	1529966,91	5479714,14
58	1530323,86	5479490,62
59	1530832,41	5479252,93
60	1533631,99	5478498,14
1	1533903,93	5478434,91
Сектор 103		
Набс от 78 м до 103 м		
1	1534274,29	5477880,02
2	1534744,78	5477862,86
3	1535227,58	5477895,87

Обозначение характерных точек границ	Координаты МСК-87 зона 5	
	X	Y
4	1535511,92	5477940,45
5	1535981,65	5478056,80
6	1536436,65	5478221,60
7	1536697,69	5478342,83
8	1537117,16	5478584,15
9	1537498,48	5478860,29
10	1537848,84	5479174,78
11	1538173,21	5479533,91
12	1538346,78	5479763,50
13	1538603,86	5480173,49
14	1538732,11	5480435,43
15	1539194,27	5480234,69
16	1539041,39	5479930,08
17	1538758,79	5479479,38
18	1538558,90	5479214,97
19	1538202,33	5478820,20
20	1537812,97	5478470,70
21	1537389,20	5478163,82
22	1536928,09	5477898,55
23	1536627,46	5477758,93
24	1536127,30	5477577,76
25	1535610,94	5477449,87
26	1535283,47	5477398,52
27	1534752,74	5477362,23
28	1534229,88	5477381,30
29	1533703,21	5477456,16
30	1533354,82	5477537,16
31	1530622,41	5478273,84
32	1530319,88	5478390,31
33	1529840,45	5478624,74
34	1529395,57	5478903,37
35	1528982,27	5479227,00
36	1528605,08	5479592,08
37	1528268,13	5479994,59
38	1527975,12	5480430,13
39	1527725,16	5480901,66
40	1527592,19	5481216,05
41	1527481,48	5481538,95
42	1527350,97	5482065,44

Обозначение характерных точек границ	Координаты МСК-87 зона 5	
	X	Y
43	1527298,03	5482402,67
44	1527268,76	5482742,76
45	1527269,55	5483285,19
46	1527283,92	5483446,74
47	1527780,70	5483388,31
48	1527769,51	5483262,63
49	1527768,79	5482763,88
50	1527794,69	5482462,94
51	1527841,53	5482164,55
52	1527961,54	5481680,45
53	1528059,50	5481394,73
54	1528177,16	5481116,55
55	1528404,61	5480687,48
56	1528668,36	5480295,43
57	1528971,65	5479933,12
58	1529311,17	5479604,51
59	1529683,19	5479313,21
60	1530083,64	5479062,40
61	1530519,90	5478849,08
62	1530777,73	5478749,82
63	1533476,55	5478022,19
64	1533795,17	5477948,11
1	1534274,29	5477880,02
Сектор 104		
Набс от 103 м до 128 м		
1	1534752,74	5477362,23
2	1535283,47	5477398,52
3	1535610,94	5477449,87
4	1536127,30	5477577,76
5	1536627,46	5477758,93
6	1536928,09	5477898,55
7	1537389,20	5478163,82
8	1537812,97	5478470,70
9	1538202,33	5478820,20
10	1538558,90	5479214,97
11	1538758,79	5479479,38
12	1539041,39	5479930,08
13	1539194,27	5480234,69
14	1539650,28	5480036,62

Обозначение характерных точек границ	Координаты МСК-87 зона 5	
	X	Y
15	1539478,92	5479686,66
16	1539170,81	5479195,27
17	1538944,58	5478896,03
18	1538555,82	5478465,61
19	1538127,45	5478081,10
20	1537661,24	5477743,48
21	1537158,50	5477454,26
22	1536818,27	5477296,25
23	1536272,94	5477098,73
24	1535709,96	5476959,28
25	1535339,35	5476901,17
26	1534760,71	5476861,61
27	1534185,47	5476882,59
28	1533611,24	5476964,20
29	1533233,09	5477052,12
30	1530467,09	5477797,86
31	1530119,87	5477931,54
32	1529597,26	5478187,08
33	1529107,95	5478493,54
34	1528653,38	5478849,49
35	1528238,51	5479251,03
36	1527867,91	5479693,74
37	1527545,63	5480172,79
38	1527273,17	5480686,77
39	1527124,88	5481037,36
40	1527001,43	5481397,44
41	1526860,40	5481966,33
42	1526801,37	5482342,39
43	1526768,73	5482721,64
44	1526769,58	5483307,75
45	1526787,15	5483505,18
46	1527283,92	5483446,74
47	1527269,55	5483285,19
48	1527268,76	5482742,76
49	1527298,03	5482402,67
50	1527350,97	5482065,44
51	1527481,48	5481538,95
52	1527592,19	5481216,05
53	1527725,16	5480901,66

Обозначение характерных точек границ	Координаты МСК-87 зона 5	
	X	Y
54	1527975,12	5480430,13
55	1528268,13	5479994,59
56	1528605,08	5479592,08
57	1528982,27	5479227,00
58	1529395,57	5478903,37
59	1529840,45	5478624,74
60	1530319,88	5478390,31
61	1530622,41	5478273,84
62	1533354,82	5477537,16
63	1533703,21	5477456,16
64	1534229,88	5477381,30
1	1534752,74	5477362,23
Сектор 105		
Набс от 128 м до 153 м		
1	1534760,71	5476861,61
2	1535339,35	5476901,17
3	1535709,96	5476959,28
4	1536272,94	5477098,73
5	1536818,27	5477296,25
6	1537158,50	5477454,26
7	1537661,24	5477743,48
8	1538127,45	5478081,10
9	1538555,82	5478465,61
10	1538944,58	5478896,03
11	1539170,81	5479195,27
12	1539478,92	5479686,66
13	1539650,28	5480036,62
14	1540109,36	5479837,21
15	1539916,46	5479443,25
16	1539582,82	5478911,16
17	1539330,27	5478577,09
18	1538909,31	5478111,02
19	1538441,94	5477691,51
20	1537933,28	5477323,15
21	1537388,91	5477009,98
22	1537009,08	5476833,58
23	1536418,59	5476619,69
24	1535808,98	5476468,70
25	1535395,24	5476403,83

Обозначение характерных точек границ	Координаты МСК-87 зона 5	
	X	Y
26	1534768,67	5476360,99
27	1534141,06	5476383,88
28	1533519,27	5476472,25
29	1533111,36	5476567,09
30	1530311,78	5477321,88
31	1529919,85	5477472,77
32	1529354,08	5477749,41
33	1528820,34	5478083,71
34	1528324,48	5478471,98
35	1527871,94	5478909,98
36	1527467,68	5479392,90
37	1527116,14	5479915,44
38	1526821,17	5480471,88
39	1526657,58	5480858,67
40	1526521,37	5481255,94
41	1526369,84	5481867,22
42	1526304,71	5482282,11
43	1526268,70	5482700,53
44	1526269,61	5483330,32
45	1526290,37	5483563,62
46	1526787,15	5483505,18
47	1526769,58	5483307,75
48	1526768,73	5482721,64
49	1526801,37	5482342,39
50	1526860,40	5481966,33
51	1527001,43	5481397,44
52	1527124,88	5481037,36
53	1527273,17	5480686,77
54	1527545,63	5480172,79
55	1527867,91	5479693,74
56	1528238,51	5479251,03
57	1528653,38	5478849,49
58	1529107,95	5478493,54
59	1529597,26	5478187,08
60	1530119,87	5477931,54
61	1530467,09	5477797,86
62	1533233,09	5477052,12
63	1533611,24	5476964,20
64	1534185,47	5476882,59

Обозначение характерных точек границ	Координаты МСК-87 зона 5	
	X	Y
1	1534760,71	5476861,61
Сектор 106		
Набс от 53 м до 78 м		
1	1530964,44	5487324,48
2	1531435,87	5487441,03
3	1531734,29	5487487,69
4	1532048,31	5487514,52
5	1532363,43	5487519,37
6	1532665,03	5487502,93
7	1533133,25	5487436,11
8	1535819,39	5486711,90
9	1536144,59	5486611,93
10	1536437,59	5486498,93
11	1536722,00	5486365,78
12	1536984,96	5486219,48
13	1537385,74	5485948,25
14	1537755,97	5485636,61
15	1537959,16	5485432,78
16	1538278,07	5485051,53
17	1538442,79	5484815,51
18	1538684,10	5484396,04
19	1538880,25	5483953,65
20	1538973,53	5483681,37
21	1539089,88	5483211,64
22	1539154,68	5482745,31
23	1539170,38	5482274,76
24	1539149,52	5481982,93
25	1538656,37	5482040,94
26	1538667,44	5482144,70
27	1538658,56	5482702,68
28	1538572,12	5483254,00
29	1538409,79	5483787,92
30	1538174,73	5484294,05
31	1537953,41	5484649,46
32	1537602,89	5485083,69
33	1537195,34	5485464,91
34	1536738,71	5485785,70
35	1536241,87	5486039,82
36	1535714,51	5486222,33

Обозначение характерных точек границ	Координаты МСК-87 зона 5	
	X	Y
37	1532914,92	5486977,12
38	1532496,17	5487022,07
39	1532075,01	5487022,98
40	1531656,06	5486979,85
41	1531380,27	5486926,83
42	1531108,84	5486854,69
43	1530712,79	5486711,44
44	1530458,03	5486593,25
45	1530092,89	5486383,37
46	1529862,53	5486222,71
47	1529539,41	5485952,59
48	1529246,31	5485650,16
49	1528986,44	5485318,73
50	1528833,08	5485083,45
51	1528650,10	5484740,70
52	1528197,79	5484937,16
53	1528417,51	5485348,76
54	1528582,44	5485601,80
55	1528764,63	5485842,72
56	1529099,00	5486212,79
57	1529320,27	5486418,39
58	1529555,34	5486608,05
59	1529969,34	5486886,19
60	1530233,79	5487032,13
61	1530507,78	5487159,27
1	1530964,44	5487324,48
Сектор 107		
Набс от 78 м до 103 м		
1	1531674,32	5487984,38
2	1532023,15	5488014,19
3	1532373,20	5488019,58
4	1532714,05	5488001,00
5	1533234,02	5487926,80
6	1535957,97	5487192,39
7	1536308,21	5487084,72
8	1536633,79	5486959,16
9	1536949,82	5486811,20
10	1537247,12	5486645,80
11	1537687,68	5486347,65

Обозначение характерных точек границ	Координаты МСК-87 зона 5	
	X	Y
12	1538094,65	5486005,08
13	1538328,68	5485770,33
14	1538675,60	5485355,58
15	1538865,30	5485083,76
16	1539130,57	5484622,66
17	1539346,18	5484136,35
18	1539453,62	5483822,77
19	1539581,51	5483306,41
20	1539653,52	5482788,18
21	1539670,97	5482265,25
22	1539646,61	5481924,46
23	1539149,52	5481982,93
24	1539170,38	5482274,76
25	1539154,68	5482745,31
26	1539089,88	5483211,64
27	1538973,53	5483681,37
28	1538880,25	5483953,65
29	1538684,10	5484396,04
30	1538442,79	5484815,51
31	1538278,07	5485051,53
32	1537959,16	5485432,78
33	1537755,97	5485636,61
34	1537385,74	5485948,25
35	1536984,96	5486219,48
36	1536722,00	5486365,78
37	1536437,59	5486498,93
38	1536144,59	5486611,93
39	1535819,39	5486711,90
40	1533133,25	5487436,11
41	1532665,03	5487502,93
42	1532363,43	5487519,37
43	1532048,31	5487514,52
44	1531734,29	5487487,69
45	1531435,87	5487441,03
46	1530964,44	5487324,48
47	1530507,78	5487159,27
48	1530233,79	5487032,13
49	1529969,34	5486886,19
50	1529555,34	5486608,05

Обозначение характерных точек границ	Координаты МСК-87 зона 5	
	X	Y
51	1529320,27	5486418,39
52	1529099,00	5486212,79
53	1528764,63	5485842,72
54	1528582,44	5485601,80
55	1528417,51	5485348,76
56	1528197,79	5484937,16
57	1527737,70	5485137,01
58	1527986,71	5485603,49
59	1528173,10	5485889,46
60	1528379,00	5486161,73
61	1528742,65	5486564,20
62	1528992,71	5486796,56
63	1529258,38	5487010,90
64	1529708,63	5487313,40
65	1530007,49	5487478,34
66	1530317,14	5487622,01
67	1530818,98	5487803,57
68	1531337,07	5487931,66
1	1531674,32	5487984,38
Сектор 108		
Набс от 103 м до 128 м		
1	1536096,55	5487672,88
2	1536471,83	5487557,51
3	1536829,99	5487419,39
4	1537177,65	5487256,62
5	1537509,28	5487072,12
6	1537989,62	5486747,05
7	1538433,34	5486373,54
8	1538698,19	5486107,87
9	1539073,12	5485659,64
10	1539287,81	5485352,01
11	1539577,04	5484849,27
12	1539812,12	5484319,06
13	1539933,70	5483964,17
14	1540073,14	5483401,19
15	1540152,37	5482831,04
16	1540171,57	5482255,74
17	1540143,71	5481865,99
18	1539646,61	5481924,46

Обозначение характерных точек границ	Координаты МСК-87 зона 5	
	X	Y
19	1539670,97	5482265,25
20	1539653,52	5482788,18
21	1539581,51	5483306,41
22	1539453,62	5483822,77
23	1539346,18	5484136,35
24	1539130,57	5484622,66
25	1538865,30	5485083,76
26	1538675,60	5485355,58
27	1538328,68	5485770,33
28	1538094,65	5486005,08
29	1537687,68	5486347,65
30	1537247,12	5486645,80
31	1536949,82	5486811,20
32	1536633,79	5486959,16
33	1536308,21	5487084,72
34	1535957,97	5487192,39
35	1533234,02	5487926,80
36	1532714,05	5488001,00
37	1532373,20	5488019,58
38	1532023,15	5488014,19
39	1531674,32	5487984,38
40	1531337,07	5487931,66
41	1530818,98	5487803,57
42	1530317,14	5487622,01
43	1530007,49	5487478,34
44	1529708,63	5487313,40
45	1529258,38	5487010,90
46	1528992,71	5486796,56
47	1528742,65	5486564,20
48	1528379,00	5486161,73
49	1528173,10	5485889,46
50	1527986,71	5485603,49
51	1527737,70	5485137,01
52	1527277,60	5485336,86
53	1527555,90	5485858,21
54	1527763,76	5486177,11
55	1527993,36	5486480,73
56	1528386,30	5486915,61
57	1528665,16	5487174,73

Обозначение характерных точек границ	Координаты МСК-87 зона 5	
	X	Y
58	1528961,42	5487413,75
59	1529447,92	5487740,61
60	1529781,20	5487924,54
61	1530126,50	5488084,76
62	1530673,53	5488282,67
63	1531238,26	5488422,29
64	1531614,35	5488481,08
65	1531997,99	5488513,86
66	1532382,97	5488519,79
67	1532763,07	5488499,07
68	1533334,79	5488417,48
1	1536096,55	5487672,88
Сектор 109		
Набс от 128 м до 153 м		
1	1529554,90	5488370,74
2	1529935,86	5488547,50
3	1530528,08	5488761,76
4	1531139,46	5488912,92
5	1531554,38	5488977,78
6	1531972,82	5489013,53
7	1532392,74	5489020,00
8	1532812,08	5488997,14
9	1533435,55	5488908,17
10	1536235,14	5488153,37
11	1536635,44	5488030,31
12	1537026,19	5487879,62
13	1537405,47	5487702,04
14	1537771,44	5487498,44
15	1538291,56	5487146,44
16	1538772,03	5486742,01
17	1539067,70	5486445,42
18	1539470,65	5485963,69
19	1539710,33	5485620,27
20	1540023,50	5485075,89
21	1540278,06	5484501,76
22	1540413,79	5484105,57
23	1540564,78	5483495,96
24	1540651,22	5482873,91
25	1540672,17	5482246,22

Обозначение характерных точек границ	Координаты МСК-87 зона 5	
	X	Y
26	1540640,81	5481807,52
27	1540143,71	5481865,99
28	1540171,57	5482255,74
29	1540152,37	5482831,04
30	1540073,14	5483401,19
31	1539933,70	5483964,17
32	1539812,12	5484319,06
33	1539577,04	5484849,27
34	1539287,81	5485352,01
35	1539073,12	5485659,64
36	1538698,19	5486107,87
37	1538433,34	5486373,54
38	1537989,62	5486747,05
39	1537509,28	5487072,12
40	1537177,65	5487256,62
41	1536829,99	5487419,39
42	1536471,83	5487557,51
43	1536096,55	5487672,88
44	1533334,79	5488417,48
45	1532763,07	5488499,07
46	1532382,97	5488519,79
47	1531997,99	5488513,86
48	1531614,35	5488481,08
49	1531238,26	5488422,29
50	1530673,53	5488282,67
51	1530126,50	5488084,76
52	1529781,20	5487924,54
53	1529447,92	5487740,61
54	1528961,42	5487413,75
55	1528665,16	5487174,73
56	1528386,30	5486915,61
57	1527993,36	5486480,73
58	1527763,76	5486177,11
59	1527555,90	5485858,21
60	1527277,60	5485336,86
61	1526819,37	5485535,89
62	1526828,52	5485557,35
63	1527125,10	5486112,94
64	1527354,42	5486464,77

Обозначение характерных точек границ	Координаты МСК-87 зона 5	
	X	Y
65	1527607,73	5486799,74
66	1528029,95	5487267,03
67	1528337,60	5487552,90
68	1528664,45	5487816,61
69	1529187,21	5488167,82
1	1529554,90	5488370,74
Внешняя горизонтальная поверхность		
Сектор 110		
1	1526290,37	5483563,62
2	1526269,61	5483330,32
3	1526268,70	5482700,53
4	1526304,71	5482282,11
5	1526369,84	5481867,22
6	1526521,37	5481255,94
7	1526657,58	5480858,67
8	1526821,17	5480471,88
9	1527116,14	5479915,44
10	1527467,68	5479392,90
11	1527871,94	5478909,98
12	1528324,48	5478471,98
13	1528820,34	5478083,71
14	1529354,08	5477749,41
15	1529919,85	5477472,77
16	1530311,78	5477321,88
17	1533111,36	5476567,09
18	1533519,27	5476472,25
19	1534141,06	5476383,88
20	1534768,67	5476360,99
21	1535395,24	5476403,83
22	1535808,98	5476468,70
23	1536418,59	5476619,69
24	1537009,08	5476833,58
25	1537388,91	5477009,98
26	1537933,28	5477323,15
27	1538441,94	5477691,51
28	1538909,31	5478111,02
29	1539330,27	5478577,09
30	1539582,82	5478911,16
31	1539916,46	5479443,25

Обозначение характерных точек границ	Координаты МСК-87 зона 5	
	X	Y
32	1540109,36	5479837,21
33	1547230,94	5476743,89
34	1546948,69	5476109,94
35	1546710,99	5475643,44
36	1546457,16	5475185,51
37	1545902,34	5474297,62
38	1545286,94	5473450,59
39	1544613,95	5472648,55
40	1544256,88	5472265,63
41	1543503,74	5471538,34
42	1543108,59	5471194,84
43	1542283,56	5470550,25
44	1541854,67	5470249,95
45	1540966,78	5469695,13
46	1540508,85	5469441,30
47	1540042,35	5469203,60
48	1539085,88	5468777,75
49	1538102,03	5468419,66
50	1537601,34	5468266,58
51	1537095,61	5468131,07
52	1536071,50	5467913,39
53	1535034,71	5467767,68
54	1534513,13	5467722,05
55	1533466,78	5467685,51
56	1532420,43	5467722,05
57	1531898,85	5467767,68
58	1530862,06	5467913,39
59	1529837,95	5468131,07
60	1529332,22	5468266,58
61	1528831,52	5468419,66
62	1527847,68	5468777,75
63	1526891,21	5469203,60
64	1526424,70	5469441,30
65	1525966,78	5469695,13
66	1525078,88	5470249,95
67	1524231,86	5470865,35
68	1523429,82	5471538,34
69	1523046,90	5471895,41
70	1522319,61	5472648,55

Обозначение характерных точек границ	Координаты МСК-87 зона 5	
	X	Y
71	1521976,11	5473043,70
72	1521331,52	5473868,73
73	1521031,21	5474297,62
74	1520476,40	5475185,51
75	1520222,56	5475643,44
76	1519984,87	5476109,94
77	1519559,02	5477066,41
78	1519200,93	5478050,25
79	1519047,85	5478550,95
80	1518912,34	5479056,68
81	1518694,66	5480080,79
82	1518548,95	5481117,58
83	1518503,32	5481639,16
84	1518466,78	5482685,51
85	1518503,32	5483731,86
86	1518548,95	5484253,44
87	1518579,48	5484470,66
1	1526290,37	5483563,62
Сектор 111		
1	1548354,06	5480900,25
2	1548384,61	5481117,58
3	1548430,24	5481639,16
4	1548466,78	5482685,51
5	1548430,24	5483731,86
6	1548384,61	5484253,44
7	1548238,89	5485290,23
8	1548021,21	5486314,34
9	1547885,70	5486820,07
10	1547732,63	5487320,76
11	1547374,54	5488304,61
12	1546948,69	5489261,08
13	1546710,99	5489727,58
14	1546457,16	5490185,51
15	1545902,34	5491073,40
16	1545602,03	5491502,29
17	1544957,44	5492327,32
18	1544613,95	5492722,47
19	1543886,65	5493475,61
20	1543503,74	5493832,68

Обозначение характерных точек границ	Координаты МСК-87 зона 5	
	X	Y
21	1542701,70	5494505,67
22	1541854,67	5495121,07
23	1540966,78	5495675,89
24	1540508,85	5495929,72
25	1540042,35	5496167,42
26	1539085,88	5496593,27
27	1538102,03	5496951,36
28	1537601,34	5497104,44
29	1537095,61	5497239,95
30	1536071,50	5497457,63
31	1535034,71	5497603,34
32	1534513,13	5497648,97
33	1533466,78	5497685,51
34	1532420,43	5497648,97
35	1531898,85	5497603,34
36	1530862,06	5497457,63
37	1529837,95	5497239,95
38	1529332,22	5497104,44
39	1528831,52	5496951,36
40	1527847,68	5496593,27
41	1526891,21	5496167,42
42	1526424,70	5495929,72
43	1525966,78	5495675,89
44	1525078,88	5495121,07
45	1524231,86	5494505,67
46	1523429,82	5493832,68
47	1523046,90	5493475,61
48	1522319,61	5492722,47
49	1521976,11	5492327,32
50	1521331,52	5491502,29
51	1521031,21	5491073,40
52	1520476,40	5490185,51
53	1520222,56	5489727,58
54	1519984,87	5489261,08
55	1519702,61	5488627,12
56	1526819,37	5485535,89
57	1526828,52	5485557,35
58	1527125,10	5486112,94
59	1527354,42	5486464,77

Обозначение характерных точек границ	Координаты МСК-87 зона 5	
	X	Y
60	1527607,73	5486799,74
61	1528029,95	5487267,03
62	1528337,60	5487552,90
63	1528664,45	5487816,61
64	1529187,21	5488167,82
65	1529554,90	5488370,74
66	1529935,86	5488547,50
67	1530528,08	5488761,76
68	1531139,46	5488912,92
69	1531554,38	5488977,78
70	1531972,82	5489013,53
71	1532392,74	5489020,00
72	1532812,08	5488997,14
73	1533435,55	5488908,17
74	1536235,14	5488153,37
75	1536635,44	5488030,31
76	1537026,19	5487879,62
77	1537405,47	5487702,04
78	1537771,44	5487498,44
79	1538291,56	5487146,44
80	1538772,03	5486742,01
81	1539067,70	5486445,42
82	1539470,65	5485963,69
83	1539710,33	5485620,27
84	1540023,50	5485075,89
85	1540278,06	5484501,76
86	1540413,79	5484105,57
87	1540564,78	5483495,96
88	1540651,22	5482873,91
89	1540672,17	5482246,22
90	1540640,81	5481807,52
1	1548354,06	5480900,25

7.7. Графические изображения границ секторов третьей подзоны приаэродромной территории аэродрома гражданской авиации Певек приведены на схемах 3.1 – 3.5.

Схема 3.1

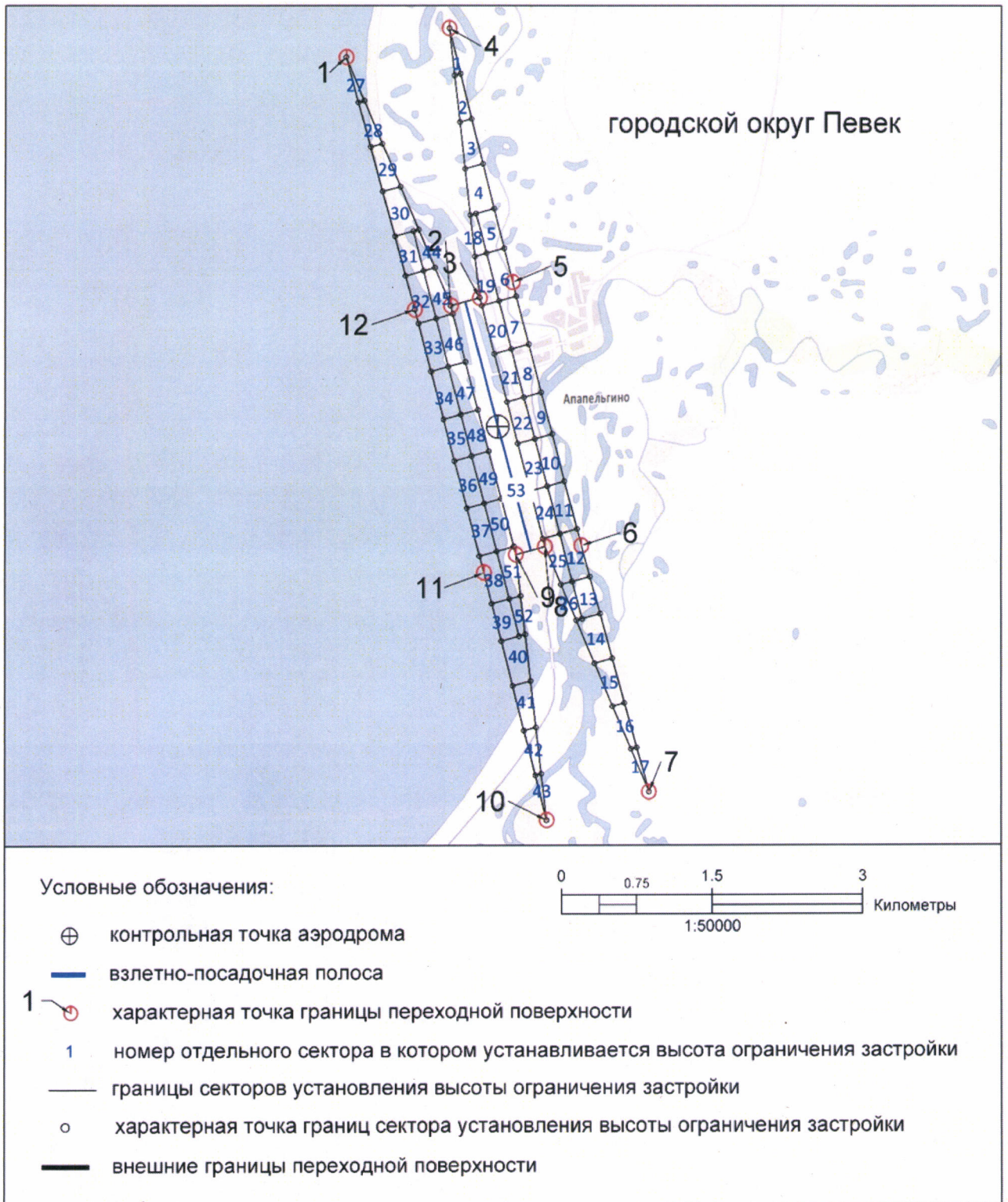


Схема 3.2

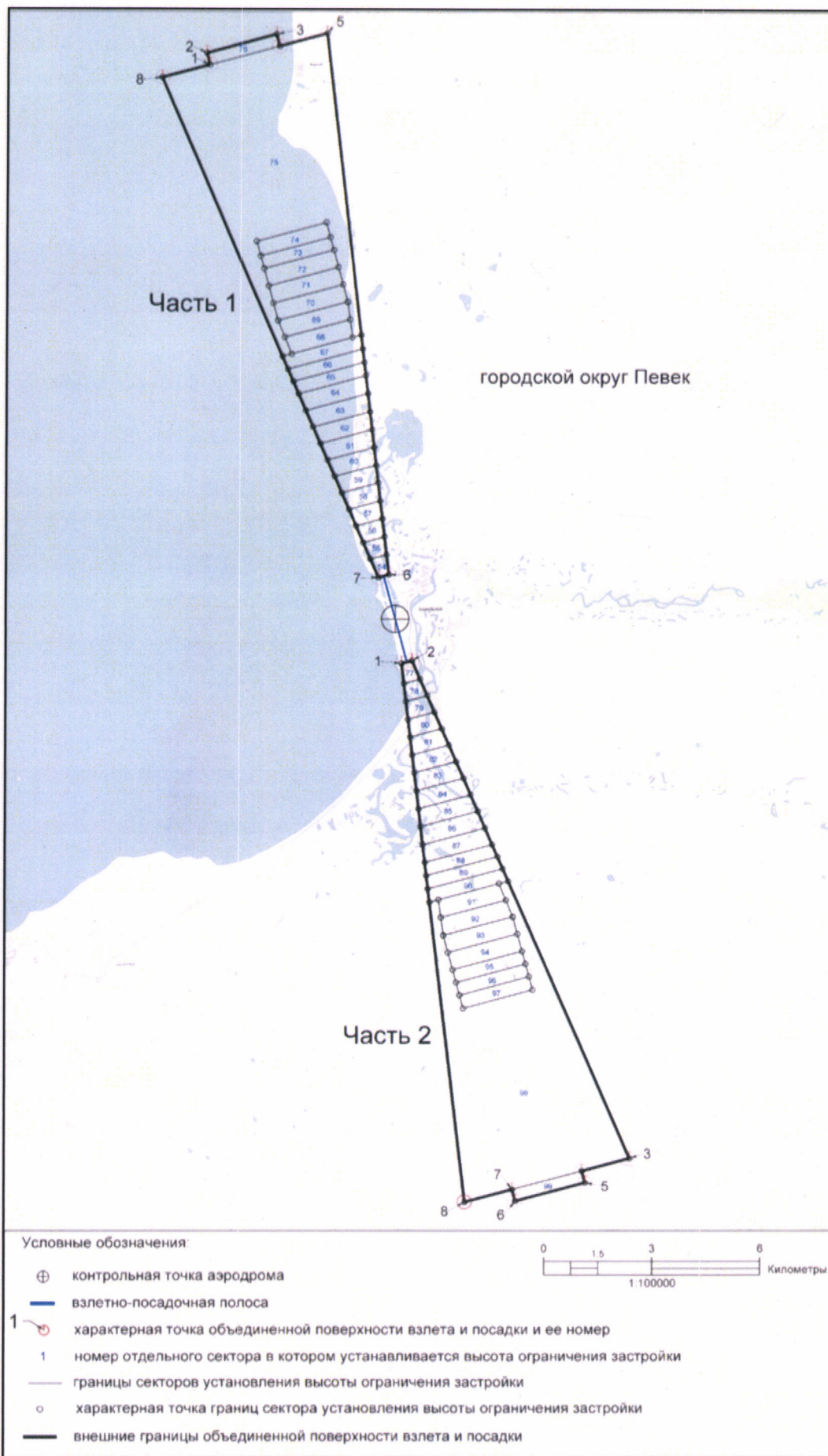


Схема 3.3




Схема 3.4

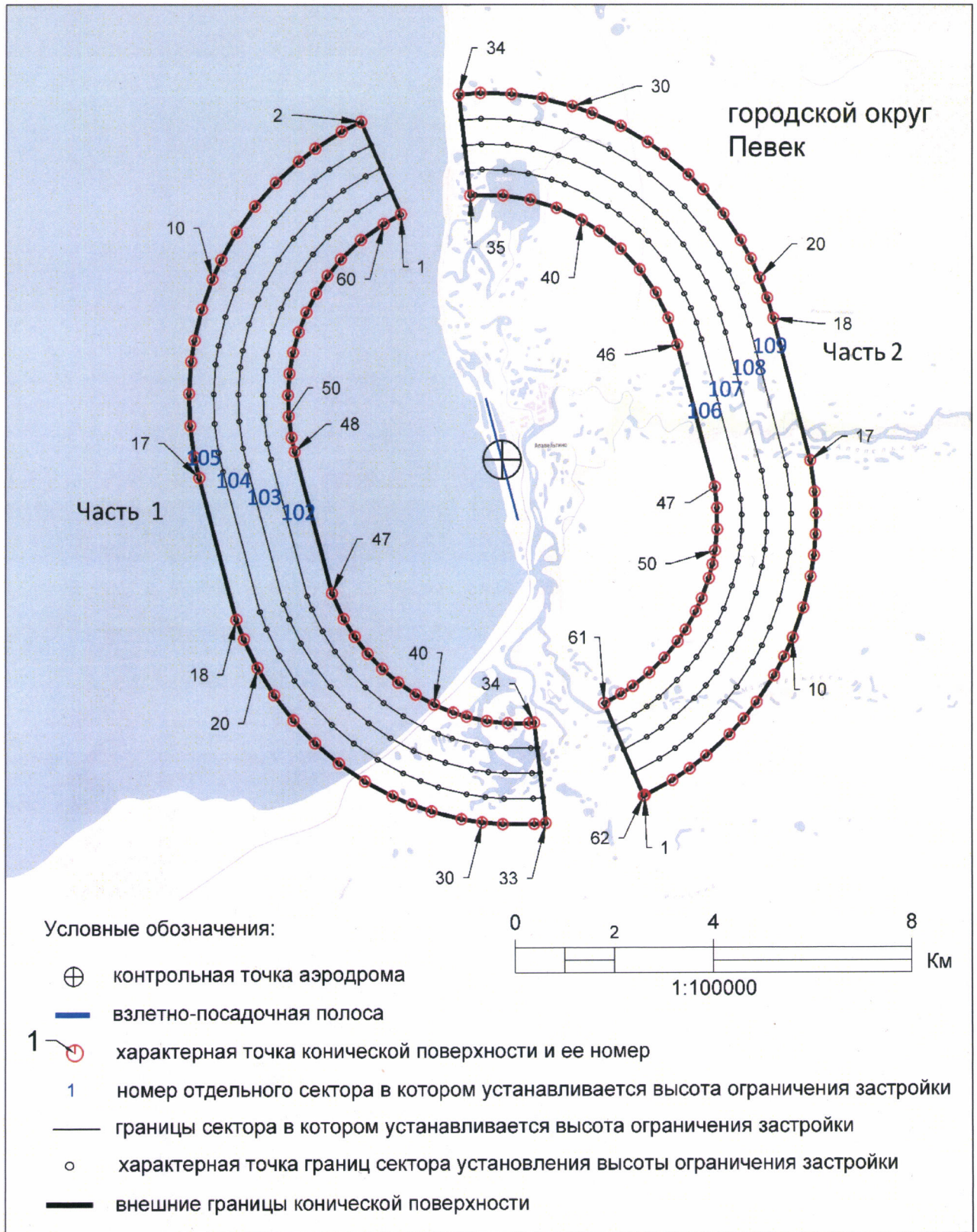
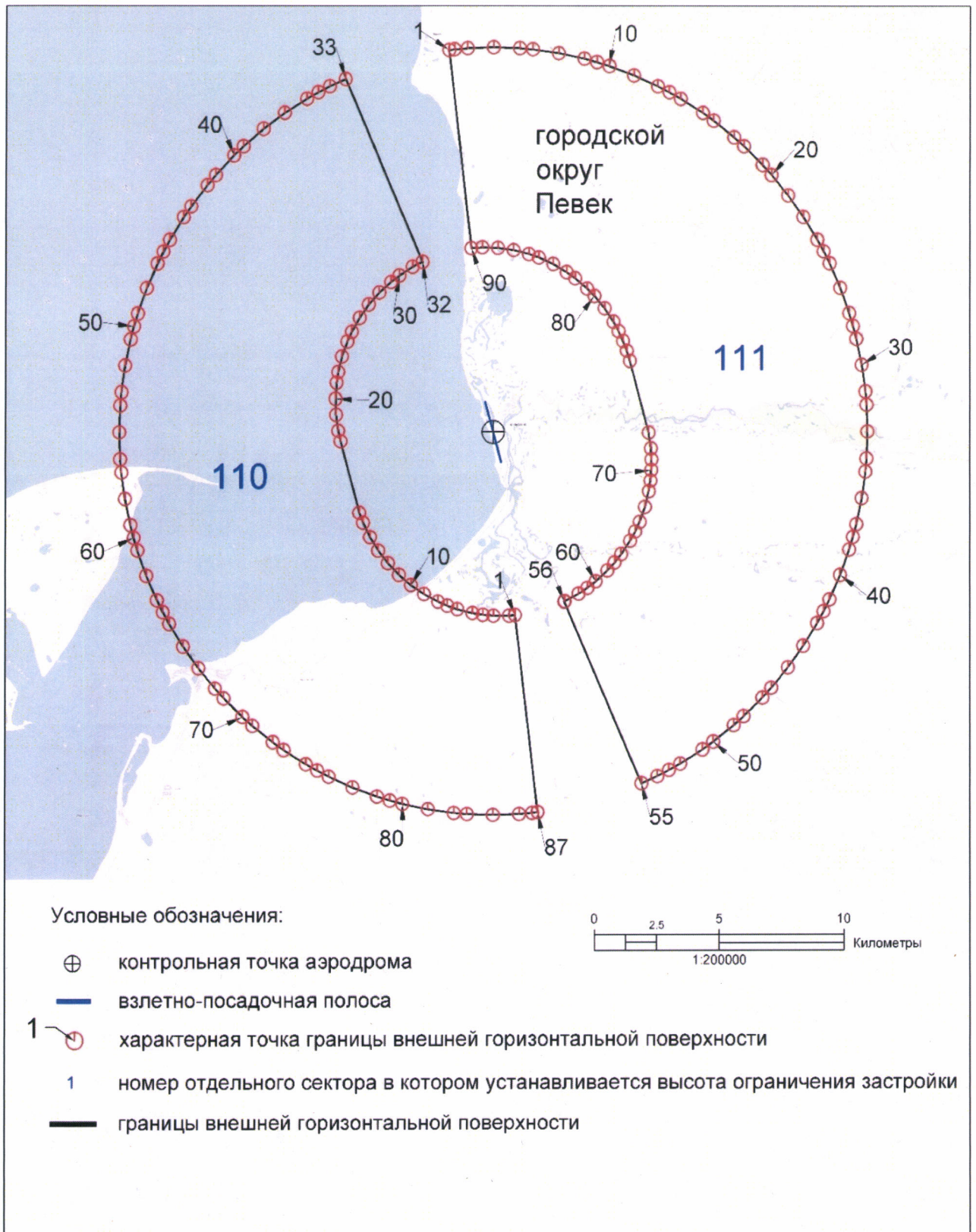


Схема 3.5



8. Описание границ четвертой подзоны:

8.1. Четвертая подзона приаэродромной территории аэродрома гражданской авиации Певек выделена по границам зон действия средств радиотехнического обеспечения полетов воздушных судов и авиационной электросвязи (далее – РТОП и АС), обозначенным в аэронавигационном паспорте аэродрома гражданской авиации Певек.

Граница четвертой подзоны приаэродромной территории аэродрома гражданской авиации Певек определена путем совмещения границ зон ограничения размещения объектов, создающих помехи в работе наземных объектов средств и систем обслуживания воздушного движения, навигации, посадки и связи, предназначенных для организации воздушного движения. Контур четвертой подзоны выделен по максимально удаленным от средств РТОП и АС границам зон ограничений.

В составе четвертой подзоны определены высотные ограничения для окружающей застройки. В границах выделенных участков наклонных поверхностей ограничения застройки указаны высоты от минимальной к максимальной отметке по их границам в направлении от места установки средств РТОП и АС.

8.2. Перечень координат характерных точек границ четвертой подзоны приаэродромной территории аэродрома гражданской авиации Певек приведен в таблице 4.1.

Таблица 4.1

Обозначение характерных точек границ	Координаты МСК-87 зона 5	
	X	Y
1	1537973,43	5497228,91
2	1538988,35	5496999,64
3	1539984,93	5496700,56
4	1540958,38	5496333,11
5	1541904,01	5495899,07
6	1542817,28	5495400,51
7	1543693,79	5494839,84
8	1544529,32	5494219,75
9	1545319,86	5493543,24
10	1546061,59	5492813,55

Обозначение характерных точек границ	Координаты МСК-87 зона 5	
	X	Y
11	1546750,96	5492034,19
12	1547384,64	5491208,92
13	1547959,58	5490341,71
14	1548473,02	5489436,72
15	1548922,49	5488498,32
16	1549305,82	5487531,02
17	1549621,18	5486539,46
18	1549752,87	5486036,08
19	1549963,51	5485017,14
20	1550103,01	5483986,04
21	1550170,69	5482947,75
22	1550166,23	5481907,27
23	1550089,65	5480869,60
24	1549941,32	5479839,74
25	1549721,96	5478822,64
26	1549432,60	5477823,19
27	1549074,66	5476846,20
28	1548649,86	5475896,38
29	1548160,22	5474978,30
30	1547608,12	5474096,37
31	1546996,21	5473254,83
32	1546327,44	5472457,73
33	1545605,01	5471708,92
34	1545224,75	5471353,76
35	1544428,45	5470684,04
36	1543587,63	5470071,14
37	1542706,35	5469518,01
38	1542251,85	5469264,69
39	1541317,87	5468806,10
40	1540839,52	5468601,37
41	1539862,95	5468242,28
42	1539365,92	5468088,35
43	1538357,34	5467832,66
44	1537333,45	5467647,49
45	1536817,31	5467581,65
46	1536299,20	5467533,75
47	1535259,55	5467491,99
48	1534219,50	5467522,40
49	1533700,89	5467564,63
50	1532669,63	5467702,92

Обозначение характерных точек границ	Координаты МСК-87 зона 5	
	X	Y
51	1531650,44	5467912,36
52	1530648,22	5468191,96
53	1529623,65	5468423,77
54	1528617,82	5468726,72
55	1527635,65	5469099,32
56	1527154,96	5469311,19
57	1526217,29	5469784,74
58	1525315,06	5470322,76
59	1524452,70	5470922,60
60	1523634,43	5471581,33
61	1522864,28	5472295,71
62	1522146,01	5473062,24
63	1521483,15	5473877,17
64	1520878,95	5474736,48
65	1520336,38	5475635,98
66	1519858,09	5476571,24
67	1514439,16	5474615,38
68	1521109,94	5499246,31
69	1524610,24	5495051,99
70	1525035,94	5495351,03
71	1525917,16	5495903,94
72	1526371,61	5496157,14
73	1527305,49	5496615,54
74	1528268,89	5497008,10
75	1529257,19	5497332,94
76	1529759,19	5497469,46
77	1530775,88	5497689,90
78	1531805,40	5497839,33
79	1532842,81	5497917,05
80	1533883,10	5497922,68
81	1534402,77	5497898,43
82	1534921,29	5497856,18
83	1535952,37	5497717,89
84	1536971,38	5497508,46
1	1537973,43	5497228,91

8.3. Перечень кадастровых кварталов, в границах территорий которых полностью или частично расположена четвертая подзона приаэродромной территории аэродрома гражданской авиации Певек, приведен в таблице 4.2.

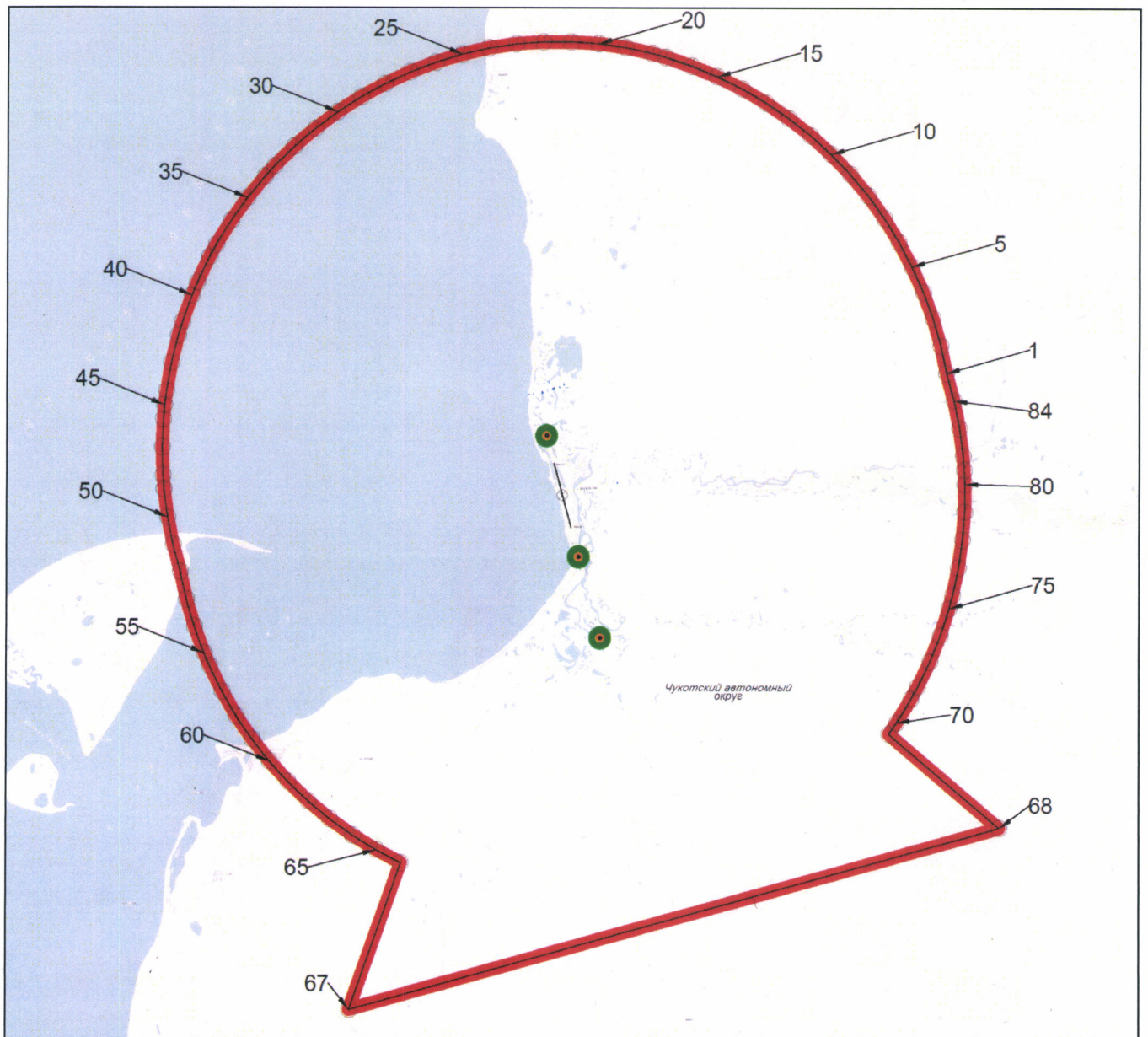
Таблица 4.2

№ п/п	Номера кадастровых кварталов				
	1	2	3	4	5
1	87:02:010001	87:02:010005	87:02:020001	87:02:030002	87:02:030003
2	87:02:030006	87:02:030007	87:02:030008	87:02:030009	87:02:000000
3	87:02:030013	87:02:030014	87:02:050001	87:02:030010	87:02:030004

8.4. Муниципальное образование, в границах территории которого расположена четвертая подзона приаэродромной территории аэродрома гражданской авиации Певек: городской округ Певек.

8.5. Графическое изображение границ четвертой подзоны приаэродромной территории аэродрома гражданской авиации Певек приведено на схеме 4.1.

Схема 4.1



Условные обозначения

 ВПП с отметкой КТА

 Характерная точка границы

 Граница четвертой подзоны

 Зона ограничения застройки по высоте в составе четвертой подзоны

8.6. Перечень координат характерных точек границ секторов четвертой подзоны приаэродромной территории аэродрома гражданской авиации Певек приведен в таблице 4.3.

Таблица 4.3

Обозначение характерных точек границ	Координаты МСК-87 зона 5	
	X	Y
Сектор 1		
Набс до 3 м		
1	1535360,00	5482874,02
2	1535260,00	5482829,02
3	1535120,98	5482690,00
4	1535070,98	5482555,00
5	1535072,66	5482415,00
6	1535122,55	5482285,00
7	1535001,83	5482340,00
8	1534969,88	5482235,00
9	1535005,00	5482199,31
10	1535190,06	5482180,00
11	1535168,46	5482100,00
12	1535260,00	5482132,84
13	1535420,00	5482082,66
14	1535625,00	5482111,79
15	1535725,00	5482170,98
16	1535839,02	5482325,00
17	1535864,02	5482560,00
18	1535839,02	5482645,00
19	1535740,00	5482784,02
20	1535580,00	5482874,02
1	1535360,00	5482874,02
Сектор 2		
Набс от 3 м до 11,12 м		
1	1534755,00	5482223,66
2	1534890,00	5482079,00
3	1535065,00	5482004,01
4	1535235,00	5481993,79
5	1535580,00	5482095,20
6	1535615,00	5481997,32
7	1535725,00	5481987,75
8	1535777,49	5482055,00

Обозначение характерных точек границ	Координаты МСК-87 зона 5	
	X	Y
9	1535734,09	5482160,00
10	1535985,00	5482282,35
11	1536161,90	5482530,00
12	1536201,61	5482765,00
13	1536121,57	5483045,00
14	1535990,00	5483206,57
15	1535805,00	5483311,57
16	1535585,00	5483346,57
17	1535350,00	5483296,72
18	1535157,98	5483160,00
19	1535045,00	5482971,01
20	1534935,00	5482936,00
21	1534759,00	5482770,00
22	1534684,00	5482580,00
23	1534690,00	5482360,57
24	1534654,35	5482250,00
25	1534755,00	5482223,66
26	1535005,00	5482199,31
27	1534969,88	5482235,00
28	1535001,83	5482340,00
29	1535122,55	5482285,00
30	1535072,66	5482415,00
31	1535070,98	5482555,00
32	1535120,98	5482690,00
33	1535260,00	5482829,02
34	1535360,00	5482874,02
35	1535580,00	5482874,02
36	1535740,00	5482784,02
37	1535839,02	5482645,00
38	1535864,02	5482560,00
39	1535839,02	5482325,00
40	1535725,00	5482170,98
41	1535625,00	5482111,79
42	1535420,00	5482082,66
43	1535260,00	5482132,84
44	1535168,46	5482100,00
45	1535190,06	5482180,00
1	1535005,00	5482199,31

Обозначение характерных точек границ	Координаты МСК-87 зона 5	
	X	Y
Сектор 3		
Набс до 11,90 м		
1	1533275,00	5482450,38
2	1533470,45	5482410,00
3	1533700,00	5482495,34
4	1533839,64	5482620,00
5	1533849,74	5482639,65
6	1533850,11	5482640,00
7	1533853,23	5482646,44
8	1533929,61	5482795,00
9	1533939,66	5483020,00
10	1533859,68	5483215,00
11	1533720,00	5483354,62
12	1533540,00	5483424,65
13	1533380,00	5483429,65
14	1533170,00	5483354,66
15	1533030,36	5483220,00
16	1532940,39	5483000,00
17	1532970,28	5482760,45
18	1532623,30	5482794,51
19	1532529,17	5482811,98
20	1532718,62	5482734,78
21	1532902,17	5482655,00
22	1532902,37	5482656,20
23	1533080,00	5482580,23
1	1533275,00	5482450,38
Сектор 4		
Набс от 11,90 м до 20 м		
1	1534170,00	5482275,33
2	1534308,01	5481960,00
3	1534535,00	5481699,63
4	1534782,67	5481550,00
5	1535175,00	5481474,31
6	1535444,57	5481505,00
7	1535572,59	5481550,00
8	1536011,76	5481835,00
9	1536225,00	5482097,74
10	1536299,22	5482330,00

Обозначение характерных точек границ	Координаты МСК-87 зона 5	
	X	Y
11	1536309,04	5482480,00
12	1536287,71	5482690,00
13	1536163,32	5483070,00
14	1536061,38	5483205,00
15	1535868,61	5483340,00
16	1535355,00	5483493,73
17	1535000,00	5483493,67
18	1534774,15	5483430,00
19	1534609,18	5483340,00
20	1534360,00	5483096,17
21	1534290,00	5483321,71
22	1534100,00	5483585,75
23	1533875,34	5483755,00
24	1533605,00	5483846,60
25	1533260,00	5483844,24
26	1533012,70	5483755,00
27	1532814,96	5483620,00
28	1532589,47	5483305,00
29	1532528,58	5483085,00
30	1532529,17	5482811,98
31	1532590,00	5482555,66
32	1532680,00	5482395,02
33	1532855,00	5482208,40
34	1533035,00	5482094,00
35	1533283,52	5482015,00
36	1533605,05	5482015,00
37	1533905,00	5482123,64
38	1534102,39	5482280,00
39	1534170,00	5482275,33
40	1532529,17	5482811,98
41	1532623,30	5482794,51
42	1532970,28	5482760,45
43	1532940,39	5483000,00
44	1533030,36	5483220,00
45	1533170,00	5483354,66
46	1533380,00	5483429,65
47	1533540,00	5483424,65
48	1533720,00	5483354,62

Обозначение характерных точек границ	Координаты МСК-87 зона 5	
	X	Y
49	1533859,68	5483215,00
50	1533939,66	5483020,00
51	1533929,61	5482795,00
52	1533853,23	5482646,44
53	1533850,11	5482640,00
54	1533849,74	5482639,65
55	1533839,64	5482620,00
56	1533700,00	5482495,34
57	1533470,45	5482410,00
58	1533275,00	5482450,38
59	1533080,00	5482580,23
60	1532902,37	5482656,20
61	1532902,17	5482655,00
62	1532718,62	5482734,78
63	1532529,17	5482811,98
64	1534654,35	5482250,00
65	1534690,00	5482360,57
66	1534684,00	5482580,00
67	1534759,00	5482770,00
68	1534935,00	5482936,00
69	1535045,00	5482971,01
70	1535157,98	5483160,00
71	1535350,00	5483296,72
72	1535585,00	5483346,57
73	1535805,00	5483311,57
74	1535990,00	5483206,57
75	1536121,57	5483045,00
76	1536201,61	5482765,00
77	1536161,90	5482530,00
78	1535985,00	5482282,35
79	1535734,09	5482160,00
80	1535777,49	5482055,00
81	1535725,00	5481987,75
82	1535615,00	5481997,32
83	1535580,00	5482095,20
84	1535235,00	5481993,79
85	1535065,00	5482004,01
86	1534890,00	5482079,00

Обозначение характерных точек границ	Координаты МСК-87 зона 5	
	X	Y
87	1534755,00	5482223,66
1	1534654,35	5482250,00
Сектор 5		
Набс от 20 м до 24 м		
1	1533970,00	5481644,20
2	1534135,00	5481442,61
3	1534355,00	5481264,31
4	1534625,00	5481122,58
5	1534890,00	5481044,09
6	1535175,00	5481017,97
7	1535435,00	5481038,49
8	1535700,00	5481112,12
9	1536019,87	5481280,00
10	1536235,00	5481456,32
11	1536389,70	5481650,00
12	1536563,74	5481985,00
13	1536630,00	5482230,33
14	1536647,96	5482625,00
15	1536554,84	5483025,00
16	1536354,66	5483385,00
17	1536038,24	5483695,00
18	1535680,00	5483879,46
19	1535239,47	5483965,00
20	1534890,00	5483939,44
21	1534510,00	5483808,88
22	1534353,04	5483980,00
23	1534176,38	5484110,00
24	1534007,67	5484200,00
25	1533728,07	5484290,00
26	1533445,00	5484315,62
27	1533170,00	5484291,67
28	1532789,37	5484155,00
29	1532583,69	5484020,00
30	1532410,00	5483856,53
31	1532235,00	5483620,58
32	1532162,79	5483455,98
33	1532529,17	5482811,98
34	1532079,27	5482685,00

Обозначение характерных точек границ	Координаты МСК-87 зона 5	
	X	Y
35	1532145,00	5482433,36
36	1532320,00	5482111,95
37	1532545,00	5481869,47
38	1532765,00	5481718,29
39	1533080,00	5481589,85
40	1533325,00	5481547,75
41	1533655,00	5481559,69
42	1533970,00	5481644,20
43	1532529,17	5482811,98
44	1532528,58	5483085,00
45	1532589,47	5483305,00
46	1532814,96	5483620,00
47	1533012,70	5483755,00
48	1533260,00	5483844,24
49	1533605,00	5483846,60
50	1533875,34	5483755,00
51	1534100,00	5483585,75
52	1534290,00	5483321,71
53	1534360,00	5483096,17
54	1534609,18	5483340,00
55	1534774,15	5483430,00
56	1535000,00	5483493,67
57	1535355,00	5483493,73
58	1535868,61	5483340,00
59	1536061,38	5483205,00
60	1536163,32	5483070,00
61	1536287,71	5482690,00
62	1536309,04	5482480,00
63	1536299,22	5482330,00
64	1536225,00	5482097,74
65	1536011,76	5481835,00
66	1535572,59	5481550,00
67	1535444,57	5481505,00
68	1535175,00	5481474,31
69	1534782,67	5481550,00
70	1534535,00	5481699,63
71	1534308,01	5481960,00
72	1534170,00	5482275,33

Обозначение характерных точек границ	Координаты МСК-87 зона 5	
	X	Y
73	1534102,39	5482280,00
74	1533905,00	5482123,64
75	1533605,05	5482015,00
76	1533283,52	5482015,00
77	1533035,00	5482094,00
78	1532855,00	5482208,40
79	1532680,00	5482395,02
80	1532590,00	5482555,66
1	1532529,17	5482811,98
Сектор 6		
Набс от 24 м до 28 м		
1	1533051,51	5484735,00
2	1532566,03	5484555,00
3	1532143,19	5484245,00
4	1531890,30	5483927,13
5	1532162,79	5483455,98
6	1532235,00	5483620,58
7	1532410,00	5483856,53
8	1532583,69	5484020,00
9	1532789,37	5484155,00
10	1533170,00	5484291,67
11	1533445,00	5484315,62
12	1533728,07	5484290,00
13	1534007,67	5484200,00
14	1534176,38	5484110,00
15	1534353,04	5483980,00
16	1534510,00	5483808,88
17	1534890,00	5483939,44
18	1535239,47	5483965,00
19	1535680,00	5483879,46
20	1536038,24	5483695,00
21	1536354,66	5483385,00
22	1536554,84	5483025,00
23	1536647,96	5482625,00
24	1536630,00	5482230,33
25	1536563,74	5481985,00
26	1536389,70	5481650,00
27	1536235,00	5481456,32

Обозначение характерных точек границ	Координаты МСК-87 зона 5	
	X	Y
28	1536019,87	5481280,00
29	1535700,00	5481112,12
30	1535435,00	5481038,49
31	1535175,00	5481017,97
32	1534890,00	5481044,09
33	1534625,00	5481122,58
34	1534355,00	5481264,31
35	1534135,00	5481442,61
36	1533970,00	5481644,20
37	1533655,00	5481559,69
38	1533325,00	5481547,75
39	1533080,00	5481589,85
40	1532765,00	5481718,29
41	1532545,00	5481869,47
42	1532320,00	5482111,95
43	1532145,00	5482433,36
44	1532079,27	5482685,00
45	1531875,00	5482634,95
46	1531635,42	5482571,64
47	1531711,65	5482295,00
48	1531920,00	5481884,04
49	1532235,00	5481532,43
50	1532545,00	5481316,55
51	1532810,00	5481194,82
52	1533125,00	5481111,38
53	1533445,00	5481084,23
54	1533810,00	5481122,62
55	1534090,00	5480890,18
56	1534490,00	5480682,84
57	1534845,00	5480585,76
58	1535180,00	5480557,57
59	1535520,00	5480588,29
60	1535990,00	5480736,58
61	1536280,00	5480899,57
62	1536550,00	5481129,05
63	1536843,47	5481505,00
64	1536995,00	5481829,53
65	1537085,00	5482174,56

Обозначение характерных точек границ	Координаты МСК-87 зона 5	
	X	Y
66	1537111,79	5482495,00
67	1537048,77	5482985,00
68	1536932,34	5483267,53
69	1536827,59	5483240,96
70	1536673,64	5483238,98
71	1536622,63	5483309,93
72	1536599,88	5483405,22
73	1536487,31	5483610,42
74	1536461,14	5483711,90
75	1536505,63	5483791,78
76	1536532,26	5483866,21
77	1536190,00	5484143,15
78	1535821,47	5484320,00
79	1535450,31	5484410,00
80	1535010,00	5484418,75
81	1534625,00	5484346,17
82	1534400,78	5484510,00
83	1534129,97	5484645,00
84	1533835,00	5484735,17
85	1533440,00	5484773,98
1	1533051,51	5484735,00
Сектор 7		
Набс от 28 м до 32 м		
1	1532635,00	5485090,88
2	1532280,00	5484919,10
3	1531954,20	5484690,00
4	1531641,14	5484360,56
5	1531890,30	5483927,13
6	1532143,19	5484245,00
7	1532566,03	5484555,00
8	1533051,51	5484735,00
9	1533440,00	5484773,98
10	1533835,00	5484735,17
11	1534129,97	5484645,00
12	1534400,78	5484510,00
13	1534625,00	5484346,17
14	1535010,00	5484418,75
15	1535450,31	5484410,00

Обозначение характерных точек границ	Координаты МСК-87 зона 5	
	X	Y
16	1535821,47	5484320,00
17	1536190,00	5484143,15
18	1536532,26	5483866,21
19	1536624,98	5484125,39
20	1536757,72	5484285,01
21	1536726,14	5484320,00
22	1536333,38	5484590,00
23	1535932,96	5484765,00
24	1535380,00	5484875,59
25	1534980,00	5484876,02
26	1534725,00	5484841,41
27	1534360,91	5485045,00
28	1533945,01	5485180,00
29	1533440,00	5485232,35
30	1532941,52	5485180,00
1	1532635,00	5485090,88
Сектор 8		
Набс от 32 м до 36 м		
1	1534180,00	5480315,59
2	1533665,00	5480637,25
3	1533215,00	5480637,65
4	1532635,00	5480771,46
5	1532320,00	5480917,42
6	1531965,00	5481159,70
7	1531680,00	5481448,22
8	1531475,00	5481729,30
9	1531295,00	5482092,19
10	1531191,50	5482456,25
11	1530939,17	5482389,43
12	1531031,27	5482726,47
13	1531115,16	5483040,00
14	1530975,00	5483134,43
15	1530930,00	5483227,81
16	1530929,45	5483345,00
17	1531020,00	5483488,86
18	1531110,00	5483534,19
19	1531225,00	5483543,57
20	1531530,00	5484558,92

Обозначение характерных точек границ	Координаты МСК-87 зона 5	
	X	Y
21	1531641,14	5484360,56
22	1531954,20	5484690,00
23	1532280,00	5484919,10
24	1532635,00	5485090,88
25	1532941,52	5485180,00
26	1533440,00	5485232,35
27	1533945,01	5485180,00
28	1534360,91	5485045,00
29	1534725,00	5484841,41
30	1534980,00	5484876,02
31	1535380,00	5484875,59
32	1535932,96	5484765,00
33	1536333,38	5484590,00
34	1536726,14	5484320,00
35	1536757,55	5484285,20
36	1536826,10	5484363,26
37	1537061,74	5484631,59
38	1537043,96	5484648,59
39	1536931,06	5484734,60
40	1536734,71	5484868,56
41	1536657,97	5484834,64
42	1536595,30	5484834,55
43	1536428,47	5484880,85
44	1536321,06	5484949,53
45	1536142,56	5485121,23
46	1536062,59	5485157,97
47	1535979,69	5485155,57
48	1535822,68	5485091,80
49	1535744,55	5485042,23
50	1535585,08	5484998,59
51	1535368,04	5485015,10
52	1535229,83	5485101,61
53	1535273,60	5485209,53
54	1535330,87	5485280,74
55	1535238,67	5485344,99
56	1534820,00	5485320,64
57	1534354,33	5485540,00
58	1533800,51	5485670,00

Обозначение характерных точек границ	Координаты МСК-87 зона 5	
	X	Y
59	1533205,00	5485680,32
60	1532680,00	5485586,35
61	1532128,97	5485360,00
62	1531663,79	5485045,00
63	1531295,00	5484667,15
64	1531114,65	5484420,00
65	1530940,00	5484103,68
66	1530760,00	5483592,11
67	1530684,81	5482985,00
68	1530715,00	5482482,43
69	1530805,00	5482108,01
70	1530940,00	5481754,52
71	1531205,00	5481308,35
72	1531655,00	5480821,68
73	1532100,00	5480515,68
74	1532500,00	5480332,26
75	1532990,00	5480205,39
76	1533530,00	5480170,40
77	1533820,00	5479984,75
78	1534180,00	5479819,93
79	1534445,00	5479735,60
80	1534930,00	5479651,54
81	1535435,00	5479652,75
82	1536100,00	5479794,47
83	1536605,00	5480023,88
84	1537012,69	5480310,00
85	1537357,83	5480655,00
86	1537648,64	5481070,00
87	1537868,81	5481550,00
88	1538010,07	5482185,00
89	1538009,94	5482805,00
90	1537857,31	5483470,00
91	1537785,46	5483629,09
92	1537374,03	5483448,99
93	1537360,87	5483443,23
94	1537415,68	5483340,00
95	1537488,99	5483115,00
96	1537559,91	5482715,00

Обозначение характерных точек границ	Координаты МСК-87 зона 5	
	X	Y
97	1537533,66	5482075,00
98	1537426,49	5481675,00
99	1537249,46	5481295,00
100	1537007,04	5480950,00
101	1536554,16	5480535,00
102	1536190,00	5480321,69
103	1535795,00	5480180,21
104	1535180,00	5480099,20
105	1534755,00	5480135,92
1	1534180,00	5480315,59
Сектор 9		
Набс от 36 м до 40 м		
1	1530940,00	5481754,52
2	1530805,00	5482108,01
3	1530715,00	5482482,43
4	1530684,81	5482985,00
5	1530760,00	5483592,11
6	1530940,00	5484103,68
7	1531114,65	5484420,00
8	1531295,00	5484667,15
9	1531663,79	5485045,00
10	1532128,97	5485360,00
11	1532680,00	5485586,35
12	1533205,00	5485680,32
13	1533800,51	5485670,00
14	1534354,33	5485540,00
15	1534820,00	5485320,64
16	1535238,67	5485344,99
17	1535330,87	5485280,74
18	1535580,71	5485591,37
19	1535248,50	5485802,89
20	1534910,00	5485790,68
21	1534323,09	5486030,00
22	1533725,00	5486136,82
23	1532997,29	5486120,00
24	1532422,23	5485985,00
25	1531821,90	5485715,00
26	1531329,74	5485360,00

Обозначение характерных точек границ	Координаты МСК-87 зона 5	
	X	Y
27	1530985,00	5485012,70
28	1530805,00	5484782,90
29	1530535,00	5484317,41
30	1530315,00	5483700,58
31	1530266,84	5483485,00
32	1530219,85	5482950,00
33	1530267,94	5482365,00
34	1530405,00	5481853,80
35	1530535,00	5481540,79
36	1530670,00	5481288,34
37	1530940,00	5480901,48
38	1531160,00	5480654,53
39	1531430,00	5480415,80
40	1531830,00	5480143,05
41	1532320,00	5479907,81
42	1532860,00	5479762,41
43	1533390,00	5479710,43
44	1534045,00	5479380,61
45	1534580,00	5479236,63
46	1534890,00	5479194,71
47	1535475,00	5479196,14
48	1535762,92	5479235,00
49	1536280,00	5479371,07
50	1536830,84	5479625,00
51	1537310,00	5479961,32
52	1537520,00	5480154,15
53	1537880,00	5480582,46
54	1538175,32	5481090,00
55	1538370,00	5481621,73
56	1538474,50	5482205,00
57	1538485,35	5482535,00
58	1538436,93	5483070,00
59	1538364,26	5483385,00
60	1538210,51	5483812,02
61	1537786,23	5483627,39
62	1537857,31	5483470,00
63	1538009,94	5482805,00
64	1538010,07	5482185,00
65	1537868,81	5481550,00
66	1537648,64	5481070,00

Обозначение характерных точек границ	Координаты МСК-87 зона 5	
	X	Y
67	1537357,83	5480655,00
68	1537012,69	5480310,00
69	1536605,00	5480023,88
70	1536100,00	5479794,47
71	1535435,00	5479652,75
72	1534930,00	5479651,54
73	1534445,00	5479735,60
74	1534180,00	5479819,93
75	1533820,00	5479984,75
76	1533530,00	5480170,40
77	1532990,00	5480205,39
78	1532500,00	5480332,26
79	1532100,00	5480515,68
80	1531655,00	5480821,68
81	1531205,00	5481308,35
1	1530940,00	5481754,52
Сектор 10		
Набс от 38 м до 44 м		
1	1530535,00	5481540,79
2	1530405,00	5481853,80
3	1530267,94	5482365,00
4	1530219,85	5482950,00
5	1530266,84	5483485,00
6	1530315,00	5483700,58
7	1530535,00	5484317,41
8	1530805,00	5484782,90
9	1530985,00	5485012,70
10	1531329,74	5485360,00
11	1531821,90	5485715,00
12	1532422,23	5485985,00
13	1532997,29	5486120,00
14	1533725,00	5486136,82
15	1534323,09	5486030,00
16	1534910,00	5485790,68
17	1535248,50	5485802,89
18	1535580,71	5485591,37
19	1535840,40	5485914,25
20	1535497,90	5486133,64
21	1535258,33	5486260,78
22	1535025,00	5486253,96
23	1534425,00	5486478,02

Обозначение характерных точек границ	Координаты МСК-87 зона 5	
	X	Y
24	1533765,00	5486593,44
25	1533125,00	5486593,77
26	1532640,18	5486520,00
27	1532320,00	5486434,49
28	1531963,55	5486300,00
29	1531605,23	5486120,00
30	1531070,00	5485742,69
31	1530805,00	5485497,04
32	1530532,64	5485180,00
33	1530265,00	5484786,42
34	1530090,00	5484446,77
35	1529865,00	5483786,50
36	1529780,00	5483290,40
37	1529769,83	5483025,00
38	1529780,00	5482567,80
39	1529820,00	5482274,69
40	1529910,00	5481900,89
41	1530090,00	5481411,44
42	1530445,00	5480794,34
43	1530760,00	5480413,24
44	1531070,00	5480115,52
45	1531608,31	5479740,00
46	1532189,53	5479470,00
47	1532810,00	5479305,33
48	1533245,00	5479259,37
49	1533638,44	5479050,00
50	1533988,01	5478915,00
51	1534445,00	5478797,51
52	1534800,00	5478744,58
53	1535180,00	5478724,11
54	1535555,00	5478744,89
55	1536224,52	5478870,00
56	1536715,90	5479050,00
57	1537054,23	5479225,00
58	1537600,00	5479605,95
59	1538065,00	5480071,33
60	1538265,00	5480332,24
61	1538600,00	5480905,77
62	1538814,92	5481505,00
63	1538931,12	5482165,00
64	1538931,93	5482805,00

Обозначение характерных точек границ	Координаты МСК-87 зона 5	
	X	Y
65	1538886,16	5483160,00
66	1538780,02	5483605,00
67	1538631,44	5483995,19
68	1538210,51	5483812,02
69	1538364,26	5483385,00
70	1538436,93	5483070,00
71	1538485,35	5482535,00
72	1538474,50	5482205,00
73	1538370,00	5481621,73
74	1538175,32	5481090,00
75	1537880,00	5480582,46
76	1537520,00	5480154,15
77	1537310,00	5479961,32
78	1536830,84	5479625,00
79	1536280,00	5479371,07
80	1535762,92	5479235,00
81	1535475,00	5479196,14
82	1534890,00	5479194,71
83	1534580,00	5479236,63
84	1534045,00	5479380,61
85	1533390,00	5479710,43
86	1532860,00	5479762,41
87	1532320,00	5479907,81
88	1531830,00	5480143,05
89	1531430,00	5480415,80
90	1531160,00	5480654,53
91	1530940,00	5480901,48
92	1530670,00	5481288,34
1	1530535,00	5481540,79
Сектор 11		
Набс от 44 м до 48 м		
1	1530445,00	5480794,34
2	1530090,00	5481411,44
3	1529910,00	5481900,89
4	1529820,00	5482274,69
5	1529780,00	5482567,80
6	1529769,83	5483025,00
7	1529780,00	5483290,40
8	1529865,00	5483786,50
9	1530090,00	5484446,77
10	1530265,00	5484786,42

Обозначение характерных точек границ	Координаты МСК-87 зона 5	
	X	Y
11	1530532,64	5485180,00
12	1530805,00	5485497,04
13	1531070,00	5485742,69
14	1531605,23	5486120,00
15	1531963,55	5486300,00
16	1532320,00	5486434,49
17	1532640,18	5486520,00
18	1533125,00	5486593,77
19	1533765,00	5486593,44
20	1534425,00	5486478,02
21	1535025,00	5486253,96
22	1535258,33	5486260,78
23	1535497,90	5486133,64
24	1535840,40	5485914,25
25	1536106,42	5486245,00
26	1535699,71	5486503,81
27	1535268,15	5486718,61
28	1535105,00	5486714,72
29	1534546,07	5486920,00
30	1533805,38	5487055,00
31	1533080,00	5487055,09
32	1532341,98	5486920,00
33	1531736,15	5486700,00
34	1531385,00	5486522,05
35	1530803,54	5486120,00
36	1530265,00	5485585,76
37	1529999,13	5485225,00
38	1529690,00	5484677,44
39	1529555,00	5484351,79
40	1529420,00	5483894,98
41	1529324,38	5483305,00
42	1529309,94	5482995,00
43	1529323,49	5482565,00
44	1529419,25	5481970,00
45	1529555,00	5481506,42
46	1529690,00	5481180,66
47	1530090,00	5480504,76
48	1530357,19	5480175,00
49	1530715,00	5479817,36
50	1531340,00	5479366,10
51	1532010,00	5479047,71

Обозначение характерных точек границ	Координаты МСК-87 зона 5	
	X	Y
52	1532720,00	5478855,36
53	1533115,00	5478805,58
54	1533555,00	5478591,83
55	1534090,00	5478407,16
56	1534805,00	5478281,69
57	1535545,00	5478281,68
58	1536280,00	5478410,77
59	1536960,00	5478660,07
60	1537277,57	5478825,00
61	1537894,81	5479255,00
62	1538167,38	5479505,00
63	1538600,00	5480009,81
64	1538995,00	5480681,14
65	1539252,51	5481370,00
66	1539387,74	5482125,00
67	1539394,22	5482715,00
68	1539342,92	5483205,00
69	1539255,20	5483605,00
70	1539066,95	5484140,00
71	1539048,28	5484178,35
72	1538631,44	5483995,18
73	1538780,02	5483605,00
74	1538886,16	5483160,00
75	1538931,93	5482805,00
76	1538931,12	5482165,00
77	1538814,92	5481505,00
78	1538600,00	5480905,77
79	1538265,00	5480332,24
80	1538065,00	5480071,33
81	1537600,00	5479605,95
82	1537054,23	5479225,00
83	1536715,90	5479050,00
84	1536224,52	5478870,00
85	1535555,00	5478744,89
86	1535180,00	5478724,11
87	1534800,00	5478744,58
88	1534445,00	5478797,51
89	1533988,01	5478915,00
90	1533638,44	5479050,00
91	1533245,00	5479259,37
92	1532810,00	5479305,33

Обозначение характерных точек границ	Координаты МСК-87 зона 5	
	X	Y
93	1532189,53	5479470,00
94	1531608,31	5479740,00
95	1531070,00	5480115,52
96	1530760,00	5480413,24
1	1530445,00	5480794,34
Сектор 12		
Набс от 48 м до 52 м		
1	1530090,00	5480504,76
2	1529690,00	5481180,66
3	1529555,00	5481506,42
4	1529419,25	5481970,00
5	1529323,49	5482565,00
6	1529309,94	5482995,00
7	1529324,38	5483305,00
8	1529420,00	5483894,98
9	1529555,00	5484351,79
10	1529690,00	5484677,44
11	1529999,13	5485225,00
12	1530265,00	5485585,76
13	1530803,54	5486120,00
14	1531385,00	5486522,05
15	1531736,15	5486700,00
16	1532341,98	5486920,00
17	1533080,00	5487055,09
18	1533805,38	5487055,00
19	1534546,07	5486920,00
20	1535105,00	5486714,72
21	1535268,15	5486718,61
22	1535699,71	5486503,81
23	1536106,42	5486245,00
24	1536337,95	5486532,86
25	1535830,04	5486891,07
26	1535558,90	5487043,27
27	1535277,98	5487176,57
28	1535203,20	5487175,00
29	1534622,68	5487370,00
30	1533845,00	5487506,66
31	1533035,00	5487506,26
32	1532590,00	5487443,08
33	1531960,45	5487280,00
34	1531505,21	5487100,00

Обозначение характерных точек границ	Координаты МСК-87 зона 5	
	X	Y
35	1531156,89	5486920,00
36	1530811,21	5486700,00
37	1530315,00	5486298,07
38	1529930,58	5485895,00
39	1529688,32	5485585,00
40	1529465,00	5485235,23
41	1529278,99	5484870,00
42	1529110,00	5484467,87
43	1528930,00	5483802,73
44	1528849,61	5482950,00
45	1528866,34	5482530,00
46	1528929,75	5482060,00
47	1529110,00	5481393,74
48	1529278,25	5480990,00
49	1529465,00	5480622,98
50	1529735,00	5480215,17
51	1530135,00	5479739,83
52	1530490,00	5479405,47
53	1531159,97	5478940,00
54	1531870,00	5478612,11
55	1532320,00	5478474,99
56	1532980,00	5478359,59
57	1533555,00	5478096,18
58	1533955,00	5477968,53
59	1534760,00	5477825,67
60	1535590,00	5477825,64
61	1536100,00	5477901,48
62	1536775,00	5478088,26
63	1537520,00	5478434,98
64	1538207,05	5478915,00
65	1538780,00	5479492,16
66	1539235,00	5480150,45
67	1539585,00	5480906,67
68	1539723,71	5481370,00
69	1539840,00	5482050,88
70	1539861,98	5482495,00
71	1539792,95	5483295,00
72	1539705,00	5483696,46
73	1539562,61	5484140,00
74	1539460,15	5484359,33
75	1539048,28	5484178,35

Обозначение характерных точек границ	Координаты МСК-87 зона 5	
	X	Y
76	1539066,95	5484140,00
77	1539255,20	5483605,00
78	1539342,92	5483205,00
79	1539394,22	5482715,00
80	1539387,74	5482125,00
81	1539252,51	5481370,00
82	1538995,00	5480681,14
83	1538600,00	5480009,81
84	1538167,38	5479505,00
85	1537894,81	5479255,00
86	1537277,57	5478825,00
87	1536960,00	5478660,07
88	1536280,00	5478410,77
89	1535545,00	5478281,68
90	1534805,00	5478281,69
91	1534090,00	5478407,16
92	1533555,00	5478591,83
93	1533115,00	5478805,58
94	1532720,00	5478855,36
95	1532010,00	5479047,71
96	1531340,00	5479366,10
97	1530715,00	5479817,36
98	1530357,19	5480175,00
1	1530090,00	5480504,76
Сектор 13		
Набс от 52 м до 56 м		
1	1529465,00	5480622,98
2	1529278,25	5480990,00
3	1529110,00	5481393,74
4	1528929,75	5482060,00
5	1528866,34	5482530,00
6	1528849,61	5482950,00
7	1528930,00	5483802,73
8	1529110,00	5484467,87
9	1529278,99	5484870,00
10	1529465,00	5485235,23
11	1529688,32	5485585,00
12	1529930,58	5485895,00
13	1530315,00	5486298,07
14	1530811,21	5486700,00
15	1531156,89	5486920,00

Обозначение характерных точек границ	Координаты МСК-87 зона 5	
	X	Y
16	1531505,21	5487100,00
17	1531960,45	5487280,00
18	1532590,00	5487443,08
19	1533035,00	5487506,26
20	1533845,00	5487506,66
21	1534622,68	5487370,00
22	1535203,20	5487175,00
23	1535277,98	5487176,57
24	1535558,90	5487043,27
25	1535830,04	5486891,07
26	1536337,95	5486532,86
27	1536611,93	5486873,51
28	1536329,64	5487084,52
29	1536033,35	5487275,36
30	1535565,82	5487521,83
31	1535288,97	5487630,00
32	1534752,97	5487815,00
33	1534347,74	5487905,00
34	1533445,00	5487982,54
35	1532545,00	5487906,07
36	1531708,83	5487680,00
37	1531250,00	5487481,35
38	1530586,80	5487100,00
39	1530180,00	5486792,74
40	1529865,00	5486501,66
41	1529555,00	5486165,34
42	1529065,00	5485459,63
43	1528840,00	5485018,88
44	1528582,59	5484300,00
45	1528566,75	5484215,00
46	1528575,58	5484050,00
47	1528525,80	5483910,00
48	1528461,84	5483765,00
49	1528395,00	5483145,60
50	1528395,00	5482712,61
51	1528485,00	5481949,28
52	1528615,00	5481439,78
53	1528840,00	5480839,33
54	1529065,00	5480398,58
55	1529555,00	5479697,52
56	1529865,00	5479356,50

Обозначение характерных точек границ	Координаты МСК-87 зона 5	
	X	Y
57	1530220,00	5479035,44
58	1530580,00	5478764,35
59	1531340,00	5478333,91
60	1532144,41	5478045,00
61	1532835,00	5477917,05
62	1533420,00	5477657,06
63	1534265,00	5477430,27
64	1534715,00	5477369,71
65	1535180,00	5477349,01
66	1535625,00	5477368,44
67	1536100,00	5477432,43
68	1536935,00	5477658,56
69	1537350,00	5477830,31
70	1538125,00	5478277,42
71	1538832,30	5478870,00
72	1539405,00	5479564,85
73	1539839,34	5480320,00
74	1540011,02	5480735,00
75	1540232,66	5481550,00
76	1540300,45	5482040,00
77	1540320,34	5482495,00
78	1540301,13	5482940,00
79	1540233,44	5483430,00
80	1540018,44	5484230,00
81	1539888,84	5484547,70
82	1539460,15	5484359,33
83	1539562,61	5484140,00
84	1539705,00	5483696,46
85	1539792,95	5483295,00
86	1539861,98	5482495,00
87	1539840,00	5482050,88
88	1539723,71	5481370,00
89	1539585,00	5480906,67
90	1539235,00	5480150,45
91	1538780,00	5479492,16
92	1538207,05	5478915,00
93	1537520,00	5478434,98
94	1536775,00	5478088,26
95	1536100,00	5477901,48
96	1535590,00	5477825,64
97	1534760,00	5477825,67

Обозначение характерных точек границ	Координаты МСК-87 зона 5	
	X	Y
98	1533955,00	5477968,53
99	1533555,00	5478096,18
100	1532980,00	5478359,59
101	1532320,00	5478474,99
102	1531870,00	5478612,11
103	1531159,97	5478940,00
104	1530490,00	5479405,47
105	1530135,00	5479739,83
106	1529735,00	5480215,17
1	1529465,00	5480622,98
Сектор 14		
Набс от 56 м до 60 м		
1	1528198,61	5484605,00
2	1528405,55	5484500,00
3	1528582,59	5484300,00
4	1528840,00	5485018,88
5	1529065,00	5485459,63
6	1529555,00	5486165,34
7	1529865,00	5486501,66
8	1530180,00	5486792,74
9	1530586,80	5487100,00
10	1531250,00	5487481,35
11	1531708,83	5487680,00
12	1532545,00	5487906,07
13	1533445,00	5487982,54
14	1534347,74	5487905,00
15	1534752,97	5487815,00
16	1535288,97	5487630,00
17	1535565,82	5487521,83
18	1536033,35	5487275,36
19	1536329,64	5487084,52
20	1536611,93	5486873,51
21	1536897,62	5487228,72
22	1536591,59	5487457,47
23	1536270,46	5487664,51
24	1535763,86	5487932,22
25	1535400,00	5488083,28
26	1534861,09	5488260,00
27	1534456,21	5488350,00
28	1533925,00	5488419,89
29	1533440,00	5488442,95

Обозначение характерных точек границ	Координаты МСК-87 зона 5	
	X	Y
30	1532965,00	5488420,03
31	1532431,84	5488350,00
32	1531610,00	5488130,62
33	1531159,52	5487950,00
34	1530721,72	5487725,00
35	1530270,00	5487438,34
36	1529888,62	5487145,00
37	1529463,62	5486745,00
38	1528930,00	5486098,40
39	1528660,00	5485674,61
40	1528440,00	5485249,82
1	1528198,61	5484605,00
Сектор 15		
Набс от 60 м до 64 м		
1	1533330,00	5477205,29
2	1532700,00	5477472,76
3	1532010,00	5477605,85
4	1531565,00	5477746,16
5	1531115,00	5477931,45
6	1530670,00	5478164,06
7	1530270,00	5478419,87
8	1529865,00	5478735,27
9	1529420,00	5479164,31
10	1528930,00	5479759,81
11	1528705,00	5480111,38
12	1528440,00	5480608,39
13	1528260,00	5481043,07
14	1528035,00	5481863,36
15	1527945,00	5482521,02
16	1527945,00	5483337,19
17	1527985,57	5483660,00
18	1527774,02	5483835,00
19	1527709,01	5483985,00
20	1527694,42	5484155,00
21	1527730,00	5484310,29
22	1527865,00	5484488,49
23	1528058,30	5484590,00
24	1528198,61	5484605,00
25	1528440,00	5485249,82
26	1528660,00	5485674,61
27	1528930,00	5486098,40

Обозначение характерных точек границ	Координаты МСК-87 зона 5	
	X	Y
28	1529463,62	5486745,00
29	1529888,62	5487145,00
30	1530270,00	5487438,34
31	1530721,72	5487725,00
32	1531159,52	5487950,00
33	1531610,00	5488130,62
34	1532431,84	5488350,00
35	1532965,00	5488420,03
36	1533440,00	5488442,95
37	1533925,00	5488419,89
38	1534456,21	5488350,00
39	1534861,09	5488260,00
40	1535400,00	5488083,28
41	1535763,86	5487932,22
42	1536270,46	5487664,51
43	1536591,59	5487457,47
44	1536897,62	5487228,72
45	1537186,08	5487587,36
46	1536682,28	5487950,69
47	1536326,62	5488162,99
48	1535767,71	5488434,00
49	1535490,00	5488537,71
50	1534948,09	5488710,00
51	1534542,13	5488800,00
52	1533880,00	5488885,27
53	1533125,00	5488890,30
54	1532635,00	5488844,24
55	1531939,96	5488710,00
56	1531367,66	5488530,00
57	1530933,10	5488350,00
58	1530355,00	5488040,72
59	1529655,26	5487545,00
60	1529259,91	5487190,00
61	1528883,68	5486790,00
62	1528570,00	5486386,47
63	1528260,00	5485898,77
64	1527990,00	5485362,52
65	1527767,06	5484780,00
66	1527590,00	5484103,31
67	1527500,00	5483513,73
68	1527474,95	5482955,00

Обозначение характерных точек границ	Координаты МСК-87 зона 5	
	X	Y
69	1527500,00	5482344,47
70	1527590,00	5481754,89
71	1527815,00	5480931,15
72	1528035,00	5480392,88
73	1528347,24	5479820,00
74	1528840,00	5479124,87
75	1529155,00	5478775,68
76	1529600,00	5478356,99
77	1530000,00	5478049,84
78	1530445,00	5477764,44
79	1530952,92	5477500,00
80	1531385,00	5477319,48
81	1531920,00	5477156,52
82	1532560,00	5477029,44
83	1533105,00	5476796,08
84	1533625,76	5476635,00
85	1534580,00	5476459,36
86	1535180,00	5476432,28
87	1535779,93	5476460,00
88	1536235,00	5476524,27
89	1536770,00	5476646,23
90	1537250,00	5476797,61
91	1537726,66	5476995,00
92	1538205,00	5477242,75
93	1538645,00	5477519,59
94	1539078,27	5477855,00
95	1539465,16	5478210,00
96	1539820,00	5478597,41
97	1540136,65	5479005,00
98	1540425,00	5479461,49
99	1540669,02	5479930,00
100	1540870,00	5480414,98
101	1541031,09	5480925,00
102	1541145,41	5481415,00
103	1541214,21	5481965,00
104	1541238,54	5482495,00
105	1541190,00	5483241,35
106	1541030,75	5484060,00
107	1540863,19	5484590,00
108	1540727,98	5484916,43
109	1540308,58	5484732,14

Обозначение характерных точек границ	Координаты МСК-87 зона 5	
	X	Y
110	1540441,84	5484410,00
111	1540683,65	5483515,00
112	1540757,52	5482985,00
113	1540778,71	5482495,00
114	1540757,60	5482005,00
115	1540681,75	5481460,00
116	1540442,30	5480580,00
117	1540256,30	5480130,00
118	1540030,00	5479694,18
119	1539766,49	5479280,00
120	1539453,41	5478870,00
121	1539140,00	5478532,97
122	1538780,00	5478198,66
123	1538390,00	5477903,32
124	1537980,00	5477642,09
125	1537543,99	5477415,00
126	1537090,00	5477227,28
127	1536190,00	5476983,34
128	1535689,68	5476915,00
129	1535180,00	5476890,65
130	1534665,00	5476914,71
131	1534180,00	5476980,07
1	1533330,00	5477205,29
Сектор 16		
Набс от 64 м до 68 м		
1	1534580,00	5476459,36
2	1533625,76	5476635,00
3	1533105,00	5476796,08
4	1532560,00	5477029,44
5	1531920,00	5477156,52
6	1531385,00	5477319,48
7	1530952,92	5477500,00
8	1530445,00	5477764,44
9	1530000,00	5478049,84
10	1529600,00	5478356,99
11	1529155,00	5478775,68
12	1528840,00	5479124,87
13	1528347,24	5479820,00
14	1528035,00	5480392,88
15	1527815,00	5480931,15
16	1527590,00	5481754,89

Обозначение характерных точек границ	Координаты МСК-87 зона 5	
	X	Y
17	1527500,00	5482344,47
18	1527474,95	5482955,00
19	1527500,00	5483513,73
20	1527590,00	5484103,31
21	1527767,06	5484780,00
22	1527990,00	5485362,52
23	1528260,00	5485898,77
24	1528570,00	5486386,47
25	1528883,68	5486790,00
26	1529259,91	5487190,00
27	1529655,26	5487545,00
28	1530355,00	5488040,72
29	1530933,10	5488350,00
30	1531367,66	5488530,00
31	1531939,96	5488710,00
32	1532635,00	5488844,24
33	1533125,00	5488890,30
34	1533880,00	5488885,27
35	1534542,13	5488800,00
36	1534948,09	5488710,00
37	1535490,00	5488537,71
38	1535767,71	5488434,00
39	1536326,62	5488162,99
40	1536682,28	5487950,69
41	1537186,08	5487587,36
42	1537470,13	5487940,53
43	1536924,17	5488334,14
44	1536340,07	5488668,54
45	1535724,23	5488940,07
46	1535570,00	5488992,91
47	1535056,56	5489155,00
48	1534028,71	5489335,00
49	1533445,00	5489357,63
50	1532855,00	5489335,04
51	1532235,00	5489245,28
52	1531385,00	5489020,30
53	1530715,00	5488755,81
54	1530203,98	5488485,00
55	1529777,58	5488215,00

Обозначение характерных точек границ	Координаты МСК-87 зона 5	
	X	Y
56	1529313,57	5487860,00
57	1528885,00	5487465,69
58	1528440,00	5486967,14
59	1528080,00	5486475,33
60	1527635,00	5485688,66
61	1527410,00	5485156,43
62	1527232,57	5484600,00
63	1527100,00	5483984,38
64	1527019,86	5483030,00
65	1527039,86	5482365,00
66	1527145,00	5481646,42
67	1527235,00	5481247,82
68	1527545,00	5480375,86
69	1527858,61	5479740,00
70	1528170,00	5479248,30
71	1528530,00	5478779,93
72	1529020,00	5478267,35
73	1529690,00	5477710,51
74	1530220,00	5477362,41
75	1530715,00	5477106,58
76	1531205,00	5476902,85
77	1531780,00	5476719,65
78	1532420,00	5476585,97
79	1532930,00	5476368,71
80	1533465,00	5476202,42
81	1534045,00	5476072,28
82	1534610,00	5475998,60
83	1535210,00	5475975,22
84	1535745,00	5475998,58
85	1536280,00	5476068,30
86	1536877,58	5476200,00
87	1537426,47	5476370,00
88	1537861,03	5476550,00
89	1538435,00	5476846,22
90	1538915,00	5477151,84
91	1539368,65	5477500,00
92	1539788,46	5477885,00
93	1540170,00	5478301,44

Обозначение характерных точек границ	Координаты МСК-87 зона 5	
	X	Y
94	1540502,84	5478735,00
95	1540823,49	5479235,00
96	1541100,00	5479765,77
97	1541280,00	5480196,11
98	1541473,51	5480805,00
99	1541598,54	5481370,00
100	1541670,83	5481925,00
101	1541693,91	5482535,00
102	1541670,10	5483070,00
103	1541599,66	5483605,00
104	1541473,09	5484185,00
105	1541280,00	5484787,42
106	1541149,79	5485101,78
107	1540727,98	5484916,43
108	1540863,19	5484590,00
109	1541030,75	5484060,00
110	1541190,00	5483241,35
111	1541238,54	5482495,00
112	1541214,21	5481965,00
113	1541145,41	5481415,00
114	1541031,09	5480925,00
115	1540870,00	5480414,98
116	1540669,02	5479930,00
117	1540425,00	5479461,49
118	1540136,65	5479005,00
119	1539820,00	5478597,41
120	1539465,16	5478210,00
121	1539078,27	5477855,00
122	1538645,00	5477519,59
123	1538205,00	5477242,75
124	1537726,66	5476995,00
125	1537250,00	5476797,61
126	1536770,00	5476646,23
127	1536235,00	5476524,27
128	1535779,93	5476460,00
129	1535180,00	5476432,28
1	1534580,00	5476459,36
Сектор 17		

Обозначение характерных точек границ	Координаты МСК-87 зона 5	
	X	Y
Набс от 68 м до 72 м		
1	1534045,00	5476072,28
2	1533465,00	5476202,42
3	1532930,00	5476368,71
4	1532420,00	5476585,97
5	1531780,00	5476719,65
6	1531205,00	5476902,85
7	1530715,00	5477106,58
8	1530220,00	5477362,41
9	1529690,00	5477710,51
10	1529020,00	5478267,35
11	1528530,00	5478779,93
12	1528170,00	5479248,30
13	1527858,61	5479740,00
14	1527545,00	5480375,86
15	1527235,00	5481247,82
16	1527145,00	5481646,42
17	1527039,86	5482365,00
18	1527019,86	5483030,00
19	1527100,00	5483984,38
20	1527232,57	5484600,00
21	1527410,00	5485156,43
22	1527635,00	5485688,66
23	1528080,00	5486475,33
24	1528440,00	5486967,14
25	1528885,00	5487465,69
26	1529313,57	5487860,00
27	1529777,58	5488215,00
28	1530203,98	5488485,00
29	1530715,00	5488755,81
30	1531385,00	5489020,30
31	1532235,00	5489245,28
32	1532855,00	5489335,04
33	1533445,00	5489357,63
34	1534028,71	5489335,00
35	1535056,56	5489155,00
36	1535570,00	5488992,91
37	1535724,23	5488940,07

Обозначение характерных точек границ	Координаты МСК-87 зона 5	
	X	Y
38	1536340,07	5488668,54
39	1536924,17	5488334,14
40	1537470,13	5487940,53
41	1537755,86	5488295,79
42	1537172,64	5488716,43
43	1536548,75	5489073,99
44	1535890,98	5489364,57
45	1535650,00	5489447,84
46	1534759,06	5489690,00
47	1534045,00	5489789,74
48	1533440,00	5489815,50
49	1532731,12	5489780,00
50	1532128,98	5489690,00
51	1531565,00	5489556,25
52	1531030,00	5489381,76
53	1530402,10	5489110,00
54	1529987,42	5488890,00
55	1529493,18	5488575,00
56	1529019,48	5488215,00
57	1528570,00	5487799,59
58	1528168,52	5487360,00
59	1527859,51	5486965,00
60	1527500,00	5486412,19
61	1527190,00	5485821,93
62	1526919,34	5485135,00
63	1526655,00	5484113,49
64	1526583,10	5483530,00
65	1526559,75	5482995,00
66	1526583,80	5482320,00
67	1526655,00	5481748,11
68	1526795,00	5481136,34
69	1527010,00	5480470,84
70	1527190,00	5480036,28
71	1527455,00	5479523,60
72	1527768,22	5479025,00
73	1528170,00	5478494,98
74	1528570,00	5478058,59
75	1529020,00	5477647,41

Обозначение характерных точек границ	Координаты МСК-87 зона 5	
	X	Y
76	1529510,00	5477274,17
77	1529955,00	5476990,68
78	1530535,00	5476684,72
79	1531115,00	5476447,58
80	1531655,00	5476277,32
81	1532295,00	5476140,62
82	1532792,72	5475935,00
83	1533330,00	5475764,83
84	1533955,00	5475622,81
85	1534570,00	5475541,98
86	1535180,00	5475515,55
87	1535790,00	5475542,57
88	1536390,00	5475621,64
89	1536995,00	5475756,87
90	1537565,00	5475936,72
91	1538125,00	5476168,68
92	1538607,97	5476415,00
93	1539185,00	5476781,64
94	1539660,00	5477146,13
95	1540110,00	5477558,22
96	1540523,73	5478010,00
97	1540891,99	5478490,00
98	1541280,00	5479110,61
99	1541505,00	5479554,75
100	1541732,92	5480105,00
101	1541915,87	5480685,00
102	1542047,88	5481280,00
103	1542130,00	5481943,36
104	1542153,80	5482495,00
105	1542130,66	5483030,00
106	1542049,69	5483695,00
107	1541910,67	5484320,00
108	1541726,10	5484900,00
109	1541565,52	5485281,76
110	1541385,19	5485203,69
111	1541150,06	5485101,90
112	1541149,79	5485101,78
113	1541280,00	5484787,42

Обозначение характерных точек границ	Координаты МСК-87 зона 5	
	X	Y
114	1541473,09	5484185,00
115	1541599,66	5483605,00
116	1541670,10	5483070,00
117	1541693,91	5482535,00
118	1541670,83	5481925,00
119	1541598,54	5481370,00
120	1541473,51	5480805,00
121	1541280,00	5480196,11
122	1541100,00	5479765,77
123	1540823,49	5479235,00
124	1540502,84	5478735,00
125	1540170,00	5478301,44
126	1539788,46	5477885,00
127	1539368,65	5477500,00
128	1538915,00	5477151,84
129	1538435,00	5476846,22
130	1537861,03	5476550,00
131	1537426,47	5476370,00
132	1536877,58	5476200,00
133	1536280,00	5476068,30
134	1535745,00	5475998,58
135	1535210,00	5475975,22
136	1534610,00	5475998,60
1	1534045,00	5476072,28
Сектор 18		
Набс от 72 м до 76 м		
1	1533955,00	5475622,81
2	1533330,00	5475764,83
3	1532792,72	5475935,00
4	1532295,00	5476140,62
5	1531655,00	5476277,32
6	1531115,00	5476447,58
7	1530535,00	5476684,72
8	1529955,00	5476990,68
9	1529510,00	5477274,17
10	1529020,00	5477647,41
11	1528570,00	5478058,59
12	1528170,00	5478494,98

Обозначение характерных точек границ	Координаты МСК-87 зона 5	
	X	Y
13	1527768,22	5479025,00
14	1527455,00	5479523,60
15	1527190,00	5480036,28
16	1527010,00	5480470,84
17	1526795,00	5481136,34
18	1526655,00	5481748,11
19	1526583,80	5482320,00
20	1526559,75	5482995,00
21	1526583,10	5483530,00
22	1526655,00	5484113,49
23	1526919,34	5485135,00
24	1527190,00	5485821,93
25	1527500,00	5486412,19
26	1527859,51	5486965,00
27	1528168,52	5487360,00
28	1528570,00	5487799,59
29	1529019,48	5488215,00
30	1529493,18	5488575,00
31	1529987,42	5488890,00
32	1530402,10	5489110,00
33	1531030,00	5489381,76
34	1531565,00	5489556,25
35	1532128,98	5489690,00
36	1532731,12	5489780,00
37	1533440,00	5489815,50
38	1534045,00	5489789,74
39	1534759,06	5489690,00
40	1535650,00	5489447,84
41	1535890,98	5489364,57
42	1536548,75	5489073,99
43	1537172,64	5488716,43
44	1537755,86	5488295,79
45	1538040,58	5488649,79
46	1537420,14	5489097,48
47	1536982,08	5489359,02
48	1536293,61	5489692,76
49	1535715,00	5489905,56
50	1534860,00	5490135,84

Обозначение характерных точек границ	Координаты МСК-87 зона 5	
	X	Y
51	1534085,00	5490246,35
52	1533440,00	5490274,68
53	1532602,90	5490225,00
54	1531609,77	5490045,00
55	1530940,00	5489835,60
56	1530355,99	5489600,00
57	1529690,00	5489245,83
58	1529210,05	5488935,00
59	1528440,00	5488305,80
60	1527815,00	5487653,63
61	1527454,97	5487190,00
62	1527100,00	5486636,59
63	1526783,46	5486030,00
64	1526520,00	5485388,39
65	1526340,00	5484812,13
66	1526160,00	5483860,41
67	1526099,85	5482955,00
68	1526126,63	5482290,00
69	1526205,00	5481658,37
70	1526384,68	5480900,00
71	1526520,00	5480469,82
72	1526768,22	5479865,00
73	1527055,00	5479300,26
74	1527410,00	5478735,01
75	1527814,61	5478205,00
76	1528349,50	5477640,00
77	1528705,00	5477313,78
78	1529110,00	5477001,14
79	1529735,00	5476587,87
80	1530315,00	5476282,29
81	1530895,00	5476039,94
82	1531520,00	5475839,74
83	1532180,00	5475693,81
84	1532615,00	5475511,58
85	1533240,00	5475313,06
86	1533865,00	5475174,36
87	1534534,09	5475085,00
88	1535180,00	5475057,18

Обозначение характерных точек границ	Координаты МСК-87 зона 5	
	X	Y
89	1535825,00	5475085,35
90	1536280,00	5475144,54
91	1537100,00	5475310,00
92	1537719,02	5475505,00
93	1538322,25	5475755,00
94	1538895,00	5476053,22
95	1539465,93	5476415,00
96	1539955,00	5476795,29
97	1540435,00	5477234,94
98	1540870,00	5477709,65
99	1541280,00	5478238,77
100	1541668,61	5478870,00
101	1541915,84	5479350,00
102	1542160,00	5479939,43
103	1542358,18	5480565,00
104	1542499,19	5481200,00
105	1542584,07	5481845,00
106	1542608,67	5482580,00
107	1542583,98	5483140,00
108	1542499,73	5483785,00
109	1542361,42	5484410,00
110	1542147,20	5485080,00
111	1541987,88	5485464,62
112	1541808,86	5485387,11
113	1541565,52	5485281,76
114	1541726,10	5484900,00
115	1541910,67	5484320,00
116	1542049,69	5483695,00
117	1542130,66	5483030,00
118	1542153,80	5482495,00
119	1542130,00	5481943,36
120	1542047,88	5481280,00
121	1541915,87	5480685,00
122	1541732,92	5480105,00
123	1541505,00	5479554,75
124	1541280,00	5479110,61
125	1540891,99	5478490,00
126	1540523,73	5478010,00

Обозначение характерных точек границ	Координаты МСК-87 зона 5	
	X	Y
127	1540110,00	5477558,22
128	1539660,00	5477146,13
129	1539185,00	5476781,64
130	1538607,97	5476415,00
131	1538125,00	5476168,68
132	1537565,00	5475936,72
133	1536995,00	5475756,87
134	1536390,00	5475621,64
135	1535790,00	5475542,57
136	1535180,00	5475515,55
137	1534570,00	5475541,98
1	1533955,00	5475622,81
Сектор 19		
Набс от 76 м до 80 м		
1	1533865,00	5475174,36
2	1533240,00	5475313,06
3	1532615,00	5475511,58
4	1532180,00	5475693,81
5	1531520,00	5475839,74
6	1530895,00	5476039,94
7	1530315,00	5476282,29
8	1529735,00	5476587,87
9	1529110,00	5477001,14
10	1528705,00	5477313,78
11	1528349,50	5477640,00
12	1527814,61	5478205,00
13	1527410,00	5478735,01
14	1527055,00	5479300,26
15	1526768,22	5479865,00
16	1526520,00	5480469,82
17	1526384,68	5480900,00
18	1526205,00	5481658,37
19	1526126,63	5482290,00
20	1526099,85	5482955,00
21	1526160,00	5483860,41
22	1526340,00	5484812,13
23	1526520,00	5485388,39
24	1526783,46	5486030,00

Обозначение характерных точек границ	Координаты МСК-87 зона 5	
	X	Y
25	1527100,00	5486636,59
26	1527454,97	5487190,00
27	1527815,00	5487653,63
28	1528440,00	5488305,80
29	1529210,05	5488935,00
30	1529690,00	5489245,83
31	1530355,99	5489600,00
32	1530940,00	5489835,60
33	1531609,77	5490045,00
34	1532602,90	5490225,00
35	1533440,00	5490274,68
36	1534085,00	5490246,35
37	1534860,00	5490135,84
38	1535715,00	5489905,56
39	1536293,61	5489692,76
40	1536982,08	5489359,02
41	1537420,14	5489097,48
42	1538040,58	5488649,79
43	1538344,72	5489027,92
44	1537686,69	5489502,14
45	1537221,79	5489779,46
46	1536491,24	5490133,47
47	1535830,00	5490356,22
48	1535354,71	5490495,00
49	1534717,20	5490630,00
50	1533965,56	5490715,00
51	1533440,00	5490732,73
52	1532922,50	5490715,00
53	1532170,85	5490630,00
54	1531354,93	5490450,00
55	1530784,04	5490270,00
56	1530180,00	5490017,76
57	1529538,62	5489690,00
58	1528981,38	5489335,00
59	1528349,87	5488845,00
60	1527914,88	5488440,00
61	1527544,18	5488040,00
62	1527055,00	5487416,01

Обозначение характерных точек границ	Координаты МСК-87 зона 5	
	X	Y
63	1526685,37	5486835,00
64	1526340,00	5486166,55
65	1526115,00	5485619,90
66	1525895,00	5484920,60
67	1525760,00	5484311,66
68	1525715,00	5483988,63
69	1525667,91	5483620,00
70	1525644,98	5483040,00
71	1525670,00	5482211,39
72	1525760,00	5481546,55
73	1525895,00	5480941,30
74	1526115,00	5480238,30
75	1526340,00	5479695,11
76	1526564,95	5479250,00
77	1526655,00	5479076,93
78	1527010,00	5478510,61
79	1527455,00	5477920,91
80	1527922,40	5477410,00
81	1528440,00	5476938,04
82	1528975,00	5476529,08
83	1529510,00	5476188,25
84	1530180,00	5475840,45
85	1530760,00	5475600,20
86	1531430,00	5475388,96
87	1531994,17	5475270,00
88	1532480,00	5475072,53
89	1533105,00	5474875,47
90	1533834,58	5474715,00
91	1534490,00	5474628,52
92	1535180,00	5474598,82
93	1535865,00	5474628,73
94	1536100,00	5474658,96
95	1536576,98	5474725,00
96	1537220,00	5474867,56
97	1537875,00	5475074,03
98	1538515,00	5475339,08
99	1539121,86	5475655,00
100	1539705,00	5476026,29

Обозначение характерных точек границ	Координаты МСК-87 зона 5	
	X	Y
101	1540272,64	5476460,00
102	1540762,94	5476915,00
103	1541235,00	5477425,96
104	1541645,00	5477967,27
105	1542013,01	5478545,00
106	1542278,57	5479050,00
107	1542593,76	5479790,00
108	1542801,97	5480450,00
109	1542950,51	5481120,00
110	1543040,69	5481805,00
111	1543069,01	5482535,00
112	1543040,60	5483180,00
113	1542955,68	5483830,00
114	1542800,03	5484545,00
115	1542586,94	5485215,00
116	1542407,71	5485646,38
117	1542232,18	5485570,39
118	1541987,88	5485464,62
119	1542147,20	5485080,00
120	1542361,42	5484410,00
121	1542499,73	5483785,00
122	1542583,98	5483140,00
123	1542608,67	5482580,00
124	1542584,07	5481845,00
125	1542499,19	5481200,00
126	1542358,18	5480565,00
127	1542160,00	5479939,43
128	1541915,84	5479350,00
129	1541668,61	5478870,00
130	1541280,00	5478238,77
131	1540870,00	5477709,65
132	1540435,00	5477234,94
133	1539955,00	5476795,29
134	1539465,93	5476415,00
135	1538895,00	5476053,22
136	1538322,25	5475755,00
137	1537719,02	5475505,00
138	1537100,00	5475310,00

Обозначение характерных точек границ	Координаты МСК-87 зона 5	
	X	Y
139	1536280,00	5475144,54
140	1535825,00	5475085,35
141	1535180,00	5475057,18
142	1534534,09	5475085,00
1	1533865,00	5475174,36
Сектор 20		
Набс от 80 м до 84 м		
1	1533834,58	5474715,00
2	1533105,00	5474875,47
3	1532480,00	5475072,53
4	1531994,17	5475270,00
5	1531430,00	5475388,96
6	1530760,00	5475600,20
7	1530180,00	5475840,45
8	1529510,00	5476188,25
9	1528975,00	5476529,08
10	1528440,00	5476938,04
11	1527922,40	5477410,00
12	1527455,00	5477920,91
13	1527010,00	5478510,61
14	1526655,00	5479076,93
15	1526564,95	5479250,00
16	1526340,00	5479695,11
17	1526115,00	5480238,30
18	1525895,00	5480941,30
19	1525760,00	5481546,55
20	1525670,00	5482211,39
21	1525644,98	5483040,00
22	1525667,91	5483620,00
23	1525715,00	5483988,63
24	1525760,00	5484311,66
25	1525895,00	5484920,60
26	1526115,00	5485619,90
27	1526340,00	5486166,55
28	1526685,37	5486835,00
29	1527055,00	5487416,01
30	1527544,18	5488040,00
31	1527914,88	5488440,00

Обозначение характерных точек границ	Координаты МСК-87 зона 5	
	X	Y
32	1528349,87	5488845,00
33	1528981,38	5489335,00
34	1529538,62	5489690,00
35	1530180,00	5490017,76
36	1530784,04	5490270,00
37	1531354,93	5490450,00
38	1532170,85	5490630,00
39	1532922,50	5490715,00
40	1533440,00	5490732,73
41	1533965,56	5490715,00
42	1534717,20	5490630,00
43	1535354,71	5490495,00
44	1535830,00	5490356,22
45	1536491,24	5490133,47
46	1537221,79	5489779,46
47	1537686,69	5489502,14
48	1538344,72	5489027,92
49	1538626,94	5489378,82
50	1537924,27	5489885,11
51	1537678,74	5490037,18
52	1537172,51	5490315,14
53	1536648,11	5490557,09
54	1535890,00	5490812,63
55	1535467,89	5490940,00
56	1534845,41	5491075,00
57	1534153,58	5491165,00
58	1533440,00	5491191,09
59	1532730,90	5491165,00
60	1532042,63	5491075,00
61	1531826,13	5491030,00
62	1531250,00	5490896,82
63	1530668,78	5490715,00
64	1529919,59	5490405,00
65	1529314,52	5490090,00
66	1528689,53	5489690,00
67	1528166,62	5489290,00
68	1527815,00	5488976,11
69	1527590,00	5488763,73

Обозначение характерных точек границ	Координаты МСК-87 зона 5	
	X	Y
70	1527128,84	5488260,00
71	1526681,53	5487680,00
72	1526295,00	5487077,55
73	1525940,00	5486394,52
74	1525670,00	5485738,22
75	1525445,00	5485006,52
76	1525313,86	5484420,00
77	1525268,44	5484110,00
78	1525220,00	5483737,06
79	1525179,83	5482995,00
80	1525220,00	5482121,14
81	1525310,00	5481460,63
82	1525490,00	5480690,87
83	1525715,00	5480007,36
84	1525985,00	5479372,26
85	1526295,00	5478780,66
86	1526610,00	5478286,20
87	1527145,00	5477580,11
88	1527590,00	5477094,48
89	1528125,00	5476603,04
90	1528705,00	5476158,13
91	1529315,00	5475772,94
92	1529955,00	5475437,99
93	1530625,00	5475161,63
94	1531269,47	5474955,00
95	1531930,80	5474810,00
96	1532305,00	5474648,67
97	1533015,00	5474424,06
98	1533725,00	5474267,76
99	1534445,00	5474172,12
100	1535180,00	5474142,73
101	1535905,00	5474172,11
102	1536630,00	5474267,71
103	1537340,00	5474425,19
104	1538035,00	5474644,43
105	1538735,00	5474934,74
106	1539345,21	5475255,00
107	1539965,00	5475648,90

Обозначение характерных точек границ	Координаты МСК-87 зона 5	
	X	Y
108	1540545,00	5476093,59
109	1541100,00	5476599,78
110	1541576,27	5477125,00
111	1542020,88	5477705,00
112	1542409,49	5478315,00
113	1542724,55	5478915,00
114	1543026,83	5479640,00
115	1543245,00	5480332,66
116	1543401,82	5481040,00
117	1543497,31	5481765,00
118	1543528,90	5482495,00
119	1543493,92	5483250,00
120	1543402,42	5483940,00
121	1543249,63	5484635,00
122	1543026,37	5485350,00
123	1542826,33	5485827,61
124	1542655,22	5485753,53
125	1542407,71	5485646,38
126	1542586,94	5485215,00
127	1542800,03	5484545,00
128	1542955,68	5483830,00
129	1543040,60	5483180,00
130	1543069,01	5482535,00
131	1543040,69	5481805,00
132	1542950,51	5481120,00
133	1542801,97	5480450,00
134	1542593,76	5479790,00
135	1542278,57	5479050,00
136	1542013,01	5478545,00
137	1541645,00	5477967,27
138	1541235,00	5477425,96
139	1540762,94	5476915,00
140	1540272,64	5476460,00
141	1539705,00	5476026,29
142	1539121,86	5475655,00
143	1538515,00	5475339,08
144	1537875,00	5475074,03
145	1537220,00	5474867,56

Обозначение характерных точек границ	Координаты МСК-87 зона 5	
	X	Y
146	1536576,98	5474725,00
147	1536100,00	5474658,96
148	1535865,00	5474628,73
149	1535180,00	5474598,82
150	1534490,00	5474628,52
1	1533834,58	5474715,00
Сектор 21		
Набс от 84 м до 88 м		
1	1533725,00	5474267,76
2	1533015,00	5474424,06
3	1532305,00	5474648,67
4	1531930,80	5474810,00
5	1531269,47	5474955,00
6	1530625,00	5475161,63
7	1529955,00	5475437,99
8	1529315,00	5475772,94
9	1528705,00	5476158,13
10	1528125,00	5476603,04
11	1527590,00	5477094,48
12	1527145,00	5477580,11
13	1526610,00	5478286,20
14	1526295,00	5478780,66
15	1525985,00	5479372,26
16	1525715,00	5480007,36
17	1525490,00	5480690,87
18	1525310,00	5481460,63
19	1525220,00	5482121,14
20	1525179,83	5482995,00
21	1525220,00	5483737,06
22	1525268,44	5484110,00
23	1525313,86	5484420,00
24	1525445,00	5485006,52
25	1525670,00	5485738,22
26	1525940,00	5486394,52
27	1526295,00	5487077,55
28	1526681,53	5487680,00
29	1527128,84	5488260,00
30	1527590,00	5488763,73

Обозначение характерных точек границ	Координаты МСК-87 зона 5	
	X	Y
31	1527815,00	5488976,11
32	1528166,62	5489290,00
33	1528689,53	5489690,00
34	1529314,52	5490090,00
35	1529919,59	5490405,00
36	1530668,78	5490715,00
37	1531250,00	5490896,82
38	1531826,13	5491030,00
39	1532042,63	5491075,00
40	1532730,90	5491165,00
41	1533440,00	5491191,09
42	1534153,58	5491165,00
43	1534845,41	5491075,00
44	1535467,89	5490940,00
45	1535890,00	5490812,63
46	1536648,11	5490557,09
47	1537172,51	5490315,14
48	1537678,74	5490037,18
49	1537924,27	5489885,11
50	1538626,94	5489378,82
51	1538887,50	5489702,78
52	1538787,94	5489804,12
53	1538545,78	5489985,83
54	1538043,27	5490323,49
55	1537248,62	5490762,60
56	1535985,00	5491262,81
57	1535740,23	5491345,00
58	1534967,41	5491520,00
59	1534290,00	5491610,33
60	1533445,00	5491649,46
61	1532598,03	5491610,00
62	1531920,00	5491520,48
63	1531147,82	5491345,00
64	1530445,00	5491121,92
65	1530220,00	5491030,32
66	1529788,88	5490850,00
67	1529100,75	5490495,00
68	1528528,78	5490135,00

Обозначение характерных точек границ	Координаты МСК-87 зона 5	
	X	Y
69	1527823,04	5489600,00
70	1527280,00	5489101,98
71	1526756,55	5488530,00
72	1526295,00	5487929,83
73	1525895,00	5487301,96
74	1525535,00	5486613,94
75	1525403,32	5486300,00
76	1525223,51	5485850,00
77	1525045,00	5485278,82
78	1524864,88	5484510,00
79	1524756,92	5483690,00
80	1524724,98	5482960,00
81	1524756,77	5482170,00
82	1524865,00	5481352,16
83	1525000,00	5480743,22
84	1525225,00	5480008,50
85	1525535,00	5479247,80
86	1525895,00	5478556,25
87	1526295,00	5477928,45
88	1526654,63	5477455,00
89	1527280,00	5476756,23
90	1527815,00	5476265,99
91	1528440,00	5475783,99
92	1529065,00	5475385,83
93	1529808,69	5475000,00
94	1530445,00	5474739,68
95	1531205,00	5474500,75
96	1531760,00	5474380,56
97	1532165,00	5474211,55
98	1532969,97	5473960,00
99	1533650,00	5473815,54
100	1534400,00	5473716,14
101	1535175,00	5473682,10
102	1535945,00	5473715,49
103	1536705,00	5473815,51
104	1536974,34	5473870,00
105	1537546,02	5474005,00
106	1538190,00	5474213,04

Обозначение характерных точек границ	Координаты МСК-87 зона 5	
	X	Y
107	1538600,00	5474380,73
108	1538900,00	5474507,08
109	1539585,00	5474863,86
110	1540230,00	5475274,77
111	1540840,00	5475742,80
112	1541405,00	5476260,41
113	1541927,11	5476830,00
114	1542395,00	5477439,98
115	1542805,92	5478085,00
116	1543206,07	5478870,00
117	1543456,54	5479480,00
118	1543690,00	5480204,59
119	1543780,00	5480607,58
120	1543853,96	5480965,00
121	1543950,00	5481694,46
122	1543987,11	5482485,00
123	1543949,88	5483295,00
124	1543853,77	5484020,00
125	1543780,00	5484375,94
126	1543690,00	5484778,94
127	1543449,85	5485525,00
128	1543248,75	5486010,49
129	1543078,00	5485936,57
130	1542826,33	5485827,61
131	1543026,37	5485350,00
132	1543249,63	5484635,00
133	1543402,42	5483940,00
134	1543493,92	5483250,00
135	1543528,90	5482495,00
136	1543497,31	5481765,00
137	1543401,82	5481040,00
138	1543245,00	5480332,66
139	1543026,83	5479640,00
140	1542724,55	5478915,00
141	1542409,49	5478315,00
142	1542020,88	5477705,00
143	1541576,27	5477125,00
144	1541100,00	5476599,78

Обозначение характерных точек границ	Координаты МСК-87 зона 5	
	X	Y
145	1540545,00	5476093,59
146	1539965,00	5475648,90
147	1539345,21	5475255,00
148	1538735,00	5474934,74
149	1538035,00	5474644,43
150	1537340,00	5474425,19
151	1536630,00	5474267,71
152	1535905,00	5474172,11
153	1535180,00	5474142,73
154	1534445,00	5474172,12
1	1533725,00	5474267,76
Сектор 22		
Набс от 88 м до 92 м		
1	1533650,00	5473815,54
2	1532969,97	5473960,00
3	1532165,00	5474211,55
4	1531760,00	5474380,56
5	1531205,00	5474500,75
6	1530445,00	5474739,68
7	1529808,69	5475000,00
8	1529065,00	5475385,83
9	1528440,00	5475783,99
10	1527815,00	5476265,99
11	1527280,00	5476756,23
12	1526654,63	5477455,00
13	1526295,00	5477928,45
14	1525895,00	5478556,25
15	1525535,00	5479247,80
16	1525225,00	5480008,50
17	1525000,00	5480743,22
18	1524865,00	5481352,16
19	1524756,77	5482170,00
20	1524724,98	5482960,00
21	1524756,92	5483690,00
22	1524864,88	5484510,00
23	1525045,00	5485278,82
24	1525223,51	5485850,00
25	1525403,32	5486300,00

Обозначение характерных точек границ	Координаты МСК-87 зона 5	
	X	Y
26	1525535,00	5486613,94
27	1525895,00	5487301,96
28	1526295,00	5487929,83
29	1526756,55	5488530,00
30	1527280,00	5489101,98
31	1527823,04	5489600,00
32	1528528,78	5490135,00
33	1529100,75	5490495,00
34	1529788,88	5490850,00
35	1530220,00	5491030,32
36	1530445,00	5491121,92
37	1531147,82	5491345,00
38	1531920,00	5491520,48
39	1532598,03	5491610,00
40	1533445,00	5491649,46
41	1534290,00	5491610,33
42	1534967,41	5491520,00
43	1535740,23	5491345,00
44	1535985,00	5491262,81
45	1537248,62	5490762,60
46	1537518,53	5490625,46
47	1538043,27	5490323,49
48	1538545,78	5489985,83
49	1538787,94	5489804,12
50	1538676,99	5490075,00
51	1538567,50	5490383,22
52	1538535,09	5490562,60
53	1538267,63	5490734,44
54	1537431,55	5491193,12
55	1536849,65	5491449,61
56	1536085,00	5491711,54
57	1535845,00	5491791,06
58	1535075,88	5491965,00
59	1534245,00	5492073,11
60	1533440,00	5492107,82
61	1532469,81	5492055,00
62	1531812,17	5491965,00
63	1531225,77	5491835,00

Обозначение характерных точек границ	Координаты МСК-87 зона 5	
	X	Y
64	1531036,33	5491790,00
65	1530322,72	5491565,00
66	1529570,01	5491255,00
67	1528802,62	5490850,00
68	1528175,52	5490450,00
69	1527545,00	5489965,03
70	1527190,00	5489645,31
71	1526949,56	5489420,00
72	1526385,00	5488802,27
73	1525936,32	5488215,00
74	1525490,00	5487518,35
75	1525133,29	5486835,00
76	1524820,00	5486083,37
77	1524555,00	5485226,73
78	1524420,00	5484614,51
79	1524302,94	5483755,00
80	1524269,88	5483040,00
81	1524300,15	5482130,00
82	1524420,00	5481243,69
83	1524600,00	5480467,89
84	1524820,00	5479774,83
85	1525090,00	5479123,00
86	1525220,00	5478858,35
87	1525490,00	5478339,73
88	1525895,00	5477703,97
89	1526430,00	5477004,75
90	1526965,00	5476423,76
91	1527500,00	5475933,53
92	1528170,00	5475413,60
93	1528893,18	5474955,00
94	1529555,00	5474612,88
95	1530310,00	5474300,64
96	1531030,00	5474073,63
97	1531630,00	5473938,65
98	1532035,00	5473772,38
99	1532750,00	5473546,95
100	1533555,00	5473366,25
101	1534370,00	5473258,88

Обозначение характерных точек границ	Координаты МСК-87 зона 5	
	X	Y
102	1535180,00	5473223,72
103	1536100,00	5473273,32
104	1536785,00	5473364,16
105	1537575,00	5473539,12
106	1538339,40	5473780,00
107	1539005,25	5474050,00
108	1539810,99	5474465,00
109	1540500,46	5474905,00
110	1541145,00	5475398,23
111	1541730,00	5475937,13
112	1542293,31	5476550,00
113	1542769,05	5477175,00
114	1543202,36	5477855,00
115	1543600,00	5478617,33
116	1543887,82	5479325,00
117	1544130,00	5480093,50
118	1544304,44	5480880,00
119	1544410,76	5481690,00
120	1544442,81	5482495,00
121	1544405,83	5483340,00
122	1544305,00	5484100,60
123	1544148,93	5484810,00
124	1543888,93	5485660,00
125	1543670,62	5486193,14
126	1543500,57	5486119,52
127	1543248,75	5486010,49
128	1543449,85	5485525,00
129	1543690,00	5484778,94
130	1543780,00	5484375,94
131	1543853,77	5484020,00
132	1543949,88	5483295,00
133	1543987,11	5482485,00
134	1543950,00	5481694,46
135	1543853,96	5480965,00
136	1543780,00	5480607,58
137	1543690,00	5480204,59
138	1543456,54	5479480,00
139	1543206,07	5478870,00

Обозначение характерных точек границ	Координаты МСК-87 зона 5	
	X	Y
140	1542805,92	5478085,00
141	1542395,00	5477439,98
142	1541927,11	5476830,00
143	1541405,00	5476260,41
144	1540840,00	5475742,80
145	1540230,00	5475274,77
146	1539585,00	5474863,86
147	1538900,00	5474507,08
148	1538600,00	5474380,73
149	1538190,00	5474213,04
150	1537546,02	5474005,00
151	1536974,34	5473870,00
152	1536705,00	5473815,51
153	1535945,00	5473715,49
154	1535175,00	5473682,10
155	1534400,00	5473716,14
1	1533650,00	5473815,54
Сектор 23		
Набс от 92 м до 96 м		
1	1532750,00	5473546,95
2	1532035,00	5473772,38
3	1531630,00	5473938,65
4	1531030,00	5474073,63
5	1530310,00	5474300,64
6	1529555,00	5474612,88
7	1528893,18	5474955,00
8	1528170,00	5475413,60
9	1527500,00	5475933,53
10	1526965,00	5476423,76
11	1526430,00	5477004,75
12	1525895,00	5477703,97
13	1525490,00	5478339,73
14	1525220,00	5478858,35
15	1525090,00	5479123,00
16	1524820,00	5479774,83
17	1524600,00	5480467,89
18	1524420,00	5481243,69
19	1524300,15	5482130,00

Обозначение характерных точек границ	Координаты МСК-87 зона 5	
	X	Y
20	1524269,88	5483040,00
21	1524302,94	5483755,00
22	1524420,00	5484614,51
23	1524555,00	5485226,73
24	1524820,00	5486083,37
25	1525133,29	5486835,00
26	1525490,00	5487518,35
27	1525936,32	5488215,00
28	1526385,00	5488802,27
29	1526949,56	5489420,00
30	1527190,00	5489645,31
31	1527545,00	5489965,03
32	1528175,52	5490450,00
33	1528802,62	5490850,00
34	1529570,01	5491255,00
35	1530322,72	5491565,00
36	1531036,33	5491790,00
37	1531225,77	5491835,00
38	1531812,17	5491965,00
39	1532469,81	5492055,00
40	1533440,00	5492107,82
41	1534245,00	5492073,11
42	1535075,88	5491965,00
43	1535845,00	5491791,06
44	1536085,00	5491711,54
45	1536849,65	5491449,61
46	1537431,55	5491193,12
47	1538267,63	5490734,44
48	1538535,09	5490562,60
49	1538424,03	5491177,34
50	1537839,29	5491503,62
51	1537229,79	5491789,89
52	1536917,91	5491916,88
53	1536185,00	5492160,24
54	1535963,21	5492235,00
55	1535120,00	5492419,27
56	1534290,00	5492529,42
57	1533440,00	5492566,19

Обозначение характерных точек границ	Координаты МСК-87 зона 5	
	X	Y
58	1532590,00	5492528,36
59	1531770,00	5492419,70
60	1531115,00	5492280,30
61	1530924,84	5492235,00
62	1530211,23	5492010,00
63	1529345,63	5491655,00
64	1528659,34	5491300,00
65	1527885,93	5490805,00
66	1527145,00	5490225,25
67	1526617,10	5489735,00
68	1526205,00	5489290,36
69	1525940,00	5488976,83
70	1525668,10	5488620,00
71	1525535,00	5488443,21
72	1525090,00	5487741,85
73	1524690,00	5486968,08
74	1524398,36	5486255,00
75	1524110,00	5485331,93
76	1523952,31	5484600,00
77	1523840,00	5483779,91
78	1523809,99	5483000,00
79	1523840,00	5482078,30
80	1523952,73	5481260,00
81	1524153,65	5480365,00
82	1524420,00	5479543,89
83	1524690,00	5478893,53
84	1525090,00	5478116,35
85	1525535,00	5477416,78
86	1525960,36	5476862,64
87	1526035,00	5476854,59
88	1526119,98	5476791,46
89	1526226,41	5476550,54
90	1526655,00	5476086,72
91	1527235,00	5475555,25
92	1527905,00	5475039,74
93	1528615,00	5474586,58
94	1529420,00	5474172,61
95	1530180,00	5473861,48

Обозначение характерных точек границ	Координаты МСК-87 зона 5	
	X	Y
96	1530940,00	5473623,43
97	1531495,00	5473499,28
98	1531855,00	5473348,99
99	1532660,00	5473095,62
100	1533490,00	5472912,84
101	1534381,84	5472800,00
102	1535180,00	5472765,36
103	1535973,40	5472800,00
104	1536865,00	5472912,81
105	1537695,00	5473096,70
106	1538500,00	5473350,48
107	1539290,00	5473677,48
108	1540015,22	5474050,00
109	1540755,00	5474523,30
110	1541430,00	5475041,12
111	1542050,85	5475610,00
112	1542632,64	5476245,00
113	1543155,00	5476928,38
114	1543600,00	5477619,05
115	1543780,00	5477962,70
116	1543992,23	5478380,00
117	1544317,48	5479165,00
118	1544572,85	5479975,00
119	1544750,00	5480774,05
120	1544867,16	5481645,00
121	1544903,99	5482495,00
122	1544861,79	5483385,00
123	1544746,56	5484230,00
124	1544588,05	5484945,00
125	1544326,52	5485795,00
126	1544086,56	5486373,21
127	1543922,95	5486302,38
128	1543670,62	5486193,14
129	1543888,93	5485660,00
130	1544148,93	5484810,00
131	1544305,00	5484100,60
132	1544405,83	5483340,00
133	1544442,81	5482495,00

Обозначение характерных точек границ	Координаты МСК-87 зона 5	
	X	Y
134	1544410,76	5481690,00
135	1544304,44	5480880,00
136	1544130,00	5480093,50
137	1543887,82	5479325,00
138	1543600,00	5478617,33
139	1543202,36	5477855,00
140	1542769,05	5477175,00
141	1542293,31	5476550,00
142	1541730,00	5475937,13
143	1541145,00	5475398,23
144	1540500,46	5474905,00
145	1539810,99	5474465,00
146	1539005,25	5474050,00
147	1538339,40	5473780,00
148	1537575,00	5473539,12
149	1536785,00	5473364,16
150	1536100,00	5473273,32
151	1535180,00	5473223,72
152	1534370,00	5473258,88
153	1533555,00	5473366,25
1	1532750,00	5473546,95
Сектор 24		
Набс от 96 м до 100 м		
1	1524690,00	5478893,53
2	1524420,00	5479543,89
3	1524153,65	5480365,00
4	1523952,73	5481260,00
5	1523840,00	5482078,30
6	1523809,99	5483000,00
7	1523840,00	5483779,91
8	1523952,31	5484600,00
9	1524110,00	5485331,93
10	1524398,36	5486255,00
11	1524690,00	5486968,08
12	1525090,00	5487741,85
13	1525535,00	5488443,21
14	1525668,10	5488620,00
15	1525940,00	5488976,83

Обозначение характерных точек границ	Координаты МСК-87 зона 5	
	X	Y
16	1526205,00	5489290,36
17	1526617,10	5489735,00
18	1527145,00	5490225,25
19	1527885,93	5490805,00
20	1528659,34	5491300,00
21	1529345,63	5491655,00
22	1530211,23	5492010,00
23	1530924,84	5492235,00
24	1531115,00	5492280,30
25	1531770,00	5492419,70
26	1532590,00	5492528,36
27	1533440,00	5492566,19
28	1534290,00	5492529,42
29	1535120,00	5492419,27
30	1535963,21	5492235,00
31	1536185,00	5492160,24
32	1536917,91	5491916,88
33	1537229,79	5491789,89
34	1537839,29	5491503,62
35	1538424,03	5491177,34
36	1538330,96	5491692,50
37	1538327,11	5491763,20
38	1537381,61	5492223,74
39	1536726,87	5492474,90
40	1536285,00	5492608,96
41	1536065,00	5492681,53
42	1535260,00	5492861,14
43	1534236,41	5492995,00
44	1533440,00	5493024,55
45	1532651,64	5492995,00
46	1531909,54	5492905,00
47	1531617,78	5492860,00
48	1530813,36	5492680,00
49	1530000,00	5492420,13
50	1529216,77	5492100,00
51	1528361,65	5491655,00
52	1527545,00	5491122,22
53	1526957,76	5490670,00

Обозначение характерных точек границ	Координаты МСК-87 зона 5	
	X	Y
54	1526565,00	5490315,06
55	1526295,00	5490061,77
56	1525715,00	5489428,81
57	1525223,27	5488795,00
58	1524690,00	5487965,19
59	1524271,35	5487145,00
60	1523973,63	5486435,00
61	1523660,00	5485417,85
62	1523485,00	5484591,75
63	1523395,00	5483908,13
64	1523349,95	5483075,00
65	1523350,00	5482780,94
66	1523386,91	5482050,00
67	1523485,00	5481266,46
68	1523705,00	5480260,78
69	1523974,29	5479425,00
70	1524295,73	5478660,00
71	1524420,00	5478411,68
72	1524690,00	5477893,02
73	1525090,00	5477263,01
74	1525180,00	5477124,60
75	1525524,02	5476676,26
76	1525810,00	5476834,55
77	1525958,32	5476865,30
78	1525535,00	5477416,78
79	1525090,00	5478116,35
1	1524690,00	5478893,53
Сектор 25		
Набс от 100 м до 104 м		
1	1524295,73	5478660,00
2	1523974,29	5479425,00
3	1523705,00	5480260,78
4	1523485,00	5481266,46
5	1523386,91	5482050,00
6	1523350,00	5482780,94
7	1523349,95	5483075,00
8	1523395,00	5483908,13
9	1523485,00	5484591,75

Обозначение характерных точек границ	Координаты МСК-87 зона 5	
	X	Y
10	1523660,00	5485417,85
11	1523973,63	5486435,00
12	1524271,35	5487145,00
13	1524690,00	5487965,19
14	1525223,27	5488795,00
15	1525715,00	5489428,81
16	1526295,00	5490061,77
17	1526565,00	5490315,06
18	1526957,76	5490670,00
19	1527545,00	5491122,22
20	1528361,65	5491655,00
21	1529216,77	5492100,00
22	1530000,00	5492420,13
23	1530813,36	5492680,00
24	1531617,78	5492860,00
25	1531909,54	5492905,00
26	1532651,64	5492995,00
27	1533440,00	5493024,55
28	1534236,41	5492995,00
29	1535260,00	5492861,14
30	1536065,00	5492681,53
31	1536285,00	5492608,96
32	1536726,87	5492474,90
33	1537381,61	5492223,74
34	1538327,11	5491763,20
35	1538303,91	5492190,00
36	1538317,66	5492285,47
37	1537655,61	5492602,53
38	1536973,09	5492872,19
39	1536385,00	5493057,67
40	1536168,11	5493130,00
41	1535378,74	5493305,00
42	1534380,00	5493443,17
43	1533440,00	5493486,46
44	1532464,94	5493440,00
45	1531610,00	5493323,10
46	1530715,00	5493130,01
47	1529860,70	5492860,00

Обозначение характерных точек границ	Координаты МСК-87 зона 5	
	X	Y
48	1528975,00	5492492,18
49	1528137,25	5492055,00
50	1527371,92	5491565,00
51	1526674,69	5491030,00
52	1526475,00	5490851,88
53	1525985,00	5490399,76
54	1525356,14	5489715,00
55	1524819,36	5489020,00
56	1524306,64	5488215,00
57	1523883,56	5487405,00
58	1523530,00	5486558,92
59	1523260,00	5485708,92
60	1523215,00	5485526,32
61	1523035,00	5484681,99
62	1522945,00	5483998,37
63	1522894,79	5483040,00
64	1522900,19	5482585,00
65	1522930,08	5482015,00
66	1523035,00	5481176,22
67	1523260,00	5480149,29
68	1523530,00	5479299,29
69	1523885,00	5478447,68
70	1524302,64	5477655,00
71	1524510,00	5477318,08
72	1524820,00	5476841,53
73	1525118,93	5476452,03
74	1525524,02	5476676,26
75	1525180,00	5477124,60
76	1525090,00	5477263,01
77	1524690,00	5477893,02
78	1524420,00	5478411,68
1	1524295,73	5478660,00
Сектор 26		
Набс от 104 м до 108 м		
1	1530611,47	5493575,00
2	1529624,01	5493260,00
3	1528771,68	5492905,00
4	1527945,00	5492472,26

Обозначение характерных точек границ	Координаты МСК-87 зона 5	
	X	Y
5	1527279,99	5492055,00
6	1527141,85	5491965,00
7	1526385,00	5491388,75
8	1525651,78	5490715,00
9	1525037,84	5490045,00
10	1524420,00	5489248,75
11	1523885,00	5488402,25
12	1523440,00	5487538,26
13	1523080,00	5486660,87
14	1522809,28	5485805,00
15	1522767,83	5485630,00
16	1522590,00	5484810,21
17	1522500,00	5484126,59
18	1522455,00	5483577,49
19	1522434,90	5483000,00
20	1522473,68	5481970,00
21	1522590,00	5481048,00
22	1522635,00	5480832,37
23	1522810,00	5480053,66
24	1523035,00	5479340,05
25	1523125,00	5479080,42
26	1523440,00	5478319,95
27	1523885,00	5477452,98
28	1524418,45	5476615,00
29	1524745,52	5476187,50
30	1525118,33	5476452,82
31	1524820,00	5476841,53
32	1524510,00	5477318,08
33	1524302,64	5477655,00
34	1523885,00	5478447,68
35	1523530,00	5479299,29
36	1523260,00	5480149,29
37	1523035,00	5481176,22
38	1522930,08	5482015,00
39	1522900,19	5482585,00
40	1522894,79	5483040,00
41	1522945,00	5483998,37
42	1523035,00	5484681,99

Обозначение характерных точек границ	Координаты МСК-87 зона 5	
	X	Y
43	1523215,00	5485526,32
44	1523260,00	5485708,92
45	1523530,00	5486558,92
46	1523883,56	5487405,00
47	1524306,64	5488215,00
48	1524819,36	5489020,00
49	1525356,14	5489715,00
50	1525985,00	5490399,76
51	1526475,00	5490851,88
52	1526674,69	5491030,00
53	1527371,92	5491565,00
54	1528137,25	5492055,00
55	1528975,00	5492492,18
56	1529860,70	5492860,00
57	1530715,00	5493130,01
58	1531610,00	5493323,10
59	1532464,94	5493440,00
60	1533440,00	5493486,46
61	1534380,00	5493443,17
62	1535378,74	5493305,00
63	1536168,11	5493130,00
64	1536385,00	5493057,67
65	1536973,09	5492872,19
66	1537655,61	5492602,53
67	1538317,66	5492285,47
68	1538391,92	5492761,89
69	1537700,60	5493080,47
70	1536988,94	5493350,72
71	1536475,00	5493507,70
72	1536276,58	5493575,00
73	1535464,65	5493755,00
74	1534515,00	5493889,78
75	1533700,00	5493935,08
76	1533170,00	5493934,58
77	1532485,00	5493899,45
78	1531655,00	5493795,91
1	1530611,47	5493575,00
Сектор 27		

Обозначение характерных точек границ	Координаты МСК-87 зона 5	
	X	Y
Набс от 108 м до 112 м		
1	1530360,00	5493979,09
2	1529510,00	5493710,25
3	1528749,15	5493395,00
4	1528548,34	5493305,00
5	1527696,29	5492860,00
6	1526865,00	5492325,41
7	1526070,00	5491719,25
8	1525314,32	5491030,00
9	1524645,00	5490293,08
10	1524290,00	5489816,20
11	1524109,67	5489600,00
12	1523930,00	5489335,60
13	1523485,00	5488625,59
14	1523080,00	5487847,59
15	1522723,46	5487010,00
16	1522635,00	5486772,36
17	1522365,00	5485916,03
18	1522145,00	5484931,33
19	1522010,00	5483886,08
20	1521974,78	5482960,00
21	1522010,00	5481977,12
22	1522145,00	5480926,88
23	1522365,00	5479942,17
24	1522680,00	5478958,12
25	1523035,00	5478101,08
26	1523530,00	5477154,89
27	1524065,00	5476321,00
28	1524384,64	5475908,55
29	1524745,28	5476187,80
30	1524418,45	5476615,00
31	1523885,00	5477452,98
32	1523440,00	5478319,95
33	1523125,00	5479080,42
34	1523035,00	5479340,05
35	1522810,00	5480053,66
36	1522635,00	5480832,37
37	1522590,00	5481048,00

Обозначение характерных точек границ	Координаты МСК-87 зона 5	
	X	Y
38	1522473,68	5481970,00
39	1522434,90	5483000,00
40	1522455,00	5483577,49
41	1522500,00	5484126,59
42	1522590,00	5484810,21
43	1522767,83	5485630,00
44	1522809,28	5485805,00
45	1523080,00	5486660,87
46	1523440,00	5487538,26
47	1523885,00	5488402,25
48	1524420,00	5489248,75
49	1525037,84	5490045,00
50	1525651,78	5490715,00
51	1526385,00	5491388,75
52	1527141,85	5491965,00
53	1527279,99	5492055,00
54	1527945,00	5492472,26
55	1528771,68	5492905,00
56	1529624,01	5493260,00
57	1530611,47	5493575,00
58	1531655,00	5493795,91
59	1532485,00	5493899,45
60	1533170,00	5493934,58
61	1533700,00	5493935,08
62	1534515,00	5493889,78
63	1535464,65	5493755,00
64	1536276,58	5493575,00
65	1536475,00	5493507,70
66	1536988,94	5493350,72
67	1537700,60	5493080,47
68	1538391,92	5492761,89
69	1538455,90	5493094,40
70	1538501,35	5493215,82
71	1538139,26	5493386,42
72	1537398,27	5493689,02
73	1536590,00	5493953,79
74	1536382,52	5494020,00
75	1535435,00	5494225,54

Обозначение характерных точек границ	Координаты МСК-87 зона 5	
	X	Y
76	1534445,00	5494355,88
77	1533445,00	5494399,65
78	1532445,00	5494356,07
79	1531561,43	5494245,00
80	1531314,93	5494200,00
1	1530360,00	5493979,09
Сектор 28		
Набс от 112 м до 116 м		
1	1530394,53	5494465,00
2	1529400,07	5494155,00
3	1528425,79	5493755,00
4	1527471,89	5493260,00
5	1526565,00	5492680,64
6	1525760,00	5492058,46
7	1525000,00	5491359,80
8	1524368,33	5490670,00
9	1524152,42	5490405,00
10	1523660,00	5489759,66
11	1523214,63	5489065,00
12	1523080,00	5488844,32
13	1522635,00	5487984,48
14	1522235,00	5487022,39
15	1521919,60	5486030,00
16	1521705,04	5485045,00
17	1521655,00	5484724,83
18	1521565,00	5484041,22
19	1521519,97	5483155,00
20	1521520,00	5482701,68
21	1521565,00	5481816,99
22	1521695,00	5480867,52
23	1521920,00	5479830,69
24	1522280,00	5478727,18
25	1522635,00	5477873,73
26	1523080,00	5477018,89
27	1523660,00	5476098,55
28	1524022,82	5475628,40
29	1524375,65	5475901,60
30	1524384,64	5475908,55

Обозначение характерных точек границ	Координаты МСК-87 зона 5	
	X	Y
31	1524065,00	5476321,00
32	1523530,00	5477154,89
33	1523035,00	5478101,08
34	1522680,00	5478958,12
35	1522365,00	5479942,17
36	1522145,00	5480926,88
37	1522010,00	5481977,12
38	1521974,78	5482960,00
39	1522010,00	5483886,08
40	1522145,00	5484931,33
41	1522365,00	5485916,03
42	1522635,00	5486772,36
43	1522723,46	5487010,00
44	1523080,00	5487847,59
45	1523485,00	5488625,59
46	1523930,00	5489335,60
47	1524109,67	5489600,00
48	1524290,00	5489816,20
49	1524645,00	5490293,08
50	1525314,32	5491030,00
51	1526070,00	5491719,25
52	1526865,00	5492325,41
53	1527696,29	5492860,00
54	1528548,34	5493305,00
55	1528749,15	5493395,00
56	1529510,00	5493710,25
57	1530360,00	5493979,09
58	1531314,93	5494200,00
59	1531561,43	5494245,00
60	1532445,00	5494356,07
61	1533445,00	5494399,65
62	1534445,00	5494355,88
63	1535435,00	5494225,54
64	1536382,52	5494020,00
65	1536590,00	5493953,79
66	1537398,27	5493689,02
67	1538139,26	5493386,42
68	1538501,35	5493215,82

Обозначение характерных точек границ	Координаты МСК-87 зона 5	
	X	Y
69	1538618,04	5493527,50
70	1538655,78	5493650,59
71	1537896,45	5493988,16
72	1537508,40	5494136,83
73	1536680,00	5494404,75
74	1535453,40	5494690,00
75	1534485,00	5494812,49
76	1533440,00	5494858,01
77	1532410,00	5494813,13
78	1532118,26	5494780,00
79	1531429,82	5494690,00
1	1530394,53	5494465,00
Сектор 29		
Набс от 116 м до 120 м		
1	1529160,53	5494555,00
2	1528197,72	5494155,00
3	1527590,00	5493841,24
4	1527256,44	5493665,00
5	1526340,00	5493085,03
6	1525490,00	5492428,62
7	1524688,61	5491700,00
8	1523953,62	5490895,00
9	1523260,00	5489984,06
10	1522680,00	5489066,33
11	1522235,00	5488207,82
12	1522010,00	5487680,41
13	1521795,61	5487145,00
14	1521475,00	5486139,01
15	1521250,00	5485125,71
16	1521104,67	5484020,00
17	1521059,80	5483000,00
18	1521103,82	5481850,00
19	1521250,00	5480732,49
20	1521475,00	5479719,20
21	1521802,93	5478695,00
22	1521919,93	5478400,00
23	1522235,00	5477650,39
24	1522680,00	5476795,55

Обозначение характерных точек границ	Координаты МСК-87 зона 5	
	X	Y
25	1523260,00	5475874,14
26	1523661,02	5475348,26
27	1524022,82	5475628,40
28	1523660,00	5476098,55
29	1523080,00	5477018,89
30	1522635,00	5477873,73
31	1522280,00	5478727,18
32	1521920,00	5479830,69
33	1521695,00	5480867,52
34	1521565,00	5481816,99
35	1521520,00	5482701,68
36	1521519,97	5483155,00
37	1521565,00	5484041,22
38	1521655,00	5484724,83
39	1521705,04	5485045,00
40	1521919,60	5486030,00
41	1522235,00	5487022,39
42	1522635,00	5487984,48
43	1523080,00	5488844,32
44	1523214,63	5489065,00
45	1523660,00	5489759,66
46	1524152,42	5490405,00
47	1524368,33	5490670,00
48	1525000,00	5491359,80
49	1525760,00	5492058,46
50	1526565,00	5492680,64
51	1527471,89	5493260,00
52	1528425,79	5493755,00
53	1529400,07	5494155,00
54	1530394,53	5494465,00
55	1531429,82	5494690,00
56	1532118,26	5494780,00
57	1532410,00	5494813,13
58	1533440,00	5494858,01
59	1534485,00	5494812,49
60	1535453,40	5494690,00
61	1536680,00	5494404,75
62	1537508,40	5494136,83

Обозначение характерных точек границ	Координаты МСК-87 зона 5	
	X	Y
63	1537896,45	5493988,16
64	1538655,78	5493650,59
65	1538792,27	5494095,74
66	1538003,43	5494440,90
67	1537600,46	5494592,63
68	1536650,00	5494894,34
69	1535578,31	5495135,00
70	1534550,00	5495270,41
71	1533445,00	5495318,19
72	1532331,85	5495270,00
73	1531306,43	5495135,00
74	1530225,00	5494891,83
1	1529160,53	5494555,00
Сектор 30		
Набс от 120 м до 124 м		
1	1529065,00	5495006,23
2	1528395,00	5494735,32
3	1527974,39	5494555,00
4	1527033,11	5494065,00
5	1526120,51	5493485,00
6	1525180,00	5492771,30
7	1524354,00	5492010,00
8	1523615,00	5491203,98
9	1522900,00	5490273,13
10	1522280,00	5489290,49
11	1521796,53	5488350,00
12	1521610,00	5487908,38
13	1521340,00	5487236,84
14	1521030,00	5486249,09
15	1520805,00	5485234,18
16	1520648,71	5484065,00
17	1520599,91	5482965,00
18	1520647,20	5481810,00
19	1520805,00	5480624,02
20	1521030,00	5479609,11
21	1521385,00	5478494,65
22	1521655,00	5477842,81
23	1521799,93	5477500,00

Обозначение характерных точек границ	Координаты МСК-87 зона 5	
	X	Y
24	1522320,00	5476497,37
25	1522905,00	5475579,10
26	1523297,99	5475067,17
27	1523661,02	5475348,26
28	1523260,00	5475874,14
29	1522680,00	5476795,55
30	1522235,00	5477650,39
31	1521919,93	5478400,00
32	1521802,93	5478695,00
33	1521475,00	5479719,20
34	1521250,00	5480732,49
35	1521103,82	5481850,00
36	1521059,80	5483000,00
37	1521104,67	5484020,00
38	1521250,00	5485125,71
39	1521475,00	5486139,01
40	1521795,61	5487145,00
41	1522010,00	5487680,41
42	1522235,00	5488207,82
43	1522680,00	5489066,33
44	1523260,00	5489984,06
45	1523953,62	5490895,00
46	1524688,61	5491700,00
47	1525490,00	5492428,62
48	1526340,00	5493085,03
49	1527256,44	5493665,00
50	1527590,00	5493841,24
51	1528197,72	5494155,00
52	1529160,53	5494555,00
53	1530225,00	5494891,83
54	1531306,43	5495135,00
55	1532331,85	5495270,00
56	1533445,00	5495318,19
57	1534550,00	5495270,41
58	1535578,31	5495135,00
59	1536650,00	5494894,34
60	1537600,46	5494592,63
61	1538003,43	5494440,90

Обозначение характерных точек границ	Координаты МСК-87 зона 5	
	X	Y
62	1538792,27	5494095,74
63	1538885,48	5494399,73
64	1538919,53	5494542,58
65	1538101,11	5494894,23
66	1537683,29	5495048,76
67	1536687,91	5495360,00
68	1535668,37	5495585,00
69	1534565,00	5495725,72
70	1533445,00	5495774,74
71	1532320,00	5495725,93
72	1531216,18	5495585,00
73	1530033,43	5495315,00
1	1529065,00	5495006,23
Сектор 31		
Набс от 124 м до 128 м		
1	1528938,74	5495450,00
2	1528166,26	5495135,00
3	1527815,00	5494985,89
4	1526809,77	5494465,00
5	1525895,00	5493887,48
6	1524898,08	5493130,00
7	1524035,29	5492335,00
8	1523260,00	5491494,39
9	1522545,00	5490565,23
10	1521920,00	5489585,24
11	1521385,00	5488558,44
12	1521205,00	5488130,31
13	1520940,00	5487485,86
14	1520580,00	5486340,01
15	1520353,88	5485315,00
16	1520190,78	5484090,00
17	1520144,60	5483040,00
18	1520190,58	5481770,00
19	1520355,69	5480535,00
20	1520580,00	5479523,20
21	1520940,00	5478372,35
22	1521385,00	5477299,77
23	1521920,00	5476272,96

Обозначение характерных точек границ	Координаты МСК-87 зона 5	
	X	Y
24	1522455,00	5475433,18
25	1522545,00	5475292,98
26	1522935,03	5474786,13
27	1523297,99	5475067,17
28	1522905,00	5475579,10
29	1522320,00	5476497,37
30	1521799,93	5477500,00
31	1521655,00	5477842,81
32	1521385,00	5478494,65
33	1521030,00	5479609,11
34	1520805,00	5480624,02
35	1520647,20	5481810,00
36	1520599,91	5482965,00
37	1520648,71	5484065,00
38	1520805,00	5485234,18
39	1521030,00	5486249,09
40	1521340,00	5487236,84
41	1521610,00	5487908,38
42	1521796,53	5488350,00
43	1522280,00	5489290,49
44	1522900,00	5490273,13
45	1523615,00	5491203,98
46	1524354,00	5492010,00
47	1525180,00	5492771,30
48	1526120,51	5493485,00
49	1527033,11	5494065,00
50	1527974,39	5494555,00
51	1528395,00	5494735,32
52	1529065,00	5495006,23
53	1530033,43	5495315,00
54	1531216,18	5495585,00
55	1532320,00	5495725,93
56	1533445,00	5495774,74
57	1534565,00	5495725,72
58	1535668,37	5495585,00
59	1536687,91	5495360,00
60	1537683,29	5495048,76
61	1538101,11	5494894,23

Обозначение характерных точек границ	Координаты МСК-87 зона 5	
	X	Y
62	1538919,53	5494542,58
63	1538991,89	5494846,25
64	1539044,28	5494992,77
65	1538196,51	5495351,58
66	1537325,89	5495650,67
67	1536796,38	5495805,00
68	1535781,46	5496030,00
69	1534605,00	5496182,34
70	1533445,00	5496233,11
71	1532280,00	5496182,55
72	1531106,58	5496030,00
73	1529921,94	5495760,00
1	1528938,74	5495450,00
Сектор 32		
Набс от 128 м до 132 м		
1	1529826,31	5496210,00
2	1528697,06	5495850,00
3	1527945,00	5495540,28
4	1527623,77	5495405,00
5	1526565,00	5494851,44
6	1525540,30	5494200,00
7	1524555,00	5493441,08
8	1523705,00	5492657,84
9	1522900,00	5491779,34
10	1522145,00	5490790,70
11	1521520,00	5489809,50
12	1520985,00	5488781,77
13	1520895,00	5488576,92
14	1520490,00	5487583,52
15	1520224,04	5486745,00
16	1520135,00	5486443,48
17	1519910,00	5485428,57
18	1519735,00	5484174,30
19	1519684,92	5483005,00
20	1519735,00	5481683,90
21	1519910,00	5480429,64
22	1520135,00	5479414,73
23	1520535,00	5478153,48

Обозначение характерных точек границ	Координаты МСК-87 зона 5	
	X	Y
24	1520985,00	5477076,43
25	1521520,00	5476048,81
26	1521745,34	5475715,00
27	1522145,00	5475067,51
28	1522573,60	5474506,28
29	1522935,03	5474786,13
30	1522545,00	5475292,98
31	1522455,00	5475433,18
32	1521920,00	5476272,96
33	1521385,00	5477299,77
34	1520940,00	5478372,35
35	1520580,00	5479523,20
36	1520355,69	5480535,00
37	1520190,58	5481770,00
38	1520144,60	5483040,00
39	1520190,78	5484090,00
40	1520353,88	5485315,00
41	1520580,00	5486340,01
42	1520940,00	5487485,86
43	1521205,00	5488130,31
44	1521385,00	5488558,44
45	1521920,00	5489585,24
46	1522545,00	5490565,23
47	1523260,00	5491494,39
48	1524035,29	5492335,00
49	1524898,08	5493130,00
50	1525895,00	5493887,48
51	1526809,77	5494465,00
52	1527815,00	5494985,89
53	1528166,26	5495135,00
54	1528938,74	5495450,00
55	1529921,94	5495760,00
56	1531106,58	5496030,00
57	1532280,00	5496182,55
58	1533445,00	5496233,11
59	1534605,00	5496182,34
60	1535781,46	5496030,00
61	1536796,38	5495805,00

Обозначение характерных точек границ	Координаты МСК-87 зона 5	
	X	Y
62	1537325,89	5495650,67
63	1538196,51	5495351,58
64	1539044,28	5494992,77
65	1539211,55	5495421,75
66	1538333,09	5495791,00
67	1537885,48	5495952,38
68	1537077,60	5496200,00
69	1535867,38	5496480,00
70	1534640,00	5496639,30
71	1533445,00	5496691,48
72	1532235,00	5496638,55
73	1531020,66	5496480,00
1	1529826,31	5496210,00
Сектор 33		
Набс от 132 м до 136 м		
1	1528570,00	5496295,10
2	1527497,72	5495850,00
3	1527145,00	5495672,32
4	1526295,00	5495226,62
5	1525745,54	5494865,00
6	1525309,44	5494600,00
7	1524318,92	5493840,00
8	1523392,09	5492995,00
9	1522545,00	5492069,69
10	1521784,97	5491075,00
11	1521115,00	5490023,23
12	1520490,00	5488797,71
13	1520090,00	5487827,03
14	1519735,00	5486711,82
15	1519464,77	5485540,00
16	1519420,00	5485289,97
17	1519277,55	5484170,00
18	1519224,81	5482965,00
19	1519277,35	5481690,00
20	1519420,00	5480568,24
21	1519465,00	5480321,17
22	1519735,00	5479146,39
23	1520090,00	5478031,18

Обозначение характерных точек границ	Координаты МСК-87 зона 5	
	X	Y
24	1520310,00	5477497,53
25	1520580,00	5476862,70
26	1521115,00	5475834,98
27	1521761,53	5474820,00
28	1522212,33	5474226,55
29	1522573,60	5474506,28
30	1522145,00	5475067,51
31	1521745,34	5475715,00
32	1521520,00	5476048,81
33	1520985,00	5477076,43
34	1520535,00	5478153,48
35	1520135,00	5479414,73
36	1519910,00	5480429,64
37	1519735,00	5481683,90
38	1519684,92	5483005,00
39	1519735,00	5484174,30
40	1519910,00	5485428,57
41	1520135,00	5486443,48
42	1520224,04	5486745,00
43	1520490,00	5487583,52
44	1520895,00	5488576,92
45	1520985,00	5488781,77
46	1521520,00	5489809,50
47	1522145,00	5490790,70
48	1522900,00	5491779,34
49	1523705,00	5492657,84
50	1524555,00	5493441,08
51	1525540,30	5494200,00
52	1526565,00	5494851,44
53	1527623,77	5495405,00
54	1527945,00	5495540,28
55	1528697,06	5495850,00
56	1529826,31	5496210,00
57	1531020,66	5496480,00
58	1532235,00	5496638,55
59	1533445,00	5496691,48
60	1534640,00	5496639,30
61	1535867,38	5496480,00

Обозначение характерных точек границ	Координаты МСК-87 зона 5	
	X	Y
62	1537077,60	5496200,00
63	1537885,48	5495952,38
64	1538333,09	5495791,00
65	1539211,55	5495421,75
66	1539400,77	5495835,99
67	1538028,70	5496384,99
68	1537180,00	5496648,05
69	1535998,40	5496920,00
70	1534685,00	5497100,28
71	1533445,00	5497149,92
72	1532198,77	5497100,00
73	1530895,00	5496921,15
74	1529714,82	5496655,00
1	1528570,00	5496295,10
Сектор 34		
Набс от 136 м до 140 м		
1	1528477,42	5496745,00
2	1527815,00	5496478,03
3	1527278,28	5496255,00
4	1526149,37	5495670,00
5	1525045,00	5494969,86
6	1524035,84	5494200,00
7	1523056,21	5493305,00
8	1522190,00	5492359,27
9	1521385,00	5491303,65
10	1520715,00	5490246,56
11	1520135,00	5489132,11
12	1519864,91	5488485,00
13	1519644,33	5487950,00
14	1519268,73	5486745,00
15	1519020,00	5485645,51
16	1518975,00	5485418,19
17	1518820,94	5484210,00
18	1518764,92	5482930,00
19	1518820,73	5481650,00
20	1518975,00	5480440,01
21	1519020,00	5480212,70
22	1519265,03	5479130,00

Обозначение характерных точек границ	Координаты МСК-87 зона 5	
	X	Y
23	1519644,84	5477910,00
24	1520135,00	5476725,97
25	1520715,00	5475611,65
26	1521430,00	5474489,39
27	1521535,30	5474356,84
28	1522090,00	5474131,83
29	1522212,33	5474226,55
30	1521761,53	5474820,00
31	1521115,00	5475834,98
32	1520580,00	5476862,70
33	1520310,00	5477497,53
34	1520090,00	5478031,18
35	1519735,00	5479146,39
36	1519465,00	5480321,17
37	1519420,00	5480568,24
38	1519277,35	5481690,00
39	1519224,81	5482965,00
40	1519277,55	5484170,00
41	1519420,00	5485289,97
42	1519464,77	5485540,00
43	1519735,00	5486711,82
44	1520090,00	5487827,03
45	1520490,00	5488797,71
46	1521115,00	5490023,23
47	1521784,97	5491075,00
48	1522545,00	5492069,69
49	1523392,09	5492995,00
50	1524318,92	5493840,00
51	1525309,44	5494600,00
52	1525745,54	5494865,00
53	1526295,00	5495226,62
54	1527145,00	5495672,32
55	1527497,72	5495850,00
56	1528570,00	5496295,10
57	1529714,82	5496655,00
58	1530895,00	5496921,15
59	1532198,77	5497100,00
60	1533445,00	5497149,92

Обозначение характерных точек границ	Координаты МСК-87 зона 5	
	X	Y
61	1534685,00	5497100,28
62	1535998,40	5496920,00
63	1537180,00	5496648,05
64	1538028,70	5496384,99
65	1538947,59	5496035,72
66	1539400,77	5495835,99
67	1539588,53	5496247,02
68	1538651,90	5496640,95
69	1537692,19	5496968,57
70	1537293,42	5497095,00
71	1535995,00	5497384,80
72	1534815,00	5497545,16
73	1533445,00	5497608,21
74	1532070,55	5497545,00
75	1530895,00	5497385,89
76	1529600,00	5497100,26
1	1528477,42	5496745,00
Сектор 35		
Набс от 140 м до 142,8 м		
1	1524610,24	5495051,99
2	1524053,69	5494623,55
3	1523796,15	5494414,69
4	1523517,71	5494172,49
5	1523027,89	5493722,82
6	1522662,10	5493357,44
7	1522387,49	5493060,00
8	1521969,37	5492589,96
9	1521783,98	5492361,91
10	1521643,24	5492188,78
11	1521331,14	5491776,59
12	1521135,00	5491500,00
13	1521033,43	5491353,90
14	1520750,46	5490921,19
15	1520410,00	5490350,00
16	1520230,08	5490027,82
17	1519921,69	5489416,61
18	1519772,48	5489100,73
19	1519567,91	5488625,90

Обозначение характерных точек границ	Координаты МСК-87 зона 5	
	X	Y
20	1519379,83	5488144,31
21	1519208,45	5487656,53
22	1519053,99	5487163,12
23	1518916,62	5486664,69
24	1518796,51	5486161,82
25	1518693,81	5485655,11
26	1518608,62	5485145,16
27	1518541,07	5484632,58
28	1518491,21	5484117,97
29	1518475,00	5483690,21
30	1518444,38	5483091,55
31	1518448,37	5482568,13
32	1518469,72	5482051,56
33	1518493,24	5481741,65
34	1518565,73	5481022,15
35	1518613,84	5480692,06
36	1518785,15	5479758,83
37	1518980,54	5478950,00
38	1519113,19	5478498,85
39	1519200,43	5478232,98
40	1519431,87	5477578,18
41	1519647,05	5477043,23
42	1519858,09	5476571,24
43	1520336,38	5475635,98
44	1520878,95	5474736,48
45	1521076,67	5474455,28
46	1521533,54	5474359,06
47	1521430,00	5474489,39
48	1520715,00	5475611,65
49	1520135,00	5476725,97
50	1519644,84	5477910,00
51	1519265,03	5479130,00
52	1519020,00	5480212,70
53	1518975,00	5480440,01
54	1518820,73	5481650,00
55	1518764,92	5482930,00
56	1518820,94	5484210,00
57	1518975,00	5485418,19

Обозначение характерных точек границ	Координаты МСК-87 зона 5	
	X	Y
58	1519020,00	5485645,51
59	1519268,73	5486745,00
60	1519644,33	5487950,00
61	1519864,91	5488485,00
62	1520135,00	5489132,11
63	1520715,00	5490246,56
64	1521385,00	5491303,65
65	1522190,00	5492359,27
66	1523056,21	5493305,00
67	1524035,84	5494200,00
68	1525045,00	5494969,86
69	1526149,37	5495670,00
70	1527278,28	5496255,00
71	1527815,00	5496478,03
72	1528477,42	5496745,00
73	1529600,00	5497100,26
74	1530895,00	5497385,89
75	1532070,55	5497545,00
76	1533445,00	5497608,21
77	1534815,00	5497545,16
78	1535995,00	5497384,80
79	1537293,42	5497095,00
80	1537692,19	5496968,57
81	1538651,90	5496640,95
82	1539588,53	5496247,02
83	1539818,52	5496750,50
84	1538988,35	5496999,64
85	1537973,43	5497228,91
86	1536971,38	5497508,46
87	1535952,37	5497717,89
88	1534921,29	5497856,18
89	1534402,77	5497898,43
90	1533883,10	5497922,68
91	1532842,81	5497917,05
92	1531805,40	5497839,33
93	1530775,88	5497689,90
94	1529759,19	5497469,46
95	1529257,19	5497332,94

Обозначение характерных точек границ	Координаты МСК-87 зона 5	
	X	Y
96	1528268,89	5497008,10
97	1527305,49	5496615,54
98	1526371,61	5496157,14
99	1525917,16	5495903,94
100	1525035,94	5495351,03
1	1524610,24	5495051,99
Сектор 36		
Набс от 28 м до 32 м		
1	1534490,00	5480682,84
2	1534090,00	5480890,18
3	1533810,00	5481122,62
4	1533445,00	5481084,23
5	1533125,00	5481111,38
6	1532810,00	5481194,82
7	1532545,00	5481316,55
8	1532235,00	5481532,43
9	1531920,00	5481884,04
10	1531711,65	5482295,00
11	1531635,42	5482571,64
12	1531191,50	5482456,25
13	1531295,00	5482092,19
14	1531475,00	5481729,30
15	1531680,00	5481448,22
16	1531965,00	5481159,70
17	1532320,00	5480917,42
18	1532635,00	5480771,46
19	1533215,00	5480637,65
20	1533665,00	5480637,25
21	1534180,00	5480315,59
22	1534755,00	5480135,92
23	1535180,00	5480099,20
24	1535795,00	5480180,21
25	1536190,00	5480321,69
26	1536554,16	5480535,00
27	1537007,04	5480950,00
28	1537249,46	5481295,00
29	1537426,49	5481675,00
30	1537533,66	5482075,00

Обозначение характерных точек границ	Координаты МСК-87 зона 5	
	X	Y
31	1537559,91	5482715,00
32	1537488,99	5483115,00
33	1537415,68	5483340,00
34	1537360,87	5483443,23
35	1536996,91	5483283,91
36	1536951,34	5483272,35
37	1536932,34	5483267,53
38	1537048,77	5482985,00
39	1537111,79	5482495,00
40	1537085,00	5482174,56
41	1536995,00	5481829,53
42	1536843,47	5481505,00
43	1536550,00	5481129,05
44	1536280,00	5480899,57
45	1535990,00	5480736,58
46	1535520,00	5480588,29
47	1535180,00	5480557,57
48	1534845,00	5480585,76
1	1534490,00	5480682,84
Сектор 37		
Набс от 4 м до 8 м		
1	1532290,48	5483231,82
2	1532142,40	5482703,13
3	1532529,17	5482811,98
1	1532290,48	5483231,82
Сектор 38		
Набс от 8 м до 12 м		
1	1532115,75	5483538,50
2	1531868,95	5482665,00
3	1531875,00	5482634,95
4	1532079,27	5482685,00
5	1532142,40	5482703,13
6	1532290,48	5483231,82
1	1532115,75	5483538,50
Сектор 39		
Набс от 12 м до 16 м		
1	1531875,00	5482634,95
2	1531868,95	5482665,00

Обозначение характерных точек границ	Координаты МСК-87 зона 5	
	X	Y
3	1532115,75	5483538,50
4	1531936,16	5483847,57
5	1531587,65	5482559,07
1	1531875,00	5482634,95
Сектор 40		
Набс от 16 м до 20 м		
1	1531760,00	5484151,16
2	1531310,86	5482487,64
3	1531587,65	5482559,07
4	1531936,16	5483847,57
1	1531760,00	5484151,16
Сектор 41		
Набс от 20 м до 24 м		
1	1531310,86	5482487,64
2	1531760,00	5484151,16
3	1531585,00	5484459,02
4	1531300,00	5483406,70
5	1531280,00	5483352,04
6	1531294,95	5483260,00
7	1531235,00	5483184,88
8	1531225,06	5483130,00
9	1531031,42	5482414,06
1	1531310,86	5482487,64
Сектор 42		
Набс до 9,76 м		
1	1531294,95	5483260,00
2	1531280,00	5483352,04
3	1531210,00	5483402,37
4	1531110,00	5483385,12
5	1531064,40	5483320,00
6	1531075,28	5483235,00
7	1531155,00	5483173,91
8	1531235,00	5483184,88
1	1531294,95	5483260,00
Сектор 43		
Набс от 24 м до 28 м		
1	1531235,00	5483184,88
2	1531155,00	5483173,91

Обозначение характерных точек границ	Координаты МСК-87 зона 5	
	X	Y
3	1531075,28	5483235,00
4	1531064,40	5483320,00
5	1531110,00	5483385,12
6	1531210,00	5483402,37
7	1531280,00	5483352,04
8	1531300,00	5483406,70
9	1531585,00	5484459,02
10	1531530,00	5484558,92
11	1531225,00	5483543,57
12	1531110,00	5483534,19
13	1531020,00	5483488,86
14	1530929,45	5483345,00
15	1530930,00	5483227,81
16	1530975,00	5483134,43
17	1531115,16	5483040,00
18	1530939,17	5482389,43
19	1531031,42	5482414,06
20	1531225,06	5483130,00
1	1531235,00	5483184,88
Сектор 44		
Набс от 56 м до 60 м		
1	1527985,57	5483660,00
2	1527945,00	5483337,19
3	1527945,00	5482521,02
4	1528035,00	5481863,36
5	1528260,00	5481043,07
6	1528440,00	5480608,39
7	1528705,00	5480111,38
8	1528930,00	5479759,81
9	1529420,00	5479164,31
10	1529865,00	5478735,27
11	1530270,00	5478419,87
12	1530670,00	5478164,06
13	1531115,00	5477931,45
14	1531565,00	5477746,16
15	1532010,00	5477605,85
16	1532700,00	5477472,76
17	1533330,00	5477205,29

Обозначение характерных точек границ	Координаты МСК-87 зона 5	
	X	Y
18	1534180,00	5476980,07
19	1534665,00	5476914,71
20	1535180,00	5476890,65
21	1535689,68	5476915,00
22	1536190,00	5476983,34
23	1537090,00	5477227,28
24	1537543,99	5477415,00
25	1537980,00	5477642,09
26	1538390,00	5477903,32
27	1538780,00	5478198,66
28	1539140,00	5478532,97
29	1539453,41	5478870,00
30	1539766,49	5479280,00
31	1540030,00	5479694,18
32	1540256,30	5480130,00
33	1540442,30	5480580,00
34	1540681,75	5481460,00
35	1540757,60	5482005,00
36	1540778,71	5482495,00
37	1540757,52	5482985,00
38	1540683,65	5483515,00
39	1540441,84	5484410,00
40	1540308,58	5484732,14
41	1539888,84	5484547,70
42	1540018,44	5484230,00
43	1540233,44	5483430,00
44	1540301,13	5482940,00
45	1540320,34	5482495,00
46	1540300,45	5482040,00
47	1540232,66	5481550,00
48	1540011,02	5480735,00
49	1539839,34	5480320,00
50	1539405,00	5479564,85
51	1538832,30	5478870,00
52	1538125,00	5478277,42
53	1537350,00	5477830,31
54	1536935,00	5477658,56
55	1536100,00	5477432,43

Обозначение характерных точек границ	Координаты МСК-87 зона 5	
	X	Y
56	1535625,00	5477368,44
57	1535180,00	5477349,01
58	1534715,00	5477369,71
59	1534265,00	5477430,27
60	1533420,00	5477657,06
61	1532835,00	5477917,05
62	1532144,41	5478045,00
63	1531340,00	5478333,91
64	1530580,00	5478764,35
65	1530220,00	5479035,44
66	1529865,00	5479356,50
67	1529555,00	5479697,52
68	1529065,00	5480398,58
69	1528840,00	5480839,33
70	1528615,00	5481439,78
71	1528485,00	5481949,28
72	1528395,00	5482712,61
73	1528395,00	5483145,60
74	1528461,84	5483765,00
75	1528215,00	5483668,67
1	1527985,57	5483660,00
Сектор 45		
Набс от 17,15 м до 60 м		
1	1528461,84	5483765,00
2	1528525,80	5483910,00
3	1528575,58	5484050,00
4	1528566,75	5484215,00
5	1528582,59	5484300,00
6	1528405,55	5484500,00
7	1528198,61	5484605,00
8	1528058,30	5484590,00
9	1527865,00	5484488,49
10	1527730,00	5484310,29
11	1527694,42	5484155,00
12	1527709,01	5483985,00
13	1527774,02	5483835,00
14	1527985,57	5483660,00
15	1528215,00	5483668,67

Обозначение характерных точек границ	Координаты МСК-87 зона 5	
	X	Y
1	1528461,84	5483765,00
Сектор 46		
Набс от 96 м до 100 м		
1	1532660,00	5473095,62
2	1531855,00	5473348,99
3	1531495,00	5473499,28
4	1530940,00	5473623,43
5	1530180,00	5473861,48
6	1529420,00	5474172,61
7	1528615,00	5474586,58
8	1527905,00	5475039,74
9	1527235,00	5475555,25
10	1526655,00	5476086,72
11	1526230,58	5476546,02
12	1526290,72	5476364,67
13	1526592,85	5476055,61
14	1526662,50	5475945,79
15	1526669,11	5475790,71
16	1526592,11	5475524,99
17	1526964,23	5475185,00
18	1527635,00	5474669,71
19	1528395,00	5474184,21
20	1529155,00	5473788,58
21	1530045,00	5473423,89
22	1530805,00	5473184,26
23	1531355,00	5473061,46
24	1531680,00	5472924,92
25	1532525,00	5472657,58
26	1533420,00	5472459,52
27	1534290,00	5472345,65
28	1535180,00	5472311,00
29	1536100,00	5472349,56
30	1536950,00	5472462,46
31	1537810,00	5472653,12
32	1538645,00	5472914,47
33	1539480,00	5473260,33
34	1540270,00	5473671,42
35	1541020,00	5474149,27

Обозначение характерных точек границ	Координаты МСК-87 зона 5	
	X	Y
36	1541725,00	5474690,31
37	1542380,00	5475290,60
38	1542979,63	5475945,00
39	1543309,60	5476370,00
40	1543600,00	5476766,77
41	1543995,00	5477394,64
42	1544406,98	5478185,00
43	1544748,80	5479005,00
44	1545016,41	5479860,00
45	1545210,00	5480740,13
46	1545323,78	5481605,00
47	1545362,36	5482495,00
48	1545323,67	5483385,00
49	1545212,42	5484230,00
50	1545017,19	5485125,00
51	1544750,00	5485972,37
52	1544505,41	5486554,55
53	1544345,17	5486485,17
54	1544086,56	5486373,21
55	1544326,52	5485795,00
56	1544588,05	5484945,00
57	1544746,56	5484230,00
58	1544861,79	5483385,00
59	1544903,99	5482495,00
60	1544867,16	5481645,00
61	1544750,00	5480774,05
62	1544572,85	5479975,00
63	1544317,48	5479165,00
64	1543992,23	5478380,00
65	1543780,00	5477962,70
66	1543600,00	5477619,05
67	1543155,00	5476928,38
68	1542632,64	5476245,00
69	1542050,85	5475610,00
70	1541430,00	5475041,12
71	1540755,00	5474523,30
72	1540015,22	5474050,00
73	1539290,00	5473677,48

Обозначение характерных точек границ	Координаты МСК-87 зона 5	
	X	Y
74	1538500,00	5473350,48
75	1537695,00	5473096,70
76	1536865,00	5472912,81
77	1535973,40	5472800,00
78	1535180,00	5472765,36
79	1534381,84	5472800,00
80	1533490,00	5472912,84
1	1532660,00	5473095,62
Сектор 47		
Набс от 100 м до 104 м		
1	1532525,00	5472657,58
2	1531680,00	5472924,92
3	1531355,00	5473061,46
4	1530805,00	5473184,26
5	1530045,00	5473423,89
6	1529155,00	5473788,58
7	1528395,00	5474184,21
8	1527635,00	5474669,71
9	1526964,23	5475185,00
10	1526596,21	5475521,24
11	1526308,54	5475161,99
12	1526655,00	5474844,53
13	1527365,00	5474299,68
14	1528170,00	5473785,08
15	1528975,00	5473366,02
16	1529865,00	5473000,49
17	1530715,00	5472733,19
18	1531185,48	5472635,00
19	1531590,00	5472472,24
20	1532435,00	5472207,41
21	1533330,00	5472009,49
22	1534250,00	5471889,03
23	1535180,00	5471848,63
24	1536145,00	5471893,60
25	1537030,00	5472011,15
26	1537935,00	5472212,04
27	1538780,00	5472476,89
28	1539660,00	5472839,23

Обозначение характерных точек границ	Координаты МСК-87 зона 5	
	X	Y
29	1540500,00	5473274,93
30	1541280,00	5473768,66
31	1542020,00	5474339,53
32	1542700,00	5474962,62
33	1543325,00	5475644,07
34	1543886,81	5476370,00
35	1544405,28	5477190,00
36	1544824,19	5477995,00
37	1545186,39	5478870,00
38	1545243,14	5479050,00
39	1545457,55	5479735,00
40	1545658,38	5480640,00
41	1545780,00	5481561,55
42	1545819,20	5482535,00
43	1545779,62	5483430,00
44	1545662,45	5484320,00
45	1545455,51	5485260,00
46	1545173,60	5486150,00
47	1544929,58	5486738,19
48	1544767,23	5486667,90
49	1544505,41	5486554,55
50	1544750,00	5485972,37
51	1545017,19	5485125,00
52	1545212,42	5484230,00
53	1545323,67	5483385,00
54	1545362,36	5482495,00
55	1545323,78	5481605,00
56	1545210,00	5480740,13
57	1545016,41	5479860,00
58	1544748,80	5479005,00
59	1544406,98	5478185,00
60	1543995,00	5477394,64
61	1543600,00	5476766,77
62	1543309,60	5476370,00
63	1542979,63	5475945,00
64	1542380,00	5475290,60
65	1541725,00	5474690,31
66	1541020,00	5474149,27

Обозначение характерных точек границ	Координаты МСК-87 зона 5	
	X	Y
67	1540270,00	5473671,42
68	1539480,00	5473260,33
69	1538645,00	5472914,47
70	1537810,00	5472653,12
71	1536950,00	5472462,46
72	1536100,00	5472349,56
73	1535180,00	5472311,00
74	1534290,00	5472345,65
75	1533420,00	5472459,52
1	1532525,00	5472657,58
Сектор 48		
Набс от 104 м до 108 м		
1	1532435,00	5472207,41
2	1531590,00	5472472,24
3	1531185,48	5472635,00
4	1530715,00	5472733,19
5	1529865,00	5473000,49
6	1528975,00	5473366,02
7	1528170,00	5473785,08
8	1527365,00	5474299,68
9	1526655,00	5474844,53
10	1526308,54	5475161,99
11	1526302,93	5475155,00
12	1526169,02	5474932,22
13	1526117,15	5474716,53
14	1526385,00	5474474,45
15	1527055,00	5473960,34
16	1527905,00	5473410,02
17	1528795,00	5472944,52
18	1529690,00	5472575,52
19	1530490,00	5472319,14
20	1531099,56	5472180,00
21	1531365,00	5472064,08
22	1532300,00	5471768,29
23	1533278,86	5471550,00
24	1534210,00	5471432,42
25	1535175,00	5471390,27
26	1536145,00	5471432,18

Обозначение характерных точек границ	Координаты МСК-87 зона 5	
	X	Y
27	1537075,70	5471550,00
28	1538050,00	5471768,23
29	1538975,40	5472060,00
30	1539870,00	5472430,62
31	1540725,00	5472875,71
32	1541145,00	5473139,69
33	1541550,00	5473401,51
34	1542284,35	5473960,00
35	1543025,73	5474640,00
36	1543690,00	5475359,77
37	1544272,06	5476125,00
38	1544791,27	5476940,00
39	1545239,06	5477800,00
40	1545600,00	5478671,32
41	1545666,54	5478870,00
42	1545901,29	5479620,00
43	1546100,00	5480493,75
44	1546235,00	5481471,14
45	1546280,00	5482394,88
46	1546235,16	5483515,00
47	1546100,00	5484489,78
48	1545894,67	5485390,00
49	1545594,70	5486330,00
50	1545348,32	5486919,47
51	1545189,17	5486850,57
52	1544929,58	5486738,19
53	1545173,60	5486150,00
54	1545455,51	5485260,00
55	1545662,45	5484320,00
56	1545779,62	5483430,00
57	1545819,20	5482535,00
58	1545780,00	5481561,55
59	1545658,38	5480640,00
60	1545457,55	5479735,00
61	1545243,14	5479050,00
62	1545186,39	5478870,00
63	1544824,19	5477995,00
64	1544405,28	5477190,00

Обозначение характерных точек границ	Координаты МСК-87 зона 5	
	X	Y
65	1543886,81	5476370,00
66	1543325,00	5475644,07
67	1542700,00	5474962,62
68	1542020,00	5474339,53
69	1541280,00	5473768,66
70	1540500,00	5473274,93
71	1539660,00	5472839,23
72	1538780,00	5472476,89
73	1537935,00	5472212,04
74	1537030,00	5472011,15
75	1536145,00	5471893,60
76	1535180,00	5471848,63
77	1534250,00	5471889,03
78	1533330,00	5472009,49
1	1532435,00	5472207,41
Сектор 49		
Набс от 108 м до 112 м		
1	1532300,00	5471768,29
2	1531365,00	5472064,08
3	1531099,56	5472180,00
4	1530490,00	5472319,14
5	1529690,00	5472575,52
6	1528795,00	5472944,52
7	1527905,00	5473410,02
8	1527055,00	5473960,34
9	1526385,00	5474474,45
10	1526117,15	5474716,53
11	1526114,84	5474706,93
12	1526103,46	5474348,45
13	1525991,16	5474210,62
14	1526030,00	5474174,99
15	1526862,09	5473535,00
16	1527720,00	5472986,81
17	1528659,74	5472500,00
18	1529510,00	5472152,70
19	1530445,00	5471857,32
20	1530935,00	5471747,85
21	1531225,00	5471628,59

Обозначение характерных точек границ	Координаты МСК-87 зона 5	
	X	Y
22	1532035,00	5471368,31
23	1533150,00	5471110,80
24	1534170,00	5470975,80
25	1535160,00	5470933,67
26	1536190,00	5470975,78
27	1537196,65	5471110,00
28	1538166,42	5471325,00
29	1539140,00	5471632,52
30	1540065,00	5472015,87
31	1540955,00	5472479,18
32	1541280,00	5472682,74
33	1541804,40	5473020,00
34	1542606,50	5473635,00
35	1543348,89	5474315,00
36	1544032,00	5475060,00
37	1544646,03	5475860,00
38	1545187,72	5476710,00
39	1545656,04	5477610,00
40	1546041,07	5478540,00
41	1546344,85	5479505,00
42	1546562,71	5480490,00
43	1546685,15	5481415,00
44	1546730,27	5482340,70
45	1546596,84	5482477,10
46	1546368,81	5482963,05
47	1546329,93	5483098,71
48	1546309,53	5483369,92
49	1546330,46	5483561,24
50	1546403,38	5483698,31
51	1546514,11	5483860,48
52	1546635,70	5483944,13
53	1546562,52	5484500,00
54	1546344,52	5485485,00
55	1546040,60	5486445,00
56	1545768,75	5487101,49
57	1545610,98	5487033,19
58	1545348,32	5486919,47
59	1545594,70	5486330,00

Обозначение характерных точек границ	Координаты МСК-87 зона 5	
	X	Y
60	1545894,67	5485390,00
61	1546100,00	5484489,78
62	1546235,16	5483515,00
63	1546280,00	5482394,88
64	1546235,00	5481471,14
65	1546100,00	5480493,75
66	1545901,29	5479620,00
67	1545666,54	5478870,00
68	1545600,00	5478671,32
69	1545239,06	5477800,00
70	1544791,27	5476940,00
71	1544272,06	5476125,00
72	1543690,00	5475359,77
73	1543025,73	5474640,00
74	1542284,35	5473960,00
75	1541550,00	5473401,51
76	1541145,00	5473139,69
77	1540725,00	5472875,71
78	1539870,00	5472430,62
79	1538975,40	5472060,00
80	1538050,00	5471768,23
81	1537075,70	5471550,00
82	1536145,00	5471432,18
83	1535175,00	5471390,27
84	1534210,00	5471432,42
85	1533278,86	5471550,00
1	1532300,00	5471768,29
Сектор 50		
Набс от 112 м до 116 м		
1	1532035,00	5471368,31
2	1531225,00	5471628,59
3	1530935,00	5471747,85
4	1530445,00	5471857,32
5	1529510,00	5472152,70
6	1528659,74	5472500,00
7	1527720,00	5472986,81
8	1526862,09	5473535,00
9	1526030,00	5474174,99

Обозначение характерных точек границ	Координаты МСК-87 зона 5	
	X	Y
10	1525991,33	5474210,46
11	1525675,82	5473882,77
12	1525805,00	5473765,09
13	1526610,00	5473149,10
14	1527455,00	5472610,78
15	1528395,00	5472119,17
16	1529365,00	5471719,26
17	1530355,00	5471405,86
18	1530800,00	5471308,32
19	1531055,00	5471201,17
20	1532035,00	5470891,47
21	1533105,00	5470653,47
22	1534135,00	5470518,73
23	1535180,00	5470473,53
24	1536235,00	5470519,81
25	1537310,00	5470666,08
26	1538274,92	5470880,00
27	1538780,00	5471036,43
28	1539292,43	5471200,00
29	1540149,47	5471550,00
30	1541190,00	5472082,65
31	1542070,00	5472646,27
32	1542902,51	5473285,00
33	1543690,00	5474001,74
34	1544386,87	5474770,00
35	1545020,00	5475595,11
36	1545623,50	5476550,00
37	1546100,00	5477473,11
38	1546470,65	5478380,00
39	1546669,41	5479005,00
40	1546786,07	5479380,00
41	1547013,39	5480405,00
42	1547150,26	5481445,00
43	1547183,26	5482205,61
44	1546993,20	5482241,62
45	1546730,20	5482339,28
46	1546685,15	5481415,00
47	1546562,71	5480490,00

Обозначение характерных точек границ	Координаты МСК-87 зона 5	
	X	Y
48	1546344,85	5479505,00
49	1546041,07	5478540,00
50	1545656,04	5477610,00
51	1545187,72	5476710,00
52	1544646,03	5475860,00
53	1544032,00	5475060,00
54	1543348,89	5474315,00
55	1542606,50	5473635,00
56	1541804,40	5473020,00
57	1541280,00	5472682,74
58	1540955,00	5472479,18
59	1540065,00	5472015,87
60	1539140,00	5471632,52
61	1538166,42	5471325,00
62	1537196,65	5471110,00
63	1536190,00	5470975,78
64	1535160,00	5470933,67
65	1534170,00	5470975,80
66	1533150,00	5471110,80
1	1532035,00	5471368,31
Сектор 51		
Набс от 116 м до 120 м		
1	1532035,00	5470891,47
2	1531055,00	5471201,17
3	1530800,00	5471308,32
4	1530355,00	5471405,86
5	1529365,00	5471719,26
6	1528395,00	5472119,17
7	1527455,00	5472610,78
8	1526610,00	5473149,10
9	1525805,00	5473765,09
10	1525675,82	5473882,77
11	1525671,23	5473878,00
12	1525380,62	5473529,55
13	1525490,00	5473429,59
14	1526340,00	5472778,15
15	1527053,15	5472320,00
16	1527280,00	5472183,34

Обозначение характерных точек границ	Координаты МСК-87 зона 5	
	X	Y
17	1528170,00	5471720,04
18	1529155,00	5471308,43
19	1530225,00	5470966,38
20	1530665,00	5470869,13
21	1530920,00	5470762,88
22	1531900,00	5470453,89
23	1532930,00	5470221,48
24	1534090,00	5470062,33
25	1535175,00	5470015,18
26	1536280,00	5470063,85
27	1537340,00	5470204,06
28	1538425,00	5470445,93
29	1539450,00	5470769,61
30	1540450,00	5471183,82
31	1541430,00	5471695,56
32	1542335,00	5472272,24
33	1543190,00	5472928,31
34	1543995,00	5473664,84
35	1544735,00	5474471,62
36	1545397,57	5475335,00
37	1545983,59	5476255,00
38	1546487,89	5477225,00
39	1546905,00	5478234,35
40	1547229,73	5479265,00
41	1547464,73	5480325,00
42	1547602,98	5481370,00
43	1547640,76	5482195,13
44	1547183,28	5482206,03
45	1547150,26	5481445,00
46	1547013,39	5480405,00
47	1546786,07	5479380,00
48	1546669,41	5479005,00
49	1546470,65	5478380,00
50	1546100,00	5477473,11
51	1545623,50	5476550,00
52	1545020,00	5475595,11
53	1544386,87	5474770,00
54	1543690,00	5474001,74

Обозначение характерных точек границ	Координаты МСК-87 зона 5	
	X	Y
55	1542902,51	5473285,00
56	1542070,00	5472646,27
57	1541190,00	5472082,65
58	1540149,47	5471550,00
59	1539292,43	5471200,00
60	1538780,00	5471036,43
61	1538274,92	5470880,00
62	1537310,00	5470666,08
63	1536235,00	5470519,81
64	1535180,00	5470473,53
65	1534135,00	5470518,73
66	1533105,00	5470653,47
1	1532035,00	5470891,47
Сектор 52		
Набс от 120 м до 124 м		
1	1531900,00	5470453,89
2	1530920,00	5470762,88
3	1530665,00	5470869,13
4	1530225,00	5470966,38
5	1529155,00	5471308,43
6	1528170,00	5471720,04
7	1527280,00	5472183,34
8	1527053,15	5472320,00
9	1526340,00	5472778,15
10	1525490,00	5473429,59
11	1525380,73	5473529,44
12	1525074,21	5473187,49
13	1525180,00	5473090,55
14	1526070,00	5472406,17
15	1526205,00	5472318,10
16	1527010,00	5471808,35
17	1527945,00	5471320,90
18	1529020,00	5470868,69
19	1530090,00	5470528,79
20	1530525,00	5470431,19
21	1530785,00	5470325,29
22	1531810,00	5470002,11
23	1532930,00	5469752,75

Обозначение характерных точек границ	Координаты МСК-87 зона 5	
	X	Y
24	1534045,00	5469605,96
25	1535175,00	5469556,81
26	1536305,00	5469605,93
27	1537425,00	5469753,48
28	1538525,00	5469997,36
29	1539605,00	5470338,15
30	1540645,00	5470769,04
31	1541645,68	5471290,00
32	1542061,64	5471550,00
33	1542600,00	5471898,38
34	1543481,79	5472575,00
35	1544323,74	5473345,00
36	1545085,00	5474175,69
37	1545774,99	5475075,00
38	1546380,12	5476025,00
39	1546905,00	5477035,37
40	1547331,49	5478065,00
41	1547643,90	5479050,00
42	1547915,00	5480240,30
43	1548065,00	5481399,46
44	1548099,26	5482184,22
45	1547640,76	5482195,13
46	1547602,98	5481370,00
47	1547464,73	5480325,00
48	1547229,73	5479265,00
49	1546905,00	5478234,35
50	1546487,89	5477225,00
51	1545983,59	5476255,00
52	1545397,57	5475335,00
53	1544735,00	5474471,62
54	1543995,00	5473664,84
55	1543190,00	5472928,31
56	1542335,00	5472272,24
57	1541430,00	5471695,56
58	1540450,00	5471183,82
59	1539450,00	5470769,61
60	1538425,00	5470445,93
61	1537340,00	5470204,06

Обозначение характерных точек границ	Координаты МСК-87 зона 5	
	X	Y
62	1536280,00	5470063,85
63	1535175,00	5470015,18
64	1534090,00	5470062,33
65	1532930,00	5470221,48
1	1531900,00	5470453,89
Сектор 53		
Набс от 124 м до 128 м		
1	1531810,00	5470002,11
2	1530785,00	5470325,29
3	1530525,00	5470431,19
4	1530090,00	5470528,79
5	1529020,00	5470868,69
6	1527945,00	5471320,90
7	1527010,00	5471808,35
8	1526205,00	5472318,10
9	1526070,00	5472406,17
10	1525180,00	5473090,55
11	1525074,21	5473187,49
12	1524768,53	5472846,49
13	1524865,00	5472758,09
14	1525308,89	5472410,00
15	1525805,00	5472033,47
16	1526655,00	5471491,55
17	1527815,00	5470872,32
18	1528885,00	5470428,95
19	1530000,00	5470077,42
20	1530395,00	5469990,80
21	1530650,00	5469887,71
22	1531680,00	5469562,95
23	1532840,00	5469303,34
24	1534000,00	5469150,00
25	1535160,00	5469099,44
26	1536345,00	5469149,31
27	1537505,00	5469302,17
28	1538645,00	5469553,79
29	1539765,00	5469908,77
30	1540841,40	5470355,00
31	1541145,00	5470510,44

Обозначение характерных точек границ	Координаты МСК-87 зона 5	
	X	Y
32	1541875,00	5470893,16
33	1542772,65	5471460,00
34	1543781,45	5472225,00
35	1544646,90	5473020,00
36	1545427,80	5473870,00
37	1546145,00	5474798,03
38	1546779,25	5475800,00
39	1547317,66	5476835,00
40	1547762,94	5477910,00
41	1548121,27	5479050,00
42	1548367,35	5480165,00
43	1548519,50	5481320,00
44	1548557,05	5482173,33
45	1548099,26	5482184,22
46	1548065,00	5481399,46
47	1547915,00	5480240,30
48	1547643,90	5479050,00
49	1547331,49	5478065,00
50	1546905,00	5477035,37
51	1546380,12	5476025,00
52	1545774,99	5475075,00
53	1545085,00	5474175,69
54	1544323,74	5473345,00
55	1543481,79	5472575,00
56	1542600,00	5471898,38
57	1542061,64	5471550,00
58	1541645,68	5471290,00
59	1540645,00	5470769,04
60	1539605,00	5470338,15
61	1538525,00	5469997,36
62	1537425,00	5469753,48
63	1536305,00	5469605,93
64	1535175,00	5469556,81
65	1534045,00	5469605,96
66	1532930,00	5469752,75
1	1531810,00	5470002,11
Сектор 54		
Набс от 128 м до 132 м		

Обозначение характерных точек границ	Координаты МСК-87 зона 5	
	X	Y
1	1531680,00	5469562,95
2	1530650,00	5469887,71
3	1530395,00	5469990,80
4	1530000,00	5470077,42
5	1528885,00	5470428,95
6	1527815,00	5470872,32
7	1526655,00	5471491,55
8	1525805,00	5472033,47
9	1525308,89	5472410,00
10	1524865,00	5472758,09
11	1524768,53	5472846,49
12	1524463,33	5472506,03
13	1524600,00	5472380,89
14	1525580,00	5471633,44
15	1526565,00	5471006,76
16	1527590,00	5470473,18
17	1528716,88	5470000,00
18	1529865,00	5469639,43
19	1530283,92	5469545,00
20	1530430,00	5469477,42
21	1531590,00	5469111,41
22	1532660,00	5468869,60
23	1533910,00	5468699,98
24	1535175,00	5468640,08
25	1536440,49	5468700,00
26	1537693,89	5468870,00
27	1538780,00	5469115,82
28	1539920,00	5469477,31
29	1541030,00	5469937,09
30	1541280,00	5470064,46
31	1542105,00	5470496,70
32	1543120,00	5471143,32
33	1544080,48	5471880,00
34	1544970,07	5472695,00
35	1545790,00	5473589,69
36	1546526,45	5474550,00
37	1547178,39	5475575,00
38	1547734,62	5476645,00

Обозначение характерных точек границ	Координаты МСК-87 зона 5	
	X	Y
39	1548200,00	5477773,03
40	1548560,39	5478915,00
41	1548780,00	5479888,04
42	1548825,00	5480132,14
43	1548976,12	5481280,00
44	1549014,94	5482162,43
45	1548557,05	5482173,33
46	1548519,50	5481320,00
47	1548367,35	5480165,00
48	1548121,27	5479050,00
49	1547762,94	5477910,00
50	1547317,66	5476835,00
51	1546779,25	5475800,00
52	1546145,00	5474798,03
53	1545427,80	5473870,00
54	1544646,90	5473020,00
55	1543781,45	5472225,00
56	1542772,65	5471460,00
57	1541875,00	5470893,16
58	1541145,00	5470510,44
59	1540841,40	5470355,00
60	1539765,00	5469908,77
61	1538645,00	5469553,79
62	1537505,00	5469302,17
63	1536345,00	5469149,31
64	1535160,00	5469099,44
65	1534000,00	5469150,00
66	1532840,00	5469303,34
1	1531680,00	5469562,95
Сектор 55		
Набс от 132 м до 136 м		
1	1531590,00	5469111,41
2	1530430,00	5469477,42
3	1530283,92	5469545,00
4	1529865,00	5469639,43
5	1528716,88	5470000,00
6	1527590,00	5470473,18
7	1526565,00	5471006,76

Обозначение характерных точек границ	Координаты МСК-87 зона 5	
	X	Y
8	1525580,00	5471633,44
9	1524600,00	5472380,89
10	1524463,33	5472506,03
11	1524159,11	5472166,64
12	1524303,63	5472035,00
13	1525270,00	5471289,58
14	1526295,00	5470634,99
15	1527410,00	5470050,62
16	1528570,00	5469568,11
17	1529690,00	5469214,46
18	1530110,00	5469116,05
19	1530393,04	5469005,00
20	1531455,00	5468673,59
21	1532660,00	5468405,15
22	1533930,00	5468236,11
23	1535175,00	5468181,72
24	1536425,00	5468236,08
25	1537665,00	5468399,55
26	1538880,00	5468668,91
27	1540097,07	5469050,00
28	1541235,00	5469524,77
29	1542334,56	5470100,00
30	1543385,00	5470769,19
31	1544350,27	5471505,00
32	1545300,00	5472376,84
33	1546145,00	5473296,90
34	1546905,00	5474291,92
35	1547580,12	5475355,00
36	1548155,72	5476460,00
37	1548555,00	5477445,51
38	1548600,00	5477525,51
39	1548995,00	5478771,60
40	1549270,00	5480005,14
41	1549433,35	5481245,00
42	1549451,73	5481675,88
43	1549396,43	5481751,06
44	1549379,90	5481888,41
45	1549436,36	5482055,21

Обозначение характерных точек границ	Координаты МСК-87 зона 5	
	X	Y
46	1549535,72	5482150,04
47	1549019,59	5482162,32
48	1549014,94	5482162,43
49	1548976,12	5481280,00
50	1548825,00	5480132,14
51	1548780,00	5479888,04
52	1548560,39	5478915,00
53	1548200,00	5477773,03
54	1547734,62	5476645,00
55	1547178,39	5475575,00
56	1546526,45	5474550,00
57	1545790,00	5473589,69
58	1544970,07	5472695,00
59	1544080,48	5471880,00
60	1543120,00	5471143,32
61	1542105,00	5470496,70
62	1541280,00	5470064,46
63	1541030,00	5469937,09
64	1539920,00	5469477,31
65	1538780,00	5469115,82
66	1537693,89	5468870,00
67	1536440,49	5468700,00
68	1535175,00	5468640,08
69	1533910,00	5468699,98
70	1532660,00	5468869,60
1	1531590,00	5469111,41
Сектор 56		
Набс от 136 м до 140 м		
1	1530393,04	5469005,00
2	1530110,00	5469116,05
3	1529690,00	5469214,46
4	1528570,00	5469568,11
5	1527410,00	5470050,62
6	1526295,00	5470634,99
7	1525270,00	5471289,58
8	1524303,63	5472035,00
9	1524159,11	5472166,64
10	1523853,59	5471825,82

Обозначение характерных точек границ	Координаты МСК-87 зона 5	
	X	Y
11	1524020,00	5471671,53
12	1524290,00	5471477,02
13	1525000,00	5470919,55
14	1526070,00	5470235,35
15	1527235,00	5469625,46
16	1528395,00	5469144,94
17	1529645,00	5468748,98
18	1529975,00	5468676,64
19	1530115,00	5468616,58
20	1531320,00	5468236,00
21	1532570,00	5467956,05
22	1533890,00	5467779,50
23	1535175,00	5467723,35
24	1536465,00	5467779,47
25	1537745,00	5467948,24
26	1539005,00	5468228,04
27	1540230,00	5468614,41
28	1541190,00	5469004,99
29	1541420,00	5469107,42
30	1542560,00	5469700,86
31	1543600,00	5470360,01
32	1544675,00	5471182,40
33	1545621,61	5472050,00
34	1546491,94	5473000,00
35	1547266,94	5474005,00
36	1547965,00	5475103,51
37	1548562,26	5476250,00
38	1548691,83	5476550,00
39	1549055,23	5477440,00
40	1549440,00	5478660,11
41	1549721,29	5479925,00
42	1549885,00	5481166,98
43	1549889,56	5481266,31
44	1549767,74	5481348,79
45	1549451,65	5481673,97
46	1549433,35	5481245,00
47	1549270,00	5480005,14
48	1548995,00	5478771,60

Обозначение характерных точек границ	Координаты МСК-87 зона 5	
	X	Y
49	1548600,00	5477525,51
50	1548555,00	5477445,51
51	1548155,72	5476460,00
52	1547580,12	5475355,00
53	1546905,00	5474291,92
54	1546145,00	5473296,90
55	1545300,00	5472376,84
56	1544350,27	5471505,00
57	1543385,00	5470769,19
58	1542334,56	5470100,00
59	1541235,00	5469524,77
60	1540097,07	5469050,00
61	1538880,00	5468668,91
62	1537665,00	5468399,55
63	1536425,00	5468236,08
64	1535175,00	5468181,72
65	1533930,00	5468236,11
66	1532660,00	5468405,15
67	1531455,00	5468673,59
1	1530393,04	5469005,00
Сектор 57		
Набс от 140 м до 142,8 м		
1	1526070,00	5470235,35
2	1525000,00	5470919,55
3	1524290,00	5471477,02
4	1524020,00	5471671,53
5	1523853,59	5471825,82
6	1523634,43	5471581,33
7	1524452,70	5470922,60
8	1525315,06	5470322,76
9	1526217,29	5469784,74
10	1527154,96	5469311,19
11	1527635,65	5469099,32
12	1528617,82	5468726,72
13	1529623,65	5468423,77
14	1530648,22	5468191,96
15	1531650,44	5467912,36
16	1532669,63	5467702,92

Обозначение характерных точек границ	Координаты МСК-87 зона 5	
	X	Y
17	1533700,89	5467564,63
18	1534219,50	5467522,40
19	1535259,55	5467491,99
20	1536299,20	5467533,75
21	1536817,31	5467581,65
22	1537333,45	5467647,49
23	1538357,34	5467832,66
24	1539365,92	5468088,35
25	1539862,95	5468242,28
26	1540839,52	5468601,37
27	1541317,87	5468806,10
28	1542251,85	5469264,69
29	1542706,35	5469518,01
30	1543587,63	5470071,14
31	1544428,45	5470684,04
32	1545224,75	5471353,76
33	1545605,01	5471708,92
34	1546327,44	5472457,73
35	1546996,21	5473254,83
36	1547608,12	5474096,37
37	1548160,22	5474978,30
38	1548649,86	5475896,38
39	1549074,66	5476846,20
40	1549432,60	5477823,19
41	1549721,96	5478822,64
42	1549941,32	5479839,74
43	1550089,65	5480869,60
44	1550120,48	5481183,66
45	1549965,08	5481221,25
46	1549889,57	5481266,39
47	1549885,00	5481166,98
48	1549721,29	5479925,00
49	1549440,00	5478660,11
50	1549055,23	5477440,00
51	1548691,83	5476550,00
52	1548562,26	5476250,00
53	1547965,00	5475103,51
54	1547266,94	5474005,00

Обозначение характерных точек границ	Координаты МСК-87 зона 5	
	X	Y
55	1546491,94	5473000,00
56	1545621,61	5472050,00
57	1544675,00	5471182,40
58	1543600,00	5470360,01
59	1542560,00	5469700,86
60	1541420,00	5469107,42
61	1541190,00	5469004,99
62	1540230,00	5468614,41
63	1539005,00	5468228,04
64	1537745,00	5467948,24
65	1536465,00	5467779,47
66	1535175,00	5467723,35
67	1533890,00	5467779,50
68	1532570,00	5467956,05
69	1531320,00	5468236,00
70	1530115,00	5468616,58
71	1529975,00	5468676,64
72	1529645,00	5468748,98
73	1528395,00	5469144,94
74	1527235,00	5469625,46
1	1526070,00	5470235,35
Сектор 58		
Набс до 230 м		
1	1550167,21	5482135,01
2	1549535,72	5482150,04
3	1549436,36	5482055,21
4	1549379,90	5481888,41
5	1549396,43	5481751,06
6	1549457,75	5481667,70
7	1549767,74	5481348,79
8	1549888,61	5481266,96
9	1549965,08	5481221,25
10	1550112,97	5481185,47
11	1550166,23	5481907,27
1	1550167,21	5482135,01
Сектор 59		
Набс до 300 м		
1	1550049,58	5484381,00

Обозначение характерных точек границ	Координаты МСК-87 зона 5	
	X	Y
2	1546641,38	5483948,04
3	1546514,11	5483860,48
4	1546403,38	5483698,31
5	1546330,46	5483561,24
6	1546309,53	5483369,92
7	1546329,93	5483098,71
8	1546368,81	5482963,05
9	1546596,84	5482477,10
10	1546732,49	5482338,42
11	1546993,20	5482241,62
12	1547180,77	5482206,09
13	1547645,98	5482195,01
14	1548103,85	5482184,11
15	1548561,72	5482173,22
16	1549019,59	5482162,32
17	1550167,21	5482135,01
18	1550170,69	5482947,75
19	1550103,01	5483986,04
1	1550049,58	5484381,00
Сектор 60		
Набс от 112 м до 116 м		
1	1546475,04	5486595,00
2	1546190,21	5487283,96
3	1546032,70	5487215,76
4	1545768,75	5487101,49
5	1546040,60	5486445,00
6	1546344,52	5485485,00
7	1546562,52	5484500,00
8	1546635,29	5483947,27
9	1547089,33	5484004,95
10	1547011,98	5484590,00
11	1546794,72	5485570,00
1	1546475,04	5486595,00
Сектор 61		
Набс от 116 м до 120 м		
1	1547233,84	5485705,00
2	1546912,62	5486730,00
3	1546847,07	5486889,51

Обозначение характерных точек границ	Координаты МСК-87 зона 5	
	X	Y
4	1546544,39	5486885,86
5	1546495,23	5486906,88
6	1546446,20	5486960,84
7	1546398,50	5487171,79
8	1546441,02	5487392,54
9	1546190,21	5487283,96
10	1546475,04	5486595,00
11	1546794,72	5485570,00
12	1547011,98	5484590,00
13	1547089,33	5484004,95
14	1547542,84	5484062,56
15	1547461,08	5484680,00
1	1547233,84	5485705,00
Сектор 62		
Набс от 120 м до 124 м		
1	1547672,96	5485840,00
2	1547336,02	5486910,00
3	1547318,19	5486952,99
4	1546847,18	5486889,25
5	1546912,62	5486730,00
6	1547233,84	5485705,00
7	1547461,08	5484680,00
8	1547542,84	5484062,56
9	1547997,36	5484120,30
10	1547911,28	5484765,00
1	1547672,96	5485840,00
Сектор 63		
Набс от 124 м до 128 м		
1	1548112,55	5485970,00
2	1547794,83	5486977,70
3	1547317,89	5486953,71
4	1547336,02	5486910,00
5	1547672,96	5485840,00
6	1547911,28	5484765,00
7	1547997,36	5484120,30
8	1548450,80	5484177,90
9	1548360,38	5484855,00
1	1548112,55	5485970,00

Обозначение характерных точек границ	Координаты МСК-87 зона 5	
	X	Y
Сектор 64		
Набс от 128 м до 132 м		
1	1548278,36	5486966,94
2	1548126,85	5486994,40
3	1547794,83	5486977,70
4	1548112,55	5485970,00
5	1548360,38	5484855,00
6	1548450,80	5484177,90
7	1548906,70	5484235,81
8	1548825,18	5484855,00
9	1548645,49	5485705,00
10	1548550,07	5486105,00
1	1548278,36	5486966,94
Сектор 65		
Набс от 132 м до 136 м		
1	1548728,93	5487065,74
2	1548415,52	5486960,84
3	1548278,45	5486966,64
4	1548550,07	5486105,00
5	1548645,49	5485705,00
6	1548825,18	5484855,00
7	1548906,70	5484235,81
8	1549360,71	5484293,49
9	1549270,61	5484975,00
10	1549011,38	5486150,00
1	1548728,93	5487065,74
Сектор 66		
Набс от 136 м до 140 м		
1	1549450,50	5486285,00
2	1549161,09	5487210,37
3	1548728,93	5487065,74
4	1549011,38	5486150,00
5	1549270,61	5484975,00
6	1549360,71	5484293,49
7	1549814,99	5484351,20
8	1549721,95	5485055,00
1	1549450,50	5486285,00
Сектор 67		

Обозначение характерных точек границ	Координаты МСК-87 зона 5	
	X	Y
Набс от 140 м до 142,8 м		
1	1549621,18	5486539,46
2	1549384,07	5487285,00
3	1549161,09	5487210,37
4	1549450,50	5486285,00
5	1549721,95	5485055,00
6	1549814,99	5484351,20
7	1550049,58	5484381,00
8	1549963,51	5485017,14
9	1549752,87	5486036,08
1	1549621,18	5486539,46
Сектор 68		
Набс до 326 м		
1	1524375,65	5475901,60
2	1524013,48	5475621,17
3	1523651,53	5475340,92
4	1523287,89	5475059,35
5	1522925,58	5474778,81
6	1522563,95	5474498,81
7	1522204,53	5474220,51
8	1522090,00	5474131,83
9	1521525,85	5474360,68
10	1521076,67	5474455,28
11	1521483,15	5473877,17
12	1522146,01	5473062,24
13	1522864,28	5472295,71
14	1523634,43	5471581,33
15	1523849,01	5471820,71
16	1524154,77	5472161,80
17	1524460,22	5472502,55
18	1524765,85	5472843,50
19	1525072,08	5473185,12
20	1525377,86	5473526,24
21	1525671,23	5473878,00
22	1525989,43	5474208,49
23	1526103,46	5474348,45
24	1526114,84	5474706,93
25	1526169,02	5474932,22

Обозначение характерных точек границ	Координаты МСК-87 зона 5	
	X	Y
26	1526302,69	5475154,60
27	1526302,65	5475154,64
28	1526588,08	5475511,09
29	1526669,11	5475790,71
30	1526662,50	5475945,79
31	1526592,85	5476055,61
32	1526290,72	5476364,67
33	1526237,14	5476526,23
34	1526119,98	5476791,46
35	1526035,00	5476854,59
36	1525950,58	5476863,70
37	1525810,00	5476834,55
38	1525111,30	5476447,81
39	1524737,82	5476182,02
1	1524375,65	5475901,60
Сектор 69		
Набс от 416 м до 428 м		
1	1519092,50	5476296,31
2	1519858,09	5476571,24
3	1519647,05	5477043,23
4	1519431,87	5477578,18
1	1519092,50	5476296,31
Сектор 70		
Набс от 428 м до 440 м		
1	1518637,50	5476137,06
2	1519092,50	5476296,31
3	1519431,87	5477578,18
4	1519200,43	5478232,98
1	1518637,50	5476137,06
Сектор 71		
Набс от 440 м до 452 м		
1	1518172,12	5475962,50
2	1518637,50	5476137,06
3	1519200,43	5478232,98
4	1519113,19	5478498,85
5	1518980,54	5478950,00
1	1518172,12	5475962,50
Сектор 72		

Обозначение характерных точек границ	Координаты МСК-87 зона 5	
	X	Y
Набс от 452 м до 464 м		
1	1517712,98	5475797,50
2	1518172,12	5475962,50
3	1518980,54	5478950,00
4	1518785,15	5479758,83
1	1517712,98	5475797,50
Сектор 73		
Набс от 464 м до 476 м		
1	1517253,99	5475632,50
2	1517712,98	5475797,50
3	1518785,15	5479758,83
4	1518613,84	5480692,06
1	1517253,99	5475632,50
Сектор 74		
Набс от 476 м до 488 м		
1	1516794,70	5475467,50
2	1517253,99	5475632,50
3	1518613,84	5480692,06
4	1518565,73	5481022,15
5	1518493,24	5481741,65
1	1516794,70	5475467,50
Сектор 75		
Набс от 488 м до 500 м		
1	1516334,20	5475297,50
2	1516794,70	5475467,50
3	1518493,24	5481741,65
4	1518469,72	5482051,56
5	1518448,37	5482568,13
6	1518444,38	5483091,55
1	1516334,20	5475297,50
Сектор 76		
Набс от 500 м до 512 м		
1	1518198,78	5483715,00
2	1515877,50	5475135,19
3	1516334,20	5475297,50
4	1518444,38	5483091,55
5	1518475,00	5483690,21
1	1518198,78	5483715,00

Обозначение характерных точек границ	Координаты МСК-87 зона 5	
	X	Y
Сектор 77		
Набс от 512 м до 524 м		
1	1517793,80	5483750,00
2	1515413,64	5474972,50
3	1515877,50	5475135,19
4	1518198,78	5483715,00
1	1517793,80	5483750,00
Сектор 78		
Набс от 524 м до 536 м		
1	1517389,75	5483788,66
2	1514956,78	5474802,50
3	1515413,64	5474972,50
4	1517793,80	5483750,00
1	1517389,75	5483788,66
Сектор 79		
Набс от 536 м до 550 м		
1	1516932,50	5483825,02
2	1514439,16	5474615,38
3	1514956,78	5474802,50
4	1517389,75	5483788,66
1	1516932,50	5483825,02
Сектор 80		
Набс от 220 м до 224 м		
1	1518162,53	5483718,98
2	1518475,22	5483690,00
3	1518498,91	5484210,00
4	1518541,07	5484632,58
5	1518608,62	5485145,16
6	1518693,81	5485655,11
1	1518162,53	5483718,98
Сектор 81		
Набс от 220 м до 224 м		
1	1519732,02	5489510,15
2	1519299,34	5487915,21
3	1519379,83	5488144,31
4	1519567,91	5488625,90
5	1519772,48	5489100,73
6	1519921,69	5489416,61

Обозначение характерных точек границ	Координаты МСК-87 зона 5	
	X	Y
1	1519732,02	5489510,15
Сектор 82		
Набс от 224 м до 228 м		
1	1519732,02	5489510,15
2	1519449,25	5489644,91
3	1517848,27	5483746,11
4	1518162,53	5483718,98
5	1518693,81	5485655,11
6	1518796,51	5486161,82
7	1518925,04	5486720,00
8	1519053,99	5487163,12
9	1519208,45	5487656,53
10	1519299,34	5487915,21
1	1519732,02	5489510,15
Сектор 83		
Набс от 228 м до 232 м		
1	1519449,25	5489644,91
2	1519165,59	5489781,22
3	1517536,57	5483775,22
4	1517848,27	5483746,11
1	1519449,25	5489644,91
Сектор 84		
Набс от 232 м до 236 м		
1	1519165,59	5489781,22
2	1518884,63	5489911,70
3	1517229,72	5483801,93
4	1517536,57	5483775,22
1	1519165,59	5489781,22
Сектор 85		
Набс от 236 м до 240 м		
1	1517229,72	5483801,93
2	1518884,63	5489911,70
3	1518615,69	5490035,69
4	1516932,50	5483825,02
1	1517229,72	5483801,93
Сектор 86		
Набс от 416 м до 428 м		
1	1524277,87	5495447,50

Обозначение характерных точек границ	Координаты МСК-87 зона 5	
	X	Y
2	1524053,69	5494623,55
3	1524610,24	5495051,99
1	1524277,87	5495447,50
Сектор 87		
Набс от 428 м до 440 м		
1	1523967,50	5495824,83
2	1523517,71	5494172,49
3	1523796,15	5494414,69
4	1524053,69	5494623,55
5	1524277,87	5495447,50
1	1523967,50	5495824,83
Сектор 88		
Набс от 440 м до 452 м		
1	1523652,50	5496197,71
2	1522965,00	5493662,06
3	1523027,89	5493722,82
4	1523517,71	5494172,49
5	1523967,50	5495824,83
1	1523652,50	5496197,71
Сектор 89		
Набс от 452 м до 464 м		
1	1523338,75	5496572,50
2	1522387,49	5493060,00
3	1522662,10	5493357,44
4	1522965,00	5493662,06
5	1523652,50	5496197,71
1	1523338,75	5496572,50
Сектор 90		
Набс от 464 м до 476 м		
1	1523027,50	5496948,48
2	1521783,98	5492361,91
3	1521969,37	5492589,96
4	1522387,49	5493060,00
5	1523338,75	5496572,50
1	1523027,50	5496948,48
Сектор 91		
Набс от 476 м до 488 м		
1	1522713,23	5497322,50

Обозначение характерных точек границ	Координаты МСК-87 зона 5	
	X	Y
2	1521135,00	5491500,00
3	1521331,14	5491776,59
4	1521643,24	5492188,78
5	1521783,98	5492361,91
6	1523027,50	5496948,48
1	1522713,23	5497322,50
Сектор 92		
Набс от 488 м до 500 м		
1	1522402,50	5497699,44
2	1520410,00	5490350,00
3	1520750,46	5490921,19
4	1521135,00	5491500,00
5	1522713,23	5497322,50
1	1522402,50	5497699,44
Сектор 93		
Набс от 500 м до 512 м		
1	1522087,71	5498072,50
2	1519764,17	5489495,00
3	1519921,69	5489416,61
4	1520230,08	5490027,82
5	1520410,00	5490350,00
6	1522402,50	5497699,44
1	1522087,71	5498072,50
Сектор 94		
Набс от 512 м до 524 м		
1	1519397,11	5489670,00
2	1519764,17	5489495,00
3	1522087,71	5498072,50
4	1521774,10	5498447,50
1	1519397,11	5489670,00
Сектор 95		
Набс от 524 м до 536 м		
1	1521462,50	5498822,96
2	1519030,03	5489845,00
3	1519397,11	5489670,00
4	1521774,10	5498447,50
1	1521462,50	5498822,96
Сектор 96		

Обозначение характерных точек границ	Координаты МСК-87 зона 5	
	X	Y
Набс от 536 м до 550 м		
1	1521109,94	5499246,31
2	1518615,69	5490035,69
3	1519030,03	5489845,00
4	1521462,50	5498822,96
1	1521109,94	5499246,31
Сектор 97		
Набс до 45 м		
1	1537420,82	5484049,94
2	1536980,06	5483925,61
3	1536505,63	5483791,78
4	1536461,14	5483711,90
5	1536487,31	5483610,42
6	1536599,88	5483405,22
7	1536622,63	5483309,93
8	1536673,64	5483238,98
9	1536827,59	5483240,96
10	1536932,34	5483267,53
11	1536996,91	5483283,91
12	1537374,03	5483448,99
13	1537793,64	5483632,67
14	1537794,30	5483630,91
15	1538214,26	5483813,66
16	1538634,22	5483996,41
17	1541150,06	5485101,90
18	1540953,47	5485046,44
19	1540956,06	5485038,24
20	1540953,29	5485046,39
21	1540512,77	5484922,13
22	1540072,01	5484797,80
23	1539631,32	5484673,48
24	1539190,39	5484549,11
25	1538749,99	5484424,88
26	1538302,47	5484298,64
27	1537861,77	5484174,33
1	1537420,82	5484049,94
Сектор 98		
Набс от 40 м до 44 м		

Обозначение характерных точек границ	Координаты МСК-87 зона 5	
	X	Y
1	1536759,01	5484286,56
2	1536763,68	5484292,18
3	1536826,10	5484363,26
4	1536980,06	5483925,61
5	1536505,63	5483791,78
6	1536535,26	5483874,59
7	1536624,98	5484125,39
1	1536759,01	5484286,56
Сектор 99		
Набс от 44 м до 48 м		
1	1537157,37	5484740,48
2	1537301,11	5484409,95
3	1537420,82	5484049,94
4	1536980,06	5483925,61
5	1536826,10	5484363,26
6	1537063,56	5484633,65
1	1537157,37	5484740,48
Сектор 100		
Набс от 48 м до 52 м		
1	1537656,90	5484750,08
2	1537861,77	5484174,33
3	1537420,82	5484049,94
4	1537301,11	5484409,95
5	1537157,37	5484740,48
6	1537482,16	5485110,33
1	1537656,90	5484750,08
Сектор 101		
Набс от 52 м до 56 м		
1	1538007,79	5485085,53
2	1538178,37	5484679,56
3	1538302,47	5484298,64
4	1537861,77	5484174,33
5	1537656,90	5484750,08
6	1537482,16	5485110,33
7	1537802,48	5485475,08
1	1538007,79	5485085,53
Сектор 102		
Набс от 56 м до 60 м		

Обозначение характерных точек границ	Координаты МСК-87 зона 5	
	X	Y
1	1538361,60	5485420,90
2	1538560,67	5484980,54
3	1538749,99	5484424,88
4	1538302,47	5484298,64
5	1538178,37	5484679,56
6	1538007,79	5485085,53
7	1537802,48	5485475,08
8	1538124,91	5485842,24
1	1538361,60	5485420,90
Сектор 103		
Набс от 60 м до 64 м		
1	1538706,36	5485750,49
2	1538932,85	5485278,83
3	1539117,36	5484789,22
4	1539190,39	5484549,11
5	1538749,99	5484424,88
6	1538560,67	5484980,54
7	1538361,60	5485420,90
8	1538124,91	5485842,24
9	1538439,63	5486200,62
1	1538706,36	5485750,49
Сектор 104		
Набс от 64 м до 68 м		
1	1539049,08	5486078,13
2	1539302,81	5485575,35
3	1539511,76	5485052,37
4	1539631,32	5484673,48
5	1539190,39	5484549,11
6	1539117,36	5484789,22
7	1538932,85	5485278,83
8	1538706,36	5485750,49
9	1538439,63	5486200,62
10	1538752,49	5486556,88
1	1539049,08	5486078,13
Сектор 105		
Набс от 68 м до 72 м		
1	1539671,04	5485870,47
2	1539904,31	5485314,27

Обозначение характерных точек границ	Координаты МСК-87 зона 5	
	X	Y
3	1540072,01	5484797,80
4	1539631,32	5484673,48
5	1539511,76	5485052,37
6	1539302,81	5485575,35
7	1539049,08	5486078,13
8	1538752,49	5486556,88
9	1539063,87	5486911,45
10	1539390,18	5486404,21
1	1539671,04	5485870,47
Сектор 106		
Набс от 72 м до 76 м		
1	1540037,83	5486164,41
2	1540295,35	5485575,14
3	1540512,77	5484922,13
4	1540072,01	5484797,80
5	1539904,31	5485314,27
6	1539671,04	5485870,47
7	1539390,18	5486404,21
8	1539063,87	5486911,45
9	1539374,00	5487264,61
10	1539729,93	5486729,00
1	1540037,83	5486164,41
Сектор 107		
Набс от 76 м до 80 м		
1	1540322,26	5486602,06
2	1540476,05	5486297,31
3	1540616,81	5485986,33
4	1540730,84	5485700,92
5	1540953,29	5485046,39
6	1540512,77	5484922,13
7	1540295,35	5485575,14
8	1540037,83	5486164,41
9	1539729,93	5486729,00
10	1539374,00	5487264,61
11	1539683,29	5487616,81
12	1539975,16	5487189,79
13	1540154,93	5486899,60
1	1540322,26	5486602,06

Обозначение характерных точек границ	Координаты МСК-87 зона 5	
	X	Y
Сектор 108		
Набс от 80 м до 84 м		
1	1540953,29	5485046,39
2	1540730,84	5485700,92
3	1540616,81	5485986,33
4	1540476,05	5486297,31
5	1540322,26	5486602,06
6	1540154,93	5486899,60
7	1539975,16	5487189,79
8	1539683,29	5487616,81
9	1539783,51	5487730,92
10	1539991,72	5487968,02
11	1540406,59	5487375,89
12	1540768,26	5486749,86
13	1541074,00	5486094,69
14	1541385,19	5485203,69
15	1541150,06	5485101,90
1	1540953,29	5485046,39
Сектор 109		
Набс от 84 м до 88 м		
1	1541132,20	5487041,55
2	1541461,98	5486353,55
3	1541730,54	5485639,42
4	1541808,86	5485387,11
5	1541385,19	5485203,69
6	1541074,00	5486094,69
7	1540768,26	5486749,86
8	1540406,59	5487375,89
9	1539991,72	5487968,02
10	1540299,48	5488318,48
11	1540743,72	5487698,19
1	1541132,20	5487041,55
Сектор 110		
Набс от 88 м до 92 м		
1	1541495,48	5487332,70
2	1541849,25	5486611,93
3	1542138,85	5485863,07
4	1542232,18	5485570,39

Обозначение характерных точек границ	Координаты МСК-87 зона 5	
	X	Y
5	1541808,86	5485387,11
6	1541730,54	5485639,42
7	1541461,98	5486353,55
8	1541132,20	5487041,55
9	1540743,72	5487698,19
10	1540299,48	5488318,48
11	1540606,68	5488668,29
12	1541080,23	5488019,90
1	1541495,48	5487332,70
Сектор 111		
Набс от 92 м до 96 м		
1	1541858,18	5487623,39
2	1542235,90	5486869,91
3	1542546,52	5486086,36
4	1542655,22	5485753,53
5	1542232,18	5485570,39
6	1542138,85	5485863,07
7	1541849,25	5486611,93
8	1541495,48	5487332,70
9	1541080,23	5488019,90
10	1540606,68	5488668,29
11	1540913,39	5489017,54
12	1541416,22	5488341,09
1	1541858,18	5487623,39
Сектор 112		
Набс от 96 м до 100 м		
1	1542220,39	5487913,69
2	1542622,03	5487127,53
3	1542953,64	5486309,36
4	1543078,00	5485936,57
5	1542655,22	5485753,53
6	1542546,52	5486086,36
7	1542235,90	5486869,91
8	1541858,18	5487623,39
9	1541416,22	5488341,09
10	1540913,39	5489017,54
11	1541219,69	5489366,33
12	1541751,75	5488661,86

Обозначение характерных точек границ	Координаты МСК-87 зона 5	
	X	Y
1	1542220,39	5487913,69
Сектор 113		
Набс от 100 м до 104 м		
1	1542563,24	5488235,24
2	1542984,66	5487436,32
3	1543334,85	5486603,71
4	1543500,57	5486119,52
5	1543078,00	5485936,57
6	1542953,64	5486309,36
7	1542622,03	5487127,53
8	1542220,39	5487913,69
9	1541751,75	5488661,86
10	1541219,69	5489366,33
11	1541519,10	5489707,28
12	1542073,79	5488994,39
1	1542563,24	5488235,24
Сектор 114		
Набс от 104 м до 108 м		
1	1543089,20	5488236,57
2	1543515,68	5487373,46
3	1543922,95	5486302,38
4	1543500,57	5486119,52
5	1543334,85	5486603,71
6	1542984,66	5487436,32
7	1542563,24	5488235,24
8	1542073,79	5488994,39
9	1541519,10	5489707,28
10	1541633,22	5489834,12
11	1541727,50	5489791,85
12	1541848,86	5489790,05
13	1542001,82	5489827,50
14	1542019,16	5489835,27
15	1542589,12	5489059,23
1	1543089,20	5488236,57
Сектор 115		
Набс от 108 м до 112 м		
1	1543542,83	5488361,02
2	1543978,43	5487457,90

Обозначение характерных точек границ	Координаты МСК-87 зона 5	
	X	Y
3	1544345,17	5486485,17
4	1543922,95	5486302,38
5	1543515,68	5487373,46
6	1543089,20	5488236,57
7	1542589,12	5489059,23
8	1542019,16	5489835,27
9	1542428,44	5490058,85
10	1543030,17	5489222,74
1	1543542,83	5488361,02
Сектор 116		
Набс от 112 м до 116 м		
1	1543923,20	5488620,54
2	1544379,97	5487683,28
3	1544767,23	5486667,90
4	1544345,17	5486485,17
5	1543978,43	5487457,90
6	1543542,83	5488361,02
7	1543030,17	5489222,74
8	1542428,44	5490058,85
9	1542775,76	5490355,55
10	1543386,48	5489514,42
1	1543923,20	5488620,54
Сектор 117		
Набс от 116 м до 120 м		
1	1544319,55	5488850,39
2	1544794,85	5487877,71
3	1545189,17	5486850,57
4	1544767,23	5486667,90
5	1544379,97	5487683,28
6	1543923,20	5488620,54
7	1543386,48	5489514,42
8	1542775,76	5490355,55
9	1543124,31	5490653,31
10	1543761,29	5489777,94
1	1544319,55	5488850,39
Сектор 118		
Набс от 120 м до 124 м		
1	1544325,82	5489747,26

Обозначение характерных точек границ	Координаты МСК-87 зона 5	
	X	Y
2	1544879,26	5488770,62
3	1545345,48	5487749,46
4	1545610,98	5487033,19
5	1545189,17	5486850,57
6	1544794,85	5487877,71
7	1544319,55	5488850,39
8	1543761,29	5489777,94
9	1543124,31	5490653,31
10	1543335,00	5490674,77
11	1543595,00	5490652,04
12	1543689,37	5490671,95
1	1544325,82	5489747,26
Сектор 119		
Набс от 124 м до 128 м		
1	1544816,35	5489824,10
2	1545374,62	5488804,42
3	1545841,90	5487739,96
4	1546032,70	5487215,76
5	1545610,98	5487033,19
6	1545345,48	5487749,46
7	1544879,26	5488770,62
8	1544325,82	5489747,26
9	1543689,37	5490671,95
10	1543930,00	5490722,71
11	1544171,33	5490791,25
1	1544816,35	5489824,10
Сектор 120		
Набс от 128 м до 133,3 м		
1	1545290,38	5489915,66
2	1545926,50	5488724,87
3	1546179,51	5488169,42
4	1546179,68	5488170,99
5	1546351,14	5487946,89
6	1546418,53	5487857,50
7	1546524,71	5487667,83
8	1546543,70	5487595,16
9	1546541,28	5487439,90
10	1546441,02	5487392,54

Обозначение характерных точек границ	Координаты МСК-87 зона 5	
	X	Y
11	1546032,70	5487215,76
12	1545841,90	5487739,96
13	1545374,62	5488804,42
14	1544816,35	5489824,10
15	1544171,33	5490791,25
16	1544247,50	5490812,88
17	1544376,50	5490895,99
18	1544552,91	5491046,47
1	1545290,38	5489915,66
Сектор 121		
Набс до 326 м		
1	1547808,44	5489478,59
2	1547406,96	5489254,04
3	1547247,74	5489185,47
4	1547030,01	5489161,79
5	1546847,41	5489072,76
6	1546450,61	5488640,00
7	1546265,00	5488516,92
8	1546197,69	5488336,00
9	1546180,00	5488173,89
10	1546351,14	5487946,89
11	1546417,62	5487860,00
12	1546524,71	5487667,83
13	1546545,12	5487595,22
14	1546541,14	5487430,96
15	1546541,09	5487427,50
16	1546439,61	5487385,24
17	1546398,50	5487171,79
18	1546446,20	5486960,84
19	1546495,23	5486906,88
20	1546544,39	5486885,86
21	1546849,30	5486889,54
22	1547312,54	5486952,22
23	1547312,12	5486953,42
24	1548126,85	5486994,40
25	1548280,48	5486966,55
26	1548415,52	5486960,84
27	1549383,64	5487284,85

Обозначение характерных точек границ	Координаты МСК-87 зона 5	
	X	Y
28	1549302,60	5487539,14
29	1548930,69	5488477,62
30	1548473,02	5489436,72
31	1548239,09	5489849,04
32	1548178,97	5489762,69
33	1548144,64	5489676,65
34	1548142,40	5489618,24
35	1548045,51	5489518,07
36	1547985,79	5489487,78
1	1547808,44	5489478,59
Сектор 122		
Набс от 132 м до 141 м		
1	1545627,74	5490252,37
2	1545607,50	5490213,38
3	1545601,33	5489935,00
4	1545620,00	5489804,30
5	1545764,65	5489647,50
6	1545886,96	5489587,50
7	1546090,00	5489448,42
8	1546795,00	5489151,89
9	1546847,41	5489072,76
10	1546450,61	5488640,00
11	1546265,00	5488516,92
12	1546197,72	5488347,50
13	1546177,50	5488173,84
14	1545926,50	5488724,87
15	1545290,38	5489915,66
16	1544552,91	5491046,47
17	1544720,02	5491189,02
18	1544920,99	5491317,90
1	1545627,74	5490252,37
Сектор 123		
Набс до 353 м		
1	1547384,64	5491208,92
2	1546748,48	5492036,99
3	1546678,11	5492116,44
4	1546590,83	5492006,43
5	1546379,70	5491392,44

Обозначение характерных точек границ	Координаты МСК-87 зона 5	
	X	Y
6	1546368,96	5491361,20
7	1546357,95	5491169,88
8	1546103,15	5490971,46
9	1546153,81	5490895,36
10	1545901,78	5490682,27
11	1545811,12	5490605,62
12	1545627,74	5490252,37
13	1545607,50	5490213,38
14	1545601,33	5489935,00
15	1545620,00	5489804,30
16	1545764,65	5489647,50
17	1545886,96	5489587,50
18	1546090,00	5489448,42
19	1546795,00	5489151,89
20	1546847,41	5489072,76
21	1547030,01	5489161,79
22	1547247,74	5489185,47
23	1547406,96	5489254,04
24	1547808,44	5489478,59
25	1547985,79	5489487,78
26	1548045,51	5489518,07
27	1548142,40	5489618,24
28	1548144,64	5489676,65
29	1548178,97	5489762,69
30	1548239,09	5489849,04
31	1547959,58	5490341,71
1	1547384,64	5491208,92
Сектор 124		
Набс от 136 м до 140 м		
1	1545901,78	5490682,27
2	1545811,12	5490605,62
3	1545627,74	5490252,37
4	1544920,99	5491317,90
5	1545110,00	5491439,11
6	1545294,54	5491582,97
1	1545901,78	5490682,27
Сектор 125		
Набс от 140 м до 142,8 м		

Обозначение характерных точек границ	Координаты МСК-87 зона 5	
	X	Y
1	1546103,15	5490971,46
2	1546153,81	5490895,36
3	1545901,78	5490682,27
4	1545294,54	5491582,97
5	1545544,08	5491777,50
6	1545618,88	5491699,69
1	1546103,15	5490971,46
Сектор 126		
Набс от 132 м до 136 м		
1	1546379,70	5491392,44
2	1545939,43	5491914,20
3	1545618,88	5491699,69
4	1546103,15	5490971,46
5	1546357,95	5491169,88
6	1546368,96	5491361,20
1	1546379,70	5491392,44
Сектор 127		
Набс от 136 м до 142,8 м		
1	1546515,68	5492299,83
2	1545939,43	5491914,20
3	1546379,70	5491392,44
4	1546590,83	5492006,43
5	1546678,11	5492116,44
1	1546515,68	5492299,83
Сектор 128		
Набс от 36 м до 40 м		
1	1537365,50	5484977,49
2	1536992,54	5485262,12
3	1536923,57	5485156,84
4	1536734,71	5484868,56
5	1536931,06	5484734,60
6	1537043,96	5484648,59
7	1537061,74	5484631,59
8	1537157,37	5484740,48
1	1537365,50	5484977,49
Сектор 129		
Набс от 40 м до 44 м		
1	1537667,97	5485321,92

Обозначение характерных точек границ	Координаты МСК-87 зона 5	
	X	Y
2	1537243,61	5485645,36
3	1537195,90	5485572,54
4	1536992,54	5485262,12
5	1537365,50	5484977,49
6	1537482,16	5485110,33
1	1537667,97	5485321,92
Сектор 130		
Набс от 44 м до 48 м		
1	1537738,77	5485855,62
2	1537494,49	5486028,31
3	1537463,95	5485981,70
4	1537243,61	5485645,36
5	1537667,97	5485321,92
6	1537802,48	5485475,08
7	1537970,22	5485666,10
1	1537738,77	5485855,62
Сектор 131		
Набс от 48 м до 52 м		
1	1538016,04	5486220,14
2	1537745,45	5486411,39
3	1537733,97	5486393,87
4	1537494,49	5486028,31
5	1537738,77	5485855,62
6	1537970,22	5485666,10
7	1538124,91	5485842,24
8	1538272,44	5486010,24
1	1538016,04	5486220,14
Сектор 132		
Набс от 52 м до 56 м		
1	1538293,33	5486584,67
2	1537996,45	5486794,53
3	1537745,45	5486411,39
4	1538016,04	5486220,14
5	1538272,44	5486010,24
6	1538439,63	5486200,62
7	1538574,65	5486354,37
1	1538293,33	5486584,67
Сектор 133		

Обозначение характерных точек границ	Координаты МСК-87 зона 5	
	X	Y
Набс от 56 м до 60 м		
1	1538570,62	5486949,19
2	1538247,43	5487177,63
3	1537996,74	5486794,97
4	1537996,45	5486794,53
5	1538293,33	5486584,67
6	1538574,65	5486354,37
7	1538752,49	5486556,88
8	1538876,87	5486698,51
1	1538570,62	5486949,19
Сектор 134		
Набс от 60 м до 64 м		
1	1538844,56	5487316,25
2	1538498,25	5487560,50
3	1538247,43	5487177,63
4	1538570,62	5486949,19
5	1538876,87	5486698,51
6	1539179,08	5487042,65
1	1538844,56	5487316,25
Сектор 135		
Набс от 64 м до 68 м		
1	1539123,29	5487679,68
2	1538745,42	5487946,45
3	1538516,57	5487588,46
4	1538498,25	5487560,50
5	1538844,56	5487316,25
6	1539179,08	5487042,65
7	1539481,29	5487386,79
1	1539123,29	5487679,68
Сектор 136		
Набс от 68 м до 72 м		
1	1539442,58	5488012,01
2	1539068,44	5488281,48
3	1538972,06	5488300,98
4	1538745,42	5487946,45
5	1539123,29	5487679,68
6	1539481,29	5487386,79
7	1539683,29	5487616,81

Обозначение характерных точек границ	Координаты МСК-87 зона 5	
	X	Y
8	1539783,51	5487730,92
1	1539442,58	5488012,01
Сектор 137		
Набс от 72 м до 76 м		
1	1540085,72	5488075,06
2	1539500,77	5488539,35
3	1539410,31	5488412,91
4	1539347,88	5488348,74
5	1539164,83	5488261,98
6	1539068,44	5488281,48
7	1539442,58	5488012,01
8	1539783,51	5487730,92
9	1539991,72	5487968,02
1	1540085,72	5488075,06
Сектор 138		
Набс от 76 м до 80 м		
1	1540387,94	5488419,20
2	1539768,36	5488911,03
3	1539766,99	5488911,46
4	1539500,77	5488539,35
5	1540085,72	5488075,06
6	1540299,48	5488318,48
1	1540387,94	5488419,20
Сектор 139		
Набс от 80 м до 84 м		
1	1540690,15	5488763,34
2	1540033,74	5489284,32
3	1539767,29	5488911,88
4	1540387,94	5488419,20
5	1540606,68	5488668,29
1	1540690,15	5488763,34
Сектор 140		
Набс от 84 м до 88 м		
1	1540992,38	5489107,49
2	1540399,08	5489585,08
3	1540183,23	5489493,26
4	1540033,74	5489284,32
5	1540690,15	5488763,34

Обозначение характерных точек границ	Координаты МСК-87 зона 5	
	X	Y
6	1540913,39	5489017,54
1	1540992,38	5489107,49
Сектор 141		
Набс от 88 м до 92 м		
1	1540882,19	5489793,45
2	1540399,08	5489585,08
3	1540992,38	5489107,49
4	1541219,69	5489366,33
5	1541294,58	5489451,61
1	1540882,19	5489793,45
Сектор 142		
Набс от 92 м до 97 м		
1	1541293,74	5490089,93
2	1541147,76	5489945,11
3	1540882,19	5489793,45
4	1541294,58	5489451,61
5	1541519,10	5489707,28
6	1541385,18	5489985,97
7	1541419,91	5490110,97
1	1541293,74	5490089,93
Сектор 143		
Набс от 39,3 м до 48 м		
1	1536486,79	5485724,02
2	1536718,81	5485448,19
3	1536923,57	5485156,84
4	1536729,91	5484861,23
5	1536657,97	5484834,64
6	1536595,30	5484834,55
7	1536428,47	5484880,85
8	1536321,06	5484949,53
9	1536142,56	5485121,23
10	1536062,59	5485157,97
11	1535979,69	5485155,57
12	1535822,68	5485091,80
13	1535744,55	5485042,23
1	1536486,79	5485724,02
Сектор 144		
Набс от 48 м до 52 м		

Обозначение характерных точек границ	Координаты МСК-87 зона 5	
	X	Y
1	1537195,90	5485572,54
2	1536923,57	5485156,84
3	1536718,81	5485448,19
4	1536486,79	5485724,02
5	1536824,10	5486033,85
1	1537195,90	5485572,54
Сектор 145		
Набс от 52 м до 56 м		
1	1537161,40	5486343,67
2	1537463,95	5485981,70
3	1537195,90	5485572,54
4	1536824,10	5486033,85
1	1537161,40	5486343,67
Сектор 146		
Набс от 56 м до 60 м		
1	1537505,66	5486659,90
2	1537733,97	5486393,87
3	1537463,95	5485981,70
4	1537161,40	5486343,67
1	1537505,66	5486659,90
Сектор 147		
Набс от 60 м до 64 м		
1	1537842,97	5486969,72
2	1537996,74	5486794,97
3	1537733,97	5486393,87
4	1537505,66	5486659,90
1	1537842,97	5486969,72
Сектор 148		
Набс от 64 м до 72 м		
1	1538516,57	5487588,46
2	1537996,74	5486794,97
3	1537842,97	5486969,72
1	1538516,57	5487588,46
Сектор 149		
Набс до 111 м		
1	1540183,23	5489493,26
2	1540060,41	5489600,30
3	1538900,00	5488563,16

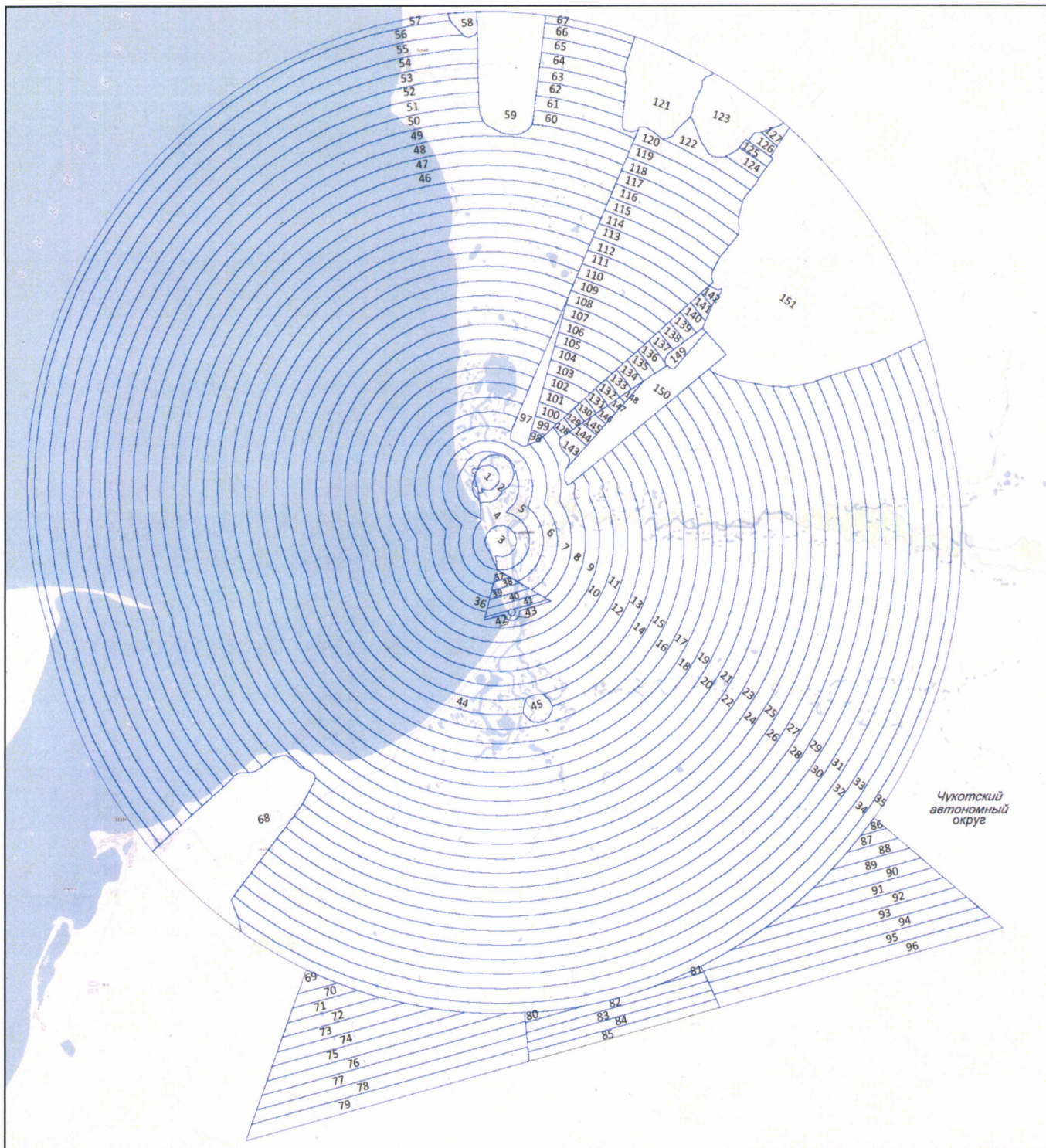
Обозначение характерных точек границ	Координаты МСК-87 зона 5	
	X	Y
4	1538900,00	5488497,85
5	1538954,21	5488395,04
6	1539006,94	5488350,89
7	1538972,06	5488300,98
8	1539068,44	5488281,48
9	1539164,83	5488261,98
10	1539347,88	5488348,74
11	1539410,31	5488412,91
12	1539500,77	5488539,35
1	1540183,23	5489493,26
Сектор 150		
Набс до 127 м		
1	1538887,50	5489702,78
2	1535330,87	5485280,74
3	1535273,60	5485209,53
4	1535229,83	5485101,61
5	1535368,04	5485015,10
6	1535585,08	5484998,59
7	1535744,55	5485042,23
8	1536486,79	5485724,02
9	1536824,10	5486033,85
10	1537161,40	5486343,67
11	1537505,66	5486659,90
12	1537842,97	5486969,72
13	1538516,57	5487588,46
14	1538745,42	5487946,45
15	1539006,94	5488350,89
16	1538954,21	5488395,04
17	1538900,00	5488497,85
18	1538900,00	5488563,16
19	1540060,41	5489600,30
20	1539587,24	5490047,50
21	1539336,21	5490259,37
1	1538887,50	5489702,78
Сектор 151		
Набс до 619 м		
1	1540958,38	5496333,11
2	1539984,93	5496700,56

Обозначение характерных точек границ	Координаты МСК-87 зона 5	
	X	Y
3	1539818,52	5496750,50
4	1539147,50	5495281,52
5	1538991,89	5494846,25
6	1538885,48	5494399,73
7	1538618,04	5493527,50
8	1538455,90	5493094,40
9	1538369,43	5492645,00
10	1538303,91	5492190,00
11	1538330,96	5491692,50
12	1538567,50	5490383,22
13	1538676,99	5490075,00
14	1538787,94	5489804,12
15	1538887,50	5489702,78
16	1539046,70	5489138,95
17	1539587,24	5490047,50
18	1540060,41	5489600,30
19	1540183,23	5489493,26
20	1540399,08	5489585,08
21	1540882,19	5489793,45
22	1541147,76	5489945,11
23	1541293,74	5490089,93
24	1541419,91	5490110,97
25	1541385,18	5489985,97
26	1541519,10	5489707,28
27	1541633,22	5489834,12
28	1541727,50	5489791,85
29	1541848,86	5489790,05
30	1542001,82	5489827,50
31	1542428,44	5490058,85
32	1542775,76	5490355,55
33	1543124,31	5490653,31
34	1543335,00	5490674,77
35	1543595,00	5490652,04
36	1543689,37	5490671,95
37	1543930,00	5490722,71
38	1544171,33	5490791,25
39	1544247,50	5490812,88
40	1544376,50	5490895,99


Обозначение характерных точек границ	Координаты МСК-87 зона 5	
	X	Y
41	1544552,91	5491046,47
42	1544720,02	5491189,02
43	1544920,99	5491317,90
44	1545110,00	5491439,11
45	1545294,54	5491582,97
46	1545544,08	5491777,50
47	1545618,88	5491699,69
48	1546515,68	5492299,83
49	1546054,29	5492820,73
50	1545307,14	5493554,13
51	1544529,32	5494219,75
52	1543693,79	5494839,84
53	1542817,28	5495400,51
54	1541904,01	5495899,07
1	1540958,38	5496333,11

8.7. Графическое изображение границ секторов четвертой подзоны приаэродромной территории аэродрома гражданской авиации Певек приведено на схеме 4.2.


Схема 4.2



Условные обозначения



Граница четвертой подзоны



Границы секторов в составе зоны ограничения застройки по высоте

9. Описание границ пятой подзоны:

9.1. Пятая подзона приаэродромной территории аэродрома гражданской авиации Певек выделена по границам, установленным исходя из требований безопасности полетов и промышленной безопасности опасных производственных объектов с учетом максимального радиуса зон поражения в случаях происшествий техногенного характера на опасных производственных объектах.

9.2. Перечень координат характерных точек границ пятой подзоны приаэродромной территории аэродрома гражданской авиации Певек приведен в таблице 5.1.

Таблица 5.1

Обозначение характерных точек границ	Координаты МСК-87 зона 5	
	X	Y
1	1519680,27	5488590,24
2	1519763,60	5488786,56
3	1519984,87	5489261,08
4	1520222,56	5489727,58
5	1520476,40	5490185,51
6	1520746,06	5490634,30
7	1521031,21	5491073,40
8	1521331,52	5491502,29
9	1521646,62	5491920,43
10	1521976,11	5492327,32
11	1522319,61	5492722,47
12	1522676,68	5493105,39
13	1523046,90	5493475,61
14	1523429,82	5493832,68
15	1523824,96	5494176,18
16	1524231,86	5494505,67
17	1524650,00	5494820,76
18	1525078,88	5495121,07
19	1525517,99	5495406,23
20	1525966,78	5495675,89
21	1526424,70	5495929,72
22	1526891,21	5496167,42
23	1527365,73	5496388,69
24	1527847,68	5496593,27
25	1528336,48	5496780,90
26	1528831,52	5496951,36
27	1529332,22	5497104,44

Обозначение характерных точек границ	Координаты МСК-87 зона 5	
	X	Y
28	1529837,95	5497239,95
29	1530348,10	5497357,72
30	1530862,06	5497457,63
31	1531379,18	5497539,53
32	1531898,85	5497603,34
33	1532420,43	5497648,97
34	1532943,29	5497676,37
35	1533466,78	5497685,51
36	1533990,27	5497676,37
37	1534513,13	5497648,97
38	1535034,71	5497603,34
39	1535554,37	5497539,53
40	1536071,50	5497457,63
41	1536585,45	5497357,72
42	1537095,61	5497239,95
43	1537601,34	5497104,44
44	1538102,03	5496951,36
45	1538597,08	5496780,90
46	1539085,88	5496593,27
47	1539567,83	5496388,69
48	1540042,35	5496167,42
49	1540508,85	5495929,72
50	1540966,78	5495675,89
51	1541415,57	5495406,23
52	1541854,67	5495121,07
53	1542283,56	5494820,76
54	1542701,70	5494505,67
55	1543108,59	5494176,18
56	1543503,74	5493832,68
57	1543886,65	5493475,61
58	1544256,88	5493105,39
59	1544613,95	5492722,47
60	1544957,44	5492327,32
61	1545286,94	5491920,43
62	1545602,03	5491502,29
63	1545902,34	5491073,40
64	1546187,50	5490634,30
65	1546457,16	5490185,51
66	1546710,99	5489727,58
67	1546948,69	5489261,08
68	1547169,96	5488786,56

Обозначение характерных точек границ	Координаты МСК-87 зона 5	
	X	Y
69	1547374,54	5488304,61
70	1547562,17	5487815,81
71	1547732,63	5487320,76
72	1547885,70	5486820,07
73	1548021,21	5486314,34
74	1548138,99	5485804,18
75	1548238,89	5485290,23
76	1548320,80	5484773,11
77	1548384,61	5484253,44
78	1548430,24	5483731,86
79	1548457,64	5483209,00
80	1548466,78	5482685,51
81	1548457,64	5482162,02
82	1548430,24	5481639,16
83	1548384,61	5481117,58
84	1548352,67	5480857,50
85	1564828,41	5478962,46
86	1562448,18	5470134,15
87	1547253,29	5476780,77
88	1547169,96	5476584,46
89	1546948,69	5476109,94
90	1546710,99	5475643,44
91	1546457,16	5475185,51
92	1546187,50	5474736,72
93	1545902,34	5474297,62
94	1545602,03	5473868,73
95	1545286,94	5473450,59
96	1544957,44	5473043,70
97	1544613,95	5472648,55
98	1544256,88	5472265,63
99	1543886,65	5471895,41
100	1543503,74	5471538,34
101	1543108,59	5471194,84
102	1542701,70	5470865,35
103	1542283,56	5470550,25
104	1541854,67	5470249,95
105	1541415,57	5469964,79
106	1540966,78	5469695,13
107	1540508,85	5469441,30
108	1540042,35	5469203,60
109	1539567,83	5468982,33

Обозначение характерных точек границ	Координаты МСК-87 зона 5	
	X	Y
110	1539085,88	5468777,75
111	1538597,08	5468590,12
112	1538102,03	5468419,66
113	1537601,34	5468266,58
114	1537095,61	5468131,07
115	1536585,45	5468013,30
116	1536071,50	5467913,39
117	1535554,37	5467831,49
118	1535034,71	5467767,68
119	1534513,13	5467722,05
120	1533990,27	5467694,65
121	1533466,78	5467685,51
122	1532943,29	5467694,65
123	1532420,43	5467722,05
124	1531898,85	5467767,68
125	1531379,18	5467831,49
126	1530862,06	5467913,39
127	1530348,10	5468013,30
128	1529837,95	5468131,07
129	1529332,22	5468266,58
130	1528831,52	5468419,66
131	1528336,48	5468590,12
132	1527847,68	5468777,75
133	1527365,73	5468982,33
134	1526891,21	5469203,60
135	1526424,70	5469441,30
136	1525966,78	5469695,13
137	1525517,99	5469964,79
138	1525078,88	5470249,95
139	1524650,00	5470550,25
140	1524231,86	5470865,35
141	1523824,96	5471194,84
142	1523429,82	5471538,34
143	1523046,90	5471895,41
144	1522676,68	5472265,63
145	1522319,61	5472648,55
146	1521976,11	5473043,70
147	1521646,62	5473450,59
148	1521331,52	5473868,73
149	1521031,21	5474297,62
150	1520746,06	5474736,72

Обозначение характерных точек границ	Координаты МСК-87 зона 5	
	X	Y
151	1520476,40	5475185,51
152	1520222,56	5475643,44
153	1519984,87	5476109,94
154	1519763,60	5476584,46
155	1519559,02	5477066,41
156	1519371,39	5477555,21
157	1519200,93	5478050,25
158	1519047,85	5478550,95
159	1518912,34	5479056,68
160	1518794,56	5479566,83
161	1518694,66	5480080,79
162	1518612,76	5480597,91
163	1518548,95	5481117,58
164	1518503,32	5481639,16
165	1518475,92	5482162,02
166	1518466,78	5482685,51
167	1518475,92	5483209,00
168	1518503,32	5483731,86
169	1518548,95	5484253,44
170	1518580,88	5484513,52
171	1502105,15	5486408,55
172	1504485,38	5495236,87
1	1519680,27	5488590,24

9.3. Муниципальное образование, в границах территории которого расположена пятая подзона приаэродромной территории аэродрома гражданской авиации Певек: городской округ Певек.

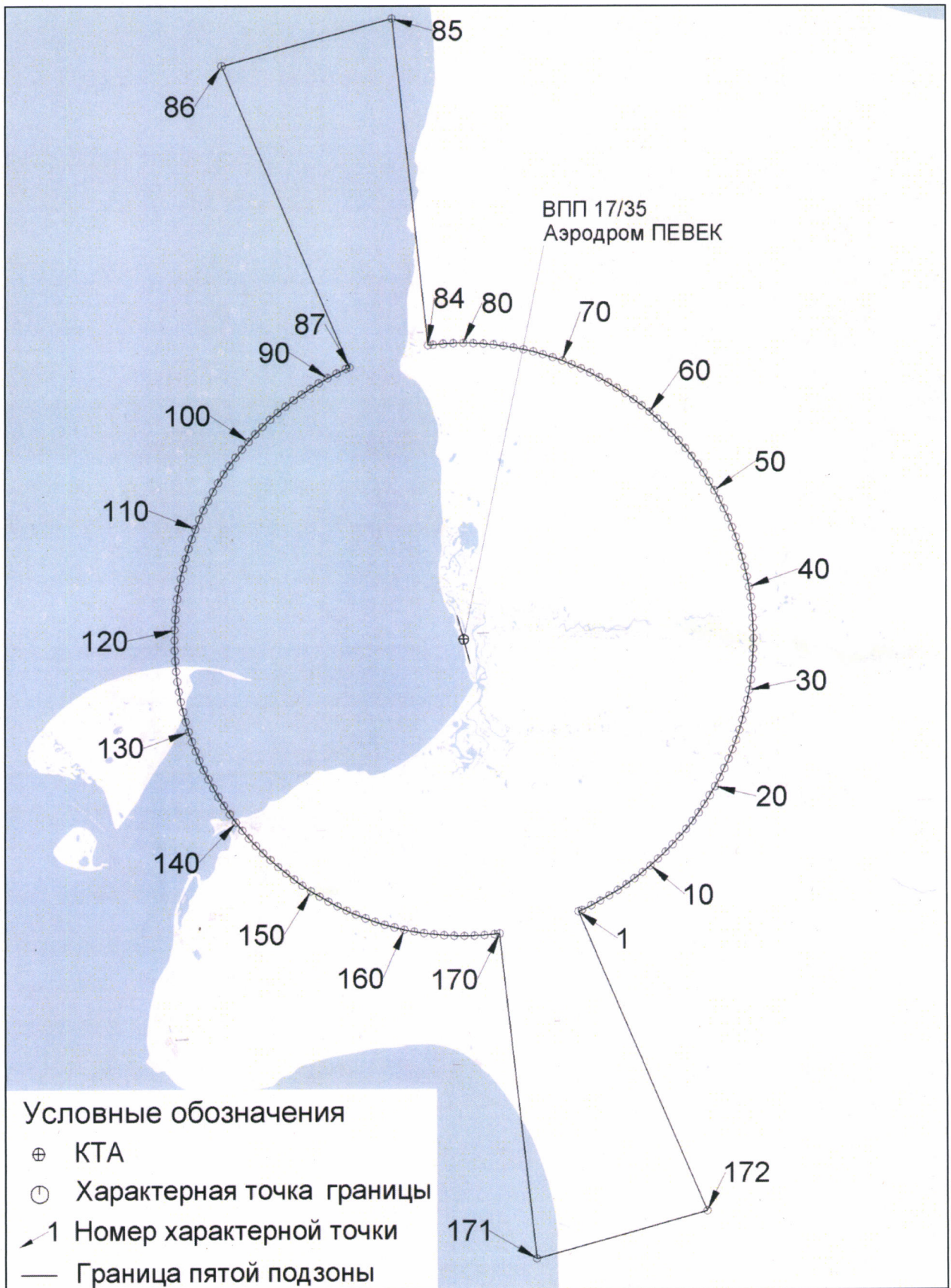
9.4. Перечень кадастровых кварталов, в границах территорий которых полностью или частично расположена пятая подзона приаэродромной территории аэродрома гражданской авиации Певек, приведен в таблице 5.2.

Таблица 5.2

№ п/п	Номера кадастровых кварталов				
	1	2	3	4	5
1	87:02:010001	87:02:010005	87:02:020001	87:02:030002	87:02:030003
2	87:02:030006	87:02:030007	87:02:030008	87:02:030009	87:02:000000
3	87:02:030013	87:02:030014	87:02:050001	87:02:030004	87:02:030010

9.5. Графическое изображение границ пятой подзоны приаэродромной территории аэродрома гражданской авиации Певек приведено на схеме 5.

Схема 5



10. Описание границ шестой подзоны:

10.1. Шестая подзона приаэродромной территории аэродрома гражданской авиации Певек выделена по границам, установленным на удалении 15 км от КТА.

10.2. Перечень координат характерных точек границ шестой подзоны приаэродромной территории аэродрома гражданской авиации Певек приведен в таблице 6.1.

Таблица 6.1

Обозначение характерных точек границ	Координаты МСК-87 зона 5	
	X	Y
1	1548466,83	5482685,50
2	1548457,69	5482162,00
3	1548430,29	5481639,15
4	1548384,66	5481117,57
5	1548320,85	5480597,90
6	1548238,95	5480080,77
7	1548139,04	5479566,82
8	1548021,27	5479056,67
9	1547885,75	5478550,94
10	1547732,68	5478050,24
11	1547562,22	5477555,19
12	1547374,59	5477066,40
13	1547170,01	5476584,45
14	1546948,74	5476109,93
15	1546711,04	5475643,42
16	1546457,21	5475185,50
17	1546187,55	5474736,71
18	1545902,39	5474297,60
19	1545602,08	5473868,72
20	1545286,99	5473450,57
21	1544957,50	5473043,68
22	1544614,00	5472648,54
23	1544256,93	5472265,62
24	1543886,70	5471895,40
25	1543503,79	5471538,32
26	1543108,64	5471194,83
27	1542701,75	5470865,33
28	1542283,61	5470550,24
29	1541854,72	5470249,93
30	1541415,62	5469964,77
31	1540966,83	5469695,11

Обозначение характерных точек границ	Координаты МСК-87 зона 5	
	X	Y
32	1540508,90	5469441,28
33	1540042,40	5469203,59
34	1539567,88	5468982,31
35	1539085,93	5468777,74
36	1538597,13	5468590,11
37	1538102,08	5468419,65
38	1537601,39	5468266,57
39	1537095,66	5468131,06
40	1536585,50	5468013,28
41	1536071,55	5467913,38
42	1535554,43	5467831,47
43	1535034,76	5467767,67
44	1534513,18	5467722,04
45	1533990,32	5467694,63
46	1533466,83	5467685,50
47	1532943,34	5467694,63
48	1532420,48	5467722,04
49	1531898,90	5467767,67
50	1531379,23	5467831,47
51	1530862,11	5467913,38
52	1530348,15	5468013,28
53	1529838,00	5468131,06
54	1529332,27	5468266,57
55	1528831,57	5468419,65
56	1528336,53	5468590,11
57	1527847,73	5468777,74
58	1527365,78	5468982,31
59	1526891,26	5469203,59
60	1526424,76	5469441,28
61	1525966,83	5469695,11
62	1525518,04	5469964,77
63	1525078,94	5470249,93
64	1524650,05	5470550,24
65	1524231,91	5470865,33
66	1523825,02	5471194,83
67	1523429,87	5471538,32
68	1523046,95	5471895,40
69	1522676,73	5472265,62
70	1522319,66	5472648,54
71	1521976,16	5473043,68
72	1521646,67	5473450,57

Обозначение характерных точек границ	Координаты МСК-87 зона 5	
	X	Y
73	1521331,57	5473868,72
74	1521031,27	5474297,60
75	1520746,11	5474736,71
76	1520476,45	5475185,50
77	1520222,62	5475643,42
78	1519984,92	5476109,93
79	1519763,65	5476584,45
80	1519559,07	5477066,40
81	1519371,44	5477555,19
82	1519200,98	5478050,24
83	1519047,90	5478550,94
84	1518912,39	5479056,67
85	1518794,62	5479566,82
86	1518694,71	5480080,77
87	1518612,81	5480597,90
88	1518549,00	5481117,57
89	1518503,37	5481639,15
90	1518475,97	5482162,00
91	1518466,83	5482685,50
92	1518475,97	5483208,99
93	1518503,37	5483731,84
94	1518549,00	5484253,42
95	1518612,81	5484773,09
96	1518694,71	5485290,22
97	1518794,62	5485804,17
98	1518912,39	5486314,32
99	1519047,90	5486820,06
100	1519200,98	5487320,75
101	1519371,44	5487815,80
102	1519559,07	5488304,59
103	1519763,65	5488786,55
104	1519984,92	5489261,06
105	1520222,62	5489727,57
106	1520476,45	5490185,50
107	1520746,11	5490634,28
108	1521031,27	5491073,39
109	1521331,57	5491502,27
110	1521646,67	5491920,42
111	1521976,16	5492327,31
112	1522319,66	5492722,45
113	1522676,73	5493105,37

Обозначение характерных точек границ	Координаты МСК-87 зона 5	
	X	Y
114	1523046,95	5493475,59
115	1523429,87	5493832,67
116	1523825,02	5494176,16
117	1524231,91	5494505,66
118	1524650,05	5494820,75
119	1525078,94	5495121,06
120	1525518,04	5495406,22
121	1525966,83	5495675,88
122	1526424,76	5495929,71
123	1526891,26	5496167,41
124	1527365,78	5496388,68
125	1527847,73	5496593,25
126	1528336,53	5496780,89
127	1528831,57	5496951,34
128	1529332,27	5497104,42
129	1529838,00	5497239,93
130	1530348,15	5497357,71
131	1530862,11	5497457,61
132	1531379,23	5497539,52
133	1531898,90	5497603,32
134	1532420,48	5497648,96
135	1532943,34	5497676,36
136	1533466,83	5497685,50
137	1533990,32	5497676,36
138	1534513,18	5497648,96
139	1535034,76	5497603,32
140	1535554,43	5497539,52
141	1536071,55	5497457,61
142	1536585,50	5497357,71
143	1537095,66	5497239,93
144	1537601,39	5497104,42
145	1538102,08	5496951,34
146	1538597,13	5496780,89
147	1539085,93	5496593,25
148	1539567,88	5496388,68
149	1540042,40	5496167,41
150	1540508,90	5495929,71
151	1540966,83	5495675,88
152	1541415,62	5495406,22
153	1541854,72	5495121,06
154	1542283,61	5494820,75

Обозначение характерных точек границ	Координаты МСК-87 зона 5	
	X	Y
155	1542701,75	5494505,66
156	1543108,64	5494176,16
157	1543503,79	5493832,67
158	1543886,70	5493475,59
159	1544256,93	5493105,37
160	1544614,00	5492722,45
161	1544957,50	5492327,31
162	1545286,99	5491920,42
163	1545602,08	5491502,27
164	1545902,39	5491073,39
165	1546187,55	5490634,28
166	1546457,21	5490185,50
167	1546711,04	5489727,57
168	1546948,74	5489261,06
169	1547170,01	5488786,55
170	1547374,59	5488304,59
171	1547562,22	5487815,80
172	1547732,68	5487320,75
173	1547885,75	5486820,06
174	1548021,27	5486314,32
175	1548139,04	5485804,17
176	1548238,95	5485290,22
177	1548320,85	5484773,09
178	1548384,66	5484253,42
179	1548430,29	5483731,84
180	1548457,69	5483208,99
1	1548466,83	5482685,50

10.3. Перечень кадастровых кварталов, в границах территорий которых полностью или частично расположена шестая подзона приаэродромной территории аэродрома гражданской авиации Певек, приведен в таблице 6.2.

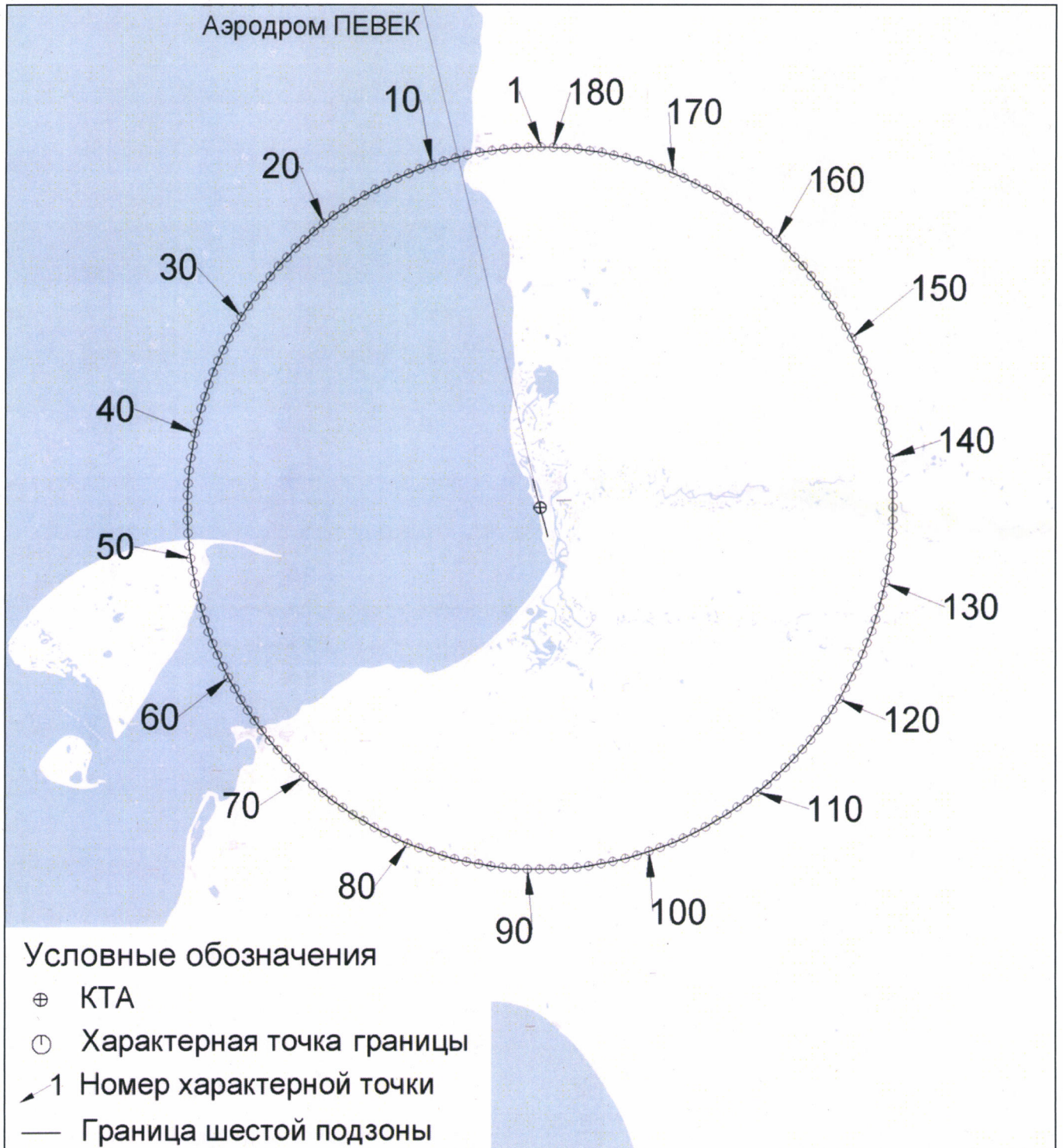
Таблица 6.2

№ п/п	Номера кадастровых кварталов				
	1	2	3	4	5
1	87:02:010001	87:02:010005	87:02:030002	87:02:030003	87:02:030004
2	87:02:030007	87:02:030008	87:02:030009	87:02:030010	87:02:030013
3	87:02:050001	87:02:030006	87:02:030014	—	—

10.4. Муниципальное образование, в границах территории которого расположена шестая подзона приаэродромной территории аэродрома гражданской авиации Певек: городской округ Певек.

10.5. Графическое изображение границ шестой подзоны приаэродромной территории аэродрома гражданской авиации Певек приведено на схеме 6.

Схема 6



11. Описание границ седьмой подзоны:

11.1. Седьмая подзона приаэродромной территории аэродрома гражданской авиации Певек определена из условий воздействия авиационного шума и включает территорию, ограниченную контуром эквивалентного уровня звука для дневного времени суток.

11.2. Перечень координат характерных точек границ седьмой подзоны приаэродромной территории аэродрома гражданской авиации Певек приведен в таблице 7.1.

Таблица 7.1

Обозначение характерных точек границ	Координаты МСК-87 зона 5	
	X	Y
1	1535348,65	5482186,60
2	1535346,05	5482176,50
3	1535331,58	5482169,53
4	1535302,64	5482168,12
5	1535248,91	5482172,14
6	1534746,25	5482258,95
7	1534687,72	5482265,08
8	1534673,25	5482262,85
9	1534662,93	5482253,26
10	1534662,58	5482237,25
11	1534669,62	5482211,93
12	1534665,50	5482194,86
13	1534644,31	5482169,13
14	1534600,91	5482141,88
15	1534557,50	5482129,55
16	1534515,39	5482126,13
17	1534470,69	5482129,71
18	1534412,81	5482140,87
19	1534297,06	5482179,91
20	1534123,44	5482266,05
21	1533978,75	5482329,38
22	1533790,66	5482403,82
23	1533674,91	5482442,31
24	1533544,69	5482491,62
25	1533443,41	5482519,11
26	1533352,76	5482548,32
27	1533269,78	5482564,45

Обозначение характерных точек границ	Координаты МСК-87 зона 5	
	X	Y
28	1532994,87	5482608,76
29	1532531,87	5482665,99
30	1532474,00	5482677,96
31	1532397,30	5482698,76
32	1532358,25	5482713,98
33	1532315,99	5482736,42
34	1532283,48	5482760,51
35	1532264,35	5482779,82
36	1532234,75	5482823,23
37	1532223,12	5482852,17
38	1532230,39	5482881,11
39	1532229,12	5482888,34
40	1532220,80	5482898,51
41	1532203,06	5482910,04
42	1531989,22	5482996,86
43	1531622,30	5483127,07
44	1531509,63	5483170,48
45	1531421,82	5483213,89
46	1531402,71	5483228,35
47	1531394,40	5483242,82
48	1531403,31	5483250,87
49	1531422,89	5483257,29
50	1531468,29	5483257,56
51	1531519,06	5483252,85
52	1531640,57	5483234,26
53	1531981,45	5483170,48
54	1532099,57	5483152,49
55	1532256,97	5483135,26
56	1532271,44	5483136,20
57	1532285,91	5483142,05
58	1532290,67	5483148,78
59	1532295,19	5483170,48
60	1532302,75	5483180,19
61	1532327,04	5483199,42
62	1532358,25	5483216,10
63	1532387,19	5483226,92
64	1532445,06	5483236,25
65	1532502,94	5483235,49
66	1532573,47	5483221,32
67	1532576,16	5483220,83
68	1532578,91	5483220,05

Обозначение характерных точек границ	Координаты МСК-87 зона 5	
	X	Y
69	1532585,26	5483218,32
70	1532592,65	5483215,16
71	1532598,72	5483213,54
72	1532618,33	5483209,65
73	1532626,72	5483207,89
74	1532640,95	5483203,03
75	1532792,31	5483155,18
76	1532888,35	5483108,63
77	1533110,62	5483018,10
78	1533197,44	5482989,96
79	1533255,31	5482980,86
80	1533270,76	5482981,89
81	1533281,48	5482991,01
82	1533282,37	5483017,62
83	1533262,18	5483030,55
84	1533190,04	5483057,73
85	1533185,66	5483068,00
86	1533192,43	5483071,96
87	1533255,31	5483072,56
88	1533403,12	5483077,43
89	1533472,34	5483086,24
90	1533530,22	5483101,45
91	1533645,97	5483143,16
92	1533718,31	5483158,36
93	1533776,19	5483158,57
94	1533834,06	5483147,84
95	1533891,94	5483125,34
96	1533920,87	5483108,35
97	1533953,27	5483083,67
98	1533996,27	5483040,26
99	1534094,50	5482914,41
100	1534137,91	5482875,89
101	1534197,51	5482837,70
102	1534253,66	5482808,02
103	1534297,06	5482790,21
104	1534470,69	5482743,09
105	1534579,55	5482708,88
106	1534693,75	5482661,67
107	1534716,66	5482643,71
108	1534726,01	5482639,81
109	1534755,07	5482606,20

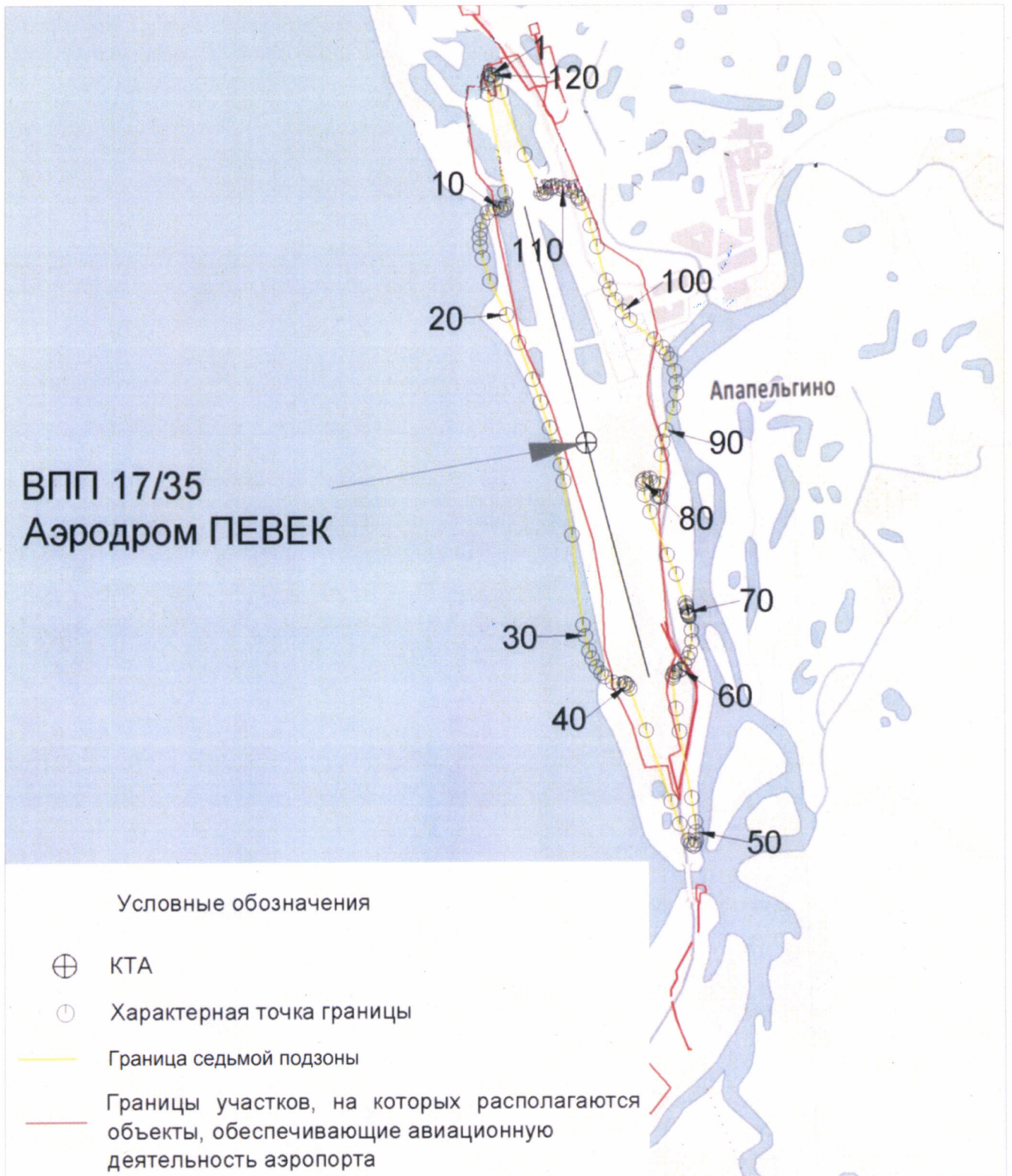
Обозначение характерных точек границ	Координаты МСК-87 зона 5	
	X	Y
110	1534774,63	5482562,79
111	1534778,27	5482519,39
112	1534774,56	5482504,92
113	1534748,25	5482475,98
114	1534740,33	5482461,51
115	1534744,54	5482447,04
116	1534764,15	5482432,57
117	1534938,07	5482360,23
118	1535262,35	5482237,25
119	1535323,38	5482208,31
120	1535344,30	5482193,84
1	1535348,65	5482186,60

11.3. Кадастровые кварталы, входящие в границу седьмой подзоны приаэродромной территории аэродрома гражданской авиации Певек: 87:02:050001, 87:02:010001.

11.4. Муниципальное образование, в границах территории которого расположена седьмая подзона приаэродромной территории аэродрома гражданской авиации Певек: городской округ Певек.

11.5. Графическое изображение границы седьмой подзоны приаэродромной территории аэродрома гражданской авиации Певек приведено на схеме 7.

Схема 7



III. Перечень ограничений использования земельных участков и (или) расположенных на них объектов недвижимости и осуществления экономической и иной деятельности в границах приаэродромной территории аэродрома гражданской авиации Певек

12. Приаэродромная территория аэродрома гражданской авиации Певек является зоной с особыми условиями использования территорий.

В соответствии с требованиями Воздушного кодекса Российской Федерации и Федерального закона от 1 июля 2017 г. № 135-ФЗ «О внесении изменений в отдельные законодательные акты Российской Федерации в части совершенствования порядка установления и использования приаэродромной территории и санитарно-защитной зоны» (далее – Федеральный закон № 135-ФЗ) на приаэродромной территории аэродрома гражданской авиации Певек установлены ограничения использования объектов недвижимости и осуществления деятельности.

12.1. Первая подзона приаэродромной территории аэродрома гражданской авиации Певек:

Перечень ограничений использования объектов недвижимости и осуществления деятельности	Обоснование ограничений
В границах первой подзоны запрещается размещать объекты, не предназначенные для организации и обслуживания воздушного движения и воздушных перевозок, обеспечения взлета, посадки, руления и стоянки воздушных судов.	1. Подпункт 1 пункта 3 статьи 47 Воздушного кодекса Российской Федерации. 2. Подпункт 1 пункта 3 статьи 1 Федерального закона № 135-ФЗ. 3. Подпункт «а» пункта 1(1) Положения.

12.2. Вторая подзона приаэродромной территории аэродрома гражданской авиации Певек:

Перечень ограничений использования объектов недвижимости и осуществления деятельности	Обоснование ограничений
<p>В границах второй подзоны запрещается размещать объекты, не предназначенные для обслуживания пассажиров и обработки багажа, грузов и почты, обслуживания воздушных судов, хранения авиационного топлива и заправки воздушных судов, обеспечения энергоснабжения, а также объекты, не относящиеся к инфраструктуре аэропорта.</p>	<p>1. Подпункт 2 пункта 3 статьи 47 Воздушного кодекса Российской Федерации. 2. Подпункт 2 пункта 3 статьи 1 Федерального закона № 135-ФЗ. 3. Подпункт «а» пункта 1(1) Положения.</p>

12.3. Третья подзона приаэродромной территории аэродрома гражданской авиации Певек:

Перечень ограничений использования объектов недвижимости и осуществления деятельности	Обоснование ограничений
<p>1. В границах третьей подзоны запрещается размещать объекты, высота которых превышает ограничения, приведенные в пункте 2 настоящей таблицы.</p> <p>2. Строительство и реконструкция зданий, сооружений в границах третьей подзоны разрешается после определения максимально допустимой высоты здания, сооружения в зависимости от местоположения путем проведения соответствующих расчетов в соответствии с требованиями ФАП-262 с учетом следующих абсолютных высот ограничения объектов в Балтийской системе высот 1977 года⁵:</p>	<p>1. Подпункт 3 пункта 3 статьи 47 Воздушного кодекса Российской Федерации. 2. Подпункт 3 пункта 3 статьи 1 Федерального закона № 135-ФЗ. 3. Подпункт «б» пункта 1(1) Положения.</p>

⁵ Постановление Правительства Российской Федерации от 24 ноября 2016 г. № 1240 «Об установлении государственных систем координат, государственной системы высот и государственной гравиметрической системы» (далее – постановление Правительства № 1240).

Перечень ограничений использования объектов недвижимости и осуществления деятельности	Обоснование ограничений
<p>Сектор 1 – от 44 м до 53 м; Сектор 2 – от 35 м до 53 м; Сектор 3 – от 26 м до 53 м; Сектор 4 – от 17 м до 53 м; Сектор 5 – от 27 м до 53 м; Сектор 6 – от 28 м до 53 м; Сектор 7 – от 28 м до 53 м; Сектор 8 – от 28 м до 53 м; Сектор 9 – от 28 м до 53 м; Сектор 10 – от 28 м до 53 м; Сектор 11 – от 28 м до 53 м; Сектор 12 – от 28 м до 53 м; Сектор 13 – от 21 м до 53 м; Сектор 14 – от 9 м до 53 м; Сектор 15 – от 20 м до 53 м; Сектор 16 – от 31 м до 53 м; Сектор 17 – от 42 м до 53 м; Сектор 18 – от 9 м до 27 м; Сектор 19 – от 3 м до 28 м; Сектор 20 – от 3 м до 28 м; Сектор 21 – от 3 м до 28 м; Сектор 22 – от 3 м до 28 м; Сектор 23 – от 3 м до 28 м; Сектор 24 – от 3 м до 28 м; Сектор 25 – от 3 м до 28 м; Сектор 26 – от 10 м до 21 м; Сектор 27 – от 44 м до 53 м; Сектор 28 – от 35 м до 53 м; Сектор 29 – от 26 м до 53 м; Сектор 30 – от 17 м до 53 м; Сектор 31 – от 27 м до 53 м; Сектор 32 – от 28 м до 53 м; Сектор 33 – от 28 м до 53 м; Сектор 34 – от 28 м до 53 м; Сектор 35 – от 28 м до 53 м; Сектор 36 – от 28 м до 53 м;</p>	

Перечень ограничений использования объектов недвижимости и осуществления деятельности	Обоснование ограничений
<p>Сектор 37 – от 28 м до 53 м; Сектор 38 – от 28 м до 53 м; Сектор 39 – от 21 м до 53 м; Сектор 40 – от 9 м до 53 м; Сектор 41 – от 20 м до 53 м; Сектор 42 – от 31 м до 53 м; Сектор 43 – от 42 м до 53 м; Сектор 44 – от 9 м до 27 м; Сектор 45 – от 3 м до 28 м; Сектор 46 – от 3 м до 28 м; Сектор 47 – от 3 м до 28 м; Сектор 48 – от 3 м до 28 м; Сектор 49 – от 3 м до 28 м; Сектор 50 – от 3 м до 28 м; Сектор 51 – от 3 м до 28 м; Сектор 52 – от 10 м до 21 м; Сектор 53 – 3 м; Сектор 54 – от 3 м до 5 м; Сектор 55 – от 5 м до 13 м; Сектор 56 – от 13 м до 21 м; Сектор 57 – от 21 м до 29 м; Сектор 58 – от 29 м до 37 м; Сектор 59 – от 37 м до 45 м; Сектор 60 – от 45 м до 53 м; Сектор 61 – от 53 м до 61 м; Сектор 62 – от 61 м до 69 м; Сектор 63 – от 69 м до 77 м; Сектор 64 – от 77 м до 85 м; Сектор 65 – от 85 м до 91 м; Сектор 66 – от 91 м до 97 м; Сектор 67 – от 97 м до 103 м; Сектор 68 – от 103 м до 111 м; Сектор 69 – от 111 м до 119 м; Сектор 70 – от 119 м до 127 м; Сектор 71 – от 127 м до 135 м; Сектор 72 – от 135 м до 143 м;</p>	

Перечень ограничений использования объектов недвижимости и осуществления деятельности	Обоснование ограничений
<p>Сектор 73 – от 143 м до 149 м; Сектор 74 – от 149 м до 153 м; Сектор 75 – 153 м; Сектор 76 – от 153 м до 237 м; Сектор 77 – от 3 м до 5 м; Сектор 78 – от 5 м до 13 м; Сектор 79 – от 13 м до 21 м; Сектор 80 – от 21 м до 29 м; Сектор 81 – от 29 м до 37 м; Сектор 82 – от 37 м до 45 м; Сектор 83 – от 45 м до 53 м; Сектор 84 – от 53 м до 61 м; Сектор 85 – от 61 м до 69 м; Сектор 86 – от 69 м до 77 м; Сектор 87 – от 77 м до 85 м; Сектор 88 – от 85 м до 91 м; Сектор 89 – от 91 м до 97 м; Сектор 90 – от 97 м до 103 м; Сектор 91 – от 103 м до 111 м; Сектор 92 – от 111 м до 119 м; Сектор 93 – от 119 м до 127 м; Сектор 94 – от 127 м до 135 м; Сектор 95 – от 135 м до 143 м; Сектор 96 – от 143 м до 149 м; Сектор 97 – от 149 м до 153 м; Сектор 98 – 153 м; Сектор 99 – от 153 м до 237 м; Сектор 100 – 53 м; Сектор 101 – 53 м; Сектор 102 – от 53 м до 78 м; Сектор 103 – от 78 м до 103 м; Сектор 104 – от 103 м до 128 м; Сектор 105 – от 128 м до 153 м; Сектор 106 – от 53 м до 78 м; Сектор 107 – от 78 м до 103 м; Сектор 108 – от 103 м до 128 м;</p>	

Перечень ограничений использования объектов недвижимости и осуществления деятельности	Обоснование ограничений
Сектор 109 – от 128 м до 153 м; Сектор 110 – 153 м; Сектор 111 – 153 м.	

12.4. Четвертая подзона приаэродромной территории аэродрома гражданской авиации Певек, в которой в соответствии с постановлением Правительства № 1240 абсолютная высота ограничения объектов устанавливается в Балтийской системе высот 1977 года:

Перечень ограничений использования объектов недвижимости и осуществления деятельности	Обоснование ограничений
<p>1. В границах четвертой подзоны запрещается размещать объекты, создающие помехи в работе наземных объектов средств и систем обслуживания воздушного движения, навигации, посадки и связи, предназначенных для организации воздушного движения и расположенных вне первой подзоны.</p> <p>2. В пределах четвертой подзоны запрещается без согласования с оператором аэродрома размещение объектов, превышающих следующие абсолютные высотные ограничения:</p> <p>Сектор 1 – 3 м; Сектор 2 – от 3 м до 11,12 м; Сектор 3 – 11,90 м; Сектор 4 – от 11,90 м до 20 м; Сектор 5 – от 20 м до 24 м; Сектор 6 – от 24 м до 28 м; Сектор 7 – от 28 м до 32 м; Сектор 8 – от 32 м до 36 м; Сектор 9 – от 36 м до 40 м;</p>	<p>1. Подпункт 4 пункта 3 статьи 47 Воздушного кодекса Российской Федерации.</p> <p>2. Подпункт 4 пункта 3 статьи 1 Федерального закона № 135-ФЗ.</p> <p>3. Подпункт «в» пункта 1(1) Положения.</p>

Перечень ограничений использования объектов недвижимости и осуществления деятельности	Обоснование ограничений
<p>Сектор 10 – от 38 м до 44 м; Сектор 11 – от 44 м до 48 м; Сектор 12 – от 48 м до 52 м; Сектор 13 – от 52 м до 56 м; Сектор 14 – от 56 м до 60 м; Сектор 15 – от 60 м до 64 м; Сектор 16 – от 64 м до 68 м; Сектор 17 – от 68 м до 72 м; Сектор 18 – от 72 м до 76 м; Сектор 19 – от 76 м до 80 м; Сектор 20 – от 80 м до 84 м; Сектор 21 – от 84 м до 88 м; Сектор 22 – от 88 м до 92 м; Сектор 23 – от 92 м до 96 м; Сектор 24 – от 96 м до 100 м; Сектор 25 – от 100 м до 104 м; Сектор 26 – от 104 м до 108 м; Сектор 27 – от 108 м до 112 м; Сектор 28 – от 112 м до 116 м; Сектор 29 – от 116 м до 120 м; Сектор 30 – от 120 м до 124 м; Сектор 31 – от 124 м до 128 м; Сектор 32 – от 128 м до 132 м; Сектор 33 – от 132 м до 136 м; Сектор 34 – от 136 м до 140 м; Сектор 35 – от 140 м до 142,8 м; Сектор 36 – от 28 м до 32 м; Сектор 37 – от 4 м до 8 м; Сектор 38 – от 8 м до 12 м; Сектор 39 – от 12 м до 16 м; Сектор 40 – от 16 м до 20 м; Сектор 41 – от 20 м до 24 м; Сектор 42 – 9,76 м; Сектор 43 – от 24 м до 28 м; Сектор 44 – от 56 м до 60 м; Сектор 45 – от 17,15 м до 60 м;</p>	

Перечень ограничений использования объектов недвижимости и осуществления деятельности	Обоснование ограничений
<p>Сектор 46 – от 96 м до 100 м; Сектор 47 – от 100 м до 104 м; Сектор 48 – от 104 м до 108 м; Сектор 49 – от 108 м до 112 м; Сектор 50 – от 112 м до 116 м; Сектор 51 – от 116 м до 120 м; Сектор 52 – от 120 м до 124 м; Сектор 53 – от 124 м до 128 м; Сектор 54 – от 128 м до 132 м; Сектор 55 – от 132 м до 136 м; Сектор 56 – от 136 м до 140 м; Сектор 57 – от 140 м до 142,8 м; Сектор 58 – 230 м; Сектор 59 – 300 м; Сектор 60 – от 112 м до 116 м; Сектор 61 – от 116 м до 120 м; Сектор 62 – от 120 м до 124 м; Сектор 63 – от 124 м до 128 м; Сектор 64 – от 128 м до 132 м; Сектор 65 – от 132 м до 136 м; Сектор 66 – от 136 м до 140 м; Сектор 67 – от 140 м до 142,8 м; Сектор 68 – 326 м; Сектор 69 – от 416 м до 428 м; Сектор 70 – от 428 м до 440 м; Сектор 71 – от 440 м до 452 м; Сектор 72 – от 452 м до 464 м; Сектор 73 – от 464 м до 476 м; Сектор 74 – от 476 м до 488 м; Сектор 75 – от 488 м до 500 м; Сектор 76 – от 500 м до 512 м; Сектор 77 – от 512 м до 524 м; Сектор 78 – от 524 м до 536 м; Сектор 79 – от 536 м до 550 м; Сектор 80 – от 220 м до 224 м; Сектор 81 – от 220 м до 224 м;</p>	

Перечень ограничений использования объектов недвижимости и осуществления деятельности	Обоснование ограничений
<p>Сектор 82 – от 224 м до 228 м; Сектор 83 – от 228 м до 232 м; Сектор 84 – от 232 м до 236 м; Сектор 85 – от 236 м до 240 м; Сектор 86 – от 416 м до 428 м; Сектор 87 – от 428 м до 440 м; Сектор 88 – от 440 м до 452 м; Сектор 89 – от 452 м до 464 м; Сектор 90 – от 464 м до 476 м; Сектор 91 – от 476 м до 488 м; Сектор 92 – от 488 м до 500 м; Сектор 93 – от 500 м до 512 м; Сектор 94 – от 512 м до 524 м; Сектор 95 – от 524 м до 536 м; Сектор 96 – от 536 м до 550 м; Сектор 97 – 45 м; Сектор 98 – от 40 м до 44 м; Сектор 99 – от 44 м до 48 м; Сектор 100 – от 48 м до 52 м; Сектор 101 – от 52 м до 56 м; Сектор 102 – от 56 м до 60 м; Сектор 103 – от 60 м до 64 м; Сектор 104 – от 64 м до 68 м; Сектор 105 – от 68 м до 72 м; Сектор 106 – от 72 м до 76 м; Сектор 107 – от 76 м до 80 м; Сектор 108 – от 80 м до 84 м; Сектор 109 – от 84 м до 88 м; Сектор 110 – от 88 м до 92 м; Сектор 111 – от 92 м до 96 м; Сектор 112 – от 96 м до 100 м; Сектор 113 – от 100 м до 104 м; Сектор 114 – от 104 м до 108 м; Сектор 105 – от 108 м до 112 м; Сектор 116 – от 112 м до 116 м; Сектор 117 – от 116 м до 120 м;</p>	

Перечень ограничений использования объектов недвижимости и осуществления деятельности	Обоснование ограничений
<p>Сектор 118 – от 120 м до 124 м; Сектор 119 – от 124 м до 128 м; Сектор 120 – от 128 м до 133,3 м; Сектор 121 – 326 м; Сектор 122 – от 132 м до 141 м; Сектор 123 – 353 м; Сектор 124 – от 136 м до 140 м; Сектор 125 – от 140 м до 142,8 м; Сектор 126 – от 132 м до 136 м; Сектор 127 – от 136 м до 142,8 м; Сектор 128 – от 36 м до 40 м; Сектор 129 – от 40 м до 44 м; Сектор 130 – от 44 м до 48 м; Сектор 131 – от 48 м до 52 м; Сектор 132 – от 52 м до 56 м; Сектор 133 – от 56 м до 60 м; Сектор 134 – от 60 м до 64 м; Сектор 135 – от 64 м до 68 м; Сектор 136 – от 68 м до 72 м; Сектор 137 – от 72 м до 76 м; Сектор 138 – от 76 м до 80 м; Сектор 139 – от 80 м до 84 м; Сектор 140 – от 84 м до 88 м; Сектор 141 – от 88 м до 92 м; Сектор 142 – от 92 м до 97 м; Сектор 143 – от 39,3 м до 48 м; Сектор 144 – от 48 м до 52 м; Сектор 145 – от 52 м до 56 м; Сектор 146 – от 56 м до 60 м; Сектор 147 – от 60 м до 64 м; Сектор 148 – от 64 м до 72 м; Сектор 149 – 111 м; Сектор 150 – 127 м; Сектор 151 – 619 м.</p>	

12.5. Пятая подзона приаэродромной территории аэродрома гражданской авиации Певек:

Перечень ограничений использования объектов недвижимости и осуществления деятельности	Обоснование ограничений
<p>1. В границах пятой подзоны запрещается размещать опасные производственные объекты⁶, функционирование которых может повлиять на безопасность полетов воздушных судов.</p> <p>2. В границах пятой подзоны допускается эксплуатация, строительство, реконструкция, капитальный ремонт, техническое перевооружение, консервация (далее – размещение) опасных производственных объектов при их соответствии установленным в пункте 3 настоящей таблицы ограничениям.</p> <p>3. Максимальные радиусы зон поражения при происшествиях техногенного характера на опасных производственных объектах, находящихся в пятой подзоне приаэродромной территории, в которых размещение таких объектов возможно, не должны достигать:</p> <p>по вертикали – высоты пролета воздушных судов (высота поверхности ограничения препятствий в третьей подзоне приаэродромной территории);</p> <p>по горизонтали – внешних границ первой и второй подзон приаэродромной территории аэродрома.</p> <p>4. При невозможности соблюдения ограничений, предусмотренных пунктом 3 настоящей таблицы, размещение опасных производственных объектов должно</p>	<p>1. Подпункт 5 пункта 3 статьи 47 Воздушного кодекса Российской Федерации.</p> <p>2. Подпункт 5 пункта 3 статьи 1 Федерального закона № 135-ФЗ.</p> <p>3. Подпункт «г» пункта 1(1) Положения.</p> <p>4. Пункт 4 статьи 3 Федерального закона № 116-ФЗ.</p>

⁶ Пункт 1 статьи 2 Федерального закона от 21 июля 1997 г. № 116-ФЗ «О промышленной безопасности опасных производственных объектов» (далее – Федеральный закон № 116-ФЗ).

выполняться на основании специальных технических условий, разработанных для конкретного объекта капитального строительства в соответствии с положениями приказа Минстроя России от 30 ноября 2020 г. № 734/пр «Об утверждении Порядка разработки и согласования специальных технических условий для разработки проектной документации на объект капитального строительства» (зарегистрирован Минюстом России 18 декабря 2020 г., регистрационный № 61581) с изменениями, внесенными приказом Минстроя России от 22 октября 2021 г. № 774/пр (зарегистрирован Минюстом России 29 ноября 2021 г., регистрационный № 66058) (далее – Приказ № 734)⁷, и (или) обоснования безопасности опасного производственного объекта, разрабатываемого на основании Федерального закона № 116-ФЗ.

12.6. Шестая подзона приаэродромной территории аэродрома гражданской авиации Певек:

Перечень ограничений использования объектов недвижимости и осуществления деятельности	Обоснование ограничений
<p>1. В границах шестой подзоны запрещается размещать объекты, способствующие привлечению и массовому скоплению птиц.</p> <p>2. Допускается размещать в границах шестой подзоны объекты по обращению с твердыми коммунальными отходами, пищевыми и биологическими отходами в случае наличия заключения по результатам орнитологического исследования на предмет</p>	<p>1. Подпункт 6 пункта 3 статьи 47 Воздушного кодекса Российской Федерации.</p> <p>2. Подпункт 6 пункта 3 статьи 1 Федерального закона № 135-ФЗ.</p> <p>3. Подпункт «д» пункта 1(1), пункт 1(4) Положения.</p>

⁷ В соответствии с пунктом 2 Приказа № 734 данный акт действует до 1 сентября 2026 г.

Перечень ограничений использования объектов недвижимости и осуществления деятельности	Обоснование ограничений
отсутствия факторов, способствующих привлечению и массовому скоплению птиц, и (или) достаточности мер защиты указанных объектов от привлечения и массового скопления птиц, проведенного в соответствии с пунктом 1(4) Положения.	

12.7. Седьмая подзона приаэродромной территории аэродрома гражданской авиации Певек:

Перечень ограничений использования объектов недвижимости и осуществления деятельности	Обоснование ограничений
<p>В границах седьмой подзоны ввиду превышения уровня шумового воздействия в зоне запрета строительства нормируемых объектов запрещается размещать:</p> <p>а) палаты больниц и санаториев, операционные больницы;</p> <p>б) кабинеты врачей поликлиник, амбулаторий, диспансеров, больниц, санаториев;</p> <p>в) классные помещения, учебные кабинеты, учительские комнаты, аудитории образовательных организаций, конференц-залы, читальные залы библиотек;</p> <p>г) музыкальные классы;</p> <p>д) жилые комнаты квартир, домов стационарных организаций социального обслуживания, организации для детей-сирот и детей, оставшихся без попечения родителей, спальные помещения в школах-интернатах, дошкольных образовательных организациях, домов отдыха, пансионатов;</p> <p>е) жилые комнаты общежитий и номера гостиниц;</p>	<ol style="list-style-type: none"> 1. Подпункт 7 пункта 3 статьи 47 Воздушного кодекса Российской Федерации. 2. Подпункт 7 пункта 3 статьи 1 Федерального закона № 135-ФЗ. 3. Подпункт «е» пункта 1(1) Положения. 4. Пункт 4 статьи 1, пункт 7 статьи 30 Градостроительного кодекса Российской Федерации. 5. Пункт 1 статьи 23 Федерального закона от 30 марта 1999 г. № 52-ФЗ «О санитарно-эпидемиологическом благополучии населения». 6. Санитарные правила и нормы СанПиН 1.2.3685-21 «Гигиенические нормативы и требования к обеспечению безопасности и (или) безвредности для человека

Перечень ограничений использования объектов недвижимости и осуществления деятельности	Обоснование ограничений
<p>ж) территории, непосредственно прилегающие к зданиям больниц и санаториев;</p> <p>з) территории, непосредственно прилегающие к зданиям жилых домов, домов отдыха, пансионатов, домов-интернатов для престарелых и инвалидов, дошкольных образовательных организаций и других образовательных организаций;</p> <p>и) территории, непосредственно прилегающие к зданиям гостиниц и общежитий;</p> <p>к) площадки отдыха, функционально выделенные на территории микрорайонов и групп жилых домов, домов отдыха, пансионатов, стационарных организаций социального обслуживания, организаций для детей-сирот и детей, оставшихся без попечения родителей, площадки дошкольных образовательных организаций и других образовательных организаций.</p>	<p>факторов среды обитания», утвержденные постановлением № 2.</p>