



МИНИСТЕРСТВО ТРАНСПОРТА РОССИЙСКОЙ ФЕДЕРАЦИИ
ФЕДЕРАЛЬНОЕ АГЕНТСТВО ВОЗДУШНОГО ТРАНСПОРТА

(РОСАВИАЦИЯ)

МИНИСТЕРСТВО ЮСТИЦИИ РОССИЙСКОЙ ФЕДЕРАЦИИ

ПРИКАЗ

ЗАРЕГИСТРИРОВАНО

Москва

Регистрационный № 77839

№

268-17

от "12" апреля 2024 г.

13 марта 2024 г.

**Об установлении приаэродромной территории аэродрома
гражданской авиации Ульяновск (Баратаевка)**

В соответствии со статьей 47 Воздушного кодекса Российской Федерации, подпунктом «в» пункта 2 Положения о приаэродромной территории, утвержденного постановлением Правительства Российской Федерации от 2 декабря 2017 г. № 1460, приказываю:

1. Установить приаэродромную территорию аэродрома гражданской авиации Ульяновск (Баратаевка) согласно приложению к настоящему приказу.
2. Настоящий приказ действует в течение срока, указанного в пункте 4 постановления Правительства Российской Федерации от 2 декабря 2017 г. № 1460 «Об утверждении Положения о приаэродромной территории и Правил разрешения разногласий, возникающих между высшими исполнительными органами государственной власти субъектов Российской Федерации, уполномоченными Правительством Российской Федерации федеральными органами исполнительной власти и Федеральной службой по надзору в сфере защиты прав потребителей и благополучия человека при согласовании проекта акта об установлении приаэродромной территории и при определении границ седьмой подзоны приаэродромной территории».

Руководитель

Д.В. Яров

**Приаэродромная территория
аэродрома гражданской авиации Ульяновск (Баратаевка)**

I. Общие положения

1. Граница приаэродромной территории аэродрома гражданской авиации Ульяновск (Баратаевка) установлена путем наложения границ семи подзон.

2. В подзонах приаэродромной территории аэродрома гражданской авиации Ульяновск (Баратаевка) устанавливаются следующие ограничения использования земельных участков и (или) расположенных на них объектов недвижимости и осуществления экономической и иной деятельности (далее – ограничения использования объектов недвижимости и осуществления деятельности)¹:

первая подзона, в которой запрещается размещать объекты, не предназначенные для организации и обслуживания воздушного движения и воздушных перевозок, обеспечения взлета, посадки, руления и стоянки воздушных судов;

вторая подзона, в которой запрещается размещать объекты, не предназначенные для обслуживания пассажиров и обработки багажа, грузов и почты, обслуживания воздушных судов, хранения авиационного топлива и заправки воздушных судов, обеспечения энергоснабжения, а также объекты, не относящиеся к инфраструктуре аэропорта;

третья подзона, в которой запрещается размещать объекты, высота которых превышает ограничения, установленные уполномоченным Правительством Российской Федерации федеральным органом исполнительной власти при установлении соответствующей приаэродромной территории;

¹ Статья 47 Воздушного кодекса Российской Федерации; пункт 1(1) Положения о приаэродромной территории, утвержденного постановлением Правительства Российской Федерации от 2 декабря 2017 г. № 1460 (далее соответственно – Положение, постановление № 1460), в соответствии с пунктом 4 постановления № 1460 данный акт действует до 1 сентября 2029 г.

четвертая подзона, в которой запрещается размещать объекты, создающие помехи в работе наземных объектов средств и систем обслуживания воздушного движения, навигации, посадки и связи, предназначенных для организации воздушного движения и расположенных вне первой подзоны;

пятая подзона, в которой запрещается размещать опасные производственные объекты, функционирование которых может повлиять на безопасность полетов воздушных судов;

шестая подзона, в которой запрещается размещать объекты, способствующие привлечению и массовому скоплению птиц;

седьмая подзона, в которой в целях предотвращения негативного физического воздействия устанавливается перечень ограничений использования земельных участков, определенный в соответствии с земельным законодательством с учетом положений Воздушного кодекса Российской Федерации. При этом под указанным негативным физическим воздействием понимается несоответствие эквивалентного уровня звука, возникающего в связи с полетами воздушных судов, санитарно-эпидемиологическим требованиям².

3. Настоящее приложение включает³:

текстовое и графическое описание местоположения границ приаэродромной территории и выделенных на ней семи подзон и зон (секторов) внутри указанных подзон;

² Постановление Главного государственного санитарного врача Российской Федерации от 28 января 2021 г. № 2 «Об утверждении санитарных правил и норм СанПиН 1.2.3685-21 «Гигиенические нормативы и требования к обеспечению безопасности и (или) безвредности для человека факторов среды обитания» (зарегистрировано Министерством юстиции Российской Федерации 29 января 2021 г., регистрационный № 62296) с изменениями, внесенными постановлением Главного государственного санитарного врача Российской Федерации от 30 декабря 2022 г. № 24 (зарегистрировано Министерством юстиции Российской Федерации 9 марта 2023 г., регистрационный № 72558) (далее – постановление № 2), в соответствии с пунктом 3 постановления № 2 данный акт действует до 1 марта 2027 г.; постановление Главного государственного санитарного врача Российской Федерации от 28 января 2021 г. № 3 «Об утверждении санитарных правил и норм СанПиН 2.1.3684-21 «Санитарно-эпидемиологические требования к содержанию территорий городских и сельских поселений, к водным объектам, питьевой воде и питьевому водоснабжению, атмосферному воздуху, почвам, жилым помещениям, эксплуатации производственных, общественных помещений, организации и проведению санитарно-противоэпидемических (профилактических) мероприятий» (зарегистрировано Министерством юстиции Российской Федерации 29 января 2021 г., регистрационный № 62297) с изменениями, внесенными постановлениями Главного государственного санитарного врача Российской Федерации от 26 июня 2021 г. № 16 (зарегистрировано Министерством юстиции Российской Федерации 7 июля 2021 г., регистрационный № 64146), от 14 декабря 2021 г. № 37 (зарегистрировано Министерством юстиции Российской Федерации 30 декабря 2021 г., регистрационный № 66692), от 14 февраля 2022 г. № 6 (зарегистрировано Министерством юстиции Российской Федерации 17 февраля 2022 г., регистрационный № 67331) (далее – постановление № 3), в соответствии с пунктом 3 постановления № 3 данный акт действует до 1 марта 2027 г.

³ Статья 47 Воздушного кодекса Российской Федерации, пункт 3 Положения.

перечень координат характерных точек границ в системе координат, используемой для ведения Единого государственного реестра недвижимости (далее – перечень координат характерных точек границ);

перечень ограничений использования объектов недвижимости и осуществления деятельности в соответствии с Воздушным кодексом Российской Федерации.

II. Описание границ приаэродромной территории аэродрома гражданской авиации Ульяновск (Баратаевка)

4. Описание границ приаэродромной территории аэродрома гражданской авиации Ульяновск (Баратаевка) в соответствии с подпунктом «а» пункта 3 Положения включает перечень координат характерных точек границ.

4.1. Граница приаэродромной территории аэродрома гражданской авиации Ульяновск (Баратаевка) установлена по границе наиболее удалённых от контрольной точки аэродрома (далее – КТА) внешних границ подзон.

4.2. Перечень координат характерных точек границ приаэродромной территории аэродрома гражданской авиации Ульяновск (Баратаевка) приведен в таблице 1.1.

Таблица 1.1

Обозначение характерных точек	Координаты МСК-73, зона 2	
	X	Y
1	477743.81	2225462.97
2	488701.81	2235160.43
3	489176.66	2234553.51
4	489727.80	2233968.54
5	490302.30	2233406.50
6	490899.20	2232868.31
7	491517.52	2232354.87
8	492156.23	2231867.03
9	492814.27	2231405.59
10	493490.56	2230971.33

11	494183.96	2230564.96
12	494893.33	2230187.17
13	495617.49	2229838.56
14	496663.32	2232129.31
15	496797.02	2232086.16
16	498246.99	2231704.43
17	499727.82	2231469.36
18	500724.89	2231395.34
19	502224.20	2231409.19
20	503219.74	2231501.61
21	504508.34	2231720.84
22	506034.30	2232090.41
23	507513.27	2232617.47
24	508698.14	2233172.87
25	509608.36	2233690.25
26	510900.52	2234582.14
27	511707.07	2235249.72
28	512824.73	2236352.44
29	513503.10	2237149.93
30	514412.29	2238429.97
31	514941.87	2239333.14
32	515614.97	2240751.62
33	516136.12	2242232.69
34	516652.29	2244795.96
35	518698.15	2244315.98
36	518712.07	2245095.87
37	518694.23	2245875.68
38	518644.65	2246654.12
39	518563.42	2247429.90
40	518450.67	2248201.73
41	518306.60	2248968.33
42	518131.43	2249728.42
43	517925.46	2250480.75

44	517689.04	2251224.07
45	517422.54	2251957.15
46	517126.42	2252678.78
47	516814.69	2253359.73
48	530769.01	2259667.22
49	525745.85	2267454.65
50	514245.32	2257342.80
51	513759.81	2257900.58
52	513224.75	2258468.15
53	512667.03	2259013.41
54	512087.57	2259535.63
55	511487.33	2260033.77
56	510867.31	2260507.06
57	510228.53	2260954.71
58	509572.06	2261375.99
59	508898.98	2261770.18
60	508210.41	2262136.65
61	507507.49	2262474.78
62	506791.44	2262784.01
63	506001.64	2260847.63
64	505751.71	2260919.33
65	505409.84	2261009.53
66	505118.94	2261079.87
67	503832.26	2261318.28
68	502529.70	2261443.64
69	500959.62	2261443.57
70	500176.73	2261381.92
71	498626.00	2261136.24
72	497278.65	2260823.68
73	495857.25	2260346.46
74	494490.59	2259729.72
75	493616.66	2259244.04
76	492371.26	2258409.12

77	491215.42	2257454.04
78	490500.37	2256755.23
79	489519.00	2255621.64
80	488655.70	2254395.73
81	487919.10	2253089.77
82	487502.11	2252181.06
83	486992.37	2250770.99
84	486625.95	2249317.08
85	486463.16	2248330.61
86	486398.99	2247753.70
87	484077.79	2247748.53
88	484095.94	2246945.03
89	484146.80	2246142.94
90	484230.26	2245343.58
91	484346.21	2244548.28
92	484494.43	2243758.36
93	484674.69	2242975.13
94	484886.69	2242199.89
95	485130.08	2241433.93
96	485404.45	2240678.51
97	485709.35	2239934.88
98	486016.99	2239260.91
99	472720.42	2233250.26
1	477743.81	2225462.97

4.3. Приаэродромная территория аэродрома гражданской авиации Ульяновск (Баратаевка) полностью или частично расположена в границах муниципальных образований Ульяновской области, приведенных в таблице 1.2.

Таблица 1.2

№ п/п	Муниципальные образования
1	Городской округ «город Ульяновск»
2	Муниципальный район «Ульяновский район»
3	Муниципальный район «Тереньгульский район»
4	Муниципальный район «Майнский район»
5	Городской округ «город Новоульяновск»

4.4. Перечень кадастровых кварталов, в границах территорий которых полностью или частично расположена приаэродромная территория аэродрома гражданской авиации Ульяновск (Баратаевка), приведен в таблице 1.3.

Таблица 1.3

№ п/п	Номера кадастровых кварталов				
	1	2	3	4	5
1	73:19:013701	73:19:013801	73:19:013901	73:19:014001	73:19:070301
2	73:19:070302	73:19:070401	73:19:070501	73:19:070601	73:19:070701
3	73:19:070801	73:19:070901	73:19:071001	73:19:071101	73:19:071201
4	73:19:071301	73:19:071401	73:19:071501	73:19:071601	73:19:071701
5	73:19:071801	73:19:071802	73:19:071901	73:19:071902	73:19:072001
6	73:19:072002	73:19:072101	73:19:072201	73:19:072301	73:19:072401
7	73:19:072501	73:19:072601	73:19:072701	73:19:072801	73:19:072901
8	73:19:073001	73:19:073101	73:19:073201	73:19:073301	73:19:073401
9	73:19:073501	73:19:073601	73:19:073701	73:19:073801	73:19:073901
10	73:19:074001	73:19:074101	73:19:074201	73:19:074301	73:19:081301
11	73:19:081401	73:19:081501	73:19:081601	73:19:081701	73:19:081901
12	73:19:082001	73:19:082101	73:19:082201	73:19:082301	73:19:082401
13	73:19:082501	73:19:082601	73:19:082701	73:19:082801	73:19:082901
14	73:19:083001	73:19:083101	73:19:083201	73:19:083301	73:19:083401
15	73:19:083501	73:19:083601	73:19:083701	73:19:083801	73:19:083901
16	73:19:084001	73:19:084101	73:19:084201	73:19:084301	73:19:084401
17	73:19:084501	73:19:084601	73:19:084701	73:19:084801	73:19:084901
18	73:19:085001	73:19:085101	73:19:085201	73:19:085301	73:19:100101
19	73:19:100201	73:19:100301	73:19:100401	73:19:101201	73:19:101501
20	73:19:100501	73:19:100601	73:19:100701	73:19:100801	73:19:100601
21	73:19:100901	73:19:101001	73:19:101101	73:19:101301	73:19:101401
22	73:19:101601	73:19:101701	73:19:101801	73:19:101901	73:19:102001

23	73:19:102101	73:19:102201	73:19:102301	73:19:102401	73:19:102402
24	73:19:110901	73:19:120116	73:19:130101	73:19:012901	73:19:020101
25	73:19:013601	73:19:013501	73:19:050101	73:19:050901	73:19:051001
26	73:19:051101	73:19:051301	73:19:051401	73:19:051402	73:19:051501
27	73:19:051801	73:19:051901	73:19:052001	73:19:052101	73:19:052201
28	73:19:090101	73:19:090201	73:19:090301	73:19:090401	73:19:090501
29	73:19:090601	73:19:110101	73:19:110201	73:19:110301	73:19:110610
30	73:19:110701	73:19:110702	73:19:110704	73:19:110705	73:19:110706
31	73:19:110707	73:19:110708	73:19:110709	73:19:110710	73:19:110711
32	73:19:110712	73:19:110713	73:19:110801	73:19:111701	73:19:112001
33	73:24:000000	73:24:010101	73:24:010102	73:24:010106	73:24:010110
34	73:24:010114	73:24:010204	73:24:010208	73:24:010304	73:24:010308
35	73:24:010404	73:24:010504	73:24:010508	73:24:010602	73:24:010702
36	73:24:010706	73:24:010802	73:24:010806	73:24:010810	73:24:010814
37	73:24:010818	73:24:010903	73:24:010907	73:24:011002	73:24:011006
38	73:24:011010	73:24:011014	73:24:011104	73:24:011108	73:24:011112
39	73:24:011116	73:24:011120	73:24:011202	73:24:011206	73:24:011304
40	73:24:011308	73:24:011312	73:24:011402	73:24:011406	73:24:011410
41	73:24:011414	73:24:011501	73:24:011505	73:24:011509	73:24:011603
42	73:24:011703	73:24:011707	73:24:010103	73:24:010107	73:24:010111
43	73:24:010201	73:24:010205	73:24:010301	73:24:010305	73:24:010401
44	73:24:010501	73:24:010505	73:24:010509	73:24:010603	73:24:010703
45	73:24:010707	73:24:010803	73:24:010807	73:24:010811	73:24:010815
46	73:24:010819	73:24:010904	73:24:010908	73:24:011003	73:24:011007
47	73:24:011011	73:24:011101	73:24:011105	73:24:011109	73:24:011113
48	73:24:011117	73:24:011121	73:24:011203	73:24:011301	73:24:011305
49	73:24:011309	73:24:011313	73:24:011403	73:24:011407	73:24:011411
50	73:24:011415	73:24:011502	73:24:011506	73:24:011510	73:24:011604
51	73:24:011704	73:24:011708	73:24:010104	73:24:010108	73:24:010112
52	73:24:010202	73:24:010206	73:24:010302	73:24:010306	73:24:010402
53	73:24:010502	73:24:010506	73:24:010510	73:24:010604	73:24:010704
54	73:24:010708	73:24:010804	73:24:010808	73:24:010812	73:24:010816
55	73:24:010901	73:24:010905	73:24:010909	73:24:011004	73:24:011008
56	73:24:011012	73:24:011102	73:24:011106	73:24:011110	73:24:011114
57	73:24:011118	73:24:011122	73:24:011204	73:24:011302	73:24:011306
58	73:24:011310	73:24:011314	73:24:011404	73:24:011408	73:24:011412

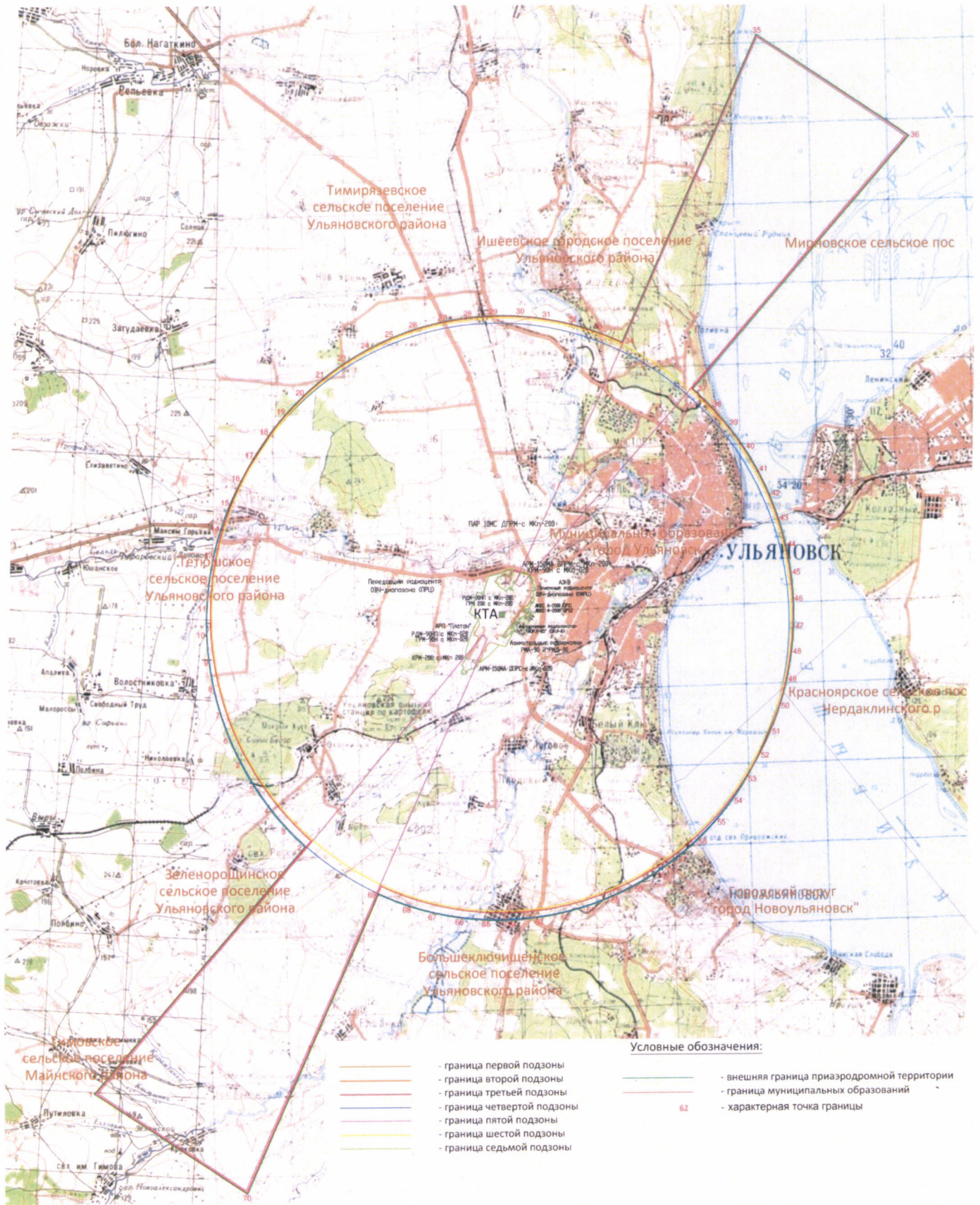
59	73:24:011416	73:24:011503	73:24:011507	73:24:011601	73:24:011701
60	73:24:011705	73:24:011709	73:24:010105	73:24:010109	73:24:010113
61	73:24:010203	73:24:010905	73:24:010207	73:24:010303	73:24:010307
62	73:24:010403	73:24:010503	73:24:010507	73:24:010601	73:24:010701
63	73:24:010705	73:24:010801	73:24:010805	73:24:010809	73:24:010813
64	73:24:010817	73:24:010902	73:24:010906	73:24:011001	73:24:011005
65	73:24:011009	73:24:011013	73:24:011103	73:24:011107	73:24:011111
66	73:24:011115	73:24:011119	73:24:011201	73:24:011205	73:24:011303
67	73:24:011307	73:24:011311	73:24:011401	73:24:011405	73:24:011409
68	73:24:011413	73:24:011417	73:24:011504	73:24:011508	73:24:011602
69	73:24:011702	73:24:011706	73:24:011710	73:24:011711	73:24:030103
70	73:24:030202	73:24:030206	73:24:030304	73:24:030401	73:24:030405
71	73:24:030503	73:24:030604	73:24:030608	73:24:030612	73:24:030701
72	73:24:030803	73:24:030807	73:24:030904	73:24:031001	73:24:031005
73	73:24:031009	73:24:031013	73:24:031101	73:24:031105	73:24:031204
74	73:24:031208	73:24:031212	73:24:031302	73:24:031306	73:24:031310
75	73:24:031314	73:24:031318	73:24:031322	73:24:031326	73:24:031404
76	73:24:031501	73:24:031602	73:24:031606	73:24:031610	73:24:031614
77	73:24:040102	73:24:040106	73:24:040110	73:24:040203	73:24:040207
78	73:24:040211	73:24:040215	73:24:040302	73:24:011712	73:24:030104
79	73:24:030203	73:24:030301	73:24:030305	73:24:030402	73:24:030406
80	73:24:030601	73:24:030605	73:24:030609	73:24:030613	73:24:030702
81	73:24:030804	73:24:030901	73:24:030905	73:24:031002	73:24:031006
82	73:24:031010	73:24:031014	73:24:031102	73:24:031201	73:24:031205
83	73:24:031209	73:24:031213	73:24:031303	73:24:031307	73:24:031311
84	73:24:031315	73:24:031319	73:24:031323	73:24:031401	73:24:031405
85	73:24:031502	73:24:031603	73:24:031607	73:24:031611	73:24:031615
86	73:24:040103	73:24:040107	73:24:040111	73:24:040204	73:24:040208
87	73:24:040212	73:24:040216	73:24:040303	73:24:030101	73:24:030105
88	73:24:030204	73:24:030302	73:24:030306	73:24:030403	73:24:030501
89	73:24:030602	73:24:030606	73:24:030610	73:24:030614	73:24:030801
90	73:24:030805	73:24:030902	73:24:030906	73:24:031003	73:24:031007
91	73:24:031011	73:24:031015	73:24:031103	73:24:031202	73:24:031206
92	73:24:031210	73:24:031214	73:24:031304	73:24:031308	73:24:031312
93	73:24:031316	73:24:031320	73:24:031324	73:24:031402	73:24:031406
94	73:24:031503	73:24:031604	73:24:031608	73:24:031612	73:24:031616

95	73:24:040104	73:24:040108	73:24:040201	73:24:040205	73:24:040209
96	73:24:040213	73:24:040217	73:24:040304	73:24:030102	73:24:030201
97	73:24:030205	73:24:030303	73:24:030307	73:24:030404	73:24:030502
98	73:24:030603	73:24:030607	73:24:030611	73:24:030615	73:24:030802
99	73:24:030806	73:24:030903	73:24:030907	73:24:031004	73:24:031008
100	73:24:031012	73:24:031016	73:24:031104	73:24:031203	73:24:031207
101	73:24:031211	73:24:031301	73:24:031305	73:24:031309	73:24:031313
102	73:24:031317	73:24:031321	73:24:031325	73:24:031403	73:24:031407
103	73:24:031601	73:24:031605	73:24:031609	73:24:031613	73:24:040101
104	73:24:040105	73:24:040109	73:24:040202	73:24:040206	73:24:040210
105	73:24:040214	73:24:040301	73:24:040305	73:24:040306	73:24:040404
106	73:24:040502	73:24:040603	73:24:040702	73:24:040801	73:24:040805
107	73:24:040809	73:24:040813	73:24:040903	73:24:040907	73:24:040911
108	73:24:040915	73:24:041003	73:24:041007	73:24:041011	73:24:041101
109	73:24:041105	73:24:041109	73:24:041113	73:24:041117	73:24:041121
110	73:24:041125	73:24:041129	73:24:041201	73:24:041205	73:24:041209
111	73:24:041401	73:24:041405	73:24:041409	73:24:041413	73:24:041503
112	73:24:041507	73:24:041511	73:24:041603	73:24:041607	73:24:041611
113	73:24:041702	73:24:041706	73:24:041710	73:24:041714	73:24:041718
114	73:24:041722	73:24:041802	73:24:041806	73:24:040401	73:24:040405
115	73:24:040503	73:24:040604	73:24:040703	73:24:040802	73:24:040806
116	73:24:040810	73:24:040814	73:24:040904	73:24:040908	73:24:040912
117	73:24:040916	73:24:041004	73:24:041008	73:24:041012	73:24:041102
118	73:24:041106	73:24:041110	73:24:041114	73:24:041118	73:24:041122
119	73:24:041126	73:24:041130	73:24:041202	73:24:041206	73:24:041210
120	73:24:041402	73:24:041406	73:24:041410	73:24:041414	73:24:041504
121	73:24:041508	73:24:041512	73:24:041604	73:24:041608	73:24:041612
122	73:24:041703	73:24:041707	73:24:041711	73:24:041715	73:24:041719
123	73:24:041723	73:24:041803	73:24:041807	73:24:040402	73:24:040406
124	73:24:040601	73:24:040605	73:24:040704	73:24:040803	73:24:040807
125	73:24:040811	73:24:040901	73:24:040905	73:24:040909	73:24:040913
126	73:24:041001	73:24:041005	73:24:041009	73:24:041013	73:24:041103
127	73:24:041107	73:24:041111	73:24:041115	73:24:041119	73:24:041123
128	73:24:041127	73:24:041131	73:24:041203	73:24:041207	73:24:041005
129	73:24:041009	73:24:041013	73:24:041103	73:24:041107	73:24:041111
130	73:24:041115	73:24:041119	73:24:041123	73:24: 041127	73:24:041131

131	73:24:041203	73:24:041207	73:24:041301	73:24:041403	73:24:041407
132	73:24:041411	73:24:041501	73:24:041505	73:24:041509	73:24:041601
133	73:24:041605	73:24:041609	73:24:041613	73:24:041704	73:24:041708
134	73:24:041712	73:24:041716	73:24:041720	73:24:041724	73:24:041804
135	73:24:041808	73:24:040403	73:24:040501	73:24:040602	73:24:040701
136	73:24:040705	73:24:040804	73:24:040808	73:24:040812	73:24:040902
137	73:24:040906	73:24:040910	73:24:040914	73:24:041002	73:24:041006
138	73:24:041010	73:24:041014	73:24:041104	73:24:041108	73:24:041112
139	73:24:041116	73:24:041120	73:24:041124	73:24:041128	73:24:041132
140	73:24:041204	73:24:041208	73:24:041302	73:24:041404	73:24:041408
141	73:24:041412	73:24:041502	73:24:041506	73:24:041510	73:24:041602
142	73:24:041606	73:24:041610	73:24:041701	73:24:041705	73:24:041709
143	73:24:041713	73:24:041717	73:24:041721	73:24:041801	73:24:041805
144	73:24:041809	73:24:041810	73:24:041904	73:24:041901	73:24:041905
145	73:24:041902	73:24:050101	73:24:041903	73:07:060801	73:07:062201
146	73:07:060103	73:07:060102	73:07:060701	73:06:010101	73:19:013201
147	73:19:081201	73:19:081101	73:19:081001	73:19:080901	73:19:080801
148	73:19:080701	73:19:080601	73:19:070201	73:19:080501	73:19:080301
149	73:19:080401	73:19:080101	73:19:080102	73:19:040210	73:19:040111
150	73:19:040112	73:19:080201	73:24:020405	73:24:020301	73:24:020404
151	73:19:110703	73:19:110601	73:07:032301	73:07031203	-

4.5. Графическое изображение границ приаэродромной территории аэродрома гражданской авиации Ульяновск (Баратаевка) приведено на схеме 1.

Схема 1



5. Описание границ первой подзоны:

5.1. Первая подзона приаэродромной территории аэродрома гражданской авиации Ульяновск (Баратаевка) выделена по внешним границам земельных участков, предоставленных для размещения и эксплуатации зданий, сооружений и оборудования, подлежащих размещению в указанной подзоне, отграничивающим такие земельные участки от земельных участков, предназначенных для иных целей.

5.2. Перечень координат характерных точек границ первой подзоны приаэродромной территории аэродрома гражданской авиации Ульяновск (Баратаевка) приведен в таблице 2.1.

Таблица 2.1

Обозначение характерных точек границ	Координаты МСК-73, зона 2	
	X	Y
контур 1		
1	503780.00	2245952.68
2	503922.27	2246571.35
3	504093.97	2246875.69
4	504101.90	2246979.07
5	504084.58	2247137.69
6	504080.73	2247173.44
7	504079.81	2247206.84
8	504078.68	2247212.70
9	504080.13	2247220.46
10	504079.68	2247223.54
11	504074.68	2247220.55
12	504010.76	2247177.28
13	503936.64	2247128.03
14	503884.62	2247092.94
15	503756.08	2247006.60
16	503772.34	2246986.67
17	503838.12	2246906.05
18	503920.20	2246759.38

19	503911.02	2246738.56
20	503898.77	2246730.68
21	503844.41	2246695.73
22	503789.90	2246660.69
23	503697.94	2246425.99
24	503483.19	2246304.60
25	503363.57	2246475.40
26	503297.62	2246445.47
27	503034.92	2246860.57
28	503173.78	2246974.49
29	503179.36	2246979.06
30	503049.00	2247195.60
31	503085.02	2247226.13
32	503178.56	2247108.71
33	503181.92	2247104.48
34	503392.08	2247244.56
35	503489.71	2247194.74
36	503549.20	2247326.38
37	503588.37	2247381.96
38	503939.88	2247586.88
39	503833.92	2247996.10
40	503847.68	2248004.42
41	503952.36	2247594.15
42	503973.38	2247606.40
43	503976.82	2247608.44
44	503882.92	2247951.68
45	503850.36	2248077.88
46	503809.48	2248074.92
47	503810.08	2248094.00
48	503849.92	2248096.83
49	503851.08	2248120.32
50	503841.21	2248122.46
51	503832.18	2248124.43
52	503832.18	2248102.91
53	503805.58	2248102.91

54	503805.50	2248088.92
55	503795.34	2248088.92
56	503785.48	2248089.54
57	503734.92	2248088.45
58	503725.06	2248088.92
59	503714.91	2248088.92
60	503714.92	2248094.28
61	503650.00	2248094.28
62	503650.00	2248139.38
63	503712.38	2248139.30
64	503712.38	2248173.55
65	503587.49	2248202.04
66	503494.40	2248223.28
67	503440.60	2248235.56
68	503435.80	2248212.20
69	503375.40	2248226.30
70	503379.90	2248249.41
71	503346.36	2248257.06
72	503293.98	2248269.01
73	503266.30	2248275.32
74	503177.07	2248295.68
75	503184.01	2248340.18
76	503185.80	2248351.66
77	503088.81	2248383.87
78	503020.33	2248222.34
79	502638.58	2248264.77
80	502634.48	2248331.85
81	502248.46	2248081.35
82	502107.82	2247921.99
83	502114.10	2247913.00
84	502115.70	2247909.20
85	502115.60	2247902.10
86	502107.82	2247888.59
87	502107.20	2247887.50
88	502108.50	2247885.20

89	502110.60	2247876.50
90	502135.20	2247844.00
91	502143.50	2247832.70
92	502143.70	2247826.70
93	502162.50	2247790.80
94	502154.00	2247786.20
95	502152.40	2247786.20
96	502142.30	2247778.10
97	502127.90	2247768.30
98	502132.50	2247764.50
99	502028.10	2247714.00
100	501983.30	2247784.00
101	501959.70	2247816.00
102	501919.92	2247879.74
103	501905.40	2247903.00
104	501910.89	2247907.04
105	501924.49	2247917.05
106	502005.50	2247976.70
107	501998.50	2247987.20
108	501990.50	2248001.20
109	502000.80	2248006.20
110	502002.90	2248012.20
111	501999.58	2248017.99
112	501996.79	2248022.85
113	501995.50	2248025.10
114	501987.07	2248039.15
115	501982.90	2248046.10
116	501976.40	2248043.30
117	501973.20	2248050.70
118	501958.50	2248042.00
119	501938.53	2248032.68
120	501933.63	2248040.58
121	501923.00	2248034.80
122	501905.80	2248060.00
123	501900.00	2248060.20

124	501888.50	2248068.50
125	501886.40	2248070.50
126	501886.80	2248081.10
127	501882.00	2248089.20
128	501877.70	2248091.90
129	501871.60	2248102.50
130	501862.60	2248111.40
131	501856.40	2248118.40
132	501851.20	2248126.10
133	501838.20	2248149.70
134	501816.00	2248176.70
135	501794.80	2248162.50
136	501797.00	2248119.70
137	501794.70	2248114.30
138	501770.80	2248099.00
139	501766.20	2248093.23
140	501766.34	2248091.09
141	501765.44	2248085.13
142	501728.65	2248060.65
143	501705.84	2248032.53
144	501696.25	2248026.81
145	501684.62	2248019.89
146	501670.83	2248008.51
147	501683.71	2247986.44
148	501690.61	2247974.48
149	501691.83	2247972.23
150	501699.07	2247962.31
151	501712.52	2247944.57
152	501728.25	2247923.81
153	501745.52	2247898.93
154	501746.47	2247897.32
155	501752.03	2247889.70
156	501764.45	2247863.67
157	501767.88	2247847.86
158	501769.61	2247839.93

159	501779.70	2247818.02
160	501775.75	2247813.88
161	501793.97	2247794.13
162	501804.53	2247803.50
163	501817.64	2247810.19
164	501793.82	2247769.05
165	501776.90	2247784.19
166	501779.05	2247775.24
167	501704.46	2247619.46
168	501701.77	2247614.30
169	501629.97	2247483.75
170	501629.71	2247483.23
171	501596.06	2247535.50
172	501590.55	2247536.28
173	501541.33	2247505.48
174	501536.67	2247502.20
175	501503.78	2247481.31
176	501495.63	2247455.17
177	501456.15	2247418.30
178	501420.62	2247388.55
179	501384.03	2247361.90
180	501364.01	2247347.72
181	501367.34	2247343.11
182	501387.28	2247354.24
183	501388.72	2247354.04
184	501391.59	2247350.97
185	501396.92	2247343.93
186	501412.61	2247316.73
187	501426.33	2247300.88
188	501434.77	2247290.86
189	501441.93	2247279.09
190	501434.94	2247274.19
191	501442.35	2247263.74
192	501410.81	2247238.48
193	501418.08	2247227.40

194	501422.16	2247223.90
195	501431.35	2247209.96
196	501433.16	2247206.76
197	501432.75	2247204.70
198	501432.73	2247204.69
199	501412.07	2247192.47
200	501404.83	2247189.75
201	501397.52	2247187.73
202	501391.13	2247186.01
203	501355.71	2247178.70
204	501325.51	2247172.52
205	501325.86	2247170.64
206	501281.96	2247168.02
207	501281.06	2247174.49
208	501229.43	2247193.03
209	501217.81	2247197.20
210	501199.34	2247204.24
211	501193.44	2247206.49
212	501190.78	2247207.51
213	501170.20	2247221.23
214	501139.89	2247251.31
215	501137.72	2247254.07
216	501125.47	2247269.64
217	501112.89	2247285.63
218	501112.74	2247285.82
219	501111.20	2247285.02
220	501096.60	2247277.45
221	501103.89	2247268.84
222	501117.29	2247253.10
223	501123.32	2247243.94
224	501129.23	2247235.82
225	501134.89	2247229.21
226	501141.18	2247223.18
227	501158.61	2247208.71
228	501174.28	2247194.93

229	501181.02	2247189.97
230	501188.61	2247186.12
231	501210.46	2247176.53
232	501235.48	2247166.76
233	501244.61	2247164.34
234	501257.94	2247160.88
235	501272.86	2247158.49
236	501289.54	2247157.09
237	501300.03	2247156.64
238	501316.42	2247157.32
239	501329.39	2247158.37
240	501341.25	2247159.94
241	501350.05	2247161.72
242	501365.27	2247165.16
243	501382.44	2247169.94
244	501394.70	2247174.12
245	501402.34	2247177.46
246	501412.25	2247181.87
247	501421.47	2247186.96
248	501433.30	2247194.01
249	501448.27	2247203.27
250	501473.71	2247219.04
251	501488.57	2247229.34
252	501504.69	2247240.40
253	501591.81	2247296.60
254	501625.26	2247317.86
255	501741.61	2247393.07
256	501835.14	2247453.05
257	501856.84	2247467.02
258	501905.05	2247498.29
259	501908.11	2247500.26
260	502011.72	2247566.32
261	502020.03	2247572.60
262	502073.09	2247606.87
263	502102.47	2247625.67

264	502121.45	2247639.26
265	502131.44	2247647.03
266	502146.70	2247659.49
267	502158.53	2247669.88
268	502169.22	2247679.93
269	502178.47	2247689.66
270	502192.26	2247706.43
271	502201.92	2247720.65
272	502207.48	2247730.16
273	502215.63	2247746.19
274	502222.16	2247760.64
275	502235.46	2247794.53
276	502256.18	2247854.84
277	502262.20	2247870.54
278	502265.73	2247877.95
279	502269.23	2247890.92
280	502276.06	2247902.81
281	502284.44	2247916.96
282	502293.73	2247929.92
283	502303.08	2247941.60
284	502313.42	2247952.20
285	502324.09	2247962.33
286	502334.35	2247968.33
287	502339.17	2247970.60
288	502343.06	2247973.62
289	502366.15	2247989.00
290	502384.01	2248000.35
291	502400.89	2248010.87
292	502413.56	2248019.27
293	502421.05	2248024.55
294	502429.51	2248030.83
295	502437.30	2248036.83
296	502459.66	2248055.64
297	502469.43	2248063.14
298	502482.77	2248072.57

299	502488.33	2248076.17
300	502518.87	2248095.94
301	502544.48	2248112.52
302	502550.25	2248117.66
303	502570.65	2248130.35
304	502583.35	2248138.25
305	502598.57	2248146.54
306	502612.62	2248154.20
307	502637.07	2248167.51
308	502644.10	2248171.34
309	502648.90	2248174.41
310	502657.30	2248179.84
311	502670.73	2248188.53
312	502682.49	2248196.14
313	502686.05	2248198.44
314	502690.18	2248201.10
315	502694.98	2248204.21
316	502699.40	2248207.06
317	502708.92	2248213.21
318	502712.80	2248215.73
319	502720.13	2248204.57
320	502711.50	2248199.16
321	502696.20	2248189.66
322	502677.51	2248178.05
323	502657.12	2248165.38
324	502640.20	2248154.72
325	502614.87	2248138.63
326	502596.30	2248126.83
327	502579.22	2248116.42
328	502555.73	2248102.41
329	502535.45	2248089.30
330	502520.09	2248079.43
331	502502.75	2248068.26
332	502483.74	2248055.99
333	502463.41	2248042.88

334	502444.94	2248030.96
335	502426.77	2248019.24
336	502406.79	2248006.23
337	502387.90	2247994.40
338	502370.02	2247983.05
339	502347.21	2247967.85
340	502341.70	2247963.57
341	502332.04	2247952.79
342	502318.76	2247939.65
343	502304.40	2247921.64
344	502296.76	2247912.04
345	502292.14	2247906.42
346	502280.64	2247889.19
347	502274.02	2247878.83
348	502268.73	2247867.74
349	502262.85	2247852.41
350	502242.13	2247792.07
351	502228.71	2247757.88
352	502222.03	2247743.11
353	502213.71	2247726.76
354	502207.93	2247716.86
355	502197.95	2247702.17
356	502183.79	2247684.96
357	502174.23	2247674.90
358	502163.31	2247664.62
359	502151.28	2247654.07
360	502135.86	2247641.48
361	502125.70	2247633.56
362	502106.45	2247619.79
363	502076.93	2247600.90
364	502003.84	2247553.70
365	501908.91	2247492.33
366	501898.21	2247485.21
367	501858.29	2247458.33
368	501822.49	2247432.14

369	501775.56	2247401.20
370	501749.10	2247384.28
371	501686.51	2247344.24
372	501686.29	2247344.57
373	501639.99	2247314.57
374	501641.02	2247313.16
375	501631.89	2247307.27
376	501598.36	2247286.69
377	501525.56	2247240.90
378	501501.85	2247228.13
379	501481.18	2247215.52
380	501469.00	2247208.00
381	501445.00	2247193.00
382	501427.00	2247182.00
383	501416.00	2247176.00
384	501399.00	2247168.00
385	501383.00	2247163.00
386	501366.00	2247158.00
387	501344.00	2247153.00
388	501329.00	2247151.00
389	501313.19	2247149.93
390	501295.52	2247149.70
391	501278.27	2247150.74
392	501272.89	2247151.60
393	501248.55	2247149.97
394	501225.00	2247145.20
395	501201.73	2247136.21
396	501195.65	2247131.41
397	501190.57	2247127.39
398	501183.17	2247121.54
399	501177.58	2247114.65
400	501167.41	2247102.10
401	501161.96	2247088.06
402	501161.00	2247054.06
403	501141.80	2246961.50

404	501117.90	2246914.60
405	501086.00	2246881.90
406	501013.00	2246830.00
407	500808.30	2246698.50
408	500733.20	2246649.50
409	500665.70	2246775.10
410	500911.40	2247082.30
411	500922.62	2247076.77
412	500933.93	2247070.35
413	500955.12	2247073.05
414	501012.20	2247138.19
415	501025.00	2247160.70
416	501033.25	2247180.34
417	501037.00	2247198.70
418	501040.20	2247226.85
419	501040.00	2247248.40
420	500237.69	2246810.20
421	500456.02	2246043.49
422	500408.17	2245935.87
423	499915.03	2245592.50
424	499755.44	2245626.56
425	499443.11	2245421.84
426	499426.00	2245410.00
427	499178.00	2245246.00
428	499210.00	2245185.00
429	499118.00	2245112.00
430	499147.00	2245057.00
431	499072.00	2244858.00
432	499041.00	2244831.00
433	498940.00	2244803.00
434	498920.00	2244792.00
435	498901.00	2244775.00
436	498901.00	2244700.00
437	498913.00	2244625.00
438	498915.00	2244595.00

439	498901.00	2244583.00
440	498905.00	2244566.00
441	498915.00	2244547.00
442	498934.00	2244523.00
443	498950.00	2244520.00
444	498977.00	2244516.00
445	498998.00	2244516.00
446	499012.00	2244522.00
447	499084.00	2244606.00
448	499197.00	2244658.00
449	499325.00	2244561.00
450	499485.00	2244665.00
451	500034.00	2245024.00
452	500695.20	2245438.19
453	500871.42	2245167.80
454	501360.24	2245482.56
455	501450.57	2245465.49
456	501620.04	2245428.18
457	501811.10	2245133.91
458	501878.13	2245030.31
459	501934.58	2244953.22
460	502967.09	2245351.53
461	502935.00	2245499.00
462	502922.00	2245544.00
463	502890.00	2245674.00
1	503780.00	2245952.68
контур 2		
464	503448.49	2243407.94
465	503430.10	2243437.62
466	503423.18	2243475.00
467	503401.35	2243538.08
468	503390.75	2243555.71
469	503352.49	2243550.75
470	503337.80	2243544.65
471	503263.59	2243507.74

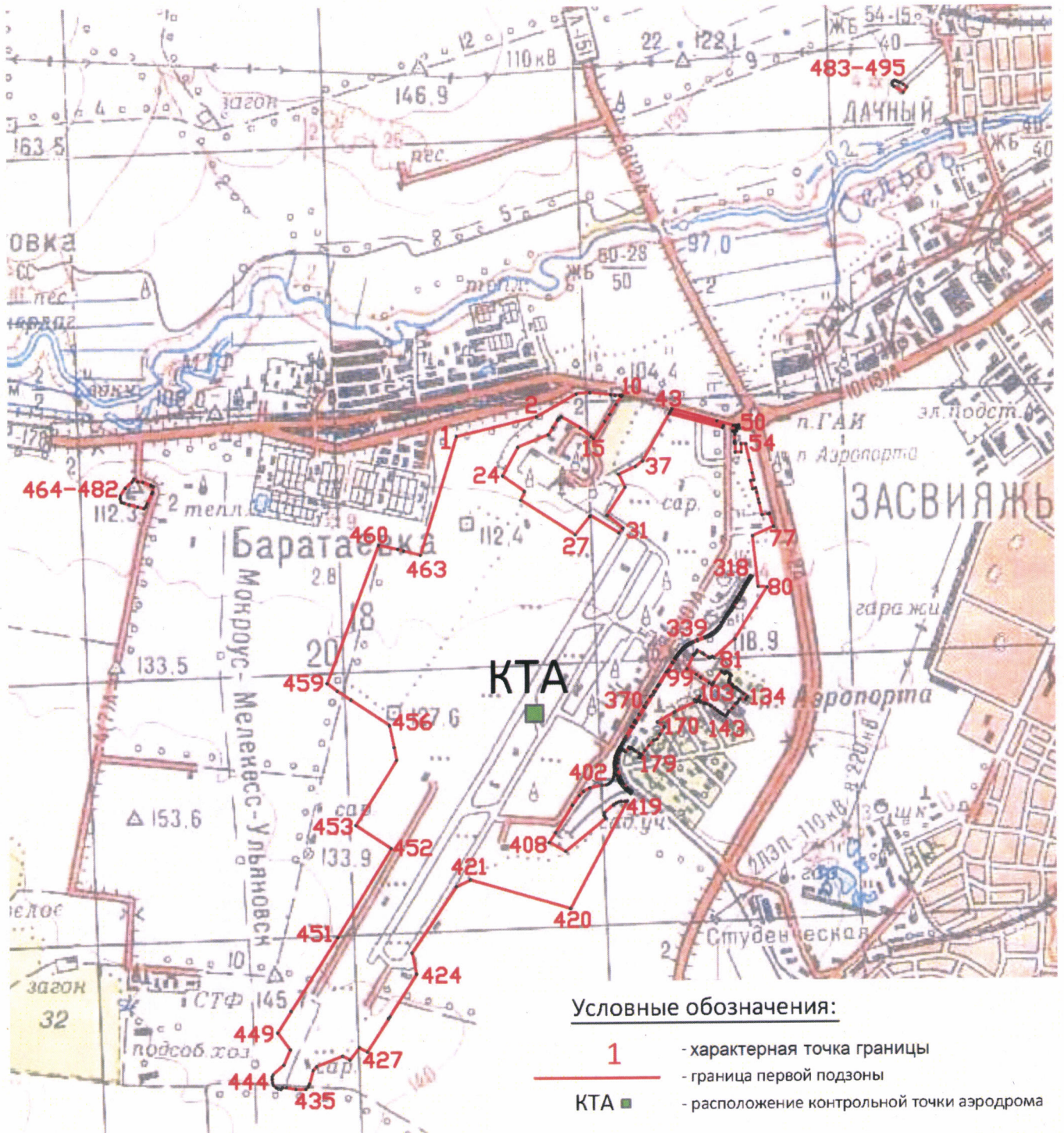
472	503239.13	2243498.42
473	503225.20	2243482.25
474	503229.15	2243466.87
475	503237.94	2243436.21
476	503255.22	2243370.38
477	503266.75	2243332.14
478	503274.64	2243309.61
479	503300.57	2243301.42
480	503321.23	2243304.83
481	503381.22	2243341.76
482	503426.01	2243392.85
464	503448.49	2243407.94
контур 3		
483	506344.59	2249489.18
484	506388.76	2249418.12
485	506401.10	2249405.31
486	506413.27	2249402.94
487	506423.55	2249406.73
488	506430.35	2249412.74
489	506433.20	2249420.81
490	506432.57	2249429.67
491	506426.87	2249444.38
492	506418.82	2249460.17
493	506417.11	2249467.76
494	506404.85	2249488.39
495	506383.97	2249516.07
483	506344.59	2249489.18

5.3. Первая подзона приаэродромной территории аэродрома гражданской авиации Ульяновск (Баратаевка) расположена в границах муниципального образования: город Ульяновск.

5.4. Кадастровые кварталы, в границах территорий которых полностью или частично расположена первая подзона приаэродромной территории аэродрома гражданской авиации Ульяновск (Баратаевка): 73:19:072501, 73:19:073201, 73:19:070901.

5.5. Графическое изображение границ первой подзоны приаэродромной территории аэродрома гражданской авиации Ульяновск (Баратаевка) приведено на схеме 2.

Схема 2



6. Описание границ второй подзоны:

6.1. Вторая подзона приаэродромной территории аэродрома гражданской авиации Ульяновск (Баратаевка) выделена по внешним границам земельных участков, предоставленных для размещения и эксплуатации зданий, сооружений и оборудования, подлежащих размещению в указанной подзоне, отграничивающим такие земельные участки от земельных участков, предназначенных для иных целей.

6.2. Перечень координат характерных точек границ второй подзоны приаэродромной территории аэродрома гражданской авиации Ульяновск (Баратаевка) приведен в таблице 3.1.

Таблица 3.1

Обозначение характерных точек границ	Координаты МСК-73, зона 2	
	X	Y
контур 1		
1	504079.68	2247223.54
2	504071.08	2247281.83
3	504053.08	2247326.24
4	504049.01	2247344.73
5	503993.41	2247547.82
6	503976.83	2247608.48
7	503952.36	2247594.15
8	504042.86	2247239.54
9	504031.59	2247232.64
10	503939.88	2247586.88
11	503588.18	2247382.21
12	503549.32	2247326.74
13	503489.71	2247194.74
14	503392.08	2247244.56
15	503181.92	2247104.48
16	503178.56	2247108.71
17	503085.02	2247226.13
18	503049.00	2247195.60

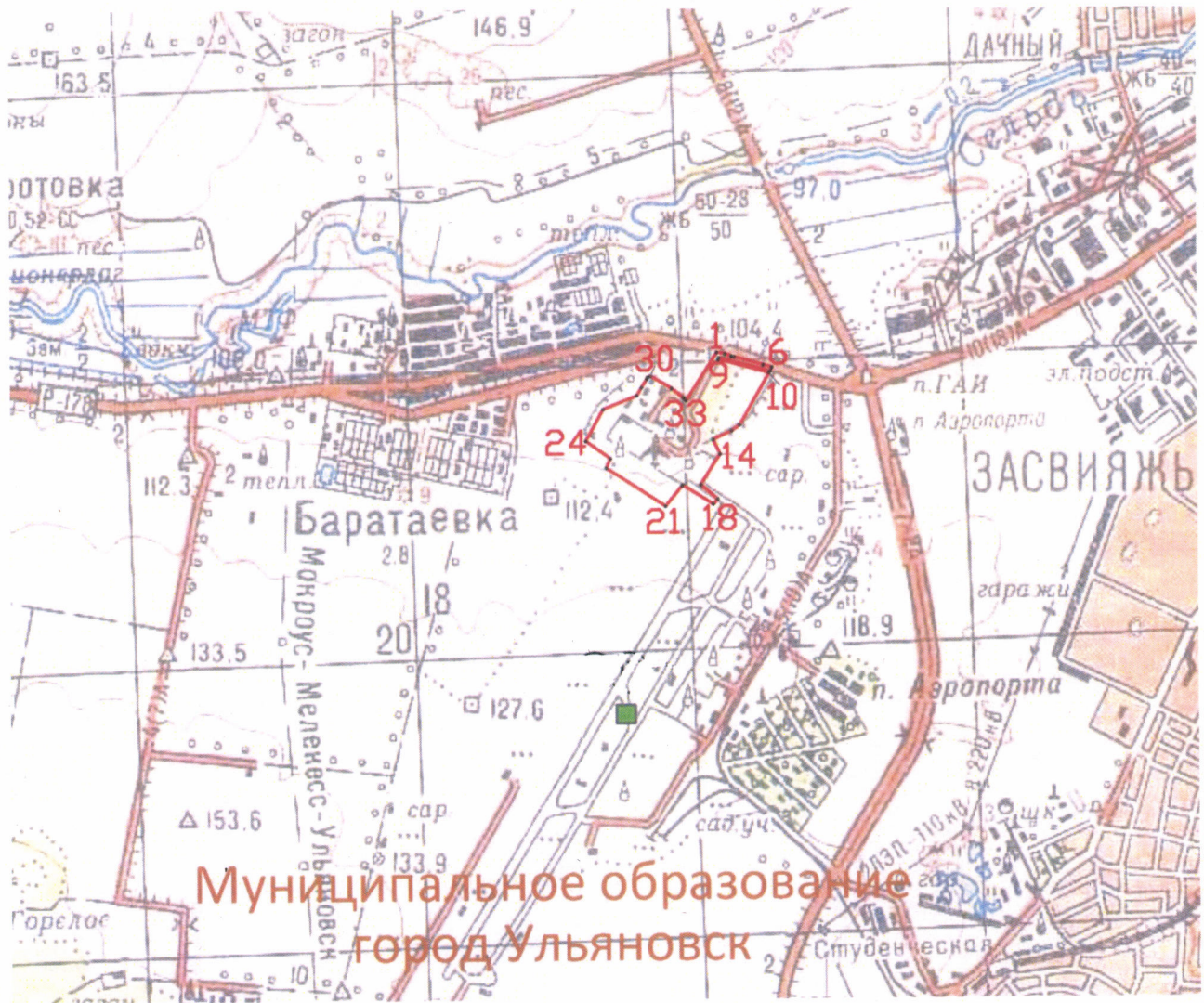
19	503179.36	2246979.06
20	503173.78	2246974.49
21	503034.92	2246860.57
22	503297.62	2246445.77
23	503363.57	2246475.40
24	503483.19	2246304.60
25	503697.93	2246425.99
26	503789.90	2246660.69
27	503844.41	2246695.73
28	503898.77	2246730.68
29	503911.02	2246738.56
30	503920.20	2246759.38
31	503838.12	2246906.05
32	503772.34	2246986.67
33	503756.12	2247006.58
1	504079.68	2247223.54

6.3. Вторая подзона приаэродромной территории аэродрома гражданской авиации Ульяновск (Баратаевка) расположена в границах муниципального образования: город Ульяновск.

6.4. Кадастровый квартал, в границах территории которого расположена вторая подзона приаэродромной территории аэродрома гражданской авиации Ульяновск (Баратаевка): 73:19:073201.

6.5. Графическое изображение границ второй подзоны приаэродромной территории аэродрома гражданской авиации Ульяновск (Баратаевка) приведено на схеме 3.

Схема 3



1

- характерная точка границы
- граница второй подзоны

7. Описание границ третьей подзоны:

7.1 Третья подзона приаэродромной территории аэродрома гражданской авиации Ульяновск (Баратаевка) выделена в границах полос воздушных подходов, установленных в соответствии с Федеральными правилами использования воздушного пространства Российской Федерации, утвержденными постановлением Правительства Российской Федерации от 11 марта 2010 г. № 138⁴ (далее – постановление № 138), и с учетом ограничительных поверхностей аэродрома в соответствии с Федеральными авиационными правилами «Требования, предъявляемые к аэродромам, предназначенным для взлета, посадки, руления и стоянки гражданских воздушных судов», утвержденными приказом Министерства транспорта Российской Федерации от 25 августа 2015 г. № 262 (зарегистрирован Министерством юстиции Российской Федерации 9 октября 2015 г., регистрационный № 39264), с изменениями, внесенными приказом Министерства транспорта Российской Федерации от 24 ноября 2017 г. № 495 (зарегистрирован Министерством юстиции Российской Федерации 21 декабря 2017 г., регистрационный № 49344) (далее – ФАП-262).

7.2. Перечень координат характерных точек границ третьей подзоны приаэродромной территории аэродрома гражданской авиации Ульяновск (Баратаевка) приведен в таблице 4.1.

Таблица 4.1

Обозначение характерных точек границ	Координаты МСК-73, зона 2	
	X	Y
контур 1		
1	477743.81	2225462.97
2	490429.67	2236617.57
3	490530.89	2236502.44
4	490706.45	2236308.24
5	490885.38	2236117.13
6	491067.62	2235929.17
7	491253.10	2235744.42

⁴ В соответствии с пунктом 3 постановления № 138 данный акт действует до 1 ноября 2026 г.

8	491441.79	2235562.94
9	491633.61	2235384.78
10	491828.51	2235209.99
11	492026.43	2235038.63
12	492227.32	2234870.76
13	492431.10	2234706.41
14	492637.72	2234545.64
15	492847.11	2234388.51
16	493059.22	2234235.05
17	493273.97	2234085.32
18	493491.30	2233939.36
19	493711.15	2233797.22
20	493933.44	2233658.93
21	494158.11	2233524.54
22	494385.09	2233394.10
23	494614.32	2233267.64
24	494845.72	2233145.19
25	495079.21	2233026.81
26	495314.74	2232912.51
27	495552.23	2232802.35
28	495791.61	2232696.34
29	496032.80	2232594.53
30	496275.72	2232496.95
31	496520.32	2232403.62
32	496766.51	2232314.57
33	497014.21	2232229.83
34	497263.35	2232149.43
35	497513.86	2232073.39
36	497765.66	2232001.73
37	498018.67	2231934.48
38	498272.82	2231871.65
39	498528.02	2231813.27
40	498784.20	2231759.35
41	499041.29	2231709.91
42	499299.20	2231664.97

43	499557.85	2231624.53
44	499817.17	2231588.61
45	500077.08	2231557.23
46	500337.50	2231530.38
47	500598.34	2231508.09
48	500859.54	2231490.35
49	501121.00	2231477.17
50	501382.65	2231468.56
51	501644.42	2231464.51
52	501906.21	2231465.03
53	502167.96	2231470.13
54	502429.58	2231479.79
55	502690.99	2231494.01
56	502952.11	2231512.79
57	503212.86	2231536.13
58	503473.17	2231564.02
59	503732.95	2231596.44
60	503992.13	2231633.39
61	504250.62	2231674.86
62	504508.34	2231720.84
63	504765.23	2231771.31
64	505021.20	2231826.25
65	505276.16	2231885.65
66	505530.06	2231949.49
67	505782.80	2232017.75
68	506034.31	2232090.42
69	506284.51	2232167.46
70	506533.33	2232248.86
71	506780.69	2232334.58
72	507026.52	2232424.61
73	507270.74	2232518.92
74	507513.28	2232617.48
75	507754.06	2232720.25
76	507993.01	2232827.21
77	508230.05	2232938.32

78	508465.12	2233053.56
79	508698.15	2233172.88
80	508929.05	2233296.24
81	509157.77	2233423.62
82	509384.23	2233554.97
83	509608.36	2233690.26
84	509830.10	2233829.43
85	510049.38	2233972.45
86	510266.12	2234119.28
87	510480.27	2234269.87
88	510691.76	2234424.17
89	510900.53	2234582.14
90	511106.50	2234743.73
91	511309.63	2234908.89
92	511509.84	2235077.57
93	511707.07	2235249.72
94	511901.27	2235425.29
95	512092.38	2235604.21
96	512280.34	2235971.45
97	512465.09	2235971.93
98	512646.57	2236160.62
99	512824.73	2236352.44
100	512999.52	2236547.34
101	513170.88	2236745.27
102	513338.75	2236946.15
103	513503.10	2237149.93
104	513663.87	2237356.55
105	513821.00	2237565.95
106	513974.46	2237778.05
107	514124.19	2237992.80
108	514270.15	2238210.13
109	514412.29	2238429.98
110	514550.58	2238652.27
111	514684.97	2238876.94
112	514815.41	2239103.92

113	514941.87	2239333.15
114	515064.32	2239564.55
115	515182.70	2239798.05
116	515297.00	2240033.58
117	515407.16	2240271.06
118	515513.17	2240510.44
119	515614.98	2240751.63
120	515712.56	2240994.56
121	515805.89	2241239.15
122	515894.94	2241485.34
123	515979.68	2241733.04
124	516060.08	2241982.18
125	516136.12	2242232.69
126	516207.78	2242484.49
127	516275.03	2242737.50
128	516337.86	2242991.65
129	516396.24	2243246.85
130	516450.16	2243503.03
131	516499.60	2243760.13
132	516544.55	2244018.05
133	516584.98	2244276.71
134	516620.90	2244536.05
135	516652.29	2244795.96
136	516679.13	2245056.39
137	516701.43	2245317.25
138	516719.17	2245578.45
139	516732.34	2245839.93
140	516740.96	2246101.59
141	516745.00	2246363.37
142	516744.48	2246625.17
143	516739.38	2246886.93
144	516729.72	2247148.56
145	516715.49	2247409.98
146	516696.70	2247671.11
147	516673.36	2247931.87

148	516645.47	2248192.19
149	516613.04	2248451.98
150	516576.09	2248711.17
151	516534.61	2248969.67
152	516488.63	2249227.40
153	516438.16	2249484.30
154	516383.21	2249740.27
155	516323.80	2249995.25
156	516259.95	2250249.15
157	516191.68	2250501.90
158	516119.01	2250753.42
159	516041.96	2251003.63
160	515960.55	2251252.46
161	515874.82	2251499.83
162	515784.78	2251745.67
163	515690.49	2251989.90
164	515591.90	2252232.42
165	515489.12	2252473.21
166	515382.15	2252712.16
167	530769.01	2259667.22
168	525745.85	2267454.65
169	513065.54	2256305.57
170	512892.06	2256501.63
171	512715.18	2256694.64
172	512534.97	2256884.53
173	512351.46	2257071.25
174	512164.73	2257254.74
175	511974.82	2257434.94
176	511781.79	2257611.80
177	511585.71	2257785.26
178	511386.63	2257955.27
179	511184.62	2258121.79
180	510979.73	2258284.75
181	510772.02	2258444.11
182	510561.57	2258599.82

183	510348.43	2258751.84
184	510132.67	2258900.11
185	509914.36	2259044.60
186	509693.55	2259185.25
187	509470.33	2259322.03
188	509244.75	2259454.89
189	509016.89	2259583.80
190	508786.81	2259708.70
191	508554.59	2259829.58
192	508320.30	2259946.38
193	508084.00	2260059.07
194	507845.77	2260167.63
195	507605.68	2260272.01
196	507363.81	2260372.18
197	507120.23	2260468.12
198	506875.00	2260559.79
199	506628.22	2260647.17
200	506379.95	2260730.23
201	506130.27	2260808.94
202	505879.25	2260883.28
203	505373.51	2261018.77
204	505118.94	2261079.87
205	504863.35	2261136.53
206	504606.81	2261188.71
207	504349.39	2261236.40
208	504091.19	2261279.60
209	503832.26	2261318.29
210	503572.71	2261352.45
211	503312.59	2261382.07
212	503052.00	2261407.15
213	502791.01	2261427.68
214	502529.70	2261443.65
215	502268.15	2261455.06
216	502006.45	2261461.90
217	501744.66	2261464.17

218	501482.88	2261461.87
219	501221.17	2261455.01
220	500959.62	2261443.58
221	500698.32	2261427.58
222	500437.33	2261407.03
223	500176.74	2261381.93
224	499916.63	2261352.28
225	499657.07	2261318.10
226	499398.15	2261279.39
227	499139.95	2261236.17
228	498882.54	2261188.45
229	498626.00	2261136.24
230	498370.41	2261079.57
231	498115.85	2261018.44
232	497862.40	2260952.88
233	497610.13	2260882.91
234	497359.12	2260808.54
235	497109.44	2260729.81
236	496861.18	2260646.73
237	496614.40	2260559.33
238	496369.19	2260467.63
239	496125.61	2260371.67
240	495883.75	2260271.48
241	495643.67	2260167.08
242	495405.45	2260058.50
243	495169.16	2259945.78
244	494934.88	2259828.96
245	494702.67	2259708.07
246	494472.60	2259583.14
247	494244.75	2259454.21
248	494019.19	2259321.33
249	493795.98	2259184.53
250	493575.19	2259043.86
251	493356.88	2258899.35
252	493141.14	2258751.06

253	492928.01	2258599.03
254	492717.57	2258443.30
255	492509.88	2258283.91
256	492305.01	2258120.93
257	492103.01	2257954.40
258	491903.94	2257784.37
259	491707.88	2257610.89
260	491514.87	2257434.01
261	491324.98	2257253.80
262	491138.26	2257070.29
263	490954.77	2256883.56
264	490774.57	2256693.65
265	490597.71	2256500.63
266	490424.25	2256304.54
267	490254.24	2256105.47
268	490087.72	2255903.45
269	489924.76	2255698.56
270	489765.40	2255490.85
271	489609.69	2255280.40
272	489457.67	2255067.26
273	489309.40	2254851.50
274	489164.91	2254633.19
275	489024.26	2254412.38
276	488887.48	2254189.16
277	488754.62	2253963.58
278	488625.72	2253735.72
279	488500.81	2253505.65
280	488379.93	2253273.42
281	488263.13	2253039.13
282	488150.44	2252802.83
283	488041.88	2252564.60
284	487937.50	2252324.51
285	487837.33	2252082.64
286	487741.39	2251839.06
287	487649.72	2251593.84

288	487562.34	2251347.05
289	487479.28	2251098.78
290	487400.57	2250849.10
291	487326.23	2250598.08
292	487256.28	2250345.80
293	487190.74	2250092.34
294	487129.64	2249837.78
295	487072.98	2249582.18
296	487020.61	2249324.66
297	486972.93	2249067.24
298	486929.75	2248809.03
299	486891.09	2248550.10
300	486856.94	2248290.54
301	486827.34	2248030.43
302	486802.27	2247769.83
303	486781.76	2247508.84
304	486765.81	2247247.53
305	486754.42	2246985.99
306	486747.60	2246724.28
307	486745.34	2246462.49
308	486747.65	2246200.71
309	486754.54	2245939.00
310	486765.98	2245677.46
311	486782.00	2245416.15
312	486802.57	2245155.16
313	486827.69	2244894.57
314	486857.35	2244634.46
315	486891.55	2244374.91
316	486930.28	2244116.00
317	486973.52	2243857.79
318	487021.25	2243600.39
319	487073.47	2243343.85
320	487130.17	2243088.27
321	487191.31	2242833.71
322	487256.89	2242580.26

323	487326.88	2242328.00
324	487401.26	2242076.99
325	487480.01	2241827.32
326	487563.11	2241579.06
327	487650.52	2241332.29
328	487742.24	2241087.08
329	487838.21	2240843.52
330	487938.42	2240601.66
331	488042.84	2240361.59
332	488112.25	2240208.06
333	472720.42	2233250.26
1	477743.81	2225462.97

7.3. Муниципальные образования, в границах территорий которых полностью или частично расположена третья подзона приаэродромной территории аэродрома гражданской авиации Ульяновск (Баратаевка), приведены в таблице 4.2.

Таблица 4.2

№ п/п	Муниципальные образования
1	Городской округ «город Ульяновск»
2	Городской округ «город Новоульяновск»
3	Муниципальный район «Ульяновский район»
4	Муниципальный район «Майнский район»
5	Муниципальный район «Кузоватовский район»

7.4. Перечень кадастровых кварталов, в границах территорий которых полностью или частично расположена третья подзона приаэродромной территории аэродрома гражданской авиации Ульяновск (Баратаевка), приведен в таблице 4.3.

Таблица 4.3

№ п/п	Номера кадастровых кварталов				
	1	2	3	4	5
1	73:19:013701	73:19:013801	73:19:013901	73:19:014001	73:19:070301
2	73:19:070302	73:19:070401	73:19:070501	73:19:070601	73:19:070701
3	73:19:070801	73:19:070901	73:19:071001	73:19:071101	73:19:071201
4	73:19:071301	73:19:071401	73:19:071501	73:19:071601	73:19:071701
5	73:19:071801	73:19:071802	73:19:071901	73:19:071902	73:19:072001

6	73:19:072002	73:19:072101	73:19:072201	73:19:072301	73:19:072401
7	73:19:072501	73:19:072601	73:19:072701	73:19:072801	73:19:072901
8	73:19:073001	73:19:073101	73:19:073201	73:19:073301	73:19:073401
9	73:19:073501	73:19:073601	73:19:073701	73:19:073801	73:19:073901
10	73:19:074001	73:19:074101	73:19:074201	73:19:074301	73:19:081301
11	73:19:081401	73:19:081501	73:19:081601	73:19:081701	73:19:081901
12	73:19:082001	73:19:082101	73:19:082201	73:19:082301	73:19:082401
13	73:19:082501	73:19:082601	73:19:082701	73:19:082801	73:19:082901
14	73:19:083001	73:19:083101	73:19:083201	73:19:083301	73:19:083401
15	73:19:083501	73:19:083601	73:19:083701	73:19:083801	73:19:083901
16	73:19:084001	73:19:084101	73:19:084201	73:19:084301	73:19:084401
17	73:19:084501	73:19:084601	73:19:084701	73:19:084801	73:19:084901
18	73:19:085001	73:19:085101	73:19:085201	73:19:085301	73:19:100101
19	73:19:100201	73:19:100301	73:19:100401	73:19:101201	73:19:101501
20	73:19:100501	73:19:100601	73:19:100701	73:19:100801	73:19:100601
21	73:19:100901	73:19:101001	73:19:101101	73:19:101301	73:19:101401
22	73:19:101601	73:19:101701	73:19:101801	73:19:101901	73:19:102001
23	73:19:102101	73:19:102201	73:19:102301	73:19:102401	73:19:102402
24	73:19:110901	73:19:120116	73:19:130101	73:19:012901	73:19:020101
25	73:19:013601	73:19:013501	73:19:050101	73:19:050901	73:19:051001
26	73:19:051101	73:19:051301	73:19:051401	73:19:051402	73:19:051501
27	73:19:051801	73:19:051901	73:19:052001	73:19:052101	73:19:052201
28	73:19:090101	73:19:090201	73:19:090301	73:19:090401	73:19:090501
29	73:19:090601	73:19:110101	73:19:110201	73:19:110301	73:19:110610
30	73:19:110701	73:19:110702	73:19:110704	73:19:110705	73:19:110706
31	73:19:110707	73:19:110708	73:19:110709	73:19:110710	73:19:110711
32	73:19:110712	73:19:110713	73:19:110801	73:19:111701	73:19:112001
33	73:24:000000	73:24:010101	73:24:010102	73:24:010106	73:24:010110
34	73:24:010114	73:24:010204	73:24:010208	73:24:010304	73:24:010308
35	73:24:010404	73:24:010504	73:24:010508	73:24:010602	73:24:010702
36	73:24:010706	73:24:010802	73:24:010806	73:24:010810	73:24:010814
37	73:24:010818	73:24:010903	73:24:010907	73:24:011002	73:24:011006
38	73:24:011010	73:24:011014	73:24:011104	73:24:011108	73:24:011112
39	73:24:011116	73:24:011120	73:24:011202	73:24:011206	73:24:011304
40	73:24:011308	73:24:011312	73:24:011402	73:24:011406	73:24:011410
41	73:24:011414	73:24:011501	73:24:011505	73:24:011509	73:24:011603
42	73:24:011703	73:24:011707	73:24:010103	73:24:010107	73:24:010111
43	73:24:010201	73:24:010205	73:24:010301	73:24:010305	73:24:010401
44	73:24:010501	73:24:010505	73:24:010509	73:24:010603	73:24:010703
45	73:24:010707	73:24:010803	73:24:010807	73:24:010811	73:24:010815
46	73:24:010819	73:24:010904	73:24:010908	73:24:011003	73:24:011007
47	73:24:011011	73:24:011101	73:24:011105	73:24:011109	73:24:011113

48	73:24:011117	73:24:011121	73:24:011203	73:24:011301	73:24:011305
49	73:24:011309	73:24:011313	73:24:011403	73:24:011407	73:24:011411
50	73:24:011415	73:24:011502	73:24:011506	73:24:011510	73:24:011604
51	73:24:011704	73:24:011708	73:24:010104	73:24:010108	73:24:010112
52	73:24:010202	73:24:010206	73:24:010302	73:24:010306	73:24:010402
53	73:24:010502	73:24:010506	73:24:010510	73:24:010604	73:24:010704
54	73:24:010708	73:24:010804	73:24:010808	73:24:010812	73:24:010816
55	73:24:010901	73:24:010905	73:24:010909	73:24:011004	73:24:011008
56	73:24:011012	73:24:011102	73:24:011106	73:24:011110	73:24:011114
57	73:24:011118	73:24:011122	73:24:011204	73:24:011302	73:24:011306
58	73:24:011310	73:24:011314	73:24:011404	73:24:011408	73:24:011412
59	73:24:011416	73:24:011503	73:24:011507	73:24:011601	73:24:011701
60	73:24:011705	73:24:011709	73:24:010105	73:24:010109	73:24:010113
61	73:24:010203	73:24:010905	73:24:010207	73:24:010303	73:24:010307
62	73:24:010403	73:24:010503	73:24:010507	73:24:010601	73:24:010701
63	73:24:010705	73:24:010801	73:24:010805	73:24:010809	73:24:010813
64	73:24:010817	73:24:010902	73:24:010906	73:24:011001	73:24:011005
65	73:24:011009	73:24:011013	73:24:011103	73:24:011107	73:24:011111
66	73:24:011115	73:24:011119	73:24:011201	73:24:011205	73:24:011303
67	73:24:011307	73:24:011311	73:24:011401	73:24:011405	73:24:011409
68	73:24:011413	73:24:011417	73:24:011504	73:24:011508	73:24:011602
69	73:24:011702	73:24:011706	73:24:011710	73:24:011711	73:24:030103
70	73:24:030202	73:24:030206	73:24:030304	73:24:030401	73:24:030405
71	73:24:030503	73:24:030604	73:24:030608	73:24:030612	73:24:030701
72	73:24:030803	73:24:030807	73:24:030904	73:24:031001	73:24:031005
73	73:24:031009	73:24:031013	73:24:031101	73:24:031105	73:24:031204
74	73:24:031208	73:24:031212	73:24:031302	73:24:031306	73:24:031310
75	73:24:031314	73:24:031318	73:24:031322	73:24:031326	73:24:031404
76	73:24:031501	73:24:031602	73:24:031606	73:24:031610	73:24:031614
77	73:24:040102	73:24:040106	73:24:040110	73:24:040203	73:24:040207
78	73:24:040211	73:24:040215	73:24:040302	73:24:011712	73:24:030104
79	73:24:030203	73:24:030301	73:24:030305	73:24:030402	73:24:030406
80	73:24:030601	73:24:030605	73:24:030609	73:24:030613	73:24:030702
81	73:24:030804	73:24:030901	73:24:030905	73:24:031002	73:24:031006
82	73:24:031010	73:24:031014	73:24:031102	73:24:031201	73:24:031205
83	73:24:031209	73:24:031213	73:24:031303	73:24:031307	73:24:031311
84	73:24:031315	73:24:031319	73:24:031323	73:24:031401	73:24:031405
85	73:24:031502	73:24:031603	73:24:031607	73:24:031611	73:24:031615
86	73:24:040103	73:24:040107	73:24:040111	73:24:040204	73:24:040208
87	73:24:040212	73:24:040216	73:24:040303	73:24:030101	73:24:030105
88	73:24:030204	73:24:030302	73:24:030306	73:24:030403	73:24:030501
89	73:24:030602	73:24:030606	73:24:030610	73:24:030614	73:24:030801

90	73:24:030805	73:24:030902	73:24:030906	73:24:031003	73:24:031007
91	73:24:031011	73:24:031015	73:24:031103	73:24:031202	73:24:031206
92	73:24:031210	73:24:031214	73:24:031304	73:24:031308	73:24:031312
93	73:24:031316	73:24:031320	73:24:031324	73:24:031402	73:24:031406
94	73:24:031503	73:24:031604	73:24:031608	73:24:031612	73:24:031616
95	73:24:040104	73:24:040108	73:24:040201	73:24:040205	73:24:040209
96	73:24:040213	73:24:040217	73:24:040304	73:24:030102	73:24:030201
97	73:24:030205	73:24:030303	73:24:030307	73:24:030404	73:24:030502
98	73:24:030603	73:24:030607	73:24:030611	73:24:030615	73:24:030802
99	73:24:030806	73:24:030903	73:24:030907	73:24:031004	73:24:031008
100	73:24:031012	73:24:031016	73:24:031104	73:24:031203	73:24:031207
101	73:24:031211	73:24:031301	73:24:031305	73:24:031309	73:24:031313
102	73:24:031317	73:24:031321	73:24:031325	73:24:031403	73:24:031407
103	73:24:031601	73:24:031605	73:24:031609	73:24:031613	73:24:040101
104	73:24:040105	73:24:040109	73:24:040202	73:24:040206	73:24:040210
105	73:24:040214	73:24:040301	73:24:040305	73:24:040306	73:24:040404
106	73:24:040502	73:24:040603	73:24:040702	73:24:040801	73:24:040805
107	73:24:040809	73:24:040813	73:24:040903	73:24:040907	73:24:040911
108	73:24:040915	73:24:041003	73:24:041007	73:24:041011	73:24:041101
109	73:24:041105	73:24:041109	73:24:041113	73:24:041117	73:24:041121
110	73:24:041125	73:24:041129	73:24:041201	73:24:041205	73:24:041209
111	73:24:041401	73:24:041405	73:24:041409	73:24:041413	73:24:041503
112	73:24:041507	73:24:041511	73:24:041603	73:24:041607	73:24:041611
113	73:24:041702	73:24:041706	73:24:041710	73:24:041714	73:24:041718
114	73:24:041722	73:24:041802	73:24:041806	73:24:040401	73:24:040405
115	73:24:040503	73:24:040604	73:24:040703	73:24:040802	73:24:040806
116	73:24:040810	73:24:040814	73:24:040904	73:24:040908	73:24:040912
117	73:24:040916	73:24:041004	73:24:041008	73:24:041012	73:24:041102
118	73:24:041106	73:24:041110	73:24:041114	73:24:041118	73:24:041122
119	73:24:041126	73:24:041130	73:24:041202	73:24:041206	73:24:041210
120	73:24:041402	73:24:041406	73:24:041410	73:24:041414	73:24:041504
121	73:24:041508	73:24:041512	73:24:041604	73:24:041608	73:24:041612
122	73:24:041703	73:24:041707	73:24:041711	73:24:041715	73:24:041719
123	73:24:041723	73:24:041803	73:24:041807	73:24:040402	73:24:040406
124	73:24:040601	73:24:040605	73:24:040704	73:24:040803	73:24:040807
125	73:24:040811	73:24:040901	73:24:040905	73:24:040909	73:24:040913
126	73:24:041001	73:24:041005	73:24:041009	73:24:041013	73:24:041103
127	73:24:041107	73:24:041111	73:24:041115	73:24:041119	73:24:041123
128	73:24:041127	73:24:041131	73:24:041203	73:24:041207	73:24:041005
129	73:24:041009	73:24:041013	73:24:041103	73:24:041107	73:24:041111
130	73:24:041115	73:24:041119	73:24:041123	73:24:041127	73:24:041131
131	73:24:041203	73:24:041207	73:24:041301	73:24:041403	73:24:041407

132	73:24:041411	73:24:041501	73:24:041505	73:24:041509	73:24:041601
133	73:24:041605	73:24:041609	73:24:041613	73:24:041704	73:24:041708
134	73:24:041712	73:24:041716	73:24:041720	73:24:041724	73:24:041804
135	73:24:041808	73:24:040403	73:24:040501	73:24:040602	73:24:040701
136	73:24:040705	73:24:040804	73:24:040808	73:24:040812	73:24:040902
137	73:24:040906	73:24:040910	73:24:040914	73:24:041002	73:24:041006
138	73:24:041010	73:24:041014	73:24:041104	73:24:041108	73:24:041112
139	73:24:041116	73:24:041120	73:24:041124	73:24:041128	73:24:041132
140	73:24:041204	73:24:041208	73:24:041302	73:24:041404	73:24:041408
141	73:24:041412	73:24:041502	73:24:041506	73:24:041510	73:24:041602
142	73:24:041606	73:24:041610	73:24:041701	73:24:041705	73:24:041709
143	73:24:041713	73:24:041717	73:24:041721	73:24:041801	73:24:041805
144	73:24:041809	73:24:041810	73:24:041904	73:24:041901	73:24:041905
145	73:24:041902	73:24:050101	73:24:041903	73:07:060801	73:07:062201
146	73:07:060103	73:07:060102	73:07:060701	73:06:010101	—

7.5. Графическое изображение границ третьей подзоны приаэродромной территории аэродрома гражданской авиации Ульяновск (Баратаевка) приведено на схеме 4.

Схема 4



7.6. Перечень координат характерных точек границ секторов третьей подзоны приаэродромной территории аэродрома гражданской авиации Ульяновск (Баратаевка) приведен в таблице 4.4.

Таблица 4.4

Обозначение характерных точек границ	Координаты МСК-73, зона 2	
	X	Y
Сектор 1 Абсолютная высота (далее – Набс) 286.94 м		
1	515382.15	2252712.16
2	508556.09	2249640.43
3	509037.54	2247576.53
4	508771.95	2245510.71
5	507809.34	2243650.49
6	506291.48	2242250.87
7	503681.46	2240579.59
8	501787.17	2239778.28
9	499677.41	2239670.26
10	497702.96	2240278.66
11	496024.56	2241550.38
12	495470.70	2241062.94
13	490429.67	2236617.57
14	497263.35	2232149.43
15	504765.23	2231771.31
16	509830.10	2233829.43
17	513821.00	2237565.95
18	516620.90	2244536.05
1	515382.15	2252712.16
Сектор 2 Набс 286.94 м		
1	513065.54	2256305.57
2	506379.95	2260730.23
3	498370.41	2261079.57
4	493575.19	2259043.86
5	489765.40	2255790.85

6	486856.94	2248290.54
7	488112.25	2240208.06
8	494236.48	2242976.86
9	494907.39	2243273.55
10	494461.00	2245022.76
11	494667.27	2247290.50
12	495626.11	2249216.53
13	497182.96	2250667.46
14	499732.66	2252388.62
15	508828.84	2253171.68
16	504007.75	2253218.86
17	505995.99	2252519.19
18	507451.83	2251366.55
19	508698.13	2252462.51
1	513065.54	2256305.57
Сектор 3 Набс 186.94 м		
1	505949.76	2250042.98
2	504838.38	2250870.77
3	503543.03	2251264.18
4	502171.63	2251197.45
5	500876.04	2250857.78
6	498265.15	2248984.54
7	497255.65	2248052.15
8	496440.87	2245367.24
9	496730.99	2244102.42
10	497536.95	2244466.17
11	498011.08	2244680.03
12	501323.20	2246012.37
13	502743.42	2247887.18
14	505247.01	2249520.80
15	505286.71	2249460.06
1	505949.76	2250042.98
Сектор 4 Набс 186.94 м		
1	506742.75	2248817.69

2	505937.12	2248454.39
3	505975.29	2248394.65
4	503453.38	2246786.24
5	500664.53	2245172.93
6	498579.47	2243798.63
7	498188.80	2243454.81
8	497526.22	2242871.80
9	498645.01	2242042.51
10	501334.00	2241744.28
11	502601.24	2242262.04
12	505206.05	2243930.91
13	506220.40	2244864.75
14	506857.35	2246089.29
15	507041.03	2247448.26
1	506742.75	2248817.69
Сектор 5 Набс от 262.00 м до 286.94 м		
1	508556.09	2249640.43
2	508098.60	2249435.29
3	506775.81	2243268.75
4	502595.77	2240563.92
5	496402.01	2241876.79
6	496024.56	2241550.38
7	497702.96	2240278.66
8	499677.44	2239670.26
9	501787.17	2239778.28
10	503681.46	2240579.59
11	506291.48	2242250.87
12	507809.34	2243650.49
13	508771.95	2245510.71
14	509037.54	2247576.53
1	508556.09	2249640.43
Сектор 6 Набс от 237.00 м до 262.00 м		
1	508098.60	2249435.29
2	507643.61	2249229.15

3	506464.01	2243662.34
4	502468.94	2241021.09
5	496780.46	2242204.10
6	496402.01	2241876.79
7	502595.77	2240563.92
8	506775.81	2243268.75
1	508098.60	2249435.29
Сектор 7 Набс от 212.00 м до 237.00 м		
1	507643.61	2249229.15
2	507188.80	2249023.10
3	506152.24	2244052.01
4	502333.72	2241507.01
5	497159.18	2242531.71
6	496402.01	2241876.79
7	496780.46	2242204.10
8	502468.94	2241021.09
9	506464.01	2243662.34
1	507643.61	2249229.15
Сектор 8 Набс от 186.94 м до 212.00 м		
1	507188.80	2249023.10
2	506742.75	2248817.69
3	507041.03	2247448.26
4	506857.35	2246089.29
5	506220.40	2244864.75
6	505206.05	2243930.91
7	502601.24	2242262.04
8	501334.00	2241744.28
9	498645.01	2242042.51
10	497526.22	2242871.80
11	497159.18	2242531.71
12	506152.24	2244052.01
1	507188.80	2249023.10
Сектор 9 Набс от 186.94 м до 212.00 м		

1	505949.76	2250042.98
2	506324.24	2250374.28
3	501831.14	2251635.53
4	496950.50	2248471.79
5	496291.16	2243903.46
6	496730.99	2244102.42
7	496440.87	2245367.24
8	497255.65	2248052.15
9	498265.15	2248984.54
10	500876.04	2250857.78
11	502171.63	2251197.45
12	503543.03	2251264.18
13	504838.38	2250870.77
1	505949.76	2250042.98
Сектор 10 Набс от 212.00 м до 237.00 м		
1	506700.51	2250704.36
2	501683.55	2252113.86
3	496589.51	2248820.72
4	495835.24	2243697.49
5	496291.16	2243903.46
6	496950.50	2248471.79
7	501831.14	2251635.53
8	506324.24	2250374.28
1	506700.51	2250704.36
Сектор 11 Набс от 237.00 м до 262.00 м		
1	507076.42	2251035.45
2	501536.00	2252592.13
3	496228.77	2249169.42
4	495379.72	2243492.56
5	495835.24	2243697.49
6	496589.51	2248820.72
7	501683.55	2252113.86
8	506700.51	2250704.36
1	507076.42	2251035.45

Сектор 12 Набс от 262.00 м до 286.94 м		
1	507451.83	2251366.55
2	505995.99	2252519.19
3	504007.75	2253218.86
4	508828.84	2253171.68
5	499732.66	2252388.62
6	497182.96	2250667.46
7	495626.11	2249216.53
8	494667.27	2247290.50
9	494461.00	2245022.76
10	494907.39	2243273.55
11	495379.72	2243492.56
12	496228.77	2249169.42
13	501536.00	2252592.13
14	507076.42	2251035.45
1	507451.83	2251366.55
Сектор 13 Набс 286.94 м		
1	495470.70	2241062.94
2	495325.71	2241287.79
3	494530.30	2240621.55
4	492885.23	2239560.71
5	491801.31	2241241.52
6	493446.40	2242302.37
7	494381.34	2242752.18
8	494236.48	2242976.86
9	488112.25	2240208.06
10	486503.15	2239487.41
11	487260.33	2238313.22
12	488344.98	2236632.55
13	489101.52	2235458.12
14	490429.67	2236617.57
1	495470.70	2241062.94
Сектор 14 Набс 286.94 м		

1	517005.24	2253448.99
2	516245.86	2254626.59
3	515163.32	2256305.69
4	514403.88	2257482.96
5	513065.54	2256305.57
6	508698.13	2252462.51
7	508855.05	2252219.32
8	508952.02	2252300.05
9	511854.54	2254171.79
10	512937.19	2252492.92
11	510034.67	2250621.17
12	509920.96	2250566.47
13	510077.94	2250322.83
14	515382.15	2252712.16
1	517005.24	2253448.99
Сектор 15 Набс от 114.84 м до 186.94 м		
1	505975.29	2248394.65
2	505937.12	2248454.39
3	503173.69	2247210.65
4	500475.07	2245466.73
5	498579.47	2243798.63
6	500664.53	2245172.93
7	503453.38	2246786.24
1	505975.29	2248394.65
Сектор 16 Набс от 114.84 м до 115.64 м		
1	503476.31	2247466.02
2	503372.10	2247627.62
3	503333.54	2247595.32
4	503430.97	2247444.22
1	503476.31	2247466.02
Сектор 17 Набс от 115.64 м до 123.64 м		
1	503929.86	2247684.22
2	503757.99	2247950.74
3	503372.10	2247627.62

4	503476.31	2247466.02
1	503929.86	2247684.22
Сектор 18 Набс от 123.64 м до 131.64 м		
1	504383.42	2247902.42
2	504143.87	2248273.87
3	503757.99	2247950.74
4	503929.86	2247684.22
1	504383.42	2247902.42
Сектор 19 Набс от 131.64 м до 139.64 м		
1	504836.96	2248120.62
2	504529.76	2248597.00
3	504143.87	2248273.87
4	504383.42	2247902.42
1	504836.96	2248120.62
Сектор 20 Набс от 139.64 м до 147.64 м		
1	505290.52	2248338.81
2	504915.65	2248920.13
3	504529.76	2248597.00
4	504836.96	2248120.62
1	505290.52	2248338.81
Сектор 21 Набс от 147.64 м до 155.64 м		
1	505744.07	2248557.02
2	505301.53	2249243.25
3	504915.65	2248920.13
4	505290.52	2248338.81
1	505744.07	2248557.02
Сектор 22 Набс от 155.64 м до 163.64 м		
1	506197.61	2248775.21
2	505687.42	2249566.38
3	505301.53	2249243.25
4	505744.07	2248557.02
1	506197.61	2248775.21

Сектор 23 Набс от 163.64 м до 171.64 м		
1	506651.17	2248993.41
2	506073.30	2249889.51
3	505687.42	2249566.38
4	506197.61	2248775.21
1	506651.17	2248993.41
Сектор 24 Набс от 171.64 м до 179.64 м		
1	507104.72	2249211.61
2	506459.20	2250212.63
3	506073.30	2249889.51
4	506651.17	2248993.41
1	507104.72	2249211.61
Сектор 25 Набс от 179.64 м до 187.64 м		
1	507558.27	2249429.81
2	506845.07	2250535.76
3	506459.20	2250212.63
4	507104.72	2249211.61
1	507558.27	2249429.81
Сектор 26 Набс от 187.64 м до 195.64 м		
1	508011.82	2249648.00
2	507230.96	2250858.89
3	506845.07	2250535.76
4	507558.27	2249429.81
1	508011.82	2249648.00
Сектор 27 Набс от 195.64 м до 203.64 м		
1	508465.37	2249866.21
2	507616.84	2251182.02
3	507230.96	2250858.89
4	508011.82	2249648.00
1	508465.37	2249866.21
Сектор 28 Набс от 203.64 м до 211.64 м		
1	508918.92	2250084.40

2	508002.73	2251505.15
3	507616.84	2251182.02
4	508465.37	2249866.21
1	508918.92	2250084.40
Сектор 29 Набс от 211.64 м до 219.64 м		
1	509372.47	2250302.60
2	508388.61	2251828.27
3	508002.73	2251505.15
4	508918.92	2250084.40
1	509372.47	2250302.60
Сектор 30 Набс от 219.64 м до 220.64 м		
1	509826.03	2250520.79
2	508774.50	2252151.40
3	508388.61	2251828.27
4	509372.47	2250302.60
1	509826.03	2250520.79
Сектор 31 Набс от 220.64 м до 235.64 м		
1	510261.30	2250767.33
2	509178.65	2252446.19
3	508952.02	2252300.05
4	508774.50	2252151.40
5	509826.03	2250520.79
6	510034.67	2250621.17
1	510261.30	2250767.33
Сектор 32 Набс от 235.64 м до 243.64 м		
1	510681.02	2251037.98
2	509598.37	2252716.86
3	509178.65	2252446.19
4	510261.30	2250767.33
1	510681.02	2251037.98
Сектор 33 Набс от 243.64 м до 251.64 м		
1	511100.73	2251308.65

2	510018.09	2252987.52
3	509598.37	2252716.86
4	510681.02	2251037.98
1	511100.73	2251308.65
Сектор 34 Набс от 251.64 м до 259.64 м		
1	511520.45	2251579.31
2	510437.80	2253258.19
3	510018.09	2252987.52
4	511100.73	2251308.65
1	511520.45	2251579.31
Сектор 35 Набс от 259.64 м до 267.64 м		
1	511940.18	2251849.98
2	510857.52	2253528.85
3	510437.80	2253258.19
4	511520.45	2251579.31
1	511940.18	2251849.98
Сектор 36 Набс от 267.64 м до 275.64 м		
1	512359.89	2252120.64
2	511277.23	2253799.50
3	510857.52	2253528.85
4	511940.18	2251849.98
1	512359.89	2252120.64
Сектор 37 Набс от 275.64 м до 283.64 м		
1	512779.61	2252391.31
2	511696.96	2254070.17
3	511277.23	2253799.50
4	512359.89	2252120.64
1	512779.61	2252391.31
Сектор 38 Набс от 283.64 м до 286.94 м		
1	512937.19	2252492.92
2	511854.54	2254171.79

3	511696.96	2254070.17
4	512779.61	2252391.31
1	512937.19	2252492.92
Сектор 39 Набс от 347.64 м до 354.84 м		
1	516515.12	2254800.21
2	515432.46	2256479.08
3	515163.32	2256305.69
4	516245.86	2254626.59
1	516515.12	2254800.21
Сектор 40 Набс от 139.06 м до 139.86 м		
1	500155.32	2245331.73
2	500057.76	2245483.00
3	500012.36	2245461.16
4	500116.68	2245299.38
1	500155.32	2245331.73
Сектор 41 Набс от 139.86 м до 147.86 м		
1	500116.68	2245299.38
2	500012.36	2245461.16
3	499558.30	2245242.72
4	499730.35	2244975.89
1	500116.68	2245299.38
Сектор 42 Набс от 147.86 м до 155.86 м		
1	499730.35	2244975.89
2	499558.30	2245242.72
3	499104.20	2245024.28
4	499344.03	2244652.40
1	499730.35	2244975.89
Сектор 43 Набс от 155.86 м до 163.86 м		
1	499344.03	2244652.40
2	499104.20	2245024.28
3	498650.14	2244805.83
4	498957.69	2244328.89

1	499344.03	2244652.40
Сектор 44 Набс от 163.86 м до 171.86 м		
1	498957.69	2244328.89
2	498650.14	2244805.83
3	498196.06	2244587.38
4	498571.36	2244005.38
1	498957.69	2244328.89
Сектор 45 Набс от 171.86 м до 179.86 м		
1	498571.36	2244005.38
2	498196.06	2244587.38
3	497741.99	2244368.92
4	498185.03	2243681.88
1	498571.36	2244005.38
Сектор 46 Набс от 179.86 м до 187.86 м		
1	498185.03	2243681.88
2	497741.99	2244368.92
3	497287.92	2244150.48
4	497798.69	2243358.39
1	498185.03	2243681.88
Сектор 47 Набс от 187.86 м до 195.86 м		
1	497798.69	2243358.39
2	497287.92	2244150.48
3	496833.84	2243932.03
4	497412.37	2243034.88
1	497798.69	2243358.39
Сектор 48 Набс от 195.86 м до 203.86 м		
1	497412.37	2243034.88
2	496833.84	2243932.03
3	496379.75	2243713.58
4	497026.01	2242711.38
1	497412.37	2243034.88
Сектор 49 Набс от 203.86 м до 211.86 м		

1	497026.01	2242711.38
2	496379.75	2243713.58
3	495925.67	2243495.12
4	496639.70	2242387.88
1	497026.01	2242711.38
Сектор 50 Набс от 211.86 м до 219.86 м		
1	496639.70	2242387.88
2	495925.67	2243495.12
3	495471.59	2243276.67
4	496253.35	2242064.39
1	496639.70	2242387.88
Сектор 51 Набс от 219.86 м до 227.86 м		
1	496253.35	2242064.39
2	495471.59	2243276.67
3	495017.51	2243058.22
4	495867.02	2241740.87
1	496253.35	2242064.39
Сектор 52 Набс от 227.86 м до 235.86 м		
1	495867.02	2241740.87
2	495017.51	2243058.22
3	494563.43	2242839.78
4	495480.69	2241417.38
1	495867.02	2241740.87
Сектор 53 Набс от 235.86 м до 243.86 м		
1	495480.69	2241417.38
2	494563.43	2242839.78
3	494109.37	2242621.33
4	495994.35	2241093.88
1	495480.69	2241417.38
Сектор 54 Набс от 243.86 м до 251.86 м		
1	495994.35	2241093.88
2	494109.37	2242621.33
3	493655.28	2242402.88

4	494708.03	2240770.38
1	495994.35	2241093.88
Сектор 55 Набс от 251.86 м до 259.86 м		
1	494708.03	2240770.38
2	493655.28	2242402.88
3	493446.39	2242302.39
4	493219.51	2242156.06
5	494303.40	2240475.25
6	494530.30	2240621.55
1	494708.03	2240770.38
Сектор 56 Набс от 259.86 м до 267.86 м		
1	494303.40	2240475.25
2	493219.51	2242156.06
3	492799.30	2241885.09
4	493883.21	2240204.28
1	494303.40	2240475.25
Сектор 57 Набс от 267.86 м до 275.86 м		
1	493883.21	2240204.28
2	492799.30	2241885.09
3	492379.10	2241614.11
4	493463.01	2239933.29
1	493883.21	2240204.28
Сектор 58 Набс от 275.86 м до 283.86 м		
1	493463.01	2239933.29
2	492379.10	2241614.11
3	491958.89	2241343.13
4	493042.80	2239662.33
1	493463.01	2239933.29
Сектор 59 Набс от 283.86 м до 286.94 м		
1	493042.80	2239662.33
2	491958.89	2241343.13
3	491801.31	2241241.52
4	492885.23	2239560.71

1	493042.80	2239662.33
Сектор 60 Набс от 371.86 м до 379.06 м		
1	488344.98	2236632.55
2	487260.33	2238313.22
3	486958.41	2238118.51
4	488042.33	2236437.69
1	488344.98	2236632.55
Сектор 61 Набс от 114.84 м до 186.94 м		
1	505286.71	2249460.06
2	505247.01	2249520.80
3	502743.42	2247887.18
4	501323.20	2246012.37
5	498011.08	2244680.03
6	500312.66	2245718.56
7	503017.09	2247462.78
1	505286.71	2249460.06
Сектор 62 Набс от 124.84 м до 134.84 м		
1	503528.31	2247370.27
2	503987.18	2247576.77
3	503929.86	2247684.22
4	503476.31	2247466.02
1	503528.31	2247370.27
Сектор 63 Набс от 134.84 м до 144.84 м		
1	503987.18	2247576.77
2	504446.18	2247783.37
3	504383.42	2247902.42
4	503929.86	2247684.22
1	503987.18	2247576.77
Сектор 64 Набс от 144.84 м до 154.84 м		
1	504446.18	2247783.37
2	504905.49	2247990.09
3	504836.96	2248120.62

4	504383.42	2247902.42
1	504446.18	2247783.37
Сектор 65 Набс от 154.84 м до 164.84 м		
1	504905.49	2247990.09
2	505364.71	2248196.76
3	505290.52	2248338.81
4	504836.96	2248120.62
1	504905.49	2247990.09
Сектор 66 Набс от 164.84 м до 174.84 м		
1	505364.71	2248196.76
2	505825.94	2248404.34
3	505744.07	2248557.02
4	505290.52	2248338.81
1	505364.71	2248196.76
Сектор 67 Набс от 174.84 м до 177.82 м		
1	505825.94	2248404.34
2	505937.12	2248454.39
3	505840.48	2248603.81
4	505744.07	2248557.02
1	505825.94	2248404.34
Сектор 68 Набс от 177.82 м до 187.34 м		
1	505937.12	2248454.39
2	506283.19	2248610.54
3	506197.61	2248775.21
4	505840.48	2248603.81
1	505937.12	2248454.39
Сектор 69 Набс от 187.34 м до 199.84 м		
1	506283.19	2248610.54
2	506741.81	2248817.50
3	506651.17	2248993.41
4	506197.61	2248775.21
1	506283.19	2248610.54
Сектор 70		

Набс от 199.84 м до 212.34 м		
1	506741.81	2248817.50
2	507202.47	2249025.36
3	507104.72	2249211.61
4	506651.17	2248993.41
1	506741.81	2248817.50
Сектор 71 Набс от 212.34 м до 224.84 м		
1	507202.47	2249025.36
2	507661.66	2249232.57
3	486958.41	2238118.51
4	507558.27	2249429.81
1	507202.47	2249025.36
Сектор 72 Набс от 224.84 м до 237.34 м		
1	507661.66	2249232.57
2	508120.81	2249439.70
3	508011.82	2249648.00
4	507558.27	2249429.81
1	507661.66	2249232.57
Сектор 73 Набс от 237.34 м до 249.84 м		
1	508120.81	2249439.70
2	508581.28	2249647.50
3	508465.37	2249866.21
4	508011.82	2249648.00
1	508120.81	2249439.70
Сектор 74 Набс от 249.84 м до 262.34 м		
1	508581.28	2249647.50
2	509040.52	2249854.72
3	508918.92	2250084.40
4	508465.37	2249866.21
1	508581.28	2249647.50
Сектор 75 Набс от 262.34 м до 274.84 м		
1	509040.52	2249854.72

2	509497.68	2250061.00
3	509372.47	2250302.60
4	508918.92	2250084.40
1	509040.52	2249854.72
Сектор 76 Набс от 274.84 м до 287.34 м		
1	509497.68	2250061.00
2	509956.76	2250268.15
3	509826.03	2250520.79
4	509372.47	2250302.60
1	509497.68	2250061.00
Сектор 77 Набс от 287.34 м до 291.02 м		
1	509956.76	2250268.15
2	510077.94	2250322.83
3	509920.96	2250566.47
4	509826.03	2250520.79
1	509956.76	2250268.15
Сектор 78 Набс от 124.84 м до 134.84 м		
1	503372.10	2247627.62
2	503757.99	2247950.74
3	503682.73	2248048.55
4	503305.00	2247716.14
1	503372.10	2247627.62
Сектор 79 Набс от 134.84 м до 144.84 м		
1	504143.87	2248273.87
2	504143.87	2248273.87
3	504060.61	2248381.09
4	503682.73	2248048.55
1	504143.87	2248273.87
Сектор 80 Набс от 144.84 м до 154.84 м		
1	504143.87	2248273.87
2	504529.76	2248597.00
3	504438.69	2248713.79

4	504060.61	2248381.09
1	504143.87	2248273.87
Сектор 81 Набс от 154.84 м до 164.84 м		
1	504529.76	2248597.00
2	504915.65	2248920.13
3	504816.78	2249046.52
4	504438.69	2248713.79
1	504529.76	2248597.00
Сектор 82 Набс от 164.84 м до 174.84 м		
1	504915.65	2248920.13
2	505301.53	2249243.25
3	505194.94	2249379.29
4	504816.78	2249046.52
1	504915.65	2248920.13
Сектор 83 Набс от 174.84 м до 177.82 м		
1	505301.53	2249243.25
2	505382.80	2249311.49
3	505286.71	2249460.06
4	505194.94	2249379.29
1	505301.53	2249243.25
Сектор 84 Набс от 177.82 м до 187.34 м		
1	505382.80	2249311.49
2	505687.42	2249566.38
3	505572.95	2249711.98
4	505286.71	2249460.06
1	505382.80	2249311.49
Сектор 85 Набс от 187.34 м до 199.84 м		
1	505687.42	2249566.38
2	506073.30	2249889.51
3	505951.02	2250044.73
4	505572.95	2249711.98
1	505687.42	2249566.38

Сектор 86 Набс от 199.84 м до 212.34 м		
1	506073.30	2249889.51
2	506459.20	2250212.63
3	506359.03	2250377.42
4	505951.02	2250044.73
1	506073.30	2249889.51
Сектор 87 Набс от 212.34 м до 224.84 м		
1	506459.20	2250212.63
2	506845.07	2250535.76
3	506707.24	2250710.30
4	506359.03	2250377.42
1	506459.20	2250212.63
Сектор 88 Набс от 224.84 м до 237.34 м		
1	506845.07	2250535.76
2	507230.96	2250858.89
3	507085.47	2251043.18
4	506707.24	2250710.30
1	506845.07	2250535.76
Сектор 89 Набс от 237.34 м до 249.84 м		
1	507230.96	2250858.89
2	507616.84	2251182.02
3	507463.92	2251376.25
4	507085.47	2251043.18
1	507230.96	2250858.89
Сектор 90 Набс от 249.84 м до 262.34 м		
1	507616.84	2251182.02
2	508002.73	2251505.15
3	507842.08	2251709.08
4	507463.92	2251376.25
1	507616.84	2251182.02
Сектор 91 Набс от 262.34 м до 274.84 м		
1	508002.73	2251505.15

2	508388.61	2251828.27
3	508220.26	2252041.93
4	507842.08	2251709.08
1	508002.73	2251505.15
Сектор 92 Набс от 274.84 м до 287.34 м		
1	508388.61	2251828.27
2	508774.50	2252151.40
3	508598.37	2252374.70
4	508220.26	2252041.93
1	508388.61	2251828.27
Сектор 93 Набс от 287.34 м до 291.02 м		
1	508774.50	2252151.40
2	508855.05	2252219.32
3	508698.13	2252462.51
4	508598.37	2252374.70
1	508774.50	2252151.40
Сектор 94 Набс от 114.84 м до 124.84 м		
1	503173.69	2247210.65
2	503528.31	2247370.27
3	503476.31	2247466.02
4	503430.97	2247444.22
5	503333.54	2247595.32
6	503372.10	2247627.62
7	503305.00	2247716.14
8	503017.09	2247462.78
1	503173.69	2247210.65
Сектор 95 Набс от 136.94 м до 146.94 м		
1	500475.07	2245466.73
2	500312.66	2245718.56
3	499959.25	2245559.10
4	500012.36	2245461.16
5	500057.76	2245483.00
6	500155.32	2245331.73

7	500116.68	2245299.38
8	500183.99	2245210.59
1	500475.07	2245466.73
Сектор 96 Набс от 146.94 м до 156.94 м		
1	499806.23	2244878.23
2	500183.99	2245210.59
3	500116.68	2245299.38
4	499730.35	2244975.89
1	499806.23	2244878.23
Сектор 97 Набс от 156.94 м до 166.94 м		
1	499428.38	2244545.66
2	499806.23	2244878.23
3	499730.35	2244975.89
4	499344.03	2244652.40
1	499428.38	2244545.66
Сектор 98 Набс от 166.94 м до 176.94 м		
1	499050.33	2244212.98
2	499428.38	2244545.66
3	499344.03	2244652.40
4	498957.69	2244328.89
1	499050.33	2244212.98
Сектор 99 Набс от 176.94 м до 186.94 м		
1	498672.31	2243880.33
2	499050.33	2244212.98
3	498957.69	2244328.89
4	498571.36	2244005.38
1	498672.31	2243880.33
Сектор 100 Набс от 186.94 м до 196.94 м		
1	498294.13	2243547.53
2	498672.31	2243880.33
3	498571.36	2244005.38

4	498185.03	2243681.88
1	498294.13	2243547.53
Сектор 101 Набс от 196.94 м до 200.29 м		
1	498197.71	2243462.68
2	498294.13	2243547.53
3	498185.03	2243681.88
4	498101.44	2243611.97
1	498197.71	2243462.68
Сектор 102 Набс от 200.29 м до 209.44 м		
1	497916.03	2243214.81
2	498197.71	2243462.68
3	498101.44	2243611.97
4	497798.69	2243358.39
1	497916.03	2243214.81
Сектор 103 Набс от 209.44 м до 221.94 м		
1	497537.86	2242882.02
2	497916.03	2243214.81
3	497798.69	2243358.39
4	497412.37	2243034.88
1	497537.86	2242882.02
Сектор 104 Набс от 221.94 м до 234.44 м		
1	497159.67	2242549.22
2	497537.86	2242882.02
3	497412.37	2243034.88
4	497026.01	2242711.38
1	497159.67	2242549.22
Сектор 105 Набс от 234.44 м до 246.94 м		
1	496781.46	2242216.40
2	497159.67	2242549.22
3	497026.01	2242711.38
4	496639.70	2242387.88

1	496781.46	2242216.40
Сектор 106 Набс от 246.94 м до 259.44 м		
1	496403.03	2241883.38
2	496781.46	2242216.40
3	496639.70	2242387.88
4	496253.35	2242064.39
1	496403.03	2241883.38
Сектор 107 Набс от 259.44 м до 271.94 м		
1	496025.04	2241550.75
2	496403.03	2241883.38
3	496253.35	2242064.39
4	495867.02	2241740.87
1	496025.04	2241550.75
Сектор 108 Набс от 271.94 м до 284.44 м		
1	495646.80	2241217.90
2	496025.04	2241550.75
3	495867.02	2241740.87
4	495480.69	2241417.38
1	495646.80	2241217.90
Сектор 109 Набс от 284.44 м до 290.59 м		
1	495470.70	2241062.94
2	495646.80	2241217.90
3	495480.69	2241417.38
4	495325.71	2241287.79
1	495470.70	2241062.94
Сектор 110 Набс от 146.94 м до 156.94 м		
1	499558.30	2245242.72
2	500012.36	2245461.16
3	499959.25	2245559.10
4	499500.57	2245352.13
1	499558.30	2245242.72
Сектор 111		

Набс от 156.94 м до 166.94 м		
1	499104.20	2245024.28
2	499558.30	2245242.72
3	499500.57	2245352.13
4	499041.81	2245145.13
1	499104.20	2245024.28
Сектор 112 Набс от 166.94 м до 176.94 м		
1	498650.14	2244805.83
2	499104.20	2245024.28
3	499041.81	2245145.13
4	498581.71	2244937.52
1	498650.14	2244805.83
Сектор 113 Набс от 176.94 м до 186.94 м		
1	498196.06	2244587.38
2	498650.14	2244805.83
3	498581.71	2244937.52
4	498123.75	2244730.88
1	498196.06	2244587.38
Сектор 114 Набс от 186.94 м до 196.94 м		
1	497741.99	2244368.92
2	498196.06	2244587.38
3	498123.75	2244730.88
4	497742.10	2244368.70
1	488344.98	2236632.55
Сектор 115 Набс от 196.94 м до 200.29 м		
1	497643.78	2244321.67
2	497741.99	2244368.92
3	497742.10	2244368.70
4	497547.56	2244470.88
1	497643.78	2244321.67
Сектор 116 Набс от 200.29 м до 209.44 м		
1	497287.92	2244150.48

2	497643.78	2244321.67
3	497547.56	2244470.88
4	497205.54	2244316.56
1	497287.92	2244150.48
Сектор 117 Набс от 209.44 м до 221.94 м		
1	496833.84	2243932.03
2	497287.92	2244150.48
3	497205.54	2244316.56
4	496746.38	2244109.38
1	496833.84	2243932.03
Сектор 118 Набс от 221.94 м до 234.44 м		
1	496379.75	2243713.58
2	496833.84	2243932.03
3	496746.38	2244109.38
4	496287.19	2243902.18
1	496379.75	2243713.58
Сектор 119 Набс от 234.44 м до 246.94 м		
1	495925.67	2243495.12
2	496379.75	2243713.58
3	496287.19	2243902.18
4	495827.96	2243694.97
1	495925.67	2243495.12
Сектор 120 Набс от 246.94 м до 259.44 м		
1	495471.59	2243276.67
2	495925.67	2243495.12
3	495827.96	2243694.97
4	495368.49	2243487.65
1	495471.59	2243276.67
Сектор 121 Набс от 259.44 м до 271.94 м		
1	495017.51	2243058.22
2	495471.59	2243276.67
3	495368.49	2243487.65
4	494909.54	2243280.56

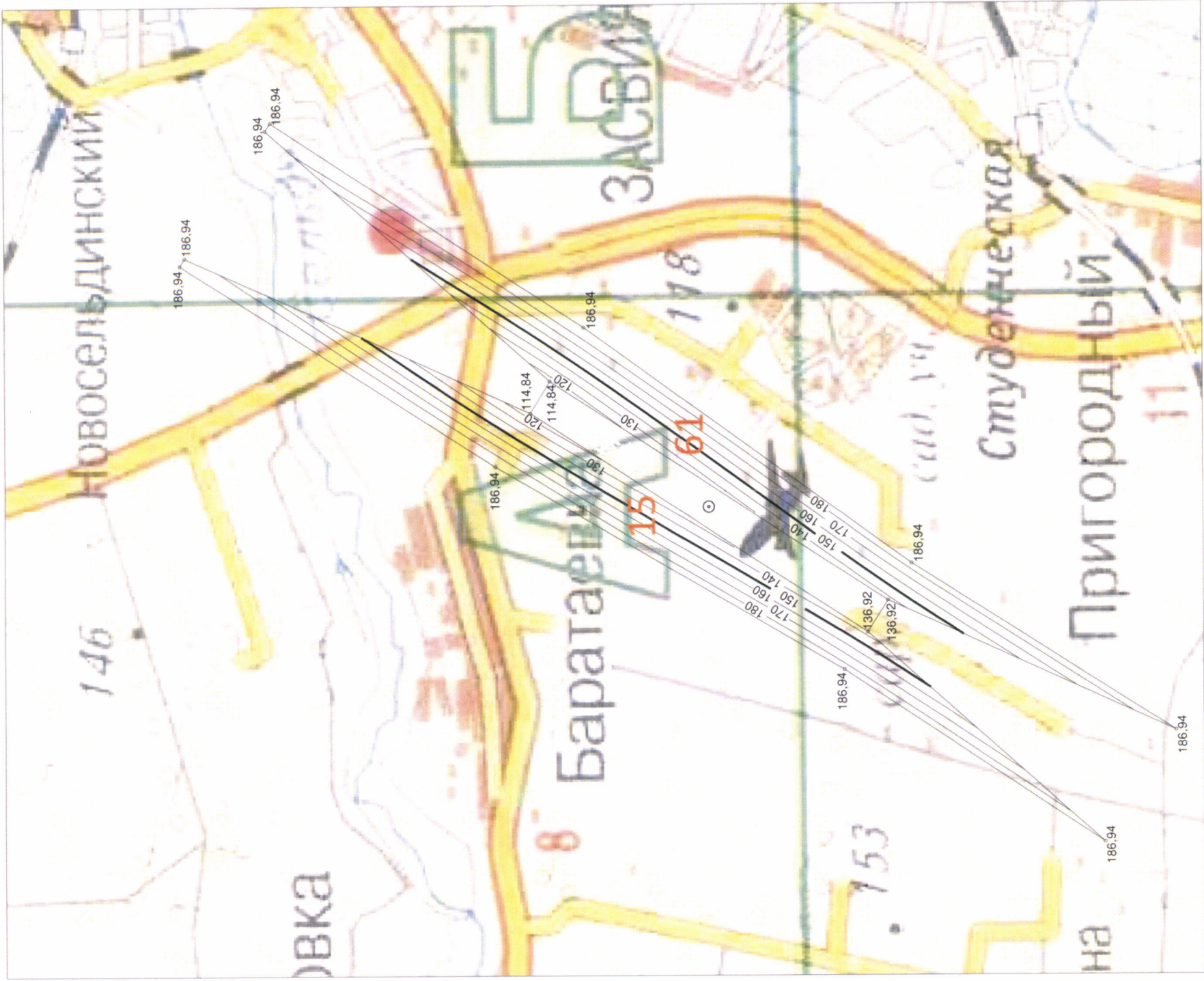
1	495017.51	2243058.22
Сектор 122 Набс от 271.94 м до 284.44 м		
1	494563.43	2242839.78
2	495017.51	2243058.22
3	494909.54	2243280.56
4	494450.29	2243073.33
1	494563.43	2242839.78
Сектор 123 Набс от 284.44 м до 290.59 м		
1	494381.34	2242752.18
2	494563.43	2242839.78
3	494450.29	2243073.33
4	494236.48	2242976.86
1	494381.34	2242752.18

7.7. Графические изображения границ секторов третьей подзоны приаэродромной территории аэродрома гражданской авиации Ульяновск (Баратаевка) приведены на схемах 4.1, 4.2.

Схема 4.1



Схема 4.2



8. Описание границ четвертой подзоны:

8.1. Четвертая подзона приаэродромной территории аэродрома гражданской авиации Ульяновск (Баратаевка) выделяется по границам зон действия средств радиотехнического обеспечения полетов воздушных судов и авиационной электросвязи (далее – РТОП и АС), обозначенным в аэронавигационном паспорте аэродрома гражданской авиации Ульяновск (Баратаевка).

Граница четвертой подзоны приаэродромной территории аэродрома гражданской авиации Ульяновск (Баратаевка) определена путем совмещения границ зон ограничения размещения объектов, создающих помехи в работе наземных объектов средств и систем обслуживания воздушного движения, навигации, посадки и связи, предназначенных для организации воздушного движения. Контур четвертой подзоны выделен по максимально удаленным от средств РТОП и АС границам зон ограничений.

В составе четвертой подзоны определены высотные ограничения для окружающей застройки. В границах выделенных участков наклонных поверхностей ограничения застройки указаны высоты от минимальной к максимальной отметке по их границам в направлении от места установки средств РТОП и АС.

8.2. Перечень координат характерных точек границ четвертой подзоны приаэродромной территории аэродрома гражданской авиации Ульяновск (Баратаевка) приведен в таблице 5.1.

Таблица 5.1

Обозначение характерных точек границ	Координаты МСК-73, зона 2	
	X	Y
контур 1		
1	495617.49	2229838.56
2	496663.32	2232129.31
3	497008.24	2232020.81
4	497356.38	2231920.43
5	497706.57	2231828.64
6	498058.43	2231745.32
7	498412.79	2231670.42

8	498768.83	2231604.23
9	499131.94	2231545.61
10	499496.77	2231496.10
11	499862.31	2231455.31
12	500229.13	2231423.80
13	500596.44	2231401.55
14	500964.16	2231387.50
15	501332.05	2231382.68
16	501700.09	2231387.31
17	502067.69	2231400.50
18	502435.14	2231423.20
19	502801.73	2231454.41
20	503167.55	2231495.11
21	503531.93	2231544.18
22	503895.54	2231602.85
23	504256.97	2231669.71
24	504617.38	2231746.17
25	504996.51	2231837.68
26	505331.32	2231924.72
27	505684.55	2232026.65
28	506035.64	2232138.07
29	506383.13	2232257.06
30	506728.65	2232385.71
31	507070.11	2232521.67
32	507408.68	2232667.04
33	507743.07	2232819.57
34	508074.09	2232981.39
35	508400.77	2233150.23
36	508723.28	2233327.99
37	509041.14	2233512.54
38	509354.70	2233706.02
39	509663.33	2233906.07
40	509966.81	2234114.56
41	510265.10	2234329.39
42	510558.15	2234552.63
43	510845.39	2234781.70
44	511127.28	2235019.18

45	511403.19	2235262.28
46	511672.86	2235513.08
47	511936.32	2235769.22
48	512193.55	2236033.15
49	512444.17	2236301.94
50	512688.10	2236578.13
51	512925.34	2236859.02
52	513155.34	2237146.71
53	513378.46	2237438.86
54	513594.12	2237737.52
55	513802.75	2238040.41
56	514003.39	2238349.14
57	514196.86	2238661.81
58	514382.18	2238980.10
59	514574.38	2239328.69
60	514729.56	2239628.87
61	514891.60	2239959.36
62	515044.71	2240293.91
63	515190.25	2240631.68
64	515326.86	2240973.60
65	515455.63	2241318.15
66	515575.33	2241666.31
67	515687.02	2242016.75
68	515789.52	2242370.37
69	515883.90	2242725.93
70	515968.93	2243084.10
71	516045.76	2243443.91
72	516113.12	2243805.76
73	516162.89	2244108.04
74	516206.20	2244411.24
75	518698.15	2244315.98
76	518708.32	2244705.86
77	518712.07	2245095.87
78	518706.42	2245485.85
79	518694.23	2245875.68
80	518672.78	2246265.11
81	518644.65	2246654.12

82	518607.43	2247042.34
83	518563.42	2247429.90
84	518510.47	2247816.29
85	518450.67	2248201.73
86	518382.09	2248585.66
87	518306.60	2248968.33
88	518222.50	2249349.13
89	518131.43	2249728.42
90	518031.93	2250105.60
91	517925.46	2250480.75
92	517810.73	2250853.55
93	517689.04	2251224.07
94	517559.27	2251591.90
95	517422.54	2251957.15
96	517277.94	2252319.49
97	517126.42	2252678.78
98	516967.23	2253034.89
99	516801.17	2253387.75
100	516627.68	2253737.04
101	516447.32	2254082.89
102	516259.76	2254424.89
103	516065.47	2254763.05
104	515864.21	2255097.11
105	515656.24	2255427.09
106	515441.55	2255752.68
107	515220.31	2256073.92
108	514992.55	2256390.55
109	514758.42	2256702.47
110	514518.05	2257009.43
111	514271.31	2257311.69
112	514018.63	2257608.74
113	513759.81	2257900.58
114	513495.24	2258187.08
115	513224.75	2258468.15
116	512948.72	2258743.72
117	512667.03	2259013.41
118	512380.07	2259277.46

119	512087.57	2259535.63
120	511790.04	2259787.80
121	511487.33	2260033.77
122	511179.73	2260273.64
123	510867.31	2260507.06
124	510549.91	2260734.48
125	510228.53	2260954.71
126	509902.45	2261168.76
127	509572.06	2261375.99
128	509237.60	2261576.54
129	508898.98	2261770.18
130	508556.53	2261957.01
131	508210.41	2262136.65
132	507860.70	2262309.34
133	507507.49	2262474.78
134	507151.06	2262633.04
135	506791.44	2262784.01
136	505926.15	2260662.55
137	505623.97	2260756.27
138	505319.92	2260844.21
139	504963.80	2260936.88
140	504605.84	2261022.19
141	504245.59	2261097.26
142	503883.89	2261164.94
143	503520.42	2261222.20
144	503155.81	2261272.11
145	502790.03	2261311.43
146	502423.35	2261343.44
147	502056.14	2261364.75
148	501688.27	2261378.76
149	501320.34	2261382.00
150	500952.35	2261377.98
151	500584.87	2261363.15
152	500217.35	2261341.11
153	499851.03	2261308.27
154	499485.04	2261268.23
155	499120.92	2261217.43

156	498757.18	2261159.52
157	498395.90	2261090.87
158	498035.54	2261015.25
159	497678.10	2260928.98
160	497321.84	2260835.75
161	496969.34	2260732.10
162	496617.80	2260621.47
163	496267.37	2260499.44
164	495925.12	2260372.91
165	495584.34	2260235.14
166	495245.46	2260090.68
167	494911.71	2259936.26
168	494580.47	2259775.45
169	494255.02	2259604.72
170	493931.73	2259427.98
171	493614.98	2259241.78
172	493300.82	2259049.12
173	492993.54	2258847.55
174	492689.25	2258639.77
175	492392.12	2258423.28
176	492098.50	2258200.91
177	491812.41	2257970.15
178	491529.98	2257733.61
179	491255.42	2257488.97
180	490985.06	2257238.98
181	490722.71	2256981.07
182	490465.06	2256718.23
183	490215.74	2256447.82
184	489971.23	2256172.59
185	489735.52	2255890.37
186	489504.75	2255603.39
187	489283.08	2255309.81
188	489066.75	2255012.00
189	488859.79	2254707.98
190	488658.29	2254399.84
191	488466.52	2254086.11
192	488280.34	2253768.38

193	488104.06	2253445.37
194	487933.81	2253119.14
195	487773.63	2252788.01
196	487619.55	2252453.69
197	487475.80	2252115.13
198	487338.31	2251773.63
199	487211.19	2251428.07
200	487090.75	2251080.59
201	486980.81	2250729.50
202	486877.49	2250376.24
203	486784.91	2250020.30
204	486699.03	2249662.28
205	486623.97	2249302.04
206	486555.80	2248940.42
207	486493.93	2248546.24
208	486441.61	2248150.34
209	486398.99	2247753.70
210	484077.79	2247748.53
211	484082.76	2247346.69
212	484095.94	2246945.03
213	484117.28	2246543.72
214	484146.80	2246142.94
215	484184.45	2245742.83
216	484230.26	2245343.58
217	484284.18	2244945.34
218	484346.21	2244548.28
219	484416.29	2244152.56
220	484494.43	2243758.36
221	484580.56	2243365.82
222	484674.69	2242975.13
223	484776.74	2242586.43
224	484886.69	2242199.89
225	485004.47	2241815.67
226	485130.08	2241433.93
227	485263.42	2241054.82
228	485404.45	2240678.51
229	485553.11	2240305.13

230	485709.35	2239934.88
231	485873.08	2239567.87
232	486044.27	2239204.28
233	486222.82	2238844.24
234	486408.66	2238487.93
235	486601.71	2238135.46
236	486801.91	2237787.01
237	487009.15	2237442.69
238	487223.37	2237102.68
239	487444.46	2236767.08
240	487672.34	2236436.07
241	487906.91	2236109.75
242	488148.08	2235788.30
243	488395.74	2235471.80
244	488649.80	2235160.43
245	489176.66	2234553.51
246	489449.25	2234258.21
247	489727.80	2233968.54
248	490012.18	2233684.59
249	490302.30	2233406.50
250	490598.00	2233134.35
251	490899.20	2232868.31
252	491205.74	2232608.44
253	491517.52	2232354.87
254	491834.38	2232107.69
255	492156.23	2231867.03
256	492482.90	2231632.95
257	492814.27	2231405.59
258	493150.20	2231185.01
259	493490.56	2230971.33
260	493835.19	2230764.60
261	494183.96	2230564.96
262	494536.71	2230372.45
263	494893.33	2230187.17
264	495253.63	2230009.17
1	495617.49	2229838.56

8.3. Муниципальные образования, в границах территорий которых полностью или частично расположена четвертая подзона приаэродромной территории аэродрома гражданской авиации Ульяновск (Баратаевка), приведены в таблице 5.2.

Таблица 5.2

№ п/п	Муниципальные образования
1	Городской округ «город Ульяновск»
2	Городской округ «город Новоульяновск»
3	Муниципальный район «Ульяновский район»
4	Муниципальный район «Майнский район»
5	Муниципальный район «Кузоватовский район»

8.4. Перечень кадастровых кварталов, в границах территорий которых полностью или частично расположена четвертая подзона приаэродромной территории аэродрома гражданской авиации Ульяновск (Баратаевка), приведен в таблице 5.3.

Таблица 5.3

№ п/п	Номера кадастровых кварталов				
	1	2	3	4	5
1	73:19:013701	73:19:013801	73:19:013901	73:19:014001	73:19:070301
2	73:19:070302	73:19:070401	73:19:070501	73:19:070601	73:19:070701
3	73:19:070801	73:19:070901	73:19:071001	73:19:071101	73:19:071201
4	73:19:071301	73:19:071401	73:19:071501	73:19:071601	73:19:071701
5	73:19:071801	73:19:071802	73:19:071901	73:19:071902	73:19:072001
6	73:19:072002	73:19:072101	73:19:072201	73:19:072301	73:19:072401
7	73:19:072501	73:19:072601	73:19:072701	73:19:072801	73:19:072901
8	73:19:073001	73:19:073101	73:19:073201	73:19:073301	73:19:073401
9	73:19:073501	73:19:073601	73:19:073701	73:19:073801	73:19:073901
10	73:19:074001	73:19:074101	73:19:074201	73:19:074301	73:19:081301
11	73:19:081401	73:19:081501	73:19:081601	73:19:081701	73:19:081901
12	73:19:082001	73:19:082101	73:19:082201	73:19:082301	73:19:082401
13	73:19:082501	73:19:082601	73:19:082701	73:19:082801	73:19:082901
14	73:19:083001	73:19:083101	73:19:083201	73:19:083301	73:19:083401
15	73:19:083501	73:19:083601	73:19:083701	73:19:083801	73:19:083901
16	73:19:084001	73:19:084101	73:19:084201	73:19:084301	73:19:084401

17	73:19:084501	73:19:084601	73:19:084701	73:19:084801	73:19:084901
18	73:19:085001	73:19:085101	73:19:085201	73:19:085301	73:19:100101
19	73:19:100201	73:19:100301	73:19:100401	73:19:100501	73:19:100601
20	73:19:100701	73:19:100801	73:19:101201	73:19:101501	73:19:100601
21	73:19:100901	73:19:101001	73:19:101101	73:19:101301	73:19:101401
22	73:19:101601	73:19:101701	73:19:101801	73:19:101901	73:19:102001
23	73:19:102101	73:19:102201	73:19:102301	73:19:102401	73:19:102402
24	73:19:110901	73:19:120116	73:19:130101	73:19:012901	73:19:013501
25	73:19:050101	73:19:050901	73:19:051001	73:19:051101	73:19:051301
26	73:19:051401	73:19:051402	73:19:051501	73:19:051801	73:19:051901
27	73:19:052001	73:19:052101	73:19:052201	73:19:090101	73:19:090201
28	73:19:090301	73:19:090401	73:19:090501	73:19:090601	73:19:110101
29	73:19:110201	73:19:110301	73:19:110601	73:19:110701	73:19:110702
30	73:19:110704	73:19:110705	73:19:110706	73:19:110707	73:19:110708
31	73:19:110709	73:19:110710	73:19:110711	73:19:110712	73:19:110713
32	73:19:110801	73:19:111701	73:19:112001	73:24:000000	73:24:010101
33	73:24:010102	73:24:010106	73:24:010110	73:24:010114	73:24:010204
34	73:24:010208	73:24:010304	73:24:010308	73:24:010404	73:24:010504
35	73:24:010508	73:24:010602	73:24:010702	73:24:010706	73:24:010802
36	73:24:010806	73:24:010810	73:24:010814	73:24:010818	73:24:010903
37	73:24:010907	73:24:011002	73:24:011006	73:24:011010	73:24:011014
38	73:24:011104	73:24:011108	73:24:011112	73:24:011116	73:24:011120
39	73:24:011202	73:24:011206	73:24:011304	73:24:011308	73:24:011312
40	73:24:011402	73:24:011406	73:24:011410	73:24:011414	73:24:011501
41	73:24:011505	73:24:011509	73:24:011603	73:24:011703	73:24:011707
42	73:24:010103	73:24:010107	73:24:010111	73:24:010201	73:24:010205
43	73:24:010301	73:24:010305	73:24:010401	73:24:010501	73:24:010505
44	73:24:010509	73:24:010603	73:24:010703	73:24:010707	73:24:010803
45	73:24:010807	73:24:010811	73:24:010815	73:24:010819	73:24:010904
46	73:24:010908	73:24:011003	73:24:011007	73:24:011011	73:24:011101
47	73:24:011105	73:24:011109	73:24:011113	73:24:011117	73:24:011121
48	73:24:011203	73:24:011301	73:24:011305	73:24:011309	73:24:011313
49	73:24:011403	73:24:011407	73:24:011411	73:24:011415	73:24:011502
50	73:24:011506	73:24:011510	73:24:011604	73:24:011704	73:24:011708
51	73:24:010104	73:24:010108	73:24:010112	73:24:010202	73:24:010206
52	73:24:010302	73:24:010306	73:24:010402	73:24:010502	73:24:010506

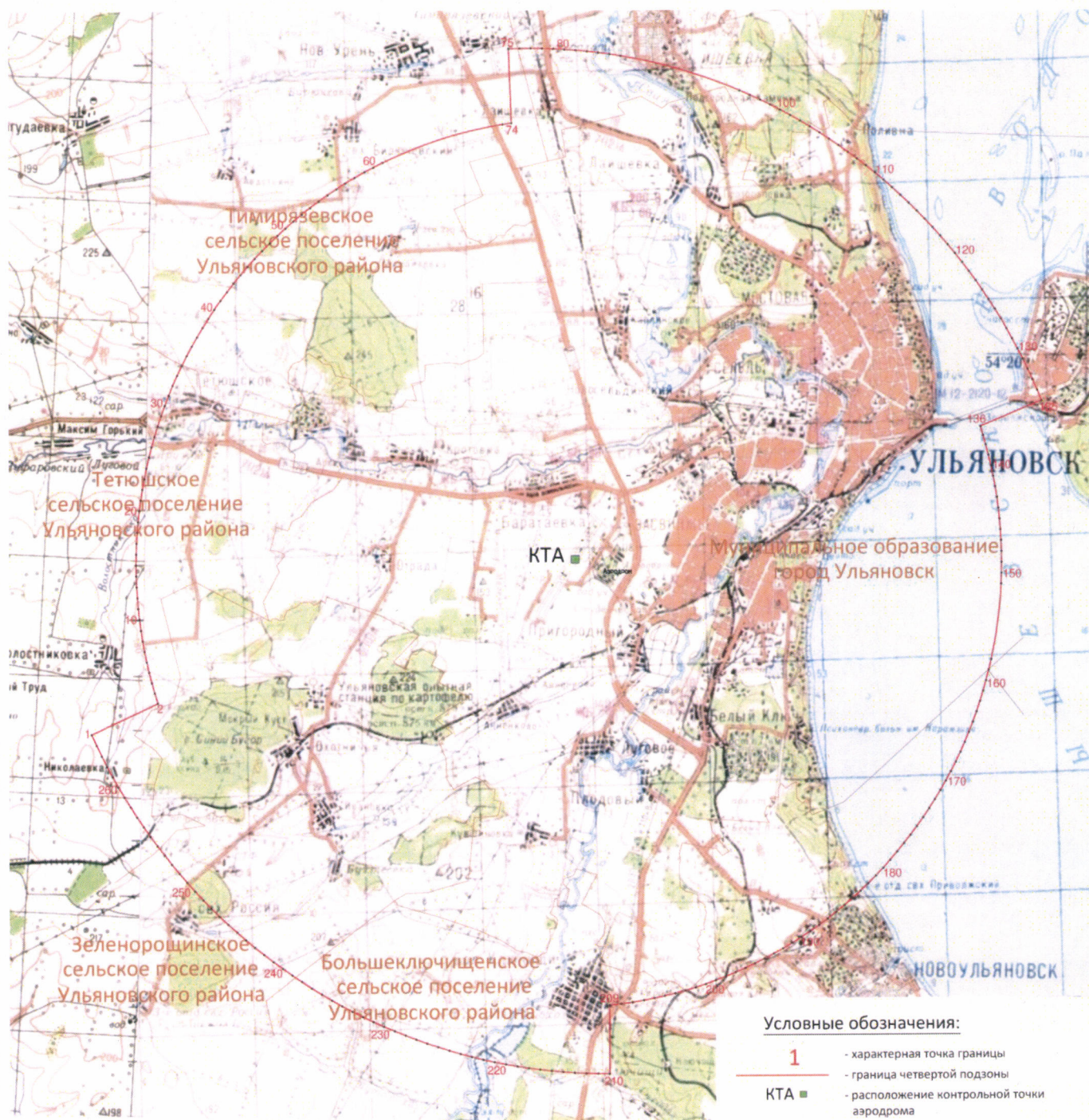
53	73:24:010510	73:24:010604	73:24:010704	73:24:010708	73:24:010804
54	73:24:010808	73:24:010812	73:24:010816	73:24:010901	73:24:010905
55	73:24:010909	73:24:011004	73:24:011008	73:24:011012	73:24:011102
56	73:24:011106	73:24:011110	73:24:011114	73:24:011118	73:24:011122
57	73:24:011204	73:24:011302	73:24:011306	73:24:011310	73:24:011314
58	73:24:011404	73:24:011408	73:24:011412	73:24:011416	73:24:011503
59	73:24:011507	73:24:011601	73:24:011701	73:24:011705	73:24:011709
60	73:24:010105	73:24:010109	73:24:010113	73:24:010203	73:24:010207
61	73:24:010303	73:24:010307	73:24:010403	73:24:010503	73:24:010507
62	73:24:010601	73:24:010701	73:24:010705	73:24:010801	73: 24:010805
63	73:24:010809	73:24:010813	73:24:010817	73:24:010902	73:24:010906
64	73:24:011001	73:24:011005	73:24:011009	73:24:011013	73:24:011103
65	73:24:011107	73:24:011111	73:24:011115	73:24:011119	73:24:011201
66	73:24:011205	73:24:011303	73:24:011307	73:24:011311	73:24:011401
67	73:24:011405	73:24:011409	73:24:011413	73:24:011417	73:24:011504
68	73:24:011508	73:24:011602	73:24:011702	73:24:011706	73:24:011710
69	73:24:011711	73:24:030103	73:24:030202	73:24:030206	73:24:030304
70	73:24:030401	73:24:030405	73:24:030503	73:24:030604	73:24:030608
71	73:24:030612	73:24:030701	73:24:030803	73:24:030807	73:24:030904
72	73:24:031001	73:24:031005	73:24:031009	73:24:031013	73:24:031101
73	73:24:031105	73:24: 031204	73:24:031208	73:24:031212	73:24:031302
74	73:24:031306	73:24:031310	73:24:031314	73:24:031318	73:24:031322
75	73:24:031326	73:24:031404	73:24:031501	73:24:031602	73:24:031606
76	73:24:031610	73:24:031614	73:24:040102	73:24:040106	73:24:040110
77	73:24:040203	73:24:040207	73:24:040211	73:24:040215	73:24:040302
78	73:24:011712	73:24:030104	73:24:030203	73:24:030301	73:24:030305
79	73:24:030402	73:24:030406	73:24: 030601	73:24:030605	73:24:030609
80	73:24:030613	73:24:030702	73:24:030804	73:24:030901	73:24:030905
81	73:24:031002	73:24:031006	73:24:031010	73:24:031014	73:24:031102
82	73:24:031201	73:24:031205	73:24:031209	73:24:031213	73:24:031303
83	73:24:031307	73:24:031311	73:24:031315	73:24:031319	73:24:031323
84	73:24:031401	73:24:031405	73:24:031502	73:24:031603	73:24:031607
85	73:24:031611	73:24:031615	73:24:040103	73:24:040107	73:24:040111
86	73:24:040204	73:24:040208	73:24:040212	73:24:040216	73:24:040303
87	73:24:030101	73:24:030105	73:24:030204	73:24:030302	73:24:030306
88	73:24:030403	73:24:030501	73:24:030602	73:24:030606	73:24:030610

89	73:24:030614	73:24:030801	73:24:030805	73:24:030902	73:24:030906
90	73:24:031003	73:24:031007	73:24:031011	73:24:031015	73:24:031103
91	73:24:031202	73:24:031206	73:24:031210	73:24:031214	73:24:031304
92	73:24:031308	73:24:031312	73:24:031316	73:24:031320	73:24:031324
93	73:24:031402	73:24:031406	73:24:031503	73:24:031604	73:24:031608
94	73:24:031612	73:24:031616	73:24:040104	73:24:040108	73:24:040201
95	73:24:040205	73:24:040209	73:24:040213	73:24:040217	73:24:040304
96	73:24:030102	73:24:030201	73:24:030205	73:24:030303	73:24:030307
97	73:24:030404	73:24:030502	73:24:030603	73:24:030607	73:24:030611
98	73:24:030615	73:24:030802	73:24:030806	73:24:030903	73:24:030907
99	73:24:031004	73:24:031008	73:24:031012	73:24:031016	73:24:031104
100	73:24:031203	73:24:031207	73:24:031211	73:24:031301	73:24:031305
101	73:24:031309	73:24:031313	73:24:031317	73:24: 031321	73:24:031325
102	73:24:031403	73:24:031407	73:24:031601	73:24:031605	73:24:031609
103	73:24:031613	73:24:040101	73:24:040105	73:24:040109	73:24:040202
104	73:24:040206	73:24:040210	73:24:040214	73:24:040301	73:24:040305
105	73:24:040306	73:24:040404	73:24:040502	73:24:040603	73:24:040702
106	73:24:040801	73:24:040805	73:24:040809	73:24:040813	73:24:040903
107	73:24:040907	73:24:040911	73:24:040915	73:24:041003	73:24:041007
108	73:24:041011	73:24:041101	73:24:041105	73:24:041109	73:24:041113
109	73:24:041117	73:24:041121	73:24:041125	73:24:041129	73:24:041201
110	73:24:041205	73:24:041209	73:24:041401	73:24: 041405	73:24:041409
111	73:24:041413	73:24:041503	73:24:041507	73:24:041511	73:24:041603
112	73:24:041607	73:24:041611	73:24:041702	73:24:041706	73:24:041710
113	73:24:041714	73:24:041718	73:24:041722	73:24:041802	73:24:041806
114	73:24:040401	73:24:040405	73:24:040503	73:24:040604	73:24:040703
115	73:24:040802	73:24:040806	73:24:040810	73:24:040814	73:24:040904
116	73:24:040908	73:24:040912	73:24:040916	73:24:041004	73:24:041008
117	73:24:041012	73:24:041102	73:24:041106	73:24:041110	73:24:041114
118	73:24:041118	73:24:041122	73:24:041126	73:24:041130	73:24:041202
119	73:24:041206	73:24:041210	73:24:041402	73:24:041406	73:24:041410
120	73:24:041414	73:24:041504	73:24:041508	73:24:041512	73:24:041604
121	73:24:041608	73:24:041612	73:24:041703	73:24:041707	73:24:041711
122	73:24:041715	73:24:041719	73:24:041723	73:24:041803	73:24:041807
123	73:24:040402	73:24: 040406	73:24:040601	73:24:040605	73:24:040704
124	73:24:040803	73:24:040807	73:24:040811	73:24:040901	73:24:040905

125	73:24:040909	73:24:040913	73:24:041001	73:24:041005	73:24:041009
126	73:24:041013	73:24:041103	73:24:041107	73:24:041111	73:24:041115
127	73:24:041119	73:24:041123	73:24:041127	73:24:041131	73:24:041203
128	73:24:041207	73:24:041301	73:24:041403	73:24:041407	73:24:041411
129	73:24:041501	73:24:041505	73:24:041509	73:24:041601	73:24:041605
130	73:24:041609	73:24:041613	73:24:041704	73:24:041708	73:24:041712
131	73:24:041716	73:24:041720	73:24:041724	73:24:041804	73:24:041808
132	73:24:040403	73:24:040501	73:24:040602	73:24:040701	73:24:040705
133	73:24:040804	73:24:040808	73:24:040812	73:24:040902	73:24:040906
134	73:24:040910	73:24:040914	73:24:041002	73:24:041006	73:24:041010
135	73:24:041014	73:24:041104	73:24:041108	73:24:041112	73:24:041116
136	73:24:041120	73:24:041124	73:24:041128	73:24:041132	73:24:041204
137	73:24:041208	73:24:041302	73:24:041404	73:24:041408	73:24:041412
138	73:24:041502	73:24:041506	73:24:041510	73:24:041602	73:24:041606
139	73:24:041610	73:24:041701	73:24:041705	73:24:041709	73:24:041713
140	73:24:041717	73:24:041721	73:24:041801	73:24:041805	73:24:041809
141	73:24:041810	73:24:041904	73:24:041901	73:24:041905	73:24:041902
142	73:24:050101	73:24:041903	73:19:013201	73:19:070301	73:19:081201
143	73:19:081101	73:19:081001	73:19:080901	73:19:080801	73:19:080701
144	73:19:080601	73:19:070201	73:19:080501	73:19:080301	73:19:080401
145	73:19:080101	73:19:080102	73:19:040210	73:19:040111	73:19:040112
146	73:19:080201	73:24:020405	73:24:020301	73:24:020404	73:19:110703
147	73:19:110601	73:07:032301	73:07031203	—	—

8.5. Графическое изображение внешних границ четвертой подзоны приаэродромной территории аэродрома гражданской авиации Ульяновск (Баратаевка) приведено на схеме 5.

Схема 5



8.6. Перечень координат характерных точек границ секторов четвертой подзоны приаэродромной территории аэродрома гражданской авиации Ульяновск (Баратаевка) приведен в таблице 5.4.

Таблица 5.4

Обозначение характерных точек границ	Координаты МСК-73, зона 2	
	X	Y
Сектор 1 Набс от 136.90 м до 141.27 м		
1	500898.21	2245697.90
2	501270.91	2245744.51
3	501528.09	2246183.46
4	501405.02	2246505.24
5	501064.00	2246678.49
6	500795.03	2246618.97
7	500590.34	2246417.49
8	500353.83	2246348.02
9	500282.88	2246166.20
10	500382.66	2245974.04
11	500594.94	2245932.64
12	500688.07	2245814.31
13	500753.76	2245856.60
14	500845.80	2245798.19
15	500926.60	2245768.25
16	500950.33	2245731.52
1	500898.21	2245697.90
Сектор 2 Набс 140.60 м		
1	499622.38	2244947.38
2	499813.82	2245071.30
3	499847.15	2245020.03
4	499977.72	2245104.24
5	500509.08	2245446.94
6	500898.21	2245697.90
7	500950.33	2245731.52

8	500926.60	2245768.25
9	500845.80	2245798.19
10	500753.76	2245856.60
11	500688.07	2245814.31
12	500350.01	2245596.44
13	500023.75	2245386.17
14	499816.09	2245252.11
15	499801.52	2245274.56
16	499767.04	2245327.56
17	499491.63	2245148.22
1	499622.38	2244947.38
Сектор 3		
Набс от 141.27 м до 145.63 м		
1	501107.16	2245288.92
2	501642.70	2245528.79
3	501927.21	2246187.06
4	501810.06	2246627.76
5	501246.63	2247051.73
6	500621.83	2246979.21
7	500236.92	2246599.87
8	500153.24	2245997.39
9	500350.01	2245596.44
10	500688.07	2245814.31
11	500594.94	2245932.64
12	500382.66	2245974.04
13	500282.88	2246166.20
14	500353.83	2246348.02
15	500590.34	2246417.49
16	500795.03	2246618.97
17	501064.00	2246678.49
18	501405.02	2246505.24
19	501528.09	2246183.46
20	501270.91	2245744.51
21	500898.21	2245697.90
22	500509.08	2245446.94
1	501107.16	2245288.92
Сектор 4		

Набс от 140.60 м до 148.60 м		
1	499816.09	2245252.11
2	500023.75	2245386.17
3	500002.01	2245415.53
4	499980.03	2245439.76
5	499820.24	2245291.79
6	499801.52	2245274.56
1	499816.09	2245252.11
Сектор 5 Набс от 142.88 м до 149.88 м		
1	501497.42	2246969.81
2	501725.54	2246980.76
3	501862.41	2247139.53
4	501855.11	2247391.38
5	501663.49	2247468.03
6	501488.30	2247365.83
7	501408.00	2247197.93
1	501497.42	2246969.81
Сектор 6 Набс от 145.63 м до 150.00 м		
1	501098.51	2244684.82
2	502088.29	2245120.37
3	502480.62	2246560.02
4	502120.37	2246225.60
5	501925.98	2246465.43
6	501823.44	2246634.62
7	501774.51	2246715.36
8	501686.15	2246899.65
9	501968.90	2247015.78
10	502198.90	2247111.73
11	501946.66	2247365.70
12	501794.58	2247469.48
13	501540.51	2247589.35
14	500627.34	2247624.24
15	499946.99	2247217.64
16	499536.37	2246331.98
17	499616.88	2245671.76

18	499820.24	2245291.79
19	499980.03	2245439.76
20	500002.01	2245415.53
21	500023.75	2245386.17
22	500350.01	2245596.44
23	500153.24	2245997.39
24	500236.92	2246599.87
25	500621.83	2246979.21
26	501246.63	2247051.73
27	501810.06	2246627.76
28	501927.21	2246187.06
29	501642.70	2245528.79
30	501107.16	2245288.92
31	500509.08	2245446.94
32	499977.72	2245104.24
1	501098.51	2244684.82
Сектор 7		
Набс от 150.00 м до 154.36 м		
1	501369.98	2244213.24
2	502565.20	2244890.25
3	502902.03	2246884.05
4	502866.03	2246915.56
5	502712.94	2246774.04
6	502480.62	2246560.02
7	502088.29	2245120.37
8	501098.51	2244684.82
9	499977.72	2245104.24
10	499847.15	2245020.03
11	499813.82	2245071.30
12	499622.38	2244947.38
13	499491.63	2245148.22
14	499767.04	2245327.56
15	499801.52	2245274.56
16	499820.24	2245291.79
17	499616.88	2245671.76
18	499536.37	2246331.98
19	499946.99	2247217.64

20	500627.34	2247624.24
21	501540.51	2247589.35
22	501794.58	2247469.48
23	501946.66	2247365.70
24	502198.90	2247111.73
25	502431.02	2247211.79
26	502279.72	2247411.20
27	502196.59	2247618.02
28	502160.95	2247829.05
29	501215.36	2248175.01
30	499965.81	2247874.11
31	499088.21	2246637.11
32	499430.89	2244990.55
33	499999.24	2244463.99
1	501369.98	2244213.24
Сектор 8 Набс от 154.36 м до 158.73 м		
1	501370.11	2243703.36
2	502451.98	2244123.84
3	503009.38	2244655.90
4	503507.40	2245872.57
5	503435.48	2246866.87
6	503325.20	2246599.39
7	503053.02	2246751.90
8	502902.03	2246884.05
9	502565.20	2244890.25
10	501369.98	2244213.24
11	499999.24	2244463.99
12	499430.89	2244990.55
13	499088.21	2246637.11
14	499965.81	2247874.11
15	501215.36	2248175.01
16	502160.95	2247829.05
17	502198.91	2248170.47
18	502269.90	2248349.07
19	501396.83	2248649.70
20	500341.67	2248582.92

21	499106.20	2247768.17
22	498525.19	2246178.76
23	499028.28	2244682.83
24	499705.01	2244059.53
1	501370.11	2243703.36
Сектор 9 Набс от 158.73 м до 163.09 м		
1	500403.18	2243247.11
2	501821.97	2243287.99
3	502121.08	2243717.14
4	502712.79	2244139.79
5	503356.52	2244282.85
6	503848.10	2245148.85
7	504018.96	2246354.36
8	503869.37	2247141.96
9	503516.37	2247063.58
10	503435.48	2246866.87
11	503507.40	2245872.57
12	503009.38	2244655.90
13	502451.98	2244123.84
14	501370.11	2243703.36
15	499705.01	2244059.53
16	499028.28	2244682.83
17	498525.19	2246178.76
18	499106.20	2247768.17
19	500341.67	2248582.92
20	501396.83	2248649.70
21	502269.90	2248349.07
22	502609.07	2248730.97
23	501755.33	2249118.75
24	500532.84	2249137.28
25	498912.12	2248322.28
26	498023.04	2246173.67
27	498930.64	2244062.10
1	500403.18	2243247.11
Сектор 10 Набс от 163.09 м до 167.46 м		

1	501651.90	2242736.37
2	501689.79	2242924.98
3	501821.97	2243287.99
4	500403.18	2243247.11
5	498930.64	2244062.10
6	498023.04	2246173.67
7	498912.12	2248322.28
8	500532.84	2249137.28
9	501755.33	2249118.75
10	502609.07	2248730.97
11	502866.95	2248851.04
12	503169.39	2248899.86
13	503233.29	2248899.38
14	501803.13	2249587.44
15	500394.42	2249619.37
16	498535.88	2248636.84
17	497529.02	2246171.85
18	498655.89	2243604.61
19	500349.44	2242749.85
1	501651.90	2242736.37
Сектор 11 Набс от 167.46 м до 171.82 м		
1	501644.46	2242228.40
2	501651.90	2242736.37
3	500349.44	2242749.85
4	498655.89	2243604.61
5	497529.02	2246171.85
6	498535.88	2248636.84
7	500394.42	2249619.37
8	501803.13	2249587.44
9	503233.29	2248899.38
10	503377.84	2248880.45
11	503625.05	2248792.70
12	503798.67	2248686.34
13	504042.30	2248402.60
14	504236.32	2248570.33
15	503643.15	2249210.97

16	502534.12	2249886.78
17	500622.15	2250166.14
18	498201.07	2249011.04
19	497112.20	2246981.31
20	497260.34	2244826.53
21	498321.08	2243256.64
22	500166.76	2242301.98
1	501644.46	2242228.40
Сектор 12 Набс от 171.82 м до 176.19 м		
1	501768.63	2241744.66
2	501709.79	2241912.83
3	501644.46	2242228.40
4	500166.76	2242301.98
5	498321.08	2243256.64
6	497260.34	2244826.53
7	497112.20	2246981.31
8	498201.07	2249011.04
9	500622.15	2250166.14
10	502534.12	2249886.78
11	503643.15	2249210.97
12	504236.32	2248570.33
13	504259.79	2248590.46
14	504617.73	2248897.40
15	503874.71	2249664.74
16	502704.16	2250357.66
17	500583.15	2250659.86
18	498152.24	2249640.59
19	496686.55	2247322.53
20	496696.57	2244986.36
21	497833.82	2243012.15
22	499772.96	2241869.92
1	501768.63	2241744.66
Сектор 13 Набс от 176.19 м до 180.55 м		
1	500363.65	2241231.76
2	502259.02	2241336.96

3	501768.63	2241744.66
4	499772.96	2241869.92
5	497833.82	2243012.15
6	496696.57	2244986.36
7	496686.55	2247322.53
8	498152.24	2249640.59
9	500583.15	2250659.86
10	502704.16	2250357.66
11	503874.71	2249664.74
12	504617.73	2248897.40
13	504640.77	2248917.35
14	504996.63	2249225.42
15	504224.18	2250028.07
16	502832.67	2250843.43
17	500571.51	2251159.68
18	498377.66	2250419.57
19	497179.82	2249372.41
20	496218.01	2247538.73
21	496214.54	2244847.29
22	496915.78	2243348.44
23	498633.27	2241803.86
1	500363.65	2241231.76
Сектор 14		
Набс от 180.55 м до 184.92 м		
1	501503.08	2240699.90
2	503561.59	2241297.69
3	502714.40	2241222.21
4	502259.02	2241336.96
5	500363.65	2241231.76
6	498633.27	2241803.86
7	496915.78	2243348.44
8	496214.54	2244847.29
9	496218.01	2247538.73
10	497179.82	2249372.41
11	498377.66	2250419.57
12	500571.51	2251159.68
13	502832.67	2250843.43

14	504224.18	2250028.07
15	504996.63	2249225.42
16	505021.09	2249240.72
17	505373.94	2249553.72
18	504608.50	2250357.04
19	503097.59	2251276.72
20	500575.18	2251660.35
21	498161.25	2250872.09
22	496777.58	2249665.98
23	495614.63	2247048.57
24	495673.63	2244912.68
25	496594.07	2242918.39
26	498393.65	2241360.72
1	501503.08	2240699.90

Сектор 15

Набс от 184.92 м до 189.28 м

1	507336.16	2246382.68
2	501336.40	2252382.89
3	495336.16	2246383.07
4	501336.04	2240382.89
1	507336.16	2246382.68
5	506836.16	2246382.69
6	506149.48	2249044.22
7	506343.34	2249084.53
9	506386.24	2249333.34
10	506176.04	2249432.86
11	506015.02	2249274.43
12	501336.38	2251882.89
13	495836.16	2246383.05
14	501336.06	2240882.89
5	506836.16	2246382.69

Сектор 16

Набс от 189.28 м до 193.05 м

1	507836.16	2246382.67
2	501336.42	2252882.89
3	494836.16	2246383.09
4	501336.02	2239882.89

1	507836.16	2246382.67
5	507336.16	2246382.68
6	501336.40	2252382.89
7	495336.16	2246383.07
8	501336.04	2240382.89
5	507336.16	2246382.68
Сектор 17 Набс от 193.05 м до 198.01 м		
1	508336.16	2246382.65
2	501336.44	2253382.89
3	494336.16	2246383.10
4	501336.00	2239382.89
1	508336.16	2246382.65
5	507836.16	2246382.67
6	501336.42	2252882.89
7	494836.16	2246383.09
8	501336.02	2239882.89
5	507836.16	2246382.67
Сектор 18 Набс от 198.01 м до 202.38 м		
1	508836.16	2246382.64
2	501336.46	2253882.89
3	493836.16	2246383.12
4	501335.98	2238882.89
1	508836.16	2246382.64
5	508336.16	2246382.65
6	501336.44	2253382.89
7	494336.16	2246383.10
8	501336.00	2239382.89
5	508336.16	2246382.65
Сектор 19 Набс от 202.38 м до 206.74 м		
1	509336.16	2246382.62
2	501336.48	2254382.89
3	493336.16	2246383.13
4	501335.96	2238382.89
1	509336.16	2246382.62

5	508836.16	2246382.64
6	501336.46	2253882.89
7	493836.16	2246383.12
8	501335.98	2238882.89
5	508836.16	2246382.64
Сектор 20 Набс от 206.74 м до 211.11 м		
1	509836.16	2246382.61
2	501336.50	2254882.89
3	492836.16	2246383.14
4	501335.94	2237882.89
1	509836.16	2246382.61
5	509336.16	2246382.62
6	501336.48	2254382.89
7	493336.16	2246383.13
8	501335.96	2238382.89
5	509336.16	2246382.62
Сектор 21 Набс от 211.11 м до 215.47 м		
1	510336.16	2246382.59
2	501336.52	2255382.89
3	492336.16	2246383.15
4	501335.92	2237382.89
1	510336.16	2246382.59
5	509836.16	2246382.61
6	501336.50	2254882.89
7	492836.16	2246383.14
8	501335.94	2237882.89
5	509836.16	2246382.61
Сектор 22 Набс от 215.47 м до 219.84 м		
1	510836.16	2246382.58
2	501336.54	2255882.89
3	491836.16	2246383.16
4	501335.90	2236882.89
1	510836.16	2246382.58
5	510336.16	2246382.59
6	501336.52	2255382.89

7	492336.16	2246383.15
8	501335.92	2237382.89
5	510336.16	2246382.59
Сектор 23 Набс от 219.84 м до 224.20 м		
1	511336.16	2246382.56
2	501336.56	2256382.89
3	491336.16	2246383.17
4	501335.88	2236382.89
1	511336.16	2246382.56
5	510836.16	2246382.58
6	501336.54	2255882.89
7	491836.16	2246383.16
8	501335.90	2236882.89
5	510836.16	2246382.58
Сектор 24 Набс от 224.20 м до 228.57 м		
1	511836.16	2246382.55
2	501336.58	2256882.89
3	490836.16	2246383.19
4	501335.86	2235882.89
1	511836.16	2246382.55
5	511336.16	2246382.56
6	501336.56	2256382.89
7	491336.16	2246383.17
8	501335.88	2236382.89
5	511336.16	2246382.56
Сектор 25 Набс от 228.57 м до 232.93 м		
1	512336.16	2246382.53
2	501336.60	2257382.89
3	490336.16	2246383.21
4	501335.84	2235382.89
1	512336.16	2246382.53
5	511836.16	2246382.55
6	501336.58	2256882.89
7	490836.16	2246383.19
8	501335.86	2235882.89

5	511836.16	2246382.55
Сектор 26 Набс от 232.93 м до 237.30 м		
1	512836.16	2246382.52
2	501336.62	2257882.89
3	489836.16	2246383.23
4	501335.82	2234882.89
1	512836.16	2246382.52
5	512336.16	2246382.53
6	501336.60	2257382.89
7	490336.16	2246383.21
8	501335.84	2235382.89
5	512336.16	2246382.53
Сектор 27 Набс от 237.30 м до 241.66 м		
1	513336.16	2246382.50
2	501336.64	2258382.89
3	489336.16	2246383.25
4	501335.80	2234382.89
1	513336.16	2246382.50
5	512836.16	2246382.52
6	501336.62	2257882.89
7	489836.16	2246383.23
8	501335.82	2234882.89
5	512836.16	2246382.52
Сектор 28 Набс от 241.66 м до 246.03 м		
1	513836.16	2246382.48
2	501336.66	2258882.89
3	488836.16	2246383.27
4	501335.78	2233882.89
1	513836.16	2246382.48
5	513336.16	2246382.50
6	501336.64	2258382.89
7	489336.16	2246383.25
8	501335.80	2234382.89
5	513336.16	2246382.50
Сектор 29		

Набс от 246.03 м до 250.39 м		
1	514336.16	2246382.47
2	501336.68	2259382.89
3	488336.16	2246383.29
4	501335.76	2233382.89
1	514336.16	2246382.47
5	513836.16	2246382.48
6	501336.66	2258882.89
7	488836.16	2246383.27
8	501335.78	2233882.89
5	513836.16	2246382.48
Сектор 30 Набс от 250.39 м до 254.76 м		
1	514836.16	2246382.46
2	501336.70	2259882.89
3	487836.16	2246383.31
4	501335.74	2232882.89
1	514836.16	2246382.46
5	514336.16	2246382.47
6	501336.68	2259382.89
7	488336.16	2246383.29
8	501335.76	2233382.89
5	514336.16	2246382.47
Сектор 31 Набс от 254.76 м до 259.12 м		
1	515336.16	2246382.44
2	501336.72	2260382.89
3	487336.16	2246383.33
4	501335.72	2232382.89
1	515336.16	2246382.44
5	514836.16	2246382.46
6	501336.70	2259882.89
7	487836.16	2246383.31
8	501335.74	2232882.89
5	514836.16	2246382.46
Сектор 32 Набс от 259.12 м до 263.49 м		
1	515836.16	2246382.42

2	501336.74	2260882.89
3	486836.16	2246383.35
4	501335.70	2231882.89
1	515836.16	2246382.42
5	515336.16	2246382.44
6	501336.72	2260382.89
7	487336.16	2246383.33
8	501335.72	2232382.89
5	515336.16	2246382.44
Сектор 33 Набс от 263.49 м до 267.85 м		
1	516336.16	2246382.41
2	501336.64	2261382.89
3	486336.16	2246383.37
4	501335.68	2231382.89
1	516336.16	2246382.41
5	515836.16	2246382.42
6	501336.74	2260882.89
7	486836.16	2246383.35
8	501335.70	2231882.89
1	515836.16	2246382.42
Сектор 34 Набс от 140.84 м до 144.85 м		
1	502120.37	2246225.60
2	502345.06	2246435.14
3	502223.88	2246579.04
4	502105.23	2246755.75
5	501968.90	2247015.78
6	501686.15	2246899.65
7	501774.51	2246715.36
8	501823.44	2246634.62
9	501925.98	2246465.43
1	502120.37	2246225.60
Сектор 35 Набс от 134.34 м до 144.85 м		
1	502345.06	2246435.14
2	502480.62	2246560.02

3	502712.94	2246774.04
4	502553.49	2246981.89
5	502431.02	2247211.79
6	502198.90	2247111.73
7	501968.90	2247015.78
8	502105.23	2246755.75
9	502223.88	2246579.04
1	502345.06	2246435.14
Сектор 36		
Набс от 114.84 м до 134.34 м		
1	502712.94	2246774.04
2	502866.03	2246915.56
3	503080.00	2247113.35
4	503300.62	2247318.95
5	503112.25	2247197.59
6	503064.45	2247274.45
7	502989.96	2247226.41
8	502743.65	2247067.72
9	502613.52	2247269.64
10	502694.42	2247321.98
11	502431.02	2247211.79
12	502553.49	2246981.89
1	502712.94	2246774.04
Сектор 37		
Набс 114.84 м		
1	502743.65	2247067.72
2	502989.96	2247226.41
3	503064.45	2247274.45
4	503112.25	2247197.59
5	503300.62	2247318.95
6	503476.11	2247430.61
7	503735.45	2247599.73
8	503878.84	2247691.82
9	503821.73	2247780.59
10	503748.80	2247893.96
11	503603.98	2247799.52
12	503183.57	2247529.15

13	503068.12	2247454.64
14	503023.67	2247523.17
15	503018.54	2247531.08
16	502746.43	2247355.51
17	502694.42	2247321.98
18	502613.52	2247269.64
1	502743.65	2247067.72
Сектор 38 Набс от 141.89 м до 147.14 м		
1	502746.43	2247355.51
2	503018.54	2247531.08
3	503023.67	2247523.17
4	503101.69	2247590.53
5	503060.27	2247810.60
6	502892.16	2247939.15
7	502644.94	2247904.54
8	502508.97	2247657.32
9	502595.50	2247437.30
1	502746.43	2247355.51
Сектор 39 Набс от 147.14 м до 155.89 м		
1	502431.02	2247211.79
2	502694.42	2247321.98
3	502746.43	2247355.51
4	502595.50	2247437.30
5	502508.97	2247657.32
6	502644.94	2247904.54
7	502892.16	2247939.15
8	503060.27	2247810.60
9	503101.69	2247590.53
10	503125.59	2247611.17
11	503503.58	2247937.95
12	503541.15	2247970.30
13	503268.89	2248304.85
14	502726.79	2248446.41
15	502198.91	2248170.47
16	502160.95	2247829.05

17	502196.59	2247618.02
18	502279.72	2247411.20
1	502431.02	2247211.79
Сектор 40 Набс от 155.89 м до 164.64 м		
1	503541.15	2247970.30
2	503882.59	2248264.36
3	503930.74	2248306.06
4	503679.35	2248615.04
5	503475.91	2248764.23
6	503169.39	2248899.86
7	502866.95	2248851.04
8	502609.07	2248730.97
9	502269.90	2248349.07
10	502198.91	2248170.47
11	502726.79	2248446.41
12	503268.89	2248304.85
1	503541.15	2247970.30
Сектор 41 Набс от 164.64 м до 167.96 м		
1	503930.74	2248306.06
2	504042.30	2248402.60
3	503798.67	2248686.34
4	503625.05	2248792.70
5	503377.84	2248880.45
6	503233.29	2248899.38
7	503169.39	2248899.86
8	503475.91	2248764.23
9	503679.35	2248615.04
1	503930.74	2248306.06
Сектор 42 Набс от 114.84 м до 121.34 м		
1	503068.12	2247454.64
2	503183.57	2247529.15
3	503125.59	2247611.17
4	503101.69	2247590.53
5	503023.67	2247523.17
1	503068.12	2247454.64

Сектор 43 Набс от 121.34 м до 127.84 м		
1	503183.57	2247529.15
2	503603.98	2247799.52
3	503558.30	2247868.32
4	503503.58	2247937.95
5	503125.59	2247611.17
1	503183.57	2247529.15
Сектор 44 Набс от 144.84 м до 153.70 м		
1	503325.20	2246599.39
2	503435.48	2246866.87
3	503226.26	2246982.31
4	503080.00	2247113.35
5	502866.03	2246915.56
6	502902.03	2246884.05
7	503053.02	2246751.90
1	503325.20	2246599.39
Сектор 45 Набс от 129.84 м до 144.84 м		
1	503435.48	2246866.87
2	503516.37	2247063.58
3	503625.48	2247328.91
4	503541.91	2247376.90
5	503476.11	2247430.61
6	503300.62	2247318.95
7	503080.00	2247113.35
8	503226.26	2246982.31
1	503435.48	2246866.87
Сектор 46 Набс от 114.84 м до 129.84 м		
1	503625.48	2247328.91
2	503735.45	2247599.73
3	503476.11	2247430.61
4	503541.91	2247376.90
1	503625.48	2247328.91
Сектор 47 Набс от 159.60 м до 167.46 м		

1	503516.37	2247063.58
2	503869.37	2247141.96
3	504076.88	2247362.60
4	504142.55	2247683.06
5	504077.74	2247899.21
6	503821.73	2247780.59
7	503878.84	2247691.82
8	503735.45	2247599.73
9	503625.48	2247328.91
1	503516.37	2247063.58
Сектор 48		
Набс от 127.84 м до 134.34 м		
1	503821.73	2247780.59
2	504077.74	2247899.21
3	504108.74	2247913.57
4	504019.37	2248078.78
5	503882.59	2248264.36
6	503541.15	2247970.30
7	503503.58	2247937.95
8	503558.30	2247868.32
9	503603.98	2247799.52
10	503748.80	2247893.96
1	503821.73	2247780.59
Сектор 49		
Набс от 134.34 м до 140.04 м		
1	504108.74	2247913.57
2	504535.57	2248110.41
3	504563.80	2248123.42
4	504422.65	2248376.59
5	504259.79	2248590.46
6	504236.32	2248570.33
7	504042.30	2248402.60
8	503930.74	2248306.06
9	503882.59	2248264.36
10	504019.37	2248078.78
1	504108.74	2247913.57
Сектор 50		

Набс от 140.04 м до 147.34 м		
1	504563.80	2248123.42
2	504989.45	2248319.60
3	505016.29	2248333.29
4	504832.78	2248656.27
5	504640.77	2248917.35
6	504617.73	2248897.40
7	504259.79	2248590.46
8	504422.65	2248376.59
1	504563.80	2248123.42
Сектор 51 Набс от 147.34 м до 153.84 м		
1	505016.29	2248333.29
2	505442.49	2248530.34
3	505469.16	2248541.73
4	505263.05	2248918.11
5	505021.09	2249240.72
6	504996.63	2249225.42
7	504640.77	2248917.35
8	504832.78	2248656.27
1	505016.29	2248333.29
Сектор 52 Набс от 153.04 м до 160.34 м		
1	505469.16	2248541.73
2	505634.76	2248618.73
3	506301.69	2248926.82
4	506280.72	2248947.84
5	505992.15	2248885.74
6	505858.28	2248913.53
7	505719.99	2249023.45
8	505672.72	2249210.20
9	505396.40	2249571.36
10	505373.94	2249553.72
11	505021.09	2249240.72
12	505263.05	2248918.11
1	505469.16	2248541.73
Сектор 53 Набс от 160.34 м до 166.84 м		

1	505672.72	2249210.20
2	505793.27	2249472.59
3	505987.11	2249626.24
4	505774.58	2249898.14
5	505752.52	2249879.61
6	505396.40	2249571.36
1	505672.72	2249210.20
Сектор 54 Набс от 166.84 м до 173.34 м		
1	506301.69	2248926.82
2	506831.12	2249174.59
3	506530.05	2249721.25
4	506152.40	2250225.67
5	505774.58	2249898.14
6	505987.11	2249626.24
7	506285.55	2249700.70
8	506540.85	2249587.24
9	506608.22	2249321.30
10	506469.94	2249076.64
11	506280.72	2248947.84
1	506301.69	2248926.82
Сектор 55 Набс от 122.42 м до 139.82 м		
1	506138.35	2249060.99
2	506278.57	2249227.35
3	506201.37	2249411.76
4	506031.33	2249446.24
5	505889.84	2249314.25
6	505942.16	2249107.36
1	506138.35	2249060.99
Сектор 56 Набс от 139.82 до 172.79 м		
1	505992.15	2248885.74
2	506280.72	2248947.84
3	506469.94	2249076.64
4	506608.22	2249321.30
5	506540.85	2249587.24
6	506285.55	2249700.70

7	505987.11	2249626.24
8	505793.27	2249472.59
9	505672.72	2249210.20
10	505719.99	2249023.45
11	505858.28	2248913.53
1	505992.15	2248885.74
Сектор 57 Набс от 182.55 м до 194.15 м		
1	505998.38	2248540.41
2	506282.42	2248575.40
3	506490.31	2248661.85
4	506685.85	2248805.93
5	506865.95	2249042.63
6	506940.04	2249221.70
7	506301.69	2248926.82
8	505634.76	2248618.73
9	505817.40	2248560.37
1	505998.38	2248540.41
Сектор 58 Набс от 173.34 м до 179.84 м		
1	506831.74	2249172.24
2	507285.61	2249382.00
3	506949.51	2249993.30
4	506531.61	2250551.80
5	506153.14	2250225.06
6	506529.25	2249722.41
1	506831.74	2249172.24
Сектор 59 Набс от 179.84 м до 186.34 м		
1	507285.61	2249382.00
2	507739.48	2249591.76
3	507369.77	2250264.19
4	506910.08	2250878.54
5	506531.61	2250551.80
6	506949.51	2249993.30
1	507285.61	2249382.00
Сектор 60 Набс от 186.34 м до 192.84 м		

1	507739.48	2249591.76
2	508193.35	2249801.52
3	507790.03	2250535.08
4	507288.55	2251205.28
5	506910.08	2250878.54
6	507369.77	2250264.19
1	507739.48	2249591.76
Сектор 61 Набс от 192.84 м до 199.34 м		
1	508193.35	2249801.52
2	508647.22	2250011.28
3	508210.29	2250805.97
4	507667.02	2251532.02
5	507288.55	2251205.28
6	507790.03	2250535.08
1	508193.35	2249801.52
Сектор 62 Набс от 199.34 м до 205.84 м		
1	508647.22	2250011.28
2	509101.09	2250221.04
3	508630.55	2251076.86
4	508045.49	2251858.76
5	507667.02	2251532.02
6	508210.29	2250805.97
1	508647.22	2250011.28
Сектор 63 Набс от 205.84 м до 212.34 м		
1	509101.09	2250221.04
2	509554.96	2250430.80
3	509050.81	2251347.75
4	508423.96	2252185.50
5	508045.49	2251858.76
6	508630.55	2251076.86
1	509101.09	2250221.04
Сектор 64 Набс от 212.34 м до 218.84 м		
1	509554.96	2250430.80

2	510008.83	2250640.56
3	509471.07	2251618.64
4	508802.43	2252512.24
5	508423.96	2252185.50
6	509050.81	2251347.75
1	509554.96	2250430.80
Сектор 65 Набс от 218.84 м до 225.34 м		
1	510008.83	2250640.56
2	510462.70	2250850.32
3	509891.33	2251889.53
4	509180.90	2252838.98
5	508802.43	2252512.24
6	509471.07	2251618.64
1	510008.83	2250640.56
Сектор 66 Набс от 225.34 м до 231.84 м		
1	510462.70	2250850.32
2	510916.57	2251060.08
3	510311.59	2252160.42
4	509559.37	2253165.72
5	509180.90	2252838.98
6	509891.33	2251889.53
1	510462.70	2250850.32
Сектор 67 Набс от 631.85 м до 635.60 м		
1	516045.32	2244417.39
2	516056.44	2245217.25
3	516027.61	2246032.24
4	515997.66	2245221.94
5	515924.88	2244421.99
1	516045.32	2244417.39
Сектор 68 Набс от 635.60 м до 650.60 м		
1	516544.96	2244398.29
2	516280.78	2248100.21
3	515226.78	2251640.29

4	514685.63	2252801.98
5	514547.53	2252738.16
6	514524.24	2252727.40
7	515028.47	2251565.40
8	515913.71	2248031.41
9	516027.61	2246032.24
10	516056.44	2245217.25
11	516045.32	2244417.39
1	516544.96	2244398.29
Сектор 69 Набс от 650.60 м до 665.60 м		
1	517044.60	2244379.19
2	516772.65	2248189.99
3	515687.65	2251834.19
4	515139.67	2253011.82
5	515001.40	2252947.92
6	514685.63	2252801.98
7	515226.78	2251640.29
8	516280.78	2248100.21
9	516544.96	2244398.29
1	517044.60	2244379.19
Сектор 70 Набс от 665.60 м до 680.60 м		
1	517544.24	2244360.09
2	517264.52	2248279.77
3	516148.52	2252028.09
4	515593.46	2253221.55
5	515455.27	2253157.68
6	515139.67	2253011.82
7	515687.65	2251834.19
8	516772.65	2248189.99
9	517044.60	2244379.19
1	517544.24	2244360.09
Сектор 71 Набс от 680.60 м до 695.60 м		
1	518043.88	2244340.99
2	517756.39	2248369.55
3	516609.39	2252221.99

4	516047.67	2253431.46
5	515909.14	2253367.44
6	515593.46	2253221.55
7	516148.52	2252028.09
8	517264.52	2248279.77
9	517544.24	2244360.09
1	518043.88	2244340.99
Сектор 72		
Набс от 695.60 м до 710.60 м		
1	518543.52	2244321.89
2	518248.26	2248459.33
3	517070.26	2252415.89
4	516501.83	2253641.39
5	516047.67	2253431.46
6	516609.39	2252221.99
7	517756.39	2248369.55
8	518043.88	2244340.99
9	518543.52	2244321.89
Сектор 73		
Набс от 710.60 м до 715.25 м		
1	518698.15	2244315.98
2	518400.80	2248487.17
3	517213.12	2252476.00
4	516643.20	2253706.08
5	515622.27	2255479.02
6	516601.02	2253687.26
7	516501.83	2253641.39
8	517070.26	2252415.89
9	518248.26	2248459.33
10	518543.52	2244321.89
1	518698.15	2244315.98
Сектор 74		
Набс от 637.85 м до 650.60 м		
1	512568.27	2255763.36
2	512587.13	2255779.64
3	512677.51	2255857.67

4	512025.00	2256604.29
5	509230.20	2259027.47
6	505977.58	2260788.67
7	505817.24	2260395.57
8	509093.34	2258827.93
9	511914.60	2256499.94
1	512568.27	2255763.36
Сектор 75 Набс от 283.84 м до 290.34 м		
1	514547.53	2252738.16
2	515001.40	2252947.92
3	514093.93	2254598.43
4	512965.60	2256106.38
5	512587.13	2255779.64
6	513673.67	2254327.54
1	514547.53	2252738.16
Сектор 76 Набс от 290.34 м до 296.84 м		
1	515001.40	2252947.92
2	515455.27	2253157.68
3	514514.19	2254869.32
4	513344.07	2256433.12
5	512965.60	2256106.38
6	514093.93	2254598.43
1	515001.40	2252947.92
Сектор 77 Набс от 296.84 м до 303.34 м		
1	515455.27	2253157.68
2	515909.14	2253367.44
3	514934.45	2255140.21
4	513722.54	2256759.86
5	513344.07	2256433.12
6	514514.19	2254869.32
1	515455.27	2253157.68
Сектор 78 Набс от 303.34 м до 309.84 м		
1	515909.14	2253367.44
2	516363.01	2253577.20
3	515354.71	2255411.10

4	514101.01	2257086.60
5	513722.54	2256759.86
6	514934.45	2255140.21
1	515909.14	2253367.44
Сектор 79 Набс от 309.84 м до 313.25 м		
1	516363.01	2253577.20
2	516601.02	2253687.26
3	515575.06	2255553.05
4	514299.47	2257257.93
5	514101.01	2257086.60
6	515354.71	2255411.10
1	516363.01	2253577.20
Сектор 80 Набс от 112.14 м до 114.84 м		
1	503530.90	2247545.80
2	503573.12	2247570.21
3	503585.76	2247615.34
4	503562.76	2247656.38
5	503517.08	2247669.33
6	503476.59	2247647.95
7	503461.79	2247603.25
8	503483.07	2247560.49
1	503530.90	2247545.80
Сектор 81 Набс от 148.13 м до 157.93 м		
1	499172.72	2244722.03
2	499223.40	2244743.75
3	499247.54	2244763.86
4	499274.89	2244811.33
5	499261.21	2244864.42
6	499215.36	2244877.30
7	499159.85	2244860.40
8	499111.58	2244818.57
9	499093.07	2244758.23
10	499125.25	2244723.64
1	499172.72	2244722.03
Сектор 82		

Набс от 143.12 м до 148.37 м		
1	503566.15	2243413.37
2	503478.26	2243625.50
3	503266.12	2243713.34
4	503054.00	2243625.45
5	502966.15	2243413.31
6	503054.04	2243201.18
7	503266.18	2243113.34
8	503478.30	2243201.23
1	503566.15	2243413.37
Сектор 83		
Набс от 148.37 м до 157.12 м		
1	504066.15	2243413.43
2	503831.77	2243979.09
3	503266.07	2244213.34
4	502700.41	2243978.97
5	502466.15	2243413.25
6	502700.53	2242847.59
7	503266.23	2242613.34
8	503831.89	2242847.71
1	504066.15	2243413.43
1	503566.15	2243413.37
2	503478.26	2243625.50
3	503266.12	2243713.34
4	503054.00	2243625.45
5	502966.15	2243413.31
6	503054.04	2243201.18
7	503266.18	2243113.34
8	503478.30	2243201.23
1	504066.15	2243413.43
Сектор 84		
Набс от 157.12 м до 165.87 м		
1	502819.36	2241918.88
2	503689.29	2242150.25
3	504207.54	2242844.34
4	504110.94	2243809.81
5	503731.80	2244255.05

6	503356.52	2244282.85
7	502712.79	2244139.79
8	502121.08	2243717.14
9	501821.97	2243287.99
10	501689.79	2242924.98
11	502106.75	2242224.28
1	502819.36	2241918.88
Сектор 85 Набс от 165.87 м до 174.62 м		
1	503025.38	2241413.35
2	504041.48	2241773.57
3	504639.59	2242568.78
4	504650.26	2243823.59
5	504389.19	2244010.70
6	503923.49	2244210.77
7	503731.80	2244255.05
8	504110.94	2243809.81
9	504207.54	2242844.34
10	503689.29	2242150.25
11	502819.36	2241918.88
12	502106.75	2242224.28
13	501689.79	2242924.98
14	501651.90	2242736.37
15	501644.46	2242228.40
16	501709.79	2241912.83
17	502359.31	2241515.30
1	503025.38	2241413.35
Сектор 86 Набс от 174.62 м до 178.12 м		
1	502714.40	2241222.21
2	503561.59	2241297.69
3	503995.63	2241500.51
4	504442.21	2241865.81
5	504837.32	2242513.99
6	504954.00	2243092.18
7	504903.50	2243515.18
8	504782.75	2243699.40

9	504650.26	2243823.59
10	504639.59	2242568.78
11	504041.48	2241773.57
12	503025.38	2241413.35
13	502359.31	2241515.30
14	501709.79	2241912.83
15	501768.63	2241744.66
16	502259.02	2241336.96
1	502714.40	2241222.21
Сектор 87 Набс от 330.60 м до 335.60 м		
1	489462.98	2235916.01
2	489813.86	2236219.33
3	488563.15	2237841.29
4	487554.27	2239584.42
5	487201.06	2239425.30
6	488268.13	2237501.11
1	489462.98	2235916.01
Сектор 88 Набс от 335.60 м до 342.10 м		
1	489084.48	2235589.14
2	489462.95	2235915.88
3	488209.25	2237591.38
4	487200.95	2239425.28
5	486747.08	2239215.52
6	487788.99	2237320.49
1	489084.48	2235589.14
Сектор 89 Набс от 342.10 м до 348.60 м		
1	488706.01	2235262.40
2	489084.48	2235589.14
3	487788.99	2237320.49
4	486747.08	2239215.52
5	486293.21	2239005.76
6	487368.73	2237049.60
1	488706.01	2235262.40
Сектор 90 Набс от 348.60 м до 349.82 м		

1	488635.17	2235201.26
2	488706.01	2235262.40
3	487368.73	2237049.60
4	486293.21	2239005.76
5	486208.25	2238966.44
6	487290.06	2236998.99
1	488635.17	2235201.26
Сектор 91 Набс от 163.09 м до 167.46 м		
1	503923.49	2244210.77
2	504492.33	2245717.90
3	504432.30	2246966.47
4	504197.93	2247665.02
5	504077.74	2247899.21
6	504142.55	2247683.06
7	504076.88	2247362.60
8	503869.37	2247141.96
9	504018.96	2246354.36
10	503848.10	2245148.85
11	503356.52	2244282.85
12	503731.80	2244255.05
1	503923.49	2244210.77
Сектор 92 Набс от 167.46 м до 171.82 м		
1	504389.19	2244010.70
2	504969.11	2245469.33
3	504955.55	2246961.00
4	504535.57	2248110.41
5	504108.74	2247913.57
6	504077.74	2247899.21
7	504197.93	2247665.02
8	504432.30	2246966.47
9	504492.33	2245717.90
10	503923.49	2244210.77
1	504389.19	2244010.70
Сектор 93 Набс от 171.82 м до 176.19 м		
1	504782.75	2243699.40

2	505343.12	2244862.02
3	505473.07	2246829.96
4	504989.45	2248319.60
5	504563.80	2248123.42
6	504535.57	2248110.41
7	504955.55	2246961.00
8	504969.11	2245469.33
9	504389.19	2244010.70
10	504650.26	2243823.59
1	504782.75	2243699.40
Сектор 94 Набс от 176.19 м до 180.55 м		
1	504954.00	2243092.18
2	505571.27	2244060.56
3	506029.70	2246333.61
4	505442.49	2248530.34
5	505016.29	2248333.29
6	504989.45	2248319.60
7	505473.07	2246829.96
8	505343.12	2244862.02
9	504782.75	2243699.40
10	504903.50	2243515.18
1	504954.00	2243092.18
Сектор 95 Набс от 180.55 м до 184.92 м		
1	504442.21	2241865.81
2	505308.96	2242724.92
3	506016.72	2243848.02
4	506525.88	2246292.02
5	505998.38	2248540.41
6	505817.40	2248560.37
7	505634.76	2248618.73
8	505469.16	2248541.73
9	505442.49	2248530.34
10	506029.70	2246333.61
11	505571.27	2244060.56
12	504954.00	2243092.18

13	504837.32	2242513.99
1	504442.21	2241865.81
Сектор 96 Набс от 650.60 м до 665.60 м		
1	512677.51	2255857.67
2	512965.60	2256106.38
3	513055.84	2256184.28
4	512391.70	2256944.19
5	509514.70	2259438.64
6	506166.42	2261251.64
7	505977.58	2260788.67
8	509230.20	2259027.47
9	512025.00	2256604.29
1	512677.51	2255857.67
Сектор 97 Набс от 665.60 м до 680.60 м		
1	513055.84	2256184.28
2	513344.07	2256433.12
3	513434.09	2256510.84
4	512758.40	2257284.09
5	509799.20	2259849.81
6	506355.26	2261714.61
7	506166.42	2261251.64
8	509514.70	2259438.64
9	512391.70	2256944.19
1	513055.84	2256184.28
Сектор 98 Набс от 680.60 м до 695.60 м		
1	513434.09	2256510.84
2	513722.54	2256759.86
3	513812.65	2256837.66
4	513125.10	2257623.99
5	510083.70	2260260.98
6	506544.10	2262177.58
7	506355.26	2261714.61
8	509799.20	2259849.81
9	512758.40	2257284.09
1	513434.09	2256510.84

Сектор 99		
Набс от 695.60 м до 710.60 м		
1	513812.65	2256837.66
2	514101.01	2257086.60
3	514191.21	2257164.47
4	513491.80	2257963.89
5	510368.20	2260672.15
6	506732.94	2262640.55
7	506544.10	2262177.58
8	510083.70	2260260.98
9	513125.10	2257623.99
1	513812.65	2256837.66
Сектор 100		
Набс от 710.60 м до 715.25 м		
1	514839.07	2256596.04
2	514308.98	2257265.92
3	513605.40	2258069.19
4	510456.33	2260799.52
5	506791.44	2262784.01
6	506732.94	2262640.55
7	510368.20	2260672.15
8	513491.80	2257963.89
9	514191.21	2257164.47
10	514299.47	2257257.93
1	514839.07	2256596.04
Сектор 101		
Набс от 636.84 м до 639.84 м		
1	497200.59	2231590.44
2	497232.61	2231668.88
3	496873.50	2231767.59
4	496597.35	2231850.08
1	497200.59	2231590.44
Сектор 102		
Набс от 639.84 м до 654.84 м		
1	497011.63	2231127.52
2	497200.59	2231590.44
3	496597.35	2231850.08
4	493635.53	2233129.02

5	492090.37	2234134.44
6	493565.91	2232994.84
1	497011.63	2231127.52
Сектор 103 Набс от 654.84 м до 669.84 м		
1	496822.67	2230664.60
2	497011.63	2231127.52
3	493565.91	2232994.84
4	492090.37	2234134.44
5	490504.30	2235492.17
6	489813.97	2236218.92
7	489560.14	2235999.78
8	490239.12	2235224.15
9	493281.24	2232583.79
1	496822.67	2230664.60
Сектор 104 Набс от 669.84 м до 684.84 м		
1	496633.71	2230201.68
2	496822.67	2230664.60
3	493281.24	2232583.79
4	490239.12	2235224.15
5	489560.14	2235999.78
6	489462.95	2235915.88
7	489181.58	2235672.97
8	489872.22	2234884.46
9	492996.57	2232172.74
1	496633.71	2230201.68
Сектор 105 Набс от 684.84 м до 699.84 м		
1	496444.75	2229738.76
2	496633.71	2230201.68
3	492996.57	2232172.74
4	489872.22	2234884.46
5	489181.58	2235672.97
6	489084.48	2235589.14
7	488803.03	2235346.16
8	489505.33	2234544.77
9	492711.90	2231761.69

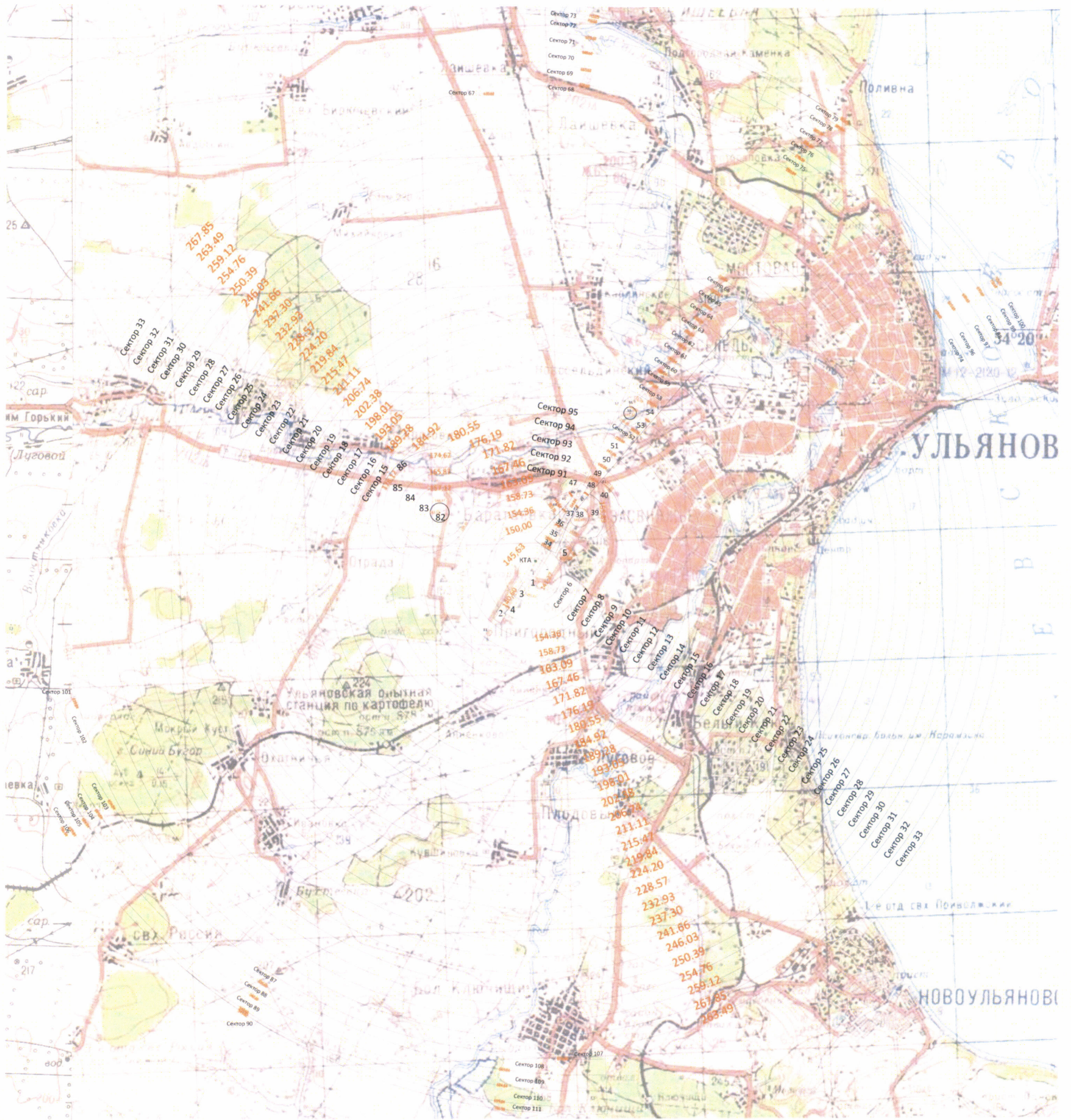
1	496444.75	2229738.76
Сектор 106 Набс от 699.84 м до 706.94 м		
1	496355.33	2229519.70
2	496444.75	2229738.76
3	492711.90	2231761.69
4	489505.33	2234544.77
5	488803.03	2235346.16
6	488706.01	2235262.40
7	488635.17	2235201.26
8	487936.95	2236068.79
9	488623.38	2235192.03
10	489331.68	2234384.00
11	492577.17	2231567.22
1	496355.33	2229519.70
Сектор 107 Набс от 643.59 м до 654.84 м		
1	486130.34	2244435.24
2	486049.93	2246983.05
3	486204.31	2248470.77
4	485827.51	2248485.28
5	486103.99	2244575.68
1	486130.34	2244435.24
Сектор 108 Набс от 654.84 м до 669.84 м		
1	487293.00	2239467.82
2	487354.29	2239496.10
3	487554.54	2239588.69
4	487039.33	2240767.26
5	486130.34	2244435.24
6	486103.99	2244575.68
7	485827.51	2248485.28
8	485327.88	2248504.52
9	485612.04	2244486.32
10	486759.04	2240625.00
1	487293.00	2239467.82
Сектор 109 Набс от 669.84 м до 684.84 м		

1	486838.89	2239257.93
2	486901.52	2239286.88
3	487200.95	2239425.28
4	487293.00	2239467.82
5	486759.04	2240625.00
6	485612.04	2244486.32
7	485327.88	2248504.52
8	484828.25	2248523.76
9	485120.09	2244396.96
10	486298.09	2240431.28
1	486838.89	2239257.93
Сектор 110 Набс от 684.84 м до 699.84 м		
1	486384.77	2239048.07
2	486448.75	2239077.64
3	486747.08	2239215.52
4	486838.89	2239257.93
5	486298.09	2240431.28
6	485120.09	2244396.96
7	484828.25	2248523.76
8	484328.62	2248543.00
9	484628.14	2244307.59
10	485837.14	2240237.56
1	486384.77	2239048.07
Сектор 111 Набс от 699.84 м до 706.94 м		
1	487289.90	2236999.21
2	486693.56	2238002.29
3	486208.25	2238966.44
4	486293.21	2239005.76
5	486384.77	2239048.07
6	485837.14	2240237.56
7	484628.14	2244307.59
8	484328.62	2248543.00
9	484092.17	2248552.11
10	484395.31	2244265.30
11	485548.29	2240384.17

12	485619.07	2240145.91
13	486169.19	2238950.49
14	486681.29	2237994.60
1	487289.90	2236999.21

8.7. Графическое изображение границ секторов четвертой подзоны приаэродромной территории аэродрома гражданской авиации Ульяновск (Баратаевка) приведено на схеме 5.1.

Схема 5.1



Условные обозначения:

Сектор 1, 83 - номер сектора четвертой подзоны

9. Описание границ пятой подзоны:

9.1. Пятая подзона приаэродромной территории аэродрома гражданской авиации Ульяновск (Баратаевка) выделена по границам, установленным исходя из требований безопасности полетов и промышленной безопасности опасных производственных объектов с учетом максимального радиуса зон поражения в случаях происшествий техногенного характера на опасных производственных объектах.

9.2. Перечень координат характерных точек границ пятой подзоны приаэродромной территории аэродрома гражданской авиации Ульяновск (Баратаевка) приведен в таблице 6.1.

Таблица 6.1

Обозначение характерных точек границ	Координаты МСК-73, зона 2	
	X	Y
контур 1		
1	477743.81	2225462.97
2	490429.67	2236617.57
3	500523.30	2245492.84
4	500360.69	2245744.93
5	488112.25	2240208.06
6	472720.42	2233250.26
1	477743.81	2225462.97
контур 2		
7	503128.40	2247173.31
8	515382.15	2252712.16
9	530769.01	2259667.22
10	525745.85	2267454.65
11	513065.54	2256305.57
12	502965.78	2247425.42
7	503128.40	2247173.31

9.3. Муниципальные образования, в границах территорий которых полностью или частично расположена пятая подзона приаэродромной территории аэродрома гражданской авиации Ульяновск (Баратаевка), приведены в таблице 6.2.

Таблица 6.2

№ п/п	Муниципальные образования
1	Городской округ «город Ульяновск»
2	Муниципальный район «Ульяновский район»
3	Муниципальный район «Майнский район»
4	Муниципальный район «Кузоватовский район»

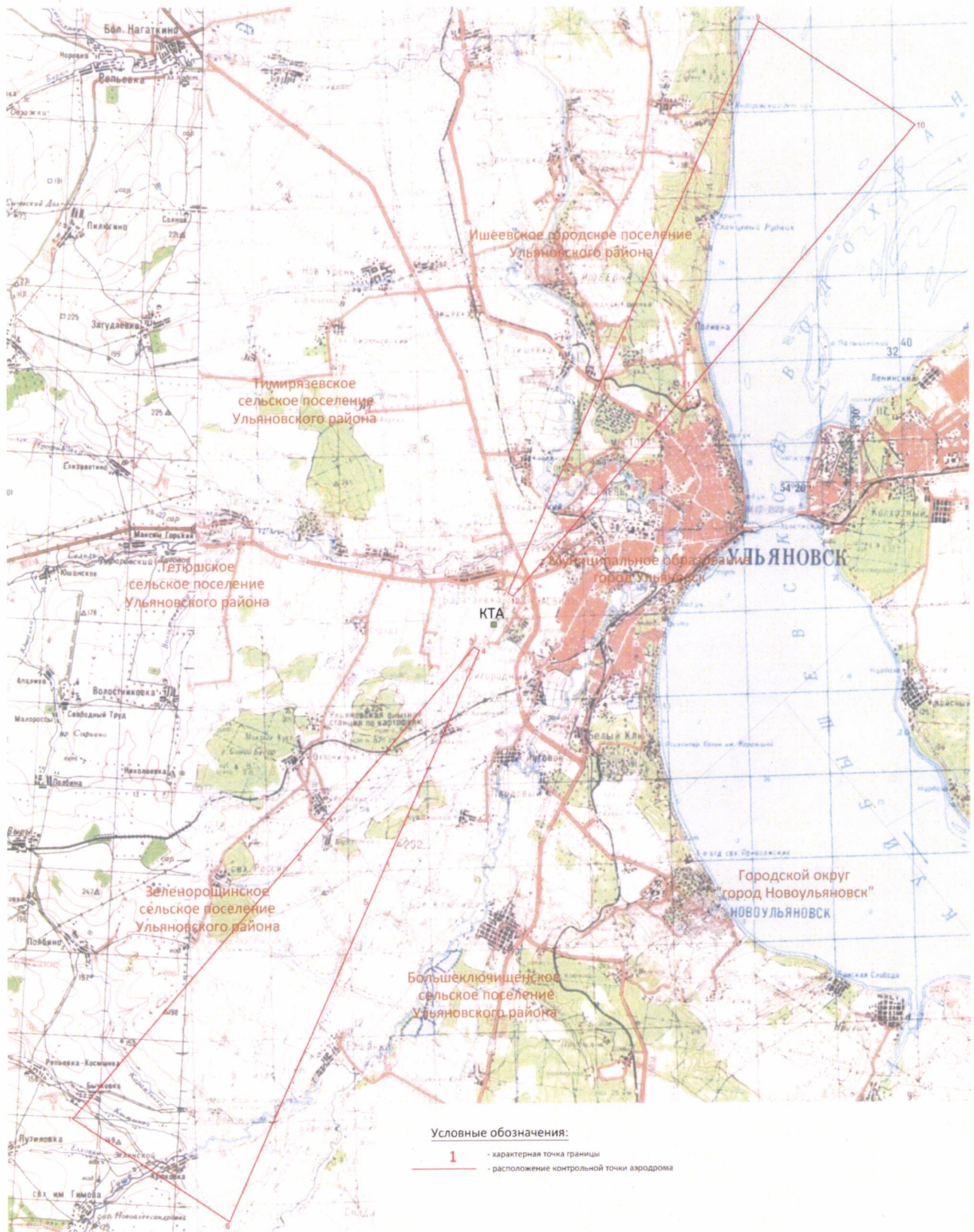
9.4. Перечень кадастровых кварталов, в границах территорий которых полностью или частично расположена пятая подзона приаэродромной территории аэродрома гражданской авиации Ульяновск (Баратаевка), приведен в таблице 6.3.

Таблица 6.3

№ п/п	Номера кадастровых кварталов				
	1	2	3	4	5
1	73:19:013701	73:19:013801	73:19:013901	73:19:014001	73:19:070601
2	73:19:070901	73:19:072501	73:19:072801	73:19:073201	73:19:073601
3	73:19:082001	73:19:082101	73:19:082201	73:19:082301	73:19:082401
4	73:19:082501	73:19:082601	73:19:082701	73:19:082801	73:19:082901
5	73:19:083001	73:19:083101	73:19:083201	73:19:083301	73:19:083401
6	73:19:083501	73:19:083601	73:19:083801	73:19:083901	73:19:084001
7	73:19:084101	73:19:084201	73:19:084301	73:19:084401	73:19:084501
8	73:19:084601	73:19:084701	73:19:084801	73:19:084901	73:19:085001
9	73:19:085101	73:19:085201	73:19:085301	73:19:012901	73:19:013601
10	73:19:051801	73:19:090301	73:19:090401	73:19:110201	73:19:110301
11	73:19:110601	73:24:030604	73:24:030701	73:24:040302	73:24:030605
12	73:24:030613	73:24:030702	73:24:040303	73:24:030101	73:24:030602
13	73:24:030606	73:24:030610	73:24:030614	73:24:040304	73:24:030603
14	73:24:030615	73:24:040301	73:24:040305	73:24:040306	73:24:040404
15	73:24:041101	73:24:041117	73:24:041125	73:24:041201	73:24:041205
16	73:24:040401	73:24:040405	73:24:041102	73:24:041106	73:24:041122
17	73:24:041202	73:24:041206	73:24:041210	73:24:040402	73:24:041103
18	73:24:041107	73:24:041119	73:24:041123	73:24:041203	73:24:041207
19	73:24:041301	73:24:040403	73:24:041104	73:24:041128	73:24:041204
20	73:24:041208	73:24:041302	73:07:060801	73:07:060103	73:07:060701
21	73:06:010101	—	—	—	—

9.5. Графическое изображение границ пятой подзоны приаэродромной территории аэродрома гражданской авиации Ульяновск (Баратаевка) приведено на схеме 6.

Схема 6



10. Описание границ шестой подзоны:

10.1. Шестая подзона приаэродромной территории аэродрома гражданской авиации Ульяновск (Баратаевка) выделена по границам, установленным на удалении 15 км от КТА.

10.2. Перечень координат характерных точек границ шестой подзоны приаэродромной территории аэродрома гражданской авиации Ульяновск (Баратаевка) приведен в таблице 7.1.

Таблица 7.1

Обозначение характерных точек границ	Координаты МСК-73, зона 2	
	X	Y
контур 1		
1	512352.00	2235858.00
2	512860.00	2236391.00
3	513340.00	2236948.00
4	513793.00	2237529.00
5	514217.00	2238131.00
6	514611.00	2238753.00
7	515305.00	2240051.00
8	515305.00	2240051.00
9	515604.00	2240724.00
10	515868.00	2241411.00
11	516099.00	2242110.00
12	516296.00	2242819.00
13	516457.00	2243538.00
14	516853.00	2244263.00
15	516673.00	2244994.00
16	516727.00	2245728.00
17	516745.00	2246464.00
18	516727.00	2247200.00
19	516673.00	2247934.00
20	516583.00	2248665.00
21	516457.00	2249391.00
22	516296.00	2250109.00
23	516099.00	2250818.00

24	515868.00	2251518.00
25	515604.00	2252204.00
26	515305.00	2252878.00
27	514974.00	2253535.00
28	514611.00	2254176.00
29	514217.00	2254798.00
30	513793.00	2255400.00
31	513340.00	2255980.00
32	512860.00	2256538.00
33	512352.00	2257071.00
34	511819.00	2257071.00
35	511261.00	2258059.00
36	510681.00	2258512.00
37	510079.00	2258936.00
38	509457.00	2259330.00
39	508816.00	2259693.00
40	508159.00	2260024.00
41	507486.00	2260322.00
42	506799.00	2260587.00
43	506100.00	2260818.00
44	505390.00	2261015.00
45	504672.00	2261176.00
46	503946.00	2261302.00
47	503216.00	2261392.00
48	502481.00	2261446.00
49	501745.00	2261464.00
50	501009.00	2261446.00
51	500275.00	2261392.00
52	499544.00	2261302.00
53	498819.00	2261176.00
54	498101.00	2261015.00
55	497391.00	2260818.00
56	496692.00	2260587.00
57	496005.00	2260322.00
58	495332.00	2260024.00
59	494674.00	2259693.00

60	494034.00	2259330.00
61	493412.00	2258936.00
62	492810.00	2258512.00
63	492229.00	2258059.00
64	491672.00	2257578.00
65	491139.00	2257071.00
66	490631.00	2256538.00
67	490150.00	2255980.00
68	489697.00	2255400.00
69	489273.00	2254798.00
70	488879.00	2254176.00
71	488517.00	2253535.00
72	488186.00	2252878.00
73	487887.00	2252204.00
74	487622.00	2251518.00
75	487391.00	2250818.00
76	487195.00	2250109.00
77	487034.00	2249391.00
78	486908.00	2248665.00
79	486818.00	2247934.00
80	486763.00	2247200.00
81	486745.00	2246464.00
82	486763.00	2245728.00
83	486818.00	2244994.00
84	486908.00	2244263.00
85	487034.00	2243538.00
86	487195.00	2242819.00
87	487391.00	2242110.00
88	487622.00	2241411.00
89	487887.00	2240724.00
90	488186.00	2240051.00
91	488517.00	2239393.00
92	488879.00	2238753.00
93	489273.00	2238131.00
94	489697.00	2237529.00
95	490150.00	2236948.00

96	490631.00	2236391.00
97	491139.00	2235858.00
98	491672.00	2235350.00
99	492229.00	2234869.00
100	492810.00	2234416.00
101	493412.00	2233992.00
102	494034.00	2233598.00
103	494674.00	2233235.00
104	495332.00	2232904.00
105	496005.00	2232606.00
106	496692.00	2232341.00
107	497391.00	2232110.00
108	498101.00	2231914.00
109	498819.00	2231752.00
110	499544.00	2231627.00
111	500275.00	2231536.00
112	501009.00	2231482.00
113	501745.00	2231464.00
114	502481.00	2231482.00
115	503216.00	2231536.00
116	503946.00	2231627.00
117	504672.00	2231752.00
118	505390.00	2231914.00
119	506100.00	2232110.00
120	506799.00	2232341.00
121	507486.00	2232606.00
122	508159.00	2232904.00
123	508816.00	2233235.00
124	509457.00	2233598.00
125	510079.00	2233992.00
126	510681.00	2234416.00
127	511261.00	2234869.00
128	511819.00	2235350.00
1	512352.00	2235858.00

10.3. Муниципальные образования, в границах территорий которых полностью или частично расположена шестая подзона приаэродромной территории аэродрома гражданской авиации Ульяновск (Баратаевка), приведены в таблице 7.2.

Таблица 7.2

№ п/п	Муниципальные образования
1	Городской округ «город Ульяновск»
2	Городской округ «город Новоульяновск»
3	Муниципальный район «Ульяновский район»

10.4. Перечень кадастровых кварталов, в границах территорий которых полностью или частично расположена шестая подзона приаэродромной территории аэродрома гражданской авиации Ульяновск (Баратаевка), приведен в таблице 7.3.

Таблица 7.3

№ п/п	Номера кадастровых кварталов				
	1	2	3	4	5
1	73:19:013701	73:19:013801	73:19:013901	73:19:014001	73:19:070301
2	73:19:070302	73:19:070401	73:19:070501	73:19:070601	73:19:070701
3	73:19:070801	73:19:070901	73:19:071001	73:19:071101	73:19:071201
4	73:19:071301	73:19:071401	73:19:071501	73:19:071601	73:19:071701
5	73:19:071801	73:19:071802	73:19:071901	73:19:071902	73:19:072001
6	73:19:072002	73:19:072101	73:19:072201	73:19:072301	73:19:072401
7	73:19:072501	73:19:072601	73:19:072701	73:19:072801	73:19:072901
8	73:19:073001	73:19:073101	73:19:073201	73:19:073301	73:19:073401
9	73:19:073501	73:19:073601	73:19:073701	73:19:073801	73:19:073901
10	73:19:074001	73:19:074101	73:19:074201	73:19:074301	73:19:081301
11	73:19:081401	73:19:081501	73:19:081601	73:19:081701	73:19:081901
12	73:19:082001	73:19:082101	73:19:082201	73:19:082301	73:19:082401
13	73:19:082501	73:19:082601	73:19:082701	73:19:082801	73:19:082901
14	73:19:083001	73:19:083101	73:19:083201	73:19:083301	73:19:083401
15	73:19:083501	73:19:083601	73:19:083701	73:19:083801	73:19:083901
16	73:19:084001	73:19:084101	73:19:084201	73:19:084301	73:19:084401
17	73:19:084501	73:19:084601	73:19:084701	73:19:084801	73:19:084901
18	73:19:085001	73:19:085101	73:19:085201	73:19:085301	73:19:100101
19	73:19:100201	73:19:100301	73:19:100401	73:19:101201	73:19:101501
20	73:19:100501	73:19:100601	73:19:100701	73:19:100801	73:19:100601

21	73:19:100901	73:19:101001	73:19:101101	73:19:101301	73:19:101401
22	73:19:101601	73:19:101701	73:19:101801	73:19:101901	73:19:102001
23	73:19:102101	73:19:102201	73:19:102301	73:19:102401	73:19:102402
24	73:19:110901	73:19:120116	73:19:130101	73:19:012901	73:19:020101
25	73:19:013601	73:19:013501	73:19:050101	73:19:050901	73:19:051001
26	73:19:051101	73:19:051301	73:19:051401	73:19:051402	73:19:051501
27	73:19:051801	73:19:051901	73:19:052001	73:19:052101	73:19:052201
28	73:19:090101	73:19:090201	73:19:090301	73:19:090401	73:19:090501
29	73:19:090601	73:19:110101	73:19:110201	73:19:110301	73:19:110610
30	73:19:110701	73:19:110702	73:19:110704	73:19:110705	73:19:110706
31	73:19:110707	73:19:110708	73:19:110709	73:19:110710	73:19:110711
32	73:19:110712	73:19:110713	73:19:110801	73:19:111701	73:19:112001
33	73:24:000000	73:24:010101	73:24:010102	73:24:010106	73:24:010110
34	73:24:010114	73:24:010204	73:24:010208	73:24:010304	73:24:010308
35	73:24:010404	73:24:010504	73:24:010508	73:24:010602	73:24:010702
36	73:24:010706	73:24:010802	73:24:010806	73:24:010810	73:24:010814
37	73:24:010818	73:24:010903	73:24:010907	73:24:011002	73:24:011006
38	73:24:011010	73:24:011014	73:24:011104	73:24:011108	73:24:011112
39	73:24:011116	73:24:011120	73:24:011202	73:24:011206	73:24:011304
40	73:24:011308	73:24:011312	73:24:011402	73:24:011406	73:24:011410
41	73:24:011414	73:24:011501	73:24:011505	73:24:011509	73:24:011603
42	73:24:011703	73:24:011707	73:24:010103	73:24:010107	73:24:010111
43	73:24:010201	73:24:010205	73:24:010301	73:24:010305	73:24:010401
44	73:24:010501	73:24:010505	73:24:010509	73:24:010603	73:24:010703
45	73:24:010707	73:24:010803	73:24:010807	73:24:010811	73:24:010815
46	73:24:010819	73:24:010904	73:24:010908	73:24:011003	73:24:011007
47	73:24:011011	73:24:011101	73:24:011105	73:24:011109	73:24:011113
48	73:24:011117	73:24:011121	73:24:011203	73:24:011301	73:24:011305
49	73:24:011309	73:24:011313	73:24:011403	73:24:011407	73:24:011411
50	73:24:011415	73:24:011502	73:24:011506	73:24:011510	73:24:011604
51	73:24:011704	73:24:011708	73:24:010104	73:24:010108	73:24:010112
52	73:24:010202	73:24:010206	73:24:010302	73:24:010306	73:24:010402
53	73:24:010502	73:24:010506	73:24:010510	73:24:010604	73:24:010704
54	73:24:010708	73:24:010804	73:24:010808	73:24:010812	73:24:010816
55	73:24:010901	73:24:010905	73:24:010909	73:24:011004	73:24:011008
56	73:24:011012	73:24:011102	73:24:011106	73:24:011110	73:24:011114

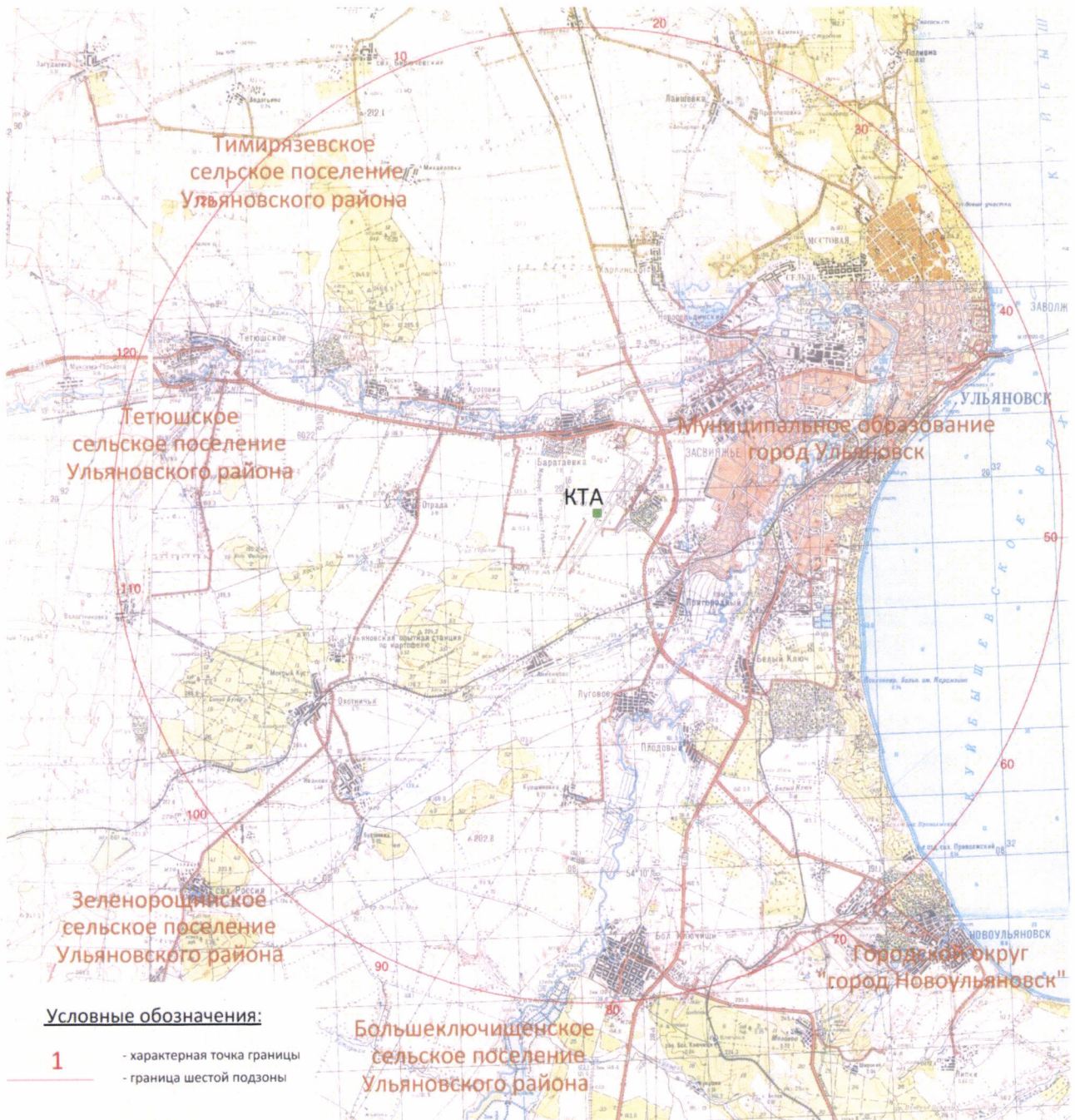
57	73:24:011118	73:24:011122	73:24:011204	73:24:011302	73:24:011306
58	73:24:011310	73:24:011314	73:24:011404	73:24:011408	73:24:011412
59	73:24:011416	73:24:011503	73:24:011507	73:24:011601	73:24:011701
60	73:24:011705	73:24:011709	73:24:010105	73:24:010109	73:24:010113
61	73:24:010203	73:24:010905	73:24:010207	73:24:010303	73:24:010307
62	73:24:010403	73:24:010503	73:24:010507	73:24:010601	73:24:010701
63	73:24:010705	73:24:010801	73:24:010805	73:24:010809	73:24:010813
64	73:24:010817	73:24:010902	73:24:010906	73:24:011001	73:24:011005
65	73:24:011009	73:24:011013	73:24:011103	73:24:011107	73:24:011111
66	73:24:011115	73:24:011119	73:24:011201	73:24:011205	73:24:011303
67	73:24:011307	73:24:011311	73:24:011401	73:24:011405	73:24:011409
68	73:24:011413	73:24:011417	73:24:011504	73:24:011508	73:24:011602
69	73:24:011702	73:24:011706	73:24:011710	73:24:011711	73:24:030103
70	73:24:030202	73:24:030206	73:24:030304	73:24:030401	73:24:030405
71	73:24:030503	73:24:030604	73:24:030608	73:24:030612	73:24:030701
72	73:24:030803	73:24:030807	73:24:030904	73:24:031001	73:24:031005
73	73:24:031009	73:24:031013	73:24:031101	73:24:031105	73:24:031204
74	73:24:031208	73:24:031212	73:24:031302	73:24:031306	73:24:031310
75	73:24:031314	73:24:031318	73:24:031322	73:24:031326	73:24:031404
76	73:24:031501	73:24:031602	73:24:031606	73:24:031610	73:24:031614
77	73:24:040102	73:24:040106	73:24:040110	73:24:040203	73:24:040207
78	73:24:040211	73:24:040215	73:24:040302	73:24:011712	73:24:030104
79	73:24:030203	73:24:030301	73:24:030305	73:24:030402	73:24:030406
80	73:24:030601	73:24:030605	73:24:030609	73:24:030613	73:24:030702
81	73:24:030804	73:24:030901	73:24:030905	73:24:031002	73:24:031006
82	73:24:031010	73:24:031014	73:24:031102	73:24:031201	73:24:031205
83	73:24:031209	73:24:031213	73:24:031303	73:24:031307	73:24:031311
84	73:24:031315	73:24:031319	73:24:031323	73:24:031401	73:24:031405
85	73:24:031502	73:24:031603	73:24:031607	73:24:031611	73:24:031615
86	73:24:040103	73:24:040107	73:24:040111	73:24:040204	73:24:040208
87	73:24:040212	73:24:040216	73:24:040303	73:24:030101	73:24:030105
88	73:24:030204	73:24:030302	73:24:030306	73:24:030403	73:24:030501
89	73:24:030602	73:24:030606	73:24:030610	73:24:030614	73:24:030801
90	73:24:030805	73:24:030902	73:24:030906	73:24:031003	73:24:031007
91	73:24:031011	73:24:031015	73:24:031103	73:24:031202	73:24:031206
92	73:24:031210	73:24:031214	73:24:031304	73:24:031308	73:24:031312

93	73:24:031316	73:24:031320	73:24:031324	73:24:031402	73:24:031406
94	73:24:031503	73:24:031604	73:24:031608	73:24:031612	73:24:031616
95	73:24:040104	73:24:040108	73:24:040201	73:24:040205	73:24:040209
96	73:24:040213	73:24:040217	73:24:040304	73:24:030102	73:24:030201
97	73:24:030205	73:24:030303	73:24:030307	73:24:030404	73:24:030502
98	73:24:030603	73:24:030607	73:24:030611	73:24:030615	73:24:030802
99	73:24:030806	73:24:030903	73:24:030907	73:24:031004	73:24:031008
100	73:24:031012	73:24:031016	73:24:031104	73:24:031203	73:24:031207
101	73:24:031211	73:24:031301	73:24:031305	73:24:031309	73:24:031313
102	73:24:031317	73:24:031321	73:24:031325	73:24:031403	73:24:031407
103	73:24:031601	73:24:031605	73:24:031609	73:24:031613	73:24:040101
104	73:24:040105	73:24:040109	73:24:040202	73:24:040206	73:24:040210
105	73:24:040214	73:24:040301	73:24:040305	73:24:040306	73:24:040404
106	73:24:040502	73:24:040603	73:24:040702	73:24:040801	73:24:040805
107	73:24:040809	73:24:040813	73:24:040903	73:24:040907	73:24:040911
108	73:24:040915	73:24:041003	73:24:041007	73:24:041011	73:24:041101
109	73:24:041105	73:24:041109	73:24:041113	73:24:041117	73:24:041121
110	73:24:041125	73:24:041129	73:24:041201	73:24:041205	73:24:041209
111	73:24:041401	73:24:041405	73:24:041409	73:24:041413	73:24:041503
112	73:24:041507	73:24:041511	73:24:041603	73:24:041607	73:24:041611
113	73:24:041702	73:24:041706	73:24:041710	73:24:041714	73:24:041718
114	73:24:041722	73:24:041802	73:24:041806	73:24:040401	73:24:040405
115	73:24:040503	73:24:040604	73:24:040703	73:24:040802	73:24:040806
116	73:24:040810	73:24:040814	73:24:040904	73:24:040908	73:24:040912
117	73:24:040916	73:24:041004	73:24:041008	73:24:041012	73:24:041102
118	73:24:041106	73:24:041110	73:24:041114	73:24:041118	73:24:041122
119	73:24:041126	73:24:041130	73:24:041202	73:24:041206	73:24:041210
120	73:24:041402	73:24:041406	73:24:041410	73:24:041414	73:24:041504
121	73:24:041508	73:24:041512	73:24:041604	73:24:041608	73:24:041612
122	73:24:041703	73:24:041707	73:24:041711	73:24:041715	73:24:041719
123	73:24:041723	73:24:041803	73:24:041807	73:24:040402	73:24:040406
124	73:24:040601	73:24:040605	73:24:040704	73:24:040803	73:24:040807
125	73:24:040811	73:24:040901	73:24:040905	73:24:040909	73:24:040913
126	73:24:041001	73:24:041005	73:24:041009	73:24:041013	73:24:041103
127	73:24:041107	73:24:041111	73:24:041115	73:24:041119	73:24:041123
128	73:24:041127	73:24:041131	73:24:041203	73:24:041207	73:24:041005

129	73:24:041009	73:24:041013	73:24:041103	73:24:041107	73:24:041111
130	73:24:041115	73:24:041119	73:24:041123	73:24:041127	73:24:041131
131	73:24:041203	73:24:041207	73:24:041301	73:24:041403	73:24:041407
132	73:24:041411	73:24:041501	73:24:041505	73:24:041509	73:24:041601
133	73:24:041605	73:24:041609	73:24:041613	73:24:041704	73:24:041708
134	73:24:041712	73:24:041716	73:24:041720	73:24:041724	73:24:041804
135	73:24:041808	73:24:040403	73:24:040501	73:24:040602	73:24:040701
136	73:24:040705	73:24:040804	73:24:040808	73:24:040812	73:24:040902
137	73:24:040906	73:24:040910	73:24:040914	73:24:041002	73:24:041006
138	73:24:041010	73:24:041014	73:24:041104	73:24:041108	73:24:041112
139	73:24:041116	73:24:041120	73:24:041124	73:24:041128	73:24:041132
140	73:24:041204	73:24:041208	73:24:041302	73:24:041404	73:24:041408
141	73:24:041412	73:24:041502	73:24:041506	73:24:041510	73:24:041602
142	73:24:041606	73:24:041610	73:24:041701	73:24:041705	73:24:041709
143	73:24:041713	73:24:041717	73:24:041721	73:24:041801	73:24:041805
144	73:24:041809	73:24:041810	73:24:041904	73:24:041901	73:24:041905
145	73:24:041902	73:24:050101	73:24:041903	73:07:060801	73:07:062201
146	73:07:060103	73:07:060102	73:07:060701	73:06:010101	—

10.5. Графическое изображение границ шестой подзоны приаэродромной территории аэродрома гражданской авиации Ульяновск (Баратаевка) приведено на схеме 7.

Схема 7



11. Описание границ седьмой подзоны:

11.1. Седьмая подзона приаэродромной территории аэродрома гражданской авиации Ульяновск (Баратаевка) определена из условий воздействия авиационного шума и включает территорию, ограниченную контуром эквивалентного уровня шума для ночного времени суток.

11.2. Перечень координат характерных точек границ седьмой подзоны приаэродромной территории аэродрома гражданской авиации Ульяновск (Баратаевка) приведен в таблице 8.1.

Таблица 8.1

Обозначение характерных точек границ	Координаты МСК-73, зона 2	
	X	Y
1	503780.00	2245953.00
2	503922.00	2246571.00
3	504094.00	2246876.00
4	504102.00	2246979.00
5	504085.00	2247138.00
6	504081.00	2247173.00
7	504080.00	2247207.00
8	504079.00	2247213.00
9	504080.00	2247220.00
10	504080.00	2247224.00
11	504075.00	2247221.00
12	504011.00	2247177.00
13	503937.00	2247128.00
14	501885.00	2247093.00
15	503756.00	2247007.00
16	503772.00	2246987.00
17	503838.00	2246906.00
18	503920.00	2246759.00
19	503911.00	2246739.00
20	503899.00	2246731.00
21	503844.00	2246696.00
22	503790.00	2246661.00
23	503698.00	2246426.00
24	503483.00	2246305.00
25	503364.00	2246475.00

26	503298.00	2246445.00
27	503035.00	2246861.00
28	503174.00	2246974.00
29	503179.00	2246979.00
30	503049.00	2247196.00
31	503085.00	2247226.00
32	503179.00	2247109.00
33	503182.00	2247104.00
34	503392.00	2247245.00
35	503490.00	2247195.00
36	503549.00	2247326.00
37	503588.00	2247382.00
38	503940.00	2247587.00
39	503952.00	2247594.00
40	503973.00	2247606.00
41	503977.00	2247608.00
42	503883.00	2247952.00
43	503850.00	2248078.00
44	503809.00	2248075.00
45	503810.00	2248094.00
46	503850.00	2248097.00
47	503851.00	2248120.00
48	503841.00	2248122.00
49	503832.00	2248124.00
50	503832.00	2248103.00
51	503806.00	2248103.00
52	503806.00	2248089.00
53	503795.00	2248089.00
54	503785.00	2248090.00
55	503735.00	2248088.00
56	503725.00	2248089.00
57	503715.00	2248089.00
58	503715.00	2248094.00
59	503650.00	2248094.00
60	503650.00	2248139.00
61	503712.00	2248139.00
62	503712.00	2248174.00
63	503587.00	2248202.00
64	503494.00	2248223.00
65	503441.00	2248236.00
66	503436.00	2248212.00
67	503375.00	2248226.00

68	503380.00	2248249.00
69	503346.00	2248257.00
70	503294.00	2248269.00
71	503266.00	2248275.00
72	503177.00	2248296.00
73	503184.00	2248340.00
74	503186.00	2248352.00
75	503089.00	2248384.00
76	503020.00	2248222.00
77	502639.00	2248265.00
78	502634.00	2248332.00
79	502248.00	2248081.00
80	502108.00	2247922.00
81	502114.00	2247913.00
82	502116.00	2247909.00
83	502116.00	2247902.00
84	502108.00	2247889.00
85	502107.00	2247888.00
86	502108.00	2247885.00
87	502111.00	2247876.00
88	502135.00	2247844.00
89	502144.00	2247833.00
90	502144.00	2247827.00
91	502162.00	2247791.00
92	502154.00	2247786.00
93	502152.00	2247786.00
94	502142.00	2247778.00
95	502128.00	2247768.00
96	502132.00	2247764.00
97	502028.00	2247714.00
98	501983.00	2247784.00
99	501960.00	2247816.00
100	501920.00	2247880.00
101	501905.00	2247903.00
102	501911.00	2247907.00
103	501924.00	2247917.00
104	502006.00	2247977.00
105	501998.00	2247987.00
106	501990.00	2248001.00
107	502001.00	2248006.00
108	502003.00	2248012.00
109	502000.00	2248018.00

110	501997.00	2248023.00
111	501996.00	2248025.00
112	501987.00	2248039.00
113	501983.00	2248046.00
114	501976.00	2248043.00
115	501973.00	2248051.00
116	501958.00	2248042.00
117	501939.00	2248033.00
118	501934.00	2248041.00
119	501923.00	2248035.00
120	502906.00	2248060.00
121	501900.00	2248060.00
122	501888.00	2248068.00
123	501886.00	2248070.00
124	501887.00	2248081.00
125	501882.00	2248089.00
126	501878.00	2248092.00
127	501872.00	2248102.00
128	501863.00	2248111.00
129	501856.00	2248118.00
130	501851.00	2248126.00
131	501838.00	2248150.00
132	501816.00	2248177.00
133	501795.00	2248162.00
134	501797.00	2248120.00
135	501795.00	2248114.00
136	501771.00	2248099.00
137	501766.00	2248093.00
138	501766.00	2248091.00
139	501765.00	2248085.00
140	501729.00	2248061.00
141	501706.00	2248033.00
142	501696.00	2248027.00
143	501685.00	2248020.00
144	501671.00	2248009.00
145	501684.00	2247986.00
146	501691.00	2247974.00
147	501692.00	2247972.00
148	501699.00	2247962.00
149	501713.00	2247945.00
150	501728.00	2247924.00
151	501746.00	2247899.00

152	501746.00	2247897.00
153	501752.00	2247890.00
154	501764.00	2247864.00
155	501768.00	2247848.00
156	501770.00	2247840.00
157	501780.00	2247818.00
158	501776.00	2247814.00
159	501794.00	2247794.00
160	501805.00	2247804.00
161	501818.00	2247810.00
162	501794.00	2247769.00
163	501777.00	2247784.00
164	501770.00	2247775.00
165	501704.00	2247619.00
166	501702.00	2247614.00
167	501630.00	2247484.00
168	501630.00	2247483.00
169	501596.00	2247536.00
170	501591.00	2247536.00
171	501541.00	2247505.00
172	501537.00	2247502.00
173	501504.00	2247481.00
174	501496.00	2247455.00
175	501456.00	2247418.00
176	501421.00	2247389.00
177	501384.00	2247362.00
178	501364.00	2247348.00
179	501367.00	2247343.00
180	501387.00	2247354.00
181	501389.00	2247354.00
182	502392.00	2247351.00
183	501397.00	2247344.00
184	501413.00	2247317.00
185	501426.00	2247301.00
186	501435.00	2247291.00
187	501442.00	2247279.00
188	501435.00	2247274.00
189	501442.00	2247264.00
190	501411.00	2247238.00
191	501418.00	2247227.00
192	501422.00	2247224.00
193	501431.00	2247210.00

194	501433.00	2247207.00
195	501433.00	2247205.00
196	501433.00	2247205.00
197	501412.00	2247192.00
198	501405.00	2247190.00
199	501398.00	2247188.00
200	501391.00	2247186.00
201	501356.00	2247179.00
202	501326.00	2247173.00
203	501326.00	2247171.00
204	501282.00	2247168.00
205	501281.00	2247174.00
206	501229.00	2247193.00
207	501218.00	2247197.00
208	501199.00	2247204.00
209	501193.00	2247206.00
210	501191.00	2247208.00
211	501170.00	2247221.00
212	501140.00	2247251.00
213	501138.00	2247254.00
214	501125.00	2247270.00
215	501113.00	2247286.00
216	501113.00	2247286.00
217	501111.00	2247285.00
218	501097.00	2247277.00
219	501104.00	2247269.00
220	501117.00	2247253.00
221	501123.00	2247244.00
222	501129.00	2247236.00
223	501135.00	2247229.00
224	501141.00	2247223.00
225	501159.00	2247209.00
226	501174.00	2247195.00
227	501181.00	2247190.00
228	501189.00	2247186.00
229	501210.00	2247177.00
230	501235.00	2247167.00
231	501245.00	2247164.00
232	501258.00	2247161.00
233	501249.00	2247150.00
234	501225.00	2247145.00
235	501202.00	2247136.00

236	501196.00	2247131.00
237	501191.00	2247127.00
238	501183.00	2247122.00
239	501178.00	2247115.00
240	501167.00	2247102.00
241	501162.00	2247088.00
242	501161.00	2247054.00
243	501142.00	2246962.00
244	501118.00	2246915.00
245	501086.00	2246882.00
246	501013.00	2246830.00
247	500808.00	2246698.00
248	500733.00	2246650.00
249	500666.00	2246775.00
250	500911.00	2247082.00
251	500923.00	2247077.00
252	500934.00	2247070.00
253	500955.00	2247073.00
254	501012.00	2247138.00
255	501025.00	2247161.00
256	501033.00	2247180.00
257	501037.00	2247199.00
258	501040.00	2247227.00
259	501040.00	2247248.00
260	500238.00	2246810.00
261	500329.00	2246487.00
262	499793.00	2245961.00
263	499506.00	2245574.00
264	499441.00	2245442.00
265	499426.00	2245410.00
266	499178.00	2245246.00
267	499210.00	2245185.00
268	499118.00	2245112.00
269	499147.00	2245057.00
270	499072.00	2244858.00
271	499041.00	2244831.00
272	498940.00	2244803.00
273	498920.00	2244792.00
274	498901.00	2244775.00
275	498901.00	2244700.00
276	498913.00	2244625.00
277	498915.00	2244595.00

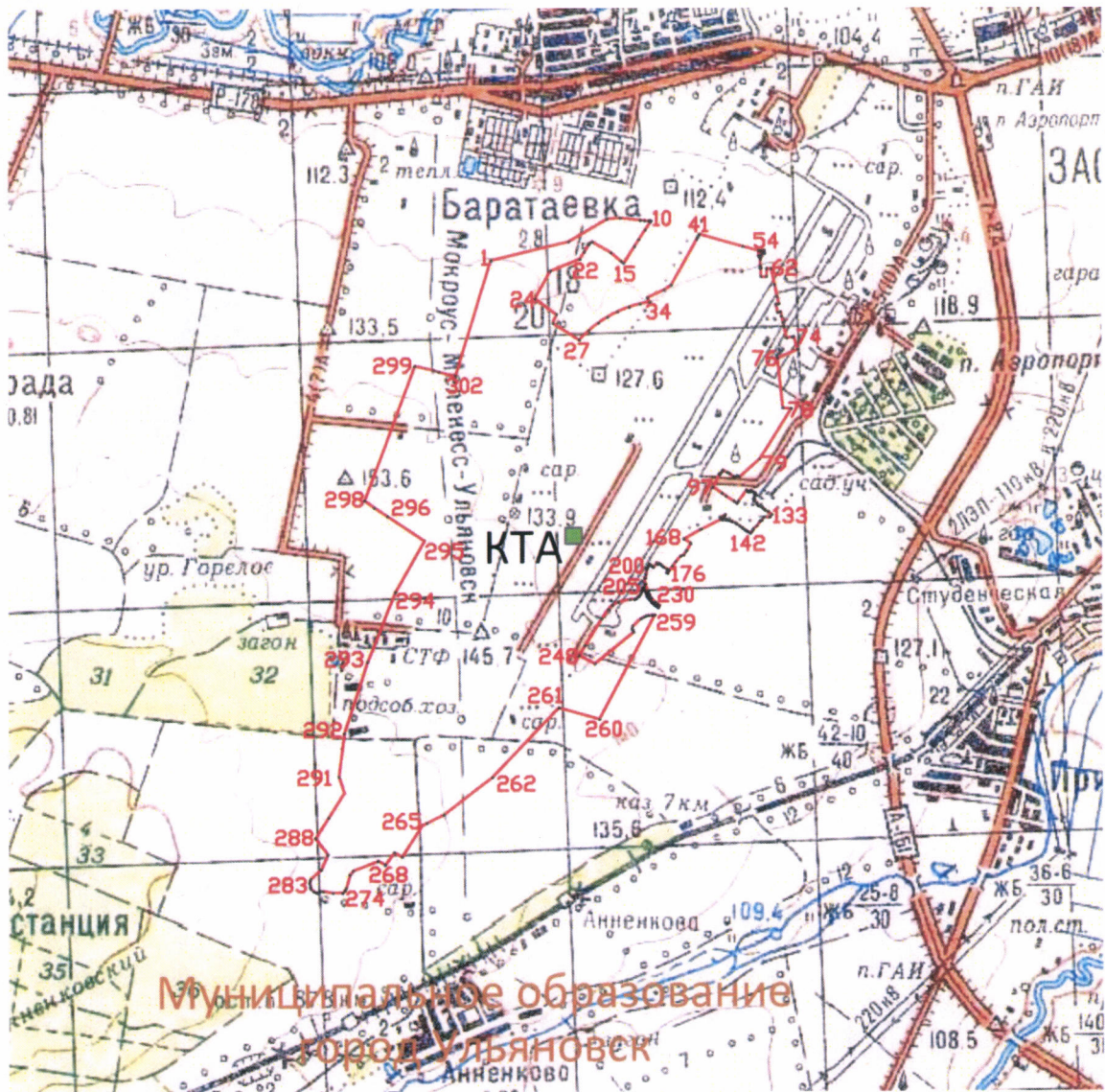
278	498901.00	2244583.00
279	498905.00	2244566.00
280	498915.00	2244547.00
281	498934.00	2244523.00
282	498950.00	2244520.00
283	498977.00	2244516.00
284	498998.00	2244516.00
285	499012.00	2244522.00
286	499084.00	2244606.00
287	499197.00	2244658.00
288	499325.00	2244561.00
289	499485.00	2244665.00
290	499673.00	2244788.00
291	499802.00	2244744.00
292	500137.00	2244787.00
293	500688.00	2244973.00
294	501226.00	2245195.00
295	501620.00	2245428.00
296	501811.00	2245134.00
297	501878.00	2245030.00
298	501935.00	2244953.00
299	502967.00	2245352.00
300	502935.00	2245499.00
301	502922.00	2245544.00
302	502890.00	2245674.00
1	503780.00	2245953.00

11.3. Седьмая подзона приаэродромной территории аэродрома гражданской авиации Ульяновск (Баратаевка) расположена в границах муниципального образования: город Ульяновск.

11.4. Кадастровый квартал, входящий в границы седьмой подзоны приаэродромной территории аэродрома гражданской авиации Ульяновск (Баратаевка): 73:19:073201.

11.5. Графическое изображение границ седьмой подзоны приаэродромной территории аэродрома гражданской авиации Ульяновск (Баратаевка) приведено на схеме 8.

Схема 8



Условные обозначения:

- 1 - характерная точка границы
- - граница седьмой подзоны

III. Перечень ограничений использования земельных участков и (или) расположенных на них объектов недвижимости и осуществления экономической и иной деятельности в границах приаэродромной территории аэродрома гражданской авиации Ульяновск (Баратаевка)

12. Приаэродромная территория аэродрома гражданской авиации Ульяновск (Баратаевка) является зоной с особыми условиями использования территорий.

В соответствии с требованиями Воздушного кодекса Российской Федерации и Федерального закона от 1 июля 2017 г. № 135-ФЗ «О внесении изменений в отдельные законодательные акты Российской Федерации в части совершенствования порядка установления и использования приаэродромной территории и санитарно-защитной зоны» (далее – Федеральный закон № 135-ФЗ) на приаэродромной территории аэродрома гражданской авиации Ульяновск (Баратаевка) установлены ограничения использования объектов недвижимости и осуществления деятельности.

12.1. Первая подзона приаэродромной территории аэродрома гражданской авиации Ульяновск (Баратаевка):

Перечень ограничений использования объектов недвижимости и осуществления деятельности	Обоснование ограничений
В границах первой подзоны запрещается размещать объекты, не предназначенные для организации и обслуживания воздушного движения и воздушных перевозок, обеспечения взлета, посадки, руления и стоянки воздушных судов.	1. Подпункт 1 пункта 3 статьи 47 Воздушного кодекса Российской Федерации. 2. Подпункт 1 пункта 3 статьи 1 Федерального закона № 135-ФЗ. 3. Подпункт «а» пункта 1(1) Положения.

12.2. Вторая подзона приаэродромной территории аэродрома гражданской авиации Ульяновск (Баратаевка):

Перечень ограничений использования объектов недвижимости и осуществления деятельности	Обоснование ограничений
В границах второй подзоны запрещается размещать объекты, не предназначенные для обслуживания пассажиров и обработки багажа, грузов и почты, обслуживания воздушных судов, хранения авиационного топлива и заправки воздушных судов, обеспечения энергоснабжения, а также объекты, не относящиеся к инфраструктуре аэропорта.	<p>1. Подпункт 2 пункта 3 статьи 47 Воздушного кодекса Российской Федерации.</p> <p>2. Подпункт 2 пункта 3 статьи 1 Федерального закона № 135-ФЗ.</p> <p>3. Подпункт «а» пункта 1(1) Положения.</p>

12.3. Третья подзона приаэродромной территории аэродрома гражданской авиации Ульяновск (Баратаевка):

Перечень ограничений использования объектов недвижимости и осуществления деятельности	Обоснование ограничений
<p>1. В границах третьей подзоны запрещается размещать объекты, высота которых превышает ограничения, приведенные в пункте 2 настоящей таблицы.</p> <p>2. Строительство и реконструкция зданий или сооружений в границах третьей подзоны разрешается после определения максимально допустимой высоты здания или сооружения в зависимости от местоположения путем проведения соответствующих расчетов в соответствии с требованиями ФАП-262 с учетом</p>	<p>1. Подпункт 3 пункта 3 статьи 47 Воздушного кодекса Российской Федерации.</p> <p>2. Подпункт 3 пункта 3 статьи 1 Федерального закона № 135-ФЗ.</p> <p>3. Подпункт «б» пункта 1(1) Положения.</p>

Перечень ограничений использования объектов недвижимости и осуществления деятельности	Обоснование ограничений
<p>абсолютных высот ограничения объектов в Балтийской системе высот 1977 года⁵:</p> <p>Сектор 1 286,94 м</p> <p>Сектор 2 286,94 м</p> <p>Сектор 3 186,94 м</p> <p>Сектор 4 186,94 м</p> <p>Сектор 5 от 262,00 м до 286,94 м</p> <p>Сектор 6 от 237,00 м до 262,00 м</p> <p>Сектор 7 от 212,00 м до 237,00 м</p> <p>Сектор 8 от 186,94 м до 212,00 м</p> <p>Сектор 9 от 186,94 м до 212,00 м</p> <p>Сектор 10 от 212,00 м до 237,00 м</p> <p>Сектор 11 от 237,00 м до 262,00 м</p> <p>Сектор 12 от 262,00 м до 286,94 м</p> <p>Сектор 13 286,94 м</p> <p>Сектор 14 286,94 м</p> <p>Сектор 15 от 114,84 м до 186,94 м</p> <p>Сектор 16 от 114,84 м до 115,64 м</p> <p>Сектор 17 от 115,64 м до 123,64 м</p> <p>Сектор 18 от 123,64 м до 131,64 м</p> <p>Сектор 19 от 131,64 м до 139,64 м</p> <p>Сектор 20 от 139,64 м до 147,64 м</p> <p>Сектор 21 от 147,64 м до 155,64 м</p> <p>Сектор 22 от 155,64 м до 163,64 м</p> <p>Сектор 23 от 163,64 м до 171,64 м</p> <p>Сектор 24 от 171,64 м до 179,64 м</p>	

⁵ Постановление Правительства Российской Федерации от 24 ноября 2016 г. № 1240 «Об установлении государственных систем координат, государственной системы высот и государственной гравиметрической системы» (далее – постановление Правительства № 1240).

Перечень ограничений использования объектов недвижимости и осуществления деятельности	Обоснование ограничений
Сектор 25 от 179,64 м до 187,64 м	
Сектор 26 от 187,64 м до 195,64 м	
Сектор 27 от 195,64 м до 203,64 м	
Сектор 28 от 203,64 м до 211,64 м	
Сектор 29 от 211,64 м до 219,64 м	
Сектор 30 от 219,64 м до 220,64 м	
Сектор 31 от 220,64 м до 235,64 м	
Сектор 32 от 235,64 м до 243,64 м	
Сектор 33 от 243,64 м до 251,64 м	
Сектор 34 от 251,64 м до 259,64 м	
Сектор 35 от 259,64 м до 267,64 м	
Сектор 36 от 267,64 м до 275,64 м	
Сектор 37 от 275,64 м до 283,64 м	
Сектор 38 от 283,64 м до 286,94 м	
Сектор 39 от 347,64 м до 354,84 м	
Сектор 40 от 139,06 м до 139,86 м	
Сектор 41 от 139,86 м до 147,86 м	
Сектор 42 от 147,86 м до 155,86 м	
Сектор 43 от 155,86 м до 163,86 м	
Сектор 44 от 163,86 м до 171,86 м	
Сектор 45 от 171,86 м до 179,86 м	
Сектор 46 от 179,86 м до 187,86 м	
Сектор 47 от 187,86 м до 195,86 м	
Сектор 48 от 195,86 м до 203,86 м	
Сектор 49 от 203,86 м до 211,86 м	
Сектор 50 от 211,86 м до 219,86 м	
Сектор 51 от 219,86 м до 227,86 м	
Сектор 52 от 227,86 м до 235,86 м	
Сектор 53 от 235,86 м до 243,86 м	

Перечень ограничений использования объектов недвижимости и осуществления деятельности	Обоснование ограничений
Сектор 54 от 243,86 м до 251,86 м	
Сектор 55 от 251,86 м до 259,86 м	
Сектор 56 от 259,86 м до 267,86 м	
Сектор 57 от 267,86 м до 275,86 м	
Сектор 58 от 275,86 м до 283,86 м	
Сектор 59 от 283,86 м до 286,94 м	
Сектор 60 от 371,86 м до 379,06 м	
Сектор 61 от 114,84 м до 186,94 м	
Сектор 62 от 124,84 м до 134,84 м	
Сектор 63 от 134,84 м до 144,84 м	
Сектор 64 от 144,84 м до 154,84 м	
Сектор 65 от 154,84 м до 164,84 м	
Сектор 66 от 164,84 м до 174,84 м	
Сектор 67 от 174,84 м до 177,82 м	
Сектор 68 от 177,82 м до 187,34 м	
Сектор 69 от 187,34 м до 199,84 м	
Сектор 70 от 199,84 м до 212,34 м	
Сектор 71 от 212,34 м до 224,84 м	
Сектор 72 от 224,84 м до 237,34 м	
Сектор 73 от 237,34 м до 249,84 м	
Сектор 74 от 249,84 м до 262,34 м	
Сектор 75 от 262,34 м до 274,84 м	
Сектор 76 от 274,84 м до 287,34 м	
Сектор 77 от 287,34 м до 291,02 м	
Сектор 78 от 124,84 м до 134,84 м	
Сектор 79 от 134,84 м до 144,84 м	
Сектор 80 от 144,84 м до 154,84 м	
Сектор 81 от 154,84 м до 164,84 м	
Сектор 82 от 164,84 м до 174,84 м	

Перечень ограничений использования объектов недвижимости и осуществления деятельности	Обоснование ограничений
Сектор 83 от 174,84 м до 177,82 м	
Сектор 84 от 177,82 м до 187,34 м	
Сектор 85 от 187,34 м до 199,84 м	
Сектор 86 от 199,84 м до 212,34 м	
Сектор 87 от 212,34 м до 224,84 м	
Сектор 88 от 224,84 м до 237,34 м	
Сектор 89 от 237,34 м до 249,84 м	
Сектор 90 от 249,84 м до 262,34 м	
Сектор 91 от 262,34 м до 274,84 м	
Сектор 92 от 274,84 м до 287,34 м	
Сектор 93 от 287,34 м до 291,02 м	
Сектор 94 от 114,84 м до 124,84 м	
Сектор 95 от 136,94 м до 146,94 м	
Сектор 96 от 146,64 м до 156,94 м	
Сектор 97 от 156,94 м до 166,94 м	
Сектор 98 от 166,94 м до 176,94 м	
Сектор 99 от 176,94 м до 186,94 м	
Сектор 100 от 186,94 м до 196,94 м	
Сектор 101 от 196,94 м до 200,29 м	
Сектор 102 от 200,29 м до 209,44 м	
Сектор 103 от 209,44 м до 221,94 м	
Сектор 104 от 221,94 м до 234,44 м	
Сектор 105 от 234,44 м до 246,94 м	
Сектор 106 от 246,94 м до 259,44 м	
Сектор 107 от 259,44 м до 271,94 м	
Сектор 108 от 271,94 м до 284,44 м	
Сектор 109 от 284,44 м до 290,59 м	
Сектор 110 от 146,94 м до 156,94 м	
Сектор 111 от 156,94 м до 166,94 м	

Перечень ограничений использования объектов недвижимости и осуществления деятельности	Обоснование ограничений
Сектор 112 от 166,94 м до 176,94 м	
Сектор 113 от 176,94 м до 186,94 м	
Сектор 114 от 186,94 м до 196,94 м	
Сектор 115 от 196,94 м до 200,29 м	
Сектор 116 от 200,29 м до 209,44 м	
Сектор 117 от 209,44 м до 221,94 м	
Сектор 118 от 221,94 м до 234,44 м	
Сектор 119 от 234,44 м до 246,94 м	
Сектор 120 от 246,94 м до 259,44 м	
Сектор 121 от 259,44 м до 271,94 м	
Сектор 122 от 271,94 м до 284,44 м	
Сектор 123 от 284,44 м до 290,59 м	

12.4. Четвертая подзона приаэродромной территории аэродрома гражданской авиации Ульяновск (Баратаевка), в которой в соответствии с постановлением Правительства № 1240 абсолютная высота ограничения объектов устанавливается в Балтийской системе высот 1977 года:

Перечень ограничений использования объектов недвижимости и осуществления деятельности	Обоснование ограничений
<p>1. Запрещается размещать объекты, создающие помехи в работе наземных объектов средств и систем обслуживания воздушного движения, навигации, посадки и связи, предназначенных для организации воздушного движения и расположенных вне первой подзоны.</p> <p>2. Запрещается без согласования с оператором аэродрома размещение объектов, превышающих следующие абсолютные высотные ограничения: Сектор 1 от 136,90 м до 141,27 м</p>	<p>1. Подпункт 4 пункта 3 статьи 47 Воздушного кодекса Российской Федерации.</p> <p>2. Подпункт 4 пункта 3 статьи 1 Федерального закона № 135-ФЗ.</p> <p>3. Подпункт «в» пункта 1(1) Положения.</p>

Перечень ограничений использования объектов недвижимости и осуществления деятельности	Обоснование ограничений
Сектор 2 140,60 м	
Сектор 3 от 141,27 м до 145,63 м	
Сектор 4 от 140,60 м до 148,60 м	
Сектор 5 от 142,88 м до 149,88 м	
Сектор 6 от 145,63 м до 150,00 м	
Сектор 7 от 150,00 м до 154,36 м	
Сектор 8 от 154,36 м до 158,73 м	
Сектор 9 от 158,73 м до 163,09 м	
Сектор 10 от 163,09 м до 167,46 м	
Сектор 11 от 167,46 м до 171,82 м	
Сектор 12 от 171,82 м до 176,19 м	
Сектор 13 от 176,19 м до 180,55 м	
Сектор 14 от 180,55 м до 184,92 м	
Сектор 15 от 184,92 м до 189,28 м	
Сектор 16 от 189,28 м до 193,05 м	
Сектор 17 от 193,05 м до 198,01 м	
Сектор 18 от 198,01 м до 202,38 м	
Сектор 19 от 202,38 м до 206,74 м	
Сектор 20 от 206,74 м до 211,11 м	
Сектор 21 от 211,11 м до 215,47 м	
Сектор 22 от 215,47 м до 219,84 м	
Сектор 23 от 219,84 м до 224,20 м	
Сектор 24 от 224,20 м до 228,57 м	
Сектор 25 от 228,57 м до 232,93 м	
Сектор 26 от 232,93 м до 237,30 м	
Сектор 27 от 237,30 м до 241,66 м	
Сектор 28 от 241,66 м до 246,03 м	
Сектор 29 от 246,03 м до 250,39 м	
Сектор 30 от 250,39 м до 254,76 м	

Перечень ограничений использования объектов недвижимости и осуществления деятельности	Обоснование ограничений
Сектор 31 от 254,76 м до 259,12 м	
Сектор 32 от 259,12 м до 263,49 м	
Сектор 33 от 263,49 м до 267,85 м	
Сектор 34 от 140,84 м до 144,85 м	
Сектор 35 от 134,34 м до 144,85 м	
Сектор 36 от 114,84 м до 134,34 м	
Сектор 37 114,84 м	
Сектор 38 от 141,89 м до 147,14 м	
Сектор 39 от 147,14 м до 155,89 м	
Сектор 40 от 155,89 м до 164,64 м	
Сектор 41 от 164,64 м до 167,96 м	
Сектор 42 от 114,84 м до 121,34 м	
Сектор 43 от 121,34 м до 127,84 м	
Сектор 44 от 144,84 м до 153,70 м	
Сектор 45 от 129,84 м до 144,84 м	
Сектор 46 от 129,84 м до 144,84 м	
Сектор 47 от 159,60 м до 167,46 м	
Сектор 48 от 127,84 м до 134,34 м	
Сектор 49 от 134,34 м до 140,04 м	
Сектор 50 от 140,04 м до 147,34 м	
Сектор 51 от 147,34 м до 153,84 м	
Сектор 52 от 153,04 м до 160,34 м	
Сектор 53 от 160,34 м до 166,84 м	
Сектор 54 от 166,84 м до 173,34 м	
Сектор 55 от 122,42 м до 139,82 м	
Сектор 56 от 139,82 м до 172,79 м	
Сектор 57 от 182,55 м до 194,15 м	
Сектор 58 от 173,34 м до 179,84 м	
Сектор 59 от 179,84 м до 186,34 м	

Перечень ограничений использования объектов недвижимости и осуществления деятельности	Обоснование ограничений
Сектор 60 от 186,34 м до 192,84 м	
Сектор 61 от 192,84 м до 199,34 м	
Сектор 62 от 199,34 м до 205,84 м	
Сектор 63 от 205,84 м до 212,34 м	
Сектор 64 от 212,34 м до 218,84 м	
Сектор 65 от 218,84 м до 225,34 м	
Сектор 66 от 225,34 м до 231,84 м	
Сектор 67 от 631,85 м до 635,60 м	
Сектор 68 от 635,60 м до 650,60 м	
Сектор 69 от 650,60 м до 665,60 м	
Сектор 70 от 665,60 м до 680,60 м	
Сектор 71 от 680,60 м до 695,60 м	
Сектор 72 от 695,60 м до 710,60 м	
Сектор 73 от 710,60 м до 715,25 м	
Сектор 74 от 637,85 м до 650,60 м	
Сектор 75 от 283,84 м до 290,34 м	
Сектор 76 от 290,34 м до 296,84 м	
Сектор 77 от 296,84 м до 303,34 м	
Сектор 78 от 303,34 м до 309,84 м	
Сектор 79 от 309,84 м до 313,25 м	
Сектор 80 от 112,14 м до 114,84 м	
Сектор 81 от 148,13 м до 157,93 м	
Сектор 82 от 143,12 м до 148,37 м	
Сектор 83 от 127,84 м до 134,34 м	
Сектор 84 от 157,12 м до 165,87 м	
Сектор 85 от 147,62 м до 165,87 м	
Сектор 86 от 174,62 м до 178,12 м	
Сектор 87 от 330,60 м до 335,60 м	
Сектор 88 от 335,60 м до 342,10 м	

Перечень ограничений использования объектов недвижимости и осуществления деятельности	Обоснование ограничений
Сектор 89 от 342,10 м до 348,60 м	
Сектор 90 от 348,60 м до 349,82 м	
Сектор 91 от 163,09 м до 167,46 м	
Сектор 92 от 167,46 м до 171,82 м	
Сектор 93 от 171,82 м до 176,19 м	
Сектор 94 от 176,19 м до 180,55 м	
Сектор 95 от 180,55 м до 184,92 м	
Сектор 96 от 650,60 м до 665,60 м	
Сектор 97 от 665,60 м до 680,60 м	
Сектор 98 от 680,60 м до 695,60 м	
Сектор 99 от 695,60 м до 710,60 м	
Сектор 100 от 710,60 м до 715,25 м	
Сектор 101 от 636,84 м до 639,84 м	
Сектор 102 от 639,84 м до 654,84 м	
Сектор 103 от 654,84 м до 669,84 м	
Сектор 104 от 669,84 м до 684,84 м	
Сектор 105 от 684,84 м до 699,84 м	
Сектор 106 от 699,84 м до 706,94 м	
Сектор 107 от 643,59 м до 654,84 м	
Сектор 108 от 654,84 м до 669,84 м	
Сектор 109 от 669,84 м до 684,84 м	
Сектор 110 от 684,84 м до 699,84 м	
Сектор 111 от 699,84 м до 706,94 м	

12.5. Пятая подзона приаэродромной территории аэродрома гражданской авиации Ульяновск (Баратаевка):

Перечень ограничений использования объектов недвижимости и осуществления деятельности	Обоснование ограничений
1. В границах пятой подзоны запрещается размещать опасные производственные	1. Подпункт 5 пункта 3 статьи 47 Воздушного кодекса

Перечень ограничений использования объектов недвижимости и осуществления деятельности	Обоснование ограничений
<p>объекты⁶, функционирование которых может повлиять на безопасность полетов воздушных судов.</p> <p>2. В границах пятой подзоны допускается эксплуатация, строительство, реконструкция, капитальный ремонт, техническое перевооружение, консервация (далее – размещение) опасных производственных объектов при их соответствии установленным в пункте 3 настоящей таблицы ограничениям.</p> <p>3. Максимальные радиусы зон поражения при происшествиях техногенного характера на опасных производственных объектах, находящихся в пятой подзоне, в которых размещение таких объектов возможно, не должны достигать:</p> <p>по вертикали – высоты пролета воздушных судов (высота поверхности ограничения препятствий в третьей подзоне);</p> <p>по горизонтали – внешних границ первой и второй подзон.</p> <p>4. При невозможности соблюдения ограничений, предусмотренных пунктом 3 настоящей таблицы, размещение опасных производственных объектов должно выполняться на основании специальных технических условий, разработанных для конкретного объекта капитального</p>	<p>Российской Федерации.</p> <p>2. Подпункт 5 пункта 3 статьи 1 Федерального закона № 135-ФЗ.</p> <p>3. Подпункт «г» пункта 1(1) Положения.</p> <p>4. Пункт 4 статьи 3 Федерального закона № 116-ФЗ.</p>

⁶ Пункт 1 статьи 2 Федерального закона от 21 июля 1997 г. № 116-ФЗ «О промышленной безопасности опасных производственных объектов» (далее – Федеральный закон № 116-ФЗ).

Перечень ограничений использования объектов недвижимости и осуществления деятельности	Обоснование ограничений
<p>строительства в соответствии с положениями приказа Минстроя России от 30 ноября 2020 г. № 734/пр «Об утверждении Порядка разработки и согласования специальных технических условий для разработки проектной документации на объект капитального строительства» (зарегистрирован Минюстом России 18 декабря 2020 г., регистрационный № 61581) с изменениями, внесенными приказом Минстроя России от 22 октября 2021 г. № 774/пр (зарегистрирован Минюстом России 29 ноября 2021 г., регистрационный № 66058) (далее – Приказ № 734)⁷, и (или) обоснования безопасности опасного производственного объекта, разрабатываемого на основании Федерального закона № 116-ФЗ.</p>	

12.6. Шестая подзона приаэродромной территории аэродрома гражданской авиации Ульяновск (Баратаевка):

Перечень ограничений использования объектов недвижимости и осуществления деятельности	Обоснование ограничений
<p>1. В границах шестой подзоны запрещается размещать объекты, способствующие привлечению и массовому скоплению птиц.</p> <p>2. Допускается размещать в границах шестой подзоны объекты по обращению с твердыми коммунальными отходами, пищевыми и биологическими отходами в случае наличия</p>	<p>1. Подпункт 6 пункта 3 статьи 47 Воздушного кодекса Российской Федерации.</p> <p>2. Подпункт 6 пункта 3 статьи 1 Федерального закона № 135-ФЗ.</p> <p>3. Подпункт «д» пункта 1 (1), пункт 1 (4) Положения.</p>

⁷ В соответствии с пунктом 2 Приказа № 734 данный акт действует до 1 сентября 2026 г.

Перечень ограничений использования объектов недвижимости и осуществления деятельности	Обоснование ограничений
<p>заклучения по результатам орнитологического исследования на предмет отсутствия факторов, способствующих привлечению и массовому скоплению птиц, и (или) достаточности мер защиты указанных объектов от привлечения и массового скопления птиц, проведенного в соответствии с пунктом 1(4) Положения.</p>	

12.7. Седьмая подзона приаэродромной территории аэродрома гражданской авиации Ульяновск (Баратаевка):

Перечень ограничений использования объектов недвижимости и осуществления деятельности	Обоснование ограничений
<p>В границах седьмой подзоны ввиду превышения уровня шумового воздействия в зоне запрета строительства нормируемых объектов запрещается размещать:</p> <p>а) палаты больниц и санаториев, операционные больницы;</p> <p>б) кабинеты врачей поликлиник, амбулаторий, диспансеров, больниц, санаториев;</p> <p>в) классные помещения, учебные кабинеты, учительские комнаты, аудитории образовательных организаций, конференц-залы, читальные залы библиотек;</p> <p>г) музыкальные классы;</p> <p>д) жилые комнаты квартир, домов стационарных организаций социального обслуживания, организации для детей-сирот и детей, оставшихся без попечения родителей, спальные помещения в школах-интернатах, дошкольных</p>	<p>1. Подпункт 7 пункта 3 статьи 47 Воздушного кодекса Российской Федерации.</p> <p>2. Подпункт 7 пункта 3 статьи 1 Федерального закона № 135-ФЗ.</p> <p>3. Подпункт «е» пункта 1(1) Положения.</p> <p>4. Пункт 4 статьи 1, пункт 7 статьи 30 Градостроительного кодекса Российской Федерации.</p> <p>5. Пункт 1 статьи 23 Федерального закона от 30 марта 1999 г. № 52-ФЗ «О санитарно-эпидемиологическом благополучии населения».</p>

Перечень ограничений использования объектов недвижимости и осуществления деятельности	Обоснование ограничений
<p>образовательных организациях, домов отдыха, пансионатов;</p> <p>е) жилые комнаты общежитий и номера гостиниц;</p> <p>ж) территории, непосредственно прилегающие к зданиям больниц и санаториев;</p> <p>з) территории, непосредственно прилегающие к зданиям жилых домов, домов отдыха, пансионатов, домов-интернатов для престарелых и инвалидов, дошкольных образовательных организаций и других образовательных организаций;</p> <p>и) территории, непосредственно прилегающие к зданиям гостиниц и общежитий;</p> <p>к) площадки отдыха, функционально выделенные на территории микрорайонов и групп жилых домов, домов отдыха, пансионатов, стационарных организаций социального обслуживания, организаций для детей-сирот и детей, оставшихся без попечения родителей, площадки дошкольных образовательных организаций и других образовательных организаций.</p>	<p>6. Санитарные правила и нормы СанПиН 1.2.3685-21 «Гигиенические нормативы и требования к обеспечению безопасности и (или) безвредности для человека факторов среды обитания», утвержденные постановлением № 2.</p>