



ПРАВИТЕЛЬСТВО РОССИЙСКОЙ ФЕДЕРАЦИИ

ПОСТАНОВЛЕНИЕ

от 28 марта 2024 г. № 389

МОСКВА

О создании национального парка "Нижегородское Поволжье" имени В.А.Лебедева

Правительство Российской Федерации **п о с т а н о в л я е т :**

1. Создать в Нижегородской области на территориях муниципальных образований Шарангский муниципальный округ, Лысковский муниципальный округ, Воскресенский муниципальный округ, Кстовский муниципальный округ, Сосновский муниципальный округ, городской округ Воротынский, городской округ Перевозский, городской округ город Бор и городской округ город Арзамас, в том числе на части государственного природного заказника регионального значения "Пустынский" площадью 13321,5163 гектара в Сосновском муниципальном округе и в городском округе город Арзамас, части государственного природного заказника регионального значения "Килемарский" площадью 9465,2101 гектара в Шарангском и Воскресенском муниципальных округах, части государственного природного заказника регионального значения "Ичалковский" площадью 931,0792 гектара в городском округе Перевозский, частях памятников природы регионального значения "Болото Большое II - Пальники" площадью 3686,5988 гектара, "Болото Камское - Осиновые Котлы" площадью 6559,8230 гектара, "Болото Плотовское с озером Большое Плотово" площадью 2098,8349 гектара, "Озеро Малое Плотово" площадью 50,3448 гектара, "Озеро Светлое и примыкающий болотный массив" площадью 190,1493 гектара в Воскресенском, Лысковском муниципальных округах и городском округе Воротынский, национальный парк

"Нижегородское Поволжье" имени В.А.Лебедева общей площадью 65802,5213 гектара, включая земли лесного фонда площадью 62877,5032 гектара, земли сельскохозяйственного назначения площадью 9,8626 гектара, а также земли иных пользователей общей площадью 18,4 гектара (без изъятия их из хозяйственного использования) и земли, категория которых не определена, площадью 2896,7555 гектара.

2. Утвердить прилагаемые сведения о границах национального парка "Нижегородское Поволжье" имени В.А.Лебедева.

3. Отнести национальный парк "Нижегородское Поволжье" имени В.А.Лебедева к ведению Министерства природных ресурсов и экологии Российской Федерации.

4. Министерству природных ресурсов и экологии Российской Федерации:

обеспечить режим особой охраны природных комплексов и объектов на землях, указанных в пункте 1 настоящего постановления;

совместно с Правительством Нижегородской области осуществить необходимые мероприятия, связанные с созданием национального парка "Нижегородское Поволжье" имени В.А.Лебедева;

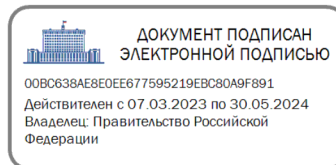
подготовить и направить в установленном порядке в Федеральную службу государственной регистрации, кадастра и картографии документы (содержащиеся в них сведения) для внесения в Единый государственный реестр недвижимости сведений об установлении границ особо охраняемой природной территории федерального значения - национального парка "Нижегородское Поволжье" имени В.А.Лебедева до 1 декабря 2025 г.;

обеспечить подготовку в установленном порядке проекта акта Правительства Российской Федерации о переводе земель лесного фонда, указанных в пункте 1 настоящего постановления, в категорию земель особо охраняемых территорий и объектов и внести его в Правительство Российской Федерации до 1 декабря 2026 г.

5. Министерству сельского хозяйства Российской Федерации обеспечить подготовку в установленном порядке проекта акта Правительства Российской Федерации о переводе земель сельскохозяйственного назначения, указанных в пункте 1 настоящего постановления, в категорию земель особо охраняемых территорий и объектов и внести его в Правительство Российской Федерации до 1 декабря 2026 г.

6. Реализация настоящего постановления осуществляется в пределах бюджетных ассигнований, предусмотренных Министерству природных ресурсов и экологии Российской Федерации в федеральном бюджете на соответствующий финансовый год и на плановый период на функционирование и развитие системы особо охраняемых природных территорий федерального значения.

Председатель Правительства
Российской Федерации



М.Мишустин

УТВЕРЖДЕНЫ
постановлением Правительства
Российской Федерации
от 28 марта 2024 г. № 389

С В Е Д Е Н И Я
о границах национального парка "Нижегородское Поволжье"
имени В.А.Лебедева

I. Сведения о местоположении границ

Характеристики объекта	Описание характеристик
1. Местоположение объекта	Нижегородская область, Шарангский муниципальный округ, Лысковский муниципальный округ, Воскресенский муниципальный округ, Кстовский муниципальный округ, Сосновский муниципальный округ, городской округ Воротынский, городской округ Перевозский, городской округ город Бор, городской округ город Арзамас
2. Площадь объекта ± величина погрешности определения площади ($P \pm \Delta P$)	65802,5213+/- 22,4455 гектара
3. Иные характеристики объекта	особо охраняемая природная территория федерального значения национальный парк "Нижегородское Поволжье" имени В.А.Лебедева состоит из 5 кластеров

II. Сведения о характерных точках границ
(система координат МСК-52 зона 2)

Обозначение характерных точек границ	Координаты, м		Метод определения координат и средняя квадратичная погрешность положения характерной точки (Mt), м
	X	Y	
Участок 1			
1	432421,94	2252774,08	картометрический метод; 2,5
2	432357,43	2252753,07	картометрический метод; 2,5
3	432029,75	2252665,28	картометрический метод; 2,5
4	431768,44	2252603,95	картометрический метод; 2,5
5	431463,90	2252505,61	картометрический метод; 2,5
6	431203,95	2252428,22	картометрический метод; 2,5
7	431026,29	2252379,98	картометрический метод; 2,5
8	431044,70	2252375,26	картометрический метод; 2,5
9	431044,88	2252351,54	картометрический метод; 2,5
10	431027,19	2252354,28	картометрический метод; 2,5
11	430988,24	2252349,58	картометрический метод; 2,5
12	430987,56	2252368,62	картометрический метод; 2,5
13	430919,48	2252347,22	картометрический метод; 2,5
14	430898,62	2252339,37	картометрический метод; 2,5
15	430891,66	2252337,77	картометрический метод; 2,5
16	430865,07	2252331,67	картометрический метод; 2,5
17	430839,94	2252325,91	картометрический метод; 2,5
18	430794,42	2252315,45	картометрический метод; 2,5
19	430791,25	2252314,06	картометрический метод; 2,5
20	430801,92	2252305,14	картометрический метод; 2,5
21	430829,20	2252277,27	картометрический метод; 2,5
22	430836,85	2252263,60	картометрический метод; 2,5
23	430847,37	2252232,84	картометрический метод; 2,5
24	430843,23	2252211,01	картометрический метод; 2,5
25	430836,25	2252196,71	картометрический метод; 2,5
26	430809,43	2252138,17	картометрический метод; 2,5
27	430756,62	2252013,19	картометрический метод; 2,5

Обозначение характерных точек границ	Координаты, м		Метод определения координат и средняя квадратичная погрешность положения характерной точки (Mt), м
	X	Y	
28	430737,69	2251963,84	картометрический метод; 2,5
29	430720,85	2251929,10	картометрический метод; 2,5
30	430677,76	2251832,45	картометрический метод; 2,5
31	430658,50	2251793,93	картометрический метод; 2,5
32	430639,75	2251775,31	картометрический метод; 2,5
33	430635,23	2251753,21	картометрический метод; 2,5
34	430629,54	2251747,52	картометрический метод; 2,5
35	430618,94	2251732,39	картометрический метод; 2,5
36	430588,97	2251688,79	картометрический метод; 2,5
37	430573,11	2251672,43	картометрический метод; 2,5
38	430566,71	2251661,16	картометрический метод; 2,5
39	430546,80	2251647,98	картометрический метод; 2,5
40	430517,97	2251629,88	картометрический метод; 2,5
41	430493,95	2251623,57	картометрический метод; 2,5
42	430476,95	2251621,30	картометрический метод; 2,5
43	430463,50	2251618,64	картометрический метод; 2,5
44	430460,55	2251612,33	картометрический метод; 2,5
45	430450,28	2251602,39	картометрический метод; 2,5
46	430439,43	2251597,81	картометрический метод; 2,5
47	430427,98	2251578,89	картометрический метод; 2,5
48	430410,82	2251566,12	картометрический метод; 2,5
49	430390,15	2251552,62	картометрический метод; 2,5
50	430362,41	2251512,00	картометрический метод; 2,5
51	430319,28	2251497,91	картометрический метод; 2,5
52	430293,98	2251492,39	картометрический метод; 2,5
53	430281,51	2251496,73	картометрический метод; 2,5
54	430252,23	2251498,37	картометрический метод; 2,5
55	430216,44	2251510,83	картометрический метод; 2,5
56	430199,63	2251504,86	картометрический метод; 2,5
57	430176,86	2251476,67	картометрический метод; 2,5
58	430149,74	2251458,23	картометрический метод; 2,5

Обозначение характерных точек границ	Координаты, м		Метод определения координат и средняя квадратичная погрешность положения характерной точки (Mt), м
	X	Y	
59	430139,91	2251443,89	картометрический метод; 2,5
60	430137,80	2251427,35	картометрический метод; 2,5
61	430127,08	2251419,15	картометрический метод; 2,5
62	430115,17	2251417,95	картометрический метод; 2,5
63	430102,30	2251423,12	картометрический метод; 2,5
64	430087,55	2251438,76	картометрический метод; 2,5
65	430071,03	2251455,28	картометрический метод; 2,5
66	430058,63	2251464,43	картометрический метод; 2,5
67	430050,08	2251477,41	картометрический метод; 2,5
68	430012,38	2251475,22	картометрический метод; 2,5
69	429959,42	2251456,89	картометрический метод; 2,5
70	429926,83	2251420,22	картометрический метод; 2,5
71	429894,24	2251428,37	картометрический метод; 2,5
72	429854,52	2251415,13	картометрический метод; 2,5
73	429783,23	2251404,94	картометрический метод; 2,5
74	429737,40	2251369,30	картометрический метод; 2,5
75	429712,96	2251397,81	картометрический метод; 2,5
76	429678,34	2251394,76	картометрический метод; 2,5
77	429640,65	2251374,40	картометрический метод; 2,5
78	429635,83	2251306,01	картометрический метод; 2,5
79	429604,56	2251323,59	картометрический метод; 2,5
80	429590,68	2251337,02	картометрический метод; 2,5
81	429566,28	2251352,30	картометрический метод; 2,5
82	429573,94	2251370,18	картометрический метод; 2,5
83	429572,02	2251391,86	картометрический метод; 2,5
84	429560,54	2251403,35	картометрический метод; 2,5
85	429557,99	2251411,64	картометрический метод; 2,5
86	429568,83	2251430,15	картометрический метод; 2,5
87	429565,00	2251434,61	картометрический метод; 2,5
88	429570,08	2251449,94	картометрический метод; 2,5
89	429579,68	2251462,69	картометрический метод; 2,5

Обозначение характерных точек границ	Координаты, м		Метод определения координат и средняя квадратичная погрешность положения характерной точки (Mt), м
	X	Y	
90	429575,85	2251490,13	картометрический метод; 2,5
91	429594,36	2251506,08	картометрический метод; 2,5
92	429612,86	2251514,37	картометрический метод; 2,5
93	429621,15	2251522,67	картометрический метод; 2,5
94	429619,88	2251538,62	картометрический метод; 2,5
95	429626,78	2251561,16	картометрический метод; 2,5
96	429602,73	2251578,36	картометрический метод; 2,5
97	429561,54	2251588,05	картометрический метод; 2,5
98	429526,40	2251586,84	картометрический метод; 2,5
99	429510,65	2251561,40	картометрический метод; 2,5
100	429427,05	2251496,57	картометрический метод; 2,5
101	429345,27	2251455,99	картометрический метод; 2,5
102	429303,46	2251426,92	картометрический метод; 2,5
103	429207,14	2251437,81	картометрический метод; 2,5
104	429161,10	2251427,51	картометрический метод; 2,5
105	429066,59	2251374,20	картометрический метод; 2,5
106	429016,92	2251362,69	картометрический метод; 2,5
107	428986,94	2251334,18	картометрический метод; 2,5
108	428865,64	2251265,42	картометрический метод; 2,5
109	428880,92	2251227,74	картометрический метод; 2,5
110	428871,75	2251106,55	картометрический метод; 2,5
111	428907,40	2251054,62	картометрический метод; 2,5
112	428904,34	2251008,78	картометрический метод; 2,5
113	428983,78	2251023,04	картометрический метод; 2,5
114	428961,18	2250921,12	картометрический метод; 2,5
115	428946,10	2250846,86	картометрический метод; 2,5
116	428931,78	2250822,39	картометрический метод; 2,5
117	428992,93	2250786,74	картометрический метод; 2,5
118	428936,32	2250758,44	картометрический метод; 2,5
119	428891,11	2250735,84	картометрический метод; 2,5
120	428904,35	2250658,43	картометрический метод; 2,5

Обозначение характерных точек границ	Координаты, м		Метод определения координат и средняя квадратичная погрешность положения характерной точки (Mt), м
	X	Y	
121	428882,96	2250516,88	картометрический метод; 2,5
122	428882,96	2250439,47	картометрический метод; 2,5
123	428899,25	2250401,79	картометрический метод; 2,5
124	428980,73	2250362,07	картометрический метод; 2,5
125	428980,17	2250327,82	картометрический метод; 2,5
126	428978,69	2250237,82	картометрический метод; 2,5
127	428992,11	2250220,52	картометрический метод; 2,5
128	429024,52	2250178,75	картометрический метод; 2,5
129	429012,58	2250172,02	картометрический метод; 2,5
130	428968,51	2250147,18	картометрический метод; 2,5
131	428966,14	2250144,32	картометрический метод; 2,5
132	429073,17	2250077,44	картометрический метод; 2,5
133	429331,49	2249908,57	картометрический метод; 2,5
134	429366,44	2249885,72	картометрический метод; 2,5
135	429392,60	2249820,47	картометрический метод; 2,5
136	429404,59	2249790,57	картометрический метод; 2,5
137	429481,42	2249598,96	картометрический метод; 2,5
138	429492,70	2249594,81	картометрический метод; 2,5
139	429615,24	2249549,81	картометрический метод; 2,5
140	429697,49	2249550,23	картометрический метод; 2,5
141	429727,24	2249550,39	картометрический метод; 2,5
142	429863,80	2249585,52	картометрический метод; 2,5
143	429957,64	2249668,26	картометрический метод; 2,5
144	430026,68	2249500,28	картометрический метод; 2,5
145	430480,14	2249470,67	картометрический метод; 2,5
146	430596,72	2249401,26	картометрический метод; 2,5
147	430744,67	2249357,94	картометрический метод; 2,5
148	430821,73	2249306,59	картометрический метод; 2,5
149	430973,56	2249307,28	картометрический метод; 2,5
150	431129,79	2249280,80	картометрический метод; 2,5
151	431261,52	2249312,37	картометрический метод; 2,5

Обозначение характерных точек границ	Координаты, м		Метод определения координат и средняя квадратичная погрешность положения характерной точки (Mt), м
	X	Y	
152	431425,92	2249268,57	картометрический метод; 2,5
153	431512,71	2249293,03	картометрический метод; 2,5
154	431521,90	2249299,14	картометрический метод; 2,5
155	431760,85	2249405,07	картометрический метод; 2,5
156	431839,48	2249344,98	картометрический метод; 2,5
157	431877,26	2249408,13	картометрический метод; 2,5
158	432006,94	2249448,88	картометрический метод; 2,5
159	432039,62	2249491,66	картометрический метод; 2,5
160	432043,71	2249723,92	картометрический метод; 2,5
161	432174,21	2249767,29	картометрический метод; 2,5
162	432394,98	2249841,05	картометрический метод; 2,5
163	432584,91	2249955,15	картометрический метод; 2,5
164	432736,31	2250037,72	картометрический метод; 2,5
165	432792,14	2250196,91	картометрический метод; 2,5
166	432944,88	2250176,59	картометрический метод; 2,5
167	432977,75	2250230,47	картометрический метод; 2,5
168	433021,88	2250431,82	картометрический метод; 2,5
169	432823,43	2250392,11	картометрический метод; 2,5
170	432727,99	2250383,36	картометрический метод; 2,5
171	432655,11	2250387,02	картометрический метод; 2,5
172	432430,29	2250470,24	картометрический метод; 2,5
173	432183,90	2250565,92	картометрический метод; 2,5
174	432121,80	2250565,32	картометрический метод; 2,5
175	432043,73	2250558,63	картометрический метод; 2,5
176	431962,95	2250551,71	картометрический метод; 2,5
177	431692,97	2250525,78	картометрический метод; 2,5
178	431673,03	2250516,96	картометрический метод; 2,5
179	431636,75	2250515,03	картометрический метод; 2,5
180	431606,69	2250534,02	картометрический метод; 2,5
181	431587,03	2250540,38	картометрический метод; 2,5
182	431553,73	2250509,86	картометрический метод; 2,5

Обозначение характерных точек границ	Координаты, м		Метод определения координат и средняя квадратичная погрешность положения характерной точки (Mt), м
	X	Y	
183	431510,59	2250497,80	картометрический метод; 2,5
184	431492,28	2250499,13	картометрический метод; 2,5
185	431484,01	2250512,36	картометрический метод; 2,5
186	431490,71	2250539,12	картометрический метод; 2,5
187	431500,77	2250600,01	картометрический метод; 2,5
188	431519,54	2250689,66	картометрический метод; 2,5
189	431554,01	2250734,46	картометрический метод; 2,5
190	431605,20	2250782,94	картометрический метод; 2,5
191	431683,16	2250862,84	картометрический метод; 2,5
192	431734,35	2250957,97	картометрический метод; 2,5
193	431762,16	2251004,29	картометрический метод; 2,5
194	431910,40	2251194,54	картометрический метод; 2,5
195	432011,99	2251311,84	картометрический метод; 2,5
196	432063,98	2251358,22	картометрический метод; 2,5
197	432159,81	2251433,56	картометрический метод; 2,5
198	432172,39	2251446,26	картометрический метод; 2,5
199	432204,58	2251501,64	картометрический метод; 2,5
200	432345,17	2251610,40	картометрический метод; 2,5
201	432362,36	2251629,80	картометрический метод; 2,5
202	432394,87	2251666,92	картометрический метод; 2,5
203	432418,00	2251647,91	картометрический метод; 2,5
204	432419,39	2251629,32	картометрический метод; 2,5
205	432424,83	2251614,92	картометрический метод; 2,5
206	432444,28	2251597,03	картометрический метод; 2,5
207	432467,23	2251580,70	картометрический метод; 2,5
208	432496,01	2251573,30	картометрический метод; 2,5
209	432521,68	2251577,58	картометрический метод; 2,5
210	432531,79	2251580,70	картометрический метод; 2,5
211	432544,62	2251569,12	картометрический метод; 2,5
212	432523,70	2251632,72	картометрический метод; 2,5
213	432524,52	2251660,88	картометрический метод; 2,5

Обозначение характерных точек границ	Координаты, м		Метод определения координат и средняя квадратичная погрешность положения характерной точки (Mt), м
	X	Y	
214	432521,99	2251719,51	картометрический метод; 2,5
215	432522,58	2251744,48	картометрический метод; 2,5
216	432533,04	2251752,01	картометрический метод; 2,5
217	432569,60	2251760,11	картометрический метод; 2,5
218	432578,90	2251772,88	картометрический метод; 2,5
219	432577,75	2251807,72	картометрический метод; 2,5
220	432569,48	2251843,66	картометрический метод; 2,5
221	432606,32	2251900,66	картометрический метод; 2,5
222	432639,80	2251952,47	картометрический метод; 2,5
223	432655,57	2251967,63	картометрический метод; 2,5
224	432659,49	2251979,20	картометрический метод; 2,5
225	432679,76	2251994,56	картометрический метод; 2,5
226	432687,94	2252010,89	картометрический метод; 2,5
227	432683,48	2252062,91	картометрический метод; 2,5
228	432682,75	2252100,82	картометрический метод; 2,5
229	432689,95	2252123,69	картометрический метод; 2,5
230	432717,75	2252179,25	картометрический метод; 2,5
231	432771,89	2252284,16	картометрический метод; 2,5
232	432705,42	2252406,14	картометрический метод; 2,5
233	432557,82	2252383,96	картометрический метод; 2,5
234	432517,74	2252423,28	картометрический метод; 2,5
235	432515,79	2252545,25	картометрический метод; 2,5
236	432473,75	2252671,26	картометрический метод; 2,5
1	432421,94	2252774,08	картометрический метод; 2,5
Участок 2			
237	432386,28	2251533,97	картометрический метод; 2,5
238	432363,90	2251524,82	картометрический метод; 2,5
239	432344,37	2251510,08	картометрический метод; 2,5
240	432332,87	2251497,86	картометрический метод; 2,5
241	432300,24	2251484,68	картометрический метод; 2,5
242	432280,56	2251480,92	картометрический метод; 2,5

Обозначение характерных точек границ	Координаты, м		Метод определения координат и средняя квадратичная погрешность положения характерной точки (Mt), м
	X	Y	
243	432238,75	2251452,36	картометрический метод; 2,5
244	432090,64	2251296,30	картометрический метод; 2,5
245	432009,71	2251210,31	картометрический метод; 2,5
246	431968,16	2251154,51	картометрический метод; 2,5
247	431902,06	2251094,41	картометрический метод; 2,5
248	431859,44	2251047,78	картометрический метод; 2,5
249	431810,60	2250980,65	картометрический метод; 2,5
250	431788,48	2250949,65	картометрический метод; 2,5
251	431769,32	2250916,22	картометрический метод; 2,5
252	431735,05	2250872,00	картометрический метод; 2,5
253	431696,74	2250823,22	картометрический метод; 2,5
254	431649,26	2250770,65	картометрический метод; 2,5
255	431609,08	2250727,05	картометрический метод; 2,5
256	431592,87	2250709,46	картометрический метод; 2,5
257	431563,19	2250667,41	картометрический метод; 2,5
258	431548,35	2250626,69	картометрический метод; 2,5
259	431552,71	2250579,62	картометрический метод; 2,5
260	431582,83	2250560,58	картометрический метод; 2,5
261	431601,66	2250559,66	картометрический метод; 2,5
262	431639,14	2250557,84	картометрический метод; 2,5
263	431662,51	2250561,98	картометрический метод; 2,5
264	431754,68	2250578,26	картометрический метод; 2,5
265	431776,44	2250581,54	картометрический метод; 2,5
266	431873,96	2250596,23	картометрический метод; 2,5
267	431919,71	2250596,22	картометрический метод; 2,5
268	431963,83	2250581,50	картометрический метод; 2,5
269	431988,34	2250582,12	картометрический метод; 2,5
270	432029,19	2250583,14	картометрический метод; 2,5
271	432073,09	2250598,11	картометрический метод; 2,5
272	432101,08	2250607,66	картометрический метод; 2,5
273	432135,39	2250607,65	картометрический метод; 2,5

Обозначение характерных точек границ	Координаты, м		Метод определения координат и средняя квадратичная погрешность положения характерной точки (Mt), м
	X	Y	
274	432224,06	2250582,71	картометрический метод; 2,5
275	432302,07	2250547,14	картометрический метод; 2,5
276	432386,91	2250522,16	картометрический метод; 2,5
277	432478,30	2250484,86	картометрический метод; 2,5
278	432585,59	2250429,47	картометрический метод; 2,5
279	432649,76	2250402,72	картометрический метод; 2,5
280	432675,38	2250403,50	картометрический метод; 2,5
281	432685,09	2250420,48	картометрический метод; 2,5
282	432694,01	2250456,08	картометрический метод; 2,5
283	432704,52	2250458,50	картометрический метод; 2,5
284	432731,31	2250447,50	картометрический метод; 2,5
285	432758,44	2250436,34	картометрический метод; 2,5
286	432781,90	2250425,00	картометрический метод; 2,5
287	432805,37	2250421,22	картометрический метод; 2,5
288	432885,43	2250422,84	картометрический метод; 2,5
289	432914,03	2250435,14	картометрический метод; 2,5
290	432922,13	2250452,12	картометрический метод; 2,5
291	432917,82	2250476,40	картометрический метод; 2,5
292	432905,16	2250490,98	картометрический метод; 2,5
293	432882,68	2250505,28	картометрический метод; 2,5
294	432868,22	2250514,48	картометрический метод; 2,5
295	432824,29	2250548,77	картометрический метод; 2,5
296	432805,96	2250562,82	картометрический метод; 2,5
297	432790,60	2250585,76	картометрический метод; 2,5
298	432785,76	2250612,74	картометрический метод; 2,5
299	432797,09	2250637,81	картометрический метод; 2,5
300	432814,90	2250650,74	картометрический метод; 2,5
301	432830,80	2250650,73	картометрический метод; 2,5
302	432863,96	2250633,98	картометрический метод; 2,5
303	432911,13	2250592,67	картометрический метод; 2,5
304	432920,33	2250581,30	картометрический метод; 2,5

Обозначение характерных точек границ	Координаты, м		Метод определения координат и средняя квадратичная погрешность положения характерной точки (Mt), м
	X	Y	
305	432942,13	2250554,34	картометрический метод; 2,5
306	432961,80	2250525,73	картометрический метод; 2,5
307	432990,89	2250468,79	картометрический метод; 2,5
308	433002,75	2250458,53	картометрический метод; 2,5
309	433017,58	2250455,02	картометрический метод; 2,5
310	433032,22	2250460,40	картометрический метод; 2,5
311	433032,23	2250460,40	картометрический метод; 2,5
312	433047,01	2250501,20	картометрический метод; 2,5
313	433056,75	2250520,14	картометрический метод; 2,5
314	433056,75	2250533,67	картометрический метод; 2,5
315	433026,55	2250581,62	картометрический метод; 2,5
316	433020,19	2250623,43	картометрический метод; 2,5
317	433019,39	2250644,33	картометрический метод; 2,5
318	433035,69	2250659,91	картометрический метод; 2,5
319	433076,23	2250656,63	картометрический метод; 2,5
320	433081,40	2250664,01	картометрический метод; 2,5
321	433074,24	2250676,30	картометрический метод; 2,5
322	433014,63	2250693,92	картометрический метод; 2,5
323	432998,33	2250712,38	картометрический метод; 2,5
324	432989,19	2250764,83	картометрический метод; 2,5
325	432987,69	2250779,73	картометрический метод; 2,5
326	432980,84	2250847,63	картометрический метод; 2,5
327	432964,15	2250890,67	картометрический метод; 2,5
328	432933,94	2250932,47	картометрический метод; 2,5
329	432901,75	2250965,26	картометрический метод; 2,5
330	432887,84	2250992,31	картометрический метод; 2,5
331	432883,47	2251026,33	картометрический метод; 2,5
332	432898,06	2251063,53	картометрический метод; 2,5
333	432905,33	2251082,08	картометрический метод; 2,5
334	432930,37	2251110,36	картометрический метод; 2,5
335	432929,97	2251117,73	картометрический метод; 2,5

Обозначение характерных точек границ	Координаты, м		Метод определения координат и средняя квадратичная погрешность положения характерной точки (Mt), м
	X	Y	
336	432884,26	2251137,82	картометрический метод; 2,5
337	432853,66	2251157,08	картометрический метод; 2,5
338	432807,16	2251198,88	картометрический метод; 2,5
339	432784,04	2251228,24	картометрический метод; 2,5
340	432738,40	2251286,19	картометрический метод; 2,5
341	432701,04	2251358,32	картометрический метод; 2,5
342	432687,54	2251377,63	картометрический метод; 2,5
343	432672,33	2251399,36	картометрический метод; 2,5
344	432626,10	2251429,98	картометрический метод; 2,5
345	432586,71	2251441,15	картометрический метод; 2,5
346	432569,88	2251455,86	картометрический метод; 2,5
347	432553,98	2251477,46	картометрический метод; 2,5
348	432530,26	2251494,47	картометрический метод; 2,5
349	432491,16	2251512,58	картометрический метод; 2,5
350	432455,85	2251528,78	картометрический метод; 2,5
351	432429,43	2251533,94	картометрический метод; 2,5
237	432386,28	2251533,97	картометрический метод; 2,5
Участок 3			
352	554448,13	2297321,92	картометрический метод; 2,5
353	553382,28	2297131,66	картометрический метод; 2,5
354	552617,62	2301041,17	картометрический метод; 2,5
355	549697,79	2300744,64	картометрический метод; 2,5
356	547686,32	2300678,83	картометрический метод; 2,5
357	547462,08	2302691,73	картометрический метод; 2,5
358	547196,70	2304428,81	картометрический метод; 2,5
359	546322,48	2304394,64	картометрический метод; 2,5
360	546380,76	2306842,90	картометрический метод; 2,5
361	546387,03	2307106,24	картометрический метод; 2,5
362	546419,98	2308490,48	картометрический метод; 2,5
363	546189,73	2308879,87	картометрический метод; 2,5
364	546721,08	2309694,04	картометрический метод; 2,5

Обозначение характерных точек границ	Координаты, м		Метод определения координат и средняя квадратичная погрешность положения характерной точки (Mt), м
	X	Y	
365	546863,11	2309724,46	картометрический метод; 2,5
366	546989,08	2309776,00	картометрический метод; 2,5
367	547470,53	2310500,82	картометрический метод; 2,5
368	547355,13	2310974,85	картометрический метод; 2,5
369	547636,23	2311801,26	картометрический метод; 2,5
370	547717,05	2313398,91	картометрический метод; 2,5
371	546242,86	2316897,72	картометрический метод; 2,5
372	546148,41	2317475,35	картометрический метод; 2,5
373	544956,75	2317390,23	картометрический метод; 2,5
374	543889,16	2317316,92	картометрический метод; 2,5
375	544051,40	2314753,51	картометрический метод; 2,5
376	544204,36	2312573,59	картометрический метод; 2,5
377	543122,40	2312502,72	картометрический метод; 2,5
378	542036,13	2312448,54	картометрический метод; 2,5
379	541896,43	2312434,06	картометрический метод; 2,5
380	541842,31	2313359,06	картометрический метод; 2,5
381	540764,46	2313300,40	картометрический метод; 2,5
382	540802,53	2312371,89	картометрический метод; 2,5
383	539917,29	2312330,59	картометрический метод; 2,5
384	538860,63	2312259,43	картометрический метод; 2,5
385	537793,82	2312218,77	картометрический метод; 2,5
386	537902,84	2310268,55	картометрический метод; 2,5
387	538230,29	2310287,42	картометрический метод; 2,5
388	538965,43	2310338,08	картометрический метод; 2,5
389	539063,29	2307978,18	картометрический метод; 2,5
390	539213,04	2305909,09	картометрический метод; 2,5
391	538200,30	2305852,47	картометрический метод; 2,5
392	538205,97	2305678,16	картометрический метод; 2,5
393	539329,25	2303736,95	картометрический метод; 2,5
394	539345,20	2303737,97	картометрический метод; 2,5
395	539353,09	2303738,48	картометрический метод; 2,5

Обозначение характерных точек границ	Координаты, м		Метод определения координат и средняя квадратичная погрешность положения характерной точки (Mt), м
	X	Y	
396	539371,24	2303739,65	картометрический метод; 2,5
397	539389,09	2303740,80	картометрический метод; 2,5
398	539428,27	2303743,31	картометрический метод; 2,5
399	539431,95	2303571,75	картометрический метод; 2,5
400	539453,23	2303392,58	картометрический метод; 2,5
401	539622,91	2303193,02	картометрический метод; 2,5
402	539751,57	2303020,87	картометрический метод; 2,5
403	539823,30	2302945,32	картометрический метод; 2,5
404	539858,76	2302874,37	картометрический метод; 2,5
405	539866,53	2302800,48	картометрический метод; 2,5
406	539866,53	2302698,94	картометрический метод; 2,5
407	539866,53	2302637,45	картометрический метод; 2,5
408	539880,62	2302595,15	картометрический метод; 2,5
409	539898,54	2302555,70	картометрический метод; 2,5
410	539924,45	2302518,69	картометрический метод; 2,5
411	539951,27	2302468,84	картометрический метод; 2,5
412	539967,12	2302429,18	картометрический метод; 2,5
413	539971,10	2302389,44	картометрический метод; 2,5
414	539971,10	2302329,04	картометрический метод; 2,5
415	539971,10	2302280,28	картометрический метод; 2,5
416	540016,75	2302206,48	картометрический метод; 2,5
417	540068,15	2302162,42	картометрический метод; 2,5
418	540149,75	2302072,94	картометрический метод; 2,5
419	540177,70	2302044,98	картометрический метод; 2,5
420	540216,39	2301992,72	картометрический метод; 2,5
421	540233,81	2301923,02	картометрический метод; 2,5
422	540237,51	2301819,26	картометрический метод; 2,5
423	540246,72	2301701,38	картометрический метод; 2,5
424	540241,14	2301582,22	картометрический метод; 2,5
425	540451,95	2301469,04	картометрический метод; 2,5
426	540507,32	2301566,96	картометрический метод; 2,5

Обозначение характерных точек границ	Координаты, м		Метод определения координат и средняя квадратичная погрешность положения характерной точки (Mt), м
	X	Y	
427	540592,82	2301366,33	картометрический метод; 2,5
428	540663,40	2301321,00	картометрический метод; 2,5
429	540855,90	2301571,39	картометрический метод; 2,5
430	540999,30	2301606,90	картометрический метод; 2,5
431	541035,57	2301619,19	картометрический метод; 2,5
432	541088,31	2301596,58	картометрический метод; 2,5
433	541191,56	2301555,03	картометрический метод; 2,5
434	541380,31	2301487,14	картометрический метод; 2,5
435	541484,53	2301629,38	картометрический метод; 2,5
436	541616,48	2301525,65	картометрический метод; 2,5
437	542495,55	2300685,67	картометрический метод; 2,5
438	542582,44	2300684,98	картометрический метод; 2,5
439	542774,60	2300462,62	картометрический метод; 2,5
440	542678,14	2300136,73	картометрический метод; 2,5
441	542861,19	2299887,13	картометрический метод; 2,5
442	542962,53	2298408,28	картометрический метод; 2,5
443	544036,08	2298450,83	картометрический метод; 2,5
444	544039,36	2297760,26	картометрический метод; 2,5
445	544071,24	2297646,84	картометрический метод; 2,5
446	544105,50	2297525,06	картометрический метод; 2,5
447	544187,26	2297234,43	картометрический метод; 2,5
448	544380,34	2296548,09	картометрический метод; 2,5
449	544459,57	2296247,70	картометрический метод; 2,5
450	544600,27	2295729,90	картометрический метод; 2,5
451	544664,86	2295492,24	картометрический метод; 2,5
452	544829,50	2294886,45	картометрический метод; 2,5
453	544934,70	2294500,55	картометрический метод; 2,5
454	544970,31	2294369,34	картометрический метод; 2,5
455	544976,15	2294347,76	картометрический метод; 2,5
456	544982,23	2294325,71	картометрический метод; 2,5
457	544989,32	2294299,37	картометрический метод; 2,5

Обозначение характерных точек границ	Координаты, м		Метод определения координат и средняя квадратичная погрешность положения характерной точки (Mt), м
	X	Y	
458	544996,72	2294272,26	картометрический метод; 2,5
459	545012,00	2294216,24	картометрический метод; 2,5
460	545022,63	2294175,41	картометрический метод; 2,5
461	545061,91	2294518,64	картометрический метод; 2,5
462	545080,86	2294684,34	картометрический метод; 2,5
463	545176,66	2294635,22	картометрический метод; 2,5
464	545421,28	2294509,81	картометрический метод; 2,5
465	546154,95	2294133,67	картометрический метод; 2,5
466	546577,80	2294216,56	картометрический метод; 2,5
467	547050,39	2294308,74	картометрический метод; 2,5
468	547437,72	2294387,68	картометрический метод; 2,5
469	547746,19	2294314,67	картометрический метод; 2,5
470	547993,56	2294255,06	картометрический метод; 2,5
471	548082,77	2294222,94	картометрический метод; 2,5
472	548254,35	2294161,17	картометрический метод; 2,5
473	548274,73	2294158,87	картометрический метод; 2,5
474	548289,06	2294157,25	картометрический метод; 2,5
475	548303,39	2294155,63	картометрический метод; 2,5
476	548521,73	2294130,98	картометрический метод; 2,5
477	548583,73	2294123,98	картометрический метод; 2,5
478	548716,31	2294109,01	картометрический метод; 2,5
479	548749,83	2294127,90	картометрический метод; 2,5
480	548833,98	2294175,33	картометрический метод; 2,5
481	549091,85	2294320,62	картометрический метод; 2,5
482	549182,85	2294249,77	картометрический метод; 2,5
483	549349,44	2294120,06	картометрический метод; 2,5
484	549495,69	2294006,20	картометрический метод; 2,5
485	549994,91	2293629,17	картометрический метод; 2,5
486	550194,65	2293628,39	картометрический метод; 2,5
487	550331,60	2293641,75	картометрический метод; 2,5
488	550350,94	2293651,59	картометрический метод; 2,5

Обозначение характерных точек границ	Координаты, м		Метод определения координат и средняя квадратичная погрешность положения характерной точки (Mt), м
	X	Y	
489	550491,06	2293722,28	картометрический метод; 2,5
490	550778,52	2293866,37	картометрический метод; 2,5
491	550857,31	2293919,44	картометрический метод; 2,5
492	551037,09	2293878,84	картометрический метод; 2,5
493	551084,81	2293867,09	картометрический метод; 2,5
494	551347,45	2293805,84	картометрический метод; 2,5
495	551380,69	2293760,77	картометрический метод; 2,5
496	551457,90	2293655,58	картометрический метод; 2,5
497	551489,68	2293612,89	картометрический метод; 2,5
498	551489,77	2293612,78	картометрический метод; 2,5
499	551619,22	2293463,77	картометрический метод; 2,5
500	551681,15	2293412,40	картометрический метод; 2,5
501	551934,11	2293190,85	картометрический метод; 2,5
502	552064,45	2293062,29	картометрический метод; 2,5
503	552164,44	2292948,02	картометрический метод; 2,5
504	552223,37	2292869,45	картометрический метод; 2,5
505	552293,00	2292753,39	картометрический метод; 2,5
506	552353,71	2292615,90	картометрический метод; 2,5
507	552459,88	2292313,35	картометрический метод; 2,5
508	552481,14	2292253,52	картометрический метод; 2,5
509	552541,61	2292083,01	картометрический метод; 2,5
510	552562,16	2292025,08	картометрический метод; 2,5
511	552682,10	2291759,02	картометрический метод; 2,5
512	552732,54	2291623,69	картометрический метод; 2,5
513	552791,21	2291470,63	картометрический метод; 2,5
514	552868,68	2291280,60	картометрический метод; 2,5
515	552886,88	2291192,73	картометрический метод; 2,5
516	552903,83	2291119,44	картометрический метод; 2,5
517	552910,19	2291048,63	картометрический метод; 2,5
518	553024,23	2290157,65	картометрический метод; 2,5
519	553057,28	2289933,56	картометрический метод; 2,5

Обозначение характерных точек границ	Координаты, м		Метод определения координат и средняя квадратичная погрешность положения характерной точки (Mt), м
	X	Y	
520	553057,36	2289933,64	картометрический метод; 2,5
521	553462,10	2289552,46	картометрический метод; 2,5
522	553621,33	2289400,59	картометрический метод; 2,5
523	553975,02	2288857,07	картометрический метод; 2,5
524	554206,50	2288512,44	картометрический метод; 2,5
525	554420,71	2288210,61	картометрический метод; 2,5
526	554499,86	2288125,82	картометрический метод; 2,5
527	554750,74	2287841,82	картометрический метод; 2,5
528	554772,46	2287741,24	картометрический метод; 2,5
529	555226,44	2287461,47	картометрический метод; 2,5
530	555370,95	2287370,78	картометрический метод; 2,5
531	555692,94	2287181,64	картометрический метод; 2,5
532	555790,95	2287108,76	картометрический метод; 2,5
533	555908,38	2287027,50	картометрический метод; 2,5
534	556081,04	2286917,21	картометрический метод; 2,5
535	556420,90	2286688,79	картометрический метод; 2,5
536	556669,35	2286519,35	картометрический метод; 2,5
537	557045,41	2286260,56	картометрический метод; 2,5
538	557294,46	2286171,51	картометрический метод; 2,5
539	557395,09	2285960,47	картометрический метод; 2,5
540	557576,71	2285576,40	картометрический метод; 2,5
541	557660,30	2285401,98	картометрический метод; 2,5
542	557767,11	2285289,06	картометрический метод; 2,5
543	557910,46	2285137,48	картометрический метод; 2,5
544	558060,53	2285095,05	картометрический метод; 2,5
545	558295,44	2285025,74	картометрический метод; 2,5
546	558441,63	2285038,56	картометрический метод; 2,5
547	558702,46	2285059,12	картометрический метод; 2,5
548	558702,46	2285059,13	картометрический метод; 2,5
549	558363,49	2286821,74	картометрический метод; 2,5
550	558024,19	2289013,73	картометрический метод; 2,5

Обозначение характерных точек границ	Координаты, м		Метод определения координат и средняя квадратичная погрешность положения характерной точки (Mt), м
	X	Y	
551	557695,77	2291135,47	картометрический метод; 2,5
552	556549,84	2290984,05	картометрический метод; 2,5
553	556621,05	2291663,70	картометрический метод; 2,5
554	556557,39	2292356,88	картометрический метод; 2,5
555	556519,59	2292648,09	картометрический метод; 2,5
556	556083,11	2294426,77	картометрический метод; 2,5
557	554981,52	2294281,58	картометрический метод; 2,5
352	554448,13	2297321,92	картометрический метод; 2,5
Участок 4			
558	614782,41	2342226,12	картометрический метод; 2,5
559	614739,58	2342953,21	картометрический метод; 2,5
560	614696,24	2343624,67	картометрический метод; 2,5
561	614642,40	2344458,73	картометрический метод; 2,5
562	613915,25	2344391,14	картометрический метод; 2,5
563	613851,73	2344424,57	картометрический метод; 2,5
564	613606,24	2344409,04	картометрический метод; 2,5
565	613435,09	2344398,21	картометрический метод; 2,5
566	612955,14	2344367,83	картометрический метод; 2,5
567	612851,98	2344358,35	картометрический метод; 2,5
568	612532,19	2344343,71	картометрический метод; 2,5
569	611873,30	2344313,51	картометрический метод; 2,5
570	611404,04	2344287,89	картометрический метод; 2,5
571	610382,55	2344232,10	картометрический метод; 2,5
572	610186,91	2344221,41	картометрический метод; 2,5
573	609541,65	2344179,18	картометрический метод; 2,5
574	609385,10	2344168,93	картометрический метод; 2,5
575	609051,60	2344147,09	картометрический метод; 2,5
576	608286,57	2344102,17	картометрический метод; 2,5
577	608204,17	2344094,50	картометрический метод; 2,5
578	608095,11	2344084,99	картометрический метод; 2,5
579	607895,18	2344071,72	картометрический метод; 2,5

Обозначение характерных точек границ	Координаты, м		Метод определения координат и средняя квадратичная погрешность положения характерной точки (Mt), м
	X	Y	
580	607783,99	2344066,52	картометрический метод; 2,5
581	607761,33	2344065,46	картометрический метод; 2,5
582	607693,94	2344062,31	картометрический метод; 2,5
583	607576,50	2344054,16	картометрический метод; 2,5
584	607385,03	2344041,48	картометрический метод; 2,5
585	607294,81	2344035,72	картометрический метод; 2,5
586	607118,29	2344017,62	картометрический метод; 2,5
587	607070,90	2344015,43	картометрический метод; 2,5
588	606994,25	2344011,90	картометрический метод; 2,5
589	606940,93	2344009,43	картометрический метод; 2,5
590	606674,70	2344002,61	картометрический метод; 2,5
591	606379,62	2343993,80	картометрический метод; 2,5
592	606361,03	2344166,62	картометрический метод; 2,5
593	606310,68	2344634,61	картометрический метод; 2,5
594	606304,91	2344688,20	картометрический метод; 2,5
595	606276,17	2344955,35	картометрический метод; 2,5
596	606267,56	2345089,13	картометрический метод; 2,5
597	605994,76	2345063,25	картометрический метод; 2,5
598	605738,51	2345038,94	картометрический метод; 2,5
599	605648,17	2345030,37	картометрический метод; 2,5
600	605594,39	2345025,26	картометрический метод; 2,5
601	605479,97	2345014,41	картометрический метод; 2,5
602	605133,38	2344981,52	картометрический метод; 2,5
603	605015,61	2344969,78	картометрический метод; 2,5
604	604925,43	2344962,09	картометрический метод; 2,5
605	604814,07	2344953,31	картометрический метод; 2,5
606	604625,41	2344938,45	картометрический метод; 2,5
607	604333,69	2344915,37	картометрический метод; 2,5
608	604278,96	2344911,03	картометрический метод; 2,5
609	603933,21	2344879,80	картометрический метод; 2,5
610	603579,31	2344835,25	картометрический метод; 2,5

Обозначение характерных точек границ	Координаты, м		Метод определения координат и средняя квадратичная погрешность положения характерной точки (Mt), м
	X	Y	
611	602651,03	2344755,25	картометрический метод; 2,5
612	602583,07	2344749,34	картометрический метод; 2,5
613	602504,63	2344742,51	картометрический метод; 2,5
614	602454,20	2344738,12	картометрический метод; 2,5
615	602200,10	2344715,98	картометрический метод; 2,5
616	602014,85	2344699,86	картометрический метод; 2,5
617	601568,02	2344657,73	картометрический метод; 2,5
618	600382,59	2344544,60	картометрический метод; 2,5
619	599909,97	2344499,49	картометрический метод; 2,5
620	599558,96	2344465,99	картометрический метод; 2,5
621	599474,73	2344457,95	картометрический метод; 2,5
622	599136,15	2344425,64	картометрический метод; 2,5
623	598927,53	2344405,71	картометрический метод; 2,5
624	598767,29	2344392,26	картометрический метод; 2,5
625	598878,29	2342203,79	картометрический метод; 2,5
626	600982,53	2342342,78	картометрический метод; 2,5
627	601174,29	2340161,43	картометрический метод; 2,5
628	600583,84	2340118,74	картометрический метод; 2,5
629	600749,04	2339968,82	картометрический метод; 2,5
630	600843,35	2338503,31	картометрический метод; 2,5
631	600714,28	2338238,87	картометрический метод; 2,5
632	600732,38	2338154,31	картометрический метод; 2,5
633	600467,93	2337768,83	картометрический метод; 2,5
634	599579,81	2337623,95	картометрический метод; 2,5
635	599415,71	2337512,88	картометрический метод; 2,5
636	598576,65	2337454,44	картометрический метод; 2,5
637	597532,74	2337350,91	картометрический метод; 2,5
638	597161,18	2337326,16	картометрический метод; 2,5
639	596865,49	2336769,00	картометрический метод; 2,5
640	596788,47	2336713,41	картометрический метод; 2,5
641	596715,07	2336159,32	картометрический метод; 2,5

Обозначение характерных точек границ	Координаты, м		Метод определения координат и средняя квадратичная погрешность положения характерной точки (Mt), м
	X	Y	
642	596808,48	2335872,26	картометрический метод; 2,5
643	597001,98	2335655,30	картометрический метод; 2,5
644	597172,27	2335044,99	картометрический метод; 2,5
645	597161,59	2334628,46	картометрический метод; 2,5
646	598335,90	2334689,75	картометрический метод; 2,5
647	598380,93	2334544,22	картометрический метод; 2,5
648	598697,14	2334462,90	картометрический метод; 2,5
649	598684,32	2335328,27	картометрический метод; 2,5
650	599813,69	2335403,52	картометрический метод; 2,5
651	600817,43	2335470,40	картометрический метод; 2,5
652	600750,21	2336479,45	картометрический метод; 2,5
653	600940,08	2336349,45	картометрический метод; 2,5
654	601065,19	2336260,75	картометрический метод; 2,5
655	601208,05	2336155,55	картометрический метод; 2,5
656	601434,60	2336001,35	картометрический метод; 2,5
657	601695,80	2335826,88	картометрический метод; 2,5
658	601965,31	2335651,55	картометрический метод; 2,5
659	602065,81	2335579,72	картометрический метод; 2,5
660	602565,73	2335189,09	картометрический метод; 2,5
661	602523,61	2336200,53	картометрический метод; 2,5
662	603438,29	2336296,10	картометрический метод; 2,5
663	604793,02	2336486,72	картометрический метод; 2,5
664	606828,97	2336734,43	картометрический метод; 2,5
665	606696,85	2337964,41	картометрический метод; 2,5
666	607202,37	2337952,92	картометрический метод; 2,5
667	607345,98	2337309,19	картометрический метод; 2,5
668	607887,51	2337273,05	картометрический метод; 2,5
669	608118,44	2337203,74	картометрический метод; 2,5
670	608868,96	2337134,43	картометрический метод; 2,5
671	609642,56	2337480,99	картометрический метод; 2,5
672	609873,49	2337573,42	картометрический метод; 2,5

Обозначение характерных точек границ	Координаты, м		Метод определения координат и средняя квадратичная погрешность положения характерной точки (Mt), м
	X	Y	
673	610012,05	2337989,30	картометрический метод; 2,5
674	610485,45	2339571,98	картометрический метод; 2,5
675	610744,56	2340470,46	картометрический метод; 2,5
676	611306,72	2340533,96	картометрический метод; 2,5
677	611976,35	2340613,68	картометрический метод; 2,5
678	612281,24	2340603,51	картометрический метод; 2,5
679	612880,85	2340715,36	картометрический метод; 2,5
680	612788,19	2342106,05	картометрический метод; 2,5
681	613661,86	2342151,46	картометрический метод; 2,5
558	614782,41	2342226,12	картометрический метод; 2,5
Участок 5			
681	503232,55	2268263,03	картометрический метод; 2,5
682	503035,07	2268246,37	картометрический метод; 2,5
683	502968,19	2267876,35	картометрический метод; 2,5
684	502951,70	2267522,82	картометрический метод; 2,5
685	502927,91	2267390,95	картометрический метод; 2,5
686	502834,05	2267127,39	картометрический метод; 2,5
687	502703,86	2266818,40	картометрический метод; 2,5
688	502511,55	2266369,37	картометрический метод; 2,5
689	502250,62	2265794,15	картометрический метод; 2,5
690	501915,68	2265265,50	картометрический метод; 2,5
691	501616,74	2264861,37	картометрический метод; 2,5
692	501279,82	2264347,17	картометрический метод; 2,5
693	501076,97	2264050,34	картометрический метод; 2,5
694	500878,44	2263687,85	картометрический метод; 2,5
695	500784,19	2263498,85	картометрический метод; 2,5
696	500760,63	2263504,25	картометрический метод; 2,5
697	500760,63	2263544,75	картометрический метод; 2,5
698	500915,11	2263805,29	картометрический метод; 2,5
699	500985,80	2263972,69	картометрический метод; 2,5
700	501036,86	2264057,75	картометрический метод; 2,5

Обозначение характерных точек границ	Координаты, м		Метод определения координат и средняя квадратичная погрешность положения характерной точки (Mt), м
	X	Y	
701	501107,54	2264231,89	картометрический метод; 2,5
702	501104,93	2264245,39	картометрический метод; 2,5
703	501060,25	2264253,59	картометрический метод; 2,5
704	501049,95	2264262,94	картометрический метод; 2,5
705	501029,00	2264264,29	картометрический метод; 2,5
706	500998,89	2264231,89	картометрический метод; 2,5
707	500993,66	2264235,94	картометрический метод; 2,5
708	501006,75	2264275,10	картометрический метод; 2,5
709	501008,06	2264293,99	картометрический метод; 2,5
710	501001,51	2264341,24	картометрический метод; 2,5
711	501013,29	2264364,19	картометрический метод; 2,5
712	501019,84	2264373,64	картометрический метод; 2,5
713	501014,72	2264382,59	картометрический метод; 2,5
714	500986,58	2264381,28	картометрический метод; 2,5
715	500877,15	2264237,36	картометрический метод; 2,5
716	500730,73	2263900,58	картометрический метод; 2,5
717	500613,59	2263563,80	картометрический метод; 2,5
718	500525,74	2263183,10	картометрический метод; 2,5
719	500437,88	2262743,84	картометрический метод; 2,5
720	500232,89	2262194,75	картометрический метод; 2,5
721	500120,92	2261696,12	картометрический метод; 2,5
722	499999,66	2261300,14	картометрический метод; 2,5
723	499942,56	2261158,03	картометрический метод; 2,5
724	499869,89	2260955,59	картометрический метод; 2,5
725	499745,96	2260507,87	картометрический метод; 2,5
726	499694,43	2260223,30	картометрический метод; 2,5
727	499642,78	2259995,27	картометрический метод; 2,5
728	499647,91	2259797,00	картометрический метод; 2,5
729	499611,67	2259700,64	картометрический метод; 2,5
730	499569,02	2259458,84	картометрический метод; 2,5
731	499535,11	2259310,02	картометрический метод; 2,5

Обозначение характерных точек границ	Координаты, м		Метод определения координат и средняя квадратичная погрешность положения характерной точки (Mt), м
	X	Y	
732	499504,68	2259131,69	картометрический метод; 2,5
733	499474,77	2258988,86	картометрический метод; 2,5
734	499469,58	2258932,40	картометрический метод; 2,5
735	499461,80	2258903,85	картометрический метод; 2,5
736	499450,77	2258905,14	картометрический метод; 2,5
737	499440,46	2258937,80	картометрический метод; 2,5
738	499441,03	2259014,16	картометрический метод; 2,5
739	499456,37	2259154,77	картометрический метод; 2,5
740	499533,04	2259615,88	картометрический метод; 2,5
741	499548,08	2259874,55	картометрический метод; 2,5
742	499599,34	2260254,78	картометрический метод; 2,5
743	499643,46	2260449,43	картометрический метод; 2,5
744	499660,97	2260552,60	картометрический метод; 2,5
745	499644,10	2260564,93	картометрический метод; 2,5
746	499594,79	2260475,39	картометрический метод; 2,5
747	499518,22	2260385,20	картометрический метод; 2,5
748	499394,61	2260074,72	картометрический метод; 2,5
749	499292,09	2259816,47	картометрический метод; 2,5
750	499260,95	2259665,94	картометрический метод; 2,5
751	499256,47	2259394,76	картометрический метод; 2,5
752	499275,21	2259159,83	картометрический метод; 2,5
753	499323,54	2258878,56	картометрический метод; 2,5
754	499339,11	2258685,85	картометрический метод; 2,5
755	499309,20	2258187,84	картометрический метод; 2,5
756	499397,08	2257607,81	картометрический метод; 2,5
757	499608,66	2256779,55	картометрический метод; 2,5
758	499753,15	2256262,10	картометрический метод; 2,5
759	499787,87	2256100,99	картометрический метод; 2,5
760	499805,22	2255997,17	картометрический метод; 2,5
761	499805,22	2255972,11	картометрический метод; 2,5
762	499839,94	2255825,33	картометрический метод; 2,5

Обозначение характерных точек границ	Координаты, м		Метод определения координат и средняя квадратичная погрешность положения характерной точки (Mt), м
	X	Y	
763	499839,94	2255789,53	картометрический метод; 2,5
764	499846,88	2255750,15	картометрический метод; 2,5
765	499846,88	2255721,51	картометрический метод; 2,5
766	499853,83	2255703,61	картометрический метод; 2,5
767	499874,65	2255649,91	картометрический метод; 2,5
768	499864,65	2255631,49	картометрический метод; 2,5
769	499846,88	2255632,01	картометрический метод; 2,5
770	499839,94	2255674,97	картометрический метод; 2,5
771	499836,47	2255739,42	картометрический метод; 2,5
772	499780,92	2255814,59	картометрический метод; 2,5
773	499721,91	2255911,25	картометрический метод; 2,5
774	499708,02	2255964,95	картометрический метод; 2,5
775	499683,72	2256000,75	картометрический метод; 2,5
776	499687,85	2256041,02	картометрический метод; 2,5
777	499701,08	2256065,19	картометрический метод; 2,5
778	499642,06	2256272,84	картометрический метод; 2,5
779	499628,17	2256276,42	картометрический метод; 2,5
780	499617,76	2256265,68	картометрический метод; 2,5
781	499617,76	2256186,92	картометрический метод; 2,5
782	499646,90	2256079,76	картометрический метод; 2,5
783	499648,46	2256002,85	картометрический метод; 2,5
784	499659,42	2255932,73	картометрический метод; 2,5
785	499718,21	2255828,74	картометрический метод; 2,5
786	499767,04	2255760,89	картометрический метод; 2,5
787	499791,34	2255692,88	картометрический метод; 2,5
788	499805,22	2255624,85	картометрический метод; 2,5
789	499808,50	2255592,63	картометрический метод; 2,5
790	499822,49	2255515,72	картометрический метод; 2,5
791	499864,24	2255384,99	картометрический метод; 2,5
792	499878,13	2255302,65	картометрический метод; 2,5
793	499912,84	2255238,20	картометрический метод; 2,5

Обозначение характерных точек границ	Координаты, м		Метод определения координат и средняя квадратичная погрешность положения характерной точки (Mt), м
	X	Y	
794	499933,67	2255152,28	картометрический метод; 2,5
795	499961,84	2255077,55	картометрический метод; 2,5
796	499964,92	2255026,98	картометрический метод; 2,5
797	499944,09	2255009,09	картометрический метод; 2,5
798	499933,67	2255034,14	картометрический метод; 2,5
799	499930,20	2255080,68	картометрический метод; 2,5
800	499905,90	2255112,90	картометрический метод; 2,5
801	499880,61	2255187,58	картометрический метод; 2,5
802	499864,24	2255223,88	картометрический метод; 2,5
803	499836,47	2255377,91	картометрический метод; 2,5
804	499794,81	2255467,33	картометрический метод; 2,5
805	499735,79	2255632,01	картометрический метод; 2,5
806	499735,79	2255700,03	картометрический метод; 2,5
807	499643,79	2255865,04	картометрический метод; 2,5
808	499610,82	2255979,27	картометрический метод; 2,5
809	499569,16	2256068,78	картометрический метод; 2,5
810	499565,69	2256126,05	картометрический метод; 2,5
811	499576,10	2256140,38	картометрический метод; 2,5
812	499575,43	2256187,12	картометрический метод; 2,5
813	499562,21	2256204,81	картометрический метод; 2,5
814	499558,74	2256237,04	картометрический метод; 2,5
815	499583,62	2256273,60	картометрический метод; 2,5
816	499603,93	2256301,73	картометрический метод; 2,5
817	499563,06	2256447,44	картометрический метод; 2,5
818	499563,06	2256585,76	картометрический метод; 2,5
819	499519,65	2256643,04	картометрический метод; 2,5
820	499458,78	2256743,78	картометрический метод; 2,5
821	499449,36	2256782,64	картометрический метод; 2,5
822	499433,66	2256789,12	картометрический метод; 2,5
823	499419,96	2256780,12	картометрический метод; 2,5
824	499440,36	2256588,53	картометрический метод; 2,5

Обозначение характерных точек границ	Координаты, м		Метод определения координат и средняя квадратичная погрешность положения характерной точки (Mt), м
	X	Y	
825	499509,02	2256215,96	картометрический метод; 2,5
826	499527,86	2256167,38	картометрический метод; 2,5
827	499534,14	2256083,19	картометрический метод; 2,5
828	499549,84	2256021,66	картометрический метод; 2,5
829	499584,39	2255966,61	картометрический метод; 2,5
830	499637,77	2255688,13	картометрический метод; 2,5
831	499659,75	2255633,08	картометрический метод; 2,5
832	499678,59	2255513,26	картометрический метод; 2,5
833	499738,24	2255354,58	картометрический метод; 2,5
834	499760,23	2255325,44	картометрический метод; 2,5
835	499810,47	2255150,57	картометрический метод; 2,5
836	499842,87	2255115,54	картометрический метод; 2,5
837	499932,93	2254940,09	картометрический метод; 2,5
838	500042,83	2254739,32	картометрический метод; 2,5
839	500170,45	2254356,14	картометрический метод; 2,5
840	500369,65	2253576,91	картометрический метод; 2,5
841	500422,38	2253178,52	картометрический метод; 2,5
842	500475,11	2252850,41	картометрический метод; 2,5
843	500562,99	2252534,04	картометрический метод; 2,5
844	500678,51	2252091,85	картометрический метод; 2,5
845	500668,25	2252027,02	картометрический метод; 2,5
846	500618,42	2252021,24	картометрический метод; 2,5
847	500515,60	2252279,69	картометрический метод; 2,5
848	500398,94	2252739,10	картометрический метод; 2,5
849	500334,50	2252991,03	картометрический метод; 2,5
850	500322,78	2253225,38	картометрический метод; 2,5
851	500246,61	2253799,55	картометрический метод; 2,5
852	500106,13	2254210,70	картометрический метод; 2,5
853	500059,34	2254293,43	картометрический метод; 2,5
854	500044,63	2254279,64	картометрический метод; 2,5
855	500045,97	2254247,94	картометрический метод; 2,5

Обозначение характерных точек границ	Координаты, м		Метод определения координат и средняя квадратичная погрешность положения характерной точки (Mt), м
	X	Y	
856	500066,02	2254209,32	картометрический метод; 2,5
857	500079,39	2254161,06	картометрический метод; 2,5
858	500111,92	2254088,44	картометрический метод; 2,5
859	500121,34	2254007,48	картометрический метод; 2,5
860	500187,31	2253844,49	картометрический метод; 2,5
861	500204,65	2253694,28	картометрический метод; 2,5
862	500247,62	2253054,64	картометрический метод; 2,5
863	500291,05	2252891,69	картометрический метод; 2,5
864	500322,78	2252616,06	картометрический метод; 2,5
865	500573,32	2251554,75	картометрический метод; 2,5
866	500602,83	2251489,94	картометрический метод; 2,5
867	500685,63	2251304,56	картометрический метод; 2,5
868	501227,81	2250507,65	картометрический метод; 2,5
869	501415,97	2250374,72	картометрический метод; 2,5
870	501831,08	2250179,78	картометрический метод; 2,5
871	501971,70	2250144,18	картометрический метод; 2,5
872	502562,44	2249962,62	картометрический метод; 2,5
873	502772,60	2249827,18	картометрический метод; 2,5
874	503077,06	2249577,02	картометрический метод; 2,5
875	503424,81	2249227,50	картометрический метод; 2,5
876	503527,83	2249090,32	картометрический метод; 2,5
877	503547,40	2249099,89	картометрический метод; 2,5
878	503571,81	2249069,35	картометрический метод; 2,5
879	503662,88	2249086,13	картометрический метод; 2,5
880	503678,07	2249067,89	картометрический метод; 2,5
881	503738,00	2249144,25	картометрический метод; 2,5
882	503851,69	2249303,77	картометрический метод; 2,5
883	504383,27	2250142,84	картометрический метод; 2,5
884	504737,53	2250680,39	картометрический метод; 2,5
885	504733,78	2250697,70	картометрический метод; 2,5
886	504726,25	2250714,01	картометрический метод; 2,5

Обозначение характерных точек границ	Координаты, м		Метод определения координат и средняя квадратичная погрешность положения характерной точки (Mt), м
	X	Y	
887	504712,79	2250733,13	картометрический метод; 2,5
888	504703,10	2250747,17	картометрический метод; 2,5
889	504677,99	2250798,14	картометрический метод; 2,5
890	504659,69	2250833,30	картометрический метод; 2,5
891	504647,16	2250854,03	картометрический метод; 2,5
892	504626,12	2250893,96	картометрический метод; 2,5
893	504604,83	2250935,79	картометрический метод; 2,5
894	504588,75	2250964,23	картометрический метод; 2,5
895	504571,01	2250996,82	картометрический метод; 2,5
896	504549,16	2251029,65	картометрический метод; 2,5
897	504523,60	2251067,73	картометрический метод; 2,5
898	504503,38	2251095,81	картометрический метод; 2,5
899	504481,78	2251123,33	картометрический метод; 2,5
900	504463,59	2251138,89	картометрический метод; 2,5
901	504423,32	2251164,23	картометрический метод; 2,5
902	504389,35	2251191,81	картометрический метод; 2,5
903	504362,25	2251217,86	картометрический метод; 2,5
904	504331,14	2251248,22	картометрический метод; 2,5
905	504286,53	2251295,56	картометрический метод; 2,5
906	504238,60	2251345,82	картометрический метод; 2,5
907	504212,40	2251374,58	картометрический метод; 2,5
908	504162,30	2251431,89	картометрический метод; 2,5
909	504099,41	2251501,68	картометрический метод; 2,5
910	504002,36	2251599,62	картометрический метод; 2,5
911	503942,97	2251666,58	картометрический метод; 2,5
912	503876,18	2251727,10	картометрический метод; 2,5
913	503810,88	2251789,69	картометрический метод; 2,5
914	503779,23	2251832,56	картометрический метод; 2,5
915	503743,13	2251890,41	картометрический метод; 2,5
916	503706,00	2251942,46	картометрический метод; 2,5
917	503680,65	2251995,22	картометрический метод; 2,5

Обозначение характерных точек границ	Координаты, м		Метод определения координат и средняя квадратичная погрешность положения характерной точки (Mt), м
	X	Y	
918	503587,11	2252191,27	картометрический метод; 2,5
919	503562,16	2252257,88	картометрический метод; 2,5
920	503549,04	2252286,85	картометрический метод; 2,5
921	503533,55	2252323,14	картометрический метод; 2,5
922	503521,58	2252351,63	картометрический метод; 2,5
923	503502,24	2252396,80	картометрический метод; 2,5
924	503476,34	2252461,60	картометрический метод; 2,5
925	503466,19	2252497,02	картометрический метод; 2,5
926	503447,31	2252534,80	картометрический метод; 2,5
927	503427,01	2252582,19	картометрический метод; 2,5
928	503406,34	2252617,39	картометрический метод; 2,5
929	503364,79	2252699,65	картометрический метод; 2,5
930	503344,07	2252747,54	картометрический метод; 2,5
931	503313,05	2252797,58	картометрический метод; 2,5
932	503294,58	2252838,14	картометрический метод; 2,5
933	503275,09	2252869,38	картометрический метод; 2,5
934	503260,64	2252899,35	картометрический метод; 2,5
935	503247,46	2252919,23	картометрический метод; 2,5
936	503231,98	2252938,26	картометрический метод; 2,5
937	503210,18	2252971,16	картометрический метод; 2,5
938	503191,81	2252995,36	картометрический метод; 2,5
939	503173,35	2253028,94	картометрический метод; 2,5
940	503158,99	2253059,25	картометрический метод; 2,5
941	503147,02	2253086,30	картометрический метод; 2,5
942	503137,49	2253107,08	картометрический метод; 2,5
943	503128,30	2253126,62	картометрический метод; 2,5
944	503120,86	2253139,31	картометрический метод; 2,5
945	503106,37	2253163,88	картометрический метод; 2,5
946	503084,75	2253192,38	картометрический метод; 2,5
947	503070,12	2253211,14	картометрический метод; 2,5
948	503051,67	2253231,12	картометрический метод; 2,5

Обозначение характерных точек границ	Координаты, м		Метод определения координат и средняя квадратичная погрешность положения характерной точки (Mt), м
	X	Y	
949	503034,13	2253249,92	картометрический метод; 2,5
950	503017,34	2253282,59	картометрический метод; 2,5
951	503008,18	2253306,56	картометрический метод; 2,5
952	502999,35	2253342,36	картометрический метод; 2,5
953	502993,10	2253392,20	картометрический метод; 2,5
954	502986,04	2253462,30	картометрический метод; 2,5
955	502977,25	2253540,57	картометрический метод; 2,5
956	502972,03	2253595,47	картометрический метод; 2,5
957	502968,77	2253628,81	картометрический метод; 2,5
958	502966,16	2253657,48	картометрический метод; 2,5
959	502967,09	2253686,54	картометрический метод; 2,5
960	502966,55	2253716,95	картометрический метод; 2,5
961	502963,09	2253758,64	картометрический метод; 2,5
962	502958,89	2253788,69	картометрический метод; 2,5
963	502957,36	2253830,28	картометрический метод; 2,5
964	502956,96	2253870,87	картометрический метод; 2,5
965	502953,37	2253911,13	картометрический метод; 2,5
966	502949,32	2253940,36	картометрический метод; 2,5
967	502936,26	2254004,89	картометрический метод; 2,5
968	502916,02	2254096,69	картометрический метод; 2,5
969	502901,43	2254151,07	картометрический метод; 2,5
970	502886,70	2254194,29	картометрический метод; 2,5
971	502864,71	2254268,90	картометрический метод; 2,5
972	502843,02	2254346,96	картометрический метод; 2,5
973	502824,36	2254424,91	картометрический метод; 2,5
974	502822,75	2254457,86	картометрический метод; 2,5
975	502816,80	2254482,60	картометрический метод; 2,5
976	502804,35	2254531,80	картометрический метод; 2,5
977	502789,00	2254586,73	картометрический метод; 2,5
978	502770,63	2254629,85	картометрический метод; 2,5
979	502761,11	2254673,15	картометрический метод; 2,5

Обозначение характерных точек границ	Координаты, м		Метод определения координат и средняя квадратичная погрешность положения характерной точки (Mt), м
	X	Y	
980	502756,52	2254705,94	картометрический метод; 2,5
981	502747,52	2254736,45	картометрический метод; 2,5
982	502743,00	2254772,07	картометрический метод; 2,5
983	502744,57	2254818,40	картометрический метод; 2,5
984	502749,50	2254884,31	картометрический метод; 2,5
985	502758,89	2254924,41	картометрический метод; 2,5
986	502760,32	2254941,47	картометрический метод; 2,5
987	502751,65	2254978,64	картометрический метод; 2,5
988	502741,29	2255006,56	картометрический метод; 2,5
989	502733,86	2255035,22	картометрический метод; 2,5
990	502731,41	2255062,17	картометрический метод; 2,5
991	502729,48	2255095,38	картометрический метод; 2,5
992	502723,32	2255138,72	картометрический метод; 2,5
993	502697,30	2255203,01	картометрический метод; 2,5
994	502679,25	2255251,94	картометрический метод; 2,5
995	502671,92	2255286,49	картометрический метод; 2,5
996	502665,26	2255307,24	картометрический метод; 2,5
997	502652,50	2255339,35	картометрический метод; 2,5
998	502636,09	2255371,26	картометрический метод; 2,5
999	502612,29	2255425,92	картометрический метод; 2,5
1000	502595,39	2255466,25	картометрический метод; 2,5
1001	502579,88	2255498,57	картометрический метод; 2,5
1002	502563,90	2255533,37	картометрический метод; 2,5
1003	502551,88	2255559,86	картометрический метод; 2,5
1004	502541,42	2255576,26	картометрический метод; 2,5
1005	502524,40	2255608,16	картометрический метод; 2,5
1006	502500,86	2255646,55	картометрический метод; 2,5
1007	502483,14	2255672,56	картометрический метод; 2,5
1008	502478,41	2255696,46	картометрический метод; 2,5
1009	502423,58	2255793,84	картометрический метод; 2,5
1010	502391,96	2255836,67	картометрический метод; 2,5

Обозначение характерных точек границ	Координаты, м		Метод определения координат и средняя квадратичная погрешность положения характерной точки (Mt), м
	X	Y	
1011	502363,89	2255879,20	картометрический метод; 2,5
1012	502345,46	2255909,86	картометрический метод; 2,5
1013	502322,21	2255944,74	картометрический метод; 2,5
1014	502298,21	2255978,51	картометрический метод; 2,5
1015	502283,12	2255999,20	картометрический метод; 2,5
1016	502272,22	2256017,85	картометрический метод; 2,5
1017	502261,18	2256046,97	картометрический метод; 2,5
1018	502252,49	2256068,78	картометрический метод; 2,5
1019	502239,62	2256117,26	картометрический метод; 2,5
1020	502227,94	2256156,17	картометрический метод; 2,5
1021	502220,38	2256183,96	картометрический метод; 2,5
1022	502211,37	2256209,40	картометрический метод; 2,5
1023	502202,64	2256223,36	картометрический метод; 2,5
1024	502174,80	2256273,10	картометрический метод; 2,5
1025	502161,78	2256298,20	картометрический метод; 2,5
1026	502147,21	2256326,23	картометрический метод; 2,5
1027	502130,39	2256352,70	картометрический метод; 2,5
1028	502120,60	2256367,90	картометрический метод; 2,5
1029	502105,29	2256394,50	картометрический метод; 2,5
1030	502086,74	2256427,20	картометрический метод; 2,5
1031	502074,66	2256456,83	картометрический метод; 2,5
1032	502069,20	2256488,74	картометрический метод; 2,5
1033	502063,72	2256514,53	картометрический метод; 2,5
1034	502056,56	2256538,33	картометрический метод; 2,5
1035	502047,87	2256553,04	картометрический метод; 2,5
1036	502035,84	2256571,86	картометрический метод; 2,5
1037	502025,85	2256591,08	картометрический метод; 2,5
1038	502016,71	2256615,63	картометрический метод; 2,5
1039	502009,24	2256631,21	картометрический метод; 2,5
1040	501999,49	2256647,29	картометрический метод; 2,5
1041	501984,53	2256663,78	картометрический метод; 2,5

Обозначение характерных точек границ	Координаты, м		Метод определения координат и средняя квадратичная погрешность положения характерной точки (Mt), м
	X	Y	
1042	501969,51	2256678,65	картометрический метод; 2,5
1043	501954,72	2256692,78	картометрический метод; 2,5
1044	501942,12	2256708,51	картометрический метод; 2,5
1045	501929,58	2256727,44	картометрический метод; 2,5
1046	501907,99	2256764,68	картометрический метод; 2,5
1047	501892,45	2256787,96	картометрический метод; 2,5
1048	501880,81	2256802,28	картометрический метод; 2,5
1049	501860,53	2256821,64	картометрический метод; 2,5
1050	501837,95	2256841,42	картометрический метод; 2,5
1051	501810,54	2256865,52	картометрический метод; 2,5
1052	501785,73	2256886,08	картометрический метод; 2,5
1053	501755,86	2256909,24	картометрический метод; 2,5
1054	501705,39	2256946,68	картометрический метод; 2,5
1055	501686,58	2256958,59	картометрический метод; 2,5
1056	501664,57	2256971,13	картометрический метод; 2,5
1057	501638,88	2256996,18	картометрический метод; 2,5
1058	501619,93	2257018,29	картометрический метод; 2,5
1059	501603,62	2257035,68	картометрический метод; 2,5
1060	501581,51	2257061,76	картометрический метод; 2,5
1061	501572,77	2257071,37	картометрический метод; 2,5
1062	501557,83	2257080,81	картометрический метод; 2,5
1063	501540,66	2257092,30	картометрический метод; 2,5
1064	501527,96	2257109,68	картометрический метод; 2,5
1065	501495,75	2257153,37	картометрический метод; 2,5
1066	501474,02	2257180,81	картометрический метод; 2,5
1067	501442,14	2257216,62	картометрический метод; 2,5
1068	501407,51	2257251,10	картометрический метод; 2,5
1069	501365,97	2257303,22	картометрический метод; 2,5
1070	501343,33	2257334,85	картометрический метод; 2,5
1071	501299,25	2257387,65	картометрический метод; 2,5
1072	501282,66	2257411,20	картометрический метод; 2,5

Обозначение характерных точек границ	Координаты, м		Метод определения координат и средняя квадратичная погрешность положения характерной точки (Mt), м
	X	Y	
1073	501270,16	2257439,44	картометрический метод; 2,5
1074	501252,96	2257466,44	картометрический метод; 2,5
1075	501236,58	2257498,59	картометрический метод; 2,5
1076	501223,18	2257533,76	картометрический метод; 2,5
1077	501192,79	2257564,92	картометрический метод; 2,5
1078	501173,81	2257583,91	картометрический метод; 2,5
1079	501162,29	2257605,61	картометрический метод; 2,5
1080	501154,16	2257631,38	картометрический метод; 2,5
1081	501136,95	2257658,05	картометрический метод; 2,5
1082	501106,95	2257654,07	картометрический метод; 2,5
1083	501086,09	2257664,50	картометрический метод; 2,5
1084	501071,74	2257680,09	картометрический метод; 2,5
1085	501060,62	2257696,66	картометрический метод; 2,5
1086	501048,90	2257714,05	картометрический метод; 2,5
1087	501048,04	2257746,42	картометрический метод; 2,5
1088	501052,49	2257770,38	картометрический метод; 2,5
1089	501053,17	2257788,69	картометрический метод; 2,5
1090	501054,93	2257824,96	картометрический метод; 2,5
1091	501030,70	2257859,92	картометрический метод; 2,5
1092	501017,28	2257889,41	картометрический метод; 2,5
1093	501004,80	2257925,68	картометрический метод; 2,5
1094	500997,17	2257969,87	картометрический метод; 2,5
1095	500998,08	2257997,52	картометрический метод; 2,5
1096	501000,84	2258040,80	картометрический метод; 2,5
1097	500985,81	2258027,73	картометрический метод; 2,5
1098	500970,52	2258013,67	картометрический метод; 2,5
1099	500947,35	2257992,86	картометрический метод; 2,5
1100	500916,14	2257973,64	картометрический метод; 2,5
1101	500899,98	2257954,68	картометрический метод; 2,5
1102	500885,10	2257934,65	картометрический метод; 2,5
1103	500865,33	2257917,96	картометрический метод; 2,5

Обозначение характерных точек границ	Координаты, м		Метод определения координат и средняя квадратичная погрешность положения характерной точки (Mt), м
	X	Y	
1104	500848,13	2257909,22	картометрический метод; 2,5
1105	500830,28	2257910,20	картометрический метод; 2,5
1106	500818,53	2257930,54	картометрический метод; 2,5
1107	500814,64	2257952,79	картометрический метод; 2,5
1108	500810,74	2257973,78	картометрический метод; 2,5
1109	500776,37	2258004,90	картометрический метод; 2,5
1110	500735,79	2258030,82	картометрический метод; 2,5
1111	500706,44	2258070,55	картометрический метод; 2,5
1112	500679,67	2258096,47	картометрический метод; 2,5
1113	500670,17	2258124,98	картометрический метод; 2,5
1114	500659,47	2258138,34	картометрический метод; 2,5
1115	500644,35	2258151,65	картометрический метод; 2,5
1116	500627,41	2258161,94	картометрический метод; 2,5
1117	500608,66	2258170,41	картометрический метод; 2,5
1118	500586,27	2258161,33	картометрический метод; 2,5
1119	500563,98	2258139,58	картометрический метод; 2,5
1120	500538,49	2258131,07	картометрический метод; 2,5
1121	500506,43	2258138,94	картометрический метод; 2,5
1122	500490,70	2258165,57	картометрический метод; 2,5
1123	500473,76	2258188,57	картометрический метод; 2,5
1124	500458,64	2258233,36	картометрический метод; 2,5
1125	500449,56	2258264,83	картометрический метод; 2,5
1126	500447,75	2258310,22	картометрический метод; 2,5
1127	500453,80	2258345,93	картометрический метод; 2,5
1128	500459,24	2258386,48	картометрический метод; 2,5
1129	500477,85	2258408,17	картометрический метод; 2,5
1130	500503,80	2258413,20	картометрический метод; 2,5
1131	500529,05	2258420,06	картометрический метод; 2,5
1132	500554,22	2258435,93	картометрический метод; 2,5
1133	500564,72	2258467,67	картометрический метод; 2,5
1134	500564,78	2258493,39	картометрический метод; 2,5

Обозначение характерных точек границ	Координаты, м		Метод определения координат и средняя квадратичная погрешность положения характерной точки (Mt), м
	X	Y	
1135	500557,51	2258513,28	картометрический метод; 2,5
1136	500564,89	2258536,75	картометрический метод; 2,5
1137	500564,97	2258572,48	картометрический метод; 2,5
1138	500582,45	2258586,14	картометрический метод; 2,5
1139	500592,99	2258603,34	картометрический метод; 2,5
1140	500597,98	2258623,31	картометрический метод; 2,5
1141	500602,97	2258645,50	картометрический метод; 2,5
1142	500614,06	2258663,81	картометрический метод; 2,5
1143	500615,17	2258684,34	картометрический метод; 2,5
1144	500616,83	2258699,88	картометрический метод; 2,5
1145	500625,62	2258714,17	картометрический метод; 2,5
1146	500637,53	2258718,15	картометрический метод; 2,5
1147	500648,13	2258719,03	картометрический метод; 2,5
1148	500662,74	2258715,98	картометрический метод; 2,5
1149	500675,93	2258714,62	картометрический метод; 2,5
1150	500684,76	2258714,17	картометрический метод; 2,5
1151	500695,35	2258719,03	картометрический метод; 2,5
1152	500703,30	2258728,75	картометрический метод; 2,5
1153	500711,68	2258740,23	картометрический метод; 2,5
1154	500724,04	2258748,17	картометрический метод; 2,5
1155	500731,98	2258753,47	картометрический метод; 2,5
1156	500746,55	2258758,34	картометрический метод; 2,5
1157	500755,82	2258765,84	картометрический метод; 2,5
1158	500763,32	2258780,86	картометрический метод; 2,5
1159	500770,83	2258794,55	картометрический метод; 2,5
1160	500779,21	2258806,47	картометрический метод; 2,5
1161	500777,89	2258817,06	картометрический метод; 2,5
1162	500768,18	2258827,66	картометрический метод; 2,5
1163	500759,91	2258839,98	картометрический метод; 2,5
1164	500749,79	2258859,10	картометрический метод; 2,5
1165	500752,39	2258877,68	картометрический метод; 2,5

Обозначение характерных точек границ	Координаты, м		Метод определения координат и средняя квадратичная погрешность положения характерной точки (Mt), м
	X	Y	
1166	500753,65	2258897,51	картометрический метод; 2,5
1167	500751,15	2258910,70	картометрический метод; 2,5
1168	500756,85	2258929,58	картометрический метод; 2,5
1169	500756,14	2258941,69	картометрический метод; 2,5
1170	500743,32	2258941,69	картометрический метод; 2,5
1171	500727,61	2258938,48	картометрический метод; 2,5
1172	500711,65	2258940,06	картометрический метод; 2,5
1173	500705,12	2258958,21	картометрический метод; 2,5
1174	500713,83	2258974,90	картометрический метод; 2,5
1175	500728,34	2258986,51	картометрический метод; 2,5
1176	500730,51	2259001,76	картометрический метод; 2,5
1177	500724,71	2259020,63	картометрический метод; 2,5
1178	500716,73	2259039,50	картометрический метод; 2,5
1179	500708,75	2259064,91	картометрический метод; 2,5
1180	500709,47	2259096,84	картометрический метод; 2,5
1181	500716,00	2259120,80	картометрический метод; 2,5
1182	500733,42	2259136,77	картометрический метод; 2,5
1183	500743,27	2259149,64	картометрический метод; 2,5
1184	500760,82	2259164,43	картометрический метод; 2,5
1185	500780,22	2259180,15	картометрический метод; 2,5
1186	500797,77	2259192,16	картометрический метод; 2,5
1187	500817,17	2259201,40	картометрический метод; 2,5
1188	500844,89	2259206,95	картометрический метод; 2,5
1189	500864,29	2259211,57	картометрический метод; 2,5
1190	500876,30	2259224,52	картометрический метод; 2,5
1191	500883,69	2259249,47	картометрический метод; 2,5
1192	500900,32	2259255,02	картометрический метод; 2,5
1193	500916,03	2259262,41	картометрический метод; 2,5
1194	500952,06	2259264,26	картометрический метод; 2,5
1195	500985,29	2259270,12	картометрический метод; 2,5
1196	501002,53	2259321,16	картометрический метод; 2,5

Обозначение характерных точек границ	Координаты, м		Метод определения координат и средняя квадратичная погрешность положения характерной точки (Mt), м
	X	Y	
1197	501010,73	2259381,48	картометрический метод; 2,5
1198	501041,22	2259507,92	картометрический метод; 2,5
1199	501078,26	2259516,60	картометрический метод; 2,5
1200	501083,89	2259554,62	картометрический метод; 2,5
1201	501097,62	2259583,85	картометрический метод; 2,5
1202	501114,42	2259604,61	картометрический метод; 2,5
1203	501147,94	2259604,28	картометрический метод; 2,5
1204	501179,59	2259589,35	картометрический метод; 2,5
1205	501211,50	2259574,78	картометрический метод; 2,5
1206	501230,73	2259558,80	картометрический метод; 2,5
1207	501226,36	2259531,96	картометрический метод; 2,5
1208	501220,17	2259506,63	картометрический метод; 2,5
1209	501219,72	2259482,75	картометрический метод; 2,5
1210	501230,84	2259471,26	картометрический метод; 2,5
1211	501244,28	2259462,94	картометрический метод; 2,5
1212	501264,59	2259503,40	картометрический метод; 2,5
1213	501291,38	2259558,63	картометрический метод; 2,5
1214	501319,82	2259614,91	картометрический метод; 2,5
1215	501382,61	2259741,56	картометрический метод; 2,5
1216	501415,36	2259808,12	картометрический метод; 2,5
1217	501440,31	2259859,22	картометрический метод; 2,5
1218	501512,63	2260006,66	картометрический метод; 2,5
1219	501509,94	2260071,08	картометрический метод; 2,5
1220	501515,02	2260129,90	картометрический метод; 2,5
1221	501520,42	2260192,47	картометрический метод; 2,5
1222	501549,15	2260281,20	картометрический метод; 2,5
1223	501574,74	2260357,99	картометрический метод; 2,5
1224	501603,65	2260422,76	картометрический метод; 2,5
1225	501635,51	2260494,14	картометрический метод; 2,5
1226	501648,17	2260584,48	картометрический метод; 2,5
1227	501636,28	2260659,99	картометрический метод; 2,5

Обозначение характерных точек границ	Координаты, м		Метод определения координат и средняя квадратичная погрешность положения характерной точки (Mt), м
	X	Y	
1228	501607,72	2260708,50	картометрический метод; 2,5
1229	501581,78	2260795,02	картометрический метод; 2,5
1230	501569,43	2260891,43	картометрический метод; 2,5
1231	501553,37	2260985,36	картометрический метод; 2,5
1232	501560,78	2261092,89	картометрический метод; 2,5
1233	501558,31	2261183,12	картометрический метод; 2,5
1234	501565,38	2261259,22	картометрический метод; 2,5
1235	501558,17	2261365,44	картометрический метод; 2,5
1236	501571,92	2261441,68	картометрический метод; 2,5
1237	501579,33	2261507,33	картометрический метод; 2,5
1238	501473,35	2261536,11	картометрический метод; 2,5
1239	501582,22	2262258,59	картометрический метод; 2,5
1240	501862,96	2262754,96	картометрический метод; 2,5
1241	502080,57	2263121,11	картометрический метод; 2,5
1242	502517,81	2263924,63	картометрический метод; 2,5
1243	502558,91	2264043,18	картометрический метод; 2,5
1244	502690,53	2264133,02	картометрический метод; 2,5
1245	503129,50	2264434,75	картометрический метод; 2,5
1246	503012,75	2265921,71	картометрический метод; 2,5
1247	503065,67	2266064,72	картометрический метод; 2,5
1248	503046,72	2266122,93	картометрический метод; 2,5
1249	502977,17	2266336,62	картометрический метод; 2,5
1250	503107,64	2266725,19	картометрический метод; 2,5
1251	503142,31	2267010,27	картометрический метод; 2,5
1252	503154,74	2267123,18	картометрический метод; 2,5
1253	503164,72	2267213,84	картометрический метод; 2,5
1254	503177,88	2267325,45	картометрический метод; 2,5
1255	503182,16	2267451,63	картометрический метод; 2,5
1256	503187,92	2267618,05	картометрический метод; 2,5
1257	503228,96	2268212,37	картометрический метод; 2,5
681	503232,55	2268263,03	картометрический метод; 2,5

Обозначение характерных точек границ	Координаты, м		Метод определения координат и средняя квадратичная погрешность положения характерной точки (Mt), м
	X	Y	
Участок 6			
1258	501658,87	2260254,68	картометрический метод; 2,5
1259	501598,40	2260132,48	картометрический метод; 2,5
1260	501566,60	2260069,28	картометрический метод; 2,5
1261	501537,52	2260009,74	картометрический метод; 2,5
1262	501546,10	2259933,81	картометрический метод; 2,5
1263	501545,88	2259883,67	картометрический метод; 2,5
1264	501553,42	2259845,63	картометрический метод; 2,5
1265	501547,37	2259808,28	картометрический метод; 2,5
1266	501530,31	2259780,81	картометрический метод; 2,5
1267	501512,09	2259730,16	картометрический метод; 2,5
1268	501493,90	2259679,61	картометрический метод; 2,5
1269	501474,27	2259630,11	картометрический метод; 2,5
1270	501450,76	2259570,86	картометрический метод; 2,5
1271	501431,59	2259491,18	картометрический метод; 2,5
1272	501433,87	2259446,75	картометрический метод; 2,5
1273	501433,26	2259402,47	картометрический метод; 2,5
1274	501432,49	2259345,64	картометрический метод; 2,5
1275	501418,52	2259293,85	картометрический метод; 2,5
1276	501382,03	2259249,24	картометрический метод; 2,5
1277	501352,92	2259224,78	картометрический метод; 2,5
1278	501309,61	2259186,94	картометрический метод; 2,5
1279	501279,28	2259167,02	картометрический метод; 2,5
1280	501260,50	2259124,29	картометрический метод; 2,5
1281	501237,53	2259059,45	картометрический метод; 2,5
1282	501201,88	2259001,48	картометрический метод; 2,5
1283	501147,19	2258881,26	картометрический метод; 2,5
1284	501100,39	2258738,87	картометрический метод; 2,5
1285	501080,15	2258643,41	картометрический метод; 2,5
1286	501083,89	2258547,65	картометрический метод; 2,5
1287	501088,37	2258434,67	картометрический метод; 2,5

Обозначение характерных точек границ	Координаты, м		Метод определения координат и средняя квадратичная погрешность положения характерной точки (Mt), м
	X	Y	
1288	501100,77	2258369,91	картометрический метод; 2,5
1289	501128,91	2258359,24	картометрический метод; 2,5
1290	501141,01	2258358,14	картометрический метод; 2,5
1291	501160,80	2258369,69	картометрический метод; 2,5
1292	501180,97	2258382,35	картометрический метод; 2,5
1293	501204,91	2258392,30	картометрический метод; 2,5
1294	501220,27	2258403,44	картометрический метод; 2,5
1295	501226,70	2258411,61	картометрический метод; 2,5
1296	501235,41	2258415,17	картометрический метод; 2,5
1297	501242,72	2258408,13	картометрический метод; 2,5
1298	501259,36	2258402,86	картометрический метод; 2,5
1299	501280,70	2258396,76	картометрический метод; 2,5
1300	501304,88	2258372,58	картометрический метод; 2,5
1301	501312,82	2258341,52	картометрический метод; 2,5
1302	501305,26	2258309,80	картометрический метод; 2,5
1303	501295,11	2258284,72	картометрический метод; 2,5
1304	501284,07	2258261,43	картометрический метод; 2,5
1305	501272,73	2258240,83	картометрический метод; 2,5
1306	501259,22	2258221,56	картометрический метод; 2,5
1307	501231,29	2258215,08	картометрический метод; 2,5
1308	501219,58	2258206,72	картометрический метод; 2,5
1309	501213,43	2258194,43	картометрический метод; 2,5
1310	501219,48	2258185,86	картометрический метод; 2,5
1311	501246,97	2258190,23	картометрический метод; 2,5
1312	501262,12	2258179,12	картометрический метод; 2,5
1313	501264,61	2258148,59	картометрический метод; 2,5
1314	501267,13	2258118,06	картометрический метод; 2,5
1315	501265,06	2258079,05	картометрический метод; 2,5
1316	501289,47	2258066,00	картометрический метод; 2,5
1317	501314,86	2258078,39	картометрический метод; 2,5
1318	501344,46	2258083,50	картометрический метод; 2,5

Обозначение характерных точек границ	Координаты, м		Метод определения координат и средняя квадратичная погрешность положения характерной точки (Mt), м
	X	Y	
1319	501370,49	2258082,68	картометрический метод; 2,5
1320	501408,70	2258063,05	картометрический метод; 2,5
1321	501422,45	2258027,28	картометрический метод; 2,5
1322	501425,18	2258001,63	картометрический метод; 2,5
1323	501422,37	2257970,11	картометрический метод; 2,5
1324	501407,39	2257940,80	картометрический метод; 2,5
1325	501390,91	2257924,32	картометрический метод; 2,5
1326	501374,12	2257907,51	картометрический метод; 2,5
1327	501344,42	2257896,43	картометрический метод; 2,5
1328	501317,15	2257888,35	картометрический метод; 2,5
1329	501284,58	2257891,39	картометрический метод; 2,5
1330	501249,55	2257916,07	картометрический метод; 2,5
1331	501237,75	2257966,36	картометрический метод; 2,5
1332	501240,50	2258002,17	картометрический метод; 2,5
1333	501253,76	2258024,43	картометрический метод; 2,5
1334	501246,07	2258038,74	картометрический метод; 2,5
1335	501239,95	2258077,76	картометрический метод; 2,5
1336	501242,07	2258117,70	картометрический метод; 2,5
1337	501239,70	2258146,54	картометрический метод; 2,5
1338	501234,31	2258156,71	картометрический метод; 2,5
1339	501224,10	2258161,28	картометрический метод; 2,5
1340	501202,74	2258156,65	картометрический метод; 2,5
1341	501179,20	2258153,37	картометрический метод; 2,5
1342	501160,13	2258155,84	картометрический метод; 2,5
1343	501140,44	2258163,84	картометрический метод; 2,5
1344	501127,18	2258173,01	картометрический метод; 2,5
1345	501113,79	2258180,44	картометрический метод; 2,5
1346	501099,25	2258185,88	картометрический метод; 2,5
1347	501060,25	2258158,79	картометрический метод; 2,5
1348	501037,80	2258131,56	картометрический метод; 2,5
1349	501029,81	2258087,40	картометрический метод; 2,5

Обозначение характерных точек границ	Координаты, м		Метод определения координат и средняя квадратичная погрешность положения характерной точки (Mt), м
	X	Y	
1350	501025,82	2258038,96	картометрический метод; 2,5
1351	501023,06	2257996,33	картометрический метод; 2,5
1352	501022,29	2257971,61	картометрический метод; 2,5
1353	501029,10	2257931,90	картометрический метод; 2,5
1354	501040,53	2257898,69	картометрический метод; 2,5
1355	501052,57	2257872,33	картометрический метод; 2,5
1356	501075,52	2257839,21	картометрический метод; 2,5
1357	501101,93	2257801,16	картометрический метод; 2,5
1358	501121,17	2257776,54	картометрический метод; 2,5
1359	501145,43	2257745,91	картометрический метод; 2,5
1360	501164,90	2257718,68	картометрический метод; 2,5
1361	501180,59	2257694,10	картометрический метод; 2,5
1362	501196,34	2257665,98	картометрический метод; 2,5
1363	501214,04	2257621,54	картометрический метод; 2,5
1364	501224,76	2257588,41	картометрический метод; 2,5
1365	501246,18	2257543,62	картометрический метод; 2,5
1366	501259,46	2257508,76	картометрический метод; 2,5
1367	501274,74	2257478,86	картометрический метод; 2,5
1368	501292,26	2257451,27	картометрический метод; 2,5
1369	501304,52	2257423,58	картометрический метод; 2,5
1370	501319,09	2257402,88	картометрический метод; 2,5
1371	501363,12	2257350,16	картометрический метод; 2,5
1372	501385,92	2257318,29	картометрический метод; 2,5
1373	501426,16	2257267,80	картометрический метод; 2,5
1374	501460,31	2257233,81	картометрический метод; 2,5
1375	501493,17	2257196,90	картометрический метод; 2,5
1376	501515,61	2257168,56	картометрический метод; 2,5
1377	501548,12	2257124,47	картометрический метод; 2,5
1378	501558,24	2257110,62	картометрический метод; 2,5
1379	501571,46	2257101,77	картометрический метод; 2,5
1380	501588,98	2257090,70	картометрический метод; 2,5

Обозначение характерных точек границ	Координаты, м		Метод определения координат и средняя квадратичная погрешность положения характерной точки (Mt), м
	X	Y	
1381	501600,30	2257078,27	картометрический метод; 2,5
1382	501622,29	2257052,33	картометрический метод; 2,5
1383	501638,55	2257034,98	картометрический метод; 2,5
1384	501657,14	2257013,30	картометрический метод; 2,5
1385	501679,73	2256991,27	картометрический метод; 2,5
1386	501699,46	2256980,03	картометрический метод; 2,5
1387	501719,55	2256967,31	картометрический метод; 2,5
1388	501770,97	2256929,15	картометрический метод; 2,5
1389	501801,36	2256905,59	картометрический метод; 2,5
1390	501826,77	2256884,54	картометрический метод; 2,5
1391	501854,44	2256860,21	картометрический метод; 2,5
1392	501877,41	2256840,09	картометрический метод; 2,5
1393	501899,21	2256819,28	картометрический метод; 2,5
1394	501912,59	2256802,82	картометрический метод; 2,5
1395	501929,22	2256777,91	картометрический метод; 2,5
1396	501950,84	2256740,62	картометрический метод; 2,5
1397	501962,33	2256723,26	картометрический метод; 2,5
1398	501973,19	2256709,71	картометрический метод; 2,5
1399	501986,93	2256696,58	картометрический метод; 2,5
1400	502002,60	2256681,08	картометрический метод; 2,5
1401	502019,62	2256662,31	картометрический метод; 2,5
1402	502031,26	2256643,12	картометрический метод; 2,5
1403	502039,74	2256625,42	картометрический метод; 2,5
1404	502048,74	2256601,25	картометрический метод; 2,5
1405	502057,51	2256584,39	картометрический метод; 2,5
1406	502069,17	2256566,13	картометрический метод; 2,5
1407	502079,63	2256548,43	картометрический метод; 2,5
1408	502087,96	2256520,74	картометрический метод; 2,5
1409	502093,76	2256493,46	картометрический метод; 2,5
1410	502098,84	2256463,74	картометрический метод; 2,5
1411	502108,89	2256439,08	картометрический метод; 2,5

Обозначение характерных точек границ	Координаты, м		Метод определения координат и средняя квадратичная погрешность положения характерной точки (Mt), м
	X	Y	
1412	502138,84	2256483,06	картометрический метод; 2,5
1413	502156,30	2256533,73	картометрический метод; 2,5
1414	502168,19	2256616,48	картометрический метод; 2,5
1415	502196,73	2256684,64	картометрический метод; 2,5
1416	502226,58	2256742,42	картометрический метод; 2,5
1417	502262,41	2256806,66	картометрический метод; 2,5
1418	502300,43	2256848,13	картометрический метод; 2,5
1419	502336,78	2256891,94	картометрический метод; 2,5
1420	502378,92	2256948,98	картометрический метод; 2,5
1421	502434,27	2257040,73	картометрический метод; 2,5
1422	502459,02	2257102,59	картометрический метод; 2,5
1423	502520,29	2257194,54	картометрический метод; 2,5
1424	502556,41	2257253,91	картометрический метод; 2,5
1425	502614,34	2257346,00	картометрический метод; 2,5
1426	502667,61	2257539,99	картометрический метод; 2,5
1427	502662,88	2257681,95	картометрический метод; 2,5
1428	502627,05	2257762,98	картометрический метод; 2,5
1429	502635,50	2257859,31	картометрический метод; 2,5
1430	502658,73	2257921,42	картометрический метод; 2,5
1431	502660,84	2257984,81	картометрический метод; 2,5
1432	502628,80	2258051,04	картометрический метод; 2,5
1433	502607,00	2258121,40	картометрический метод; 2,5
1434	502627,71	2258183,03	картометрический метод; 2,5
1435	502649,46	2258237,08	картометрический метод; 2,5
1436	502672,97	2258289,92	картометрический метод; 2,5
1437	502693,96	2258326,88	картометрический метод; 2,5
1438	502710,44	2258368,25	картометрический метод; 2,5
1439	502711,09	2258410,57	картометрический метод; 2,5
1440	502683,62	2258457,79	картометрический метод; 2,5
1441	502670,86	2258528,20	картометрический метод; 2,5
1442	502671,80	2258587,69	картометрический метод; 2,5

Обозначение характерных точек границ	Координаты, м		Метод определения координат и средняя квадратичная погрешность положения характерной точки (Mt), м
	X	Y	
1443	502671,80	2258649,89	картометрический метод; 2,5
1444	502653,32	2258712,65	картометрический метод; 2,5
1445	502610,08	2258799,12	картометрический метод; 2,5
1446	502588,44	2258834,13	картометрический метод; 2,5
1447	502540,72	2258864,69	картометрический метод; 2,5
1448	502481,48	2258918,24	картометрический метод; 2,5
1449	502403,82	2259006,49	картометрический метод; 2,5
1450	502360,37	2259070,06	картометрический метод; 2,5
1451	502312,43	2259145,45	картометрический метод; 2,5
1452	502265,75	2259217,80	картометрический метод; 2,5
1453	502200,25	2259316,33	картометрический метод; 2,5
1454	502162,24	2259375,04	картометрический метод; 2,5
1455	502091,08	2259426,40	картометрический метод; 2,5
1456	502028,67	2259515,11	картометрический метод; 2,5
1457	501995,10	2259580,68	картометрический метод; 2,5
1458	501961,84	2259662,87	картометрический метод; 2,5
1459	501921,49	2259725,52	картометрический метод; 2,5
1460	501875,88	2259788,26	картометрический метод; 2,5
1461	501850,18	2259817,78	картометрический метод; 2,5
1462	501817,12	2259849,77	картометрический метод; 2,5
1463	501799,23	2259899,66	картометрический метод; 2,5
1464	501804,79	2259957,87	картометрический метод; 2,5
1465	501800,11	2260021,23	картометрический метод; 2,5
1466	501784,31	2260092,10	картометрический метод; 2,5
1467	501765,11	2260133,02	картометрический метод; 2,5
1468	501743,42	2260172,96	картометрический метод; 2,5
1469	501739,92	2260218,45	картометрический метод; 2,5
1470	501700,04	2260261,85	картометрический метод; 2,5
1471	501683,96	2260305,21	картометрический метод; 2,5
1258	501658,87	2260254,68	картометрический метод; 2,5

Обозначение характерных точек границ	Координаты, м		Метод определения координат и средняя квадратичная погрешность положения характерной точки (Mt), м
	X	Y	

Участок 6 внутренний контур 1

1472	501609,34	2259049,52	картометрический метод; 2,5
1473	501572,97	2259040,12	картометрический метод; 2,5
1474	501527,45	2259028,35	картометрический метод; 2,5
1475	501507,42	2258983,81	картометрический метод; 2,5
1476	501500,04	2258933,98	картометрический метод; 2,5
1477	501517,47	2258880,21	картометрический метод; 2,5
1478	501565,88	2258858,49	картометрический метод; 2,5
1479	501615,44	2258861,69	картометрический метод; 2,5
1480	501639,76	2258871,59	картометрический метод; 2,5
1481	501680,38	2258888,12	картометрический метод; 2,5
1482	501691,15	2258935,24	картометрический метод; 2,5
1483	501698,20	2258966,09	картометрический метод; 2,5
1484	501675,65	2259020,02	картометрический метод; 2,5
1485	501641,82	2259035,07	картометрический метод; 2,5
1472	501609,34	2259049,52	картометрический метод; 2,5

Участок 7

1486	501395,60	2259407,08	картометрический метод; 2,5
1487	501390,87	2259393,07	картометрический метод; 2,5
1488	501371,67	2259360,39	картометрический метод; 2,5
1489	501346,93	2259342,58	картометрический метод; 2,5
1490	501310,63	2259323,17	картометрический метод; 2,5
1491	501260,55	2259301,85	картометрический метод; 2,5
1492	501193,31	2259270,91	картометрический метод; 2,5
1493	501184,88	2259246,80	картометрический метод; 2,5
1494	501183,21	2259203,12	картометрический метод; 2,5
1495	501198,07	2259181,81	картометрический метод; 2,5
1496	501215,90	2259174,37	картометрический метод; 2,5
1497	501236,03	2259168,50	картометрический метод; 2,5
1498	501294,45	2259206,89	картометрический метод; 2,5
1499	501336,65	2259243,77	картометрический метод; 2,5

Обозначение характерных точек границ	Координаты, м		Метод определения координат и средняя квадратичная погрешность положения характерной точки (Mt), м
	X	Y	
1500	501364,16	2259266,87	картометрический метод; 2,5
1501	501395,78	2259305,53	картометрический метод; 2,5
1502	501407,53	2259349,12	картометрический метод; 2,5
1503	501408,26	2259402,81	картометрический метод; 2,5
1486	501395,60	2259407,08	картометрический метод; 2,5
Участок 8			
1504	501516,98	2259967,83	картометрический метод; 2,5
1505	501459,17	2259849,98	картометрический метод; 2,5
1506	501434,22	2259798,88	картометрический метод; 2,5
1507	501401,43	2259732,26	картометрический метод; 2,5
1508	501338,60	2259605,51	картометрический метод; 2,5
1509	501310,20	2259549,33	картометрический метод; 2,5
1510	501283,59	2259494,02	картометрический метод; 2,5
1511	501263,08	2259453,58	картометрический метод; 2,5
1512	501231,25	2259388,52	картометрический метод; 2,5
1513	501207,79	2259340,51	картометрический метод; 2,5
1514	501184,97	2259294,59	картометрический метод; 2,5
1515	501250,43	2259324,71	картометрический метод; 2,5
1516	501299,81	2259345,74	картометрический метод; 2,5
1517	501333,68	2259363,84	картометрический метод; 2,5
1518	501352,79	2259377,60	картометрический метод; 2,5
1519	501368,01	2259403,50	картометрический метод; 2,5
1520	501380,37	2259440,16	картометрический метод; 2,5
1521	501405,10	2259519,59	картометрический метод; 2,5
1522	501426,85	2259578,37	картометрический метод; 2,5
1523	501451,03	2259639,33	картометрический метод; 2,5
1524	501470,51	2259688,45	картометрический метод; 2,5
1525	501488,57	2259738,63	картометрический метод; 2,5
1526	501507,68	2259791,75	картометрический метод; 2,5
1527	501523,49	2259817,22	картометрический метод; 2,5
1528	501528,02	2259845,18	картометрический метод; 2,5

Обозначение характерных точек границ	Координаты, м		Метод определения координат и средняя квадратичная погрешность положения характерной точки (Mt), м
	X	Y	
1529	501520,86	2259881,27	картометрический метод; 2,5
1530	501521,09	2259932,42	картометрический метод; 2,5
1504	501516,98	2259967,83	картометрический метод; 2,5
Участок 9			
1531	455860,73	2188920,51	картометрический метод; 2,5
1532	455807,26	2188909,76	картометрический метод; 2,5
1533	455623,77	2188872,87	картометрический метод; 2,5
1534	455475,67	2188847,29	картометрический метод; 2,5
1535	455272,69	2188795,24	картометрический метод; 2,5
1536	455118,18	2188764,19	картометрический метод; 2,5
1537	455085,93	2188757,54	картометрический метод; 2,5
1538	454981,29	2188736,41	картометрический метод; 2,5
1539	454971,26	2188734,37	картометрический метод; 2,5
1540	455075,80	2188071,04	картометрический метод; 2,5
1541	455112,39	2187869,92	картометрический метод; 2,5
1542	455133,30	2187746,43	картометрический метод; 2,5
1543	455180,34	2187506,50	картометрический метод; 2,5
1544	455059,25	2187419,17	картометрический метод; 2,5
1545	455006,13	2187375,90	картометрический метод; 2,5
1546	455018,27	2186862,95	картометрический метод; 2,5
1547	455141,77	2185811,47	картометрический метод; 2,5
1548	455162,56	2185808,44	картометрический метод; 2,5
1549	455197,76	2185803,16	картометрический метод; 2,5
1550	455378,97	2185786,40	картометрический метод; 2,5
1551	455547,11	2185761,70	картометрический метод; 2,5
1552	455577,60	2185480,31	картометрический метод; 2,5
1553	455612,16	2185221,06	картометрический метод; 2,5
1554	455821,57	2185395,15	картометрический метод; 2,5
1555	455950,61	2185522,15	картометрический метод; 2,5
1556	456156,80	2185520,49	картометрический метод; 2,5
1557	456266,80	2185517,12	картометрический метод; 2,5

Обозначение характерных точек границ	Координаты, м		Метод определения координат и средняя квадратичная погрешность положения характерной точки (Mt), м
	X	Y	
1558	456321,58	2185533,23	картометрический метод; 2,5
1559	456396,50	2185593,22	картометрический метод; 2,5
1560	456407,79	2185602,09	картометрический метод; 2,5
1561	456758,04	2185156,58	картометрический метод; 2,5
1562	456639,70	2185134,41	картометрический метод; 2,5
1563	456572,52	2185123,83	картометрический метод; 2,5
1564	456443,47	2185105,92	картометрический метод; 2,5
1565	456310,60	2185127,10	картометрический метод; 2,5
1566	456015,59	2185088,98	картометрический метод; 2,5
1567	455956,56	2184731,40	картометрический метод; 2,5
1568	455916,49	2184396,21	картометрический метод; 2,5
1569	455883,38	2184128,93	картометрический метод; 2,5
1570	455833,72	2183752,27	картометрический метод; 2,5
1571	455771,87	2183391,49	картометрический метод; 2,5
1572	455762,29	2183274,17	картометрический метод; 2,5
1573	455723,96	2182966,32	картометрический метод; 2,5
1574	455899,93	2182856,94	картометрический метод; 2,5
1575	456093,33	2182739,62	картометрический метод; 2,5
1576	456174,13	2181838,25	картометрический метод; 2,5
1577	456262,76	2180949,25	картометрический метод; 2,5
1578	456326,81	2180113,60	картометрический метод; 2,5
1579	456541,06	2180032,76	картометрический метод; 2,5
1580	456513,74	2179021,96	картометрический метод; 2,5
1581	456497,31	2178881,31	картометрический метод; 2,5
1582	456416,09	2177536,16	картометрический метод; 2,5
1583	456802,43	2177667,85	картометрический метод; 2,5
1584	457125,88	2176676,29	картометрический метод; 2,5
1585	456676,92	2176519,13	картометрический метод; 2,5
1586	456654,51	2176401,42	картометрический метод; 2,5
1587	456434,58	2176331,83	картометрический метод; 2,5
1588	456222,71	2176268,65	картометрический метод; 2,5

Обозначение характерных точек границ	Координаты, м		Метод определения координат и средняя квадратичная погрешность положения характерной точки (Mt), м
	X	Y	
1589	456127,98	2176326,96	картометрический метод; 2,5
1590	456094,99	2176315,41	картометрический метод; 2,5
1591	456437,19	2175325,15	картометрический метод; 2,5
1592	456734,30	2174437,15	картометрический метод; 2,5
1593	456680,89	2174419,04	картометрический метод; 2,5
1594	456707,80	2174297,39	картометрический метод; 2,5
1595	456565,70	2174256,50	картометрический метод; 2,5
1596	456565,10	2174172,35	картометрический метод; 2,5
1597	456564,62	2174051,73	картометрический метод; 2,5
1598	456564,60	2173911,20	картометрический метод; 2,5
1599	456564,60	2173907,15	картометрический метод; 2,5
1600	456567,06	2173761,97	картометрический метод; 2,5
1601	456567,81	2173717,80	картометрический метод; 2,5
1602	456569,97	2173590,30	картометрический метод; 2,5
1603	456571,10	2173524,45	картометрический метод; 2,5
1604	456557,34	2173520,56	картометрический метод; 2,5
1605	456510,23	2173507,24	картометрический метод; 2,5
1606	456471,85	2173496,40	картометрический метод; 2,5
1607	456400,75	2173476,31	картометрический метод; 2,5
1608	456374,79	2173468,96	картометрический метод; 2,5
1609	456293,96	2173446,10	картометрический метод; 2,5
1610	456266,40	2173438,30	картометрический метод; 2,5
1611	456267,05	2173413,55	картометрический метод; 2,5
1612	456271,80	2173228,40	картометрический метод; 2,5
1613	456240,51	2173203,05	картометрический метод; 2,5
1614	456224,11	2173189,76	картометрический метод; 2,5
1615	456189,30	2173161,60	картометрический метод; 2,5
1616	456096,30	2173086,31	картометрический метод; 2,5
1617	456051,75	2172960,00	картометрический метод; 2,5
1618	456051,10	2172958,20	картометрический метод; 2,5
1619	455979,80	2172935,45	картометрический метод; 2,5

Обозначение характерных точек границ	Координаты, м		Метод определения координат и средняя квадратичная погрешность положения характерной точки (Mt), м
	X	Y	
1620	455956,40	2172928,05	картометрический метод; 2,5
1621	455834,70	2172889,30	картометрический метод; 2,5
1622	455836,54	2172872,74	картометрический метод; 2,5
1623	455837,15	2172867,23	картометрический метод; 2,5
1624	455838,40	2172855,91	картометрический метод; 2,5
1625	455845,90	2172787,74	картометрический метод; 2,5
1626	455847,71	2172771,36	картометрический метод; 2,5
1627	455855,05	2172704,45	картометрический метод; 2,5
1628	455857,02	2172686,03	картометрический метод; 2,5
1629	455857,62	2172680,40	картометрический метод; 2,5
1630	455859,92	2172659,02	картометрический метод; 2,5
1631	455866,43	2172598,60	картометрический метод; 2,5
1632	455882,55	2172453,25	картометрический метод; 2,5
1633	455899,23	2172336,39	картометрический метод; 2,5
1634	455900,07	2172330,50	картометрический метод; 2,5
1635	455901,00	2172324,10	картометрический метод; 2,5
1636	455901,95	2172317,45	картометрический метод; 2,5
1637	455903,90	2172303,80	картометрический метод; 2,5
1638	455927,00	2172142,10	картометрический метод; 2,5
1639	455928,46	2172131,74	картометрический метод; 2,5
1640	455917,10	2172076,40	картометрический метод; 2,5
1641	455917,05	2172076,05	картометрический метод; 2,5
1642	455915,25	2172067,40	картометрический метод; 2,5
1643	455884,20	2171915,73	картометрический метод; 2,5
1644	455893,05	2171775,10	картометрический метод; 2,5
1645	455893,20	2171772,00	картометрический метод; 2,5
1646	455905,45	2171581,10	картометрический метод; 2,5
1647	455949,70	2171358,90	картометрический метод; 2,5
1648	455963,20	2171311,90	картометрический метод; 2,5
1649	455988,85	2171185,30	картометрический метод; 2,5
1650	456032,05	2171008,20	картометрический метод; 2,5

Обозначение характерных точек границ	Координаты, м		Метод определения координат и средняя квадратичная погрешность положения характерной точки (Mt), м
	X	Y	
1651	456039,50	2170971,75	картометрический метод; 2,5
1652	456058,90	2170876,62	картометрический метод; 2,5
1653	455742,29	2170691,61	картометрический метод; 2,5
1654	455808,59	2170503,57	картометрический метод; 2,5
1655	455810,13	2170499,23	картометрический метод; 2,5
1656	455974,88	2170030,40	картометрический метод; 2,5
1657	456022,49	2169895,05	картометрический метод; 2,5
1658	456030,11	2169873,37	картометрический метод; 2,5
1659	457034,09	2166814,85	картометрический метод; 2,5
1660	457330,20	2166912,60	картометрический метод; 2,5
1661	457619,15	2167007,90	картометрический метод; 2,5
1662	457628,65	2167011,00	картометрический метод; 2,5
1663	457633,45	2167012,60	картометрический метод; 2,5
1664	457755,10	2167056,80	картометрический метод; 2,5
1665	457995,45	2167144,45	картометрический метод; 2,5
1666	458001,11	2167146,52	картометрический метод; 2,5
1667	458008,04	2167149,06	картометрический метод; 2,5
1668	458076,46	2167174,01	картометрический метод; 2,5
1669	458155,45	2166932,00	картометрический метод; 2,5
1670	458156,29	2166929,44	картометрический метод; 2,5
1671	458157,29	2166926,36	картометрический метод; 2,5
1672	458225,34	2166861,54	картометрический метод; 2,5
1673	458247,48	2166840,46	картометрический метод; 2,5
1674	458264,32	2166824,42	картометрический метод; 2,5
1675	458265,63	2166823,17	картометрический метод; 2,5
1676	458269,54	2166816,43	картометрический метод; 2,5
1677	458295,20	2166772,16	картометрический метод; 2,5
1678	458327,51	2166716,43	картометрический метод; 2,5
1679	458334,42	2166704,51	картометрический метод; 2,5
1680	458409,17	2166666,03	картометрический метод; 2,5
1681	458419,53	2166660,70	картометрический метод; 2,5

Обозначение характерных точек границ	Координаты, м		Метод определения координат и средняя квадратичная погрешность положения характерной точки (Mt), м
	X	Y	
1682	458436,07	2166652,19	картометрический метод; 2,5
1683	458439,85	2166650,24	картометрический метод; 2,5
1684	458443,41	2166648,41	картометрический метод; 2,5
1685	458451,37	2166644,31	картометрический метод; 2,5
1686	458463,46	2166622,15	картометрический метод; 2,5
1687	458470,46	2166609,31	картометрический метод; 2,5
1688	458492,64	2166568,64	картометрический метод; 2,5
1689	458454,81	2166537,68	картометрический метод; 2,5
1690	458498,23	2166487,88	картометрический метод; 2,5
1691	458511,21	2166472,99	картометрический метод; 2,5
1692	458518,82	2166464,26	картометрический метод; 2,5
1693	458534,44	2166446,35	картометрический метод; 2,5
1694	458567,15	2166408,83	картометрический метод; 2,5
1695	458571,76	2166403,54	картометрический метод; 2,5
1696	458533,47	2166402,41	картометрический метод; 2,5
1697	458518,32	2166401,96	картометрический метод; 2,5
1698	458516,86	2166385,90	картометрический метод; 2,5
1699	458524,31	2166371,74	картометрический метод; 2,5
1700	458537,72	2166353,85	картометрический метод; 2,5
1701	458540,74	2166350,72	картометрический метод; 2,5
1702	458548,53	2166342,67	картометрический метод; 2,5
1703	458565,30	2166328,14	картометрический метод; 2,5
1704	458579,98	2166318,66	картометрический метод; 2,5
1705	458583,18	2166316,59	картометрический метод; 2,5
1706	458587,24	2166312,42	картометрический метод; 2,5
1707	458597,34	2166302,05	картометрический метод; 2,5
1708	458613,02	2166292,72	картометрический метод; 2,5
1709	458614,86	2166291,62	картометрический метод; 2,5
1710	458616,35	2166282,30	картометрический метод; 2,5
1711	458615,97	2166267,40	картометрический метод; 2,5
1712	458621,90	2166260,35	картометрический метод; 2,5

Обозначение характерных точек границ	Координаты, м		Метод определения координат и средняя квадратичная погрешность положения характерной точки (Mt), м
	X	Y	
1713	458623,80	2166258,08	картометрический метод; 2,5
1714	458652,86	2166243,55	картометрический метод; 2,5
1715	458670,75	2166232,37	картометрический метод; 2,5
1716	458680,81	2166223,80	картометрический метод; 2,5
1717	458686,58	2166211,40	картометрический метод; 2,5
1718	458688,26	2166207,78	картометрический метод; 2,5
1719	458708,39	2166191,75	картометрический метод; 2,5
1720	458726,69	2166175,75	картометрический метод; 2,5
1721	458732,24	2166170,89	картометрический метод; 2,5
1722	458735,59	2166158,96	картометрический метод; 2,5
1723	458737,08	2166142,94	картометрический метод; 2,5
1724	458735,22	2166131,39	картометрический метод; 2,5
1725	458737,08	2166121,33	картометрический метод; 2,5
1726	458735,97	2166103,81	картометрический метод; 2,5
1727	458736,63	2166102,22	картометрический метод; 2,5
1728	458739,03	2166096,45	картометрический метод; 2,5
1729	458739,69	2166094,87	картометрический метод; 2,5
1730	458742,22	2166091,75	картометрический метод; 2,5
1731	458746,03	2166087,05	картометрический метод; 2,5
1732	458756,83	2166079,59	картометрический метод; 2,5
1733	458760,19	2166080,34	картометрический метод; 2,5
1734	458763,91	2166078,48	картометрический метод; 2,5
1735	458767,46	2166072,75	картометрический метод; 2,5
1736	458768,76	2166070,65	картометрический метод; 2,5
1737	458777,24	2166066,83	картометрический метод; 2,5
1738	458783,66	2166063,94	картометрический метод; 2,5
1739	458797,08	2166065,49	картометрический метод; 2,5
1740	458804,53	2166065,43	картометрический метод; 2,5
1741	458807,57	2166061,84	картометрический метод; 2,5
1742	458814,96	2166050,16	картометрический метод; 2,5
1743	458821,30	2166043,82	картометрический метод; 2,5

Обозначение характерных точек границ	Координаты, м		Метод определения координат и средняя квадратичная погрешность положения характерной точки (Mt), м
	X	Y	
1744	458828,43	2166041,64	картометрический метод; 2,5
1745	458834,71	2166039,72	картометрический метод; 2,5
1746	458844,24	2166037,54	картометрический метод; 2,5
1747	458852,60	2166035,62	картометрический метод; 2,5
1748	458875,70	2166032,27	картометрический метод; 2,5
1749	458880,03	2166032,12	картометрический метод; 2,5
1750	458882,21	2166032,05	картометрический метод; 2,5
1751	458886,50	2166031,90	картометрический метод; 2,5
1752	458895,12	2166033,06	картометрический метод; 2,5
1753	458900,29	2166033,76	картометрический метод; 2,5
1754	458919,52	2166035,11	картометрический метод; 2,5
1755	458955,67	2166023,60	картометрический метод; 2,5
1756	458961,39	2166021,78	картометрический метод; 2,5
1757	458963,18	2166021,65	картометрический метод; 2,5
1758	458999,45	2166018,93	картометрический метод; 2,5
1759	459028,00	2166023,69	картометрический метод; 2,5
1760	459044,18	2166027,49	картометрический метод; 2,5
1761	459057,50	2166024,64	картометрический метод; 2,5
1762	459072,72	2166008,46	картометрический метод; 2,5
1763	459086,83	2165990,03	картометрический метод; 2,5
1764	459091,01	2165984,57	картометрический метод; 2,5
1765	459089,53	2165984,17	картометрический метод; 2,5
1766	458942,75	2165944,33	картометрический метод; 2,5
1767	458886,37	2165929,16	картометрический метод; 2,5
1768	458769,47	2165897,71	картометрический метод; 2,5
1769	458758,70	2165914,75	картометрический метод; 2,5
1770	458727,24	2165964,56	картометрический метод; 2,5
1771	458576,25	2166172,79	картометрический метод; 2,5
1772	458568,99	2166182,58	картометрический метод; 2,5
1773	458481,15	2166301,08	картометрический метод; 2,5
1774	458277,72	2166576,93	картометрический метод; 2,5

Обозначение характерных точек границ	Координаты, м		Метод определения координат и средняя квадратичная погрешность положения характерной точки (Mt), м
	X	Y	
1775	458048,44	2166564,76	картометрический метод; 2,5
1776	458045,10	2166553,26	картометрический метод; 2,5
1777	458027,16	2166485,57	картометрический метод; 2,5
1778	458017,05	2166447,43	картометрический метод; 2,5
1779	458012,68	2166436,60	картометрический метод; 2,5
1780	457943,55	2166265,11	картометрический метод; 2,5
1781	457956,56	2166211,36	картометрический метод; 2,5
1782	457959,44	2166199,46	картометрический метод; 2,5
1783	457985,11	2166093,48	картометрический метод; 2,5
1784	458007,00	2166003,08	картометрический метод; 2,5
1785	458011,26	2165985,49	картометрический метод; 2,5
1786	458036,82	2165879,96	картометрический метод; 2,5
1787	458147,81	2165421,98	картометрический метод; 2,5
1788	458150,02	2165412,96	картометрический метод; 2,5
1789	458210,22	2165166,91	картометрический метод; 2,5
1790	458213,55	2165153,30	картометрический метод; 2,5
1791	458213,87	2165151,97	картометрический метод; 2,5
1792	458214,44	2165144,63	картометрический метод; 2,5
1793	458260,91	2164550,42	картометрический метод; 2,5
1794	458261,89	2164537,83	картометрический метод; 2,5
1795	458263,74	2164514,20	картометрический метод; 2,5
1796	458264,05	2164510,19	картометрический метод; 2,5
1797	458265,07	2164497,13	картометрический метод; 2,5
1798	458265,57	2164490,78	картометрический метод; 2,5
1799	458274,85	2164372,02	картометрический метод; 2,5
1800	458274,98	2164370,39	картометрический метод; 2,5
1801	458274,54	2164368,95	картометрический метод; 2,5
1802	458267,80	2164346,91	картометрический метод; 2,5
1803	458170,81	2164029,86	картометрический метод; 2,5
1804	458148,02	2163955,38	картометрический метод; 2,5
1805	458145,17	2163946,13	картометрический метод; 2,5

Обозначение характерных точек границ	Координаты, м		Метод определения координат и средняя квадратичная погрешность положения характерной точки (Mt), м
	X	Y	
1806	458097,98	2163792,77	картометрический метод; 2,5
1807	458094,68	2163782,67	картометрический метод; 2,5
1808	458092,08	2163774,69	картометрический метод; 2,5
1809	458089,24	2163765,99	картометрический метод; 2,5
1810	458073,52	2163717,83	картометрический метод; 2,5
1811	458030,87	2163587,13	картометрический метод; 2,5
1812	458029,93	2163584,26	картометрический метод; 2,5
1813	458022,99	2163563,00	картометрический метод; 2,5
1814	457997,90	2163480,98	картометрический метод; 2,5
1815	457964,45	2163398,88	картометрический метод; 2,5
1816	457919,14	2163248,61	картометрический метод; 2,5
1817	457913,05	2163228,40	картометрический метод; 2,5
1818	457896,70	2163174,18	картометрический метод; 2,5
1819	457797,75	2163018,58	картометрический метод; 2,5
1820	457790,10	2163006,54	картометрический метод; 2,5
1821	457756,34	2162953,45	картометрический метод; 2,5
1822	457741,50	2162930,11	картометрический метод; 2,5
1823	457741,50	2162860,46	картометрический метод; 2,5
1824	457741,50	2162842,45	картометрический метод; 2,5
1825	457749,35	2162830,22	картометрический метод; 2,5
1826	457782,91	2162777,91	картометрический метод; 2,5
1827	457788,85	2162768,64	картометрический метод; 2,5
1828	457862,33	2162654,09	картометрический метод; 2,5
1829	457960,65	2162477,58	картометрический метод; 2,5
1830	458023,39	2162244,20	картометрический метод; 2,5
1831	458130,06	2162315,95	картометрический метод; 2,5
1832	458174,06	2162325,29	картометрический метод; 2,5
1833	458202,65	2162331,36	картометрический метод; 2,5
1834	458252,31	2162341,90	картометрический метод; 2,5
1835	458266,02	2162351,78	картометрический метод; 2,5
1836	458270,49	2162355,00	картометрический метод; 2,5

Обозначение характерных точек границ	Координаты, м		Метод определения координат и средняя квадратичная погрешность положения характерной точки (Mt), м
	X	Y	
1837	458373,35	2162428,90	картометрический метод; 2,5
1838	458455,28	2162438,62	картометрический метод; 2,5
1839	458633,16	2162459,75	картометрический метод; 2,5
1840	458646,00	2162464,26	картометрический метод; 2,5
1841	458966,36	2162577,20	картометрический метод; 2,5
1842	458980,54	2162580,82	картометрический метод; 2,5
1843	459097,66	2162610,76	картометрический метод; 2,5
1844	459117,13	2162620,51	картометрический метод; 2,5
1845	459127,40	2162625,65	картометрический метод; 2,5
1846	459191,78	2162657,90	картометрический метод; 2,5
1847	459426,31	2162787,34	картометрический метод; 2,5
1848	459540,89	2162843,53	картометрический метод; 2,5
1849	459688,80	2162913,90	картометрический метод; 2,5
1850	459690,73	2162914,81	картометрический метод; 2,5
1851	459777,55	2163139,85	картометрический метод; 2,5
1852	459809,61	2163258,17	картометрический метод; 2,5
1853	459821,39	2163301,66	картометрический метод; 2,5
1854	459827,12	2163322,80	картометрический метод; 2,5
1855	459812,28	2163369,26	картометрический метод; 2,5
1856	459758,88	2163511,86	картометрический метод; 2,5
1857	459757,38	2163515,86	картометрический метод; 2,5
1858	459755,89	2163519,86	картометрический метод; 2,5
1859	459747,70	2163541,77	картометрический метод; 2,5
1860	459710,60	2163641,04	картометрический метод; 2,5
1861	459683,85	2163712,61	картометрический метод; 2,5
1862	459614,39	2163906,49	картометрический метод; 2,5
1863	459613,09	2163910,14	картометрический метод; 2,5
1864	459514,23	2164188,19	картометрический метод; 2,5
1865	459445,41	2164391,92	картометрический метод; 2,5
1866	459427,62	2164540,36	картометрический метод; 2,5
1867	459379,10	2165025,70	картометрический метод; 2,5

Обозначение характерных точек границ	Координаты, м		Метод определения координат и средняя квадратичная погрешность положения характерной точки (Mt), м
	X	Y	
1868	459497,89	2165023,40	картометрический метод; 2,5
1869	459621,10	2165021,76	картометрический метод; 2,5
1870	459649,18	2165021,38	картометрический метод; 2,5
1871	459686,14	2165020,88	картометрический метод; 2,5
1872	459688,28	2165020,86	картометрический метод; 2,5
1873	459690,35	2165020,84	картометрический метод; 2,5
1874	459782,34	2165019,60	картометрический метод; 2,5
1875	459873,04	2165018,43	картометрический метод; 2,5
1876	459891,44	2165035,69	картометрический метод; 2,5
1877	459907,22	2165035,69	картометрический метод; 2,5
1878	459939,99	2165033,81	картометрический метод; 2,5
1879	459958,80	2165026,30	картометрический метод; 2,5
1880	459979,44	2164996,89	картометрический метод; 2,5
1881	459986,11	2164993,76	картометрический метод; 2,5
1882	459989,83	2164993,76	картометрический метод; 2,5
1883	459990,36	2164993,76	картометрический метод; 2,5
1884	459990,91	2164995,24	картометрический метод; 2,5
1885	459995,21	2165006,90	картометрический метод; 2,5
1886	460000,87	2165046,12	картометрический метод; 2,5
1887	460001,89	2165053,22	картометрический метод; 2,5
1888	460007,96	2165061,35	картометрический метод; 2,5
1889	460024,13	2165066,91	картометрический метод; 2,5
1890	460029,81	2165068,86	картометрический метод; 2,5
1891	460052,09	2165068,42	картометрический метод; 2,5
1892	460061,36	2165068,24	картометрический метод; 2,5
1893	460097,98	2165058,42	картометрический метод; 2,5
1894	460107,23	2165054,04	картометрический метод; 2,5
1895	460114,72	2165053,01	картометрический метод; 2,5
1896	460131,22	2165068,22	картометрический метод; 2,5
1897	460143,97	2165071,57	картометрический метод; 2,5
1898	460156,47	2165072,34	картометрический метод; 2,5

Обозначение характерных точек границ	Координаты, м		Метод определения координат и средняя квадратичная погрешность положения характерной точки (Mt), м
	X	Y	
1899	460164,72	2165069,25	картометрический метод; 2,5
1900	460171,97	2165063,32	картометрический метод; 2,5
1901	460172,84	2165057,39	картометрический метод; 2,5
1902	460173,72	2165051,46	картометрический метод; 2,5
1903	460168,97	2165034,71	картометрический метод; 2,5
1904	460156,22	2165024,65	картометрический метод; 2,5
1905	460143,22	2165019,24	картометрический метод; 2,5
1906	460133,97	2165021,05	картометрический метод; 2,5
1907	460122,47	2165024,65	картометрический метод; 2,5
1908	460117,22	2165023,11	картометрический метод; 2,5
1909	460114,72	2164977,04	картометрический метод; 2,5
1910	460107,58	2164959,87	картометрический метод; 2,5
1911	460112,34	2164958,64	картометрический метод; 2,5
1912	460149,20	2164966,00	картометрический метод; 2,5
1913	460168,23	2164964,78	картометрический метод; 2,5
1914	460240,77	2164927,98	картометрический метод; 2,5
1915	460256,23	2164930,44	картометрический метод; 2,5
1916	460266,93	2164944,77	картометрический метод; 2,5
1917	460276,69	2164961,83	картометрический метод; 2,5
1918	460279,92	2164967,65	картометрический метод; 2,5
1919	460282,40	2164972,13	картометрический метод; 2,5
1920	460299,04	2164990,53	картометрический метод; 2,5
1921	460329,96	2165027,32	картометрический метод; 2,5
1922	460344,24	2165059,21	картометрический метод; 2,5
1923	460366,83	2165093,55	картометрический метод; 2,5
1924	460379,92	2165143,83	картометрический метод; 2,5
1925	460384,68	2165167,13	картометрический метод; 2,5
1926	460379,92	2165200,24	картометрический метод; 2,5
1927	460366,84	2165238,26	картометрический метод; 2,5
1928	460360,89	2165265,24	картометрический метод; 2,5
1929	460372,78	2165284,86	картометрический метод; 2,5

Обозначение характерных точек границ	Координаты, м		Метод определения координат и средняя квадратичная погрешность положения характерной точки (Mt), м
	X	Y	
1930	460404,89	2165314,30	картометрический метод; 2,5
1931	460429,87	2165326,56	картометрический метод; 2,5
1932	460440,57	2165342,50	картометрический метод; 2,5
1933	460437,00	2165352,31	картометрический метод; 2,5
1934	460429,87	2165355,99	картометрический метод; 2,5
1935	460415,60	2165365,80	картометрический метод; 2,5
1936	460389,43	2165380,52	картометрический метод; 2,5
1937	460371,59	2165395,24	картометрический метод; 2,5
1938	460358,51	2165425,90	картометрический метод; 2,5
1939	460357,32	2165467,59	картометрический метод; 2,5
1940	460353,76	2165526,46	картометрический метод; 2,5
1941	460329,97	2165574,30	картометрический метод; 2,5
1942	460297,86	2165609,86	картометрический метод; 2,5
1943	460275,27	2165627,03	картометрический метод; 2,5
1944	460250,30	2165631,94	картометрический метод; 2,5
1945	460220,56	2165639,30	картометрический метод; 2,5
1946	460206,29	2165652,79	картометрический метод; 2,5
1947	460213,43	2165688,35	картометрический метод; 2,5
1948	460231,27	2165719,01	картометрический метод; 2,5
1949	460256,24	2165733,73	картометрический метод; 2,5
1950	460282,40	2165736,18	картометрический метод; 2,5
1951	460319,27	2165733,73	картометрический метод; 2,5
1952	460339,49	2165737,41	картометрический метод; 2,5
1953	460362,08	2165754,58	картометрический метод; 2,5
1954	460379,92	2165793,82	картометрический метод; 2,5
1955	460382,30	2165835,52	картометрический метод; 2,5
1956	460365,65	2165912,78	картометрический метод; 2,5
1957	460351,38	2165960,61	картометрический метод; 2,5
1958	460353,76	2165986,37	картометрический метод; 2,5
1959	460369,22	2166015,80	картометрический метод; 2,5
1960	460379,92	2166044,01	картометрический метод; 2,5

Обозначение характерных точек границ	Координаты, м		Метод определения координат и средняя квадратичная погрешность положения характерной точки (Mt), м
	X	Y	
1961	460378,73	2166064,86	картометрический метод; 2,5
1962	460382,30	2166097,97	картометрический метод; 2,5
1963	460393,00	2166124,95	картометрический метод; 2,5
1964	460412,03	2166198,53	картометрический метод; 2,5
1965	460426,35	2166234,88	картометрический метод; 2,5
1966	460442,95	2166277,02	картометрический метод; 2,5
1967	460464,44	2166317,86	картометрический метод; 2,5
1968	460466,96	2166321,29	картометрический метод; 2,5
1969	460492,89	2166345,70	картометрический метод; 2,5
1970	460502,84	2166351,93	картометрический метод; 2,5
1971	460531,41	2166351,56	картометрический метод; 2,5
1972	460538,47	2166350,52	картометрический метод; 2,5
1973	460578,91	2166344,56	картометрический метод; 2,5
1974	460583,61	2166343,89	картометрический метод; 2,5
1975	460630,84	2166337,12	картометрический метод; 2,5
1976	460652,25	2166338,34	картометрический метод; 2,5
1977	460684,36	2166350,61	картометрический метод; 2,5
1978	460708,14	2166369,00	картометрический метод; 2,5
1979	460745,01	2166405,79	картометрический метод; 2,5
1980	460777,12	2166467,11	картометрический метод; 2,5
1981	460803,28	2166505,13	картометрический метод; 2,5
1982	460821,12	2166539,47	картометрический метод; 2,5
1983	460824,69	2166572,58	картометрический метод; 2,5
1984	460815,17	2166599,57	картометрический метод; 2,5
1985	460793,99	2166628,13	картометрический метод; 2,5
1986	460755,60	2166641,32	картометрический метод; 2,5
1987	460716,15	2166664,41	картометрический метод; 2,5
1988	460671,37	2166686,41	картометрический метод; 2,5
1989	460646,90	2166710,41	картометрический метод; 2,5
1990	460643,03	2166717,28	картометрический метод; 2,5
1991	460652,30	2166723,45	картометрический метод; 2,5

Обозначение характерных точек границ	Координаты, м		Метод определения координат и средняя квадратичная погрешность положения характерной точки (Mt), м
	X	Y	
1992	460674,31	2166738,41	картометрический метод; 2,5
1993	462121,54	2166789,42	картометрический метод; 2,5
1994	462062,69	2167172,87	картометрический метод; 2,5
1995	462024,66	2167491,06	картометрический метод; 2,5
1996	461983,45	2167709,90	картометрический метод; 2,5
1997	461967,65	2167797,81	картометрический метод; 2,5
1998	461955,08	2167931,28	картометрический метод; 2,5
1999	461906,09	2169083,46	картометрический метод; 2,5
2000	459697,96	2169026,75	картометрический метод; 2,5
2001	459699,23	2169030,86	картометрический метод; 2,5
2002	459729,72	2169129,64	картометрический метод; 2,5
2003	459774,31	2169294,21	картометрический метод; 2,5
2004	459825,47	2169467,00	картометрический метод; 2,5
2005	459870,06	2169530,40	картометрический метод; 2,5
2006	459868,96	2169633,87	картометрический метод; 2,5
2007	459868,88	2169641,76	картометрический метод; 2,5
2008	459868,80	2169649,17	картометрический метод; 2,5
2009	459867,72	2169780,15	картометрический метод; 2,5
2010	459855,52	2169924,37	картометрический метод; 2,5
2011	459853,43	2169972,79	картометрический метод; 2,5
2012	459851,68	2170013,39	картометрический метод; 2,5
2013	459849,50	2170063,89	картометрический метод; 2,5
2014	460382,91	2170094,18	картометрический метод; 2,5
2015	460269,97	2172083,27	картометрический метод; 2,5
2016	461222,39	2172176,99	картометрический метод; 2,5
2017	461323,41	2171166,28	картометрический метод; 2,5
2018	462328,90	2171249,82	картометрический метод; 2,5
2019	462309,14	2171903,80	картометрический метод; 2,5
2020	462178,29	2172074,62	картометрический метод; 2,5
2021	462143,04	2172277,83	картометрический метод; 2,5
2022	461832,50	2172882,03	картометрический метод; 2,5

Обозначение характерных точек границ	Координаты, м		Метод определения координат и средняя квадратичная погрешность положения характерной точки (Mt), м
	X	Y	
2023	461823,91	2173131,36	картометрический метод; 2,5
2024	461884,06	2173277,51	картометрический метод; 2,5
2025	462141,85	2173333,39	картометрический метод; 2,5
2026	461905,89	2175791,07	картометрический метод; 2,5
2027	460500,88	2175675,16	картометрический метод; 2,5
2028	460440,94	2176401,80	картометрический метод; 2,5
2029	460271,19	2177904,11	картометрический метод; 2,5
2030	460249,22	2178324,59	картометрический метод; 2,5
2031	460449,22	2178304,22	картометрический метод; 2,5
2032	460841,99	2177957,87	картометрический метод; 2,5
2033	461055,61	2177584,56	картометрический метод; 2,5
2034	461106,73	2177294,74	картометрический метод; 2,5
2035	461683,67	2177342,84	картометрический метод; 2,5
2036	461626,43	2178078,95	картометрический метод; 2,5
2037	461097,19	2178062,25	картометрический метод; 2,5
2038	461072,99	2178828,85	картометрический метод; 2,5
2039	461117,54	2179134,34	картометрический метод; 2,5
2040	461249,55	2179353,10	картометрический метод; 2,5
2041	461352,70	2179377,87	картометрический метод; 2,5
2042	462190,19	2179299,44	картометрический метод; 2,5
2043	462219,07	2179844,30	картометрический метод; 2,5
2044	462272,70	2180323,12	картометрический метод; 2,5
2045	462098,80	2180342,60	картометрический метод; 2,5
2046	461983,91	2180492,36	картометрический метод; 2,5
2047	461931,07	2180547,33	картометрический метод; 2,5
2048	461861,14	2180684,76	картометрический метод; 2,5
2049	461743,72	2180709,84	картометрический метод; 2,5
2050	461631,22	2180653,56	картометрический метод; 2,5
2051	461523,84	2180561,47	картометрический метод; 2,5
2052	461365,32	2180551,24	картометрический метод; 2,5
2053	461155,67	2180622,86	картометрический метод; 2,5

Обозначение характерных точек границ	Координаты, м		Метод определения координат и средняя квадратичная погрешность положения характерной точки (Mt), м
	X	Y	
2054	461027,83	2180571,70	картометрический метод; 2,5
2055	460884,65	2180443,80	картометрический метод; 2,5
2056	460807,95	2180326,13	картометрический метод; 2,5
2057	460634,09	2180269,85	картометрический метод; 2,5
2058	460450,01	2180203,34	картометрический метод; 2,5
2059	460393,76	2180085,67	картометрический метод; 2,5
2060	460327,28	2179957,77	картометрический метод; 2,5
2061	459282,08	2180007,74	картометрический метод; 2,5
2062	459217,83	2178947,20	картометрический метод; 2,5
2063	458478,38	2178975,38	картометрический метод; 2,5
2064	458455,57	2178965,83	картометрический метод; 2,5
2065	458437,22	2178978,74	картометрический метод; 2,5
2066	458420,38	2178978,74	картометрический метод; 2,5
2067	458395,53	2178971,53	картометрический метод; 2,5
2068	458375,48	2178957,10	картометрический метод; 2,5
2069	458356,24	2178939,46	картометрический метод; 2,5
2070	458337,80	2178925,83	картометрический метод; 2,5
2071	458323,37	2178921,02	картометрический метод; 2,5
2072	458318,47	2178926,41	картометрический метод; 2,5
2073	458315,35	2178929,84	картометрический метод; 2,5
2074	458311,34	2178942,66	картометрический метод; 2,5
2075	458307,33	2178959,50	картометрический метод; 2,5
2076	458311,34	2178977,14	картометрический метод; 2,5
2077	458331,38	2178988,36	картометрический метод; 2,5
2078	458345,82	2178995,58	картометрический метод; 2,5
2079	458353,03	2179006,00	картометрический метод; 2,5
2080	458353,63	2179018,83	картометрический метод; 2,5
2081	458359,28	2179027,93	картометрический метод; 2,5
2082	458353,15	2179030,20	картометрический метод; 2,5
2083	458324,87	2179039,51	картометрический метод; 2,5
2084	458309,72	2179047,36	картометрический метод; 2,5

Обозначение характерных точек границ	Координаты, м		Метод определения координат и средняя квадратичная погрешность положения характерной точки (Mt), м
	X	Y	
2085	458298,96	2179058,85	картометрический метод; 2,5
2086	458278,34	2179071,62	картометрический метод; 2,5
2087	458263,56	2179078,20	картометрический метод; 2,5
2088	458261,55	2179085,13	картометрический метод; 2,5
2089	458269,03	2179094,43	картометрический метод; 2,5
2090	458280,72	2179101,19	картометрический метод; 2,5
2091	458292,39	2179103,74	картометрический метод; 2,5
2092	458309,36	2179117,79	картометрический метод; 2,5
2093	458329,98	2179154,47	картометрический метод; 2,5
2094	458337,64	2179182,57	картометрический метод; 2,5
2095	458337,46	2179219,06	картометрический метод; 2,5
2096	458334,00	2179248,26	картометрический метод; 2,5
2097	458320,86	2179276,53	картометрический метод; 2,5
2098	458309,36	2179292,96	картометрический метод; 2,5
2099	458280,90	2179307,56	картометрический метод; 2,5
2100	458234,73	2179322,89	картометрический метод; 2,5
2101	458207,00	2179336,57	картометрический метод; 2,5
2102	458198,06	2179343,50	картометрический метод; 2,5
2103	458196,23	2179349,52	картометрический метод; 2,5
2104	458198,81	2179357,73	картометрический метод; 2,5
2105	458178,42	2179357,88	картометрический метод; 2,5
2106	458161,21	2179357,88	картометрический метод; 2,5
2107	458161,35	2179365,28	картометрический метод; 2,5
2108	458158,00	2179399,63	картометрический метод; 2,5
2109	458149,61	2179422,26	картометрический метод; 2,5
2110	458144,63	2179433,55	картометрический метод; 2,5
2111	458138,59	2179452,13	картометрический метод; 2,5
2112	458133,55	2179480,61	картометрический метод; 2,5
2113	458129,51	2179492,64	картометрический метод; 2,5
2114	458123,40	2179498,61	картометрический метод; 2,5
2115	458116,68	2179496,26	картометрический метод; 2,5

Обозначение характерных точек границ	Координаты, м		Метод определения координат и средняя квадратичная погрешность положения характерной точки (Mt), м
	X	Y	
2116	458115,00	2179485,37	картометрический метод; 2,5
2117	458115,66	2179466,64	картометрический метод; 2,5
2118	458118,15	2179449,00	картометрический метод; 2,5
2119	458111,20	2179445,00	картометрический метод; 2,5
2120	458105,74	2179449,11	картометрический метод; 2,5
2121	458098,29	2179478,61	картометрический метод; 2,5
2122	458087,27	2179508,11	картометрический метод; 2,5
2123	458078,18	2179529,60	картометрический метод; 2,5
2124	458074,03	2179540,91	картометрический метод; 2,5
2125	458072,38	2179547,79	картометрический метод; 2,5
2126	458076,79	2179562,95	картометрический метод; 2,5
2127	458084,52	2179582,26	картометрический метод; 2,5
2128	458090,30	2179601,82	картометрический метод; 2,5
2129	458092,50	2179611,19	картометрический метод; 2,5
2130	458094,35	2179622,13	картометрический метод; 2,5
2131	458096,56	2179635,37	картометрический метод; 2,5
2132	458097,73	2179642,35	картометрический метод; 2,5
2133	458098,84	2179653,10	картометрический метод; 2,5
2134	458097,18	2179667,43	картометрический метод; 2,5
2135	458092,61	2179671,36	картометрический метод; 2,5
2136	458085,66	2179675,02	картометрический метод; 2,5
2137	458074,85	2179686,73	картометрический метод; 2,5
2138	458066,32	2179697,48	картометрический метод; 2,5
2139	458060,25	2179701,05	картометрический метод; 2,5
2140	458050,60	2179706,01	картометрический метод; 2,5
2141	458046,47	2179709,06	картометрический метод; 2,5
2142	458043,44	2179715,12	картометрический метод; 2,5
2143	458043,16	2179720,90	картометрический метод; 2,5
2144	458046,47	2179728,34	картометрический метод; 2,5
2145	458054,73	2179741,58	картометрический метод; 2,5
2146	458056,11	2179743,24	картометрический метод; 2,5

Обозначение характерных точек границ	Координаты, м		Метод определения координат и средняя квадратичная погрешность положения характерной точки (Mt), м
	X	Y	
2147	458064,66	2179742,41	картометрический метод; 2,5
2148	458073,20	2179742,41	картометрический метод; 2,5
2149	458086,16	2179744,61	картометрический метод; 2,5
2150	458099,11	2179747,92	картометрический метод; 2,5
2151	458107,39	2179750,94	картометрический метод; 2,5
2152	458114,28	2179751,78	картометрический метод; 2,5
2153	458119,78	2179750,40	картометрический метод; 2,5
2154	458127,50	2179746,81	картометрический метод; 2,5
2155	458133,57	2179744,34	картометрический метод; 2,5
2156	458137,98	2179745,17	картометрический метод; 2,5
2157	458141,29	2179748,75	картометрический метод; 2,5
2158	458142,31	2179750,94	картометрический метод; 2,5
2159	458142,29	2179759,96	картометрический метод; 2,5
2160	458140,46	2179764,19	картометрический метод; 2,5
2161	458137,98	2179768,32	картометрический метод; 2,5
2162	458133,30	2179771,34	картометрический метод; 2,5
2163	458123,37	2179772,46	картометрический метод; 2,5
2164	458119,23	2179773,27	картометрический метод; 2,5
2165	458114,83	2179776,86	картометрический метод; 2,5
2166	458114,28	2179781,28	картометрический метод; 2,5
2167	458115,11	2179786,51	картометрический метод; 2,5
2168	458117,03	2179789,81	картометрический метод; 2,5
2169	458121,99	2179789,81	картометрический метод; 2,5
2170	458129,72	2179789,55	картометрический метод; 2,5
2171	458134,13	2179790,36	картометрический метод; 2,5
2172	458137,71	2179792,57	картометрический метод; 2,5
2173	458142,39	2179796,99	картометрический метод; 2,5
2174	458145,42	2179802,22	картометрический метод; 2,5
2175	458145,14	2179810,50	картометрический метод; 2,5
2176	458143,49	2179818,48	картометрический метод; 2,5
2177	458141,56	2179826,47	картометрический метод; 2,5

Обозначение характерных точек границ	Координаты, м		Метод определения координат и средняя квадратичная погрешность положения характерной точки (Mt), м
	X	Y	
2178	458140,74	2179830,34	картометрический метод; 2,5
2179	458138,26	2179834,19	картометрический метод; 2,5
2180	458136,06	2179834,19	картометрический метод; 2,5
2181	458134,40	2179830,34	картометрический метод; 2,5
2182	458133,57	2179820,97	картометрический метод; 2,5
2183	458130,27	2179822,07	картометрический метод; 2,5
2184	458121,71	2179828,14	картометрический метод; 2,5
2185	458115,11	2179835,29	картометрический метод; 2,5
2186	458109,32	2179841,37	картометрический метод; 2,5
2187	458107,94	2179846,61	картометрический метод; 2,5
2188	458108,77	2179849,91	картометрический метод; 2,5
2189	458112,35	2179852,95	картометрический метод; 2,5
2190	458129,72	2179853,21	картометрический метод; 2,5
2191	458142,11	2179852,67	картометрический метод; 2,5
2192	458146,24	2179853,50	картометрический метод; 2,5
2193	458150,67	2179855,70	картометрический метод; 2,5
2194	458157,56	2179862,03	картометрический метод; 2,5
2195	458162,52	2179868,66	картометрический метод; 2,5
2196	458167,19	2179877,20	картометрический метод; 2,5
2197	458171,05	2179879,12	картометрический метод; 2,5
2198	458176,28	2179879,68	картометрический метод; 2,5
2199	458181,53	2179879,13	картометрический метод; 2,5
2200	458186,77	2179877,75	картометрический метод; 2,5
2201	458192,55	2179875,54	картометрический метод; 2,5
2202	458197,51	2179876,37	картометрический метод; 2,5
2203	458203,29	2179879,41	картометрический метод; 2,5
2204	458210,20	2179885,19	картометрический метод; 2,5
2205	458214,88	2179892,92	картометрический метод; 2,5
2206	458216,53	2179901,45	картометрический метод; 2,5
2207	458215,70	2179907,79	картометрический метод; 2,5
2208	458209,09	2179917,73	картометрический метод; 2,5

Обозначение характерных точек границ	Координаты, м		Метод определения координат и средняя квадратичная погрешность положения характерной точки (Mt), м
	X	Y	
2209	458205,79	2179919,37	картометрический метод; 2,5
2210	458203,86	2179917,73	картометрический метод; 2,5
2211	458202,48	2179914,41	картометрический метод; 2,5
2212	458199,99	2179913,86	картометрический метод; 2,5
2213	458195,85	2179916,07	картометрический метод; 2,5
2214	458190,35	2179921,03	картометрический метод; 2,5
2215	458182,08	2179928,74	картометрический метод; 2,5
2216	458174,80	2179933,33	картометрический метод; 2,5
2217	458209,45	2179954,51	картометрический метод; 2,5
2218	458253,76	2179979,17	картометрический метод; 2,5
2219	458275,03	2179991,00	картометрический метод; 2,5
2220	458270,84	2179998,18	картометрический метод; 2,5
2221	458229,35	2180026,77	картометрический метод; 2,5
2222	458203,31	2180055,46	картометрический метод; 2,5
2223	458203,18	2180065,51	картометрический метод; 2,5
2224	458225,29	2180080,31	картометрический метод; 2,5
2225	458226,08	2180088,76	картометрический метод; 2,5
2226	458210,97	2180100,60	картометрический метод; 2,5
2227	458214,65	2180108,78	картометрический метод; 2,5
2228	458264,83	2180106,43	картометрический метод; 2,5
2229	458304,67	2180068,88	картометрический метод; 2,5
2230	458312,48	2180065,80	картометрический метод; 2,5
2231	458305,27	2180104,79	картометрический метод; 2,5
2232	458308,52	2180111,53	картометрический метод; 2,5
2233	458340,56	2180134,28	картометрический метод; 2,5
2234	458368,31	2180163,12	картометрический метод; 2,5
2235	458399,08	2180178,58	картометрический метод; 2,5
2236	458418,00	2180182,17	картометрический метод; 2,5
2237	458436,85	2180190,23	картометрический метод; 2,5
2238	458440,28	2180207,05	картометрический метод; 2,5
2239	458422,33	2180210,54	картометрический метод; 2,5

Обозначение характерных точек границ	Координаты, м		Метод определения координат и средняя квадратичная погрешность положения характерной точки (Mt), м
	X	Y	
2240	458392,05	2180202,21	картометрический метод; 2,5
2241	458371,26	2180175,48	картометрический метод; 2,5
2242	458337,71	2180213,42	картометрический метод; 2,5
2243	458298,27	2180198,36	картометрический метод; 2,5
2244	458264,90	2180223,07	картометрический метод; 2,5
2245	458204,15	2180219,64	картометрический метод; 2,5
2246	458190,81	2180228,73	картометрический метод; 2,5
2247	458168,24	2180236,37	картометрический метод; 2,5
2248	458153,89	2180222,96	картометрический метод; 2,5
2249	458151,58	2180197,79	картометрический метод; 2,5
2250	458138,58	2180181,75	картометрический метод; 2,5
2251	458129,38	2180177,66	картометрический метод; 2,5
2252	458109,19	2180205,18	картометрический метод; 2,5
2253	458103,91	2180205,11	картометрический метод; 2,5
2254	458102,73	2180194,51	картометрический метод; 2,5
2255	458111,47	2180158,24	картометрический метод; 2,5
2256	458099,70	2180148,83	картометрический метод; 2,5
2257	458072,83	2180132,61	картометрический метод; 2,5
2258	458045,45	2180128,95	картометрический метод; 2,5
2259	458037,21	2180152,65	картометрический метод; 2,5
2260	458034,12	2180176,25	картометрический метод; 2,5
2261	458043,32	2180189,78	картометрический метод; 2,5
2262	458081,42	2180206,15	картометрический метод; 2,5
2263	458099,13	2180265,91	картометрический метод; 2,5
2264	458106,89	2180277,92	картометрический метод; 2,5
2265	458129,13	2180295,40	картометрический метод; 2,5
2266	458138,13	2180314,04	картометрический метод; 2,5
2267	458128,79	2180320,54	картометрический метод; 2,5
2268	458107,72	2180314,97	картометрический метод; 2,5
2269	458085,15	2180322,62	картометрический метод; 2,5
2270	458086,58	2180314,70	картометрический метод; 2,5

Обозначение характерных точек границ	Координаты, м		Метод определения координат и средняя квадратичная погрешность положения характерной точки (Mt), м
	X	Y	
2271	458101,36	2180296,37	картометрический метод; 2,5
2272	458081,95	2180265,69	картометрический метод; 2,5
2273	458076,00	2180216,66	картометрический метод; 2,5
2274	458050,96	2180211,05	картометрический метод; 2,5
2275	458028,38	2180261,93	картометрический метод; 2,5
2276	458026,15	2180287,46	картометрический метод; 2,5
2277	458003,39	2180309,66	картометрический метод; 2,5
2278	457980,42	2180338,20	картометрический метод; 2,5
2279	458021,89	2180378,49	картометрический метод; 2,5
2280	458031,53	2180394,39	картометрический метод; 2,5
2281	458070,35	2180411,97	картометрический метод; 2,5
2282	458086,30	2180433,77	картометрический метод; 2,5
2283	458104,59	2180449,88	картометрический метод; 2,5
2284	458113,39	2180457,54	картометрический метод; 2,5
2285	458131,98	2180465,99	картометрический метод; 2,5
2286	458154,68	2180484,27	картометрический метод; 2,5
2287	458166,34	2180497,98	картометрический метод; 2,5
2288	458171,39	2180512,83	картометрический метод; 2,5
2289	458171,73	2180536,82	картометрический метод; 2,5
2290	458163,88	2180561,78	картометрический метод; 2,5
2291	458163,55	2180586,92	картометрический метод; 2,5
2292	458173,98	2180597,64	картометрический метод; 2,5
2293	458185,48	2180626,89	картометрический метод; 2,5
2294	458171,66	2180671,70	картометрический метод; 2,5
2295	458168,79	2180688,86	картометрический метод; 2,5
2296	458193,43	2180723,57	картометрический метод; 2,5
2297	458199,51	2180763,34	картометрический метод; 2,5
2298	458208,42	2180788,60	картометрический метод; 2,5
2299	458228,06	2180802,08	картометрический метод; 2,5
2300	458262,40	2180803,85	картометрический метод; 2,5
2301	458300,81	2180797,73	картометрический метод; 2,5

Обозначение характерных точек границ	Координаты, м		Метод определения координат и средняя квадратичная погрешность положения характерной точки (Mt), м
	X	Y	
2302	458307,22	2180812,36	картометрический метод; 2,5
2303	458298,80	2180849,30	картометрический метод; 2,5
2304	458290,32	2180890,20	картометрический метод; 2,5
2305	458305,95	2180907,60	картометрический метод; 2,5
2306	458341,48	2180918,65	картометрический метод; 2,5
2307	458343,80	2180942,49	картометрический метод; 2,5
2308	458334,48	2180947,66	картометрический метод; 2,5
2309	458283,34	2180917,90	картометрический метод; 2,5
2310	458250,24	2180922,76	картометрический метод; 2,5
2311	458230,56	2180911,92	картометрический метод; 2,5
2312	458220,59	2180866,81	картометрический метод; 2,5
2313	458203,86	2180833,52	картометрический метод; 2,5
2314	458177,59	2180821,27	картометрический метод; 2,5
2315	458169,94	2180800,01	картометрический метод; 2,5
2316	458175,87	2180752,45	картометрический метод; 2,5
2317	458156,10	2180748,23	картометрический метод; 2,5
2318	458130,82	2180761,14	картометрический метод; 2,5
2319	458069,56	2180796,07	картометрический метод; 2,5
2320	458017,79	2180812,60	картометрический метод; 2,5
2321	457975,64	2180802,79	картометрический метод; 2,5
2322	457980,01	2180772,42	картометрический метод; 2,5
2323	457989,93	2180722,27	картометрический метод; 2,5
2324	457984,95	2180699,72	картометрический метод; 2,5
2325	457996,01	2180662,82	картометрический метод; 2,5
2326	457989,37	2180665,38	картометрический метод; 2,5
2327	457917,43	2180708,11	картометрический метод; 2,5
2328	457854,57	2180764,19	картометрический метод; 2,5
2329	457813,36	2180782,18	картометрический метод; 2,5
2330	457769,29	2180816,01	картометрический метод; 2,5
2331	457735,48	2180873,79	картометрический метод; 2,5
2332	457708,65	2180903,87	картометрический метод; 2,5

Обозначение характерных точек границ	Координаты, м		Метод определения координат и средняя квадратичная погрешность положения характерной точки (Mt), м
	X	Y	
2333	457651,93	2180994,43	картометрический метод; 2,5
2334	457648,91	2181022,17	картометрический метод; 2,5
2335	457661,70	2181044,10	картометрический метод; 2,5
2336	457641,80	2181065,79	картометрический метод; 2,5
2337	457656,23	2181086,56	картометрический метод; 2,5
2338	457675,39	2181113,02	картометрический метод; 2,5
2339	457689,33	2181142,13	картометрический метод; 2,5
2340	457691,95	2181159,77	картометрический метод; 2,5
2341	457691,95	2181185,36	картометрический метод; 2,5
2342	457678,88	2181210,05	картометрический метод; 2,5
2343	457676,26	2181223,29	картометрический метод; 2,5
2344	457672,78	2181233,87	картометрический метод; 2,5
2345	457667,55	2181247,10	картометрический метод; 2,5
2346	457657,10	2181258,57	картометрический метод; 2,5
2347	457624,86	2181266,51	картометрический метод; 2,5
2348	457614,41	2181271,80	картометрический метод; 2,5
2349	457610,93	2181285,03	картометрический метод; 2,5
2350	457616,15	2181299,15	картометрический метод; 2,5
2351	457632,71	2181308,85	картометрический метод; 2,5
2352	457641,42	2181312,38	картометрический метод; 2,5
2353	457646,64	2181318,55	картометрический метод; 2,5
2354	457647,52	2181328,26	картометрический метод; 2,5
2355	457645,77	2181335,31	картометрический метод; 2,5
2356	457639,67	2181344,13	картометрический метод; 2,5
2357	457641,42	2181357,36	картометрический метод; 2,5
2358	457654,48	2181362,66	картометрический метод; 2,5
2359	457672,78	2181375,89	картометрический метод; 2,5
2360	457708,70	2181368,26	картометрический метод; 2,5
2361	457743,55	2181356,80	картометрический метод; 2,5
2362	457759,47	2181351,71	картометрический метод; 2,5
2363	457835,20	2181322,26	картометрический метод; 2,5

Обозначение характерных точек границ	Координаты, м		Метод определения координат и средняя квадратичная погрешность положения характерной точки (Mt), м
	X	Y	
2364	457865,62	2181320,01	картометрический метод; 2,5
2365	457909,74	2181357,36	картометрический метод; 2,5
2366	457917,58	2181352,07	картометрический метод; 2,5
2367	457919,32	2181339,72	картометрический метод; 2,5
2368	457923,68	2181319,43	картометрический метод; 2,5
2369	457935,00	2181301,79	картометрический метод; 2,5
2370	457943,97	2181291,91	картометрический метод; 2,5
2371	457957,65	2181284,15	картометрический метод; 2,5
2372	457963,88	2181285,55	картометрический метод; 2,5
2373	457970,35	2181296,22	картометрический метод; 2,5
2374	457983,49	2181301,68	картометрический метод; 2,5
2375	457999,54	2181287,33	картометрический метод; 2,5
2376	458014,13	2181283,55	картометрический метод; 2,5
2377	458025,93	2181290,32	картометрический метод; 2,5
2378	457993,83	2181319,01	картометрический метод; 2,5
2379	457985,67	2181336,11	картометрический метод; 2,5
2380	457992,10	2181349,42	картометрический метод; 2,5
2381	458003,83	2181361,48	картометрический метод; 2,5
2382	458027,62	2181361,79	картометрический метод; 2,5
2383	458058,06	2181358,21	картометрический метод; 2,5
2384	458092,69	2181326,49	картометрический метод; 2,5
2385	458104,01	2181311,50	картометрический метод; 2,5
2386	458118,32	2181299,45	картометрический метод; 2,5
2387	458148,69	2181301,16	картометрический метод; 2,5
2388	458172,16	2181325,28	картометрический метод; 2,5
2389	458173,32	2181337,20	картометрический метод; 2,5
2390	458171,84	2181349,09	картометрический метод; 2,5
2391	458159,68	2181368,78	картометрический метод; 2,5
2392	458159,52	2181380,69	картометрический метод; 2,5
2393	458167,36	2181387,40	картометрический метод; 2,5
2394	458189,81	2181389,01	картометрический метод; 2,5

Обозначение характерных точек границ	Координаты, м		Метод определения координат и средняя квадратичная погрешность положения характерной точки (Mt), м
	X	Y	
2395	458216,11	2181398,62	картометрический метод; 2,5
2396	458266,07	2181417,78	картометрический метод; 2,5
2397	458278,98	2181440,44	картометрический метод; 2,5
2398	458296,00	2181452,57	картометрический метод; 2,5
2399	458344,71	2181466,43	картометрический метод; 2,5
2400	458373,54	2181485,32	картометрический метод; 2,5
2401	458386,31	2181518,56	картометрический метод; 2,5
2402	458387,10	2181558,26	картометрический метод; 2,5
2403	458375,69	2181620,30	картометрический метод; 2,5
2404	458364,93	2181634,71	картометрический метод; 2,5
2405	458380,25	2181674,60	картометрический метод; 2,5
2406	458403,93	2181682,84	картометрический метод; 2,5
2407	458420,70	2181713,49	картометрический метод; 2,5
2408	458423,15	2181728,07	картометрический метод; 2,5
2409	458409,86	2181733,20	картометрический метод; 2,5
2410	458393,69	2181756,80	картометрический метод; 2,5
2411	458400,83	2181805,19	картометрический метод; 2,5
2412	458392,53	2181842,78	картометрический метод; 2,5
2413	458367,73	2181851,89	картометрический метод; 2,5
2414	458341,03	2181859,09	картометрический метод; 2,5
2415	458312,41	2181872,38	картометрический метод; 2,5
2416	458326,89	2181888,55	картометрический метод; 2,5
2417	458335,12	2181912,98	картометрический метод; 2,5
2418	458335,35	2181927,28	картометрический метод; 2,5
2419	458332,51	2181942,06	картометрический метод; 2,5
2420	458342,01	2181999,94	картометрический метод; 2,5
2421	458336,74	2182021,50	картометрический метод; 2,5
2422	458334,89	2182041,06	картометрический метод; 2,5
2423	458341,11	2182050,14	картометрический метод; 2,5
2424	458350,60	2182051,84	картометрический метод; 2,5
2425	458372,41	2182041,54	картометрический метод; 2,5

Обозначение характерных точек границ	Координаты, м		Метод определения координат и средняя квадратичная погрешность положения характерной точки (Mt), м
	X	Y	
2426	458394,56	2182026,12	картометрический метод; 2,5
2427	458398,88	2182023,32	картометрический метод; 2,5
2428	458427,38	2182067,78	картометрический метод; 2,5
2429	458423,11	2182087,13	картометрический метод; 2,5
2430	458444,41	2182118,58	картометрический метод; 2,5
2431	458417,58	2182133,01	картометрический метод; 2,5
2432	458426,02	2182152,33	картометрический метод; 2,5
2433	458442,51	2182168,20	картометрический метод; 2,5
2434	458471,70	2182191,55	картометрический метод; 2,5
2435	458499,36	2182237,85	картометрический метод; 2,5
2436	458524,68	2182251,32	картометрический метод; 2,5
2437	458550,76	2182259,60	картометрический метод; 2,5
2438	458564,88	2182271,10	картометрический метод; 2,5
2439	458601,02	2182326,95	картометрический метод; 2,5
2440	458600,05	2182338,01	картометрический метод; 2,5
2441	458589,01	2182336,23	картометрический метод; 2,5
2442	458576,05	2182324,99	картометрический метод; 2,5
2443	458565,80	2182325,26	картометрический метод; 2,5
2444	458552,89	2182334,62	картометрический метод; 2,5
2445	458547,06	2182298,48	картометрический метод; 2,5
2446	458537,23	2182285,92	картометрический метод; 2,5
2447	458490,04	2182269,92	картометрический метод; 2,5
2448	458414,05	2182223,53	картометрический метод; 2,5
2449	458405,62	2182230,49	картометрический метод; 2,5
2450	458412,72	2182251,09	картометрический метод; 2,5
2451	458457,83	2182278,75	картометрический метод; 2,5
2452	458457,73	2182289,39	картометрический метод; 2,5
2453	458448,77	2182293,14	картометрический метод; 2,5
2454	458435,23	2182286,21	картометрический метод; 2,5
2455	458386,56	2182245,83	картометрический метод; 2,5
2456	458354,83	2182229,36	картометрический метод; 2,5

Обозначение характерных точек границ	Координаты, м		Метод определения координат и средняя квадратичная погрешность положения характерной точки (Mt), м
	X	Y	
2457	458342,95	2182228,22	картометрический метод; 2,5
2458	458344,60	2182233,95	картометрический метод; 2,5
2459	458358,00	2182251,48	картометрический метод; 2,5
2460	458379,03	2182285,52	картометрический метод; 2,5
2461	458399,80	2182313,05	картометрический метод; 2,5
2462	458412,50	2182326,11	картометрический метод; 2,5
2463	458421,09	2182332,67	картометрический метод; 2,5
2464	458433,15	2182340,91	картометрический метод; 2,5
2465	458443,13	2182352,06	картометрический метод; 2,5
2466	458451,01	2182355,88	картометрический метод; 2,5
2467	458463,86	2182358,53	картометрический метод; 2,5
2468	458475,17	2182365,37	картометрический метод; 2,5
2469	458480,65	2182362,96	картометрический метод; 2,5
2470	458493,27	2182364,11	картометрический метод; 2,5
2471	458512,04	2182369,32	картометрический метод; 2,5
2472	458521,48	2182366,96	картометрический метод; 2,5
2473	458537,11	2182365,92	картометрический метод; 2,5
2474	458554,13	2182371,84	картометрический метод; 2,5
2475	458573,07	2182390,94	картометрический метод; 2,5
2476	458585,57	2182419,88	картометрический метод; 2,5
2477	458589,52	2182458,13	картометрический метод; 2,5
2478	458582,67	2182488,81	картометрический метод; 2,5
2479	458580,09	2182524,00	картометрический метод; 2,5
2480	458595,49	2182534,26	картометрический метод; 2,5
2481	458612,52	2182566,26	картометрический метод; 2,5
2482	458624,06	2182593,42	картометрический метод; 2,5
2483	458616,49	2182625,10	картометрический метод; 2,5
2484	458578,14	2182658,12	картометрический метод; 2,5
2485	458554,45	2182682,84	картометрический метод; 2,5
2486	458537,93	2182692,47	картометрический метод; 2,5
2487	458522,96	2182682,52	картометрический метод; 2,5

Обозначение характерных точек границ	Координаты, м		Метод определения координат и средняя квадратичная погрешность положения характерной точки (Mt), м
	X	Y	
2488	458505,27	2182708,09	картометрический метод; 2,5
2489	458498,14	2182751,48	картометрический метод; 2,5
2490	458487,32	2182830,47	картометрический метод; 2,5
2491	458477,89	2182861,53	картометрический метод; 2,5
2492	458467,35	2182874,80	картометрический метод; 2,5
2493	458452,28	2182875,28	картометрический метод; 2,5
2494	458440,37	2182876,45	картометрический метод; 2,5
2495	458434,98	2182884,31	картометрический метод; 2,5
2496	458428,90	2182900,62	картометрический метод; 2,5
2497	458419,78	2182900,02	картометрический метод; 2,5
2498	458411,88	2182879,71	картометрический метод; 2,5
2499	458415,46	2182863,40	картометрический метод; 2,5
2500	458430,01	2182860,44	картометрический метод; 2,5
2501	458455,26	2182850,18	картометрический метод; 2,5
2502	458472,32	2182834,30	картометрический метод; 2,5
2503	458477,53	2182822,58	картометрический метод; 2,5
2504	458470,20	2182819,94	картометрический метод; 2,5
2505	458462,15	2182829,10	картометрический метод; 2,5
2506	458458,29	2182823,53	картометрический метод; 2,5
2507	458461,32	2182792,04	картометрический метод; 2,5
2508	458457,50	2182774,68	картометрический метод; 2,5
2509	458448,58	2182758,69	картометрический метод; 2,5
2510	458446,93	2182738,70	картометрический метод; 2,5
2511	458436,94	2182737,48	картометрический метод; 2,5
2512	458430,05	2182758,56	картометрический метод; 2,5
2513	458409,91	2182782,12	картометрический метод; 2,5
2514	458394,90	2182809,02	картометрический метод; 2,5
2515	458379,15	2182809,50	картометрический метод; 2,5
2516	458359,31	2182810,57	картометрический метод; 2,5
2517	458350,15	2182827,08	картометрический метод; 2,5
2518	458343,89	2182876,52	картометрический метод; 2,5

Обозначение характерных точек границ	Координаты, м		Метод определения координат и средняя квадратичная погрешность положения характерной точки (Mt), м
	X	Y	
2519	458333,35	2182885,19	картометрический метод; 2,5
2520	458328,78	2182912,08	картометрический метод; 2,5
2521	458336,35	2182938,40	картометрический метод; 2,5
2522	458312,12	2182979,31	картометрический метод; 2,5
2523	458317,25	2183012,36	картометрический метод; 2,5
2524	458339,21	2183032,04	картометрический метод; 2,5
2525	458353,11	2183050,97	картометрический метод; 2,5
2526	458354,56	2183081,90	картометрический метод; 2,5
2527	458373,93	2183100,50	картометрический метод; 2,5
2528	458368,38	2183120,28	картометрический метод; 2,5
2529	458351,69	2183122,47	картометрический метод; 2,5
2530	458336,82	2183075,46	картометрический метод; 2,5
2531	458312,81	2183081,48	картометрический метод; 2,5
2532	458248,63	2183081,69	картометрический метод; 2,5
2533	458226,24	2183076,11	картометрический метод; 2,5
2534	458224,19	2183054,35	картометрический метод; 2,5
2535	458194,61	2183052,76	картометрический метод; 2,5
2536	458159,70	2183054,04	картометрический метод; 2,5
2537	458201,29	2183102,21	картометрический метод; 2,5
2538	458184,53	2183230,31	картометрический метод; 2,5
2539	458090,16	2183305,24	картометрический метод; 2,5
2540	458017,78	2183292,86	картометрический метод; 2,5
2541	458049,80	2183363,00	картометрический метод; 2,5
2542	458136,02	2183349,11	картометрический метод; 2,5
2543	458151,88	2183420,42	картометрический метод; 2,5
2544	458145,24	2183481,10	картометрический метод; 2,5
2545	458121,49	2183526,88	картометрический метод; 2,5
2546	458125,30	2183541,14	картометрический метод; 2,5
2547	458160,45	2183547,58	картометрический метод; 2,5
2548	458171,78	2183562,10	картометрический метод; 2,5
2549	458166,62	2183580,74	картометрический метод; 2,5

Обозначение характерных точек границ	Координаты, м		Метод определения координат и средняя квадратичная погрешность положения характерной точки (Mt), м
	X	Y	
2550	458166,49	2183590,00	картометрический метод; 2,5
2551	458174,03	2183597,65	картометрический метод; 2,5
2552	458165,65	2183605,56	картометрический метод; 2,5
2553	458160,39	2183612,99	картометрический метод; 2,5
2554	458162,03	2183624,91	картометрический метод; 2,5
2555	458157,95	2183636,20	картометрический метод; 2,5
2556	458145,88	2183649,27	картометрический метод; 2,5
2557	458041,61	2183646,38	картометрический метод; 2,5
2558	458028,85	2183634,06	картометрический метод; 2,5
2559	458011,20	2183621,41	картометрический метод; 2,5
2560	457960,47	2183579,40	картометрический метод; 2,5
2561	457933,90	2183682,75	картометрический метод; 2,5
2562	457823,81	2183704,09	картометрический метод; 2,5
2563	457714,86	2183639,84	картометрический метод; 2,5
2564	457596,78	2183679,18	картометрический метод; 2,5
2565	457653,08	2183801,24	картометрический метод; 2,5
2566	457671,12	2183813,63	картометрический метод; 2,5
2567	457682,48	2183830,91	картометрический метод; 2,5
2568	457697,48	2183864,81	картометрический метод; 2,5
2569	457714,52	2183870,00	картометрический метод; 2,5
2570	457726,55	2183875,39	картометрический метод; 2,5
2571	457738,37	2183880,84	картометрический метод; 2,5
2572	457746,65	2183890,10	картометрический метод; 2,5
2573	457746,04	2183900,78	картометрический метод; 2,5
2574	457739,16	2183909,15	картометрический метод; 2,5
2575	457716,54	2183900,58	картометрический метод; 2,5
2576	457693,31	2183890,84	картометрический метод; 2,5
2577	457682,38	2183923,67	картометрический метод; 2,5
2578	457686,90	2183933,56	картометрический метод; 2,5
2579	457695,33	2183940,65	картометрический метод; 2,5
2580	457692,50	2183959,24	картометрический метод; 2,5

Обозначение характерных точек границ	Координаты, м		Метод определения координат и средняя квадратичная погрешность положения характерной точки (Mt), м
	X	Y	
2581	457689,79	2183968,52	картометрический метод; 2,5
2582	457695,85	2183979,20	картометрический метод; 2,5
2583	457731,49	2183999,83	картометрический метод; 2,5
2584	457790,23	2184011,71	картометрический метод; 2,5
2585	457811,23	2184006,29	картометрический метод; 2,5
2586	457817,38	2183990,85	картометрический метод; 2,5
2587	457807,23	2183977,02	картометрический метод; 2,5
2588	457800,46	2183961,93	картометрический метод; 2,5
2589	457809,40	2183950,40	картометрический метод; 2,5
2590	457827,22	2183950,63	картометрический метод; 2,5
2591	457867,83	2183966,93	картометрический метод; 2,5
2592	457913,24	2183990,54	картометрический метод; 2,5
2593	457952,23	2184011,22	картометрический метод; 2,5
2594	457988,69	2184028,50	картометрический метод; 2,5
2595	458029,25	2184047,90	картометрический метод; 2,5
2596	458058,21	2184065,86	картометрический метод; 2,5
2597	458087,76	2184077,63	картометрический метод; 2,5
2598	458095,90	2184087,04	картометрический метод; 2,5
2599	458099,13	2184097,17	картометрический метод; 2,5
2600	458098,46	2184108,29	картометрический метод; 2,5
2601	458083,60	2184118,44	картометрический метод; 2,5
2602	458072,35	2184128,38	картометрический метод; 2,5
2603	458072,84	2184150,12	картометрический метод; 2,5
2604	458070,27	2184162,96	картометрический метод; 2,5
2605	458063,63	2184165,52	картометрический метод; 2,5
2606	458050,91	2184128,36	картометрический метод; 2,5
2607	458030,00	2184110,84	картометрический метод; 2,5
2608	458004,78	2184100,61	картометрический метод; 2,5
2609	457948,35	2184089,02	картометрический метод; 2,5
2610	457898,86	2184080,62	картометрический метод; 2,5
2611	457861,68	2184078,85	картометрический метод; 2,5

Обозначение характерных точек границ	Координаты, м		Метод определения координат и средняя квадратичная погрешность положения характерной точки (Mt), м
	X	Y	
2612	457816,96	2184080,34	картометрический метод; 2,5
2613	457789,80	2184086,57	картометрический метод; 2,5
2614	457771,57	2184066,49	картометрический метод; 2,5
2615	457729,41	2184056,69	картометрический метод; 2,5
2616	457686,39	2184029,52	картометрический метод; 2,5
2617	457622,69	2183982,40	картометрический метод; 2,5
2618	457615,33	2183899,66	картометрический метод; 2,5
2619	457501,67	2183897,09	картометрический метод; 2,5
2620	457492,45	2183886,35	картометрический метод; 2,5
2621	457472,80	2183868,54	картометрический метод; 2,5
2622	457455,91	2183852,30	картометрический метод; 2,5
2623	457412,64	2183909,76	картометрический метод; 2,5
2624	457460,56	2183999,33	картометрический метод; 2,5
2625	457587,46	2184084,95	картометрический метод; 2,5
2626	457571,44	2184209,62	картометрический метод; 2,5
2627	457593,44	2184256,31	картометрический метод; 2,5
2628	457561,28	2184349,83	картометрический метод; 2,5
2629	457505,77	2184415,42	картометрический метод; 2,5
2630	457521,95	2184484,14	картометрический метод; 2,5
2631	457544,21	2184552,94	картометрический метод; 2,5
2632	457670,24	2184579,98	картометрический метод; 2,5
2633	457714,47	2184574,47	картометрический метод; 2,5
2634	457770,45	2184556,41	картометрический метод; 2,5
2635	457784,24	2184578,02	картометрический метод; 2,5
2636	457773,40	2184595,06	картометрический метод; 2,5
2637	457793,04	2184589,44	картометрический метод; 2,5
2638	457809,21	2184591,59	картометрический метод; 2,5
2639	457836,79	2184607,19	картометрический метод; 2,5
2640	457857,75	2184624,03	картометрический метод; 2,5
2641	457863,50	2184638,66	картометрический метод; 2,5
2642	457871,36	2184650,50	картометрический метод; 2,5

Обозначение характерных точек границ	Координаты, м		Метод определения координат и средняя квадратичная погрешность положения характерной точки (Mt), м
	X	Y	
2643	457878,19	2184677,89	картометрический метод; 2,5
2644	457868,27	2184724,06	картометрический метод; 2,5
2645	457863,29	2184736,31	картометрический метод; 2,5
2646	457829,99	2184763,63	картометрический метод; 2,5
2647	457816,38	2184785,44	картометрический метод; 2,5
2648	457806,88	2184794,08	картометрический метод; 2,5
2649	457795,65	2184793,22	картометрический метод; 2,5
2650	457784,64	2184789,33	картометрический метод; 2,5
2651	457779,14	2184800,22	картометрический метод; 2,5
2652	457759,87	2184805,24	картометрический метод; 2,5
2653	457736,65	2184808,23	картометрический метод; 2,5
2654	457726,53	2184821,98	картометрический метод; 2,5
2655	457714,99	2184841,66	картометрический метод; 2,5
2656	457685,25	2184838,60	картометрический метод; 2,5
2657	457689,07	2184868,40	картометрический метод; 2,5
2658	457584,10	2184917,90	картометрический метод; 2,5
2659	457734,88	2184939,09	картометрический метод; 2,5
2660	457833,41	2184915,97	картометрический метод; 2,5
2661	457925,24	2185101,52	картометрический метод; 2,5
2662	457906,45	2185219,61	картометрический метод; 2,5
2663	457938,80	2185331,69	картометрический метод; 2,5
2664	457900,16	2185428,26	картометрический метод; 2,5
2665	458063,94	2185398,27	картометрический метод; 2,5
2666	458078,75	2185304,77	картометрический метод; 2,5
2667	458073,70	2185294,88	картометрический метод; 2,5
2668	458073,70	2185294,87	картометрический метод; 2,5
2669	458125,75	2185312,01	картометрический метод; 2,5
2670	458183,34	2185342,84	картометрический метод; 2,5
2671	458220,99	2185375,96	картометрический метод; 2,5
2672	458263,08	2185382,81	картометрический метод; 2,5
2673	458296,30	2185380,53	картометрический метод; 2,5

Обозначение характерных точек границ	Координаты, м		Метод определения координат и средняя квадратичная погрешность положения характерной точки (Mt), м
	X	Y	
2674	458328,41	2185402,23	картометрический метод; 2,5
2675	458361,64	2185403,37	картометрический метод; 2,5
2676	458392,65	2185395,38	картометрический метод; 2,5
2677	458415,90	2185405,65	картометрический метод; 2,5
2678	458433,62	2185402,23	картометрический метод; 2,5
2679	458481,24	2185396,52	картометрический метод; 2,5
2680	458524,43	2185409,08	картометрический метод; 2,5
2681	458566,51	2185418,22	картометрический метод; 2,5
2682	458611,92	2185425,07	картометрический метод; 2,5
2683	458679,47	2185443,34	картометрический метод; 2,5
2684	458725,98	2185446,77	картометрический метод; 2,5
2685	458759,21	2185458,19	картометрический метод; 2,5
2686	458790,21	2185466,19	картометрический метод; 2,5
2687	458868,92	2185501,03	картометрический метод; 2,5
2688	458932,57	2185581,22	картометрический метод; 2,5
2689	458983,51	2185648,60	картометрический метод; 2,5
2690	459050,51	2185703,99	картометрический метод; 2,5
2691	459079,34	2185743,45	картометрический метод; 2,5
2692	459109,52	2185789,66	картометрический метод; 2,5
2693	459142,28	2185827,09	картометрический метод; 2,5
2694	459166,82	2185834,92	картометрический метод; 2,5
2695	459193,98	2185848,53	картометрический метод; 2,5
2696	459224,66	2185861,21	картометрический метод; 2,5
2697	459263,22	2185886,18	картометрический метод; 2,5
2698	459289,15	2185893,82	картометрический метод; 2,5
2699	459353,98	2185933,93	картометрический метод; 2,5
2700	459388,31	2185951,17	картометрический метод; 2,5
2701	459414,51	2185961,81	картометрический метод; 2,5
2702	459433,23	2185983,58	картометрический метод; 2,5
2703	459472,30	2185993,78	картометрический метод; 2,5
2704	459526,97	2185972,27	картометрический метод; 2,5

Обозначение характерных точек границ	Координаты, м		Метод определения координат и средняя квадратичная погрешность положения характерной точки (Mt), м
	X	Y	
2705	459556,46	2185975,24	картометрический метод; 2,5
2706	459595,16	2186001,76	картометрический метод; 2,5
2707	459618,35	2186027,76	картометрический метод; 2,5
2708	459631,69	2186049,25	картометрический метод; 2,5
2709	459665,52	2186059,21	картометрический метод; 2,5
2710	459678,86	2186067,11	картометрический метод; 2,5
2711	459682,81	2186079,33	картометрический метод; 2,5
2712	459689,91	2186107,41	картометрический метод; 2,5
2713	459730,00	2186140,23	картометрический метод; 2,5
2714	459750,37	2186180,35	картометрический метод; 2,5
2715	459763,34	2186209,00	картометрический метод; 2,5
2716	459783,51	2186241,70	картометрический метод; 2,5
2717	459789,27	2186251,03	картометрический метод; 2,5
2718	459820,76	2186251,03	картометрический метод; 2,5
2719	459874,47	2186243,39	картометрический метод; 2,5
2720	459915,23	2186247,21	картометрический метод; 2,5
2721	459936,55	2186251,61	картометрический метод; 2,5
2722	459961,53	2186256,76	картометрический метод; 2,5
2723	459985,33	2186263,98	картометрический метод; 2,5
2724	459990,85	2186264,27	картометрический метод; 2,5
2725	459993,51	2186264,41	картометрический метод; 2,5
2726	460022,66	2186252,94	картометрический метод; 2,5
2727	460052,30	2186237,65	картометрический метод; 2,5
2728	460057,12	2186239,37	картометрический метод; 2,5
2729	460064,16	2186271,64	картометрический метод; 2,5
2730	460074,06	2186278,91	картометрический метод; 2,5
2731	460083,50	2186282,45	картометрический метод; 2,5
2732	460105,11	2186287,37	картометрический метод; 2,5
2733	460125,89	2186292,10	картометрический метод; 2,5
2734	460133,31	2186304,70	картометрический метод; 2,5
2735	460291,71	2186301,50	картометрический метод; 2,5

Обозначение характерных точек границ	Координаты, м		Метод определения координат и средняя квадратичная погрешность положения характерной точки (Mt), м
	X	Y	
2736	460333,35	2186300,66	картометрический метод; 2,5
2737	460480,58	2186302,43	картометрический метод; 2,5
2738	460419,52	2186122,56	картометрический метод; 2,5
2739	460482,32	2186168,28	картометрический метод; 2,5
2740	460504,91	2186296,39	картометрический метод; 2,5
2741	460564,99	2186334,98	картометрический метод; 2,5
2742	460597,56	2186337,33	картометрический метод; 2,5
2743	460605,32	2186337,89	картометрический метод; 2,5
2744	460623,65	2186333,94	картометрический метод; 2,5
2745	460652,61	2186345,00	картометрический метод; 2,5
2746	460661,40	2186348,35	картометрический метод; 2,5
2747	460781,80	2186327,34	картометрический метод; 2,5
2748	460831,81	2186313,97	картометрический метод; 2,5
2749	460872,56	2186296,78	картометрический метод; 2,5
2750	460904,05	2186285,32	картометрический метод; 2,5
2751	460930,39	2186274,74	картометрический метод; 2,5
2752	460938,45	2186271,50	картометрический метод; 2,5
2753	460968,46	2186254,12	картометрический метод; 2,5
2754	461001,78	2186233,39	картометрический метод; 2,5
2755	461016,91	2186222,08	картометрический метод; 2,5
2756	461038,50	2186195,48	картометрический метод; 2,5
2757	461053,77	2186147,69	картометрический метод; 2,5
2758	461067,59	2186128,67	картометрический метод; 2,5
2759	461094,31	2186115,65	картометрический метод; 2,5
2760	461150,13	2186124,33	картометрический метод; 2,5
2761	461186,46	2186137,36	картометрический метод; 2,5
2762	461216,07	2186155,65	картометрический метод; 2,5
2763	461232,95	2186178,03	картометрический метод; 2,5
2764	461259,47	2186223,61	картометрический метод; 2,5
2765	461289,13	2186258,46	картометрический метод; 2,5
2766	461335,65	2186283,40	картометрический метод; 2,5

Обозначение характерных точек границ	Координаты, м		Метод определения координат и средняя квадратичная погрешность положения характерной точки (Mt), м
	X	Y	
2767	461395,50	2186300,25	картометрический метод; 2,5
2768	461438,15	2186304,62	картометрический метод; 2,5
2769	461491,23	2186287,24	картометрический метод; 2,5
2770	461518,32	2186286,97	картометрический метод; 2,5
2771	461525,80	2186278,15	картометрический метод; 2,5
2772	461524,57	2186260,49	картометрический метод; 2,5
2773	461533,83	2186241,39	картометрический метод; 2,5
2774	461556,06	2186218,47	картометрический метод; 2,5
2775	461576,43	2186212,74	картометрический метод; 2,5
2776	461630,15	2186218,47	картометрический метод; 2,5
2777	461680,16	2186220,38	картометрический метод; 2,5
2778	461711,43	2186209,60	картометрический метод; 2,5
2779	461741,30	2186189,80	картометрический метод; 2,5
2780	461757,96	2186161,16	картометрический метод; 2,5
2781	461784,11	2186138,63	картометрический метод; 2,5
2782	461830,08	2186122,23	картометрический метод; 2,5
2783	461858,87	2186090,13	картометрический метод; 2,5
2784	461880,02	2186079,19	картометрический метод; 2,5
2785	461878,74	2186517,66	картометрический метод; 2,5
2786	461648,56	2186437,29	картометрический метод; 2,5
2787	460980,02	2186456,91	картометрический метод; 2,5
2788	460791,82	2186646,00	картометрический метод; 2,5
2789	460461,64	2186722,84	картометрический метод; 2,5
2790	460240,80	2186555,85	картометрический метод; 2,5
2791	460078,59	2186580,31	картометрический метод; 2,5
2792	459877,99	2186797,83	картометрический метод; 2,5
2793	459870,64	2186764,34	картометрический метод; 2,5
2794	459811,52	2186879,32	картометрический метод; 2,5
2795	459796,24	2186886,47	картометрический метод; 2,5
2796	459759,55	2186903,64	картометрический метод; 2,5
2797	459752,50	2186933,91	картометрический метод; 2,5

Обозначение характерных точек границ	Координаты, м		Метод определения координат и средняя квадратичная погрешность положения характерной точки (Mt), м
	X	Y	
2798	459633,47	2187062,97	картометрический метод; 2,5
2799	459629,40	2187119,24	картометрический метод; 2,5
2800	459598,21	2187114,41	картометрический метод; 2,5
2801	459581,62	2187322,12	картометрический метод; 2,5
2802	459442,71	2187509,29	картометрический метод; 2,5
2803	459401,13	2187540,11	картометрический метод; 2,5
2804	459290,56	2187507,38	картометрический метод; 2,5
2805	459118,06	2187486,21	картометрический метод; 2,5
2806	459064,92	2187480,92	картометрический метод; 2,5
2807	458881,97	2187613,23	картометрический метод; 2,5
2808	458891,59	2187752,19	картометрический метод; 2,5
2809	458949,66	2187756,38	картометрический метод; 2,5
2810	458970,43	2187721,08	картометрический метод; 2,5
2811	458974,15	2187695,73	картометрический метод; 2,5
2812	458971,29	2187656,74	картометрический метод; 2,5
2813	458974,84	2187644,93	картометрический метод; 2,5
2814	458990,15	2187638,36	картометрический метод; 2,5
2815	459001,59	2187639,15	картометрический метод; 2,5
2816	459001,78	2187640,86	картометрический метод; 2,5
2817	459026,12	2187855,52	картометрический метод; 2,5
2818	458965,28	2187864,31	картометрический метод; 2,5
2819	458985,06	2188038,88	картометрический метод; 2,5
2820	458998,85	2188160,55	картометрический метод; 2,5
2821	458966,94	2188167,16	картометрический метод; 2,5
2822	458943,95	2188169,61	картометрический метод; 2,5
2823	458950,55	2188276,06	картометрический метод; 2,5
2824	458729,65	2188319,05	картометрический метод; 2,5
2825	458733,23	2188285,52	картометрический метод; 2,5
2826	458708,46	2188274,60	картометрический метод; 2,5
2827	458581,40	2188136,01	картометрический метод; 2,5
2828	458574,58	2188129,16	картометрический метод; 2,5

Обозначение характерных точек границ	Координаты, м		Метод определения координат и средняя квадратичная погрешность положения характерной точки (Mt), м
	X	Y	
2829	458570,74	2188131,89	картометрический метод; 2,5
2830	458556,54	2188138,36	картометрический метод; 2,5
2831	458556,24	2188142,19	картометрический метод; 2,5
2832	458555,22	2188142,92	картометрический метод; 2,5
2833	458553,47	2188153,96	картометрический метод; 2,5
2834	458549,93	2188157,88	картометрический метод; 2,5
2835	458537,74	2188167,09	картометрический метод; 2,5
2836	458532,01	2188182,59	картометрический метод; 2,5
2837	458530,19	2188180,71	картометрический метод; 2,5
2838	458537,53	2188214,03	картометрический метод; 2,5
2839	458534,35	2188234,59	картометрический метод; 2,5
2840	458531,85	2188240,33	картометрический метод; 2,5
2841	458526,89	2188248,13	картометрический метод; 2,5
2842	458518,94	2188263,48	картометрический метод; 2,5
2843	458506,76	2188271,93	картометрический метод; 2,5
2844	458466,92	2188268,68	картометрический метод; 2,5
2845	458447,50	2188271,70	картометрический метод; 2,5
2846	458438,03	2188321,74	картометрический метод; 2,5
2847	458438,01	2188321,85	картометрический метод; 2,5
2848	458437,99	2188333,34	картометрический метод; 2,5
2849	458441,95	2188339,95	картометрический метод; 2,5
2850	458456,60	2188349,52	картометрический метод; 2,5
2851	458465,84	2188369,06	картометрический метод; 2,5
2852	458460,48	2188399,04	картометрический метод; 2,5
2853	458457,23	2188410,99	картометрический метод; 2,5
2854	458388,02	2188423,59	картометрический метод; 2,5
2855	458370,40	2188404,39	картометрический метод; 2,5
2856	458348,31	2188380,30	картометрический метод; 2,5
2857	458309,70	2188349,09	картометрический метод; 2,5
2858	458197,92	2188356,38	картометрический метод; 2,5
2859	458155,39	2188356,88	картометрический метод; 2,5

Обозначение характерных точек границ	Координаты, м		Метод определения координат и средняя квадратичная погрешность положения характерной точки (Mt), м
	X	Y	
2860	458180,05	2188438,67	картометрический метод; 2,5
2861	458203,28	2188464,05	картометрический метод; 2,5
2862	458252,65	2188508,98	картометрический метод; 2,5
2863	458229,84	2188537,67	картометрический метод; 2,5
2864	458125,28	2188669,20	картометрический метод; 2,5
2865	458082,69	2188722,76	картометрический метод; 2,5
2866	457995,07	2188716,83	картометрический метод; 2,5
2867	457437,55	2188677,94	картометрический метод; 2,5
2868	457398,79	2188675,84	картометрический метод; 2,5
2869	457400,44	2188649,42	картометрический метод; 2,5
2870	457708,97	2188425,43	картометрический метод; 2,5
2871	457735,79	2188429,55	картометрический метод; 2,5
2872	457775,31	2188436,41	картометрический метод; 2,5
2873	457797,75	2188437,42	картометрический метод; 2,5
2874	457822,00	2188430,77	картометрический метод; 2,5
2875	457842,69	2188421,48	картометрический метод; 2,5
2876	457848,06	2188416,29	картометрический метод; 2,5
2877	457851,24	2188412,44	картометрический метод; 2,5
2878	457854,09	2188408,28	картометрический метод; 2,5
2879	457854,69	2188405,81	картометрический метод; 2,5
2880	457853,92	2188400,88	картометрический метод; 2,5
2881	457851,17	2188396,70	картометрический метод; 2,5
2882	457843,61	2188389,94	картометрический метод; 2,5
2883	457846,00	2188385,95	картометрический метод; 2,5
2884	457853,55	2188374,52	картометрический метод; 2,5
2885	457849,59	2188371,06	картометрический метод; 2,5
2886	457831,27	2188359,71	картометрический метод; 2,5
2887	457819,36	2188365,11	картометрический метод; 2,5
2888	457804,96	2188362,56	картометрический метод; 2,5
2889	457796,05	2188355,34	картометрический метод; 2,5
2890	457790,98	2188339,54	картометрический метод; 2,5

Обозначение характерных точек границ	Координаты, м		Метод определения координат и средняя квадратичная погрешность положения характерной точки (Mt), м
	X	Y	
2891	457779,14	2188334,30	картометрический метод; 2,5
2892	457749,57	2188331,50	картометрический метод; 2,5
2893	457720,82	2188335,01	картометрический метод; 2,5
2894	457683,35	2188342,96	картометрический метод; 2,5
2895	457652,84	2188350,77	картометрический метод; 2,5
2896	457637,16	2188357,96	картометрический метод; 2,5
2897	457613,69	2188375,52	картометрический метод; 2,5
2898	457597,99	2188389,62	картометрический метод; 2,5
2899	457587,43	2188396,72	картометрический метод; 2,5
2900	457578,73	2188401,13	картометрический метод; 2,5
2901	457561,28	2188401,13	картометрический метод; 2,5
2902	457550,89	2188405,58	картометрический метод; 2,5
2903	457549,20	2188415,02	картометрический метод; 2,5
2904	457553,61	2188452,86	картометрический метод; 2,5
2905	457553,61	2188476,73	картометрический метод; 2,5
2906	457547,33	2188512,97	картометрический метод; 2,5
2907	457242,11	2188731,08	картометрический метод; 2,5
2908	457191,15	2188732,02	картометрический метод; 2,5
2909	457148,53	2188731,02	картометрический метод; 2,5
2910	457148,73	2188727,37	картометрический метод; 2,5
2911	457093,00	2188704,01	картометрический метод; 2,5
2912	457037,84	2188683,45	картометрический метод; 2,5
2913	457028,62	2188689,51	картометрический метод; 2,5
2914	456905,50	2188636,57	картометрический метод; 2,5
2915	456772,83	2188585,37	картометрический метод; 2,5
2916	456659,55	2188537,75	картометрический метод; 2,5
2917	456654,29	2188536,49	картометрический метод; 2,5
2918	456647,41	2188537,16	картометрический метод; 2,5
2919	456508,23	2188579,91	картометрический метод; 2,5
2920	456333,24	2188631,28	картометрический метод; 2,5
2921	456227,57	2188695,76	картометрический метод; 2,5

Обозначение характерных точек границ	Координаты, м		Метод определения координат и средняя квадратичная погрешность положения характерной точки (Mt), м
	X	Y	
2922	456095,73	2188776,37	картометрический метод; 2,5
2923	455992,43	2188838,62	картометрический метод; 2,5
2924	455977,14	2188847,74	картометрический метод; 2,5
2925	455919,10	2188847,29	картометрический метод; 2,5
1531	455860,73	2188920,51	картометрический метод; 2,5
Участок 9 внутренний контур 1			
2926	458304,62	2178920,47	картометрический метод; 2,5
2927	458285,99	2178917,97	картометрический метод; 2,5
2928	458273,13	2178913,91	картометрический метод; 2,5
2929	458262,38	2178910,52	картометрический метод; 2,5
2930	458244,36	2178898,72	картометрический метод; 2,5
2931	458236,29	2178885,06	картометрический метод; 2,5
2932	458235,05	2178870,16	картометрический метод; 2,5
2933	458223,24	2178862,69	картометрический метод; 2,5
2934	458211,45	2178865,81	картометрический метод; 2,5
2935	458204,61	2178859,60	картометрический метод; 2,5
2936	458212,07	2178845,31	картометрический метод; 2,5
2937	458210,20	2178833,51	картометрический метод; 2,5
2938	458200,89	2178829,16	картометрический метод; 2,5
2939	458187,85	2178827,92	картометрический метод; 2,5
2940	458178,52	2178832,26	картометрический метод; 2,5
2941	458163,00	2178857,73	картометрический метод; 2,5
2942	458156,79	2178865,19	картометрический метод; 2,5
2943	458123,25	2178861,45	картометрический метод; 2,5
2944	458102,13	2178863,95	картометрический метод; 2,5
2945	458087,83	2178870,16	картометрический метод; 2,5
2946	458079,84	2178875,57	картометрический метод; 2,5
2947	458078,07	2178874,34	картометрический метод; 2,5
2948	458072,26	2178872,74	картометрический метод; 2,5
2949	458065,84	2178873,15	картометрический метод; 2,5
2950	458058,18	2178873,09	картометрический метод; 2,5

Обозначение характерных точек границ	Координаты, м		Метод определения координат и средняя квадратичная погрешность положения характерной точки (Mt), м
	X	Y	
2951	458057,19	2178873,25	картометрический метод; 2,5
2952	458040,62	2178874,25	картометрический метод; 2,5
2953	458031,84	2178870,64	картометрический метод; 2,5
2954	458031,24	2178865,20	картометрический метод; 2,5
2955	458038,27	2178840,45	картометрический метод; 2,5
2956	458041,19	2178826,56	картометрический метод; 2,5
2957	458045,30	2178822,95	картометрический метод; 2,5
2958	458048,81	2178813,29	картометрический метод; 2,5
2959	458050,57	2178800,01	картометрический метод; 2,5
2960	458054,07	2178786,72	картометрический метод; 2,5
2961	458061,10	2178778,88	картометрический метод; 2,5
2962	458065,78	2178775,86	картометрический метод; 2,5
2963	458068,13	2178778,27	картометрический метод; 2,5
2964	458066,38	2178783,71	картометрический метод; 2,5
2965	458057,01	2178794,58	картометрический метод; 2,5
2966	458058,77	2178803,03	картометрический метод; 2,5
2967	458059,34	2178816,30	картометрический метод; 2,5
2968	458063,45	2178824,16	картометрический метод; 2,5
2969	458064,61	2178823,56	картометрический метод; 2,5
2970	458065,78	2178822,95	картометрический метод; 2,5
2971	458070,46	2178814,50	картометрический метод; 2,5
2972	458073,98	2178795,77	картометрический метод; 2,5
2973	458073,91	2178795,39	картометрический метод; 2,5
2974	458072,22	2178785,52	картометрический метод; 2,5
2975	458075,16	2178780,69	картометрический метод; 2,5
2976	458078,08	2178780,09	картометрический метод; 2,5
2977	458077,49	2178775,86	картометрический метод; 2,5
2978	458073,98	2178766,81	картометрический метод; 2,5
2979	458084,52	2178751,72	картометрический метод; 2,5
2980	458088,04	2178737,84	картометрический метод; 2,5
2981	458088,04	2178724,56	картометрический метод; 2,5

Обозначение характерных точек границ	Координаты, м		Метод определения координат и средняя квадратичная погрешность положения характерной точки (Mt), м
	X	Y	
2982	458086,19	2178722,52	картометрический метод; 2,5
2983	458083,93	2178720,32	картометрический метод; 2,5
2984	458078,66	2178720,32	картометрический метод; 2,5
2985	458070,46	2178724,56	картометрический метод; 2,5
2986	458066,96	2178729,98	картометрический метод; 2,5
2987	458059,94	2178734,20	картометрический метод; 2,5
2988	458054,66	2178740,24	картометрический метод; 2,5
2989	458049,98	2178739,03	картометрический метод; 2,5
2990	458042,95	2178732,40	картометрический метод; 2,5
2991	458041,19	2178727,57	картометрический метод; 2,5
2992	458048,81	2178722,74	картометрический метод; 2,5
2993	458050,57	2178710,07	картометрический метод; 2,5
2994	458050,57	2178701,61	картометрический метод; 2,5
2995	458051,74	2178691,34	картометрический метод; 2,5
2996	458047,06	2178681,68	картометрический метод; 2,5
2997	458046,47	2178672,02	картометрический метод; 2,5
2998	458051,74	2178661,17	картометрический метод; 2,5
2999	458055,25	2178659,35	картометрический метод; 2,5
3000	458058,77	2178661,77	картометрический метод; 2,5
3001	458064,62	2178678,06	картометрический метод; 2,5
3002	458064,62	2178685,92	картометрический метод; 2,5
3003	458061,69	2178694,98	картометрический метод; 2,5
3004	458062,27	2178704,03	картометрический метод; 2,5
3005	458066,38	2178707,65	картометрический метод; 2,5
3006	458075,16	2178702,21	картометрический метод; 2,5
3007	458080,43	2178692,55	картометрический метод; 2,5
3008	458082,77	2178677,46	картометрический метод; 2,5
3009	458079,25	2178671,43	картометрический метод; 2,5
3010	458068,72	2178663,57	картометрический метод; 2,5
3011	458064,02	2178653,91	картометрический метод; 2,5
3012	458064,62	2178636,42	картометрический метод; 2,5

Обозначение характерных точек границ	Координаты, м		Метод определения координат и средняя квадратичная погрешность положения характерной точки (Mt), м
	X	Y	
3013	458062,27	2178627,36	картометрический метод; 2,5
3014	458060,51	2178611,05	картометрический метод; 2,5
3015	458056,42	2178596,56	картометрический метод; 2,5
3016	458047,63	2178588,12	картометрический метод; 2,5
3017	458045,30	2178579,07	картометрический метод; 2,5
3018	458049,98	2178571,21	картометрический метод; 2,5
3019	458066,96	2178562,76	картометрический метод; 2,5
3020	458073,40	2178557,93	картометрический метод; 2,5
3021	458082,77	2178553,71	картометрический метод; 2,5
3022	458092,72	2178554,32	картометрический метод; 2,5
3023	458093,88	2178556,72	картометрический метод; 2,5
3024	458092,12	2178565,79	картометрический метод; 2,5
3025	458097,40	2178564,58	картометрический метод; 2,5
3026	458106,18	2178557,32	картометрический метод; 2,5
3027	458113,20	2178541,04	картометрический метод; 2,5
3028	458120,82	2178530,17	картометрический метод; 2,5
3029	458121,39	2178517,49	картометрический метод; 2,5
3030	458117,89	2178507,83	картометрический метод; 2,5
3031	458110,87	2178501,19	картометрический метод; 2,5
3032	458100,32	2178494,54	картометрический метод; 2,5
3033	458092,72	2178484,88	картометрический метод; 2,5
3034	458089,20	2178475,22	картометрический метод; 2,5
3035	458090,96	2178459,54	картометрический метод; 2,5
3036	458102,07	2178440,22	картометрический метод; 2,5
3037	458115,86	2178424,87	картометрический метод; 2,5
3038	458131,22	2178412,33	картометрический метод; 2,5
3039	458146,38	2178401,83	картометрический метод; 2,5
3040	458159,55	2178389,27	картометрический метод; 2,5
3041	458163,13	2178385,37	картометрический метод; 2,5
3042	458169,32	2178370,36	картометрический метод; 2,5
3043	458174,71	2178362,54	картометрический метод; 2,5

Обозначение характерных точек границ	Координаты, м		Метод определения координат и средняя квадратичная погрешность положения характерной точки (Mt), м
	X	Y	
3044	458178,50	2178359,45	картометрический метод; 2,5
3045	458191,27	2178354,92	картометрический метод; 2,5
3046	458197,24	2178355,14	картометрический метод; 2,5
3047	458199,04	2178356,58	картометрический метод; 2,5
3048	458201,84	2178362,34	картометрический метод; 2,5
3049	458204,04	2178364,19	картометрический метод; 2,5
3050	458207,23	2178363,16	картометрический метод; 2,5
3051	458210,21	2178359,87	картометрический метод; 2,5
3052	458211,81	2178355,54	картометрический метод; 2,5
3053	458211,62	2178353,07	картометрический метод; 2,5
3054	458209,82	2178349,99	картометрический метод; 2,5
3055	458206,23	2178348,14	картометрический метод; 2,5
3056	458201,63	2178347,10	картометрический метод; 2,5
3057	458196,06	2178347,10	картометрический метод; 2,5
3058	458181,69	2178352,05	картометрический метод; 2,5
3059	458177,90	2178352,67	картометрический метод; 2,5
3060	458175,71	2178351,84	картометрический метод; 2,5
3061	458174,30	2178345,66	картометрический метод; 2,5
3062	458175,31	2178331,07	картометрический метод; 2,5
3063	458179,29	2178322,84	картометрический метод; 2,5
3064	458181,49	2178322,01	картометрический метод; 2,5
3065	458182,88	2178322,63	картометрический метод; 2,5
3066	458183,69	2178326,94	картометрический метод; 2,5
3067	458185,88	2178331,47	картометрический метод; 2,5
3068	458189,47	2178333,53	картометрический метод; 2,5
3069	458193,05	2178332,70	картометрический метод; 2,5
3070	458196,66	2178328,38	картометрический метод; 2,5
3071	458201,44	2178325,51	картометрический метод; 2,5
3072	458205,63	2178324,47	картометрический метод; 2,5
3073	458213,40	2178309,05	картометрический метод; 2,5
3074	458212,22	2178306,99	картометрический метод; 2,5

Обозначение характерных точек границ	Координаты, м		Метод определения координат и средняя квадратичная погрешность положения характерной точки (Mt), м
	X	Y	
3075	458208,43	2178304,12	картометрический метод; 2,5
3076	458195,66	2178296,09	картометрический метод; 2,5
3077	458193,26	2178291,57	картометрический метод; 2,5
3078	458192,27	2178283,13	картометрический метод; 2,5
3079	458189,67	2178276,14	картометрический метод; 2,5
3080	458170,72	2178253,49	картометрический метод; 2,5
3081	458163,54	2178243,21	картометрический метод; 2,5
3082	458161,35	2178237,66	картометрический метод; 2,5
3083	458162,14	2178236,22	картометрический метод; 2,5
3084	458165,33	2178236,22	картометрический метод; 2,5
3085	458166,92	2178234,99	картометрический метод; 2,5
3086	458166,14	2178231,48	картометрический метод; 2,5
3087	458161,35	2178223,05	картометрический метод; 2,5
3088	458157,16	2178218,93	картометрический метод; 2,5
3089	458154,96	2178215,02	картометрический метод; 2,5
3090	458152,56	2178208,03	картометрический метод; 2,5
3091	458143,38	2178202,69	картометрический метод; 2,5
3092	458139,20	2178194,45	картометрический метод; 2,5
3093	458139,20	2178189,10	картометрический метод; 2,5
3094	458140,00	2178187,67	картометрический метод; 2,5
3095	458145,98	2178186,85	картометрический метод; 2,5
3096	458149,77	2178183,34	картометрический метод; 2,5
3097	458152,36	2178177,58	картометрический метод; 2,5
3098	458151,57	2178173,46	картометрический метод; 2,5
3099	458149,58	2178171,21	картометрический метод; 2,5
3100	458147,38	2178171,21	картометрический метод; 2,5
3101	458142,78	2178172,65	картометрический метод; 2,5
3102	458139,40	2178176,76	картометрический метод; 2,5
3103	458138,10	2178176,56	картометрический метод; 2,5
3104	458136,81	2178176,35	картометрический метод; 2,5
3105	458134,17	2178173,02	картометрический метод; 2,5

Обозначение характерных точек границ	Координаты, м		Метод определения координат и средняя квадратичная погрешность положения характерной точки (Mt), м
	X	Y	
3106	458158,65	2178157,08	картометрический метод; 2,5
3107	458179,14	2178145,90	картометрический метод; 2,5
3108	458202,74	2178137,19	картометрический метод; 2,5
3109	458228,22	2178130,98	картометрический метод; 2,5
3110	458244,36	2178120,43	картометрический метод; 2,5
3111	458244,98	2178106,75	картометрический метод; 2,5
3112	458222,63	2178093,09	картометрический метод; 2,5
3113	458189,08	2178078,81	картометрический метод; 2,5
3114	458176,65	2178063,90	картометрический метод; 2,5
3115	458181,62	2178054,59	картометрический метод; 2,5
3116	458200,26	2178058,94	картометрический метод; 2,5
3117	458240,01	2178082,53	картометрический метод; 2,5
3118	458267,96	2178107,38	картометрический метод; 2,5
3119	458305,85	2178130,36	картометрический метод; 2,5
3120	458330,08	2178141,55	картометрический метод; 2,5
3121	458349,34	2178138,43	картометрический метод; 2,5
3122	458359,90	2178125,39	картометрический метод; 2,5
3123	458366,11	2178104,90	картометрический метод; 2,5
3124	458369,21	2178078,19	картометрический метод; 2,5
3125	458371,69	2178056,45	картометрический метод; 2,5
3126	458375,42	2178042,79	картометрический метод; 2,5
3127	458374,81	2178014,21	картометрический метод; 2,5
3128	458374,19	2177991,23	картометрический метод; 2,5
3129	458366,11	2177991,23	картометрический метод; 2,5
3130	458343,74	2178015,45	картометрический метод; 2,5
3131	458328,22	2178029,12	картометрический метод; 2,5
3132	458314,55	2178026,01	картометрический метод; 2,5
3133	458310,83	2178017,94	картометрический метод; 2,5
3134	458318,90	2178004,28	картометрический метод; 2,5
3135	458340,65	2177986,27	картометрический метод; 2,5
3136	458357,82	2177958,77	картометрический метод; 2,5

Обозначение характерных точек границ	Координаты, м		Метод определения координат и средняя квадратичная погрешность положения характерной точки (Mt), м
	X	Y	
3137	458390,27	2177962,86	картометрический метод; 2,5
3138	458397,04	2177952,51	картометрический метод; 2,5
3139	458402,54	2177940,61	картометрический метод; 2,5
3140	458403,48	2177938,40	картометрический метод; 2,5
3141	458412,26	2177917,31	картометрический метод; 2,5
3142	458433,81	2177912,38	картометрический метод; 2,5
3143	458455,55	2177903,67	картометрический метод; 2,5
3144	458463,00	2177910,52	картометрический метод; 2,5
3145	458459,90	2177931,01	картометрический метод; 2,5
3146	458451,82	2177942,19	картометрический метод; 2,5
3147	458434,44	2177953,37	картометрический метод; 2,5
3148	458421,39	2177965,80	картометрический метод; 2,5
3149	458410,83	2177986,29	картометрический метод; 2,5
3150	458402,14	2178006,78	картометрический метод; 2,5
3151	458401,51	2178017,96	картометрический метод; 2,5
3152	458400,89	2178043,43	картометрический метод; 2,5
3153	458398,41	2178072,62	картометрический метод; 2,5
3154	458397,79	2178090,64	картометрический метод; 2,5
3155	458391,19	2178118,24	картометрический метод; 2,5
3156	458391,18	2178118,28	картометрический метод; 2,5
3157	458380,39	2178139,71	картометрический метод; 2,5
3158	458350,58	2178157,72	картометрический метод; 2,5
3159	458338,79	2178157,10	картометрический метод; 2,5
3160	458335,05	2178169,53	картометрический метод; 2,5
3161	458335,27	2178170,57	картометрический метод; 2,5
3162	458340,02	2178193,13	картометрический метод; 2,5
3163	458348,09	2178205,55	картометрический метод; 2,5
3164	458369,83	2178213,62	картометрический метод; 2,5
3165	458402,14	2178210,52	картометрический метод; 2,5
3166	458428,22	2178209,27	картометрический метод; 2,5
3167	458449,62	2178214,62	картометрический метод; 2,5

Обозначение характерных точек границ	Координаты, м		Метод определения координат и средняя квадратичная погрешность положения характерной точки (Mt), м
	X	Y	
3168	458450,59	2178214,86	картометрический метод; 2,5
3169	458460,52	2178225,42	картометрический метод; 2,5
3170	458459,28	2178241,58	картометрический метод; 2,5
3171	458452,44	2178249,65	картометрический метод; 2,5
3172	458433,82	2178247,79	картометрический метод; 2,5
3173	458401,51	2178236,61	картометрический метод; 2,5
3174	458365,48	2178232,25	картометрический метод; 2,5
3175	458342,51	2178232,25	картометрический метод; 2,5
3176	458332,58	2178238,46	картометрический метод; 2,5
3177	458336,30	2178257,71	картометрический метод; 2,5
3178	458343,14	2178274,49	картометрический метод; 2,5
3179	458342,52	2178296,85	картометрический метод; 2,5
3180	458341,27	2178304,92	картометрический метод; 2,5
3181	458354,94	2178325,41	картометрический метод; 2,5
3182	458382,26	2178340,33	картометрический метод; 2,5
3183	458394,07	2178352,75	картометрический метод; 2,5
3184	458390,95	2178360,20	картометрический метод; 2,5
3185	458376,68	2178362,68	картометрический метод; 2,5
3186	458367,35	2178365,80	картометрический метод; 2,5
3187	458364,26	2178373,86	картометрический метод; 2,5
3188	458382,26	2178383,81	картометрический метод; 2,5
3189	458399,66	2178392,50	картометрический метод; 2,5
3190	458403,51	2178395,32	картометрический метод; 2,5
3191	458408,97	2178399,34	картометрический метод; 2,5
3192	458422,64	2178400,58	картометрический метод; 2,5
3193	458435,05	2178400,58	картометрический метод; 2,5
3194	458440,65	2178412,38	картометрический метод; 2,5
3195	458435,05	2178418,59	картометрический метод; 2,5
3196	458430,71	2178427,90	картометрический метод; 2,5
3197	458446,24	2178439,70	картометрический метод; 2,5
3198	458456,14	2178440,75	картометрический метод; 2,5

Обозначение характерных точек границ	Координаты, м		Метод определения координат и средняя квадратичная погрешность положения характерной точки (Mt), м
	X	Y	
3199	458449,79	2178488,45	картометрический метод; 2,5
3200	458442,14	2178499,97	картометрический метод; 2,5
3201	458431,74	2178506,91	картометрический метод; 2,5
3202	458418,92	2178516,99	картометрический метод; 2,5
3203	458418,31	2178530,23	картометрический метод; 2,5
3204	458422,59	2178537,80	картометрический метод; 2,5
3205	458416,47	2178554,80	картометрический метод; 2,5
3206	458390,81	2178573,72	картометрический метод; 2,5
3207	458376,98	2178585,37	картометрический метод; 2,5
3208	458367,04	2178591,52	картометрический метод; 2,5
3209	458361,43	2178605,96	картометрический метод; 2,5
3210	458367,83	2178627,60	картометрический метод; 2,5
3211	458375,38	2178638,56	картометрический метод; 2,5
3212	458376,24	2178639,81	картометрический метод; 2,5
3213	458377,06	2178649,48	картометрический метод; 2,5
3214	458377,71	2178653,65	картометрический метод; 2,5
3215	458382,26	2178670,15	картометрический метод; 2,5
3216	458380,98	2178674,89	картометрический метод; 2,5
3217	458377,91	2178686,29	картометрический метод; 2,5
3218	458356,79	2178699,97	картометрический метод; 2,5
3219	458331,95	2178717,36	картометрический метод; 2,5
3220	458318,90	2178722,32	картометрический метод; 2,5
3221	458304,62	2178730,40	картометрический метод; 2,5
3222	458298,30	2178734,01	картометрический метод; 2,5
3223	458295,93	2178735,37	картометрический метод; 2,5
3224	458292,04	2178734,11	картометрический метод; 2,5
3225	458274,81	2178728,53	картометрический метод; 2,5
3226	458264,87	2178731,03	картометрический метод; 2,5
3227	458263,47	2178733,20	картометрический метод; 2,5
3228	458249,34	2178755,25	картометрический метод; 2,5
3229	458243,13	2178778,85	картометрический метод; 2,5

Обозначение характерных точек границ	Координаты, м		Метод определения координат и средняя квадратичная погрешность положения характерной точки (Mt), м
	X	Y	
3230	458242,69	2178793,13	картометрический метод; 2,5
3231	458242,50	2178798,73	картометрический метод; 2,5
3232	458264,87	2178819,22	картометрический метод; 2,5
3233	458285,37	2178840,34	картометрический метод; 2,5
3234	458286,66	2178843,09	картометрический метод; 2,5
3235	458288,81	2178847,67	картометрический метод; 2,5
3236	458290,06	2178850,33	картометрический метод; 2,5
3237	458295,30	2178861,45	картометрический метод; 2,5
3238	458311,46	2178866,43	картометрический метод; 2,5
3239	458319,53	2178854,01	картометрический метод; 2,5
3239	458319,53	2178854,01	картометрический метод; 2,5
3240	458333,19	2178843,44	картометрический метод; 2,5
3241	458342,16	2178839,56	картометрический метод; 2,5
3242	458351,83	2178835,38	картометрический метод; 2,5
3243	458363,26	2178834,16	картометрический метод; 2,5
3244	458350,40	2178863,36	картометрический метод; 2,5
3245	458333,80	2178867,04	картометрический метод; 2,5
3246	458320,15	2178881,96	картометрический метод; 2,5
3247	458313,32	2178893,13	картометрический метод; 2,5
3248	458311,45	2178908,04	картометрический метод; 2,5
3249	458307,17	2178915,82	картометрический метод; 2,5
2926	458304,62	2178920,47	картометрический метод; 2,5
Участок 9 внутренний контур 2			
3250	458801,00	2177684,24	картометрический метод; 2,5
3251	458783,37	2177671,41	картометрический метод; 2,5
3252	458772,14	2177672,22	картометрический метод; 2,5
3253	458752,10	2177682,64	картометрический метод; 2,5
3254	458732,87	2177679,43	картометрический метод; 2,5
3255	458712,83	2177675,42	картометрический метод; 2,5
3256	458689,58	2177665,80	картометрический метод; 2,5
3257	458679,96	2177666,60	картометрический метод; 2,5

Обозначение характерных точек границ	Координаты, м		Метод определения координат и средняя квадратичная погрешность положения характерной точки (Mt), м
	X	Y	
3258	458661,52	2177670,61	картометрический метод; 2,5
3259	458646,29	2177657,79	картометрический метод; 2,5
3260	458639,08	2177637,75	картометрический метод; 2,5
3261	458636,68	2177616,90	картометрический метод; 2,5
3262	458647,90	2177600,87	картометрический метод; 2,5
3263	458663,13	2177592,06	картометрический метод; 2,5
3264	458679,96	2177588,05	картометрический метод; 2,5
3265	458691,18	2177577,63	картометрический метод; 2,5
3266	458685,57	2177566,40	картометрический метод; 2,5
3267	458658,32	2177552,78	картометрический метод; 2,5
3268	458623,85	2177543,16	картометрический метод; 2,5
3269	458601,41	2177546,36	картометрический метод; 2,5
3270	458570,14	2177538,35	картометрический метод; 2,5
3271	458555,71	2177525,52	картометрический метод; 2,5
3272	458552,51	2177512,19	картометрический метод; 2,5
3273	458559,80	2177511,49	картометрический метод; 2,5
3274	458566,05	2177506,65	картометрический метод; 2,5
3275	458582,27	2177501,41	картометрический метод; 2,5
3276	458584,61	2177501,41	картометрический метод; 2,5
3277	458584,80	2177503,23	картометрический метод; 2,5
3278	458582,85	2177504,03	картометрический метод; 2,5
3279	458580,51	2177506,45	картометрический метод; 2,5
3280	458578,94	2177511,69	картометрический метод; 2,5
3281	458579,14	2177516,32	картометрический метод; 2,5
3282	458580,70	2177521,36	картометрический метод; 2,5
3283	458587,93	2177531,63	картометрический метод; 2,5
3284	458592,23	2177534,86	картометрический метод; 2,5
3285	458599,07	2177537,88	картометрический метод; 2,5
3286	458610,01	2177539,90	картометрический метод; 2,5
3287	458612,16	2177540,91	картометрический метод; 2,5
3288	458615,27	2177541,09	картометрический метод; 2,5

Обозначение характерных точек границ	Координаты, м		Метод определения координат и средняя квадратичная погрешность положения характерной точки (Mt), м
	X	Y	
3289	458619,85	2177541,09	картометрический метод; 2,5
3290	458623,86	2177540,72	картометрический метод; 2,5
3291	458626,72	2177540,20	картометрический метод; 2,5
3292	458629,94	2177530,23	картометрический метод; 2,5
3293	458632,87	2177514,11	картометрический метод; 2,5
3294	458635,21	2177512,70	картометрический метод; 2,5
3295	458638,92	2177512,30	картометрический метод; 2,5
3296	458641,46	2177509,07	картометрический метод; 2,5
3297	458647,13	2177506,86	картометрический метод; 2,5
3298	458655,33	2177495,78	картометрический метод; 2,5
3299	458656,31	2177492,35	картометрический метод; 2,5
3300	458654,55	2177488,52	картометрический метод; 2,5
3301	458651,82	2177486,31	картометрический метод; 2,5
3302	458630,72	2177483,69	картометрический метод; 2,5
3303	458625,64	2177479,86	картометрический метод; 2,5
3304	458625,25	2177476,64	картометрический метод; 2,5
3305	458626,03	2177474,22	картометрический метод; 2,5
3306	458640,87	2177457,70	картометрический метод; 2,5
3307	458648,49	2177446,01	картометрический метод; 2,5
3308	458651,62	2177443,80	картометрический метод; 2,5
3309	458660,02	2177440,37	картометрический метод; 2,5
3310	458667,25	2177438,56	картометрический метод; 2,5
3311	458669,98	2177439,77	картометрический метод; 2,5
3312	458673,30	2177443,60	картометрический метод; 2,5
3313	458676,43	2177445,01	картометрический метод; 2,5
3314	458677,21	2177446,21	картометрический метод; 2,5
3315	458672,91	2177452,86	картометрический метод; 2,5
3316	458674,67	2177454,47	картометрический метод; 2,5
3317	458677,02	2177454,88	картометрический метод; 2,5
3318	458683,27	2177453,47	картометрический метод; 2,5
3319	458687,18	2177454,68	картометрический метод; 2,5

Обозначение характерных точек границ	Координаты, м		Метод определения координат и средняя квадратичная погрешность положения характерной точки (Mt), м
	X	Y	
3320	458691,67	2177457,90	картометрический метод; 2,5
3321	458694,80	2177458,31	картометрический метод; 2,5
3322	458703,98	2177457,30	картометрический метод; 2,5
3323	458710,82	2177457,50	картометрический метод; 2,5
3324	458715,31	2177455,89	картометрический метод; 2,5
3325	458720,19	2177450,65	картометрический метод; 2,5
3326	458722,34	2177446,42	картометрический метод; 2,5
3327	458730,16	2177438,97	картометрический метод; 2,5
3328	458733,18	2177437,72	картометрический метод; 2,5
3329	458748,19	2177427,45	картометрический метод; 2,5
3330	458755,94	2177423,85	картометрический метод; 2,5
3331	458766,68	2177422,04	картометрический метод; 2,5
3332	458774,89	2177416,80	картометрический метод; 2,5
3333	458779,97	2177415,99	картометрический метод; 2,5
3334	458789,54	2177410,15	картометрический метод; 2,5
3335	458794,42	2177403,90	картометрический метод; 2,5
3336	458798,33	2177396,25	картометрический метод; 2,5
3337	458801,26	2177385,16	картометрический метод; 2,5
3338	458804,00	2177381,74	картометрический метод; 2,5
3339	458808,30	2177373,68	картометрический метод; 2,5
3340	458809,86	2177373,68	картометрический метод; 2,5
3341	458811,23	2177376,70	картометрический метод; 2,5
3342	458813,77	2177379,12	картометрический метод; 2,5
3343	458821,78	2177377,91	картометрический метод; 2,5
3344	458830,57	2177368,24	картометрический метод; 2,5
3345	458840,34	2177352,53	картометрический метод; 2,5
3346	458843,07	2177345,07	картометрический метод; 2,5
3347	458845,81	2177325,93	картометрический метод; 2,5
3348	458844,82	2177294,11	картометрический метод; 2,5
3349	458846,78	2177292,29	картометрический метод; 2,5
3350	458852,83	2177290,48	картометрический метод; 2,5

Обозначение характерных точек границ	Координаты, м		Метод определения координат и средняя квадратичная погрешность положения характерной точки (Mt), м
	X	Y	
3351	458854,98	2177281,01	картометрический метод; 2,5
3352	458855,18	2177275,57	картометрический метод; 2,5
3353	458853,03	2177265,10	картометрический метод; 2,5
3354	458848,93	2177260,26	картометрический метод; 2,5
3355	458843,07	2177257,04	картометрический метод; 2,5
3356	458830,37	2177256,23	картометрический метод; 2,5
3357	458825,87	2177257,44	картометрический метод; 2,5
3358	458811,61	2177266,51	картометрический метод; 2,5
3359	458807,12	2177266,30	картометрический метод; 2,5
3360	458803,41	2177262,88	картометрический метод; 2,5
3361	458799,70	2177256,63	картометрический метод; 2,5
3362	458799,70	2177255,43	картометрический метод; 2,5
3363	458801,45	2177254,42	картометрический метод; 2,5
3364	458804,58	2177255,22	картометрический метод; 2,5
3365	458812,78	2177254,42	картометрический метод; 2,5
3366	458815,91	2177253,21	картометрический метод; 2,5
3367	458817,67	2177249,99	картометрический метод; 2,5
3368	458817,47	2177245,35	картометрический метод; 2,5
3369	458815,72	2177242,73	картометрический метод; 2,5
3370	458813,96	2177241,73	картометрический метод; 2,5
3371	458812,59	2177239,11	картометрический метод; 2,5
3372	458812,59	2177234,47	картометрический метод; 2,5
3373	458813,96	2177229,03	картометрический метод; 2,5
3374	458818,45	2177219,16	картометрический метод; 2,5
3375	458821,38	2177213,72	картометрический метод; 2,5
3376	458823,73	2177212,11	картометрический метод; 2,5
3377	458828,80	2177211,10	картометрический метод; 2,5
3378	458833,49	2177211,30	картометрический метод; 2,5
3379	458839,74	2177205,47	картометрический метод; 2,5
3380	458845,02	2177202,65	картометрический метод; 2,5
3381	458854,78	2177200,83	картометрический метод; 2,5

Обозначение характерных точек границ	Координаты, м		Метод определения координат и средняя квадратичная погрешность положения характерной точки (Mt), м
	X	Y	
3382	458866,12	2177202,85	картометрический метод; 2,5
3383	458869,63	2177205,67	картометрический метод; 2,5
3384	458872,56	2177210,10	картометрический метод; 2,5
3385	458878,42	2177215,94	картометрический метод; 2,5
3386	458882,92	2177217,55	картометрический метод; 2,5
3387	458889,17	2177216,55	картометрический метод; 2,5
3388	458891,51	2177213,93	картометрический метод; 2,5
3389	458891,51	2177208,69	картометрический метод; 2,5
3390	458889,75	2177204,86	картометрический метод; 2,5
3391	458884,48	2177198,62	картометрический метод; 2,5
3392	458883,70	2177193,18	картометрический метод; 2,5
3393	458880,96	2177189,55	картометрический метод; 2,5
3394	458876,67	2177185,72	картометрический метод; 2,5
3395	458872,56	2177184,31	картометрический метод; 2,5
3396	458850,29	2177183,30	картометрический метод; 2,5
3397	458845,80	2177181,69	картометрический метод; 2,5
3398	458841,70	2177176,86	картометрический метод; 2,5
3399	458835,84	2177161,55	картометрический метод; 2,5
3400	458828,22	2177145,23	картометрический метод; 2,5
3401	458827,24	2177141,20	картометрический метод; 2,5
3402	458831,34	2177134,95	картометрический метод; 2,5
3403	458827,43	2177129,11	картометрический метод; 2,5
3404	458822,16	2177127,50	картометрический метод; 2,5
3405	458819,62	2177125,89	картометрический метод; 2,5
3406	458817,47	2177121,25	картометрический метод; 2,5
3407	458816,69	2177116,22	картометрический метод; 2,5
3408	458821,18	2177112,39	картометрический метод; 2,5
3409	458824,70	2177111,18	картометрический метод; 2,5
3410	458830,17	2177112,39	картометрический метод; 2,5
3411	458837,98	2177118,63	картометрический метод; 2,5
3412	458842,28	2177119,44	картометрический метод; 2,5

Обозначение характерных точек границ	Координаты, м		Метод определения координат и средняя квадратичная погрешность положения характерной точки (Mt), м
	X	Y	
3413	458846,78	2177117,83	картометрический метод; 2,5
3414	458848,92	2177115,61	картометрический метод; 2,5
3415	458851,27	2177111,38	картометрический метод; 2,5
3416	458855,77	2177097,07	картометрический метод; 2,5
3417	458861,04	2177088,61	картометрический метод; 2,5
3418	458882,53	2177064,43	картометрический метод; 2,5
3419	458887,03	2177057,99	картометрический метод; 2,5
3420	458888,59	2177052,95	картометрический метод; 2,5
3421	458888,39	2177050,33	картометрический метод; 2,5
3422	458883,12	2177041,67	картометрический метод; 2,5
3423	458877,65	2177037,24	картометрический метод; 2,5
3424	458854,01	2177029,18	картометрический метод; 2,5
3425	458848,34	2177025,75	картометрический метод; 2,5
3426	458844,83	2177021,52	картометрический метод; 2,5
3427	458844,44	2177015,48	картометрический метод; 2,5
3428	458849,71	2177006,01	картометрический метод; 2,5
3429	458849,12	2177004,00	картометрический метод; 2,5
3430	458847,17	2177004,40	картометрический метод; 2,5
3431	458839,94	2177014,07	картометрический метод; 2,5
3432	458831,54	2177019,11	картометрический метод; 2,5
3433	458830,37	2177021,52	картометрический метод; 2,5
3434	458831,55	2177024,54	картометрический метод; 2,5
3435	458840,34	2177034,01	картометрический метод; 2,5
3436	458846,59	2177038,04	картометрический метод; 2,5
3437	458869,06	2177039,85	картометрический метод; 2,5
3438	458873,94	2177041,67	картометрический метод; 2,5
3439	458877,26	2177044,49	картометрический метод; 2,5
3440	458881,17	2177049,52	картометрический метод; 2,5
3441	458882,15	2177052,34	картометрический метод; 2,5
3442	458880,19	2177055,16	картометрический метод; 2,5
3443	458864,95	2177066,85	картометрический метод; 2,5

Обозначение характерных точек границ	Координаты, м		Метод определения координат и средняя квадратичная погрешность положения характерной точки (Mt), м
	X	Y	
3444	458847,96	2177086,79	картометрический метод; 2,5
3445	458841,90	2177091,83	картометрический метод; 2,5
3446	458836,63	2177091,63	картометрический метод; 2,5
3447	458829,98	2177089,01	картометрический метод; 2,5
3448	458824,51	2177085,58	картометрический метод; 2,5
3449	458820,42	2177081,96	картометрический метод; 2,5
3450	458817,88	2177076,93	картометрический метод; 2,5
3451	458817,48	2177056,78	картометрический метод; 2,5
3452	458813,77	2177037,24	картометрический метод; 2,5
3453	458808,89	2177029,58	картометрический метод; 2,5
3454	458803,61	2177023,13	картометрический метод; 2,5
3455	458790,72	2177013,46	картометрический метод; 2,5
3456	458777,04	2177011,24	картометрический метод; 2,5
3457	458770,21	2177013,06	картометрический метод; 2,5
3458	458763,56	2177013,66	картометрический метод; 2,5
3459	458758,09	2177011,65	картометрический метод; 2,5
3460	458754,19	2177011,65	картометрический метод; 2,5
3461	458749,30	2177012,85	картометрический метод; 2,5
3462	458743,44	2177016,28	картометрический метод; 2,5
3463	458741,29	2177020,31	картометрический метод; 2,5
3464	458732,31	2177030,38	картометрический метод; 2,5
3465	458722,93	2177046,70	картометрический метод; 2,5
3466	458703,78	2177062,01	картометрический метод; 2,5
3467	458703,19	2177064,23	картометрический метод; 2,5
3468	458704,75	2177068,05	картометрический метод; 2,5
3469	458703,00	2177070,27	картометрический метод; 2,5
3470	458700,06	2177071,28	картометрический метод; 2,5
3471	458695,96	2177074,50	картометрический метод; 2,5
3472	458690,88	2177076,11	картометрический метод; 2,5
3473	458678,18	2177074,50	картометрический метод; 2,5
3474	458670,76	2177074,90	картометрический метод; 2,5

Обозначение характерных точек границ	Координаты, м		Метод определения координат и средняя квадратичная погрешность положения характерной точки (Mt), м
	X	Y	
3475	458664,70	2177074,10	картометрический метод; 2,5
3476	458650,83	2177067,65	картометрический метод; 2,5
3477	458645,17	2177064,22	картометрический метод; 2,5
3478	458640,09	2177063,01	картометрический метод; 2,5
3479	458636,18	2177063,82	картометрический метод; 2,5
3480	458631,49	2177065,23	картометрический метод; 2,5
3481	458628,76	2177068,25	картометрический метод; 2,5
3482	458626,61	2177076,71	картометрический метод; 2,5
3483	458627,98	2177085,38	картометрический метод; 2,5
3484	458627,58	2177090,61	картометрический метод; 2,5
3485	458625,05	2177094,04	картометрический метод; 2,5
3486	458617,82	2177098,87	картометрический метод; 2,5
3487	458595,55	2177104,72	картометрический метод; 2,5
3488	458591,64	2177104,11	картометрический метод; 2,5
3489	458590,66	2177101,90	картометрический метод; 2,5
3490	458592,23	2177099,48	картометрический метод; 2,5
3491	458595,55	2177097,46	картометрический метод; 2,5
3492	458598,28	2177093,23	картометрический метод; 2,5
3493	458597,70	2177090,61	картометрический метод; 2,5
3494	458595,94	2177089,61	картометрический метод; 2,5
3495	458577,77	2177085,38	картометрический метод; 2,5
3496	458559,99	2177079,13	картометрический метод; 2,5
3497	458542,60	2177068,65	картометрический метод; 2,5
3498	458526,98	2177061,40	картометрический метод; 2,5
3499	458527,17	2177059,99	картометрический метод; 2,5
3500	458529,51	2177058,17	картометрический метод; 2,5
3501	458530,88	2177054,75	картометрический метод; 2,5
3502	458525,80	2177041,86	картометрический метод; 2,5
3503	458522,09	2177037,83	картометрический метод; 2,5
3504	458517,99	2177035,41	картометрический метод; 2,5
3505	458512,13	2177034,80	картометрический метод; 2,5

Обозначение характерных точек границ	Координаты, м		Метод определения координат и средняя квадратичная погрешность положения характерной точки (Mt), м
	X	Y	
3506	458508,42	2177033,19	картометрический метод; 2,5
3507	458505,68	2177030,78	картометрический метод; 2,5
3508	458503,14	2177026,75	картометрический метод; 2,5
3509	458501,77	2177021,91	картометрический метод; 2,5
3510	458500,21	2177011,23	картометрический метод; 2,5
3511	458497,47	2177007,20	картометрический метод; 2,5
3512	458492,40	2177002,37	картометрический метод; 2,5
3513	458483,80	2176989,06	картометрический метод; 2,5
3514	458479,30	2176977,18	картометрический метод; 2,5
3515	458478,91	2176971,54	картометрический метод; 2,5
3516	458479,89	2176960,46	картометрический метод; 2,5
3517	458478,72	2176954,61	картометрический метод; 2,5
3518	458476,18	2176949,98	картометрический метод; 2,5
3519	458475,20	2176945,75	картометрический метод; 2,5
3520	458477,74	2176927,82	картометрический метод; 2,5
3521	458477,35	2176915,93	картометрический метод; 2,5
3522	458479,11	2176912,71	картометрический метод; 2,5
3523	458477,35	2176900,02	картометрический метод; 2,5
3524	458479,89	2176897,60	картометрический метод; 2,5
3525	458482,62	2176897,80	картометрический метод; 2,5
3526	458490,05	2176905,26	картометрический метод; 2,5
3527	458493,56	2176909,28	картометрический метод; 2,5
3528	458496,10	2176913,92	картометрический метод; 2,5
3529	458494,93	2176916,74	картометрический метод; 2,5
3530	458492,39	2176919,16	картометрический метод; 2,5
3531	458490,24	2176927,62	картометрический метод; 2,5
3532	458483,80	2176939,10	картометрический метод; 2,5
3533	458482,82	2176943,53	картометрический метод; 2,5
3534	458484,38	2176949,38	картометрический метод; 2,5
3535	458488,48	2176957,43	картометрический метод; 2,5
3536	458491,22	2176959,85	картометрический метод; 2,5

Обозначение характерных точек границ	Координаты, м		Метод определения координат и средняя квадратичная погрешность положения характерной точки (Mt), м
	X	Y	
3537	458495,52	2176960,46	картометрический метод; 2,5
3538	458498,25	2176959,05	картометрический метод; 2,5
3539	458499,82	2176956,43	картометрический метод; 2,5
3540	458500,40	2176952,40	картометрический метод; 2,5
3541	458498,84	2176943,74	картометрический метод; 2,5
3542	458501,77	2176942,73	картометрический метод; 2,5
3543	458505,87	2176944,34	картометрический метод; 2,5
3544	458513,30	2176950,38	картометрический метод; 2,5
3545	458515,83	2176954,41	картометрический метод; 2,5
3546	458517,98	2176961,67	картометрический метод; 2,5
3547	458513,30	2176976,98	картометрический метод; 2,5
3548	458513,10	2176986,45	картометрический метод; 2,5
3549	458515,05	2176994,31	картометрический метод; 2,5
3550	458518,77	2177002,16	картометрический метод; 2,5
3551	458525,41	2177009,42	картометрический метод; 2,5
3552	458527,17	2177009,01	картометрический метод; 2,5
3553	458527,36	2177006,39	картометрический метод; 2,5
3554	458524,82	2177001,76	картометрический метод; 2,5
3555	458526,78	2177000,15	картометрический метод; 2,5
3556	458535,76	2176997,93	картометрический метод; 2,5
3557	458544,55	2176992,69	картометрический метод; 2,5
3558	458551,40	2176982,63	картометрический метод; 2,5
3559	458551,59	2176979,00	картометрический метод; 2,5
3560	458554,92	2176974,17	картометрический метод; 2,5
3561	458569,37	2176961,27	картометрический метод; 2,5
3562	458574,84	2176955,03	картометрический метод; 2,5
3563	458575,82	2176949,99	картометрический метод; 2,5
3564	458574,84	2176946,56	картометрический метод; 2,5
3565	458571,52	2176946,56	картометрический метод; 2,5
3566	458567,42	2176949,38	картометрический метод; 2,5
3567	458561,75	2176950,39	картометрический метод; 2,5

Обозначение характерных точек границ	Координаты, м		Метод определения координат и средняя квадратичная погрешность положения характерной точки (Mt), м
	X	Y	
3568	458559,02	2176953,01	картометрический метод; 2,5
3569	458556,09	2176957,64	картометрический метод; 2,5
3570	458552,37	2176960,87	картометрический метод; 2,5
3571	458536,55	2176967,51	картометрический метод; 2,5
3572	458530,69	2176969,13	картометрический метод; 2,5
3573	458527,76	2176968,52	картометрический метод; 2,5
3574	458527,37	2176957,64	картометрический метод; 2,5
3575	458525,61	2176951,00	картометрический метод; 2,5
3576	458522,10	2176944,95	картометрический метод; 2,5
3577	458514,87	2176936,69	картометрический метод; 2,5
3578	458515,46	2176935,89	картометрический метод; 2,5
3579	458517,99	2176935,68	картометрический метод; 2,5
3580	458520,73	2176936,29	картометрический метод; 2,5
3581	458525,81	2176935,89	картометрический метод; 2,5
3582	458531,87	2176933,47	картометрический метод; 2,5
3583	458539,09	2176928,23	картометрический метод; 2,5
3584	458546,52	2176925,41	картометрический метод; 2,5
3585	458550,02	2176924,73	картометрический метод; 2,5
3586	458557,09	2176936,75	картометрический метод; 2,5
3587	458569,91	2176943,57	картометрический метод; 2,5
3588	458589,55	2176941,56	картометрический метод; 2,5
3589	458603,58	2176938,36	картометрический метод; 2,5
3590	458617,21	2176944,37	картометрический метод; 2,5
3591	458626,83	2176955,19	картометрический метод; 2,5
3592	458638,85	2176957,99	картометрический метод; 2,5
3593	458652,08	2176949,98	картометрический метод; 2,5
3594	458661,29	2176936,35	картометрический метод; 2,5
3595	458664,50	2176920,32	картометрический метод; 2,5
3596	458664,50	2176905,09	картометрический метод; 2,5
3597	458663,70	2176889,86	картометрический метод; 2,5
3598	458659,69	2176872,22	картометрический метод; 2,5

Обозначение характерных точек границ	Координаты, м		Метод определения координат и средняя квадратичная погрешность положения характерной точки (Mt), м
	X	Y	
3599	458652,48	2176855,79	картометрический метод; 2,5
3600	458634,44	2176832,54	картометрический метод; 2,5
3601	458613,60	2176814,91	картометрический метод; 2,5
3602	458595,96	2176813,71	картометрический метод; 2,5
3603	458579,93	2176816,11	картометрический метод; 2,5
3604	458573,52	2176827,33	картометрический метод; 2,5
3605	458570,71	2176836,95	картометрический метод; 2,5
3606	458573,92	2176850,58	картометрический метод; 2,5
3607	458574,32	2176860,20	картометрический метод; 2,5
3608	458570,31	2176868,22	картометрический метод; 2,5
3609	458565,88	2176871,03	картометрический метод; 2,5
3610	458558,63	2176867,39	картометрический метод; 2,5
3611	458556,68	2176863,96	картометрический метод; 2,5
3612	458552,77	2176861,95	картометрический метод; 2,5
3613	458546,91	2176860,54	картометрический метод; 2,5
3614	458536,55	2176853,09	картометрический метод; 2,5
3615	458533,43	2176852,18	картометрический метод; 2,5
3616	458525,81	2176849,66	картометрический метод; 2,5
3617	458522,29	2176849,26	картометрический метод; 2,5
3618	458517,01	2176849,06	картометрический метод; 2,5
3619	458513,11	2176850,47	картометрический метод; 2,5
3620	458511,74	2176848,45	картометрический метод; 2,5
3621	458512,72	2176838,18	картометрический метод; 2,5
3622	458514,67	2176834,75	картометрический метод; 2,5
3623	458517,80	2176832,34	картометрический метод; 2,5
3624	458522,68	2176830,72	картометрический метод; 2,5
3625	458525,22	2176828,51	картометрический метод; 2,5
3626	458524,83	2176824,28	картометрический метод; 2,5
3627	458523,27	2176821,66	картометрический метод; 2,5
3628	458520,73	2176820,85	картометрический метод; 2,5
3629	458517,01	2176822,87	картометрический метод; 2,5

Обозначение характерных точек границ	Координаты, м		Метод определения координат и средняя квадратичная погрешность положения характерной точки (Mt), м
	X	Y	
3630	458514,28	2176823,27	картометрический метод; 2,5
3631	458512,52	2176825,28	картометрический метод; 2,5
3632	458512,33	2176830,92	картометрический метод; 2,5
3633	458511,35	2176832,34	картометрический метод; 2,5
3634	458508,42	2176831,13	картометрический метод; 2,5
3635	458502,95	2176824,08	картометрический метод; 2,5
3636	458503,15	2176819,24	картометрический метод; 2,5
3637	458504,91	2176811,99	картометрический метод; 2,5
3638	458504,71	2176804,54	картометрический метод; 2,5
3639	458503,15	2176799,50	картометрический метод; 2,5
3640	458499,83	2176796,28	картометрический метод; 2,5
3641	458496,50	2176788,82	картометрический метод; 2,5
3642	458493,38	2176786,61	картометрический метод; 2,5
3643	458485,76	2176788,02	картометрический метод; 2,5
3644	458480,88	2176787,01	картометрический метод; 2,5
3645	458475,80	2176787,21	картометрический метод; 2,5
3646	458473,84	2176786,00	картометрический метод; 2,5
3647	458475,41	2176782,78	картометрический метод; 2,5
3648	458478,73	2176768,68	картометрический метод; 2,5
3649	458482,44	2176766,66	картометрический метод; 2,5
3650	458485,17	2176766,46	картометрический метод; 2,5
3651	458491,62	2176763,63	картометрический метод; 2,5
3652	458509,21	2176752,35	картометрический метод; 2,5
3653	458516,63	2176752,75	картометрический метод; 2,5
3654	458523,66	2176749,73	картометрический метод; 2,5
3655	458530,11	2176748,52	картометрический метод; 2,5
3656	458533,04	2176749,53	картометрический метод; 2,5
3657	458535,19	2176752,15	картометрический метод; 2,5
3658	458536,56	2176760,41	картометрический метод; 2,5
3659	458541,05	2176770,89	картометрический метод; 2,5
3660	458542,81	2176772,09	картометрический метод; 2,5

Обозначение характерных точек границ	Координаты, м		Метод определения координат и средняя квадратичная погрешность положения характерной точки (Mt), м
	X	Y	
3661	458549,65	2176766,05	картометрический метод; 2,5
3662	458550,04	2176763,23	картометрический метод; 2,5
3663	458547,11	2176748,12	картометрический метод; 2,5
3664	458545,55	2176743,89	картометрический метод; 2,5
3665	458541,05	2176738,25	картометрический метод; 2,5
3666	458536,17	2176735,63	картометрический метод; 2,5
3667	458531,28	2176734,02	картометрический метод; 2,5
3668	458527,38	2176734,02	картометрический метод; 2,5
3669	458515,85	2176735,63	картометрический метод; 2,5
3670	458513,90	2176727,77	картометрический метод; 2,5
3671	458512,92	2176716,29	картометрический метод; 2,5
3672	458511,94	2176713,87	картометрический метод; 2,5
3673	458503,93	2176708,43	картометрический метод; 2,5
3674	458500,81	2176709,04	картометрический метод; 2,5
3675	458499,24	2176711,25	картометрический метод; 2,5
3676	458499,05	2176714,07	картометрический метод; 2,5
3677	458502,37	2176728,78	картометрический метод; 2,5
3678	458502,57	2176733,21	картометрический метод; 2,5
3679	458503,15	2176734,42	картометрический метод; 2,5
3680	458509,40	2176736,03	картометрический метод; 2,5
3681	458510,18	2176738,05	картометрический метод; 2,5
3682	458509,40	2176739,46	картометрический метод; 2,5
3683	458506,86	2176740,87	картометрический метод; 2,5
3684	458490,84	2176745,71	картометрический метод; 2,5
3685	458481,07	2176751,15	картометрический метод; 2,5
3686	458475,02	2176756,99	картометрический метод; 2,5
3687	458471,11	2176758,61	картометрический метод; 2,5
3688	458468,77	2176758,81	картометрический метод; 2,5
3689	458466,03	2176756,99	картометрический метод; 2,5
3690	458459,78	2176755,18	картометрический метод; 2,5
3691	458452,55	2176754,58	картометрический метод; 2,5

Обозначение характерных точек границ	Координаты, м		Метод определения координат и средняя квадратичная погрешность положения характерной точки (Mt), м
	X	Y	
3692	458446,69	2176756,20	картометрический метод; 2,5
3693	458438,49	2176760,23	картометрический метод; 2,5
3694	458431,06	2176765,87	картометрический метод; 2,5
3695	458415,83	2176768,89	картометрический метод; 2,5
3696	458410,36	2176767,68	картометрический метод; 2,5
3697	458408,01	2176765,26	картометрический метод; 2,5
3698	458408,60	2176764,26	картометрический метод; 2,5
3699	458418,17	2176764,46	картометрический метод; 2,5
3700	458422,47	2176760,83	картометрический метод; 2,5
3701	458431,06	2176757,81	картометрический метод; 2,5
3702	458434,97	2176754,99	картометрический метод; 2,5
3703	458437,32	2176746,53	картометрический метод; 2,5
3704	458437,12	2176740,48	картометрический метод; 2,5
3705	458435,36	2176735,24	картометрический метод; 2,5
3706	458431,65	2176731,42	картометрический метод; 2,5
3707	458426,77	2176729,40	картометрический метод; 2,5
3708	458415,83	2176729,60	картометрический метод; 2,5
3709	458412,90	2176731,01	картометрический метод; 2,5
3710	458407,43	2176738,27	картометрический метод; 2,5
3711	458403,91	2176741,29	картометрический метод; 2,5
3712	458400,20	2176741,89	картометрический метод; 2,5
3713	458394,92	2176740,08	картометрический метод; 2,5
3714	458378,71	2176738,06	картометрический метод; 2,5
3715	458371,87	2176734,44	картометрический метод; 2,5
3716	458371,09	2176730,41	картометрический метод; 2,5
3717	458368,94	2176726,78	картометрический метод; 2,5
3718	458353,70	2176716,51	картометрический метод; 2,5
3719	458352,14	2176711,67	картометрический метод; 2,5
3720	458354,29	2176707,24	картометрический метод; 2,5
3721	458358,19	2176704,42	картометрический метод; 2,5
3722	458364,64	2176702,81	картометрический метод; 2,5

Обозначение характерных точек границ	Координаты, м		Метод определения координат и средняя квадратичная погрешность положения характерной точки (Mt), м
	X	Y	
3723	458372,46	2176703,01	картометрический метод; 2,5
3724	458388,67	2176707,04	картометрический метод; 2,5
3725	458395,51	2176705,43	картометрический метод; 2,5
3726	458401,17	2176702,81	картометрический метод; 2,5
3727	458406,64	2176698,78	картометрический метод; 2,5
3728	458410,55	2176697,97	картометрический метод; 2,5
3729	458413,68	2176692,74	картометрический метод; 2,5
3730	458426,18	2176681,25	картометрический метод; 2,5
3731	458454,31	2176652,24	картометрический метод; 2,5
3732	458469,16	2176648,01	картометрический метод; 2,5
3733	458472,87	2176642,17	картометрический метод; 2,5
3734	458485,96	2176645,36	картометрический метод; 2,5
3735	458490,77	2176659,79	картометрический метод; 2,5
3736	458491,57	2176674,22	картометрический метод; 2,5
3737	458493,17	2176690,25	картометрический метод; 2,5
3738	458502,79	2176703,88	картометрический метод; 2,5
3739	458518,02	2176706,28	картометрический метод; 2,5
3740	458530,85	2176699,87	картометрический метод; 2,5
3741	458534,85	2176692,65	картометрический метод; 2,5
3742	458534,85	2176683,04	картометрический метод; 2,5
3743	458518,82	2176646,96	картометрический метод; 2,5
3744	458519,62	2176630,13	картометрический метод; 2,5
3745	458538,06	2176622,11	картометрический метод; 2,5
3746	458550,89	2176634,14	картометрический метод; 2,5
3747	458558,10	2176651,77	картометрический метод; 2,5
3748	458569,32	2176680,63	картометрический метод; 2,5
3749	458586,96	2176703,08	картометрический метод; 2,5
3750	458597,38	2176728,73	картометрический метод; 2,5
3751	458619,83	2176749,57	картометрический метод; 2,5
3752	458637,46	2176743,15	картометрический метод; 2,5
3753	458652,69	2176749,57	картометрический метод; 2,5

Обозначение характерных точек границ	Координаты, м		Метод определения координат и средняя квадратичная погрешность положения характерной точки (Mt), м
	X	Y	
3754	458660,71	2176759,99	картометрический метод; 2,5
3755	458670,33	2176759,99	картометрический метод; 2,5
3756	458687,16	2176751,17	картометрический метод; 2,5
3757	458699,18	2176745,56	картометрический метод; 2,5
3758	458700,79	2176731,93	картометрический метод; 2,5
3759	458689,57	2176709,49	картометрический метод; 2,5
3760	458686,36	2176693,46	картометрический метод; 2,5
3761	458699,99	2176691,05	картометрический метод; 2,5
3762	458706,40	2176698,27	картометрический метод; 2,5
3763	458722,43	2176723,12	картометрический метод; 2,5
3764	458730,45	2176743,15	картометрический метод; 2,5
3765	458735,27	2176756,79	картометрический метод; 2,5
3766	458748,88	2176768,81	картометрический метод; 2,5
3767	458756,90	2176781,63	картометрический метод; 2,5
3768	458778,54	2176792,05	картометрический метод; 2,5
3769	458790,57	2176806,48	картометрический метод; 2,5
3770	458786,56	2176824,12	картометрический метод; 2,5
3771	458781,87	2176842,22	картометрический метод; 2,5
3772	458788,97	2176876,22	картометрический метод; 2,5
3773	458796,18	2176893,06	картометрический метод; 2,5
3774	458798,40	2176895,08	картометрический метод; 2,5
3775	458814,62	2176909,89	картометрический метод; 2,5
3776	458827,44	2176925,92	картометрический метод; 2,5
3777	458825,04	2176937,95	картометрический метод; 2,5
3778	458827,44	2176953,18	картометрический метод; 2,5
3779	458841,87	2176953,18	картометрический метод; 2,5
3780	458849,89	2176940,35	картометрический метод; 2,5
3781	458855,50	2176924,32	картометрический метод; 2,5
3782	458873,93	2176922,72	картометрический метод; 2,5
3783	458896,38	2176928,33	картометрический метод; 2,5
3784	458915,62	2176931,54	картометрический метод; 2,5

Обозначение характерных точек границ	Координаты, м		Метод определения координат и средняя квадратичная погрешность положения характерной точки (Mt), м
	X	Y	
3785	458926,79	2176926,51	картометрический метод; 2,5
3786	458925,76	2176945,89	картометрический метод; 2,5
3787	458922,83	2176946,77	картометрический метод; 2,5
3788	458914,83	2176957,68	картометрический метод; 2,5
3789	458914,27	2176958,43	картометрический метод; 2,5
3790	458914,01	2176958,79	картометрический метод; 2,5
3791	458910,81	2176963,60	картометрический метод; 2,5
3792	458907,60	2176973,22	картометрический метод; 2,5
3793	458895,58	2176990,05	картометрический метод; 2,5
3794	458886,76	2177006,08	картометрический метод; 2,5
3795	458886,76	2177013,30	картометрический метод; 2,5
3796	458899,59	2177026,92	картометрический метод; 2,5
3797	458922,21	2177045,17	картометрический метод; 2,5
3798	458921,41	2177069,52	картометрический метод; 2,5
3799	458913,21	2177076,62	картометрический метод; 2,5
3800	458891,57	2177103,88	картометрический метод; 2,5
3801	458880,35	2177119,11	картометрический метод; 2,5
3802	458880,35	2177139,15	картометрический метод; 2,5
3803	458885,16	2177168,00	картометрический метод; 2,5
3804	458896,38	2177200,87	картометрический метод; 2,5
3805	458916,20	2177228,79	картометрический метод; 2,5
3806	458914,13	2177291,96	картометрический метод; 2,5
3807	458906,00	2177313,90	картометрический метод; 2,5
3808	458897,19	2177341,15	картометрический метод; 2,5
3809	458888,37	2177371,62	картометрический метод; 2,5
3810	458875,54	2177405,28	картометрический метод; 2,5
3811	458867,61	2177422,20	картометрический метод; 2,5
3812	458863,52	2177430,93	картометрический метод; 2,5
3813	458845,88	2177464,60	картометрический метод; 2,5
3814	458837,87	2177483,84	картометрический метод; 2,5
3815	458837,87	2177503,08	картометрический метод; 2,5

Обозначение характерных точек границ	Координаты, м		Метод определения координат и средняя квадратичная погрешность положения характерной точки (Mt), м
	X	Y	
3816	458833,86	2177525,52	картометрический метод; 2,5
3817	458825,84	2177535,94	картометрический метод; 2,5
3818	458811,42	2177553,58	картометрический метод; 2,5
3819	458819,43	2177570,41	картометрический метод; 2,5
3820	458833,86	2177592,86	картометрический метод; 2,5
3821	458839,47	2177613,70	картометрический метод; 2,5
3822	458835,46	2177628,93	картометрический метод; 2,5
3823	458841,07	2177639,35	картометрический метод; 2,5
3824	458844,28	2177665,00	картометрический метод; 2,5
3825	458840,54	2177670,09	картометрический метод; 2,5
3826	458837,66	2177674,03	картометрический метод; 2,5
3827	458835,46	2177677,02	картометрический метод; 2,5
3828	458825,84	2177682,63	картометрический метод; 2,5
3250	458801,00	2177684,24	картометрический метод; 2,5
Участок 9 внутренний контур 3			
3829	456939,25	2185890,49	картометрический метод; 2,5
3830	456926,92	2185883,98	картометрический метод; 2,5
3831	456950,75	2185793,49	картометрический метод; 2,5
3832	456981,21	2185803,46	картометрический метод; 2,5
3833	457007,18	2185798,93	картометрический метод; 2,5
3834	457020,62	2185783,52	картометрический метод; 2,5
3835	457037,64	2185751,80	картометрический метод; 2,5
3836	457068,10	2185736,39	картометрический метод; 2,5
3837	457113,79	2185729,14	картометрический метод; 2,5
3838	457188,14	2185700,13	картометрический метод; 2,5
3839	457201,58	2185644,85	картометрический метод; 2,5
3840	457235,62	2185626,72	картометрический метод; 2,5
3841	457227,56	2185599,53	картометрический метод; 2,5
3842	457216,81	2185577,78	картометрический метод; 2,5
3843	457205,16	2185566,90	картометрический метод; 2,5
3844	457153,21	2185576,87	картометрический метод; 2,5

Обозначение характерных точек границ	Координаты, м		Метод определения координат и средняя квадратичная погрешность положения характерной точки (Mt), м
	X	Y	
3845	457086,02	2185605,87	картометрический метод; 2,5
3846	457079,75	2185583,21	картометрический метод; 2,5
3847	457138,87	2185553,30	картометрический метод; 2,5
3848	457156,79	2185539,71	картометрический метод; 2,5
3849	457234,73	2185512,52	картометрический метод; 2,5
3850	457244,58	2185498,92	картометрический метод; 2,5
3851	457241,89	2185483,51	картометрический метод; 2,5
3852	457229,35	2185470,82	картометрический метод; 2,5
3853	457199,79	2185463,57	картометрический метод; 2,5
3854	457099,46	2185487,14	картометрический метод; 2,5
3855	457018,83	2185502,55	картометрический метод; 2,5
3856	456994,64	2185509,80	картометрический метод; 2,5
3857	456967,90	2185418,48	картометрический метод; 2,5
3858	457092,58	2185307,42	картометрический метод; 2,5
3859	457153,56	2185286,25	картометрический метод; 2,5
3860	457176,21	2185341,82	картометрический метод; 2,5
3861	457228,48	2185393,86	картометрический метод; 2,5
3862	457316,47	2185528,82	картометрический метод; 2,5
3863	457322,57	2185599,39	картометрический метод; 2,5
3864	457274,65	2185675,25	картометрический метод; 2,5
3865	457183,18	2185738,76	картометрический метод; 2,5
3866	457117,84	2185753,76	картометрический метод; 2,5
3867	457049,89	2185826,98	картометрический метод; 2,5
3868	457023,75	2185861,38	картометрический метод; 2,5
3829	456939,25	2185890,49	картометрический метод; 2,5
Участок 9 внутренний контур 4			
3869	457362,82	2186742,45	картометрический метод; 2,5
3870	457191,41	2186624,80	картометрический метод; 2,5
3871	457204,76	2186591,03	картометрический метод; 2,5
3872	457227,31	2186525,48	картометрический метод; 2,5
3873	457265,00	2186417,43	картометрический метод; 2,5

Обозначение характерных точек границ	Координаты, м		Метод определения координат и средняя квадратичная погрешность положения характерной точки (Mt), м
	X	Y	
3874	457328,17	2186347,30	картометрический метод; 2,5
3875	457392,64	2186451,62	картометрический метод; 2,5
3876	457301,94	2186495,94	картометрический метод; 2,5
3877	457324,28	2186634,88	картометрический метод; 2,5
3869	457362,82	2186742,45	картометрический метод; 2,5
Участок 9 внутренний контур 5			
3878	458447,81	2176384,74	картометрический метод; 2,5
3879	458428,42	2176383,81	картометрический метод; 2,5
3880	458424,94	2176382,27	картометрический метод; 2,5
3881	458417,20	2176382,27	картометрический метод; 2,5
3882	458396,99	2176373,50	картометрический метод; 2,5
3883	458386,48	2176364,74	картометрический метод; 2,5
3884	458375,65	2176355,44	картометрический метод; 2,5
3885	458373,40	2176348,93	картометрический метод; 2,5
3886	458366,35	2176347,13	картометрический метод; 2,5
3887	458367,07	2176342,67	картометрический метод; 2,5
3888	458364,19	2176326,32	картометрический метод; 2,5
3889	458365,27	2176323,35	картометрический метод; 2,5
3890	458366,35	2176320,37	картометрический метод; 2,5
3891	458369,95	2176316,66	картометрический метод; 2,5
3892	458374,28	2176309,22	картометрический метод; 2,5
3893	458375,00	2176300,30	картометрический метод; 2,5
3894	458372,11	2176291,39	картометрический метод; 2,5
3895	458374,28	2176282,47	картометрический метод; 2,5
3896	458374,28	2176274,29	картометрический метод; 2,5
3897	458369,23	2176264,63	картометрический метод; 2,5
3898	458367,07	2176264,63	картометрический метод; 2,5
3899	458359,86	2176260,91	картометрический метод; 2,5
3900	458344,01	2176261,66	картометрический метод; 2,5
3901	458341,84	2176264,63	картометрический метод; 2,5
3902	458346,89	2176269,09	картометрический метод; 2,5

Обозначение характерных точек границ	Координаты, м		Метод определения координат и средняя квадратичная погрешность положения характерной точки (Mt), м
	X	Y	
3903	458353,38	2176276,52	картометрический метод; 2,5
3904	458351,21	2176281,72	картометрический метод; 2,5
3905	458346,17	2176280,98	картометрический метод; 2,5
3906	458331,75	2176267,60	картометрический метод; 2,5
3907	458316,62	2176266,11	картометрический метод; 2,5
3908	458313,02	2176261,66	картометрический метод; 2,5
3909	458310,85	2176244,56	картометрический метод; 2,5
3910	458306,53	2176239,36	картометрический метод; 2,5
3911	458304,37	2176233,41	картометрический метод; 2,5
3912	458308,69	2176226,72	картометрический метод; 2,5
3913	458315,18	2176221,52	картометрический метод; 2,5
3914	458324,55	2176215,57	картометрический метод; 2,5
3915	458343,29	2176207,40	картометрический метод; 2,5
3916	458351,21	2176202,20	картометрический метод; 2,5
3917	458356,26	2176193,28	картометрический метод; 2,5
3918	458355,27	2176177,45	картометрический метод; 2,5
3919	458352,69	2176169,18	картометрический метод; 2,5
3920	458344,01	2176164,29	картометрический метод; 2,5
3921	458338,96	2176161,32	картометрический метод; 2,5
3922	458333,20	2176154,63	картометрический метод; 2,5
3923	458329,59	2176142,73	картометрический метод; 2,5
3924	458323,83	2176138,28	картометрический метод; 2,5
3925	458318,06	2176129,36	картометрический метод; 2,5
3926	458313,02	2176127,13	картометрический метод; 2,5
3927	458308,69	2176120,44	картометрический метод; 2,5
3928	458306,53	2176113,75	картометрический метод; 2,5
3929	458305,09	2176111,52	картометрический метод; 2,5
3930	458295,72	2176103,34	картометрический метод; 2,5
3931	458289,95	2176101,86	картометрический метод; 2,5
3932	458284,91	2176093,68	картометрический метод; 2,5
3933	458284,91	2176085,51	картометрический метод; 2,5

Обозначение характерных точек границ	Координаты, м		Метод определения координат и средняя квадратичная погрешность положения характерной точки (Mt), м
	X	Y	
3934	458282,03	2176081,05	картометрический метод; 2,5
3935	458278,42	2176080,30	картометрический метод; 2,5
3936	458271,94	2176074,36	картометрический метод; 2,5
3937	458266,89	2176053,55	картометрический метод; 2,5
3938	458269,05	2176052,06	картометрический метод; 2,5
3939	458278,42	2176055,03	картометрический метод; 2,5
3940	458282,75	2176059,49	картометрический метод; 2,5
3941	458292,84	2176065,44	картометрический метод; 2,5
3942	458292,84	2176071,38	картометрический метод; 2,5
3943	458289,23	2176078,82	картометрический метод; 2,5
3944	458292,11	2176086,99	картометрический метод; 2,5
3945	458296,44	2176095,91	картометрический метод; 2,5
3946	458300,76	2176098,88	картометрический метод; 2,5
3947	458313,74	2176098,88	картометрический метод; 2,5
3948	458323,83	2176093,68	картометрический метод; 2,5
3949	458324,57	2176105,72	картометрический метод; 2,5
3950	458339,46	2176124,62	картометрический метод; 2,5
3951	458348,63	2176141,75	картометрический метод; 2,5
3952	458366,95	2176196,10	картометрический метод; 2,5
3953	458374,73	2176205,12	картометрический метод; 2,5
3954	458380,70	2176212,05	картометрический метод; 2,5
3955	458400,17	2176227,40	картометрический метод; 2,5
3956	458422,51	2176229,77	картометрический метод; 2,5
3957	458443,13	2176219,72	картометрический метод; 2,5
3958	458464,33	2176207,91	картометрический метод; 2,5
3959	458483,23	2176209,68	картометрический метод; 2,5
3960	458502,13	2176223,86	картометрический метод; 2,5
3961	458522,75	2176236,26	картометрический метод; 2,5
3962	458553,68	2176240,99	картометрический метод; 2,5
3963	458565,20	2176234,38	картометрический метод; 2,5
3964	458572,73	2176243,83	картометрический метод; 2,5

Обозначение характерных точек границ	Координаты, м		Метод определения координат и средняя квадратичная погрешность положения характерной точки (Mt), м
	X	Y	
3965	458574,73	2176269,88	картометрический метод; 2,5
3966	458578,38	2176278,05	картометрический метод; 2,5
3967	458576,55	2176279,03	картометрический метод; 2,5
3968	458571,74	2176291,86	картометрический метод; 2,5
3969	458556,50	2176291,86	картометрический метод; 2,5
3970	458531,65	2176275,82	картометрический метод; 2,5
3971	458514,02	2176249,37	картометрический метод; 2,5
3972	458493,98	2176239,76	картометрический метод; 2,5
3973	458472,34	2176246,97	картометрический метод; 2,5
3974	458461,92	2176250,17	картометрический метод; 2,5
3975	458452,30	2176245,36	картометрический метод; 2,5
3976	458429,85	2176258,19	картометрический метод; 2,5
3977	458418,63	2176267,01	картометрический метод; 2,5
3978	458413,82	2176298,27	картометрический метод; 2,5
3979	458414,02	2176299,19	картометрический метод; 2,5
3980	458418,39	2176318,80	картометрический метод; 2,5
3981	458418,63	2176319,91	картометрический метод; 2,5
3982	458435,46	2176319,11	картометрический метод; 2,5
3983	458457,11	2176315,90	картометрический метод; 2,5
3984	458463,52	2176323,12	картометрический метод; 2,5
3985	458461,54	2176336,84	картометрический метод; 2,5
3986	458461,04	2176337,16	картометрический метод; 2,5
3987	458460,98	2176337,50	картометрический метод; 2,5
3988	458452,30	2176351,98	картометрический метод; 2,5
3989	458454,71	2176363,20	картометрический метод; 2,5
3990	458461,92	2176380,82	картометрический метод; 2,5
3878	458447,81	2176384,74	картометрический метод; 2,5
Участок 9 внутренний контур 6			
3991	458605,21	2177902,27	картометрический метод; 2,5
3992	458592,78	2177900,27	картометрический метод; 2,5
3993	458585,97	2177893,46	картометрический метод; 2,5

Обозначение характерных точек границ	Координаты, м		Метод определения координат и средняя квадратичная погрешность положения характерной точки (Mt), м
	X	Y	
3994	458583,57	2177884,64	картометрический метод; 2,5
3995	458587,97	2177874,62	картометрический метод; 2,5
3996	458585,97	2177869,41	картометрический метод; 2,5
3997	458579,16	2177862,60	картометрический метод; 2,5
3998	458578,35	2177854,18	картометрический метод; 2,5
3999	458573,14	2177851,37	картометрический метод; 2,5
4000	458565,53	2177856,98	картометрический метод; 2,5
4001	458556,71	2177865,40	картометрический метод; 2,5
4002	458547,49	2177867,00	картометрический метод; 2,5
4003	458537,07	2177865,40	картометрический метод; 2,5
4004	458529,86	2177859,79	картометрический метод; 2,5
4005	458529,05	2177849,77	картометрический метод; 2,5
4006	458542,68	2177838,95	картометрический метод; 2,5
4007	458552,30	2177830,53	картометрический метод; 2,5
4008	458563,93	2177826,92	картометрический метод; 2,5
4009	458576,35	2177818,51	картометрический метод; 2,5
4010	458584,77	2177810,89	картометрический метод; 2,5
4011	458589,18	2177799,67	картометрический метод; 2,5
4012	458603,20	2177789,25	картометрический метод; 2,5
4013	458617,23	2177787,65	картометрический метод; 2,5
4014	458637,67	2177790,05	картометрический метод; 2,5
4015	458647,29	2177799,27	картометрический метод; 2,5
4016	458649,10	2177809,38	картометрический метод; 2,5
4017	458638,88	2177825,32	картометрический метод; 2,5
4018	458634,07	2177838,15	картометрический метод; 2,5
4019	458622,84	2177850,17	картометрический метод; 2,5
4020	458617,63	2177870,61	картометрический метод; 2,5
4021	458618,84	2177888,25	картометрический метод; 2,5
4022	458617,23	2177901,87	картометрический метод; 2,5
3991	458605,21	2177902,27	картометрический метод; 2,5

Обозначение характерных точек границ	Координаты, м		Метод определения координат и средняя квадратичная погрешность положения характерной точки (Mt), м
	X	Y	

Участок 9 внутренний контур 7

4023	458696,10	2177864,80	картометрический метод; 2,5
4024	458694,59	2177858,99	картометрический метод; 2,5
4025	458696,19	2177844,16	картометрический метод; 2,5
4026	458698,99	2177829,73	картометрический метод; 2,5
4027	458701,80	2177818,51	картометрический метод; 2,5
4028	458705,41	2177799,67	картометрический метод; 2,5
4029	458705,01	2177786,84	картометрический метод; 2,5
4030	458703,40	2177774,42	картометрический метод; 2,5
4031	458705,01	2177761,59	картометрический метод; 2,5
4032	458707,81	2177750,37	картометрический метод; 2,5
4033	458719,84	2177734,74	картометрический метод; 2,5
4034	458733,46	2177730,33	картометрический метод; 2,5
4035	458743,88	2177729,13	картометрический метод; 2,5
4036	458748,29	2177737,14	картометрический метод; 2,5
4037	458743,88	2177744,36	картометрический метод; 2,5
4038	458741,88	2177753,18	картометрический метод; 2,5
4039	458729,86	2177762,39	картометрический метод; 2,5
4040	458725,05	2177766,80	картометрический метод; 2,5
4041	458725,85	2177775,62	картометрический метод; 2,5
4042	458731,06	2177782,43	картометрический метод; 2,5
4043	458741,08	2177791,65	картометрический метод; 2,5
4044	458754,09	2177798,78	картометрический метод; 2,5
4023	458696,10	2177864,80	картометрический метод; 2,5

Участок 9 внутренний контур 8

4045	458217,47	2175578,69	картометрический метод; 2,5
4046	458205,73	2175573,67	картометрический метод; 2,5
4047	458193,41	2175565,70	картометрический метод; 2,5
4048	458190,84	2175558,61	картометрический метод; 2,5
4049	458195,70	2175552,11	картометрический метод; 2,5
4050	458207,16	2175549,16	картометрический метод; 2,5

Обозначение характерных точек границ	Координаты, м		Метод определения координат и средняя квадратичная погрешность положения характерной точки (Mt), м
	X	Y	
4051	458220,91	2175551,82	картометрический метод; 2,5
4052	458235,51	2175552,11	картометрический метод; 2,5
4053	458248,69	2175550,34	картометрический метод; 2,5
4054	458257,13	2175552,54	картометрический метод; 2,5
4055	458262,72	2175557,72	картометрический метод; 2,5
4056	458262,15	2175567,17	картометрический метод; 2,5
4057	458253,55	2175574,26	картометрический метод; 2,5
4058	458242,67	2175577,81	картометрический метод; 2,5
4059	458230,93	2175576,92	картометрический метод; 2,5
4045	458217,47	2175578,69	картометрический метод; 2,5
Участок 9 внутренний контур 9			
4060	458147,25	2175970,30	картометрический метод; 2,5
4061	458143,65	2175963,61	картометрический метод; 2,5
4062	458125,63	2175952,46	картометрический метод; 2,5
4063	458107,18	2175931,43	картометрический метод; 2,5
4064	458106,08	2175930,36	картометрический метод; 2,5
4065	458117,23	2175930,88	картометрический метод; 2,5
4066	458134,41	2175928,52	картометрический метод; 2,5
4067	458141,86	2175919,07	картометрический метод; 2,5
4068	458154,46	2175898,40	картометрический метод; 2,5
4069	458165,34	2175901,35	картометрический метод; 2,5
4070	458164,19	2175919,07	картометрический метод; 2,5
4071	458163,05	2175939,15	картометрический метод; 2,5
4072	458177,76	2175952,08	картометрический метод; 2,5
4073	458155,95	2175964,65	картометрический метод; 2,5
4060	458147,25	2175970,30	картометрический метод; 2,5
Участок 9 внутренний контур 10			
4074	458340,32	2175890,27	картометрический метод; 2,5
4075	458332,30	2175884,66	картометрический метод; 2,5
4076	458329,44	2175879,05	картометрический метод; 2,5
4077	458317,13	2175871,96	картометрический метод; 2,5

Обозначение характерных точек границ	Координаты, м		Метод определения координат и средняя квадратичная погрешность положения характерной точки (Mt), м
	X	Y	
4078	458304,52	2175869,60	картометрический метод; 2,5
4079	458297,36	2175866,65	картометрический метод; 2,5
4080	458297,08	2175860,74	картометрический метод; 2,5
4081	458297,65	2175845,38	картометрический метод; 2,5
4082	458300,80	2175834,16	картометрический метод; 2,5
4083	458309,97	2175833,57	картометрический метод; 2,5
4084	458319,99	2175836,23	картометрический метод; 2,5
4085	458329,44	2175834,16	картометрический метод; 2,5
4086	458337,46	2175829,43	картометрический метод; 2,5
4087	458339,46	2175822,34	картометрический метод; 2,5
4088	458344,62	2175814,37	картометрический метод; 2,5
4089	458350,35	2175807,87	картометрический метод; 2,5
4090	458358,37	2175806,99	картометрический метод; 2,5
4091	458362,95	2175812,60	картометрический метод; 2,5
4092	458361,23	2175817,32	картометрический метод; 2,5
4093	458356,36	2175822,64	картометрический метод; 2,5
4094	458358,08	2175827,37	картометрический метод; 2,5
4095	458366,96	2175834,16	картометрический метод; 2,5
4096	458379,97	2175835,52	картометрический метод; 2,5
4097	458386,96	2175858,84	картометрический метод; 2,5
4098	458370,11	2175858,38	картометрический метод; 2,5
4099	458360,08	2175861,33	картометрический метод; 2,5
4100	458354,64	2175869,01	картометрический метод; 2,5
4101	458351,78	2175879,05	картометрический метод; 2,5
4102	458348,34	2175887,61	картометрический метод; 2,5
4074	458340,32	2175890,27	картометрический метод; 2,5
Участок 9 внутренний контур 11			
4103	458371,83	2175949,04	картометрический метод; 2,5
4104	458362,66	2175946,39	картометрический метод; 2,5
4105	458350,64	2175939,00	картометрический метод; 2,5
4106	458344,91	2175931,03	картометрический метод; 2,5

Обозначение характерных точек границ	Координаты, м		Метод определения координат и средняя квадратичная погрешность положения характерной точки (Mt), м
	X	Y	
4107	458346,63	2175920,40	картометрический метод; 2,5
4108	458351,49	2175915,67	картометрический метод; 2,5
4109	458360,66	2175918,62	картометрический метод; 2,5
4110	458367,53	2175917,15	картометрический метод; 2,5
4111	458376,70	2175914,19	картометрический метод; 2,5
4112	458387,39	2175913,89	картометрический метод; 2,5
4113	458389,87	2175921,28	картометрический метод; 2,5
4114	458390,16	2175931,03	картометрический метод; 2,5
4115	458386,72	2175939,59	картометрический метод; 2,5
4116	458380,99	2175946,68	картометрический метод; 2,5
4103	458371,83	2175949,04	картометрический метод; 2,5
Участок 9 внутренний контур 12			
4117	458891,76	2176677,43	картометрический метод; 2,5
4118	458884,14	2176676,63	картометрический метод; 2,5
4119	458877,73	2176671,02	картометрический метод; 2,5
4120	458877,73	2176667,01	картометрический метод; 2,5
4121	458881,34	2176656,19	картометрический метод; 2,5
4122	458882,94	2176645,37	картометрический метод; 2,5
4123	458882,54	2176635,75	картометрический метод; 2,5
4124	458881,34	2176630,54	картометрический метод; 2,5
4125	458881,34	2176624,93	картометрический метод; 2,5
4126	458883,57	2176620,22	картометрический метод; 2,5
4127	458913,64	2176655,85	картометрический метод; 2,5
4128	458904,18	2176668,21	картометрический метод; 2,5
4129	458898,57	2176676,23	картометрический метод; 2,5
4117	458891,76	2176677,43	картометрический метод; 2,5
Участок 9 внутренний контур 13			
4130	458766,53	2176507,49	картометрический метод; 2,5
4131	458755,30	2176501,88	картометрический метод; 2,5
4132	458743,28	2176491,46	картометрический метод; 2,5
4133	458722,44	2176493,86	картометрический метод; 2,5

Обозначение характерных точек границ	Координаты, м		Метод определения координат и средняя квадратичная погрешность положения характерной точки (Mt), м
	X	Y	
4134	458708,81	2176505,09	картометрический метод; 2,5
4135	458695,99	2176499,48	картометрический метод; 2,5
4136	458697,59	2176487,45	картометрический метод; 2,5
4137	458709,61	2176477,83	картометрический метод; 2,5
4138	458724,84	2176463,40	картометрический метод; 2,5
4139	458729,65	2176448,98	картометрический метод; 2,5
4140	458733,80	2176442,76	картометрический метод; 2,5
4141	458781,24	2176499,01	картометрический метод; 2,5
4130	458766,53	2176507,49	картометрический метод; 2,5
Участок 9 внутренний контур 14			
4142	458074,60	2180723,06	картометрический метод; 2,5
4143	458028,47	2180712,93	картометрический метод; 2,5
4144	458017,76	2180704,60	картометрический метод; 2,5
4145	458017,61	2180666,10	картометрический метод; 2,5
4146	458024,36	2180655,60	картометрический метод; 2,5
4147	458064,71	2180642,49	картометрический метод; 2,5
4148	458090,05	2180642,40	картометрический метод; 2,5
4149	458111,24	2180644,70	картометрический метод; 2,5
4150	458126,24	2180657,03	картометрический метод; 2,5
4151	458125,96	2180677,26	картометрический метод; 2,5
4152	458101,25	2180711,34	картометрический метод; 2,5
4142	458074,60	2180723,06	картометрический метод; 2,5
Участок 9 внутренний контур 15			
4153	458423,62	2188410,00	картометрический метод; 2,5
4154	458422,68	2188410,36	картометрический метод; 2,5
4155	458423,04	2188411,30	картометрический метод; 2,5
4156	458423,98	2188410,94	картометрический метод; 2,5
4153	458423,62	2188410,00	картометрический метод; 2,5
Участок 10			
4156	463242,16	2196266,71	картометрический метод; 2,5
4157	463083,64	2196120,09	картометрический метод; 2,5

Обозначение характерных точек границ	Координаты, м		Метод определения координат и средняя квадратичная погрешность положения характерной точки (Mt), м
	X	Y	
4158	462936,27	2195983,29	картометрический метод; 2,5
4159	462744,24	2195804,12	картометрический метод; 2,5
4160	462586,81	2195655,35	картометрический метод; 2,5
4161	462245,58	2195333,07	картометрический метод; 2,5
4162	462073,25	2195169,66	картометрический метод; 2,5
4163	461895,82	2195002,56	картометрический метод; 2,5
4164	461874,03	2194981,74	картометрический метод; 2,5
4165	461767,98	2194880,40	картометрический метод; 2,5
4166	461736,30	2194851,40	картометрический метод; 2,5
4167	461703,33	2194831,22	картометрический метод; 2,5
4168	461497,85	2194716,49	картометрический метод; 2,5
4169	461293,03	2194601,56	картометрический метод; 2,5
4170	461170,49	2194533,51	картометрический метод; 2,5
4171	461080,47	2194481,14	картометрический метод; 2,5
4172	460909,23	2194383,96	картометрический метод; 2,5
4173	460771,90	2194305,39	картометрический метод; 2,5
4174	460656,18	2194238,89	картометрический метод; 2,5
4175	460460,39	2194126,87	картометрический метод; 2,5
4176	460149,39	2193948,96	картометрический метод; 2,5
4177	459855,23	2193776,65	картометрический метод; 2,5
4178	459588,08	2193625,14	картометрический метод; 2,5
4179	459385,18	2193513,79	картометрический метод; 2,5
4180	459206,10	2193411,10	картометрический метод; 2,5
4181	459013,36	2193300,37	картометрический метод; 2,5
4182	458761,75	2193155,96	картометрический метод; 2,5
4183	458523,37	2193018,76	картометрический метод; 2,5
4184	458071,54	2192762,18	картометрический метод; 2,5
4185	457792,20	2192601,91	картометрический метод; 2,5
4186	457605,08	2192493,98	картометрический метод; 2,5
4187	457675,05	2191949,70	картометрический метод; 2,5
4188	457801,03	2191965,63	картометрический метод; 2,5

Обозначение характерных точек границ	Координаты, м		Метод определения координат и средняя квадратичная погрешность положения характерной точки (Mt), м
	X	Y	
4189	457959,40	2191984,06	картометрический метод; 2,5
4190	458100,53	2192005,22	картометрический метод; 2,5
4191	458070,27	2191961,74	картометрический метод; 2,5
4192	458014,28	2191882,60	картометрический метод; 2,5
4193	457919,85	2191743,48	картометрический метод; 2,5
4194	457959,31	2191643,77	картометрический метод; 2,5
4195	457990,77	2191570,36	картометрический метод; 2,5
4196	458281,73	2191365,69	картометрический метод; 2,5
4197	458143,23	2191230,73	картометрический метод; 2,5
4198	458173,72	2191155,75	картометрический метод; 2,5
4199	458225,98	2191029,61	картометрический метод; 2,5
4200	458352,30	2190735,87	картометрический метод; 2,5
4201	458176,32	2190630,02	картометрический метод; 2,5
4202	458057,84	2190557,69	картометрический метод; 2,5
4203	457917,58	2190466,83	картометрический метод; 2,5
4204	457872,86	2190438,17	картометрический метод; 2,5
4205	457798,33	2190390,41	картометрический метод; 2,5
4206	457779,93	2190378,62	картометрический метод; 2,5
4207	457754,08	2190372,17	картометрический метод; 2,5
4208	457235,91	2190072,17	картометрический метод; 2,5
4209	457262,97	2190046,17	картометрический метод; 2,5
4210	457263,70	2190045,47	картометрический метод; 2,5
4211	457445,96	2189873,36	картометрический метод; 2,5
4212	457449,65	2189870,59	картометрический метод; 2,5
4213	457450,69	2189869,83	картометрический метод; 2,5
4214	457476,72	2189850,27	картометрический метод; 2,5
4215	457491,51	2189838,62	картометрический метод; 2,5
4216	457503,45	2189827,70	картометрический метод; 2,5
4217	457526,52	2189806,76	картометрический метод; 2,5
4218	457550,09	2189784,08	картометрический метод; 2,5
4219	457579,15	2189756,69	картометрический метод; 2,5

Обозначение характерных точек границ	Координаты, м		Метод определения координат и средняя квадратичная погрешность положения характерной точки (Mt), м
	X	Y	
4220	457609,50	2189726,91	картометрический метод; 2,5
4221	457627,29	2189708,68	картометрический метод; 2,5
4222	457650,17	2189685,36	картометрический метод; 2,5
4223	457667,69	2189665,48	картометрический метод; 2,5
4224	457687,16	2189641,01	картометрический метод; 2,5
4225	457701,91	2189620,47	картометрический метод; 2,5
4226	457720,91	2189593,43	картометрический метод; 2,5
4227	457734,62	2189574,80	картометрический метод; 2,5
4228	457754,86	2189544,66	картометрический метод; 2,5
4229	457773,14	2189516,77	картометрический метод; 2,5
4230	457797,77	2189482,88	картометрический метод; 2,5
4231	457812,63	2189461,30	картометрический метод; 2,5
4232	457830,70	2189435,87	картометрический метод; 2,5
4233	457838,17	2189424,30	картометрический метод; 2,5
4234	457846,41	2189409,54	картометрический метод; 2,5
4235	457853,14	2189392,58	картометрический метод; 2,5
4236	457864,85	2189360,00	картометрический метод; 2,5
4237	457874,03	2189335,64	картометрический метод; 2,5
4238	457889,64	2189292,48	картометрический метод; 2,5
4239	457902,58	2189259,32	картометрический метод; 2,5
4240	457918,40	2189219,84	картометрический метод; 2,5
4241	457932,09	2189188,86	картометрический метод; 2,5
4242	457946,98	2189149,16	картометрический метод; 2,5
4243	457952,67	2189131,63	картометрический метод; 2,5
4244	457955,98	2189120,68	картометрический метод; 2,5
4245	457960,41	2189113,02	картометрический метод; 2,5
4246	457975,88	2189091,76	картометрический метод; 2,5
4247	458004,10	2189053,13	картометрический метод; 2,5
4248	458015,22	2189036,25	картометрический метод; 2,5
4249	458024,82	2189017,93	картометрический метод; 2,5
4250	458032,83	2189004,47	картометрический метод; 2,5

Обозначение характерных точек границ	Координаты, м		Метод определения координат и средняя квадратичная погрешность положения характерной точки (Mt), м
	X	Y	
4251	458041,25	2188990,09	картометрический метод; 2,5
4252	458045,72	2188979,67	картометрический метод; 2,5
4253	458049,19	2188969,12	картометрический метод; 2,5
4254	458050,85	2188960,86	картометрический метод; 2,5
4255	458051,71	2188950,65	картометрический метод; 2,5
4256	458051,97	2188935,99	картометрический метод; 2,5
4257	458050,65	2188900,98	картометрический метод; 2,5
4258	458048,30	2188858,84	картометрический метод; 2,5
4259	458048,55	2188842,19	картометрический метод; 2,5
4260	458050,69	2188830,02	картометрический метод; 2,5
4261	458053,49	2188820,18	картометрический метод; 2,5
4262	458057,27	2188812,40	картометрический метод; 2,5
4263	458061,57	2188804,62	картометрический метод; 2,5
4264	458075,70	2188784,50	картометрический метод; 2,5
4265	458094,74	2188758,01	картометрический метод; 2,5
4266	458115,54	2188731,31	картометрический метод; 2,5
4267	458134,13	2188708,78	картометрический метод; 2,5
4268	458148,25	2188691,46	картометрический метод; 2,5
4269	458165,48	2188667,41	картометрический метод; 2,5
4270	458182,72	2188643,57	картометрический метод; 2,5
4271	458201,23	2188619,51	картометрический метод; 2,5
4272	458224,62	2188590,24	картометрический метод; 2,5
4273	458244,39	2188564,17	картометрический метод; 2,5
4274	458259,89	2188545,56	картометрический метод; 2,5
4275	458258,09	2188573,95	картометрический метод; 2,5
4276	458251,84	2188604,80	картометрический метод; 2,5
4277	458268,20	2188610,82	картометрический метод; 2,5
4278	458296,39	2188600,60	картометрический метод; 2,5
4279	458302,41	2188585,21	картометрический метод; 2,5
4280	458314,11	2188580,54	картометрический метод; 2,5
4281	458314,27	2188578,94	картометрический метод; 2,5

Обозначение характерных точек границ	Координаты, м		Метод определения координат и средняя квадратичная погрешность положения характерной точки (Mt), м
	X	Y	
4282	458315,14	2188574,87	картометрический метод; 2,5
4283	458316,11	2188565,66	картометрический метод; 2,5
4284	458318,93	2188548,12	картометрический метод; 2,5
4285	458317,76	2188544,55	картометрический метод; 2,5
4286	458318,29	2188539,27	картометрический метод; 2,5
4287	458319,39	2188535,23	картометрический метод; 2,5
4288	458327,47	2188525,63	картометрический метод; 2,5
4289	458326,63	2188516,92	картометрический метод; 2,5
4290	458332,56	2188508,30	картометрический метод; 2,5
4291	458337,48	2188502,57	картометрический метод; 2,5
4292	458330,91	2188488,95	картометрический метод; 2,5
4293	458329,06	2188483,12	картометрический метод; 2,5
4294	458386,45	2188460,74	картометрический метод; 2,5
4295	458391,24	2188463,71	картометрический метод; 2,5
4296	458400,31	2188506,37	картометрический метод; 2,5
4297	458419,26	2188531,76	картометрический метод; 2,5
4298	458440,03	2188567,82	картометрический метод; 2,5
4299	458441,89	2188572,69	картометрический метод; 2,5
4300	458459,31	2188571,95	картометрический метод; 2,5
4301	458456,52	2188564,20	картометрический метод; 2,5
4302	458458,93	2188532,32	картометрический метод; 2,5
4303	458486,98	2188532,71	картометрический метод; 2,5
4304	458522,76	2188532,26	картометрический метод; 2,5
4305	458539,00	2188547,00	картометрический метод; 2,5
4306	458547,69	2188547,10	картометрический метод; 2,5
4307	458547,99	2188525,84	картометрический метод; 2,5
4308	458613,68	2188532,57	картометрический метод; 2,5
4309	458634,76	2188546,40	картометрический метод; 2,5
4310	458691,77	2188550,12	картометрический метод; 2,5
4311	458692,06	2188464,08	картометрический метод; 2,5
4312	458715,50	2188375,34	картометрический метод; 2,5

Обозначение характерных точек границ	Координаты, м		Метод определения координат и средняя квадратичная погрешность положения характерной точки (Mt), м
	X	Y	
4313	458741,11	2188365,85	картометрический метод; 2,5
4314	458769,45	2188356,10	картометрический метод; 2,5
4315	458791,12	2188348,16	картометрический метод; 2,5
4316	458811,26	2188341,87	картометрический метод; 2,5
4317	458831,53	2188335,52	картометрический метод; 2,5
4318	458844,74	2188331,67	картометрический метод; 2,5
4319	458856,94	2188327,24	картометрический метод; 2,5
4320	458876,41	2188320,28	картометрический метод; 2,5
4321	458884,12	2188317,93	картометрический метод; 2,5
4322	458894,19	2188316,00	картометрический метод; 2,5
4323	458912,26	2188312,76	картометрический метод; 2,5
4324	458929,97	2188309,62	картометрический метод; 2,5
4325	458937,64	2188308,27	картометрический метод; 2,5
4326	458952,79	2188305,59	картометрический метод; 2,5
4327	458978,49	2188301,23	картометрический метод; 2,5
4328	459008,29	2188295,47	картометрический метод; 2,5
4329	459014,64	2188307,84	картометрический метод; 2,5
4330	458995,95	2188311,86	картометрический метод; 2,5
4331	458931,05	2188325,84	картометрический метод; 2,5
4332	458940,65	2188468,02	картометрический метод; 2,5
4333	458944,70	2188527,97	картометрический метод; 2,5
4334	459102,38	2188617,94	картометрический метод; 2,5
4335	459150,30	2188647,05	картометрический метод; 2,5
4336	459375,06	2188572,08	картометрический метод; 2,5
4337	459505,47	2188685,08	картометрический метод; 2,5
4338	459537,20	2188688,90	картометрический метод; 2,5
4339	459568,02	2188692,61	картометрический метод; 2,5
4340	459640,72	2188684,38	картометрический метод; 2,5
4341	459725,66	2188915,88	картометрический метод; 2,5
4342	459878,12	2189046,13	картометрический метод; 2,5
4343	459979,05	2189082,19	картометрический метод; 2,5

Обозначение характерных точек границ	Координаты, м		Метод определения координат и средняя квадратичная погрешность положения характерной точки (Mt), м
	X	Y	
4344	459938,71	2189665,00	картометрический метод; 2,5
4345	459949,17	2189855,53	картометрический метод; 2,5
4346	460038,90	2190004,61	картометрический метод; 2,5
4347	460213,13	2190016,08	картометрический метод; 2,5
4348	460242,75	2189855,53	картометрический метод; 2,5
4349	460281,08	2189583,85	картометрический метод; 2,5
4350	460338,58	2189316,57	картометрический метод; 2,5
4351	460398,69	2189157,79	картометрический метод; 2,5
4352	460482,33	2188954,03	картометрический метод; 2,5
4353	460627,81	2188610,89	картометрический метод; 2,5
4354	460737,58	2188372,72	картометрический метод; 2,5
4355	460787,55	2188244,36	картометрический метод; 2,5
4356	460787,58	2188244,33	картометрический метод; 2,5
4357	460795,95	2188222,76	картометрический метод; 2,5
4358	460889,17	2188151,31	картометрический метод; 2,5
4359	460904,34	2188080,85	картометрический метод; 2,5
4360	460910,07	2188054,28	картометрический метод; 2,5
4361	460957,12	2187991,65	картометрический метод; 2,5
4362	461129,61	2187999,59	картометрический метод; 2,5
4363	461451,96	2188013,87	картометрический метод; 2,5
4364	461487,66	2188015,48	картометрический метод; 2,5
4365	461809,13	2188038,40	картометрический метод; 2,5
4366	461857,04	2188040,22	картометрический метод; 2,5
4367	462204,20	2188059,01	картометрический метод; 2,5
4368	462578,45	2188078,81	картометрический метод; 2,5
4369	462763,07	2188095,75	картометрический метод; 2,5
4370	462852,09	2188167,42	картометрический метод; 2,5
4371	462869,35	2188181,31	картометрический метод; 2,5
4372	462926,85	2188181,31	картометрический метод; 2,5
4373	462935,14	2188133,57	картометрический метод; 2,5
4374	463021,82	2188132,80	картометрический метод; 2,5

Обозначение характерных точек границ	Координаты, м		Метод определения координат и средняя квадратичная погрешность положения характерной точки (Mt), м
	X	Y	
4375	463061,89	2187982,84	картометрический метод; 2,5
4376	463174,26	2187944,90	картометрический метод; 2,5
4377	463443,46	2187880,52	картометрический метод; 2,5
4378	463663,87	2187814,36	картометрический метод; 2,5
4379	463755,67	2187789,39	картометрический метод; 2,5
4380	463886,03	2187751,73	картометрический метод; 2,5
4381	463926,09	2187682,92	картометрический метод; 2,5
4382	463832,01	2187442,97	картометрический метод; 2,5
4383	463726,59	2187409,45	картометрический метод; 2,5
4384	463666,48	2187366,24	картометрический метод; 2,5
4385	463494,86	2187193,35	картометрический метод; 2,5
4386	463503,04	2187161,75	картометрический метод; 2,5
4387	463527,09	2187066,33	картометрический метод; 2,5
4388	463570,65	2186989,58	картометрический метод; 2,5
4389	463604,64	2186828,16	картометрический метод; 2,5
4390	463434,80	2186811,43	картометрический метод; 2,5
4391	463353,73	2186803,46	картометрический метод; 2,5
4392	463287,52	2186761,12	картометрический метод; 2,5
4393	463276,19	2186618,23	картометрический метод; 2,5
4394	463253,61	2186602,01	картометрический метод; 2,5
4395	463206,12	2186567,92	картометрический метод; 2,5
4396	463186,46	2186553,83	картометрический метод; 2,5
4397	463237,59	2186236,15	картометрический метод; 2,5
4398	463270,57	2186238,38	картометрический метод; 2,5
4399	463313,82	2186238,50	картометрический метод; 2,5
4400	463372,02	2186245,36	картометрический метод; 2,5
4401	463430,26	2186256,78	картометрический метод; 2,5
4402	463501,19	2186289,20	картометрический метод; 2,5
4403	463570,48	2186344,67	картометрический метод; 2,5
4404	463605,70	2186368,35	картометрический метод; 2,5
4405	463642,62	2186390,70	картометрический метод; 2,5

Обозначение характерных точек границ	Координаты, м		Метод определения координат и средняя квадратичная погрешность положения характерной точки (Mt), м
	X	Y	
4406	463675,93	2186412,62	картометрический метод; 2,5
4407	463737,97	2186481,52	картометрический метод; 2,5
4408	463772,24	2186502,00	картометрический метод; 2,5
4409	463793,68	2186521,51	картометрический метод; 2,5
4410	463821,66	2186550,36	картометрический метод; 2,5
4411	463878,32	2186585,87	картометрический метод; 2,5
4412	463893,38	2186605,83	картометрический метод; 2,5
4413	463906,29	2186621,37	картометрический метод; 2,5
4414	463933,98	2186621,01	картометрический метод; 2,5
4415	463930,27	2186800,14	картометрический метод; 2,5
4416	463927,95	2186912,60	картометрический метод; 2,5
4417	464016,84	2186984,94	картометрический метод; 2,5
4418	464341,97	2187253,07	картометрический метод; 2,5
4419	464543,10	2187507,87	картометрический метод; 2,5
4420	464544,35	2187509,44	картометрический метод; 2,5
4421	464851,20	2187898,17	картометрический метод; 2,5
4422	464649,87	2187885,06	картометрический метод; 2,5
4423	464502,52	2187875,48	картометрический метод; 2,5
4424	464398,29	2187868,69	картометрический метод; 2,5
4425	464327,16	2187864,05	картометрический метод; 2,5
4426	464320,17	2187863,60	картометрический метод; 2,5
4427	464313,18	2187863,13	картометрический метод; 2,5
4428	464235,99	2187919,24	картометрический метод; 2,5
4429	464232,15	2187922,03	картометрический метод; 2,5
4430	464209,94	2187938,18	картометрический метод; 2,5
4431	464056,32	2188049,82	картометрический метод; 2,5
4432	463945,77	2188130,16	картометрический метод; 2,5
4433	463744,40	2188839,87	картометрический метод; 2,5
4434	463707,88	2188965,52	картометрический метод; 2,5
4435	463663,27	2189118,27	картометрический метод; 2,5
4436	463627,43	2189241,02	картометрический метод; 2,5

Обозначение характерных точек границ	Координаты, м		Метод определения координат и средняя квадратичная погрешность положения характерной точки (Mt), м
	X	Y	
4437	463489,27	2189752,29	картометрический метод; 2,5
4438	463487,58	2189758,56	картометрический метод; 2,5
4439	463473,52	2189810,59	картометрический метод; 2,5
4440	463517,35	2190119,19	картометрический метод; 2,5
4441	463563,55	2190537,22	картометрический метод; 2,5
4442	463714,78	2190700,59	картометрический метод; 2,5
4443	464143,37	2191097,90	картометрический метод; 2,5
4444	464155,18	2191108,68	картометрический метод; 2,5
4445	464155,83	2191109,28	картометрический метод; 2,5
4446	464173,51	2191125,48	картометрический метод; 2,5
4447	464099,88	2191305,68	картометрический метод; 2,5
4448	464098,28	2191309,59	картометрический метод; 2,5
4449	464083,82	2191344,98	картометрический метод; 2,5
4450	464063,01	2191395,92	картометрический метод; 2,5
4451	464061,37	2191399,91	картометрический метод; 2,5
4452	463972,86	2191616,53	картометрический метод; 2,5
4453	463937,22	2191702,01	картометрический метод; 2,5
4454	463891,63	2191813,25	картометрический метод; 2,5
4455	463769,13	2192121,31	картометрический метод; 2,5
4456	463622,72	2192489,54	картометрический метод; 2,5
4457	463512,02	2192760,95	картометрический метод; 2,5
4458	463457,45	2192894,72	картометрический метод; 2,5
4459	463451,39	2192909,00	картометрический метод; 2,5
4460	463418,96	2192985,42	картометрический метод; 2,5
4461	463356,47	2193132,70	картометрический метод; 2,5
4462	463123,40	2193681,94	картометрический метод; 2,5
4463	463134,97	2193803,56	картометрический метод; 2,5
4464	463114,17	2193858,00	картометрический метод; 2,5
4465	463224,33	2195013,65	картометрический метод; 2,5
4466	463257,45	2196041,06	картометрический метод; 2,5
4156	463242,16	2196266,71	картометрический метод; 2,5

Обозначение характерных точек границ	Координаты, м		Метод определения координат и средняя квадратичная погрешность положения характерной точки (Mt), м
	X	Y	
Участок 11			
4467	457221,62	2190046,58	картометрический метод; 2,5
4468	457213,74	2190051,21	картометрический метод; 2,5
4469	457206,10	2190054,91	картометрический метод; 2,5
4470	456973,13	2189920,03	картометрический метод; 2,5
4471	456945,39	2189904,49	картометрический метод; 2,5
4472	456944,69	2189623,28	картометрический метод; 2,5
4473	456933,93	2189624,19	картометрический метод; 2,5
4474	456896,26	2189632,35	картометрический метод; 2,5
4475	456870,25	2189654,11	картометрический метод; 2,5
4476	456835,28	2189677,68	картометрический метод; 2,5
4477	456808,37	2189706,70	картометрический метод; 2,5
4478	456785,06	2189716,67	картометрический метод; 2,5
4479	456718,69	2189695,82	картометрический метод; 2,5
4480	456701,65	2189699,44	картометрический метод; 2,5
4481	456680,13	2189720,30	картометрический метод; 2,5
4482	456671,80	2189716,16	картометрический метод; 2,5
4483	456663,96	2189728,51	картометрический метод; 2,5
4484	456641,31	2189777,03	картометрический метод; 2,5
4485	456585,55	2189826,42	картометрический метод; 2,5
4486	456568,13	2189861,71	картометрический метод; 2,5
4487	456577,71	2189884,64	картометрический метод; 2,5
4488	456542,86	2189918,16	картометрический метод; 2,5
4489	456532,41	2189954,33	картометрический метод; 2,5
4490	456511,50	2189962,27	картометрический метод; 2,5
4491	456481,88	2189948,15	картометрический метод; 2,5
4492	456427,42	2189955,11	картометрический метод; 2,5
4493	456344,83	2189950,39	картометрический метод; 2,5
4494	456301,55	2189955,21	картометрический метод; 2,5
4495	456307,64	2189911,11	картометрический метод; 2,5
4496	456318,10	2189904,05	картометрический метод; 2,5

Обозначение характерных точек границ	Координаты, м		Метод определения координат и средняя квадратичная погрешность положения характерной точки (Mt), м
	X	Y	
4497	456318,10	2189887,29	картометрический метод; 2,5
4498	456319,84	2189879,35	картометрический метод; 2,5
4499	456336,39	2189862,59	картометрический метод; 2,5
4500	456341,62	2189807,02	картометрический метод; 2,5
4501	456352,95	2189792,90	картометрический метод; 2,5
4502	456344,23	2189783,20	картометрический метод; 2,5
4503	456331,17	2189793,79	картометрический метод; 2,5
4504	456320,71	2189815,84	картометрический метод; 2,5
4505	456306,77	2189818,49	картометрический метод; 2,5
4506	456284,12	2189829,95	картометрический метод; 2,5
4507	456278,90	2189868,77	картометрический метод; 2,5
4508	456263,21	2189887,29	картометрический метод; 2,5
4509	456246,66	2189904,93	картометрический метод; 2,5
4510	456235,34	2189926,98	картометрический метод; 2,5
4511	456202,23	2189961,39	картометрический метод; 2,5
4512	456167,38	2189983,44	картометрический метод; 2,5
4513	456144,73	2190001,96	картометрический метод; 2,5
4514	456111,63	2190037,25	картометрический метод; 2,5
4515	456080,27	2190044,30	картометрический метод; 2,5
4516	456036,70	2190045,19	картометрический метод; 2,5
4517	456016,67	2190029,31	картометрический метод; 2,5
4518	456020,16	2190015,19	картометрический метод; 2,5
4519	456038,45	2189982,56	картометрический метод; 2,5
4520	456032,35	2189963,15	картометрический метод; 2,5
4521	456030,61	2189947,27	картометрический метод; 2,5
4522	456039,32	2189931,39	картометрический метод; 2,5
4523	456055,00	2189911,11	картометрический метод; 2,5
4524	456053,26	2189896,11	картометрический метод; 2,5
4525	456049,78	2189867,00	картометрический метод; 2,5
4526	456066,33	2189840,54	картометрический метод; 2,5
4527	456080,27	2189813,19	картометрический метод; 2,5

Обозначение характерных точек границ	Координаты, м		Метод определения координат и средняя квадратичная погрешность положения характерной точки (Mt), м
	X	Y	
4528	456073,79	2189799,67	картометрический метод; 2,5
4529	456065,87	2189779,28	картометрический метод; 2,5
4530	456065,61	2189770,05	картометрический метод; 2,5
4531	456046,53	2189721,84	картометрический метод; 2,5
4532	456036,80	2189698,85	картометрический метод; 2,5
4533	456013,18	2189658,72	картометрический метод; 2,5
4534	456004,57	2189633,52	картометрический метод; 2,5
4535	456015,80	2189591,79	картометрический метод; 2,5
4536	456049,30	2189563,31	картометрический метод; 2,5
4537	456071,56	2189554,74	картометрический метод; 2,5
4538	456066,33	2189535,33	картометрический метод; 2,5
4539	456054,13	2189527,39	картометрический метод; 2,5
4540	456047,91	2189515,01	картометрический метод; 2,5
4541	456033,22	2189490,34	картометрический метод; 2,5
4542	456022,77	2189479,76	картометрический метод; 2,5
4543	456010,57	2189481,52	картометрический метод; 2,5
4544	456005,73	2189490,80	картометрический метод; 2,5
4545	456011,44	2189502,69	картометрический метод; 2,5
4546	456008,83	2189517,69	картометрический метод; 2,5
4547	455997,50	2189533,57	картометрический метод; 2,5
4548	455981,82	2189534,45	картометрический метод; 2,5
4549	455954,82	2189524,75	картометрический метод; 2,5
4550	455925,20	2189485,93	картометрический метод; 2,5
4551	455902,55	2189463,88	картометрический метод; 2,5
4552	455909,52	2189445,36	картометрический метод; 2,5
4553	455920,84	2189430,36	картометрический метод; 2,5
4554	455946,11	2189418,89	картометрический метод; 2,5
4555	455962,66	2189410,07	картометрический метод; 2,5
4556	455970,50	2189396,84	картометрический метод; 2,5
4557	455968,76	2189384,49	картометрический метод; 2,5
4558	455972,24	2189365,97	картометрический метод; 2,5

Обозначение характерных точек границ	Координаты, м		Метод определения координат и средняя квадратичная погрешность положения характерной точки (Mt), м
	X	Y	
4559	455975,73	2189334,21	картометрический метод; 2,5
4560	455975,73	2189312,16	картометрический метод; 2,5
4561	455981,82	2189302,46	картометрический метод; 2,5
4562	455991,41	2189304,22	картометрический метод; 2,5
4563	455994,02	2189311,28	картометрический метод; 2,5
4564	455999,25	2189335,09	картометрический метод; 2,5
4565	456006,22	2189345,68	картометрический метод; 2,5
4566	456018,41	2189350,09	картометрический метод; 2,5
4567	456041,06	2189351,85	картометрический метод; 2,5
4568	456066,33	2189357,15	картометрический метод; 2,5
4569	456095,08	2189313,92	картометрический метод; 2,5
4570	456113,37	2189303,34	картометрический метод; 2,5
4571	456120,34	2189285,70	картометрический метод; 2,5
4572	456123,83	2189274,23	картометрический метод; 2,5
4573	456117,73	2189262,76	картометрический метод; 2,5
4574	456111,63	2189255,70	картометрический метод; 2,5
4575	456112,50	2189245,12	картометрический метод; 2,5
4576	456122,95	2189240,71	картометрический метод; 2,5
4577	456162,16	2189240,71	картометрический метод; 2,5
4578	456190,04	2189231,89	картометрический метод; 2,5
4579	456203,10	2189223,07	картометрический метод; 2,5
4580	456215,30	2189191,31	картометрический метод; 2,5
4581	456252,76	2189081,93	картометрический метод; 2,5
4582	456268,44	2189010,48	картометрический метод; 2,5
4583	456273,67	2188994,60	картометрический метод; 2,5
4584	456275,41	2188981,37	картометрический метод; 2,5
4585	456273,67	2188973,43	картометрический метод; 2,5
4586	456284,99	2188945,20	картометрический метод; 2,5
4587	456283,25	2188931,97	картометрический метод; 2,5
4588	456268,44	2188914,33	картометрический метод; 2,5
4589	456264,96	2188903,75	картометрический метод; 2,5

Обозначение характерных точек границ	Координаты, м		Метод определения координат и средняя квадратичная погрешность положения характерной точки (Mt), м
	X	Y	
4590	456264,09	2188894,92	картометрический метод; 2,5
4591	456266,70	2188877,28	картометрический метод; 2,5
4592	456266,70	2188864,05	картометрический метод; 2,5
4593	456264,96	2188856,11	картометрический метод; 2,5
4594	456250,15	2188843,76	картометрический метод; 2,5
4595	456248,39	2188842,88	картометрический метод; 2,5
4596	456211,81	2188842,88	картометрический метод; 2,5
4597	456172,26	2188843,14	картометрический метод; 2,5
4598	456107,20	2188843,57	картометрический метод; 2,5
4599	456271,15	2188743,45	картометрический метод; 2,5
4600	456351,51	2188697,58	картометрический метод; 2,5
4601	456524,96	2188655,32	картометрический метод; 2,5
4602	456654,31	2188627,81	картометрический метод; 2,5
4603	456854,50	2188682,89	картометрический метод; 2,5
4604	457027,24	2188733,32	картометрический метод; 2,5
4605	457027,24	2188747,62	картометрический метод; 2,5
4606	457026,37	2188759,08	картометрический метод; 2,5
4607	457020,27	2188767,90	картометрический метод; 2,5
4608	457010,68	2188776,72	картометрический метод; 2,5
4609	456998,49	2188783,78	картометрический метод; 2,5
4610	456988,90	2188797,02	картометрический метод; 2,5
4611	456975,84	2188819,06	картометрический метод; 2,5
4612	456968,00	2188835,82	картометрический метод; 2,5
4613	456964,51	2188851,70	картометрический метод; 2,5
4614	456964,51	2188864,93	картометрический метод; 2,5
4615	456967,13	2188872,87	картометрический метод; 2,5
4616	456979,32	2188879,93	картометрический метод; 2,5
4617	457000,23	2188886,09	картометрический метод; 2,5
4618	457015,04	2188883,46	картометрический метод; 2,5
4619	457025,49	2188882,58	картометрический метод; 2,5
4620	457034,21	2188886,09	картометрический метод; 2,5

Обозначение характерных точек границ	Координаты, м		Метод определения координат и средняя квадратичная погрешность положения характерной точки (Mt), м
	X	Y	
4621	457042,92	2188884,33	картометрический метод; 2,5
4622	457051,63	2188877,29	картометрический метод; 2,5
4623	457066,44	2188856,99	картометрический метод; 2,5
4624	457074,28	2188842,00	картометрический метод; 2,5
4625	457082,12	2188836,71	картометрический метод; 2,5
4626	457097,80	2188834,95	картометрический метод; 2,5
4627	457110,00	2188832,30	картометрический метод; 2,5
4628	457116,98	2188829,66	картометрический метод; 2,5
4629	457121,32	2188832,30	картометрический метод; 2,5
4630	457123,94	2188836,71	картометрический метод; 2,5
4631	457125,68	2188842,00	картометрический метод; 2,5
4632	457125,68	2188846,41	картометрический метод; 2,5
4633	457123,07	2188850,82	картометрический метод; 2,5
4634	457121,32	2188851,70	картометрический метод; 2,5
4635	457117,84	2188850,82	картометрический метод; 2,5
4636	457114,35	2188847,29	картометрический метод; 2,5
4637	457109,13	2188845,53	картометрический метод; 2,5
4638	457104,55	2188844,72	картометрический метод; 2,5
4639	457099,54	2188846,41	картометрический метод; 2,5
4640	457096,06	2188849,06	картометрический метод; 2,5
4641	457095,19	2188853,47	картометрический метод; 2,5
4642	457096,93	2188860,52	картометрический метод; 2,5
4643	457098,67	2188868,47	картометрический метод; 2,5
4644	457094,26	2188873,83	картометрический метод; 2,5
4645	457083,86	2188890,51	картометрический метод; 2,5
4646	457083,86	2188910,80	картометрический метод; 2,5
4647	457080,38	2188926,68	картометрический метод; 2,5
4648	457074,28	2188940,79	картометрический метод; 2,5
4649	457066,44	2188951,38	картометрический метод; 2,5
4650	457054,24	2188961,07	картометрический метод; 2,5
4651	457043,79	2188965,49	картометрический метод; 2,5

Обозначение характерных точек границ	Координаты, м		Метод определения координат и средняя квадратичная погрешность положения характерной точки (Mt), м
	X	Y	
4652	457033,33	2188964,60	картометрический метод; 2,5
4653	457075,63	2189004,78	картометрический метод; 2,5
4654	457204,45	2189058,81	картометрический метод; 2,5
4655	457229,91	2189037,90	картометрический метод; 2,5
4656	457228,43	2189007,92	картометрический метод; 2,5
4657	457223,11	2188974,00	картометрический метод; 2,5
4658	457231,08	2188958,18	картометрический метод; 2,5
4659	457300,73	2188991,53	картометрический метод; 2,5
4660	457321,28	2188974,43	картометрический метод; 2,5
4661	457405,51	2188835,46	картометрический метод; 2,5
4662	457306,03	2188745,62	картометрический метод; 2,5
4663	457376,40	2188695,66	картометрический метод; 2,5
4664	457436,17	2188698,89	картометрический метод; 2,5
4665	457993,59	2188737,77	картометрический метод; 2,5
4666	458048,27	2188741,65	картометрический метод; 2,5
4667	458035,08	2188785,02	картометрический метод; 2,5
4668	458016,39	2188846,51	картометрический метод; 2,5
4669	457993,76	2188886,98	картометрический метод; 2,5
4670	457931,69	2189039,63	картометрический метод; 2,5
4671	457911,26	2189110,14	картометрический метод; 2,5
4672	457895,39	2189177,33	картометрический метод; 2,5
4673	457875,96	2189242,53	картометрический метод; 2,5
4674	457851,67	2189305,56	картометрический метод; 2,5
4675	457827,57	2189367,49	картометрический метод; 2,5
4676	457805,44	2189424,01	картометрический метод; 2,5
4677	457767,38	2189478,08	картометрический метод; 2,5
4678	457687,53	2189591,04	картометрический метод; 2,5
4679	457648,94	2189645,61	картометрический метод; 2,5
4680	457601,59	2189697,57	картометрический метод; 2,5
4681	457551,76	2189744,57	картометрический метод; 2,5
4682	457421,21	2189867,83	картометрический метод; 2,5

Обозначение характерных точек границ	Координаты, м		Метод определения координат и средняя квадратичная погрешность положения характерной точки (Mt), м
	X	Y	
4683	457406,62	2189878,54	картометрический метод; 2,5
4684	457390,61	2189889,77	картометрический метод; 2,5
4685	457376,11	2189900,34	картометрический метод; 2,5
4686	457361,21	2189911,96	картометрический метод; 2,5
4687	457349,44	2189922,19	картометрический метод; 2,5
4688	457329,68	2189939,68	картометрический метод; 2,5
4689	457319,27	2189949,73	картометрический метод; 2,5
4690	457303,56	2189965,10	картометрический метод; 2,5
4691	457293,91	2189975,61	картометрический метод; 2,5
4692	457282,16	2189987,58	картометрический метод; 2,5
4693	457261,95	2190008,70	картометрический метод; 2,5
4694	457242,78	2190029,67	картометрический метод; 2,5
4695	457231,37	2190039,80	картометрический метод; 2,5
4467	457221,62	2190046,58	картометрический метод; 2,5
Участок 12			
4696	501631,13	2260422,99	картометрический метод; 2,5
4697	501598,07	2260348,93	картометрический метод; 2,5
4698	501572,90	2260273,40	картометрический метод; 2,5
4699	501545,08	2260187,48	картометрический метод; 2,5
4700	501539,93	2260127,74	картометрический метод; 2,5
4701	501535,70	2260053,40	картометрический метод; 2,5
4702	501680,25	2260346,25	картометрический метод; 2,5
4696	501631,13	2260422,99	картометрический метод; 2,5

III. Сведения о характерных точках границ
(система координат МСК-52 зона 3)

Обозначение характерных точек границ	Координаты, м		Метод определения координат и средняя квадратичная погрешность положения характерной точки (Mt), м
	X	Y	
Участок 13			
4703	604849,21	3162600,39	картометрический метод; 2,5
4704	604966,54	3162616,26	картометрический метод; 2,5
4705	605311,35	3162664,34	картометрический метод; 2,5
4706	605568,56	3162700,19	картометрический метод; 2,5
4707	605823,49	3162735,73	картометрический метод; 2,5
4708	606094,89	3162773,56	картометрический метод; 2,5
4709	606109,36	3162640,28	картометрический метод; 2,5
4710	606112,65	3162618,65	картометрический метод; 2,5
4711	606149,81	3162374,66	картометрический метод; 2,5
4712	606157,92	3162321,38	картометрический метод; 2,5
4713	606228,76	3161856,05	картометрический метод; 2,5
4714	606254,92	3161684,22	картометрический метод; 2,5
4715	606549,33	3161705,98	картометрический метод; 2,5
4716	606815,00	3161724,48	картометрический метод; 2,5
4717	606868,16	3161729,29	картометрический метод; 2,5
4718	606944,58	3161736,17	картометрический метод; 2,5
4719	606991,83	3161740,45	картометрический метод; 2,5
4720	607167,38	3161766,28	картометрический метод; 2,5
4721	607257,25	3161775,99	картометрический метод; 2,5
4722	607447,98	3161797,06	картометрический метод; 2,5
4723	607564,95	3161810,37	картометрический метод; 2,5
4724	607632,14	3161816,47	картометрический метод; 2,5
4725	607765,58	3161828,60	картометрический метод; 2,5
4726	607964,73	3161850,64	картометрический метод; 2,5
4727	608073,27	3161864,92	картометрический метод; 2,5
4728	608155,25	3161876,21	картометрический метод; 2,5
4729	608917,56	3161954,68	картометрический метод; 2,5

Обозначение характерных точек границ	Координаты, м		Метод определения координат и средняя квадратичная погрешность положения характерной точки (Mt), м
	X	Y	
4730	609249,78	3161991,14	картометрический метод; 2,5
4731	609405,73	3162008,25	картометрический метод; 2,5
4732	610048,50	3162078,79	картометрический метод; 2,5
4733	610243,47	3162098,06	картометрический метод; 2,5
4734	611261,52	3162198,66	картометрический метод; 2,5
4735	611729,20	3162244,87	картометрический метод; 2,5
4736	612386,11	3162303,97	картометрический метод; 2,5
4737	612704,94	3162332,65	картометрический метод; 2,5
4738	612807,59	3162346,66	картометрический метод; 2,5
4739	613285,73	3162398,08	картометрический метод; 2,5
4740	613105,69	3164502,82	картометрический метод; 2,5
4741	612904,49	3166625,68	картометрический метод; 2,5
4742	611954,22	3166535,62	картометрический метод; 2,5
4743	610988,65	3166458,94	картометрический метод; 2,5
4744	609869,10	3166336,51	картометрический метод; 2,5
4745	609653,09	3168434,06	картометрический метод; 2,5
4746	608622,22	3168288,30	картометрический метод; 2,5
4747	605116,95	3167875,43	картометрический метод; 2,5
4748	605276,57	3166739,24	картометрический метод; 2,5
4749	604162,93	3166687,99	картометрический метод; 2,5
4750	604466,42	3164678,62	картометрический метод; 2,5
4703	604849,21	3162600,39	картометрический метод; 2,5
Участок 14			
4751	601418,89	3162136,32	картометрический метод; 2,5
4752	601133,35	3164280,88	картометрический метод; 2,5
4753	599884,32	3164158,60	картометрический метод; 2,5
4754	598621,16	3163991,02	картометрический метод; 2,5
4755	597465,84	3163872,49	картометрический метод; 2,5
4756	597144,43	3166085,21	картометрический метод; 2,5
4757	596891,69	3168155,11	картометрический метод; 2,5
4758	596675,85	3170219,51	картометрический метод; 2,5
4759	596872,44	3170244,42	картометрический метод; 2,5

Обозначение характерных точек границ	Координаты, м		Метод определения координат и средняя квадратичная погрешность положения характерной точки (Mt), м
	X	Y	
4760	596633,53	3172457,08	картометрический метод; 2,5
4761	597714,70	3172565,03	картометрический метод; 2,5
4762	598981,59	3172711,45	картометрический метод; 2,5
4763	600080,84	3172819,40	картометрический метод; 2,5
4764	601114,22	3172942,48	картометрический метод; 2,5
4765	602205,88	3173087,27	картометрический метод; 2,5
4766	603288,99	3173251,99	картометрический метод; 2,5
4767	604412,20	3173381,29	картометрический метод; 2,5
4768	604345,60	3173922,70	картометрический метод; 2,5
4769	604264,26	3174644,52	картометрический метод; 2,5
4770	604206,26	3175239,28	картометрический метод; 2,5
4771	604183,32	3175488,71	картометрический метод; 2,5
4772	605130,31	3175606,21	картометрический метод; 2,5
4773	605241,19	3175622,76	картометрический метод; 2,5
4774	606291,10	3175730,56	картометрический метод; 2,5
4775	607346,16	3175838,90	картометрический метод; 2,5
4776	608403,94	3175971,67	картометрический метод; 2,5
4777	608271,57	3177061,11	картометрический метод; 2,5
4778	608187,56	3177761,92	картометрический метод; 2,5
4779	608155,80	3178036,53	картометрический метод; 2,5
4780	607940,34	3180053,83	картометрический метод; 2,5
4781	607708,92	3182269,24	картометрический метод; 2,5
4782	606652,93	3182153,09	картометрический метод; 2,5
4783	605590,68	3182031,56	картометрический метод; 2,5
4784	605444,43	3183314,21	картометрический метод; 2,5
4785	604699,15	3181875,38	картометрический метод; 2,5
4786	604362,89	3181718,70	картометрический метод; 2,5
4787	604280,68	3181676,23	картометрический метод; 2,5
4788	604238,01	3181654,22	картометрический метод; 2,5
4789	604159,68	3181613,76	картометрический метод; 2,5
4790	604154,72	3181611,18	картометрический метод; 2,5
4791	604149,68	3181609,49	картометрический метод; 2,5

Обозначение характерных точек границ	Координаты, м		Метод определения координат и средняя квадратичная погрешность положения характерной точки (Mt), м
	X	Y	
4792	604124,77	3181601,15	картометрический метод; 2,5
4793	604110,94	3181593,69	картометрический метод; 2,5
4794	604049,04	3181560,28	картометрический метод; 2,5
4795	603828,21	3181441,08	картометрический метод; 2,5
4796	603562,86	3181300,83	картометрический метод; 2,5
4797	603540,39	3181288,83	картометрический метод; 2,5
4798	603529,17	3181282,80	картометрический метод; 2,5
4799	603336,40	3181171,98	картометрический метод; 2,5
4800	603107,40	3181207,75	картометрический метод; 2,5
4801	603079,05	3181212,17	картометрический метод; 2,5
4802	603074,04	3181212,95	картометрический метод; 2,5
4803	602963,11	3181228,05	картометрический метод; 2,5
4804	602962,57	3181228,11	картометрический метод; 2,5
4805	602930,61	3181232,47	картометрический метод; 2,5
4806	602598,21	3181277,59	картометрический метод; 2,5
4807	602587,30	3181279,10	картометрический метод; 2,5
4808	602577,87	3181280,36	картометрический метод; 2,5
4809	602533,36	3181286,43	картометрический метод; 2,5
4810	602508,50	3181289,73	картометрический метод; 2,5
4811	602361,28	3181309,28	картометрический метод; 2,5
4812	602329,41	3181313,52	картометрический метод; 2,5
4813	602159,33	3181336,11	картометрический метод; 2,5
4814	602049,58	3181350,70	картометрический метод; 2,5
4815	601639,95	3181514,67	картометрический метод; 2,5
4816	601628,65	3181519,20	картометрический метод; 2,5
4817	601551,70	3181557,97	картометрический метод; 2,5
4818	601546,64	3181560,50	картометрический метод; 2,5
4819	601541,70	3181562,39	картометрический метод; 2,5
4820	601440,69	3181601,05	картометрический метод; 2,5
4821	601364,74	3181630,12	картометрический метод; 2,5
4822	601574,21	3179507,35	картометрический метод; 2,5
4823	600469,99	3179382,63	картометрический метод; 2,5

Обозначение характерных точек границ	Координаты, м		Метод определения координат и средняя квадратичная погрешность положения характерной точки (Mt), м
	X	Y	
4824	599411,03	3179213,44	картометрический метод; 2,5
4825	599651,61	3177089,04	картометрический метод; 2,5
4826	599898,75	3174965,60	картометрический метод; 2,5
4827	598873,94	3174834,05	картометрический метод; 2,5
4828	597462,39	3174651,26	картометрический метод; 2,5
4829	596193,80	3174488,17	картометрический метод; 2,5
4830	595593,91	3174408,03	картометрический метод; 2,5
4831	593893,10	3174195,62	картометрический метод; 2,5
4832	593435,82	3174144,16	картометрический метод; 2,5
4833	594388,95	3173719,91	картометрический метод; 2,5
4834	595144,92	3172189,04	картометрический метод; 2,5
4835	594941,29	3171054,97	картометрический метод; 2,5
4836	594799,63	3170263,77	картометрический метод; 2,5
4837	593149,55	3168402,60	картометрический метод; 2,5
4838	592896,34	3167648,88	картометрический метод; 2,5
4839	592738,32	3166210,89	картометрический метод; 2,5
4840	592681,01	3165689,37	картометрический метод; 2,5
4841	592553,66	3164400,27	картометрический метод; 2,5
4842	592040,80	3163370,57	картометрический метод; 2,5
4843	591139,31	3161667,98	картометрический метод; 2,5
4844	590921,36	3161287,52	картометрический метод; 2,5
4845	590965,95	3160810,98	картометрический метод; 2,5
4846	591318,48	3160824,73	картометрический метод; 2,5
4847	591639,24	3160854,37	картометрический метод; 2,5
4848	591925,58	3160880,85	картометрический метод; 2,5
4849	592056,09	3160892,55	картометрический метод; 2,5
4850	592280,54	3160912,33	картометрический метод; 2,5
4851	592383,16	3160921,38	картометрический метод; 2,5
4852	592960,97	3160972,30	картометрический метод; 2,5
4853	593184,87	3160992,01	картометрический метод; 2,5
4854	593496,04	3161019,98	картометрический метод; 2,5
4855	593647,08	3161033,56	картометрический метод; 2,5

Обозначение характерных точек границ	Координаты, м		Метод определения координат и средняя квадратичная погрешность положения характерной точки (Mt), м
	X	Y	
4856	594140,80	3161077,96	картометрический метод; 2,5
4857	594520,20	3161117,32	картометрический метод; 2,5
4858	595118,05	3161175,11	картометрический метод; 2,5
4859	595340,48	3161198,18	картометрический метод; 2,5
4860	595393,79	3161203,72	картометрический метод; 2,5
4861	595722,63	3161237,82	картометрический метод; 2,5
4862	595928,74	3161259,84	картометрический метод; 2,5
4863	595990,67	3161264,88	картометрический метод; 2,5
4864	596030,43	3161268,12	картометрический метод; 2,5
4865	596192,71	3161281,31	картометрический метод; 2,5
4866	596297,29	3161455,88	картометрический метод; 2,5
4867	596329,60	3161459,47	картометрический метод; 2,5
4868	596426,84	3161470,25	картометрический метод; 2,5
4869	596859,22	3161518,11	картометрический метод; 2,5
4870	597208,42	3161565,54	картометрический метод; 2,5
4871	597321,08	3161580,85	картометрический метод; 2,5
4872	597503,80	3161605,66	картометрический метод; 2,5
4873	597591,03	3161615,61	картометрический метод; 2,5
4874	597828,02	3161646,15	картометрический метод; 2,5
4875	598192,55	3161691,73	картометрический метод; 2,5
4876	598226,81	3161696,13	картометрический метод; 2,5
4877	598294,03	3161704,75	картометрический метод; 2,5
4878	598445,83	3161724,25	картометрический метод; 2,5
4879	598572,46	3161740,52	картометрический метод; 2,5
4880	598792,04	3161768,70	картометрический метод; 2,5
4881	598999,58	3161797,76	картометрический метод; 2,5
4882	599336,41	3161844,89	картометрический метод; 2,5
4883	599420,21	3161856,62	картометрический метод; 2,5
4884	599769,40	3161905,48	картометрический метод; 2,5
4885	600239,58	3161971,29	картометрический метод; 2,5
4751	601418,89	3162136,32	картометрический метод; 2,5

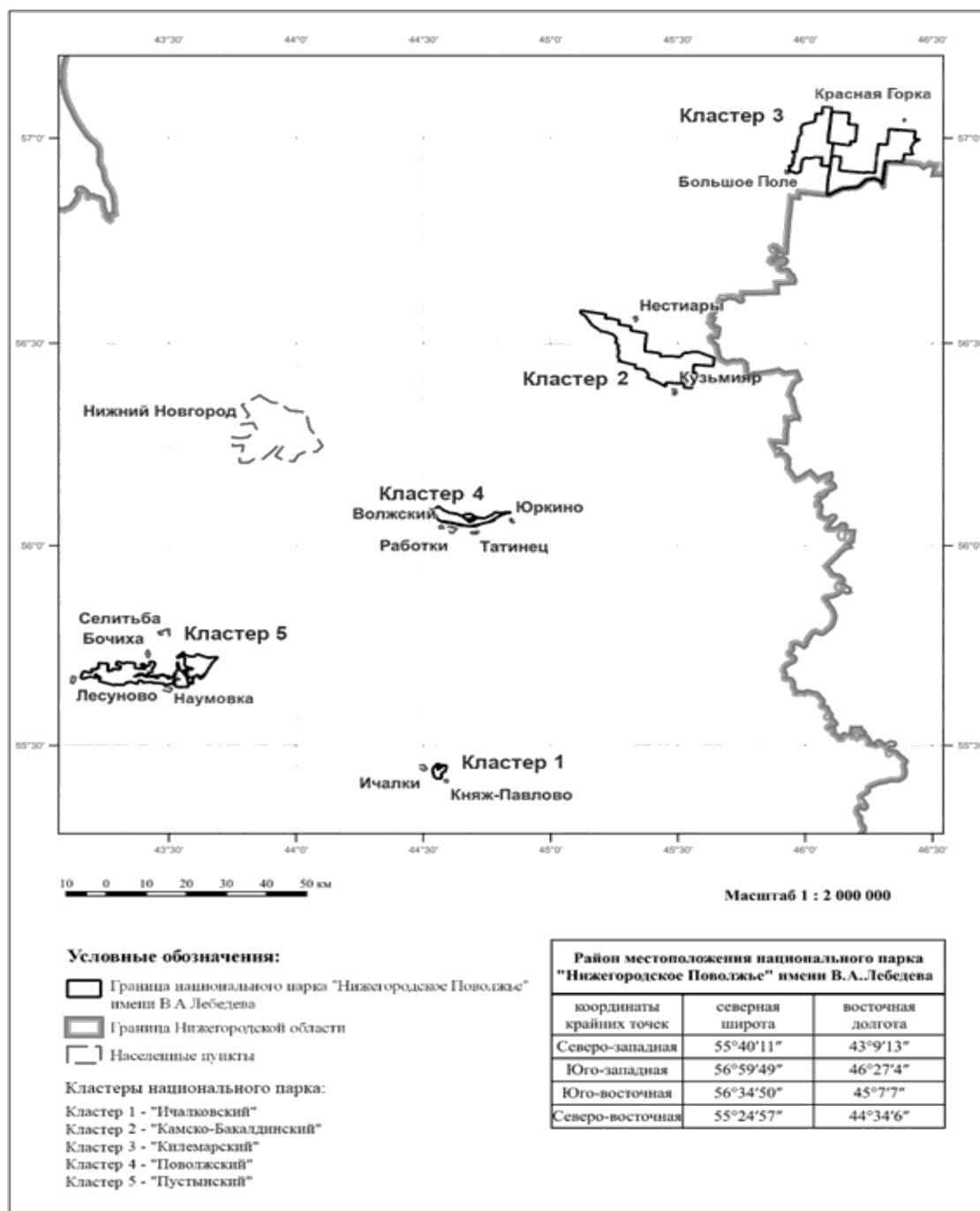
IV. План границ национального парка "Нижегородское Поволжье"
имени В.А.Лебедева

ОПИСАНИЕ МЕСТОПОЛОЖЕНИЯ ГРАНИЦ
Национальный парк "Нижегородское Поволжье" имени В.А.Лебедева

(наименование объекта, местоположение границ которого описано)

План границ объекта

Основной лист

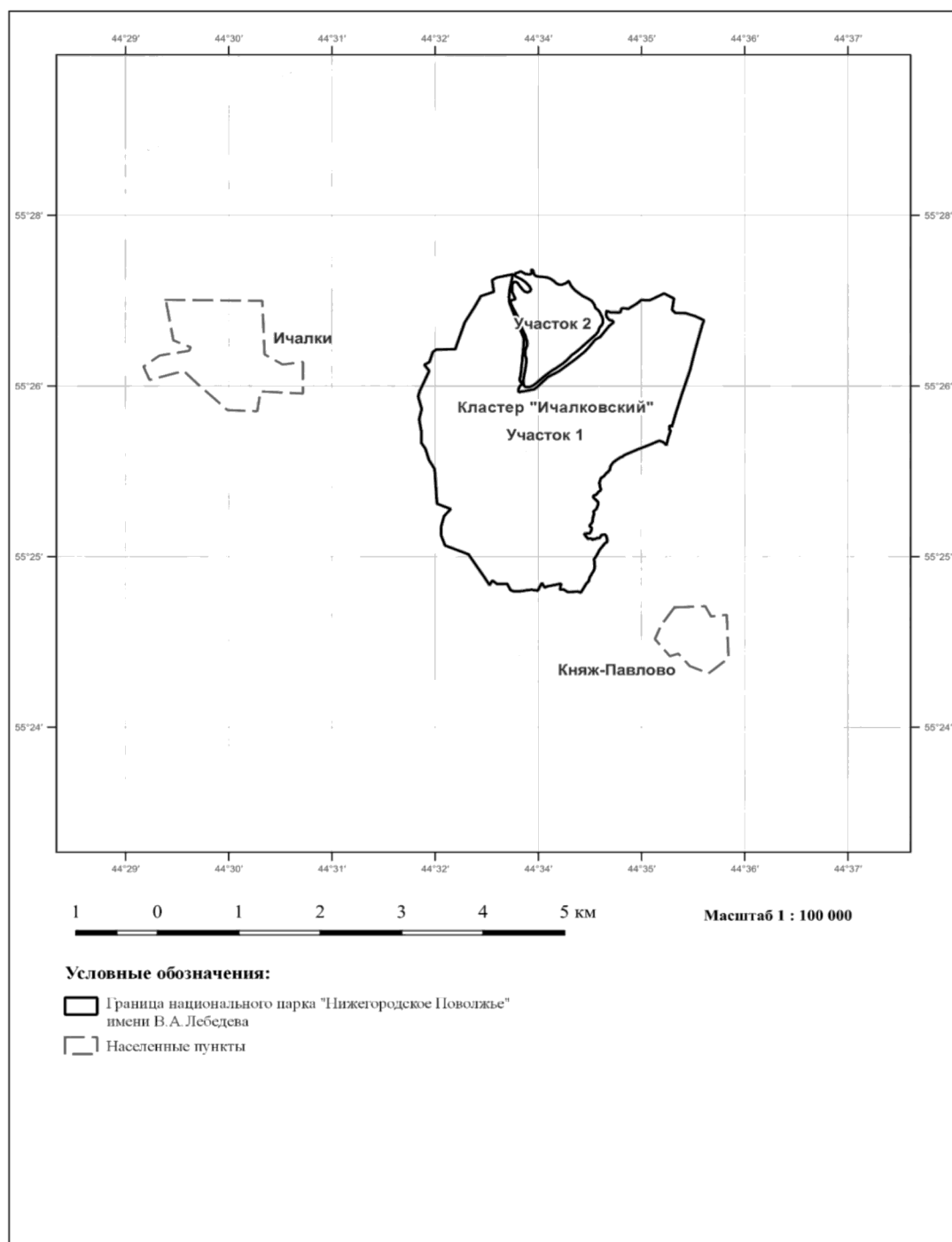


ОПИСАНИЕ МЕСТОПОЛОЖЕНИЯ ГРАНИЦ
Кластер "Ичалковский"
национального парка "Нижегородское Поволжье" имени В.А.Лебедева

(наименование объекта, местоположение границ которого описано)

План границ объекта

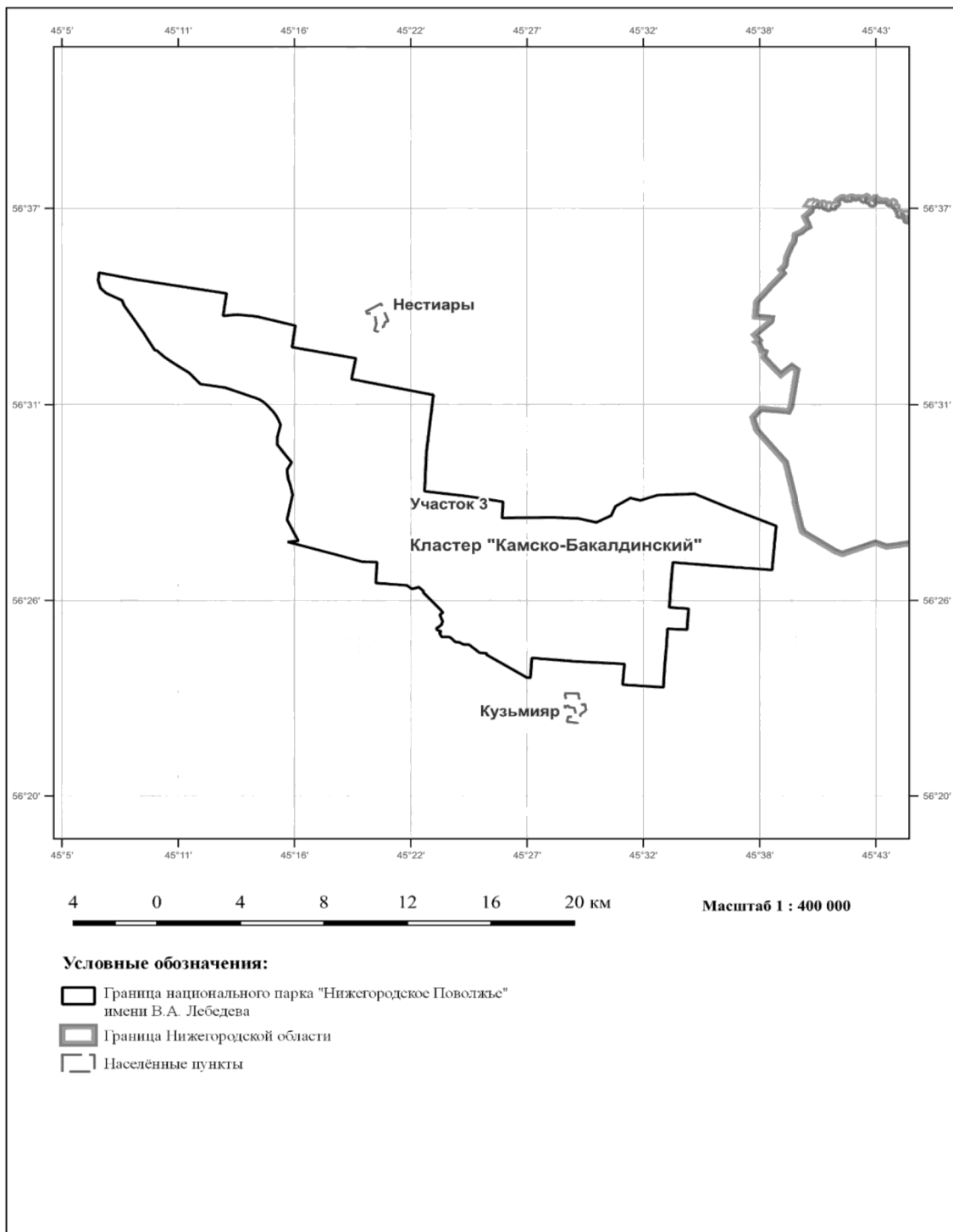
Лист 1



ОПИСАНИЕ МЕСТОПОЛОЖЕНИЯ ГРАНИЦ
Кластер "Камско-Бакалдинский"
национального парка "Нижегородское Поволжье" имени В.А.Лебедева
(наименование объекта, местоположение границ которого описано)

План границ объекта

Лист 2

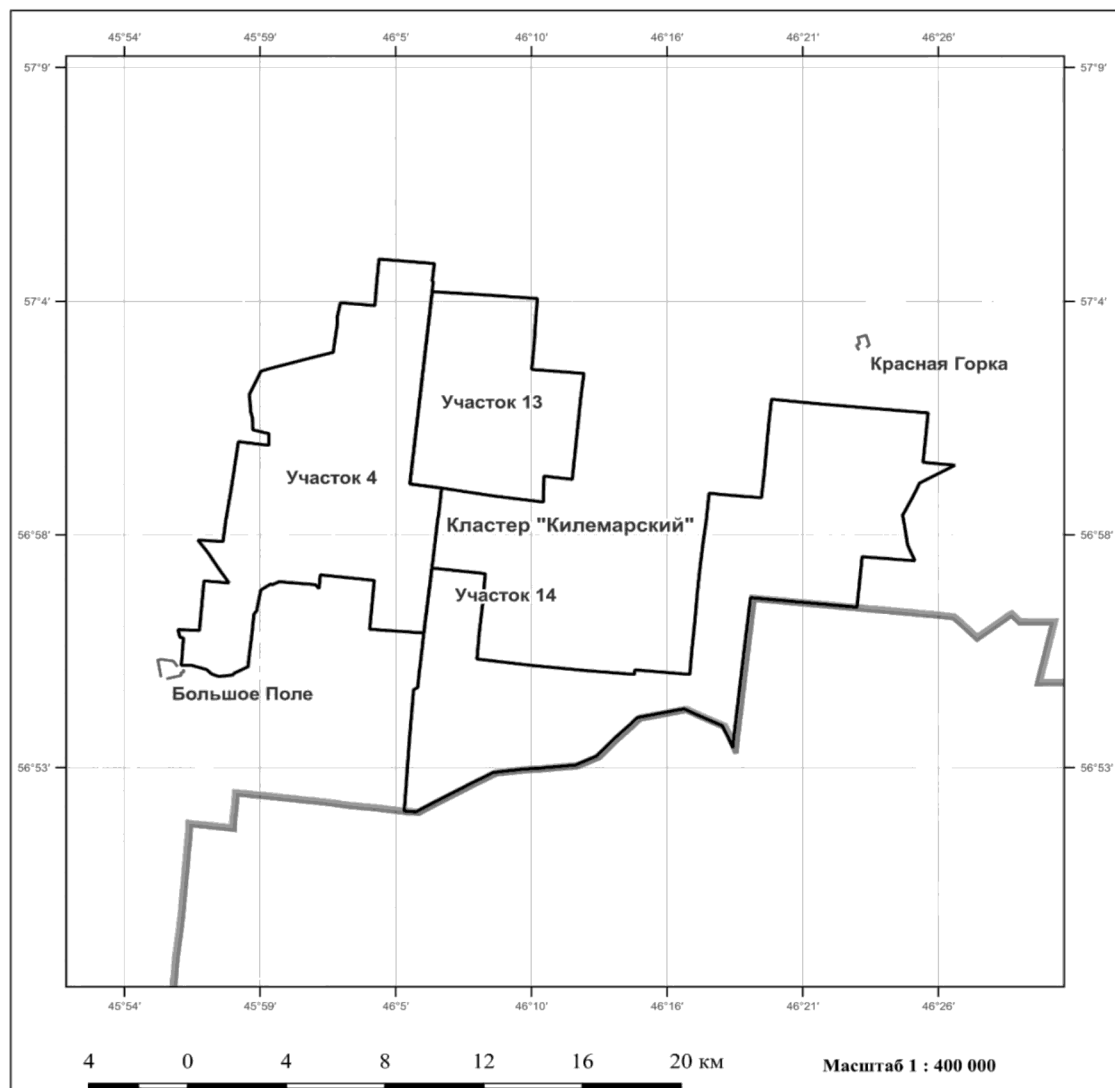


ОПИСАНИЕ МЕСТОПОЛОЖЕНИЯ ГРАНИЦ
Кластер "Килемарский"
национального парка "Нижегородское Поволжье" имени В.А.Лебедева




(наименование объекта, местоположение границ которого описано)

План границ объекта

Лист 3



Условные обозначения:

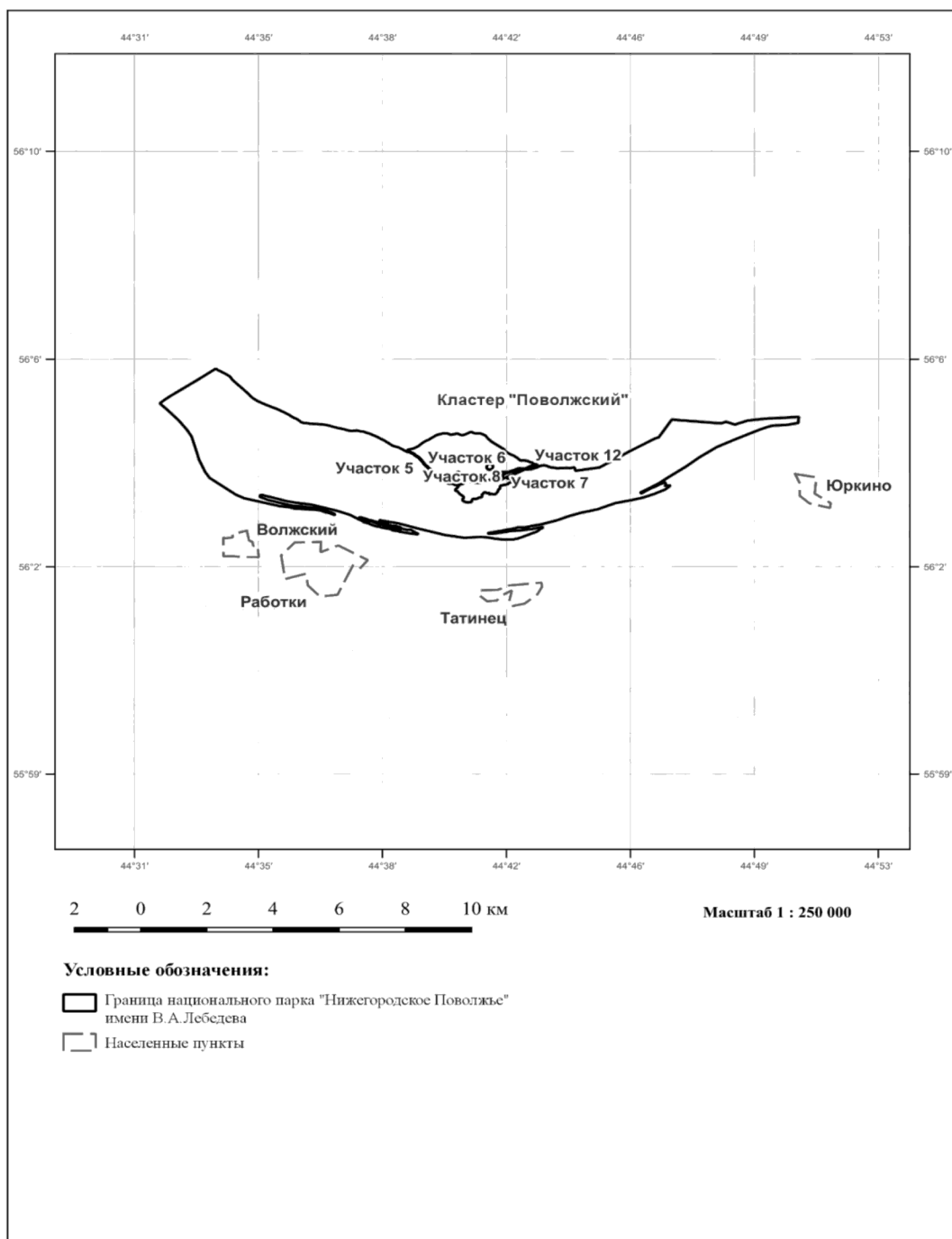
-  Граница национального парка "Нижегородское Поволжье" имени В.А. Лебедева
-  Граница Нижегородской области
-  Населённые пункты

ОПИСАНИЕ МЕСТОПОЛОЖЕНИЯ ГРАНИЦ
Кластер "Поволжский"
национального парка "Нижегородское Поволжье" имени В.А.Лебедева

(наименование объекта, местоположение границ которого описано)

План границ объекта

Лист 4

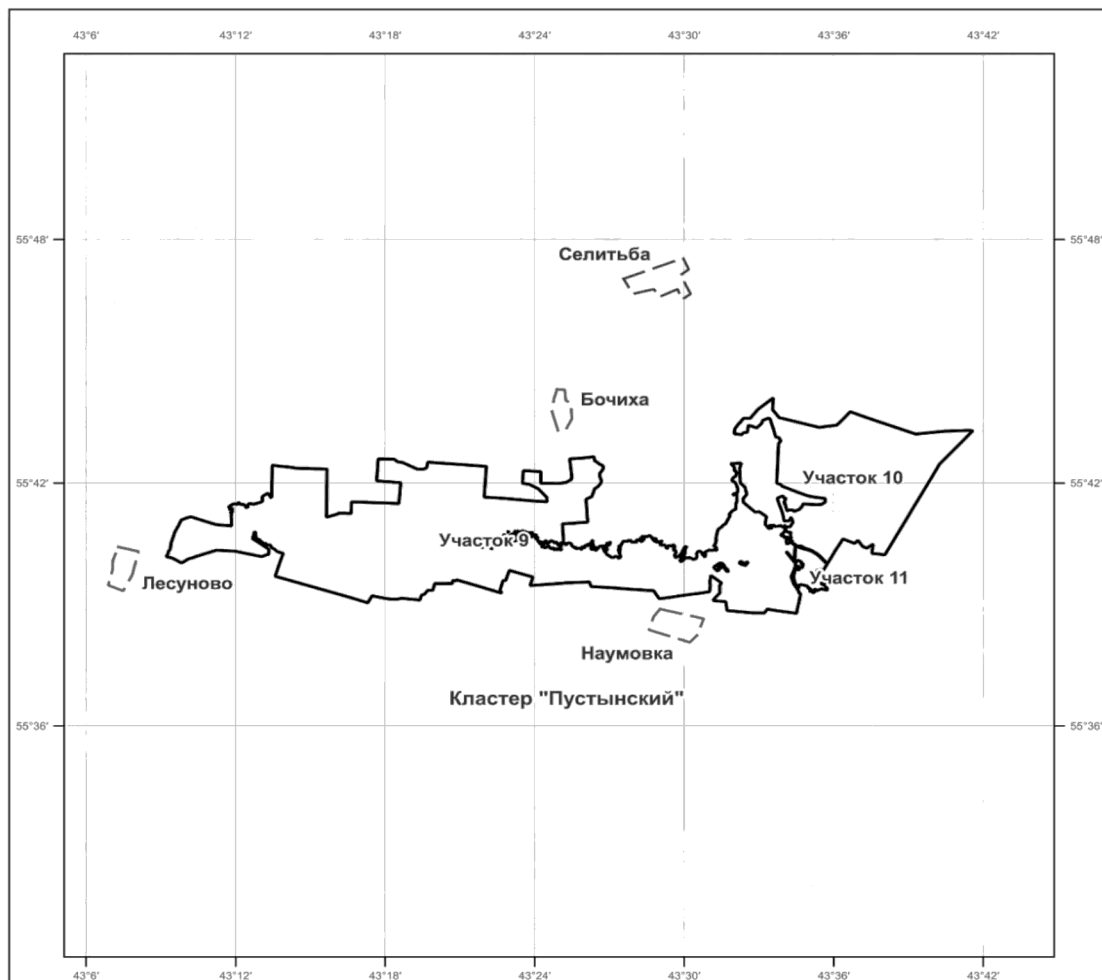


ОПИСАНИЕ МЕСТОПОЛОЖЕНИЯ ГРАНИЦ
Кластер "Пустынский"
национального парка "Нижегородское Поволжье" имени В.А.Лебедева

(наименование объекта, местоположение границ которого описано)

План границ объекта



Лист 5



4 0 4 8 12 16 20 км

Масштаб 1 : 400 000

Условные обозначения:

-  Граница национального парка "Нижегородское Поволжье" имени В.А. Лебедева
-  Населённые пункты