



МИНИСТЕРСТВО ТРАНСПОРТА РОССИЙСКОЙ ФЕДЕРАЦИИ
ФЕДЕРАЛЬНОЕ АГЕНТСТВО ВОЗДУШНОГО ТРАНСПОРТА

(РОСАВИАЦИЯ)

МИНИСТЕРСТВО РОССИЙСКОЙ ФЕДЕРАЦИИ

ПРИКАЗ

ЗАРЕГИСТРИРОВАНО

Москва

№ 171-11

Регистрационный № 77566

от "20" марта 2024.

19 февраля 2024г.

**Об установлении приаэродромной территории аэродрома
гражданской авиации Саккырыр**

В соответствии со статьей 47 Воздушного кодекса Российской Федерации, подпунктом «в» пункта 2 Положения о приаэродромной территории, утвержденного постановлением Правительства Российской Федерации от 2 декабря 2017 г. № 1460, п р и к а з ы в а ю:

1. Установить приаэродромную территорию аэродрома гражданской авиации Саккырыр в составе 1 – 6 подзон согласно приложению к настоящему приказу.

2. Настоящий приказ действует в течение срока, указанного в пункте 4 постановления Правительства Российской Федерации от 2 декабря 2017 г. № 1460 «Об утверждении Положения о приаэродромной территории и Правил разрешения разногласий, возникающих между высшими исполнительными органами государственной власти субъектов Российской Федерации, уполномоченными Правительством Российской Федерации федеральными органами исполнительной власти и Федеральной службой по надзору в сфере защиты прав потребителей и благополучия человека при согласовании проекта акта об установлении приаэродромной территории и при определении границ седьмой подзоны приаэродромной территории».

Руководитель

Д.В. Ядров

**Приаэродромная территория
аэродрома гражданской авиации Саккырыр**

I. Общие положения

1. Граница приаэродромной территории аэродрома гражданской авиации Саккырыр установлена путем наложения границ шести подзон.

2. В подзонах приаэродромной территории аэродрома гражданской авиации Саккырыр устанавливаются следующие ограничения использования земельных участков и (или) расположенных на них объектов недвижимости и осуществления экономической и иной деятельности (далее – ограничения использования объектов недвижимости и осуществления деятельности)¹:

первая подзона, в которой запрещается размещать объекты, не предназначенные для организации и обслуживания воздушного движения и воздушных перевозок, обеспечения взлета, посадки, руления и стоянки воздушных судов;

вторая подзона, в которой запрещается размещать объекты, не предназначенные для обслуживания пассажиров и обработки багажа, грузов и почты, обслуживания воздушных судов, хранения авиационного топлива и заправки воздушных судов, обеспечения энергоснабжения, а также объекты, не относящиеся к инфраструктуре аэропорта;

третья подзона, в которой запрещается размещать объекты, высота которых превышает ограничения, установленные уполномоченным Правительством

¹ Статья 47 Воздушного кодекса Российской Федерации; пункт 1(1) Положения о приаэродромной территории, утвержденного постановлением Правительства Российской Федерации от 2 декабря 2017 г. № 1460 (далее соответственно – Положение, постановление № 1460), в соответствии с пунктом 4 постановления № 1460 данный акт действует до 1 сентября 2029 г.

Российской Федерации федеральным органом исполнительной власти при установлении соответствующей приаэродромной территории;

четвертая подзона, в которой запрещается размещать объекты, создающие помехи в работе наземных объектов средств и систем обслуживания воздушного движения, навигации, посадки и связи, предназначенных для организации воздушного движения и расположенных вне первой подзоны;

пятая подзона, в которой запрещается размещать опасные производственные объекты, функционирование которых может повлиять на безопасность полетов воздушных судов;

шестая подзона, в которой запрещается размещать объекты, способствующие привлечению и массовому скоплению птиц.

3. Настоящее приложение включает²:

текстовое и графическое описание местоположения границ приаэродромной территории и выделенных на ней шести подзон и зон (секторов) внутри указанных подзон;

перечень координат характерных точек границ в системе координат, используемой для ведения Единого государственного реестра недвижимости (далее – перечень координат характерных точек границ);

перечень ограничений использования объектов недвижимости и осуществления деятельности в соответствии с Воздушным кодексом Российской Федерации.

II. Описание границ приаэродромной территории аэродрома гражданской авиации Саккырыр

4. Описание границ приаэродромной территории аэродрома гражданской авиации Саккырыр в соответствии с подпунктом «а» пункта 3 Положения включает перечень координат характерных точек границ.

² Статья 47 Воздушного кодекса Российской Федерации, пункт 3 Положения.

4.1. Граница приаэродромной территории аэродрома гражданской авиации Саккырыр установлена по границе наиболее удаленных от контрольной точки аэродрома (далее – КТА) внешних границ подзон.

4.2. Перечень координат характерных точек границ приаэродромной территории аэродрома гражданской авиации Саккырыр приведен в таблице 1.1.

Таблица 1.1

| Обозначение характерных точек границ | Координаты МСК-14, зона 3 | |
|--|------------------------------|------------|
| | X | Y |
| 1 | 1614195.16 | 5298286.40 |
| 2 | 1613998.45 | 5298249.55 |
| 3 | 1613801.10 | 5298215.30 |
| 4 | 1613603.31 | 5298183.69 |
| 5 | 1613405.12 | 5298154.72 |
| 6 | 1613206.55 | 5298128.41 |
| 7 | 1613007.65 | 5298104.74 |
| 8 | 1612808.46 | 5298083.73 |
| 9 | 1612609.00 | 5298065.39 |
| 10 | 1612409.31 | 5298049.71 |
| 11 | 1612209.43 | 5298036.70 |
| 12 | 1612009.40 | 5298026.36 |
| 13 | 1611809.24 | 5298018.69 |
| 14 | 1611609.01 | 5298013.69 |
| 15 | 1611408.72 | 5298011.37 |
| 16 | 1611208.42 | 5298011.72 |
| 17 | 1611008.14 | 5298014.74 |
| 18 | 1610807.92 | 5298020.44 |
| 19 | 1610607.79 | 5298028.82 |
| 20 | 1610407.80 | 5298039.86 |
| 21 | 1610207.96 | 5298053.57 |
| 22 | 1610008.33 | 5298069.95 |
| 23 | 1609808.94 | 5298089.00 |
| 24 | 1609609.82 | 5298110.70 |
| 25 | 1609411.00 | 5298135.07 |
| 26 | 1609212.53 | 5298162.08 |
| 27 | 1609014.44 | 5298191.74 |
| 28 | 1608816.76 | 5298224.05 |
| 29 | 1608619.53 | 5298258.99 |
| 30 | 1608422.79 | 5298296.56 |
| 31 | 1608226.56 | 5298336.76 |

| Обозначение характерных точек границ | Координаты МСК-14, зона 3 | |
|--|------------------------------|------------|
| | X | Y |
| 32 | 1608030.89 | 5298379.57 |
| 33 | 1607835.80 | 5298424.99 |
| 34 | 1607641.34 | 5298473.01 |
| 35 | 1607447.54 | 5298523.62 |
| 36 | 1607254.43 | 5298576.82 |
| 37 | 1607062.05 | 5298632.59 |
| 38 | 1606870.44 | 5298690.92 |
| 39 | 1606679.61 | 5298751.81 |
| 40 | 1606489.62 | 5298815.24 |
| 41 | 1606300.49 | 5298881.20 |
| 42 | 1606112.26 | 5298949.68 |
| 43 | 1605924.96 | 5299020.67 |
| 44 | 1605738.62 | 5299094.15 |
| 45 | 1605553.29 | 5299170.11 |
| 46 | 1605368.98 | 5299248.55 |
| 47 | 1605185.74 | 5299329.43 |
| 48 | 1605003.59 | 5299412.76 |
| 49 | 1604822.57 | 5299498.51 |
| 50 | 1604642.71 | 5299586.66 |
| 51 | 1604464.05 | 5299677.22 |
| 52 | 1604286.61 | 5299770.15 |
| 53 | 1604110.43 | 5299865.44 |
| 54 | 1603935.53 | 5299963.07 |
| 55 | 1603761.96 | 5300063.04 |
| 56 | 1603589.73 | 5300165.31 |
| 57 | 1603418.89 | 5300269.87 |
| 58 | 1603249.46 | 5300376.70 |
| 59 | 1603081.47 | 5300485.78 |
| 60 | 1602914.95 | 5300597.10 |
| 61 | 1602749.93 | 5300710.63 |
| 62 | 1602586.44 | 5300826.36 |

| Обозначение характерных точек границ | Координаты МСК-14, зона 3 | |
|--|------------------------------|------------|
| | X | Y |
| 63 | 1602424.51 | 5300944.26 |
| 64 | 1602264.18 | 5301064.31 |
| 65 | 1602105.45 | 5301186.49 |
| 66 | 1601948.38 | 5301310.78 |
| 67 | 1601792.97 | 5301437.15 |
| 68 | 1601639.27 | 5301565.59 |
| 69 | 1601487.30 | 5301696.07 |
| 70 | 1601337.08 | 5301828.56 |
| 71 | 1601188.65 | 5301963.05 |
| 72 | 1601042.02 | 5302099.51 |
| 73 | 1600897.23 | 5302237.92 |
| 74 | 1600754.30 | 5302378.25 |
| 75 | 1600613.26 | 5302520.47 |
| 76 | 1600474.13 | 5302664.56 |
| 77 | 1600336.93 | 5302810.50 |
| 78 | 1600201.70 | 5302958.26 |
| 79 | 1600068.45 | 5303107.81 |
| 80 | 1599937.21 | 5303259.12 |
| 81 | 1599808.00 | 5303412.18 |
| 82 | 1599680.84 | 5303566.95 |
| 83 | 1599555.77 | 5303723.40 |
| 84 | 1599432.79 | 5303881.50 |
| 85 | 1599311.94 | 5304041.24 |
| 86 | 1599193.23 | 5304202.57 |
| 87 | 1599076.68 | 5304365.47 |
| 88 | 1598962.32 | 5304529.92 |
| 89 | 1598850.17 | 5304695.88 |
| 90 | 1598740.24 | 5304863.32 |
| 91 | 1598632.56 | 5305032.21 |
| 92 | 1598527.14 | 5305202.53 |
| 93 | 1598424.01 | 5305374.24 |
| 94 | 1598323.17 | 5305547.31 |
| 95 | 1598224.66 | 5305721.71 |
| 96 | 1598128.49 | 5305897.41 |
| 97 | 1598034.67 | 5306074.38 |
| 98 | 1597943.22 | 5306252.59 |
| 99 | 1597854.16 | 5306432.00 |
| 100 | 1597767.50 | 5306612.58 |
| 101 | 1597683.26 | 5306794.31 |
| 102 | 1597601.45 | 5306977.14 |
| 103 | 1597522.10 | 5307161.05 |

| Обозначение характерных точек границ | Координаты МСК-14, зона 3 | |
|--|------------------------------|------------|
| | X | Y |
| 104 | 1597445.20 | 5307346.01 |
| 105 | 1597370.79 | 5307531.97 |
| 106 | 1597298.86 | 5307718.91 |
| 107 | 1597229.43 | 5307906.80 |
| 108 | 1597162.52 | 5308095.59 |
| 109 | 1597098.14 | 5308285.27 |
| 110 | 1597036.29 | 5308475.78 |
| 111 | 1596977.00 | 5308667.10 |
| 112 | 1596920.26 | 5308859.20 |
| 113 | 1596866.10 | 5309052.04 |
| 114 | 1596814.51 | 5309245.58 |
| 115 | 1596765.51 | 5309439.80 |
| 116 | 1596719.11 | 5309634.65 |
| 117 | 1596675.32 | 5309830.11 |
| 118 | 1596634.14 | 5310026.13 |
| 119 | 1596595.58 | 5310222.68 |
| 120 | 1596559.65 | 5310419.74 |
| 121 | 1596526.35 | 5310617.25 |
| 122 | 1596495.69 | 5310815.19 |
| 123 | 1596467.68 | 5311013.52 |
| 124 | 1596442.32 | 5311212.21 |
| 125 | 1596419.61 | 5311411.22 |
| 126 | 1596399.57 | 5311610.52 |
| 127 | 1596382.18 | 5311810.06 |
| 128 | 1596367.47 | 5312009.82 |
| 129 | 1596355.42 | 5312209.76 |
| 130 | 1596346.04 | 5312409.84 |
| 131 | 1596339.33 | 5312610.03 |
| 132 | 1596335.30 | 5312810.29 |
| 133 | 1596333.94 | 5313010.59 |
| 134 | 1596335.26 | 5313210.89 |
| 135 | 1596339.25 | 5313411.15 |
| 136 | 1596345.92 | 5313611.34 |
| 137 | 1596355.25 | 5313811.42 |
| 138 | 1596367.26 | 5314011.36 |
| 139 | 1596381.94 | 5314211.13 |
| 140 | 1596399.28 | 5314410.68 |
| 141 | 1596419.29 | 5314609.98 |
| 142 | 1596441.95 | 5314808.99 |
| 143 | 1596467.27 | 5315007.68 |
| 144 | 1596495.24 | 5315206.02 |

| Обозначение характерных точек границ | Координаты МСК-14, зона 3 | |
|--|------------------------------|------------|
| | X | Y |
| 145 | 1596525.86 | 5315403.97 |
| 146 | 1596559.11 | 5315601.49 |
| 147 | 1596595.00 | 5315798.55 |
| 148 | 1596633.52 | 5315995.11 |
| 149 | 1596674.66 | 5316191.14 |
| 150 | 1596718.42 | 5316386.61 |
| 151 | 1596764.78 | 5316581.47 |
| 152 | 1596813.73 | 5316775.70 |
| 153 | 1596865.28 | 5316969.25 |
| 154 | 1596919.41 | 5317162.10 |
| 155 | 1596976.10 | 5317354.21 |
| 156 | 1597035.36 | 5317545.55 |
| 157 | 1597097.17 | 5317736.07 |
| 158 | 1597161.51 | 5317925.76 |
| 159 | 1597228.38 | 5318114.57 |
| 160 | 1597297.77 | 5318302.47 |
| 161 | 1597369.66 | 5318489.42 |
| 162 | 1597444.04 | 5318675.40 |
| 163 | 1597520.89 | 5318860.37 |
| 164 | 1597600.21 | 5319044.30 |
| 165 | 1597681.98 | 5319227.15 |
| 166 | 1597766.18 | 5319408.89 |
| 167 | 1597852.80 | 5319589.50 |
| 168 | 1597941.83 | 5319768.93 |
| 169 | 1598033.24 | 5319947.15 |
| 170 | 1598127.02 | 5320124.14 |
| 171 | 1598223.16 | 5320299.86 |
| 172 | 1598321.64 | 5320474.28 |
| 173 | 1598422.44 | 5320647.37 |
| 174 | 1598525.53 | 5320819.10 |
| 175 | 1598630.92 | 5320989.44 |
| 176 | 1598738.57 | 5321158.36 |
| 177 | 1598848.46 | 5321325.82 |
| 178 | 1598960.58 | 5321491.80 |
| 179 | 1599074.90 | 5321656.27 |
| 180 | 1599191.42 | 5321819.20 |
| 181 | 1599310.09 | 5321980.56 |
| 182 | 1599430.91 | 5322140.32 |
| 183 | 1599553.86 | 5322298.45 |
| 184 | 1599678.90 | 5322454.92 |
| 185 | 1599806.02 | 5322609.72 |

| Обозначение характерных точек границ | Координаты МСК-14, зона 3 | |
|--|------------------------------|------------|
| | X | Y |
| 186 | 1599935.20 | 5322762.80 |
| 187 | 1600066.41 | 5322914.14 |
| 188 | 1600199.63 | 5323063.72 |
| 189 | 1600334.83 | 5323211.50 |
| 190 | 1600472.00 | 5323357.47 |
| 191 | 1600611.10 | 5323501.59 |
| 192 | 1600752.11 | 5323643.84 |
| 193 | 1600895.01 | 5323784.20 |
| 194 | 1601039.78 | 5323922.63 |
| 195 | 1601186.37 | 5324059.12 |
| 196 | 1601334.78 | 5324193.65 |
| 197 | 1601484.97 | 5324326.17 |
| 198 | 1601636.92 | 5324456.68 |
| 199 | 1601790.59 | 5324585.15 |
| 200 | 1601945.97 | 5324711.56 |
| 201 | 1602103.02 | 5324835.88 |
| 202 | 1602261.72 | 5324958.09 |
| 203 | 1602422.03 | 5325078.18 |
| 204 | 1602583.94 | 5325196.11 |
| 205 | 1602747.40 | 5325311.87 |
| 206 | 1602912.40 | 5325425.43 |
| 207 | 1603078.89 | 5325536.78 |
| 208 | 1603246.86 | 5325645.90 |
| 209 | 1603416.27 | 5325752.77 |
| 210 | 1603587.09 | 5325857.37 |
| 211 | 1603759.30 | 5325959.67 |
| 212 | 1603932.85 | 5326059.67 |
| 213 | 1604107.73 | 5326157.34 |
| 214 | 1604283.89 | 5326252.67 |
| 215 | 1603702.50 | 5327344.01 |
| 216 | 1603843.19 | 5327393.87 |
| 217 | 1596747.97 | 5340729.79 |
| 218 | 1605199.92 | 5343725.23 |
| 219 | 1608086.07 | 5328897.58 |
| 220 | 1608226.77 | 5328947.45 |
| 221 | 1608462.37 | 5327733.55 |
| 222 | 1608659.32 | 5327770.61 |
| 223 | 1608856.74 | 5327805.03 |
| 224 | 1609054.61 | 5327836.81 |
| 225 | 1609252.88 | 5327865.95 |
| 226 | 1609451.53 | 5327892.43 |

| Обозначение характерных точек границ | Координаты МСК-14, зона 3 | |
|--|------------------------------|------------|
| | X | Y |
| 227 | 1609650.51 | 5327916.26 |
| 228 | 1609849.79 | 5327937.43 |
| 229 | 1610049.33 | 5327955.93 |
| 230 | 1610249.11 | 5327971.76 |
| 231 | 1610449.08 | 5327984.92 |
| 232 | 1610649.21 | 5327995.41 |
| 233 | 1610849.46 | 5328003.23 |
| 234 | 1611049.79 | 5328008.37 |
| 235 | 1611250.18 | 5328010.83 |
| 236 | 1611450.58 | 5328010.62 |
| 237 | 1611650.97 | 5328007.72 |
| 238 | 1611851.29 | 5328002.15 |
| 239 | 1612051.52 | 5327993.91 |
| 240 | 1612251.63 | 5327982.99 |
| 241 | 1612451.57 | 5327969.39 |
| 242 | 1612651.31 | 5327953.13 |
| 243 | 1612850.82 | 5327934.20 |
| 244 | 1613050.05 | 5327912.61 |
| 245 | 1613248.98 | 5327888.35 |
| 246 | 1613447.57 | 5327861.44 |
| 247 | 1613645.78 | 5327831.88 |
| 248 | 1613843.58 | 5327799.67 |
| 249 | 1614040.93 | 5327764.83 |
| 250 | 1614237.79 | 5327727.35 |
| 251 | 1614434.14 | 5327687.24 |
| 252 | 1614629.94 | 5327644.51 |
| 253 | 1614825.14 | 5327599.17 |
| 254 | 1615019.72 | 5327551.23 |
| 255 | 1615213.65 | 5327500.69 |
| 256 | 1615406.88 | 5327447.57 |
| 257 | 1615599.39 | 5327391.86 |
| 258 | 1615791.13 | 5327333.59 |
| 259 | 1615982.08 | 5327272.77 |
| 260 | 1616172.20 | 5327209.40 |
| 261 | 1616361.45 | 5327143.49 |
| 262 | 1616549.81 | 5327075.06 |
| 263 | 1616737.24 | 5327004.12 |
| 264 | 1616923.70 | 5326930.68 |
| 265 | 1617109.17 | 5326854.76 |
| 266 | 1617293.60 | 5326776.37 |
| 267 | 1617476.97 | 5326695.52 |

| Обозначение характерных точек границ | Координаты МСК-14, зона 3 | |
|--|------------------------------|------------|
| | X | Y |
| 268 | 1617659.24 | 5326612.22 |
| 269 | 1617840.38 | 5326526.50 |
| 270 | 1618020.37 | 5326438.37 |
| 271 | 1618199.16 | 5326347.84 |
| 272 | 1618376.72 | 5326254.93 |
| 273 | 1618553.02 | 5326159.65 |
| 274 | 1618728.04 | 5326062.03 |
| 275 | 1618901.74 | 5325962.08 |
| 276 | 1619074.08 | 5325859.81 |
| 277 | 1619245.05 | 5325755.26 |
| 278 | 1619414.60 | 5325648.42 |
| 279 | 1619582.71 | 5325539.33 |
| 280 | 1619749.35 | 5325428.01 |
| 281 | 1619914.48 | 5325314.47 |
| 282 | 1620078.09 | 5325198.73 |
| 283 | 1620240.13 | 5325080.82 |
| 284 | 1620400.58 | 5324960.75 |
| 285 | 1620559.41 | 5324838.55 |
| 286 | 1620716.60 | 5324714.24 |
| 287 | 1620872.11 | 5324587.84 |
| 288 | 1621025.92 | 5324459.37 |
| 289 | 1621178.00 | 5324328.86 |
| 290 | 1621328.32 | 5324196.33 |
| 291 | 1621476.86 | 5324061.80 |
| 292 | 1621623.59 | 5323925.30 |
| 293 | 1621768.48 | 5323786.85 |
| 294 | 1621911.51 | 5323646.48 |
| 295 | 1622052.65 | 5323504.21 |
| 296 | 1622191.87 | 5323360.07 |
| 297 | 1622329.16 | 5323214.08 |
| 298 | 1622464.48 | 5323066.26 |
| 299 | 1622597.82 | 5322916.66 |
| 300 | 1622729.15 | 5322765.28 |
| 301 | 1622858.44 | 5322612.17 |
| 302 | 1622985.68 | 5322457.34 |
| 303 | 1623110.83 | 5322300.82 |
| 304 | 1623233.88 | 5322142.65 |
| 305 | 1623354.81 | 5321982.84 |
| 306 | 1623473.59 | 5321821.44 |
| 307 | 1623590.21 | 5321658.46 |
| 308 | 1623704.64 | 5321493.94 |

| Обозначение характерных точек границ | Координаты МСК-14, зона 3 | |
|--|------------------------------|------------|
| | X | Y |
| 309 | 1623816.86 | 5321327.90 |
| 310 | 1623926.85 | 5321160.38 |
| 311 | 1624034.59 | 5320991.40 |
| 312 | 1624140.07 | 5320821.00 |
| 313 | 1624243.26 | 5320649.21 |
| 314 | 1624344.14 | 5320476.05 |
| 315 | 1624442.70 | 5320301.56 |
| 316 | 1624538.92 | 5320125.77 |
| 317 | 1624632.79 | 5319948.71 |
| 318 | 1624724.28 | 5319770.41 |
| 319 | 1624813.38 | 5319590.91 |
| 320 | 1624900.08 | 5319410.23 |
| 321 | 1624984.35 | 5319228.40 |
| 322 | 1625066.18 | 5319045.47 |
| 323 | 1625145.57 | 5318861.46 |
| 324 | 1625222.49 | 5318676.41 |
| 325 | 1625296.92 | 5318490.35 |
| 326 | 1625368.87 | 5318303.30 |
| 327 | 1625438.31 | 5318115.32 |
| 328 | 1625505.24 | 5317926.42 |
| 329 | 1625569.63 | 5317736.64 |
| 330 | 1625631.48 | 5317546.03 |
| 331 | 1625690.78 | 5317354.60 |
| 332 | 1625747.52 | 5317162.39 |
| 333 | 1625801.68 | 5316969.45 |
| 334 | 1625853.26 | 5316775.80 |
| 335 | 1625902.25 | 5316581.48 |
| 336 | 1625948.64 | 5316386.52 |
| 337 | 1625992.42 | 5316190.96 |
| 338 | 1626033.58 | 5315994.83 |
| 339 | 1626072.12 | 5315798.16 |
| 340 | 1626108.03 | 5315601.00 |
| 341 | 1626141.30 | 5315403.38 |
| 342 | 1626171.92 | 5315205.33 |
| 343 | 1626199.90 | 5315006.89 |
| 344 | 1626225.23 | 5314808.10 |
| 345 | 1626247.89 | 5314608.98 |
| 346 | 1626267.89 | 5314409.58 |
| 347 | 1626285.23 | 5314209.93 |
| 348 | 1626299.90 | 5314010.06 |
| 349 | 1626311.90 | 5313810.02 |

| Обозначение характерных точек границ | Координаты МСК-14, зона 3 | |
|--|------------------------------|------------|
| | X | Y |
| 350 | 1626321.22 | 5313609.84 |
| 351 | 1626327.87 | 5313409.54 |
| 352 | 1626331.84 | 5313209.18 |
| 353 | 1626333.13 | 5313008.78 |
| 354 | 1626331.75 | 5312808.38 |
| 355 | 1626327.68 | 5312608.02 |
| 356 | 1626320.95 | 5312407.73 |
| 357 | 1626311.53 | 5312207.55 |
| 358 | 1626299.44 | 5312007.52 |
| 359 | 1626284.68 | 5311807.66 |
| 360 | 1626267.26 | 5311608.01 |
| 361 | 1626247.16 | 5311408.62 |
| 362 | 1626224.41 | 5311209.52 |
| 363 | 1626198.99 | 5311010.73 |
| 364 | 1626170.92 | 5310812.30 |
| 365 | 1626140.21 | 5310614.27 |
| 366 | 1626106.85 | 5310416.66 |
| 367 | 1626070.85 | 5310219.52 |
| 368 | 1626032.22 | 5310022.88 |
| 369 | 1625990.97 | 5309826.77 |
| 370 | 1625947.10 | 5309631.22 |
| 371 | 1625900.62 | 5309436.28 |
| 372 | 1625851.55 | 5309241.98 |
| 373 | 1625799.88 | 5309048.36 |
| 374 | 1625745.63 | 5308855.44 |
| 375 | 1625688.80 | 5308663.26 |
| 376 | 1625629.41 | 5308471.86 |
| 377 | 1625567.48 | 5308281.27 |
| 378 | 1625503.00 | 5308091.52 |
| 379 | 1625435.99 | 5307902.66 |
| 380 | 1625366.46 | 5307714.70 |
| 381 | 1625294.43 | 5307527.69 |
| 382 | 1625219.90 | 5307341.66 |
| 383 | 1625142.90 | 5307156.64 |
| 384 | 1625063.43 | 5306972.67 |
| 385 | 1624981.51 | 5306789.78 |
| 386 | 1624897.16 | 5306607.99 |
| 387 | 1624810.38 | 5306427.35 |
| 388 | 1624721.20 | 5306247.89 |
| 389 | 1624629.63 | 5306069.63 |
| 390 | 1624535.68 | 5305892.61 |

| Обозначение характерных точек границ | Координаты МСК-14, зона 3 | |
|--|------------------------------|------------|
| | X | Y |
| 391 | 1624439.38 | 5305716.86 |
| 392 | 1624340.74 | 5305542.42 |
| 393 | 1624239.78 | 5305369.31 |
| 394 | 1624136.51 | 5305197.56 |
| 395 | 1624030.95 | 5305027.21 |
| 396 | 1623923.13 | 5304858.28 |
| 397 | 1623813.07 | 5304690.81 |
| 398 | 1623700.77 | 5304524.83 |
| 399 | 1623586.27 | 5304360.36 |
| 400 | 1623469.58 | 5304197.43 |
| 401 | 1623350.72 | 5304036.08 |
| 402 | 1623229.72 | 5303876.33 |
| 403 | 1623106.60 | 5303718.21 |
| 404 | 1622981.37 | 5303561.75 |
| 405 | 1622854.07 | 5303406.98 |
| 406 | 1622724.70 | 5303253.93 |
| 407 | 1622593.31 | 5303102.61 |
| 408 | 1622459.90 | 5302953.06 |
| 409 | 1622324.51 | 5302805.31 |
| 410 | 1622187.16 | 5302659.39 |
| 411 | 1622047.86 | 5302515.31 |
| 412 | 1621906.66 | 5302373.10 |
| 413 | 1621763.57 | 5302232.79 |
| 414 | 1621618.62 | 5302094.41 |
| 415 | 1621471.83 | 5301957.98 |
| 416 | 1621323.23 | 5301823.52 |

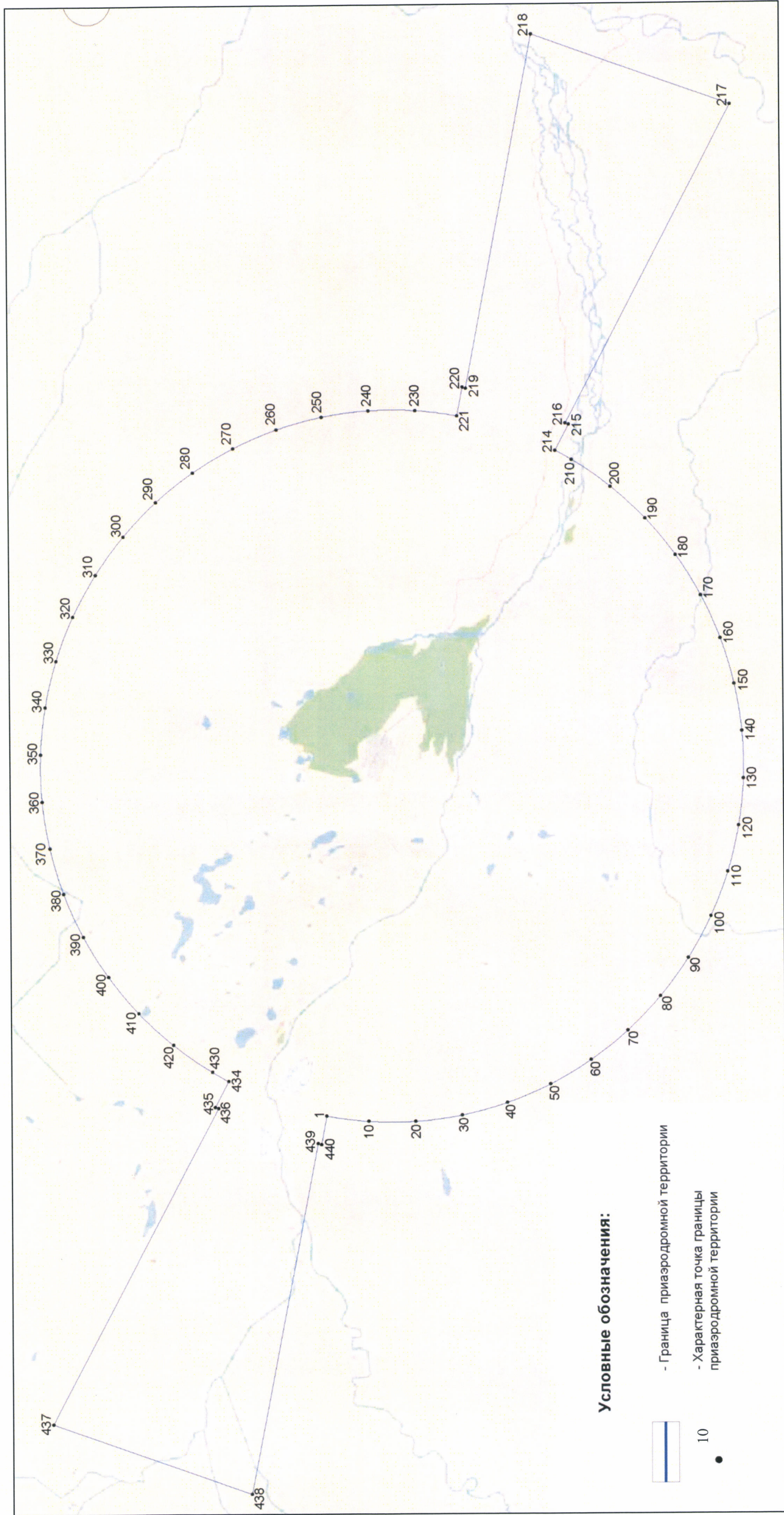
| Обозначение характерных точек границ | Координаты МСК-14, зона 3 | |
|--|------------------------------|------------|
| | X | Y |
| 417 | 1621172.85 | 5301691.05 |
| 418 | 1621020.71 | 5301560.61 |
| 419 | 1620866.84 | 5301432.21 |
| 420 | 1620711.27 | 5301305.89 |
| 421 | 1620554.03 | 5301181.64 |
| 422 | 1620395.14 | 5301059.52 |
| 423 | 1620234.63 | 5300939.52 |
| 424 | 1620072.53 | 5300821.68 |
| 425 | 1619908.88 | 5300706.02 |
| 426 | 1619743.69 | 5300592.55 |
| 427 | 1619577.00 | 5300481.31 |
| 428 | 1619408.84 | 5300372.29 |
| 429 | 1619239.24 | 5300265.54 |
| 430 | 1619068.23 | 5300161.06 |
| 431 | 1618895.84 | 5300058.87 |
| 432 | 1618722.10 | 5299959.00 |
| 433 | 1618547.03 | 5299861.46 |
| 434 | 1618370.69 | 5299766.26 |
| 435 | 1618195.20 | 5299675.97 |
| 436 | 1618014.51 | 5299586.11 |
| 437 | 1625909.73 | 5285290.19 |
| 438 | 1617457.78 | 5282294.75 |
| 439 | 1614571.63 | 5297122.40 |
| 440 | 1614430.93 | 5297072.54 |
| 441 | 1614195.33 | 5298286.43 |
| 1 | 1614195.16 | 5298286.40 |

4.3. Кадастровые кварталы, в границах территорий которых полностью или частично расположена приаэродромная территория аэродрома гражданской авиации Саккырыр: 14:34:030001, 14:34:030002.

4.4. Приаэродромная территория аэродрома гражданской авиации Саккырыр расположена в границах муниципального образования Республики Саха (Якутия): Эвено-Бытантайский национальный улус (район).

4.5. Графическое изображение границ приаэродромной территории аэродрома гражданской авиации Саккырыр приведено на схеме 1.

Схема I



5. Описание границ первой подзоны:

5.1. Первая подзона приаэродромной территории аэродрома гражданской авиации Саккырыр выделена по внешним границам земельных участков, предоставленных для размещения и эксплуатации зданий, сооружений и оборудования, подлежащих размещению в указанной подзоне, отграничивающим такие земельные участки от земельных участков, предназначенных для иных целей.

5.2. Перечень координат характерных точек границ первой подзоны приаэродромной территории аэродрома гражданской авиации Саккырыр приведен в таблице 2.1.

Таблица 2.1

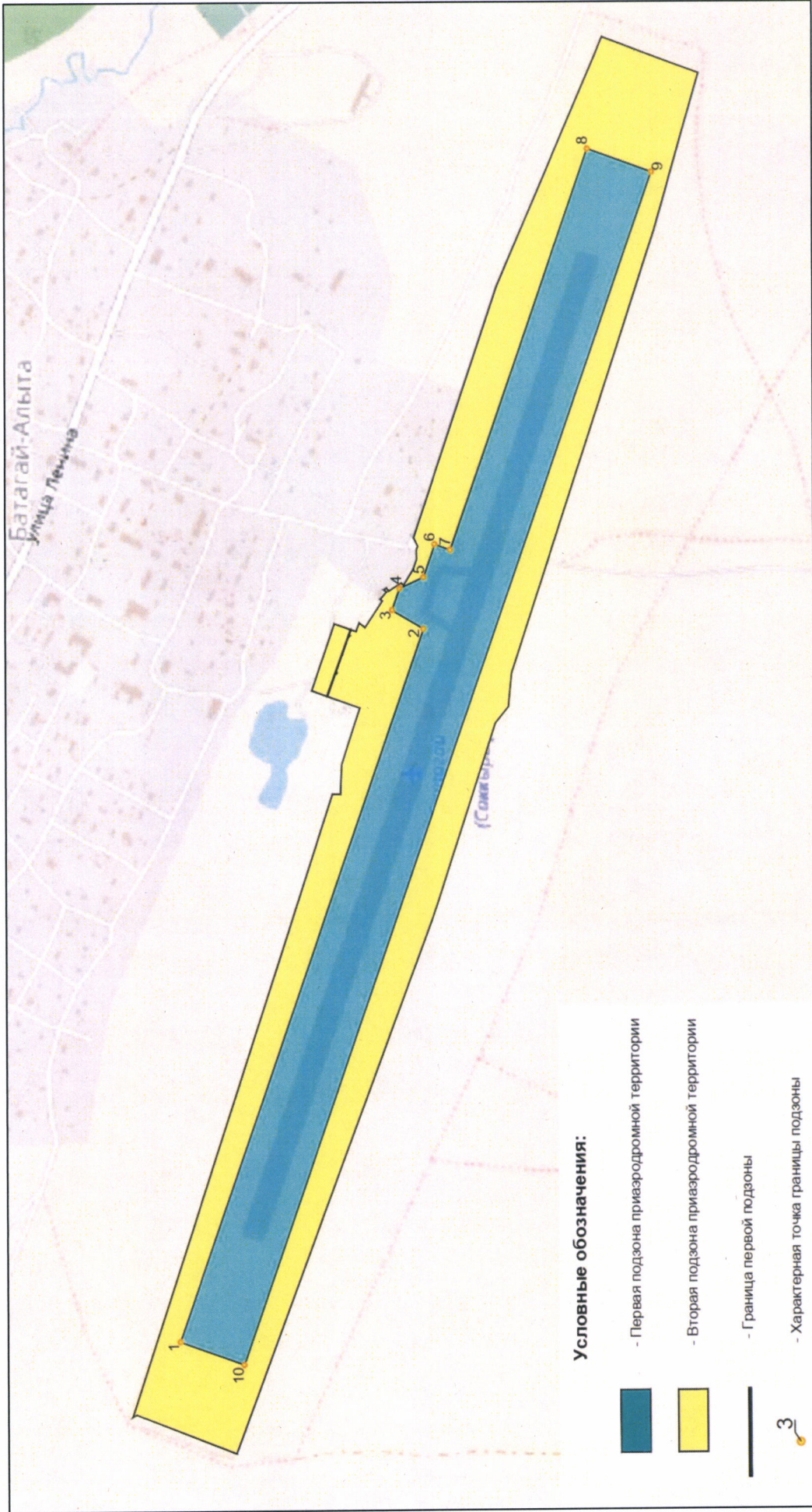
| Обозначение характерных точек границ | Координаты МСК-14, зона 3 | |
|--|------------------------------|------------|
| | X | Y |
| 1 | 1611783.54 | 5311920.53 |
| 2 | 1611312.67 | 5313249.61 |
| 3 | 1611372.54 | 5313284.40 |
| 4 | 1611358.08 | 5313325.21 |
| 5 | 1611312.17 | 5313345.67 |
| 6 | 1611290.54 | 5313406.70 |
| 7 | 1611260.75 | 5313396.14 |
| 8 | 1610996.72 | 5314141.40 |
| 9 | 1610874.24 | 5314097.99 |
| 10 | 1611661.33 | 5311877.22 |
| 1 | 1611783.54 | 5311920.53 |

5.3. Муниципальное образование, в границах территории которого расположена первая подзона приаэродромной территории аэродрома гражданской авиации Саккырыр: Эвено-Бытантайский национальный улус (район).

5.4. Кадастровые кварталы, в границах территорий которых полностью или частично расположена первая подзона приаэродромной территории аэродрома гражданской авиации Саккырыр: 14:34:030001, 14:34:030002.

5.5. Графическое изображение границ первой подзоны приаэродромной территории аэродрома гражданской авиации Саккырыр приведено на схеме 2.

Схема 2



6. Описание границ второй подзоны:

6.1. Вторая подзона приаэродромной территории аэродрома гражданской авиации Саккырыр выделена по внешним границам земельных участков, предоставленных для размещения и эксплуатации зданий, сооружений и оборудования, подлежащих размещению в указанной подзоне, отграничивающим такие земельные участки от земельных участков, предназначенных для иных целей.

6.2. Перечень координат характерных точек границ второй подзоны приаэродромной территории аэродрома гражданской авиации Саккырыр приведен в таблице 3.1.

Таблица 3.1

| Обозначение характерных точек границ | Координаты МСК-14, зона 3 | |
|--|------------------------------|------------|
| | X | Y |
| 1 | 1611867.64 | 5311785.12 |
| 2 | 1611874.92 | 5311781.38 |
| 3 | 1611487.96 | 5312942.28 |
| 4 | 1611472.58 | 5312941.78 |
| 5 | 1611469.81 | 5312997.62 |
| 6 | 1611434.81 | 5313102.78 |
| 7 | 1611496.38 | 5313124.60 |
| 8 | 1611480.52 | 5313167.87 |
| 9 | 1611479.74 | 5313167.72 |
| 10 | 1611478.84 | 5313167.28 |
| 11 | 1611478.40 | 5313168.18 |
| 12 | 1611479.29 | 5313168.62 |
| 13 | 1611480.10 | 5313168.93 |
| 14 | 1611468.23 | 5313201.32 |
| 15 | 1611467.98 | 5313201.22 |
| 16 | 1611467.56 | 5313202.13 |
| 17 | 1611467.87 | 5313202.26 |
| 18 | 1611455.12 | 5313236.85 |
| 19 | 1611454.24 | 5313236.38 |
| 20 | 1611453.77 | 5313237.26 |
| 21 | 1611454.81 | 5313237.81 |
| 22 | 1611450.88 | 5313248.55 |
| 23 | 1611441.38 | 5313245.20 |
| 24 | 1611435.10 | 5313261.12 |
| 25 | 1611424.01 | 5313252.80 |
| 26 | 1611391.07 | 5313301.67 |

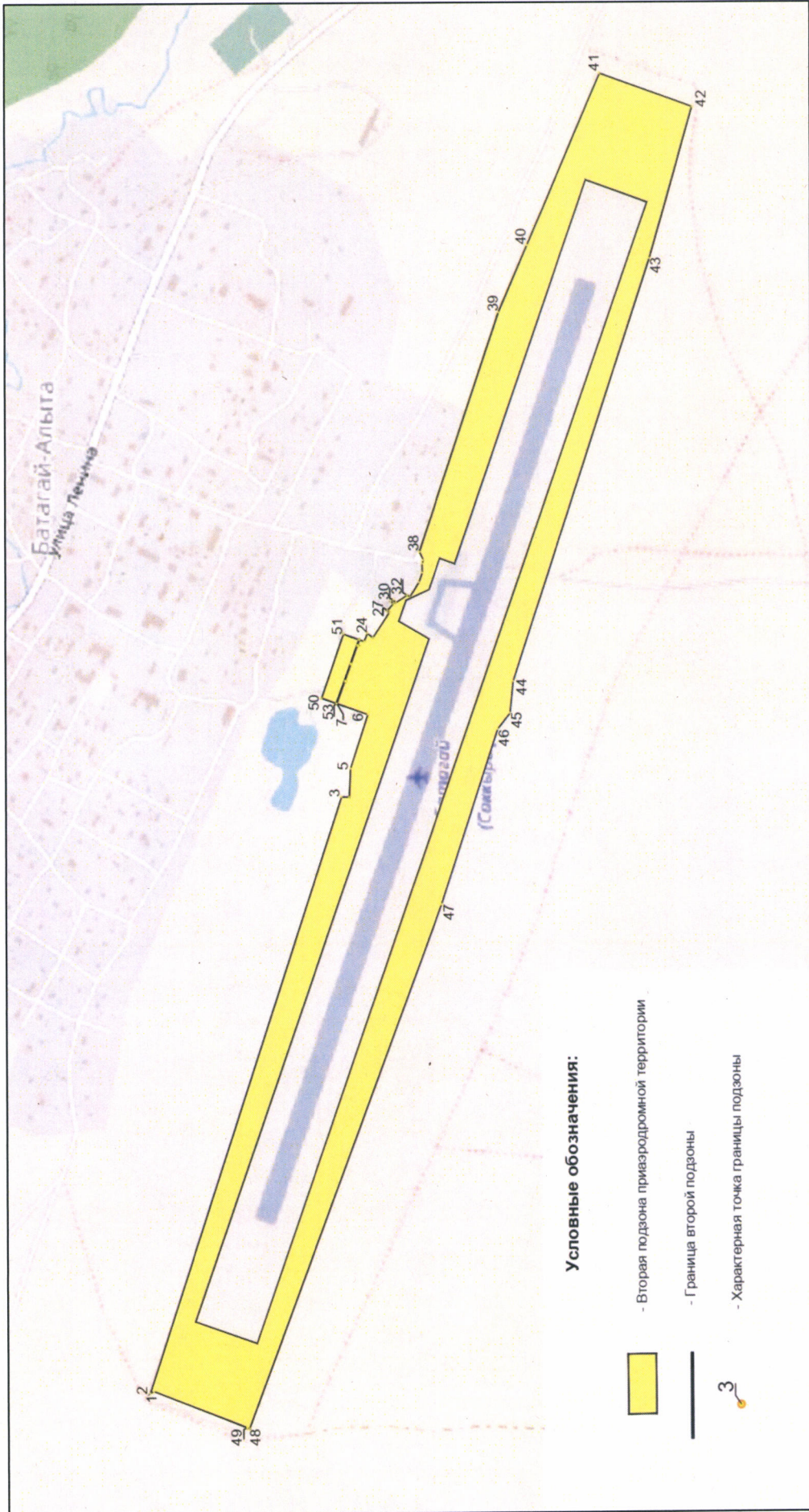
| | | |
|----|------------|------------|
| 27 | 1611394.86 | 5313305.27 |
| 28 | 1611383.32 | 5313318.57 |
| 29 | 1611388.39 | 5313322.91 |
| 30 | 1611383.58 | 5313325.91 |
| 31 | 1611378.48 | 5313320.31 |
| 32 | 1611355.70 | 5313334.91 |
| 33 | 1611350.24 | 5313331.50 |
| 34 | 1611332.26 | 5313360.30 |
| 35 | 1611325.48 | 5313378.81 |
| 36 | 1611325.89 | 5313396.88 |
| 37 | 1611323.26 | 5313403.29 |
| 38 | 1611331.15 | 5313419.55 |
| 39 | 1611171.59 | 5313884.65 |
| 40 | 1611114.38 | 5314015.41 |
| 41 | 1610968.08 | 5314348.01 |
| 42 | 1610783.70 | 5314282.40 |
| 43 | 1610869.71 | 5313988.82 |
| 44 | 1611144.67 | 5313166.23 |
| 45 | 1611151.16 | 5313103.64 |
| 46 | 1611175.91 | 5313072.81 |
| 47 | 1611289.41 | 5312731.04 |
| 48 | 1611677.17 | 5311711.40 |
| 49 | 1611681.69 | 5311713.00 |
| 50 | 1611526.92 | 5313135.44 |
| 51 | 1611482.78 | 5313259.86 |
| 52 | 1611452.35 | 5313249.06 |
| 53 | 1611497.92 | 5313125.12 |
| 1 | 1611867.64 | 5311785.12 |

6.3. Муниципальное образование, в границах территории которого расположена вторая подзона приаэродромной территории аэродрома гражданской авиации Саккырыр: Эвено-Бытантайский национальный улус (район).

6.4. Кадастровые кварталы, в границах территорий которых полностью или частично расположена вторая подзона приаэродромной территории аэродрома гражданской авиации Саккырыр: 14:34:030001, 14:34:030002.

6.5. Графическое изображение границ второй подзоны приаэродромной территории аэродрома гражданской авиации Саккырыр приведено на схеме 3.

Схема 3



7. Описание границ третьей подзоны:

7.1. Третья подзона приаэродромной территории аэродрома гражданской авиации Саккырыр выделена в границах полос воздушных подходов, установленных в соответствии с Федеральными правилами использования воздушного пространства Российской Федерации, утвержденными постановлением Правительства Российской Федерации от 11 марта 2010 г. № 138 (далее – постановление № 138)³, и с учетом ограничительных поверхностей аэродрома в соответствии с Федеральными авиационными правилами «Требования, предъявляемые к аэродромам, предназначенным для взлета, посадки, руления и стоянки гражданских воздушных судов», утвержденными приказом Министерства транспорта Российской Федерации от 25 августа 2015 г. № 262 (зарегистрирован Министерством юстиции Российской Федерации 9 октября 2015 г., регистрационный № 39264), с изменениями, внесенными приказом Министерства транспорта Российской Федерации от 24 ноября 2017 г. № 495 (зарегистрирован Министерством юстиции Российской Федерации 21 декабря 2017 г., регистрационный № 49344) (далее – ФАП-262).

7.2. Перечень координат характерных точек границ третьей подзоны приаэродромной территории аэродрома гражданской авиации Саккырыр приведен в таблице 4.1.

Таблица 4.1

| Обозначение характерных точек границ | Координаты МСК-14, зона 3 | |
|--|------------------------------|------------|
| | X | Y |
| 1 | 1614195.34 | 5298286.39 |
| 2 | 1614430.93 | 5297072.54 |
| 3 | 1614571.63 | 5297122.40 |
| 4 | 1617457.78 | 5282294.75 |
| 5 | 1625909.73 | 5285290.19 |
| 6 | 1618814.51 | 5298626.11 |
| 7 | 1618955.20 | 5298675.97 |
| 8 | 1618373.79 | 5299767.36 |
| 9 | 1618523.57 | 5299848.08 |
| 10 | 1618698.51 | 5299945.22 |

³ В соответствии с пунктом 3 постановления № 138 данный акт действует до 1 ноября 2026 г.

| Обозначение характерных точек границ | Координаты МСК-14, зона 3 | |
|---|------------------------------|------------|
| | X | Y |
| 11 | 1618872.13 | 5300044.70 |
| 12 | 1619044.41 | 5300146.47 |
| 13 | 1619215.32 | 5300250.54 |
| 14 | 1619384.83 | 5300356.88 |
| 15 | 1619552.90 | 5300465.47 |
| 16 | 1619719.51 | 5300576.29 |
| 17 | 1619884.62 | 5300689.33 |
| 18 | 1620048.22 | 5300804.56 |
| 19 | 1620210.26 | 5300921.96 |
| 20 | 1620370.72 | 5301041.51 |
| 21 | 1620529.57 | 5301163.19 |
| 22 | 1620686.78 | 5301286.98 |
| 23 | 1620842.33 | 5301412.85 |
| 24 | 1620996.19 | 5301540.79 |
| 25 | 1621148.32 | 5301670.77 |
| 26 | 1621298.71 | 5301802.77 |
| 27 | 1621447.33 | 5301936.76 |
| 28 | 1621594.14 | 5302072.72 |
| 29 | 1621739.13 | 5302210.63 |
| 30 | 1621882.26 | 5302350.46 |
| 31 | 1622023.52 | 5302492.19 |
| 32 | 1622162.87 | 5302635.79 |
| 33 | 1622300.29 | 5302781.24 |
| 34 | 1622435.77 | 5302928.50 |
| 35 | 1622569.26 | 5303077.56 |
| 36 | 1622700.76 | 5303228.39 |
| 37 | 1622830.23 | 5303380.96 |
| 38 | 1622957.65 | 5303535.24 |
| 39 | 1623083.01 | 5303691.21 |
| 40 | 1623206.27 | 5303848.83 |
| 41 | 1623327.42 | 5304008.09 |
| 42 | 1623446.44 | 5304168.95 |
| 43 | 1623563.30 | 5304331.38 |
| 44 | 1623677.98 | 5304495.36 |
| 45 | 1623790.46 | 5304660.85 |
| 46 | 1623900.73 | 5304827.82 |
| 47 | 1624008.76 | 5304996.26 |
| 48 | 1624114.53 | 5305166.12 |
| 49 | 1624218.03 | 5305337.37 |

| Обозначение характерных точек границ | Координаты МСК-14, зона 3 | |
|---|------------------------------|------------|
| | X | Y |
| 50 | 1624319.23 | 5305509.99 |
| 51 | 1624418.12 | 5305683.95 |
| 52 | 1624514.69 | 5305859.21 |
| 53 | 1624608.90 | 5306035.74 |
| 54 | 1624700.76 | 5306213.51 |
| 55 | 1624790.23 | 5306392.49 |
| 56 | 1624877.31 | 5306572.65 |
| 57 | 1624961.97 | 5306753.96 |
| 58 | 1625044.21 | 5306936.37 |
| 59 | 1625124.01 | 5307119.87 |
| 60 | 1625201.36 | 5307304.42 |
| 61 | 1625276.23 | 5307489.98 |
| 62 | 1625348.63 | 5307676.53 |
| 63 | 1625418.53 | 5307864.02 |
| 64 | 1625485.92 | 5308052.43 |
| 65 | 1625550.79 | 5308241.73 |
| 66 | 1625613.13 | 5308431.87 |
| 67 | 1625672.93 | 5308622.82 |
| 68 | 1625730.18 | 5308814.56 |
| 69 | 1625784.87 | 5309007.04 |
| 70 | 1625836.98 | 5309200.24 |
| 71 | 1625886.51 | 5309394.11 |
| 72 | 1625933.45 | 5309588.62 |
| 73 | 1625977.79 | 5309783.75 |
| 74 | 1626019.52 | 5309979.45 |
| 75 | 1626058.64 | 5310175.69 |
| 76 | 1626095.14 | 5310372.43 |
| 77 | 1626129.01 | 5310569.64 |
| 78 | 1626160.25 | 5310767.29 |
| 79 | 1626188.84 | 5310965.34 |
| 80 | 1626214.80 | 5311163.75 |
| 81 | 1626238.10 | 5311362.49 |
| 82 | 1626258.75 | 5311561.52 |
| 83 | 1626276.75 | 5311760.81 |
| 84 | 1626292.08 | 5311960.32 |
| 85 | 1626304.75 | 5312160.02 |
| 86 | 1626314.76 | 5312359.87 |
| 87 | 1626322.09 | 5312559.83 |
| 88 | 1626326.77 | 5312759.88 |

| Обозначение характерных точек границ | Координаты МСК-14, зона 3 | |
|---|------------------------------|------------|
| | X | Y |
| 89 | 1626328.77 | 5312959.97 |
| 90 | 1626328.10 | 5313160.07 |
| 91 | 1626324.76 | 5313360.14 |
| 92 | 1626318.76 | 5313560.15 |
| 93 | 1626310.09 | 5313760.06 |
| 94 | 1626298.75 | 5313959.84 |
| 95 | 1626284.74 | 5314159.45 |
| 96 | 1626268.08 | 5314358.85 |
| 97 | 1626248.76 | 5314558.02 |
| 98 | 1626226.78 | 5314756.91 |
| 99 | 1626202.15 | 5314955.48 |
| 100 | 1626174.88 | 5315153.72 |
| 101 | 1626144.96 | 5315351.57 |
| 102 | 1626112.40 | 5315549.00 |
| 103 | 1626077.22 | 5315745.98 |
| 104 | 1626039.41 | 5315942.48 |
| 105 | 1625998.98 | 5316138.45 |
| 106 | 1625955.94 | 5316333.87 |
| 107 | 1625910.30 | 5316528.69 |
| 108 | 1625862.07 | 5316722.89 |
| 109 | 1625811.24 | 5316916.43 |
| 110 | 1625757.85 | 5317109.28 |
| 111 | 1625701.88 | 5317301.39 |
| 112 | 1625643.35 | 5317492.74 |
| 113 | 1625582.28 | 5317683.29 |
| 114 | 1625518.67 | 5317873.01 |
| 115 | 1625452.54 | 5318061.87 |
| 116 | 1625383.89 | 5318249.82 |
| 117 | 1625312.74 | 5318436.85 |
| 118 | 1625239.11 | 5318622.91 |
| 119 | 1625162.99 | 5318807.96 |
| 120 | 1625084.42 | 5318991.99 |
| 121 | 1625003.40 | 5319174.96 |
| 122 | 1624919.94 | 5319356.82 |
| 123 | 1624834.07 | 5319537.56 |
| 124 | 1624745.79 | 5319717.13 |
| 125 | 1624655.13 | 5319895.51 |
| 126 | 1624562.09 | 5320072.67 |
| 127 | 1624466.70 | 5320248.57 |
| 128 | 1624368.97 | 5320423.18 |

| Обозначение характерных точек границ | Координаты МСК-14, зона 3 | |
|---|------------------------------|------------|
| | X | Y |
| 129 | 1624268.92 | 5320596.47 |
| 130 | 1624166.57 | 5320768.41 |
| 131 | 1624061.93 | 5320938.97 |
| 132 | 1623955.02 | 5321108.12 |
| 133 | 1623845.87 | 5321275.83 |
| 134 | 1623734.50 | 5321442.07 |
| 135 | 1623620.91 | 5321606.81 |
| 136 | 1623505.14 | 5321770.01 |
| 137 | 1623387.20 | 5321931.66 |
| 138 | 1623267.11 | 5322091.72 |
| 139 | 1623144.90 | 5322250.17 |
| 140 | 1623020.59 | 5322406.97 |
| 141 | 1622894.20 | 5322562.10 |
| 142 | 1622765.75 | 5322715.53 |
| 143 | 1622635.26 | 5322867.23 |
| 144 | 1622502.76 | 5323017.17 |
| 145 | 1622368.28 | 5323165.34 |
| 146 | 1622231.82 | 5323311.70 |
| 147 | 1622093.43 | 5323456.23 |
| 148 | 1621953.12 | 5323598.89 |
| 149 | 1621810.93 | 5323739.67 |
| 150 | 1621666.86 | 5323878.55 |
| 151 | 1621520.96 | 5324015.49 |
| 152 | 1621373.24 | 5324150.47 |
| 153 | 1621223.74 | 5324283.46 |
| 154 | 1621072.47 | 5324414.46 |
| 155 | 1620919.47 | 5324543.42 |
| 156 | 1620764.77 | 5324670.33 |
| 157 | 1620608.38 | 5324795.16 |
| 158 | 1620450.35 | 5324917.90 |
| 159 | 1620290.69 | 5325038.52 |
| 160 | 1620129.43 | 5325157.00 |
| 161 | 1619966.61 | 5325273.31 |
| 162 | 1619802.26 | 5325387.45 |
| 163 | 1619636.39 | 5325499.38 |
| 164 | 1619469.05 | 5325609.09 |
| 165 | 1619300.25 | 5325716.55 |
| 166 | 1619130.04 | 5325821.76 |
| 167 | 1618958.44 | 5325924.69 |
| 168 | 1618785.49 | 5326025.31 |

| Обозначение характерных точек границ | Координаты МСК-14, зона 3 | |
|---|------------------------------|------------|
| | X | Y |
| 169 | 1618611.20 | 5326123.62 |
| 170 | 1618435.62 | 5326219.60 |
| 171 | 1618258.78 | 5326313.23 |
| 172 | 1618080.70 | 5326404.49 |
| 173 | 1617901.42 | 5326493.36 |
| 174 | 1617720.97 | 5326579.84 |
| 175 | 1617539.39 | 5326663.90 |
| 176 | 1617356.69 | 5326745.53 |
| 177 | 1617172.93 | 5326824.72 |
| 178 | 1616988.12 | 5326901.45 |
| 179 | 1616802.31 | 5326975.71 |
| 180 | 1616615.53 | 5327047.48 |
| 181 | 1616427.80 | 5327116.75 |
| 182 | 1616239.17 | 5327183.52 |
| 183 | 1616049.66 | 5327247.76 |
| 184 | 1615859.31 | 5327309.46 |
| 185 | 1615668.16 | 5327368.63 |
| 186 | 1615476.23 | 5327425.23 |
| 187 | 1615283.57 | 5327479.28 |
| 188 | 1615090.20 | 5327530.74 |
| 189 | 1614896.16 | 5327579.63 |
| 190 | 1614701.49 | 5327625.92 |
| 191 | 1614506.22 | 5327669.61 |
| 192 | 1614310.38 | 5327710.69 |
| 193 | 1614114.01 | 5327749.15 |
| 194 | 1613917.15 | 5327784.99 |
| 195 | 1613719.83 | 5327818.21 |
| 196 | 1613522.08 | 5327848.78 |
| 197 | 1613323.94 | 5327876.72 |
| 198 | 1613125.44 | 5327902.01 |
| 199 | 1612926.63 | 5327924.65 |
| 200 | 1612727.53 | 5327944.64 |
| 201 | 1612528.18 | 5327961.97 |
| 202 | 1612328.62 | 5327976.64 |
| 203 | 1612128.88 | 5327988.64 |
| 204 | 1611929.00 | 5327997.98 |
| 205 | 1611729.01 | 5328004.65 |
| 206 | 1611528.95 | 5328008.66 |
| 207 | 1611328.85 | 5328009.99 |
| 208 | 1611128.76 | 5328008.66 |

| Обозначение характерных точек границ | Координаты МСК-14, зона 3 | |
|---|------------------------------|------------|
| | X | Y |
| 209 | 1610928.70 | 5328004.65 |
| 210 | 1610728.71 | 5327997.98 |
| 211 | 1610528.83 | 5327988.64 |
| 212 | 1610329.09 | 5327976.64 |
| 213 | 1610129.52 | 5327961.97 |
| 214 | 1609930.18 | 5327944.64 |
| 215 | 1609731.08 | 5327924.65 |
| 216 | 1609532.26 | 5327902.01 |
| 217 | 1609333.77 | 5327876.72 |
| 218 | 1609135.63 | 5327848.78 |
| 219 | 1608937.88 | 5327818.21 |
| 220 | 1608740.55 | 5327784.99 |
| 221 | 1608462.37 | 5327733.55 |
| 222 | 1608226.77 | 5328947.45 |
| 223 | 1608086.07 | 5328897.58 |
| 224 | 1605199.92 | 5343725.23 |
| 225 | 1596747.97 | 5340729.79 |
| 226 | 1603843.19 | 5327393.87 |
| 227 | 1603702.50 | 5327344.01 |
| 228 | 1604283.95 | 5326252.56 |
| 229 | 1604046.50 | 5326123.62 |
| 230 | 1603872.22 | 5326025.31 |
| 231 | 1603699.26 | 5325924.69 |
| 232 | 1603527.66 | 5325821.76 |
| 233 | 1603357.45 | 5325716.55 |
| 234 | 1603188.66 | 5325609.09 |
| 235 | 1603021.31 | 5325499.38 |
| 236 | 1602855.45 | 5325387.45 |
| 237 | 1602691.09 | 5325273.31 |
| 238 | 1602528.27 | 5325157.00 |
| 239 | 1602367.01 | 5325038.52 |
| 240 | 1602207.35 | 5324917.90 |
| 241 | 1602049.32 | 5324795.16 |
| 242 | 1601892.93 | 5324670.33 |
| 243 | 1601738.23 | 5324543.42 |
| 244 | 1601585.23 | 5324414.46 |
| 245 | 1601433.96 | 5324283.46 |
| 246 | 1601284.46 | 5324150.47 |
| 247 | 1601136.74 | 5324015.49 |
| 248 | 1600990.84 | 5323878.55 |

| Обозначение характерных точек границ | Координаты МСК-14, зона 3 | |
|---|------------------------------|------------|
| | X | Y |
| 249 | 1600846.78 | 5323739.67 |
| 250 | 1600704.58 | 5323598.89 |
| 251 | 1600564.27 | 5323456.23 |
| 252 | 1600425.88 | 5323311.70 |
| 253 | 1600289.43 | 5323165.34 |
| 254 | 1600154.94 | 5323017.17 |
| 255 | 1600022.44 | 5322867.23 |
| 256 | 1599891.95 | 5322715.53 |
| 257 | 1599763.50 | 5322562.10 |
| 258 | 1599637.11 | 5322406.97 |
| 259 | 1599512.80 | 5322250.17 |
| 260 | 1599390.59 | 5322091.72 |
| 261 | 1599270.50 | 5321931.66 |
| 262 | 1599152.56 | 5321770.01 |
| 263 | 1599036.79 | 5321606.81 |
| 264 | 1598923.20 | 5321442.07 |
| 265 | 1598811.83 | 5321275.83 |
| 266 | 1598702.68 | 5321108.12 |
| 267 | 1598595.77 | 5320938.97 |
| 268 | 1598491.14 | 5320768.41 |
| 269 | 1598388.78 | 5320596.47 |
| 270 | 1598288.73 | 5320423.18 |
| 271 | 1598191.00 | 5320248.57 |
| 272 | 1598095.61 | 5320072.67 |
| 273 | 1598002.58 | 5319895.51 |
| 274 | 1597911.91 | 5319717.13 |
| 275 | 1597823.63 | 5319537.56 |
| 276 | 1597737.76 | 5319356.82 |
| 277 | 1597654.30 | 5319174.96 |
| 278 | 1597573.28 | 5318991.99 |
| 279 | 1597494.71 | 5318807.96 |
| 280 | 1597418.60 | 5318622.91 |
| 281 | 1597344.96 | 5318436.85 |
| 282 | 1597273.81 | 5318249.82 |
| 283 | 1597205.16 | 5318061.87 |
| 284 | 1597139.03 | 5317873.01 |
| 285 | 1597075.42 | 5317683.29 |
| 286 | 1597014.35 | 5317492.74 |
| 287 | 1596955.82 | 5317301.39 |
| 288 | 1596899.86 | 5317109.28 |

| Обозначение характерных точек границ | Координаты МСК-14, зона 3 | |
|---|------------------------------|------------|
| | X | Y |
| 289 | 1596846.46 | 5316916.43 |
| 290 | 1596795.64 | 5316722.89 |
| 291 | 1596747.40 | 5316528.69 |
| 292 | 1596701.76 | 5316333.87 |
| 293 | 1596658.72 | 5316138.45 |
| 294 | 1596618.29 | 5315942.48 |
| 295 | 1596580.48 | 5315745.98 |
| 296 | 1596545.30 | 5315549.00 |
| 297 | 1596512.74 | 5315351.57 |
| 298 | 1596482.83 | 5315153.72 |
| 299 | 1596455.55 | 5314955.48 |
| 300 | 1596430.92 | 5314756.91 |
| 301 | 1596408.94 | 5314558.02 |
| 302 | 1596389.62 | 5314358.85 |
| 303 | 1596372.96 | 5314159.45 |
| 304 | 1596358.95 | 5313959.84 |
| 305 | 1596347.62 | 5313760.06 |
| 306 | 1596338.94 | 5313560.15 |
| 307 | 1596332.94 | 5313360.14 |
| 308 | 1596329.60 | 5313160.07 |
| 309 | 1596328.93 | 5312959.97 |
| 310 | 1596330.94 | 5312759.88 |
| 311 | 1596335.61 | 5312559.83 |
| 312 | 1596342.95 | 5312359.87 |
| 313 | 1596352.95 | 5312160.02 |
| 314 | 1596365.62 | 5311960.32 |
| 315 | 1596380.96 | 5311760.81 |
| 316 | 1596398.95 | 5311561.52 |
| 317 | 1596419.60 | 5311362.49 |
| 318 | 1596442.91 | 5311163.75 |
| 319 | 1596468.86 | 5310965.34 |
| 320 | 1596497.46 | 5310767.29 |
| 321 | 1596528.69 | 5310569.64 |
| 322 | 1596562.56 | 5310372.43 |
| 323 | 1596599.06 | 5310175.69 |
| 324 | 1596638.18 | 5309979.45 |
| 325 | 1596679.91 | 5309783.75 |
| 326 | 1596724.25 | 5309588.62 |
| 327 | 1596771.19 | 5309394.11 |
| 328 | 1596820.72 | 5309200.24 |

| Обозначение характерных точек границ | Координаты МСК-14, зона 3 | |
|---|------------------------------|------------|
| | X | Y |
| 329 | 1596872.84 | 5309007.04 |
| 330 | 1596927.52 | 5308814.56 |
| 331 | 1596984.77 | 5308622.82 |
| 332 | 1597044.57 | 5308431.87 |
| 333 | 1597106.91 | 5308241.73 |
| 334 | 1597171.78 | 5308052.43 |
| 335 | 1597239.17 | 5307864.02 |
| 336 | 1597309.07 | 5307676.53 |
| 337 | 1597381.47 | 5307489.98 |
| 338 | 1597456.34 | 5307304.42 |
| 339 | 1597533.69 | 5307119.87 |
| 340 | 1597613.49 | 5306936.37 |
| 341 | 1597695.73 | 5306753.96 |
| 342 | 1597780.40 | 5306572.65 |
| 343 | 1597867.47 | 5306392.49 |
| 344 | 1597956.95 | 5306213.51 |
| 345 | 1598048.80 | 5306035.74 |
| 346 | 1598143.02 | 5305859.21 |
| 347 | 1598239.58 | 5305683.95 |
| 348 | 1598338.47 | 5305509.99 |
| 349 | 1598439.67 | 5305337.37 |
| 350 | 1598543.17 | 5305166.12 |
| 351 | 1598648.94 | 5304996.26 |
| 352 | 1598756.97 | 5304827.82 |
| 353 | 1598867.24 | 5304660.85 |
| 354 | 1598979.72 | 5304495.36 |
| 355 | 1599094.40 | 5304331.38 |
| 356 | 1599211.26 | 5304168.95 |
| 357 | 1599330.28 | 5304008.09 |
| 358 | 1599451.43 | 5303848.83 |
| 359 | 1599574.69 | 5303691.21 |
| 360 | 1599700.05 | 5303535.24 |
| 361 | 1599827.47 | 5303380.96 |
| 362 | 1599956.94 | 5303228.39 |
| 363 | 1600088.44 | 5303077.56 |
| 364 | 1600221.94 | 5302928.50 |
| 365 | 1600357.41 | 5302781.24 |
| 366 | 1600494.83 | 5302635.79 |
| 367 | 1600634.19 | 5302492.19 |
| 368 | 1600775.44 | 5302350.46 |

| Обозначение характерных точек границ | Координаты МСК-14, зона 3 | |
|---|------------------------------|------------|
| | X | Y |
| 369 | 1600918.58 | 5302210.63 |
| 370 | 1601063.56 | 5302072.72 |
| 371 | 1601210.38 | 5301936.76 |
| 372 | 1601358.99 | 5301802.77 |
| 373 | 1601509.38 | 5301670.77 |
| 374 | 1601661.51 | 5301540.79 |
| 375 | 1601815.37 | 5301412.85 |
| 376 | 1601970.92 | 5301286.98 |
| 377 | 1602128.13 | 5301163.19 |
| 378 | 1602286.98 | 5301041.51 |
| 379 | 1602447.44 | 5300921.96 |
| 380 | 1602609.48 | 5300804.56 |
| 381 | 1602773.08 | 5300689.33 |
| 382 | 1602938.19 | 5300576.29 |
| 383 | 1603104.80 | 5300465.47 |
| 384 | 1603272.87 | 5300356.88 |
| 385 | 1603442.38 | 5300250.54 |
| 386 | 1603613.29 | 5300146.47 |
| 387 | 1603785.57 | 5300044.70 |
| 388 | 1603959.19 | 5299945.22 |
| 389 | 1604134.13 | 5299848.08 |
| 390 | 1604310.35 | 5299753.27 |
| 391 | 1604487.81 | 5299660.83 |
| 392 | 1604666.49 | 5299570.76 |
| 393 | 1604846.36 | 5299483.08 |
| 394 | 1605027.38 | 5299397.81 |
| 395 | 1605209.53 | 5299314.96 |
| 396 | 1605392.76 | 5299234.55 |
| 397 | 1605577.05 | 5299156.59 |
| 398 | 1605762.36 | 5299081.09 |
| 399 | 1605948.66 | 5299008.08 |
| 400 | 1606135.92 | 5298937.55 |
| 401 | 1606324.11 | 5298869.53 |
| 402 | 1606513.18 | 5298804.03 |
| 403 | 1606703.11 | 5298741.06 |
| 404 | 1606893.87 | 5298680.62 |
| 405 | 1607085.41 | 5298622.73 |
| 406 | 1607277.71 | 5298567.41 |
| 407 | 1607470.73 | 5298514.65 |
| 408 | 1607664.44 | 5298464.47 |

| Обозначение характерных точек границ | Координаты МСК-14, зона 3 | |
|---|------------------------------|------------|
| | X | Y |
| 409 | 1607858.80 | 5298416.89 |
| 410 | 1608053.77 | 5298371.90 |
| 411 | 1608249.33 | 5298329.51 |
| 412 | 1608445.44 | 5298289.74 |
| 413 | 1608642.06 | 5298252.58 |
| 414 | 1608839.16 | 5298218.05 |
| 415 | 1609036.70 | 5298186.16 |
| 416 | 1609234.65 | 5298156.90 |
| 417 | 1609432.97 | 5298130.29 |
| 418 | 1609631.63 | 5298106.32 |
| 419 | 1609830.59 | 5298085.00 |
| 420 | 1610029.82 | 5298066.35 |
| 421 | 1610229.28 | 5298050.35 |
| 422 | 1610428.94 | 5298037.01 |
| 423 | 1610628.75 | 5298026.34 |
| 424 | 1610828.69 | 5298018.33 |
| 425 | 1611028.72 | 5298012.99 |

| Обозначение характерных точек границ | Координаты МСК-14, зона 3 | |
|---|------------------------------|------------|
| | X | Y |
| 426 | 1611228.80 | 5298010.33 |
| 427 | 1611428.90 | 5298010.33 |
| 428 | 1611628.98 | 5298012.99 |
| 429 | 1611829.01 | 5298018.33 |
| 430 | 1612028.95 | 5298026.34 |
| 431 | 1612228.77 | 5298037.01 |
| 432 | 1612428.42 | 5298050.35 |
| 433 | 1612627.88 | 5298066.35 |
| 434 | 1612827.11 | 5298085.00 |
| 435 | 1613026.07 | 5298106.32 |
| 436 | 1613224.73 | 5298130.29 |
| 437 | 1613423.05 | 5298156.90 |
| 438 | 1613621.00 | 5298186.16 |
| 439 | 1613818.54 | 5298218.05 |
| 440 | 1614015.64 | 5298252.58 |
| 441 | 1614195.33 | 5298286.43 |
| 1 | 1614195.34 | 5298286.39 |

7.3. Кадастровые кварталы, в границах территорий которых полностью или частично расположена третья подзона приаэродромной территории аэродрома гражданской авиации Саккырыр: 14:24:020001, 14:24:020002, 14:34:030001, 14:34:030002.

7.4. Муниципальное образование, в границах территории которого расположена третья подзона приаэродромной территории аэродрома гражданской авиации Саккырыр: Эвено-Бытантайский национальный улус (район).

7.5. Перечень координат характерных точек границ секторов третьей подзоны приаэродромной территории аэродрома гражданской авиации Саккырыр приведен в таблице 4.2.

Таблица 4.2

| Обозначение характерных точек границ | Координаты МСК-14, зона 3 | |
|--|------------------------------|---|
| | X | Y |
| Сектор 1 | | |
| Абсолютная высота (далее – Набс) 651,25 м | | |

| Обозначение характерных точек границ | Координаты МСК-14, зона 3 | |
|--|------------------------------|------------|
| | X | Y |
| Внешний контур | | |
| 1 | 1618373.79 | 5299767.36 |
| 2 | 1618523.57 | 5299848.08 |

| Обозначение характерных точек границ | Координаты МСК-14, зона 3 | |
|--|------------------------------|------------|
| | X | Y |
| 3 | 1618698.51 | 5299945.22 |
| 4 | 1618872.13 | 5300044.70 |
| 5 | 1619044.41 | 5300146.47 |
| 6 | 1619215.32 | 5300250.54 |
| 7 | 1619384.83 | 5300356.88 |
| 8 | 1619552.90 | 5300465.47 |
| 9 | 1619719.51 | 5300576.29 |
| 10 | 1619884.62 | 5300689.33 |
| 11 | 1620048.22 | 5300804.56 |
| 12 | 1620210.26 | 5300921.96 |
| 13 | 1620370.72 | 5301041.51 |
| 14 | 1620529.57 | 5301163.19 |
| 15 | 1620686.78 | 5301286.98 |
| 16 | 1620842.33 | 5301412.85 |
| 17 | 1620996.19 | 5301540.79 |
| 18 | 1621148.32 | 5301670.77 |
| 19 | 1621298.71 | 5301802.77 |
| 20 | 1621447.33 | 5301936.76 |
| 21 | 1621594.14 | 5302072.72 |
| 22 | 1621739.13 | 5302210.63 |
| 23 | 1621882.26 | 5302350.46 |
| 24 | 1622023.52 | 5302492.19 |
| 25 | 1622162.87 | 5302635.79 |
| 26 | 1622300.29 | 5302781.24 |
| 27 | 1622435.77 | 5302928.50 |
| 28 | 1622569.26 | 5303077.56 |
| 29 | 1622700.76 | 5303228.39 |
| 30 | 1622830.23 | 5303380.96 |
| 31 | 1622957.65 | 5303535.24 |
| 32 | 1623083.01 | 5303691.21 |
| 33 | 1623206.27 | 5303848.83 |
| 34 | 1623327.42 | 5304008.09 |
| 35 | 1623446.44 | 5304168.95 |
| 36 | 1623563.30 | 5304331.38 |
| 37 | 1623677.98 | 5304495.36 |
| 38 | 1623790.46 | 5304660.85 |
| 39 | 1623900.73 | 5304827.82 |
| 40 | 1624008.76 | 5304996.26 |
| 41 | 1624114.53 | 5305166.12 |
| 42 | 1624218.03 | 5305337.37 |
| 43 | 1624319.23 | 5305509.99 |

| Обозначение характерных точек границ | Координаты МСК-14, зона 3 | |
|--|------------------------------|------------|
| | X | Y |
| 44 | 1624418.12 | 5305683.95 |
| 45 | 1624514.69 | 5305859.21 |
| 46 | 1624608.90 | 5306035.74 |
| 47 | 1624700.76 | 5306213.51 |
| 48 | 1624790.23 | 5306392.49 |
| 49 | 1624877.31 | 5306572.65 |
| 50 | 1624961.97 | 5306753.96 |
| 51 | 1625044.21 | 5306936.37 |
| 52 | 1625124.01 | 5307119.87 |
| 53 | 1625201.36 | 5307304.42 |
| 54 | 1625276.23 | 5307489.98 |
| 55 | 1625348.63 | 5307676.53 |
| 56 | 1625418.53 | 5307864.02 |
| 57 | 1625485.92 | 5308052.43 |
| 58 | 1625550.79 | 5308241.73 |
| 59 | 1625613.13 | 5308431.87 |
| 60 | 1625672.93 | 5308622.82 |
| 61 | 1625730.18 | 5308814.56 |
| 62 | 1625784.87 | 5309007.04 |
| 63 | 1625836.98 | 5309200.24 |
| 64 | 1625886.51 | 5309394.11 |
| 65 | 1625933.45 | 5309588.62 |
| 66 | 1625977.79 | 5309783.75 |
| 67 | 1626019.52 | 5309979.45 |
| 68 | 1626058.64 | 5310175.69 |
| 69 | 1626095.14 | 5310372.43 |
| 70 | 1626129.01 | 5310569.64 |
| 71 | 1626160.25 | 5310767.29 |
| 72 | 1626188.84 | 5310965.34 |
| 73 | 1626214.80 | 5311163.75 |
| 74 | 1626238.10 | 5311362.49 |
| 75 | 1626258.75 | 5311561.52 |
| 76 | 1626276.75 | 5311760.81 |
| 77 | 1626292.08 | 5311960.32 |
| 78 | 1626304.75 | 5312160.02 |
| 79 | 1626314.76 | 5312359.87 |
| 80 | 1626322.09 | 5312559.83 |
| 81 | 1626326.77 | 5312759.88 |
| 82 | 1626328.77 | 5312959.97 |
| 83 | 1626328.10 | 5313160.07 |
| 84 | 1626324.76 | 5313360.14 |

| Обозначение характерных точек границ | Координаты МСК-14, зона 3 | |
|--|------------------------------|------------|
| | X | Y |
| 85 | 1626318.76 | 5313560.15 |
| 86 | 1626310.09 | 5313760.06 |
| 87 | 1626298.75 | 5313959.84 |
| 88 | 1626284.74 | 5314159.45 |
| 89 | 1626268.08 | 5314358.85 |
| 90 | 1626248.76 | 5314558.02 |
| 91 | 1626226.78 | 5314756.91 |
| 92 | 1626202.15 | 5314955.48 |
| 93 | 1626174.88 | 5315153.72 |
| 94 | 1626144.96 | 5315351.57 |
| 95 | 1626112.40 | 5315549.00 |
| 96 | 1626077.22 | 5315745.98 |
| 97 | 1626039.41 | 5315942.48 |
| 98 | 1625998.98 | 5316138.45 |
| 99 | 1625955.94 | 5316333.87 |
| 100 | 1625910.30 | 5316528.69 |
| 101 | 1625862.07 | 5316722.89 |
| 102 | 1625811.24 | 5316916.43 |
| 103 | 1625757.85 | 5317109.28 |
| 104 | 1625701.88 | 5317301.39 |
| 105 | 1625643.35 | 5317492.74 |
| 106 | 1625582.28 | 5317683.29 |
| 107 | 1625518.67 | 5317873.01 |
| 108 | 1625452.54 | 5318061.87 |
| 109 | 1625383.89 | 5318249.82 |
| 110 | 1625312.74 | 5318436.85 |
| 111 | 1625239.11 | 5318622.91 |
| 112 | 1625162.99 | 5318807.96 |
| 113 | 1625084.42 | 5318991.99 |
| 114 | 1625003.40 | 5319174.96 |
| 115 | 1624919.94 | 5319356.82 |
| 116 | 1624834.07 | 5319537.56 |
| 117 | 1624745.79 | 5319717.13 |
| 118 | 1624655.13 | 5319895.51 |
| 119 | 1624562.09 | 5320072.67 |
| 120 | 1624466.70 | 5320248.57 |
| 121 | 1624368.97 | 5320423.18 |
| 122 | 1624268.92 | 5320596.47 |
| 123 | 1624166.57 | 5320768.41 |
| 124 | 1624061.93 | 5320938.97 |
| 125 | 1623955.02 | 5321108.12 |

| Обозначение характерных точек границ | Координаты МСК-14, зона 3 | |
|--|------------------------------|------------|
| | X | Y |
| 126 | 1623845.87 | 5321275.83 |
| 127 | 1623734.50 | 5321442.07 |
| 128 | 1623620.91 | 5321606.81 |
| 129 | 1623505.14 | 5321770.01 |
| 130 | 1623387.20 | 5321931.66 |
| 131 | 1623267.11 | 5322091.72 |
| 132 | 1623144.90 | 5322250.17 |
| 133 | 1623020.59 | 5322406.97 |
| 134 | 1622894.20 | 5322562.10 |
| 135 | 1622765.75 | 5322715.53 |
| 136 | 1622635.26 | 5322867.23 |
| 137 | 1622502.76 | 5323017.17 |
| 138 | 1622368.28 | 5323165.34 |
| 139 | 1622231.82 | 5323311.70 |
| 140 | 1622093.43 | 5323456.23 |
| 141 | 1621953.12 | 5323598.89 |
| 142 | 1621810.93 | 5323739.67 |
| 143 | 1621666.86 | 5323878.55 |
| 144 | 1621520.96 | 5324015.49 |
| 145 | 1621373.24 | 5324150.47 |
| 146 | 1621223.74 | 5324283.46 |
| 147 | 1621072.47 | 5324414.46 |
| 148 | 1620919.47 | 5324543.42 |
| 149 | 1620764.77 | 5324670.33 |
| 150 | 1620608.38 | 5324795.16 |
| 151 | 1620450.35 | 5324917.90 |
| 152 | 1620290.69 | 5325038.52 |
| 153 | 1620129.43 | 5325157.00 |
| 154 | 1619966.61 | 5325273.31 |
| 155 | 1619802.26 | 5325387.45 |
| 156 | 1619636.39 | 5325499.38 |
| 157 | 1619469.05 | 5325609.09 |
| 158 | 1619300.25 | 5325716.55 |
| 159 | 1619130.04 | 5325821.76 |
| 160 | 1618958.44 | 5325924.69 |
| 161 | 1618785.49 | 5326025.31 |
| 162 | 1618611.20 | 5326123.62 |
| 163 | 1618435.62 | 5326219.60 |
| 164 | 1618258.78 | 5326313.23 |
| 165 | 1618080.70 | 5326404.49 |
| 166 | 1617901.42 | 5326493.36 |

| Обозначение характерных точек границ | Координаты МСК-14, зона 3 | |
|--|------------------------------|------------|
| | X | Y |
| 167 | 1617720.97 | 5326579.84 |
| 168 | 1617539.39 | 5326663.90 |
| 169 | 1617356.69 | 5326745.53 |
| 170 | 1617172.93 | 5326824.72 |
| 171 | 1616988.12 | 5326901.45 |
| 172 | 1616802.31 | 5326975.71 |
| 173 | 1616615.53 | 5327047.48 |
| 174 | 1616427.80 | 5327116.75 |
| 175 | 1616239.17 | 5327183.52 |
| 176 | 1616049.66 | 5327247.76 |
| 177 | 1615859.31 | 5327309.46 |
| 178 | 1615668.16 | 5327368.63 |
| 179 | 1615476.23 | 5327425.23 |
| 180 | 1615283.57 | 5327479.28 |
| 181 | 1615090.20 | 5327530.74 |
| 182 | 1614896.16 | 5327579.63 |
| 183 | 1614701.49 | 5327625.92 |
| 184 | 1614506.22 | 5327669.61 |
| 185 | 1614310.38 | 5327710.69 |
| 186 | 1614114.01 | 5327749.15 |
| 187 | 1613917.15 | 5327784.99 |
| 188 | 1613719.83 | 5327818.21 |
| 189 | 1613522.08 | 5327848.78 |
| 190 | 1613323.94 | 5327876.72 |
| 191 | 1613125.44 | 5327902.01 |
| 192 | 1612926.63 | 5327924.65 |
| 193 | 1612727.53 | 5327944.64 |
| 194 | 1612528.18 | 5327961.97 |
| 195 | 1612328.62 | 5327976.64 |
| 196 | 1612128.88 | 5327988.64 |
| 197 | 1611929.00 | 5327997.98 |
| 198 | 1611729.01 | 5328004.65 |
| 199 | 1611528.95 | 5328008.66 |
| 200 | 1611328.85 | 5328009.99 |
| 201 | 1611128.76 | 5328008.66 |
| 202 | 1610928.70 | 5328004.65 |
| 203 | 1610728.71 | 5327997.98 |
| 204 | 1610528.83 | 5327988.64 |
| 205 | 1610329.09 | 5327976.64 |
| 206 | 1610129.52 | 5327961.97 |
| 207 | 1609930.18 | 5327944.64 |

| Обозначение характерных точек границ | Координаты МСК-14, зона 3 | |
|--|------------------------------|------------|
| | X | Y |
| 208 | 1609731.08 | 5327924.65 |
| 209 | 1609532.26 | 5327902.01 |
| 210 | 1609333.77 | 5327876.72 |
| 211 | 1609135.63 | 5327848.78 |
| 212 | 1608937.88 | 5327818.21 |
| 213 | 1608740.55 | 5327784.99 |
| 214 | 1608462.37 | 5327733.55 |
| 215 | 1608347.32 | 5327710.69 |
| 216 | 1608151.48 | 5327669.61 |
| 217 | 1607956.21 | 5327625.92 |
| 218 | 1607761.54 | 5327579.63 |
| 219 | 1607567.50 | 5327530.74 |
| 220 | 1607374.13 | 5327479.28 |
| 221 | 1607181.47 | 5327425.23 |
| 222 | 1606989.54 | 5327368.63 |
| 223 | 1606798.39 | 5327309.46 |
| 224 | 1606608.04 | 5327247.76 |
| 225 | 1606418.53 | 5327183.52 |
| 226 | 1606229.90 | 5327116.75 |
| 227 | 1606042.17 | 5327047.48 |
| 228 | 1605855.39 | 5326975.71 |
| 229 | 1605669.58 | 5326901.45 |
| 230 | 1605484.77 | 5326824.72 |
| 231 | 1605301.01 | 5326745.53 |
| 232 | 1605118.32 | 5326663.90 |
| 233 | 1604936.73 | 5326579.84 |
| 234 | 1604756.28 | 5326493.36 |
| 235 | 1604577.00 | 5326404.49 |
| 236 | 1604398.92 | 5326313.23 |
| 237 | 1604283.95 | 5326252.56 |
| 238 | 1604046.50 | 5326123.62 |
| 239 | 1603872.22 | 5326025.31 |
| 240 | 1603699.26 | 5325924.69 |
| 241 | 1603527.66 | 5325821.76 |
| 242 | 1603357.45 | 5325716.55 |
| 243 | 1603188.66 | 5325609.09 |
| 244 | 1603021.31 | 5325499.38 |
| 245 | 1602855.45 | 5325387.45 |
| 246 | 1602691.09 | 5325273.31 |
| 247 | 1602528.27 | 5325157.00 |
| 248 | 1602367.01 | 5325038.52 |

| Обозначение характерных точек границ | Координаты МСК-14, зона 3 | |
|--|------------------------------|------------|
| | Х | Y |
| 249 | 1602207.35 | 5324917.90 |
| 250 | 1602049.32 | 5324795.16 |
| 251 | 1601892.93 | 5324670.33 |
| 252 | 1601738.23 | 5324543.42 |
| 253 | 1601585.23 | 5324414.46 |
| 254 | 1601433.96 | 5324283.46 |
| 255 | 1601284.46 | 5324150.47 |
| 256 | 1601136.74 | 5324015.49 |
| 257 | 1600990.84 | 5323878.55 |
| 258 | 1600846.78 | 5323739.67 |
| 259 | 1600704.58 | 5323598.89 |
| 260 | 1600564.27 | 5323456.23 |
| 261 | 1600425.88 | 5323311.70 |
| 262 | 1600289.43 | 5323165.34 |
| 263 | 1600154.94 | 5323017.17 |
| 264 | 1600022.44 | 5322867.23 |
| 265 | 1599891.95 | 5322715.53 |
| 266 | 1599763.50 | 5322562.10 |
| 267 | 1599637.11 | 5322406.97 |
| 268 | 1599512.80 | 5322250.17 |
| 269 | 1599390.59 | 5322091.72 |
| 270 | 1599270.50 | 5321931.66 |
| 271 | 1599152.56 | 5321770.01 |
| 272 | 1599036.79 | 5321606.81 |
| 273 | 1598923.20 | 5321442.07 |
| 274 | 1598811.83 | 5321275.83 |
| 275 | 1598702.68 | 5321108.12 |
| 276 | 1598595.77 | 5320938.97 |
| 277 | 1598491.14 | 5320768.41 |
| 278 | 1598388.78 | 5320596.47 |
| 279 | 1598288.73 | 5320423.18 |
| 280 | 1598191.00 | 5320248.57 |
| 281 | 1598095.61 | 5320072.67 |
| 282 | 1598002.58 | 5319895.51 |
| 283 | 1597911.91 | 5319717.13 |
| 284 | 1597823.63 | 5319537.56 |
| 285 | 1597737.76 | 5319356.82 |
| 286 | 1597654.30 | 5319174.96 |
| 287 | 1597573.28 | 5318991.99 |
| 288 | 1597494.71 | 5318807.96 |
| 289 | 1597418.60 | 5318622.91 |

| Обозначение характерных точек границ | Координаты МСК-14, зона 3 | |
|--|------------------------------|------------|
| | Х | Y |
| 290 | 1597344.96 | 5318436.85 |
| 291 | 1597273.81 | 5318249.82 |
| 292 | 1597205.16 | 5318061.87 |
| 293 | 1597139.03 | 5317873.01 |
| 294 | 1597075.42 | 5317683.29 |
| 295 | 1597014.35 | 5317492.74 |
| 296 | 1596955.82 | 5317301.39 |
| 297 | 1596899.86 | 5317109.28 |
| 298 | 1596846.46 | 5316916.43 |
| 299 | 1596795.64 | 5316722.89 |
| 300 | 1596747.40 | 5316528.69 |
| 301 | 1596701.76 | 5316333.87 |
| 302 | 1596658.72 | 5316138.45 |
| 303 | 1596618.29 | 5315942.48 |
| 304 | 1596580.48 | 5315745.98 |
| 305 | 1596545.30 | 5315549.00 |
| 306 | 1596512.74 | 5315351.57 |
| 307 | 1596482.83 | 5315153.72 |
| 308 | 1596455.55 | 5314955.48 |
| 309 | 1596430.92 | 5314756.91 |
| 310 | 1596408.94 | 5314558.02 |
| 311 | 1596389.62 | 5314358.85 |
| 312 | 1596372.96 | 5314159.45 |
| 313 | 1596358.95 | 5313959.84 |
| 314 | 1596347.62 | 5313760.06 |
| 315 | 1596338.94 | 5313560.15 |
| 316 | 1596332.94 | 5313360.14 |
| 317 | 1596329.60 | 5313160.07 |
| 318 | 1596328.93 | 5312959.97 |
| 319 | 1596330.94 | 5312759.88 |
| 320 | 1596335.61 | 5312559.83 |
| 321 | 1596342.95 | 5312359.87 |
| 322 | 1596352.95 | 5312160.02 |
| 323 | 1596365.62 | 5311960.32 |
| 324 | 1596380.96 | 5311760.81 |
| 325 | 1596398.95 | 5311561.52 |
| 326 | 1596419.60 | 5311362.49 |
| 327 | 1596442.91 | 5311163.75 |
| 328 | 1596468.86 | 5310965.34 |
| 329 | 1596497.46 | 5310767.29 |
| 330 | 1596528.69 | 5310569.64 |

| Обозначение характерных точек границ | Координаты МСК-14, зона 3 | |
|--|------------------------------|------------|
| | X | Y |
| 331 | 1596562.56 | 5310372.43 |
| 332 | 1596599.06 | 5310175.69 |
| 333 | 1596638.18 | 5309979.45 |
| 334 | 1596679.91 | 5309783.75 |
| 335 | 1596724.25 | 5309588.62 |
| 336 | 1596771.19 | 5309394.11 |
| 337 | 1596820.72 | 5309200.24 |
| 338 | 1596872.84 | 5309007.04 |
| 339 | 1596927.52 | 5308814.56 |
| 340 | 1596984.77 | 5308622.82 |
| 341 | 1597044.57 | 5308431.87 |
| 342 | 1597106.91 | 5308241.73 |
| 343 | 1597171.78 | 5308052.43 |
| 344 | 1597239.17 | 5307864.02 |
| 345 | 1597309.07 | 5307676.53 |
| 346 | 1597381.47 | 5307489.98 |
| 347 | 1597456.34 | 5307304.42 |
| 348 | 1597533.69 | 5307119.87 |
| 349 | 1597613.49 | 5306936.37 |
| 350 | 1597695.73 | 5306753.96 |
| 351 | 1597780.40 | 5306572.65 |
| 352 | 1597867.47 | 5306392.49 |
| 353 | 1597956.95 | 5306213.51 |
| 354 | 1598048.80 | 5306035.74 |
| 355 | 1598143.02 | 5305859.21 |
| 356 | 1598239.58 | 5305683.95 |
| 357 | 1598338.47 | 5305509.99 |
| 358 | 1598439.67 | 5305337.37 |
| 359 | 1598543.17 | 5305166.12 |
| 360 | 1598648.94 | 5304996.26 |
| 361 | 1598756.97 | 5304827.82 |
| 362 | 1598867.24 | 5304660.85 |
| 363 | 1598979.72 | 5304495.36 |
| 364 | 1599094.40 | 5304331.38 |
| 365 | 1599211.26 | 5304168.95 |
| 366 | 1599330.28 | 5304008.09 |
| 367 | 1599451.43 | 5303848.83 |
| 368 | 1599574.69 | 5303691.21 |
| 369 | 1599700.05 | 5303535.24 |
| 370 | 1599827.47 | 5303380.96 |
| 371 | 1599956.94 | 5303228.39 |

| Обозначение характерных точек границ | Координаты МСК-14, зона 3 | |
|--|------------------------------|------------|
| | X | Y |
| 372 | 1600088.44 | 5303077.56 |
| 373 | 1600221.94 | 5302928.50 |
| 374 | 1600357.41 | 5302781.24 |
| 375 | 1600494.83 | 5302635.79 |
| 376 | 1600634.19 | 5302492.19 |
| 377 | 1600775.44 | 5302350.46 |
| 378 | 1600918.58 | 5302210.63 |
| 379 | 1601063.56 | 5302072.72 |
| 380 | 1601210.38 | 5301936.76 |
| 381 | 1601358.99 | 5301802.77 |
| 382 | 1601509.38 | 5301670.77 |
| 383 | 1601661.51 | 5301540.79 |
| 384 | 1601815.37 | 5301412.85 |
| 385 | 1601970.92 | 5301286.98 |
| 386 | 1602128.13 | 5301163.19 |
| 387 | 1602286.98 | 5301041.51 |
| 388 | 1602447.44 | 5300921.96 |
| 389 | 1602609.48 | 5300804.56 |
| 390 | 1602773.08 | 5300689.33 |
| 391 | 1602938.19 | 5300576.29 |
| 392 | 1603104.80 | 5300465.47 |
| 393 | 1603272.87 | 5300356.88 |
| 394 | 1603442.38 | 5300250.54 |
| 395 | 1603613.29 | 5300146.47 |
| 396 | 1603785.57 | 5300044.70 |
| 397 | 1603959.19 | 5299945.22 |
| 398 | 1604134.13 | 5299848.08 |
| 399 | 1604310.35 | 5299753.27 |
| 400 | 1604487.81 | 5299660.83 |
| 401 | 1604666.49 | 5299570.76 |
| 402 | 1604846.36 | 5299483.08 |
| 403 | 1605027.38 | 5299397.81 |
| 404 | 1605209.53 | 5299314.96 |
| 405 | 1605392.76 | 5299234.55 |
| 406 | 1605577.05 | 5299156.59 |
| 407 | 1605762.36 | 5299081.09 |
| 408 | 1605948.66 | 5299008.08 |
| 409 | 1606135.92 | 5298937.55 |
| 410 | 1606324.11 | 5298869.53 |
| 411 | 1606513.18 | 5298804.03 |
| 412 | 1606703.11 | 5298741.06 |

| Обозначение характерных точек границ | Координаты МСК-14, зона 3 | |
|--|------------------------------|------------|
| | X | Y |
| 413 | 1606893.87 | 5298680.62 |
| 414 | 1607085.41 | 5298622.73 |
| 415 | 1607277.71 | 5298567.41 |
| 416 | 1607470.73 | 5298514.65 |
| 417 | 1607664.44 | 5298464.47 |
| 418 | 1607858.80 | 5298416.89 |
| 419 | 1608053.77 | 5298371.90 |
| 420 | 1608249.33 | 5298329.51 |
| 421 | 1608445.44 | 5298289.74 |
| 422 | 1608642.06 | 5298252.58 |
| 423 | 1608839.16 | 5298218.05 |
| 424 | 1609036.70 | 5298186.16 |
| 425 | 1609234.65 | 5298156.90 |
| 426 | 1609432.97 | 5298130.29 |
| 427 | 1609631.63 | 5298106.32 |
| 428 | 1609830.59 | 5298085.00 |
| 429 | 1610029.82 | 5298066.35 |
| 430 | 1610229.28 | 5298050.35 |
| 431 | 1610428.94 | 5298037.01 |
| 432 | 1610628.75 | 5298026.34 |
| 433 | 1610828.69 | 5298018.33 |
| 434 | 1611028.72 | 5298012.99 |
| 435 | 1611228.80 | 5298010.33 |
| 436 | 1611428.90 | 5298010.33 |
| 437 | 1611628.98 | 5298012.99 |
| 438 | 1611829.01 | 5298018.33 |
| 439 | 1612028.95 | 5298026.34 |
| 440 | 1612228.77 | 5298037.01 |
| 441 | 1612428.42 | 5298050.35 |
| 442 | 1612627.88 | 5298066.35 |
| 443 | 1612827.11 | 5298085.00 |
| 444 | 1613026.07 | 5298106.32 |
| 445 | 1613224.73 | 5298130.29 |
| 446 | 1613423.05 | 5298156.90 |
| 447 | 1613621.00 | 5298186.16 |
| 448 | 1613818.54 | 5298218.05 |
| 449 | 1614015.64 | 5298252.58 |
| 450 | 1614195.33 | 5298286.43 |
| 451 | 1614408.37 | 5298329.51 |
| 452 | 1614603.93 | 5298371.90 |
| 453 | 1614798.91 | 5298416.89 |

| Обозначение характерных точек границ | Координаты МСК-14, зона 3 | |
|--|------------------------------|------------|
| | X | Y |
| 454 | 1614993.26 | 5298464.47 |
| 455 | 1615186.97 | 5298514.65 |
| 456 | 1615379.99 | 5298567.41 |
| 457 | 1615572.29 | 5298622.73 |
| 458 | 1615763.83 | 5298680.62 |
| 459 | 1615954.59 | 5298741.06 |
| 460 | 1616144.52 | 5298804.03 |
| 461 | 1616333.60 | 5298869.53 |
| 462 | 1616521.78 | 5298937.55 |
| 463 | 1616709.04 | 5299008.08 |
| 464 | 1616895.34 | 5299081.09 |
| 465 | 1617080.65 | 5299156.59 |
| 466 | 1617264.94 | 5299234.55 |
| 467 | 1617448.18 | 5299314.96 |
| 468 | 1617630.32 | 5299397.81 |
| 469 | 1617811.34 | 5299483.08 |
| 470 | 1617991.21 | 5299570.76 |
| 471 | 1618169.89 | 5299660.83 |
| 1 | 1618373.79 | 5299767.36 |
| Внутренний контур | | |
| 472 | 1612668.30 | 5306154.08 |
| 473 | 1612824.11 | 5305351.35 |
| 474 | 1613048.20 | 5305430.77 |
| 475 | 1613201.72 | 5304731.91 |
| 476 | 1613859.80 | 5302875.07 |
| 477 | 1615744.91 | 5303543.17 |
| 478 | 1615086.83 | 5305400.00 |
| 479 | 1614766.01 | 5306039.57 |
| 480 | 1614990.10 | 5306118.99 |
| 481 | 1614605.63 | 5306840.69 |
| 482 | 1614752.89 | 5306926.36 |
| 483 | 1614923.01 | 5307032.50 |
| 484 | 1615089.49 | 5307144.27 |
| 485 | 1615252.14 | 5307261.54 |
| 486 | 1615410.78 | 5307384.18 |
| 487 | 1615565.23 | 5307512.05 |
| 488 | 1615715.33 | 5307645.02 |
| 489 | 1615860.90 | 5307782.92 |
| 490 | 1616001.78 | 5307925.61 |
| 491 | 1616137.81 | 5308072.93 |
| 492 | 1616268.84 | 5308224.71 |

| Обозначение характерных точек границ | Координаты МСК-14, зона 3 | |
|--|------------------------------|------------|
| | X | Y |
| 493 | 1616394.73 | 5308380.78 |
| 494 | 1616515.34 | 5308540.98 |
| 495 | 1616630.52 | 5308705.11 |
| 496 | 1616740.15 | 5308873.00 |
| 497 | 1616844.12 | 5309044.46 |
| 498 | 1616942.29 | 5309219.30 |
| 499 | 1617034.57 | 5309397.33 |
| 500 | 1617120.85 | 5309578.33 |
| 501 | 1617201.03 | 5309762.12 |
| 502 | 1617275.03 | 5309948.49 |
| 503 | 1617342.76 | 5310137.22 |
| 504 | 1617404.14 | 5310328.11 |
| 505 | 1617459.11 | 5310520.95 |
| 506 | 1617507.61 | 5310715.51 |
| 507 | 1617549.57 | 5310911.59 |
| 508 | 1617584.97 | 5311108.96 |
| 509 | 1617613.74 | 5311307.40 |
| 510 | 1617635.87 | 5311506.69 |
| 511 | 1617651.33 | 5311706.61 |
| 512 | 1617660.10 | 5311906.94 |
| 513 | 1617662.17 | 5312107.45 |
| 514 | 1617657.54 | 5312307.91 |
| 515 | 1617646.21 | 5312508.11 |
| 516 | 1617628.21 | 5312707.82 |
| 517 | 1617603.53 | 5312906.81 |
| 518 | 1617572.22 | 5313104.87 |
| 519 | 1617534.31 | 5313301.77 |
| 520 | 1617489.85 | 5313497.30 |
| 521 | 1617438.87 | 5313691.23 |
| 522 | 1617381.44 | 5313883.35 |
| 523 | 1617317.63 | 5314073.44 |
| 524 | 1616650.74 | 5315955.13 |
| 525 | 1616580.61 | 5316142.98 |
| 526 | 1616504.24 | 5316328.39 |
| 527 | 1616421.72 | 5316511.14 |
| 528 | 1616333.14 | 5316691.03 |
| 529 | 1616238.59 | 5316867.86 |
| 530 | 1616138.19 | 5317041.43 |
| 531 | 1616032.05 | 5317211.55 |
| 532 | 1615920.28 | 5317378.03 |
| 533 | 1615803.01 | 5317540.68 |

| Обозначение характерных точек границ | Координаты МСК-14, зона 3 | |
|--|------------------------------|------------|
| | X | Y |
| 534 | 1615680.37 | 5317699.32 |
| 535 | 1615552.50 | 5317853.78 |
| 536 | 1615419.54 | 5318003.87 |
| 537 | 1615281.63 | 5318149.44 |
| 538 | 1615138.94 | 5318290.32 |
| 539 | 1614991.63 | 5318426.35 |
| 540 | 1614839.85 | 5318557.39 |
| 541 | 1614683.77 | 5318683.28 |
| 542 | 1614523.58 | 5318803.88 |
| 543 | 1614359.44 | 5318919.06 |
| 544 | 1614191.55 | 5319028.70 |
| 545 | 1614020.09 | 5319132.66 |
| 546 | 1613845.25 | 5319230.84 |
| 547 | 1613667.23 | 5319323.12 |
| 548 | 1613486.22 | 5319409.40 |
| 549 | 1613302.43 | 5319489.58 |
| 550 | 1613116.07 | 5319563.57 |
| 551 | 1612927.33 | 5319631.30 |
| 552 | 1612736.44 | 5319692.68 |
| 553 | 1612543.61 | 5319747.65 |
| 554 | 1612349.04 | 5319796.15 |
| 555 | 1612152.96 | 5319838.12 |
| 556 | 1611955.59 | 5319873.51 |
| 557 | 1611757.15 | 5319902.29 |
| 558 | 1611557.86 | 5319924.42 |
| 559 | 1611357.94 | 5319939.88 |
| 560 | 1611157.61 | 5319948.65 |
| 561 | 1610957.11 | 5319950.72 |
| 562 | 1610756.64 | 5319946.09 |
| 563 | 1610556.44 | 5319934.76 |
| 564 | 1610356.74 | 5319916.75 |
| 565 | 1610157.74 | 5319892.08 |
| 566 | 1609989.40 | 5319865.90 |
| 567 | 1609718.00 | 5321264.23 |
| 568 | 1609479.77 | 5321179.80 |
| 569 | 1609455.98 | 5321288.08 |
| 570 | 1608651.59 | 5323557.75 |
| 571 | 1606766.48 | 5322889.65 |
| 572 | 1607570.87 | 5320619.98 |
| 573 | 1607620.58 | 5320520.89 |
| 574 | 1607382.34 | 5320436.46 |

| Обозначение характерных точек границ | Координаты МСК-14, зона 3 | |
|--|------------------------------|------------|
| | X | Y |
| 575 | 1608052.07 | 5319179.30 |
| 576 | 1607904.81 | 5319093.62 |
| 577 | 1607734.69 | 5318987.48 |
| 578 | 1607568.22 | 5318875.71 |
| 579 | 1607405.57 | 5318758.44 |
| 580 | 1607246.92 | 5318635.80 |
| 581 | 1607092.47 | 5318507.93 |
| 582 | 1606942.37 | 5318374.97 |
| 583 | 1606796.81 | 5318237.06 |
| 584 | 1606655.93 | 5318094.37 |
| 585 | 1606519.89 | 5317947.06 |
| 586 | 1606388.86 | 5317795.28 |
| 587 | 1606262.97 | 5317639.20 |
| 588 | 1606142.37 | 5317479.01 |
| 589 | 1606027.18 | 5317314.87 |
| 590 | 1605917.55 | 5317146.98 |
| 591 | 1605813.58 | 5316975.52 |
| 592 | 1605715.41 | 5316800.68 |
| 593 | 1605623.13 | 5316622.66 |
| 594 | 1605536.85 | 5316441.65 |
| 595 | 1605456.67 | 5316257.86 |
| 596 | 1605382.67 | 5316071.50 |
| 597 | 1605314.94 | 5315882.76 |
| 598 | 1605253.56 | 5315691.87 |
| 599 | 1605198.59 | 5315499.04 |
| 600 | 1605150.10 | 5315304.47 |
| 601 | 1605108.13 | 5315108.39 |
| 602 | 1605072.74 | 5314911.02 |
| 603 | 1605043.96 | 5314712.58 |
| 604 | 1605021.83 | 5314513.29 |
| 605 | 1605006.37 | 5314313.37 |
| 606 | 1604997.60 | 5314113.04 |
| 607 | 1604995.53 | 5313912.54 |
| 608 | 1605000.16 | 5313712.07 |
| 609 | 1605011.49 | 5313511.87 |
| 610 | 1605029.50 | 5313312.17 |
| 611 | 1605054.17 | 5313113.17 |
| 612 | 1605085.48 | 5312915.11 |
| 613 | 1605123.39 | 5312718.21 |
| 614 | 1605167.85 | 5312522.69 |
| 615 | 1605218.83 | 5312328.76 |

| Обозначение характерных точек границ | Координаты МСК-14, зона 3 | |
|--|------------------------------|------------|
| | X | Y |
| 616 | 1605276.26 | 5312136.64 |
| 617 | 1605340.07 | 5311946.55 |
| 618 | 1606006.96 | 5310064.85 |
| 619 | 1606077.09 | 5309877.00 |
| 620 | 1606153.46 | 5309691.59 |
| 621 | 1606235.98 | 5309508.84 |
| 622 | 1606324.57 | 5309328.95 |
| 623 | 1606419.11 | 5309152.12 |
| 624 | 1606519.51 | 5308978.55 |
| 625 | 1606625.65 | 5308808.43 |
| 626 | 1606737.42 | 5308641.95 |
| 627 | 1606854.69 | 5308479.30 |
| 628 | 1606977.33 | 5308320.66 |
| 629 | 1607105.20 | 5308166.21 |
| 630 | 1607238.17 | 5308016.11 |
| 631 | 1607376.07 | 5307870.54 |
| 632 | 1607518.76 | 5307729.66 |
| 633 | 1607666.08 | 5307593.63 |
| 634 | 1607817.86 | 5307462.60 |
| 635 | 1607973.93 | 5307336.71 |
| 636 | 1608134.12 | 5307216.10 |
| 637 | 1608298.26 | 5307100.92 |
| 638 | 1608466.15 | 5306991.28 |
| 639 | 1608637.61 | 5306887.32 |
| 640 | 1608812.45 | 5306789.14 |
| 641 | 1608990.47 | 5306696.87 |
| 642 | 1609171.48 | 5306610.59 |
| 643 | 1609355.27 | 5306530.41 |
| 644 | 1609541.63 | 5306456.41 |
| 645 | 1609730.37 | 5306388.68 |
| 646 | 1609921.26 | 5306327.30 |
| 647 | 1610114.10 | 5306272.33 |
| 648 | 1610308.66 | 5306223.83 |
| 649 | 1610504.74 | 5306181.87 |
| 650 | 1610702.11 | 5306146.47 |
| 651 | 1610900.55 | 5306117.70 |
| 652 | 1611099.84 | 5306095.57 |
| 653 | 1611299.76 | 5306080.11 |
| 654 | 1611500.09 | 5306071.34 |
| 655 | 1611700.60 | 5306069.27 |
| 656 | 1611901.06 | 5306073.90 |

| Обозначение характерных точек границ | Координаты МСК-14, зона 3 | |
|--|------------------------------|------------|
| | X | Y |
| 657 | 1612101.26 | 5306085.22 |
| 658 | 1612300.97 | 5306103.23 |
| 659 | 1612499.96 | 5306127.91 |
| 472 | 1612668.30 | 5306154.08 |
| Сектор 2.1 | | |
| Набс от 551,25 м до 576,25 м | | |
| Контур 1 | | |
| 1 | 1609138.98 | 5317493.95 |
| 2 | 1608914.76 | 5317940.94 |
| 3 | 1608682.91 | 5317811.20 |
| 4 | 1608514.42 | 5317705.13 |
| 5 | 1608350.78 | 5317591.71 |
| 6 | 1608192.32 | 5317471.17 |
| 7 | 1608039.35 | 5317343.73 |
| 8 | 1607892.16 | 5317209.65 |
| 9 | 1607751.05 | 5317069.20 |
| 10 | 1607616.29 | 5316922.64 |
| 11 | 1607488.15 | 5316770.26 |
| 12 | 1607366.87 | 5316612.36 |
| 13 | 1607252.69 | 5316449.25 |
| 14 | 1607145.84 | 5316281.26 |
| 15 | 1607046.53 | 5316108.70 |
| 16 | 1606954.94 | 5315931.91 |
| 17 | 1606871.27 | 5315751.25 |
| 18 | 1606795.67 | 5315567.06 |
| 19 | 1606728.29 | 5315379.71 |
| 20 | 1606669.26 | 5315189.56 |
| 21 | 1606618.70 | 5314996.99 |
| 22 | 1606576.71 | 5314802.37 |
| 23 | 1606543.37 | 5314606.08 |
| 24 | 1606518.74 | 5314408.51 |
| 25 | 1606502.88 | 5314210.05 |
| 26 | 1606495.81 | 5314011.08 |
| 27 | 1606497.55 | 5313811.98 |
| 28 | 1606508.10 | 5313613.16 |
| 29 | 1606527.42 | 5313415.01 |
| 30 | 1606555.50 | 5313217.90 |
| 31 | 1606592.26 | 5313022.22 |
| 32 | 1606637.65 | 5312828.37 |
| 33 | 1606691.57 | 5312636.71 |
| 34 | 1606753.91 | 5312447.62 |

| Обозначение характерных точек границ | Координаты МСК-14, зона 3 | |
|--|------------------------------|------------|
| | X | Y |
| 35 | 1607420.79 | 5310565.93 |
| 36 | 1607491.44 | 5310379.78 |
| 37 | 1607570.25 | 5310196.94 |
| 38 | 1607657.06 | 5310017.77 |
| 39 | 1607751.72 | 5309842.61 |
| 40 | 1607854.04 | 5309671.82 |
| 41 | 1607963.81 | 5309505.71 |
| 42 | 1608080.82 | 5309344.62 |
| 43 | 1608204.84 | 5309188.87 |
| 44 | 1608335.63 | 5309038.75 |
| 45 | 1608472.93 | 5308894.57 |
| 46 | 1608616.47 | 5308756.60 |
| 47 | 1608765.98 | 5308625.12 |
| 48 | 1608921.15 | 5308500.37 |
| 49 | 1609081.69 | 5308382.62 |
| 50 | 1609247.29 | 5308272.08 |
| 51 | 1609417.61 | 5308168.97 |
| 52 | 1609592.32 | 5308073.50 |
| 53 | 1609771.09 | 5307985.84 |
| 54 | 1609953.56 | 5307906.19 |
| 55 | 1610139.37 | 5307834.68 |
| 56 | 1610328.17 | 5307771.46 |
| 57 | 1610519.57 | 5307716.65 |
| 58 | 1610713.22 | 5307670.37 |
| 59 | 1610908.72 | 5307632.69 |
| 60 | 1611105.70 | 5307603.70 |
| 61 | 1611303.76 | 5307583.45 |
| 62 | 1611502.53 | 5307571.98 |
| 63 | 1611701.61 | 5307569.32 |
| 64 | 1611900.62 | 5307575.46 |
| 65 | 1612099.15 | 5307590.40 |
| 66 | 1612296.84 | 5307614.11 |
| 67 | 1612558.64 | 5307659.32 |
| 68 | 1612492.49 | 5307960.45 |
| 69 | 1613604.70 | 5308354.63 |
| 70 | 1613742.94 | 5308079.05 |
| 71 | 1613974.79 | 5308208.79 |
| 72 | 1614143.28 | 5308314.86 |
| 73 | 1614306.92 | 5308428.27 |
| 74 | 1614465.38 | 5308548.82 |
| 75 | 1614618.35 | 5308676.25 |

| Обозначение характерных точек границ | Координаты МСК-14, зона 3 | |
|--|------------------------------|------------|
| | X | Y |
| 76 | 1614765.54 | 5308810.33 |
| 77 | 1614906.65 | 5308950.79 |
| 78 | 1615041.41 | 5309097.35 |
| 79 | 1615169.55 | 5309249.72 |
| 80 | 1615290.83 | 5309407.62 |
| 81 | 1615405.01 | 5309570.73 |
| 82 | 1615511.86 | 5309738.73 |
| 83 | 1615611.17 | 5309911.29 |
| 84 | 1615702.76 | 5310088.07 |
| 85 | 1615786.43 | 5310268.73 |
| 86 | 1615862.03 | 5310452.92 |
| 87 | 1615929.41 | 5310640.27 |
| 88 | 1615988.44 | 5310830.42 |
| 89 | 1616039.00 | 5311022.99 |
| 90 | 1616080.99 | 5311217.61 |
| 91 | 1616114.33 | 5311413.90 |
| 92 | 1616138.96 | 5311611.47 |
| 93 | 1616154.82 | 5311809.93 |
| 94 | 1616161.89 | 5312008.91 |
| 95 | 1616160.15 | 5312208.00 |
| 96 | 1616149.61 | 5312406.82 |
| 97 | 1616130.28 | 5312604.98 |
| 98 | 1616102.20 | 5312802.09 |
| 99 | 1616065.44 | 5312997.76 |
| 100 | 1616020.05 | 5313191.62 |
| 101 | 1615966.14 | 5313383.28 |
| 102 | 1615903.80 | 5313572.36 |
| 103 | 1615236.91 | 5315454.06 |
| 104 | 1615166.27 | 5315640.20 |
| 105 | 1615087.46 | 5315823.04 |
| 106 | 1615000.64 | 5316002.21 |
| 107 | 1614905.98 | 5316177.37 |
| 108 | 1614803.66 | 5316348.17 |
| 109 | 1614693.89 | 5316514.27 |
| 110 | 1614576.89 | 5316675.36 |
| 111 | 1614452.87 | 5316831.11 |
| 112 | 1614322.08 | 5316981.23 |
| 113 | 1614184.78 | 5317125.41 |
| 114 | 1614041.23 | 5317263.38 |
| 115 | 1613891.73 | 5317394.87 |
| 116 | 1613736.55 | 5317519.61 |

| Обозначение характерных точек границ | Координаты МСК-14, зона 3 | |
|--|------------------------------|------------|
| | X | Y |
| 117 | 1613576.01 | 5317637.37 |
| 118 | 1613410.42 | 5317747.91 |
| 119 | 1613240.09 | 5317851.02 |
| 120 | 1613065.38 | 5317946.49 |
| 121 | 1612886.61 | 5318034.14 |
| 122 | 1612704.14 | 5318113.80 |
| 123 | 1612518.33 | 5318185.30 |
| 124 | 1612329.53 | 5318248.52 |
| 125 | 1612138.13 | 5318303.33 |
| 126 | 1611944.48 | 5318349.62 |
| 127 | 1611748.98 | 5318387.29 |
| 128 | 1611552.01 | 5318416.28 |
| 129 | 1611353.94 | 5318436.53 |
| 130 | 1611155.17 | 5318448.00 |
| 131 | 1610956.09 | 5318450.67 |
| 132 | 1610757.09 | 5318444.52 |
| 133 | 1610558.55 | 5318429.58 |
| 134 | 1610360.87 | 5318405.88 |
| 135 | 1610099.06 | 5318360.66 |
| 136 | 1610206.36 | 5317872.24 |
| 137 | 1610334.21 | 5317895.81 |
| 138 | 1610531.67 | 5317923.87 |
| 139 | 1610730.28 | 5317942.04 |
| 140 | 1610929.56 | 5317950.30 |
| 141 | 1611129.00 | 5317948.61 |
| 142 | 1611328.10 | 5317936.98 |
| 143 | 1611526.38 | 5317915.44 |
| 144 | 1611723.34 | 5317884.04 |
| 145 | 1611918.49 | 5317842.87 |
| 146 | 1612111.34 | 5317792.02 |
| 147 | 1612301.42 | 5317731.62 |
| 148 | 1612488.26 | 5317661.82 |
| 149 | 1612671.38 | 5317582.80 |
| 150 | 1612850.33 | 5317494.74 |
| 151 | 1613024.68 | 5317397.88 |
| 152 | 1613193.97 | 5317292.44 |
| 153 | 1613357.81 | 5317178.70 |
| 154 | 1613515.77 | 5317056.93 |
| 155 | 1613667.46 | 5316927.44 |
| 156 | 1613812.51 | 5316790.55 |
| 157 | 1613950.55 | 5316646.60 |

| Обозначение характерных точек границ | Координаты МСК-14, зона 3 | |
|--|------------------------------|------------|
| | X | Y |
| 158 | 1614081.25 | 5316495.94 |
| 159 | 1614204.28 | 5316338.96 |
| 160 | 1614319.33 | 5316176.04 |
| 161 | 1614426.12 | 5316007.59 |
| 162 | 1614524.37 | 5315834.03 |
| 163 | 1614613.85 | 5315655.79 |
| 164 | 1614694.34 | 5315473.30 |
| 165 | 1614765.63 | 5315287.03 |
| 166 | 1615432.52 | 5313405.34 |
| 167 | 1615494.43 | 5313215.75 |
| 168 | 1615546.82 | 5313023.31 |
| 169 | 1615589.56 | 5312828.49 |
| 170 | 1615622.52 | 5312631.79 |
| 171 | 1615645.65 | 5312433.69 |
| 172 | 1615658.87 | 5312234.68 |
| 173 | 1615662.15 | 5312035.27 |
| 174 | 1615655.49 | 5311835.93 |
| 175 | 1615638.90 | 5311637.18 |
| 176 | 1615612.43 | 5311439.50 |
| 177 | 1615576.13 | 5311243.38 |
| 178 | 1615530.10 | 5311049.32 |
| 179 | 1615474.46 | 5310857.79 |
| 180 | 1615409.34 | 5310669.28 |
| 181 | 1615334.91 | 5310484.24 |
| 182 | 1615251.34 | 5310303.15 |
| 183 | 1615158.85 | 5310126.44 |
| 184 | 1615057.67 | 5309954.57 |
| 185 | 1614948.05 | 5309787.95 |
| 186 | 1614830.25 | 5309627.01 |
| 187 | 1614704.58 | 5309472.13 |
| 188 | 1614571.35 | 5309323.72 |
| 189 | 1614430.89 | 5309182.12 |
| 190 | 1614283.54 | 5309047.71 |
| 191 | 1614129.68 | 5308920.81 |
| 192 | 1613969.68 | 5308801.73 |
| 193 | 1613803.94 | 5308690.78 |
| 194 | 1613632.88 | 5308588.23 |
| 195 | 1613456.92 | 5308494.33 |
| 196 | 1613276.50 | 5308409.32 |
| 197 | 1613092.07 | 5308333.41 |
| 198 | 1612904.08 | 5308266.78 |

| Обозначение характерных точек границ | Координаты МСК-14, зона 3 | |
|--|------------------------------|------------|
| | X | Y |
| 199 | 1612713.00 | 5308209.61 |
| 200 | 1612519.32 | 5308162.03 |
| 201 | 1612323.50 | 5308124.17 |
| 202 | 1612126.03 | 5308096.12 |
| 203 | 1611927.42 | 5308077.94 |
| 204 | 1611728.14 | 5308069.69 |
| 205 | 1611528.71 | 5308071.38 |
| 206 | 1611329.60 | 5308083.00 |
| 207 | 1611131.32 | 5308104.54 |
| 208 | 1610934.36 | 5308135.94 |
| 209 | 1610739.21 | 5308177.11 |
| 210 | 1610546.36 | 5308227.96 |
| 211 | 1610356.28 | 5308288.36 |
| 212 | 1610169.44 | 5308358.16 |
| 213 | 1609986.32 | 5308437.19 |
| 214 | 1609807.37 | 5308525.24 |
| 215 | 1609633.03 | 5308622.11 |
| 216 | 1609463.73 | 5308727.54 |
| 217 | 1609299.89 | 5308841.29 |
| 218 | 1609141.94 | 5308963.05 |
| 219 | 1608990.24 | 5309092.55 |
| 220 | 1608845.19 | 5309229.44 |
| 221 | 1608707.15 | 5309373.39 |
| 222 | 1608576.45 | 5309524.04 |
| 223 | 1608453.42 | 5309681.02 |
| 224 | 1608338.37 | 5309843.94 |
| 225 | 1608231.59 | 5310012.39 |
| 226 | 1608133.33 | 5310185.95 |
| 227 | 1608043.85 | 5310364.20 |
| 228 | 1607963.36 | 5310546.68 |
| 229 | 1607892.07 | 5310732.95 |
| 230 | 1607225.18 | 5312614.64 |
| 231 | 1607163.27 | 5312804.23 |
| 232 | 1607110.88 | 5312996.68 |
| 233 | 1607068.15 | 5313191.49 |
| 234 | 1607035.18 | 5313388.19 |
| 235 | 1607012.05 | 5313586.29 |
| 236 | 1606998.83 | 5313785.30 |
| 237 | 1606995.55 | 5313984.72 |
| 238 | 1607002.21 | 5314184.05 |
| 239 | 1607018.80 | 5314382.81 |

| Обозначение характерных точек границ | Координаты МСК-14, зона 3 | |
|--|------------------------------|------------|
| | X | Y |
| 240 | 1607045.28 | 5314580.49 |
| 241 | 1607081.57 | 5314776.60 |
| 242 | 1607127.60 | 5314970.66 |
| 243 | 1607183.24 | 5315162.19 |
| 244 | 1607248.36 | 5315350.71 |
| 245 | 1607322.80 | 5315535.74 |
| 246 | 1607406.36 | 5315716.84 |
| 247 | 1607498.85 | 5315893.54 |
| 248 | 1607600.03 | 5316065.41 |
| 249 | 1607709.66 | 5316232.03 |
| 250 | 1607827.45 | 5316392.98 |
| 251 | 1607953.12 | 5316547.85 |
| 252 | 1608086.35 | 5316696.27 |
| 253 | 1608226.81 | 5316837.86 |
| 254 | 1608374.16 | 5316972.27 |
| 255 | 1608528.03 | 5317099.18 |
| 256 | 1608688.03 | 5317218.25 |
| 257 | 1608853.76 | 5317329.20 |
| 258 | 1609024.82 | 5317431.76 |
| 1 | 1609138.98 | 5317493.95 |
| Сектор 2.2 | | |
| Набс от 576,25 м до 601,25 м | | |
| 1 | 1610099.06 | 5318360.66 |
| 2 | 1610076.56 | 5318463.10 |
| 3 | 1610249.75 | 5318524.48 |
| 4 | 1610179.99 | 5318883.90 |
| 5 | 1610387.53 | 5318913.75 |
| 6 | 1610585.32 | 5318933.99 |
| 7 | 1610783.75 | 5318946.36 |
| 8 | 1610982.53 | 5318950.82 |
| 9 | 1611181.32 | 5318947.38 |
| 10 | 1611379.82 | 5318936.04 |
| 11 | 1611577.71 | 5318916.82 |
| 12 | 1611774.68 | 5318889.74 |
| 13 | 1611970.41 | 5318854.85 |
| 14 | 1612164.61 | 5318812.21 |
| 15 | 1612356.96 | 5318761.89 |
| 16 | 1612547.15 | 5318703.95 |
| 17 | 1612734.89 | 5318638.50 |
| 18 | 1612919.88 | 5318565.64 |
| 19 | 1613101.83 | 5318485.48 |

| Обозначение характерных точек границ | Координаты МСК-14, зона 3 | |
|--|------------------------------|------------|
| | X | Y |
| 20 | 1613280.44 | 5318398.15 |
| 21 | 1613455.45 | 5318303.79 |
| 22 | 1613626.56 | 5318202.55 |
| 23 | 1613793.51 | 5318094.58 |
| 24 | 1613956.04 | 5317980.06 |
| 25 | 1614113.89 | 5317859.17 |
| 26 | 1614266.81 | 5317732.10 |
| 27 | 1614414.55 | 5317599.05 |
| 28 | 1614556.89 | 5317460.24 |
| 29 | 1614693.59 | 5317315.87 |
| 30 | 1614824.45 | 5317166.18 |
| 31 | 1614949.25 | 5317011.41 |
| 32 | 1615067.81 | 5316851.80 |
| 33 | 1615179.92 | 5316687.60 |
| 34 | 1615285.41 | 5316519.08 |
| 35 | 1615384.13 | 5316346.49 |
| 36 | 1615475.90 | 5316170.12 |
| 37 | 1615560.59 | 5315990.23 |
| 38 | 1615638.06 | 5315807.13 |
| 39 | 1615708.19 | 5315621.08 |
| 40 | 1616375.07 | 5313739.39 |
| 41 | 1616437.75 | 5313550.70 |
| 42 | 1616492.88 | 5313359.68 |
| 43 | 1616540.36 | 5313166.61 |
| 44 | 1616580.14 | 5312971.81 |
| 45 | 1616612.14 | 5312775.58 |
| 46 | 1616636.31 | 5312578.23 |
| 47 | 1616652.62 | 5312380.08 |
| 48 | 1616661.03 | 5312181.44 |
| 49 | 1616661.55 | 5311982.61 |
| 50 | 1616654.15 | 5311783.93 |
| 51 | 1616638.87 | 5311585.70 |
| 52 | 1616615.71 | 5311388.23 |
| 53 | 1616584.72 | 5311191.83 |
| 54 | 1616545.95 | 5310996.83 |
| 55 | 1616499.46 | 5310803.52 |
| 56 | 1616445.32 | 5310612.21 |
| 57 | 1616383.62 | 5310423.21 |
| 58 | 1616314.45 | 5310236.81 |
| 59 | 1616237.92 | 5310053.30 |
| 60 | 1616154.16 | 5309872.98 |

| Обозначение характерных точек границ | Координаты МСК-14, зона 3 | |
|--|------------------------------|------------|
| | X | Y |
| 61 | 1616063.30 | 5309696.14 |
| 62 | 1615965.48 | 5309523.05 |
| 63 | 1615860.85 | 5309353.98 |
| 64 | 1615749.59 | 5309189.21 |
| 65 | 1615631.86 | 5309028.99 |
| 66 | 1615507.85 | 5308873.57 |
| 67 | 1615377.77 | 5308723.21 |
| 68 | 1615241.81 | 5308578.15 |
| 69 | 1615100.19 | 5308438.60 |
| 70 | 1614953.13 | 5308304.79 |
| 71 | 1614800.87 | 5308176.93 |
| 72 | 1614643.65 | 5308055.23 |
| 73 | 1614481.71 | 5307939.88 |
| 74 | 1614315.32 | 5307831.05 |
| 75 | 1614144.73 | 5307728.92 |
| 76 | 1613967.16 | 5307632.07 |
| 77 | 1613742.94 | 5308079.05 |
| 78 | 1613974.79 | 5308208.79 |
| 79 | 1614143.28 | 5308314.86 |
| 80 | 1614306.92 | 5308428.27 |
| 81 | 1614465.38 | 5308548.82 |
| 82 | 1614618.35 | 5308676.25 |
| 83 | 1614765.54 | 5308810.33 |
| 84 | 1614906.65 | 5308950.79 |
| 85 | 1615041.41 | 5309097.35 |
| 86 | 1615169.55 | 5309249.72 |
| 87 | 1615290.83 | 5309407.62 |
| 88 | 1615405.01 | 5309570.73 |
| 89 | 1615511.86 | 5309738.73 |
| 90 | 1615611.17 | 5309911.29 |
| 91 | 1615702.76 | 5310088.07 |
| 92 | 1615786.43 | 5310268.73 |
| 93 | 1615862.03 | 5310452.92 |
| 94 | 1615929.41 | 5310640.27 |
| 95 | 1615988.44 | 5310830.42 |
| 96 | 1616039.00 | 5311022.99 |
| 97 | 1616080.99 | 5311217.61 |
| 98 | 1616114.33 | 5311413.90 |
| 99 | 1616138.96 | 5311611.47 |
| 100 | 1616154.82 | 5311809.93 |
| 101 | 1616161.89 | 5312008.91 |

| Обозначение характерных точек границ | Координаты МСК-14, зона 3 | |
|--|------------------------------|------------|
| | X | Y |
| 102 | 1616160.15 | 5312208.00 |
| 103 | 1616149.61 | 5312406.82 |
| 104 | 1616130.28 | 5312604.98 |
| 105 | 1616102.20 | 5312802.09 |
| 106 | 1616065.44 | 5312997.76 |
| 107 | 1616020.05 | 5313191.62 |
| 108 | 1615966.14 | 5313383.28 |
| 109 | 1615903.80 | 5313572.36 |
| 110 | 1615236.91 | 5315454.06 |
| 111 | 1615166.27 | 5315640.20 |
| 112 | 1615087.46 | 5315823.04 |
| 113 | 1615000.64 | 5316002.21 |
| 114 | 1614905.98 | 5316177.37 |
| 115 | 1614803.66 | 5316348.17 |
| 116 | 1614693.89 | 5316514.27 |
| 117 | 1614576.89 | 5316675.36 |
| 118 | 1614452.87 | 5316831.11 |
| 119 | 1614322.08 | 5316981.23 |
| 120 | 1614184.78 | 5317125.41 |
| 121 | 1614041.23 | 5317263.38 |
| 122 | 1613891.73 | 5317394.87 |
| 123 | 1613736.55 | 5317519.61 |
| 124 | 1613576.01 | 5317637.37 |
| 125 | 1613410.42 | 5317747.91 |
| 126 | 1613240.09 | 5317851.02 |
| 127 | 1613065.38 | 5317946.49 |
| 128 | 1612886.61 | 5318034.14 |
| 129 | 1612704.14 | 5318113.80 |
| 130 | 1612518.33 | 5318185.30 |
| 131 | 1612329.53 | 5318248.52 |
| 132 | 1612138.13 | 5318303.33 |
| 133 | 1611944.48 | 5318349.62 |
| 134 | 1611748.98 | 5318387.29 |
| 135 | 1611552.01 | 5318416.28 |
| 136 | 1611353.94 | 5318436.53 |
| 137 | 1611155.17 | 5318448.00 |
| 138 | 1610956.09 | 5318450.67 |
| 139 | 1610757.09 | 5318444.52 |
| 140 | 1610558.55 | 5318429.58 |
| 141 | 1610360.87 | 5318405.88 |
| 1 | 1610099.06 | 5318360.66 |

| Обозначение характерных точек границ | Координаты МСК-14, зона 3 | |
|--|------------------------------|------------|
| | X | Y |
| Контур 2 | | |
| 142 | 1608522.40 | 5318296.43 |
| 143 | 1608342.38 | 5318188.93 |
| 144 | 1608175.99 | 5318080.11 |
| 145 | 1608014.05 | 5317964.75 |
| 146 | 1607856.83 | 5317843.05 |
| 147 | 1607704.57 | 5317715.20 |
| 148 | 1607557.51 | 5317581.39 |
| 149 | 1607415.89 | 5317441.84 |
| 150 | 1607279.93 | 5317296.77 |
| 151 | 1607149.85 | 5317146.41 |
| 152 | 1607025.84 | 5316991.00 |
| 153 | 1606908.12 | 5316830.78 |
| 154 | 1606796.85 | 5316666.00 |
| 155 | 1606692.23 | 5316496.94 |
| 156 | 1606594.40 | 5316323.84 |
| 157 | 1606503.54 | 5316147.00 |
| 158 | 1606419.78 | 5315966.68 |
| 159 | 1606343.25 | 5315783.18 |
| 160 | 1606274.09 | 5315596.78 |
| 161 | 1606212.38 | 5315407.77 |
| 162 | 1606158.24 | 5315216.46 |
| 163 | 1606111.75 | 5315023.15 |
| 164 | 1606072.98 | 5314828.15 |
| 165 | 1606041.99 | 5314631.76 |
| 166 | 1606018.84 | 5314434.29 |
| 167 | 1606003.55 | 5314236.05 |
| 168 | 1605996.16 | 5314037.37 |
| 169 | 1605996.67 | 5313838.55 |
| 170 | 1606005.09 | 5313639.90 |
| 171 | 1606021.39 | 5313441.75 |
| 172 | 1606045.56 | 5313244.41 |
| 173 | 1606077.56 | 5313048.18 |
| 174 | 1606117.34 | 5312853.37 |
| 175 | 1606164.83 | 5312660.31 |
| 176 | 1606219.95 | 5312469.28 |
| 177 | 1606282.63 | 5312280.59 |
| 178 | 1606949.52 | 5310398.90 |
| 179 | 1607019.64 | 5310212.86 |
| 180 | 1607097.11 | 5310029.75 |
| 181 | 1607181.80 | 5309849.87 |

| Обозначение характерных точек границ | Координаты МСК-14, зона 3 | |
|--|------------------------------|------------|
| | X | Y |
| 182 | 1607273.58 | 5309673.49 |
| 183 | 1607372.29 | 5309500.91 |
| 184 | 1607477.78 | 5309332.38 |
| 185 | 1607589.90 | 5309168.18 |
| 186 | 1607708.45 | 5309008.57 |
| 187 | 1607833.25 | 5308853.80 |
| 188 | 1607964.11 | 5308704.11 |
| 189 | 1608100.82 | 5308559.75 |
| 190 | 1608243.15 | 5308420.93 |
| 191 | 1608390.90 | 5308287.88 |
| 192 | 1608543.81 | 5308160.81 |
| 193 | 1608701.66 | 5308039.92 |
| 194 | 1608864.19 | 5307925.40 |
| 195 | 1609031.14 | 5307817.44 |
| 196 | 1609202.25 | 5307716.19 |
| 197 | 1609377.26 | 5307621.83 |
| 198 | 1609555.87 | 5307534.50 |
| 199 | 1609737.82 | 5307454.34 |
| 200 | 1609922.81 | 5307381.48 |
| 201 | 1610110.55 | 5307316.03 |
| 202 | 1610300.75 | 5307258.10 |
| 203 | 1610493.09 | 5307207.77 |
| 204 | 1610687.29 | 5307165.13 |
| 205 | 1610883.03 | 5307130.24 |
| 206 | 1611080.00 | 5307103.17 |
| 207 | 1611277.89 | 5307083.94 |
| 208 | 1611476.38 | 5307072.60 |
| 209 | 1611675.18 | 5307069.16 |
| 210 | 1611873.95 | 5307073.63 |
| 211 | 1612072.38 | 5307085.99 |
| 212 | 1612270.17 | 5307106.23 |
| 213 | 1612467.00 | 5307134.33 |
| 214 | 1612665.93 | 5307170.91 |
| 215 | 1612558.64 | 5307659.32 |
| 216 | 1612296.84 | 5307614.11 |
| 217 | 1612099.15 | 5307590.40 |
| 218 | 1611900.62 | 5307575.46 |
| 219 | 1611701.61 | 5307569.32 |
| 220 | 1611502.53 | 5307571.98 |
| 221 | 1611303.76 | 5307583.45 |
| 222 | 1611105.70 | 5307603.70 |

| Обозначение характерных точек границ | Координаты МСК-14, зона 3 | |
|--|------------------------------|------------|
| | X | Y |
| 223 | 1610908.72 | 5307632.69 |
| 224 | 1610713.22 | 5307670.37 |
| 225 | 1610519.57 | 5307716.65 |
| 226 | 1610328.17 | 5307771.46 |
| 227 | 1610139.37 | 5307834.68 |
| 228 | 1609953.56 | 5307906.19 |
| 229 | 1609771.09 | 5307985.84 |
| 230 | 1609592.32 | 5308073.50 |
| 231 | 1609417.61 | 5308168.97 |
| 232 | 1609247.29 | 5308272.08 |
| 233 | 1609081.69 | 5308382.62 |
| 234 | 1608921.15 | 5308500.37 |
| 235 | 1608765.98 | 5308625.12 |
| 236 | 1608616.47 | 5308756.60 |
| 237 | 1608472.93 | 5308894.57 |
| 238 | 1608335.63 | 5309038.75 |
| 239 | 1608204.84 | 5309188.87 |
| 240 | 1608080.82 | 5309344.62 |
| 241 | 1607963.81 | 5309505.71 |
| 242 | 1607854.04 | 5309671.82 |
| 243 | 1607751.72 | 5309842.61 |
| 244 | 1607657.06 | 5310017.77 |
| 245 | 1607570.25 | 5310196.94 |
| 246 | 1607491.44 | 5310379.78 |
| 247 | 1607420.79 | 5310565.93 |
| 248 | 1606753.91 | 5312447.62 |
| 249 | 1606691.57 | 5312636.71 |
| 250 | 1606637.65 | 5312828.37 |
| 251 | 1606592.26 | 5313022.22 |
| 252 | 1606555.50 | 5313217.90 |
| 253 | 1606527.42 | 5313415.01 |
| 254 | 1606508.10 | 5313613.16 |
| 255 | 1606497.55 | 5313811.98 |
| 256 | 1606495.81 | 5314011.08 |
| 257 | 1606502.88 | 5314210.05 |
| 258 | 1606518.74 | 5314408.51 |
| 259 | 1606543.37 | 5314606.08 |
| 260 | 1606576.71 | 5314802.37 |
| 261 | 1606618.70 | 5314996.99 |
| 262 | 1606669.26 | 5315189.56 |
| 263 | 1606728.29 | 5315379.71 |

| Обозначение характерных точек границ | Координаты МСК-14, зона 3 | |
|--|------------------------------|------------|
| | X | Y |
| 264 | 1606795.67 | 5315567.06 |
| 265 | 1606871.27 | 5315751.25 |
| 266 | 1606954.94 | 5315931.91 |
| 267 | 1607046.53 | 5316108.70 |
| 268 | 1607145.84 | 5316281.26 |
| 269 | 1607252.69 | 5316449.25 |
| 270 | 1607366.87 | 5316612.36 |
| 271 | 1607488.15 | 5316770.26 |
| 272 | 1607616.29 | 5316922.64 |
| 273 | 1607751.05 | 5317069.20 |
| 274 | 1607892.16 | 5317209.65 |
| 275 | 1608039.35 | 5317343.73 |
| 276 | 1608192.32 | 5317471.17 |
| 277 | 1608350.78 | 5317591.71 |
| 278 | 1608514.42 | 5317705.13 |
| 279 | 1608682.91 | 5317811.20 |
| 280 | 1608914.76 | 5317940.94 |
| 281 | 1608867.73 | 5318034.68 |
| 282 | 1608694.54 | 5317973.30 |
| 142 | 1608522.40 | 5318296.43 |
| Сектор 2.3 | | |
| Набс от 601,25 м до 626,25 м | | |
| Контур 1 | | |
| 1 | 1610084.69 | 5319374.91 |
| 2 | 1610329.27 | 5319410.35 |
| 3 | 1610529.10 | 5319431.03 |
| 4 | 1610729.56 | 5319444.41 |
| 5 | 1610930.37 | 5319450.45 |
| 6 | 1611131.28 | 5319449.16 |
| 7 | 1611331.99 | 5319440.53 |
| 8 | 1611532.26 | 5319424.57 |
| 9 | 1611731.82 | 5319401.32 |
| 10 | 1611930.39 | 5319370.78 |
| 11 | 1612127.71 | 5319333.02 |
| 12 | 1612323.53 | 5319288.08 |
| 13 | 1612517.57 | 5319236.01 |
| 14 | 1612709.58 | 5319176.89 |
| 15 | 1612899.30 | 5319110.80 |
| 16 | 1613086.48 | 5319037.82 |
| 17 | 1613270.87 | 5318958.06 |
| 18 | 1613452.23 | 5318871.61 |

| Обозначение характерных точек границ | Координаты МСК-14, зона 3 | |
|--|------------------------------|------------|
| | X | Y |
| 19 | 1613630.31 | 5318778.60 |
| 20 | 1613804.87 | 5318679.15 |
| 21 | 1613975.68 | 5318573.39 |
| 22 | 1614142.52 | 5318461.46 |
| 23 | 1614305.15 | 5318343.51 |
| 24 | 1614463.38 | 5318219.70 |
| 25 | 1614616.97 | 5318090.20 |
| 26 | 1614765.73 | 5317955.17 |
| 27 | 1614909.46 | 5317814.80 |
| 28 | 1615047.97 | 5317669.27 |
| 29 | 1615181.07 | 5317518.78 |
| 30 | 1615308.59 | 5317363.53 |
| 31 | 1615430.35 | 5317203.73 |
| 32 | 1615546.19 | 5317039.59 |
| 33 | 1615655.96 | 5316871.32 |
| 34 | 1615759.52 | 5316699.16 |
| 35 | 1615856.71 | 5316523.33 |
| 36 | 1615947.42 | 5316344.07 |
| 37 | 1616031.52 | 5316161.62 |
| 38 | 1616108.91 | 5315976.21 |
| 39 | 1616179.46 | 5315788.11 |
| 40 | 1616846.35 | 5313906.41 |
| 41 | 1616909.99 | 5313715.86 |
| 42 | 1616966.63 | 5313523.10 |
| 43 | 1617016.20 | 5313328.40 |
| 44 | 1617058.61 | 5313132.03 |
| 45 | 1617093.83 | 5312934.24 |
| 46 | 1617121.80 | 5312735.29 |
| 47 | 1617142.49 | 5312535.45 |
| 48 | 1617155.87 | 5312334.99 |
| 49 | 1617161.91 | 5312134.18 |
| 50 | 1617160.62 | 5311933.28 |
| 51 | 1617151.99 | 5311732.56 |
| 52 | 1617136.03 | 5311532.29 |
| 53 | 1617112.77 | 5311332.73 |
| 54 | 1617082.24 | 5311134.16 |
| 55 | 1617044.48 | 5310936.84 |
| 56 | 1616999.53 | 5310741.03 |
| 57 | 1616947.47 | 5310546.99 |
| 58 | 1616888.35 | 5310354.98 |
| 59 | 1616822.26 | 5310165.25 |

| Обозначение характерных точек границ | Координаты МСК-14, зона 3 | |
|--|------------------------------|------------|
| | X | Y |
| 60 | 1616749.28 | 5309978.07 |
| 61 | 1616669.52 | 5309793.68 |
| 62 | 1616583.07 | 5309612.33 |
| 63 | 1616490.06 | 5309434.25 |
| 64 | 1616390.61 | 5309259.69 |
| 65 | 1616284.84 | 5309088.87 |
| 66 | 1616172.92 | 5308922.04 |
| 67 | 1616054.97 | 5308759.40 |
| 68 | 1615931.16 | 5308601.18 |
| 69 | 1615801.65 | 5308447.58 |
| 70 | 1615666.62 | 5308298.82 |
| 71 | 1615526.25 | 5308155.09 |
| 72 | 1615380.73 | 5308016.58 |
| 73 | 1615230.24 | 5307883.48 |
| 74 | 1615074.99 | 5307755.97 |
| 75 | 1614915.19 | 5307634.20 |
| 76 | 1614751.04 | 5307518.36 |
| 77 | 1614582.78 | 5307408.59 |
| 78 | 1614370.48 | 5307282.11 |
| 79 | 1614200.88 | 5307600.46 |
| 80 | 1614015.90 | 5307534.90 |
| 81 | 1613967.16 | 5307632.07 |
| 82 | 1614144.73 | 5307728.92 |
| 83 | 1614315.32 | 5307831.05 |
| 84 | 1614643.65 | 5308055.23 |
| 85 | 1614800.87 | 5308176.93 |
| 86 | 1614953.13 | 5308304.79 |
| 87 | 1615100.19 | 5308438.60 |
| 88 | 1615241.81 | 5308578.15 |
| 89 | 1615377.77 | 5308723.21 |
| 90 | 1615507.85 | 5308873.57 |
| 91 | 1615631.86 | 5309028.99 |
| 92 | 1615749.59 | 5309189.21 |
| 93 | 1615860.85 | 5309353.98 |
| 94 | 1615965.48 | 5309523.05 |
| 95 | 1616063.30 | 5309696.14 |
| 96 | 1616154.16 | 5309872.98 |
| 97 | 1616237.92 | 5310053.30 |
| 98 | 1616314.45 | 5310236.81 |
| 99 | 1616383.62 | 5310423.21 |
| 100 | 1616445.32 | 5310612.21 |

| Обозначение характерных точек границ | Координаты МСК-14, зона 3 | |
|--|------------------------------|------------|
| | X | Y |
| 101 | 1616499.46 | 5310803.52 |
| 102 | 1616545.95 | 5310996.83 |
| 103 | 1616584.72 | 5311191.83 |
| 104 | 1616615.71 | 5311388.23 |
| 105 | 1616638.87 | 5311585.70 |
| 106 | 1616654.15 | 5311783.93 |
| 107 | 1616661.55 | 5311982.61 |
| 108 | 1616661.03 | 5312181.44 |
| 109 | 1616652.62 | 5312380.08 |
| 110 | 1616636.31 | 5312578.23 |
| 111 | 1616612.14 | 5312775.58 |
| 112 | 1616580.14 | 5312971.81 |
| 113 | 1616540.36 | 5313166.61 |
| 114 | 1616492.88 | 5313359.68 |
| 115 | 1616437.75 | 5313550.70 |
| 116 | 1616375.07 | 5313739.39 |
| 117 | 1615708.19 | 5315621.08 |
| 118 | 1615638.06 | 5315807.13 |
| 119 | 1615560.59 | 5315990.23 |
| 120 | 1615475.90 | 5316170.12 |
| 121 | 1615384.13 | 5316346.49 |
| 122 | 1615285.41 | 5316519.08 |
| 123 | 1615179.92 | 5316687.60 |
| 124 | 1615067.81 | 5316851.80 |
| 125 | 1614949.25 | 5317011.41 |
| 126 | 1614824.45 | 5317166.18 |
| 127 | 1614693.59 | 5317315.87 |
| 128 | 1614556.89 | 5317460.24 |
| 129 | 1614414.55 | 5317599.05 |
| 130 | 1614266.81 | 5317732.10 |
| 131 | 1614113.89 | 5317859.17 |
| 132 | 1613956.04 | 5317980.06 |
| 133 | 1613793.51 | 5318094.58 |
| 134 | 1613626.56 | 5318202.55 |
| 135 | 1613455.45 | 5318303.79 |
| 136 | 1613280.44 | 5318398.15 |
| 137 | 1613101.83 | 5318485.48 |
| 138 | 1612919.88 | 5318565.64 |
| 139 | 1612734.89 | 5318638.50 |
| 140 | 1612547.15 | 5318703.95 |
| 141 | 1612356.96 | 5318761.89 |

| Обозначение характерных точек границ | Координаты МСК-14, зона 3 | |
|--|------------------------------|------------|
| | X | Y |
| 142 | 1612164.61 | 5318812.21 |
| 143 | 1611970.41 | 5318854.85 |
| 144 | 1611774.68 | 5318889.74 |
| 145 | 1611577.71 | 5318916.82 |
| 146 | 1611379.82 | 5318936.04 |
| 147 | 1611181.32 | 5318947.38 |
| 148 | 1610982.53 | 5318950.82 |
| 149 | 1610783.75 | 5318946.36 |
| 150 | 1610585.32 | 5318933.99 |
| 151 | 1610387.53 | 5318913.75 |
| 152 | 1610179.99 | 5318883.90 |
| 1 | 1610084.69 | 5319374.91 |
| Контур 2 | | |
| 153 | 1608287.23 | 5318737.88 |
| 154 | 1608074.92 | 5318611.39 |
| 155 | 1607906.66 | 5318501.62 |
| 156 | 1607742.52 | 5318385.78 |
| 157 | 1607582.71 | 5318264.02 |
| 158 | 1607427.46 | 5318136.50 |
| 159 | 1607276.98 | 5318003.40 |
| 160 | 1607131.45 | 5317864.89 |
| 161 | 1606991.08 | 5317721.16 |
| 162 | 1606856.05 | 5317572.40 |
| 163 | 1606726.54 | 5317418.81 |
| 164 | 1606602.73 | 5317260.58 |
| 165 | 1606484.79 | 5317097.95 |
| 166 | 1606372.86 | 5316931.11 |
| 167 | 1606267.10 | 5316760.30 |
| 168 | 1606167.64 | 5316585.74 |
| 169 | 1606074.63 | 5316407.66 |
| 170 | 1605988.19 | 5316226.30 |
| 171 | 1605908.42 | 5316041.91 |
| 172 | 1605835.45 | 5315854.73 |
| 173 | 1605769.36 | 5315665.01 |
| 174 | 1605710.24 | 5315473.00 |
| 175 | 1605658.17 | 5315278.96 |
| 176 | 1605613.23 | 5315083.14 |
| 177 | 1605575.46 | 5314885.82 |
| 178 | 1605544.93 | 5314687.25 |
| 179 | 1605521.67 | 5314487.69 |
| 180 | 1605505.72 | 5314287.42 |

| Обозначение характерных точек границ | Координаты МСК-14, зона 3 | |
|--|------------------------------|------------|
| | X | Y |
| 181 | 1605497.09 | 5314086.71 |
| 182 | 1605495.79 | 5313885.80 |
| 183 | 1605501.84 | 5313684.99 |
| 184 | 1605515.21 | 5313484.53 |
| 185 | 1605535.90 | 5313284.70 |
| 186 | 1605563.87 | 5313085.75 |
| 187 | 1605599.09 | 5312887.95 |
| 188 | 1605641.51 | 5312691.58 |
| 189 | 1605691.07 | 5312496.88 |
| 190 | 1605747.71 | 5312304.13 |
| 191 | 1605811.35 | 5312113.57 |
| 192 | 1606478.24 | 5310231.88 |
| 193 | 1606548.80 | 5310043.77 |
| 194 | 1606626.18 | 5309858.37 |
| 195 | 1606710.28 | 5309675.91 |
| 196 | 1606800.99 | 5309496.65 |
| 197 | 1606898.19 | 5309320.82 |
| 198 | 1607001.74 | 5309148.66 |
| 199 | 1607111.51 | 5308980.40 |
| 200 | 1607227.35 | 5308816.25 |
| 201 | 1607349.11 | 5308656.45 |
| 202 | 1607476.63 | 5308501.20 |
| 203 | 1607609.73 | 5308350.71 |
| 204 | 1607748.24 | 5308205.19 |
| 205 | 1607891.97 | 5308064.81 |
| 206 | 1608040.73 | 5307929.79 |
| 207 | 1608194.33 | 5307800.28 |
| 208 | 1608352.55 | 5307676.47 |
| 209 | 1608515.18 | 5307558.52 |
| 210 | 1608682.02 | 5307446.59 |
| 211 | 1608852.83 | 5307340.83 |
| 212 | 1609027.40 | 5307241.38 |
| 213 | 1609205.47 | 5307148.37 |
| 214 | 1609386.83 | 5307061.92 |
| 215 | 1609571.22 | 5306982.16 |
| 216 | 1609758.40 | 5306909.18 |
| 217 | 1609948.13 | 5306843.09 |
| 218 | 1610140.14 | 5306783.97 |
| 219 | 1610334.18 | 5306731.91 |
| 220 | 1610529.99 | 5306686.96 |
| 221 | 1610727.31 | 5306649.20 |

| Обозначение характерных точек границ | Координаты МСК-14, зона 3 | |
|--|------------------------------|------------|
| | X | Y |
| 222 | 1610925.88 | 5306618.67 |
| 223 | 1611125.44 | 5306595.41 |
| 224 | 1611325.71 | 5306579.45 |
| 225 | 1611526.43 | 5306570.82 |
| 226 | 1611727.33 | 5306569.53 |
| 227 | 1611928.14 | 5306575.57 |
| 228 | 1612128.60 | 5306588.95 |
| 229 | 1612328.44 | 5306609.63 |
| 230 | 1612573.01 | 5306645.07 |
| 231 | 1612504.28 | 5306999.17 |
| 232 | 1612689.26 | 5307064.73 |
| 233 | 1612665.93 | 5307170.91 |
| 234 | 1612467.00 | 5307134.33 |
| 235 | 1612270.17 | 5307106.23 |
| 236 | 1612072.38 | 5307085.99 |
| 237 | 1611873.95 | 5307073.63 |
| 238 | 1611675.18 | 5307069.16 |
| 239 | 1611476.38 | 5307072.60 |
| 240 | 1611277.89 | 5307083.94 |
| 241 | 1611080.00 | 5307103.17 |
| 242 | 1610883.03 | 5307130.24 |
| 243 | 1610687.29 | 5307165.13 |
| 244 | 1610493.09 | 5307207.77 |
| 245 | 1610300.75 | 5307258.10 |
| 246 | 1610110.55 | 5307316.03 |
| 247 | 1609922.81 | 5307381.48 |
| 248 | 1609737.82 | 5307454.34 |
| 249 | 1609555.87 | 5307534.50 |
| 250 | 1609377.26 | 5307621.83 |
| 251 | 1609202.25 | 5307716.19 |
| 252 | 1609031.14 | 5307817.44 |
| 253 | 1608864.19 | 5307925.40 |
| 254 | 1608701.66 | 5308039.92 |
| 255 | 1608543.81 | 5308160.81 |
| 256 | 1608390.90 | 5308287.88 |
| 257 | 1608243.15 | 5308420.93 |
| 258 | 1608100.82 | 5308559.75 |
| 259 | 1607964.11 | 5308704.11 |
| 260 | 1607833.25 | 5308853.80 |
| 261 | 1607708.45 | 5309008.57 |
| 262 | 1607589.90 | 5309168.18 |

| Обозначение характерных точек границ | Координаты МСК-14, зона 3 | |
|--|------------------------------|------------|
| | X | Y |
| 263 | 1607477.78 | 5309332.38 |
| 264 | 1607372.29 | 5309500.91 |
| 265 | 1607273.58 | 5309673.49 |
| 266 | 1607181.80 | 5309849.87 |
| 267 | 1607097.11 | 5310029.75 |
| 268 | 1607019.64 | 5310212.86 |
| 269 | 1606949.52 | 5310398.90 |
| 270 | 1606282.63 | 5312280.59 |
| 271 | 1606219.95 | 5312469.28 |
| 272 | 1606164.83 | 5312660.31 |
| 273 | 1606117.34 | 5312853.37 |
| 274 | 1606077.56 | 5313048.18 |
| 275 | 1606045.56 | 5313244.41 |
| 276 | 1606021.39 | 5313441.75 |
| 277 | 1606005.09 | 5313639.90 |
| 278 | 1605996.67 | 5313838.55 |
| 279 | 1605996.16 | 5314037.37 |
| 280 | 1606003.55 | 5314236.05 |
| 281 | 1606018.84 | 5314434.29 |
| 282 | 1606041.99 | 5314631.76 |
| 283 | 1606072.98 | 5314828.15 |
| 284 | 1606111.75 | 5315023.15 |
| 285 | 1606158.24 | 5315216.46 |
| 286 | 1606212.38 | 5315407.77 |
| 287 | 1606274.09 | 5315596.78 |
| 288 | 1606343.25 | 5315783.18 |
| 289 | 1606419.78 | 5315966.68 |
| 290 | 1606503.54 | 5316147.00 |
| 291 | 1606594.40 | 5316323.84 |
| 292 | 1606692.23 | 5316496.94 |
| 293 | 1606796.85 | 5316666.00 |
| 294 | 1606908.12 | 5316830.78 |
| 295 | 1607025.84 | 5316991.00 |
| 296 | 1607149.85 | 5317146.41 |
| 297 | 1607279.93 | 5317296.77 |
| 298 | 1607415.89 | 5317441.84 |
| 299 | 1607557.51 | 5317581.39 |
| 300 | 1607704.57 | 5317715.20 |
| 301 | 1607856.83 | 5317843.05 |
| 302 | 1608014.05 | 5317964.75 |
| 303 | 1608175.99 | 5318080.11 |

| Обозначение характерных точек границ | Координаты МСК-14, зона 3 | |
|--|------------------------------|------------|
| | X | Y |
| 304 | 1608342.38 | 5318188.93 |
| 305 | 1608522.40 | 5318296.43 |
| 153 | 1608287.23 | 5318737.88 |
| Сектор 2.4 | | |
| Набс от 626,25 м до 651,25 м | | |
| Контур 1 | | |
| 1 | 1609989.40 | 5319865.90 |
| 2 | 1610157.74 | 5319892.08 |
| 3 | 1610356.74 | 5319916.75 |
| 4 | 1610556.44 | 5319934.76 |
| 5 | 1610756.64 | 5319946.09 |
| 6 | 1610957.11 | 5319950.72 |
| 7 | 1611157.61 | 5319948.65 |
| 8 | 1611357.94 | 5319939.88 |
| 9 | 1611557.86 | 5319924.42 |
| 10 | 1611757.15 | 5319902.29 |
| 11 | 1611955.59 | 5319873.51 |
| 12 | 1612152.96 | 5319838.12 |
| 13 | 1612349.04 | 5319796.15 |
| 14 | 1612543.61 | 5319747.65 |
| 15 | 1612736.44 | 5319692.68 |
| 16 | 1612927.33 | 5319631.30 |
| 17 | 1613116.07 | 5319563.57 |
| 18 | 1613302.43 | 5319489.58 |
| 19 | 1613486.22 | 5319409.40 |
| 20 | 1613667.23 | 5319323.12 |
| 21 | 1613845.25 | 5319230.84 |
| 22 | 1614020.09 | 5319132.66 |
| 23 | 1614191.55 | 5319028.70 |
| 24 | 1614359.44 | 5318919.06 |
| 25 | 1614523.58 | 5318803.88 |
| 26 | 1614683.77 | 5318683.28 |
| 27 | 1614839.85 | 5318557.39 |
| 28 | 1614991.63 | 5318426.35 |
| 29 | 1615138.94 | 5318290.32 |
| 30 | 1615281.63 | 5318149.44 |
| 31 | 1615419.54 | 5318003.87 |
| 32 | 1615552.50 | 5317853.78 |
| 33 | 1615680.37 | 5317699.32 |
| 34 | 1615803.01 | 5317540.68 |
| 35 | 1615920.28 | 5317378.03 |

| Обозначение характерных точек границ | Координаты МСК-14, зона 3 | |
|--|------------------------------|------------|
| | X | Y |
| 36 | 1616032.05 | 5317211.55 |
| 37 | 1616138.19 | 5317041.43 |
| 38 | 1616238.59 | 5316867.86 |
| 39 | 1616333.14 | 5316691.03 |
| 40 | 1616421.72 | 5316511.14 |
| 41 | 1616504.24 | 5316328.39 |
| 42 | 1616580.61 | 5316142.98 |
| 43 | 1616650.74 | 5315955.13 |
| 44 | 1617317.63 | 5314073.44 |
| 45 | 1617381.44 | 5313883.35 |
| 46 | 1617438.87 | 5313691.23 |
| 47 | 1617489.85 | 5313497.30 |
| 48 | 1617534.31 | 5313301.77 |
| 49 | 1617572.22 | 5313104.87 |
| 50 | 1617603.53 | 5312906.81 |
| 51 | 1617628.21 | 5312707.82 |
| 52 | 1617646.21 | 5312508.11 |
| 53 | 1617657.54 | 5312307.91 |
| 54 | 1617662.17 | 5312107.45 |
| 55 | 1617660.10 | 5311906.94 |
| 56 | 1617651.33 | 5311706.61 |
| 57 | 1617635.87 | 5311506.69 |
| 58 | 1617613.74 | 5311307.40 |
| 59 | 1617584.97 | 5311108.96 |
| 60 | 1617549.57 | 5310911.59 |
| 61 | 1617507.61 | 5310715.51 |
| 62 | 1617459.11 | 5310520.95 |
| 63 | 1617404.14 | 5310328.11 |
| 64 | 1617342.76 | 5310137.22 |
| 65 | 1617275.03 | 5309948.49 |
| 66 | 1617201.03 | 5309762.12 |
| 67 | 1617120.85 | 5309578.33 |
| 68 | 1617034.57 | 5309397.33 |
| 69 | 1616942.29 | 5309219.30 |
| 70 | 1616844.12 | 5309044.46 |
| 71 | 1616740.15 | 5308873.00 |
| 72 | 1616630.52 | 5308705.11 |
| 73 | 1616515.34 | 5308540.98 |
| 74 | 1616394.73 | 5308380.78 |
| 75 | 1616268.84 | 5308224.71 |
| 76 | 1616137.81 | 5308072.93 |

| Обозначение характерных точек границ | Координаты МСК-14, зона 3 | |
|--|------------------------------|------------|
| | X | Y |
| 77 | 1616001.78 | 5307925.61 |
| 78 | 1615860.90 | 5307782.92 |
| 79 | 1615715.33 | 5307645.02 |
| 80 | 1615565.23 | 5307512.05 |
| 81 | 1615410.78 | 5307384.18 |
| 82 | 1615252.14 | 5307261.54 |
| 83 | 1615089.49 | 5307144.27 |
| 84 | 1614923.01 | 5307032.50 |
| 85 | 1614752.89 | 5306926.36 |
| 86 | 1614605.63 | 5306840.69 |
| 87 | 1614370.48 | 5307282.11 |
| 88 | 1614582.78 | 5307408.59 |
| 89 | 1614751.04 | 5307518.36 |
| 90 | 1614915.19 | 5307634.20 |
| 91 | 1615074.99 | 5307755.97 |
| 92 | 1615230.24 | 5307883.48 |
| 93 | 1615380.73 | 5308016.58 |
| 94 | 1615526.25 | 5308155.09 |
| 95 | 1615666.62 | 5308298.82 |
| 96 | 1615801.65 | 5308447.58 |
| 97 | 1615931.16 | 5308601.18 |
| 98 | 1616054.97 | 5308759.40 |
| 99 | 1616172.92 | 5308922.04 |
| 100 | 1616284.84 | 5309088.87 |
| 101 | 1616390.61 | 5309259.69 |
| 102 | 1616490.06 | 5309434.25 |
| 103 | 1616583.07 | 5309612.33 |
| 104 | 1616669.52 | 5309793.68 |
| 105 | 1616749.28 | 5309978.07 |
| 106 | 1616822.26 | 5310165.25 |
| 107 | 1616888.35 | 5310354.98 |
| 108 | 1616947.47 | 5310546.99 |
| 109 | 1616999.53 | 5310741.03 |
| 110 | 1617044.48 | 5310936.84 |
| 111 | 1617082.24 | 5311134.16 |
| 112 | 1617112.77 | 5311332.73 |
| 113 | 1617136.03 | 5311532.29 |
| 114 | 1617151.99 | 5311732.56 |
| 115 | 1617160.62 | 5311933.28 |
| 116 | 1617161.91 | 5312134.18 |
| 117 | 1617155.87 | 5312334.99 |

| Обозначение характерных точек границ | Координаты МСК-14, зона 3 | |
|--|------------------------------|------------|
| | X | Y |
| 118 | 1617142.49 | 5312535.45 |
| 119 | 1617121.80 | 5312735.29 |
| 120 | 1617093.83 | 5312934.24 |
| 121 | 1617058.61 | 5313132.03 |
| 122 | 1617016.20 | 5313328.40 |
| 123 | 1616966.63 | 5313523.10 |
| 124 | 1616909.99 | 5313715.86 |
| 125 | 1616846.35 | 5313906.41 |
| 126 | 1616179.46 | 5315788.11 |
| 127 | 1616108.91 | 5315976.21 |
| 128 | 1616031.52 | 5316161.62 |
| 129 | 1615947.42 | 5316344.07 |
| 130 | 1615856.71 | 5316523.33 |
| 131 | 1615759.52 | 5316699.16 |
| 132 | 1615655.96 | 5316871.32 |
| 133 | 1615546.19 | 5317039.59 |
| 134 | 1615430.35 | 5317203.73 |
| 135 | 1615308.59 | 5317363.53 |
| 136 | 1615181.07 | 5317518.78 |
| 137 | 1615047.97 | 5317669.27 |
| 138 | 1614909.46 | 5317814.80 |
| 139 | 1614765.73 | 5317955.17 |
| 140 | 1614616.97 | 5318090.20 |
| 141 | 1614463.38 | 5318219.70 |
| 142 | 1614305.15 | 5318343.51 |
| 143 | 1614142.52 | 5318461.46 |
| 144 | 1613975.68 | 5318573.39 |
| 145 | 1613804.87 | 5318679.15 |
| 146 | 1613630.31 | 5318778.60 |
| 147 | 1613452.23 | 5318871.61 |
| 148 | 1613270.87 | 5318958.06 |
| 149 | 1613086.48 | 5319037.82 |
| 150 | 1612899.30 | 5319110.80 |
| 151 | 1612709.58 | 5319176.89 |
| 152 | 1612517.57 | 5319236.01 |
| 153 | 1612323.53 | 5319288.08 |
| 154 | 1612127.71 | 5319333.02 |
| 155 | 1611930.39 | 5319370.78 |
| 156 | 1611731.82 | 5319401.32 |
| 157 | 1611532.26 | 5319424.57 |
| 158 | 1611331.99 | 5319440.53 |

| Обозначение характерных точек границ | Координаты МСК-14, зона 3 | |
|--|------------------------------|------------|
| | X | Y |
| 159 | 1611131.28 | 5319449.16 |
| 160 | 1610930.37 | 5319450.45 |
| 161 | 1610729.56 | 5319444.41 |
| 162 | 1610529.10 | 5319431.03 |
| 163 | 1610329.27 | 5319410.35 |
| 164 | 1610084.69 | 5319374.91 |
| 1 | 1609989.40 | 5319865.90 |
| Контур 2 | | |
| 165 | 1608287.23 | 5318737.88 |
| 166 | 1608052.07 | 5319179.30 |
| 167 | 1607904.81 | 5319093.62 |
| 168 | 1607734.69 | 5318987.48 |
| 169 | 1607568.22 | 5318875.71 |
| 170 | 1607405.57 | 5318758.44 |
| 171 | 1607246.92 | 5318635.80 |
| 172 | 1607092.47 | 5318507.93 |
| 173 | 1606942.37 | 5318374.97 |
| 174 | 1606796.81 | 5318237.06 |
| 175 | 1606655.93 | 5318094.37 |
| 176 | 1606519.89 | 5317947.06 |
| 177 | 1606388.86 | 5317795.28 |
| 178 | 1606262.97 | 5317639.20 |
| 179 | 1606142.37 | 5317479.01 |
| 180 | 1606027.18 | 5317314.87 |
| 181 | 1605917.55 | 5317146.98 |
| 182 | 1605813.58 | 5316975.52 |
| 183 | 1605715.41 | 5316800.68 |
| 184 | 1605623.13 | 5316622.66 |
| 185 | 1605536.85 | 5316441.65 |
| 186 | 1605456.67 | 5316257.86 |
| 187 | 1605382.67 | 5316071.50 |
| 188 | 1605314.94 | 5315882.76 |
| 189 | 1605253.56 | 5315691.87 |
| 190 | 1605198.59 | 5315499.04 |
| 191 | 1605150.10 | 5315304.47 |
| 192 | 1605108.13 | 5315108.39 |
| 193 | 1605072.74 | 5314911.02 |
| 194 | 1605043.96 | 5314712.58 |
| 195 | 1605021.83 | 5314513.29 |
| 196 | 1605006.37 | 5314313.37 |
| 197 | 1604997.60 | 5314113.04 |

| Обозначение характерных точек границ | Координаты МСК-14, зона 3 | |
|--|------------------------------|------------|
| | X | Y |
| 198 | 1604995.53 | 5313912.54 |
| 199 | 1605000.16 | 5313712.07 |
| 200 | 1605011.49 | 5313511.87 |
| 201 | 1605029.50 | 5313312.17 |
| 202 | 1605054.17 | 5313113.17 |
| 203 | 1605085.48 | 5312915.11 |
| 204 | 1605123.39 | 5312718.21 |
| 205 | 1605167.85 | 5312522.69 |
| 206 | 1605218.83 | 5312328.76 |
| 207 | 1605276.26 | 5312136.64 |
| 208 | 1605340.07 | 5311946.55 |
| 209 | 1606006.96 | 5310064.85 |
| 210 | 1606077.09 | 5309877.00 |
| 211 | 1606153.46 | 5309691.59 |
| 212 | 1606235.98 | 5309508.84 |
| 213 | 1606324.57 | 5309328.95 |
| 214 | 1606419.11 | 5309152.12 |
| 215 | 1606519.51 | 5308978.55 |
| 216 | 1606625.65 | 5308808.43 |
| 217 | 1606737.42 | 5308641.95 |
| 218 | 1606854.69 | 5308479.30 |
| 219 | 1606977.33 | 5308320.66 |
| 220 | 1607105.20 | 5308166.21 |
| 221 | 1607238.17 | 5308016.11 |
| 222 | 1607376.07 | 5307870.54 |
| 223 | 1607518.76 | 5307729.66 |
| 224 | 1607666.08 | 5307593.63 |
| 225 | 1607817.86 | 5307462.60 |
| 226 | 1607973.93 | 5307336.71 |
| 227 | 1608134.12 | 5307216.10 |
| 228 | 1608298.26 | 5307100.92 |
| 229 | 1608466.15 | 5306991.28 |
| 230 | 1608637.61 | 5306887.32 |
| 231 | 1608812.45 | 5306789.14 |
| 232 | 1608990.47 | 5306696.87 |
| 233 | 1609171.48 | 5306610.59 |
| 234 | 1609355.27 | 5306530.41 |
| 235 | 1609541.63 | 5306456.41 |
| 236 | 1609730.37 | 5306388.68 |
| 237 | 1609921.26 | 5306327.30 |
| 238 | 1610114.10 | 5306272.33 |

| Обозначение характерных точек границ | Координаты МСК-14, зона 3 | |
|--|------------------------------|------------|
| | X | Y |
| 239 | 1610308.66 | 5306223.83 |
| 240 | 1610504.74 | 5306181.87 |
| 241 | 1610702.11 | 5306146.47 |
| 242 | 1610900.55 | 5306117.70 |
| 243 | 1611099.84 | 5306095.57 |
| 244 | 1611299.76 | 5306080.11 |
| 245 | 1611500.09 | 5306071.34 |
| 246 | 1611700.60 | 5306069.27 |
| 247 | 1611901.06 | 5306073.90 |
| 248 | 1612101.26 | 5306085.22 |
| 249 | 1612300.97 | 5306103.23 |
| 250 | 1612499.96 | 5306127.91 |
| 251 | 1612668.30 | 5306154.08 |
| 252 | 1612573.01 | 5306645.07 |
| 253 | 1612328.44 | 5306609.63 |
| 254 | 1612128.60 | 5306588.95 |
| 255 | 1611928.14 | 5306575.57 |
| 256 | 1611727.33 | 5306569.53 |
| 257 | 1611526.43 | 5306570.82 |
| 258 | 1611325.71 | 5306579.45 |
| 259 | 1611125.44 | 5306595.41 |
| 260 | 1610925.88 | 5306618.67 |
| 261 | 1610727.31 | 5306649.20 |
| 262 | 1610529.99 | 5306686.96 |
| 263 | 1610334.18 | 5306731.91 |
| 264 | 1610140.14 | 5306783.97 |
| 265 | 1609948.13 | 5306843.09 |
| 266 | 1609758.40 | 5306909.18 |
| 267 | 1609571.22 | 5306982.16 |
| 268 | 1609386.83 | 5307061.92 |
| 269 | 1609205.47 | 5307148.37 |
| 270 | 1609027.40 | 5307241.38 |
| 271 | 1608852.83 | 5307340.83 |
| 272 | 1608682.02 | 5307446.59 |
| 273 | 1608515.18 | 5307558.52 |
| 274 | 1608352.55 | 5307676.47 |
| 275 | 1608194.33 | 5307800.28 |
| 276 | 1608040.73 | 5307929.79 |
| 277 | 1607891.97 | 5308064.81 |
| 278 | 1607748.24 | 5308205.19 |
| 279 | 1607609.73 | 5308350.71 |

| Обозначение характерных точек границ | Координаты МСК-14, зона 3 | |
|--|------------------------------|------------|
| | X | Y |
| 280 | 1607476.63 | 5308501.20 |
| 281 | 1607349.11 | 5308656.45 |
| 282 | 1607227.35 | 5308816.25 |
| 283 | 1607111.51 | 5308980.40 |
| 284 | 1607001.74 | 5309148.66 |
| 285 | 1606898.19 | 5309320.82 |
| 286 | 1606800.99 | 5309496.65 |
| 287 | 1606710.28 | 5309675.91 |
| 288 | 1606626.18 | 5309858.37 |
| 289 | 1606548.80 | 5310043.77 |
| 290 | 1606478.24 | 5310231.88 |
| 291 | 1605811.35 | 5312113.57 |
| 292 | 1605747.71 | 5312304.13 |
| 293 | 1605691.07 | 5312496.88 |
| 294 | 1605641.51 | 5312691.58 |
| 295 | 1605599.09 | 5312887.95 |
| 296 | 1605563.87 | 5313085.75 |
| 297 | 1605535.90 | 5313284.70 |
| 298 | 1605515.21 | 5313484.53 |
| 299 | 1605501.84 | 5313684.99 |
| 300 | 1605495.79 | 5313885.80 |
| 301 | 1605497.09 | 5314086.71 |
| 302 | 1605505.72 | 5314287.42 |
| 303 | 1605521.67 | 5314487.69 |
| 304 | 1605544.93 | 5314687.25 |
| 305 | 1605575.46 | 5314885.82 |
| 306 | 1605613.23 | 5315083.14 |
| 307 | 1605658.17 | 5315278.96 |
| 308 | 1605710.24 | 5315473.00 |
| 309 | 1605769.36 | 5315665.01 |
| 310 | 1605835.45 | 5315854.73 |
| 311 | 1605908.42 | 5316041.91 |
| 312 | 1605988.19 | 5316226.30 |
| 313 | 1606074.63 | 5316407.66 |
| 314 | 1606167.64 | 5316585.74 |
| 315 | 1606267.10 | 5316760.30 |
| 316 | 1606372.86 | 5316931.11 |
| 317 | 1606484.79 | 5317097.95 |
| 318 | 1606602.73 | 5317260.58 |
| 319 | 1606726.54 | 5317418.81 |
| 320 | 1606856.05 | 5317572.40 |

| Обозначение характерных точек границ | Координаты МСК-14, зона 3 | |
|--|------------------------------|------------|
| | X | Y |
| 321 | 1606991.08 | 5317721.16 |
| 322 | 1607131.45 | 5317864.89 |
| 323 | 1607276.98 | 5318003.40 |
| 324 | 1607427.46 | 5318136.50 |
| 325 | 1607582.71 | 5318264.02 |
| 326 | 1607742.52 | 5318385.78 |
| 327 | 1607906.66 | 5318501.62 |
| 328 | 1608074.92 | 5318611.39 |
| 165 | 1608287.23 | 5318737.88 |
| Сектор 3 Набс 551,25 м | | |
| 1 | 1610206.36 | 5317872.24 |
| 2 | 1610346.85 | 5317232.71 |
| 3 | 1610490.59 | 5317283.65 |
| 4 | 1610496.09 | 5317251.65 |
| 5 | 1611548.44 | 5314210.49 |
| 6 | 1612153.61 | 5312179.62 |
| 7 | 1613012.29 | 5309831.57 |
| 8 | 1612886.23 | 5309786.90 |
| 9 | 1613152.84 | 5309255.43 |
| 10 | 1612276.26 | 5308944.76 |
| 11 | 1612148.68 | 5309525.51 |
| 12 | 1612022.62 | 5309480.83 |
| 13 | 1611211.06 | 5311845.57 |
| 14 | 1610402.29 | 5313804.29 |
| 15 | 1609304.70 | 5316829.42 |
| 16 | 1609288.83 | 5316857.74 |
| 17 | 1609432.57 | 5316908.68 |
| 18 | 1609138.98 | 5317493.95 |
| 19 | 1609024.82 | 5317431.76 |
| 20 | 1608853.76 | 5317329.20 |
| 21 | 1608688.03 | 5317218.25 |
| 22 | 1608528.03 | 5317099.18 |
| 23 | 1608374.16 | 5316972.27 |
| 24 | 1608226.81 | 5316837.86 |
| 25 | 1608086.35 | 5316696.27 |
| 26 | 1607953.12 | 5316547.85 |
| 27 | 1607827.45 | 5316392.98 |
| 28 | 1607709.66 | 5316232.03 |
| 29 | 1607600.03 | 5316065.41 |
| 30 | 1607498.85 | 5315893.54 |

| Обозначение характерных точек границ | Координаты МСК-14, зона 3 | |
|--|------------------------------|------------|
| | X | Y |
| 31 | 1607406.36 | 5315716.84 |
| 32 | 1607322.80 | 5315535.74 |
| 33 | 1607248.36 | 5315350.71 |
| 34 | 1607183.24 | 5315162.19 |
| 35 | 1607127.60 | 5314970.66 |
| 36 | 1607081.57 | 5314776.60 |
| 37 | 1607045.28 | 5314580.49 |
| 38 | 1607018.80 | 5314382.81 |
| 39 | 1607002.21 | 5314184.05 |
| 40 | 1606995.55 | 5313984.72 |
| 41 | 1606998.83 | 5313785.30 |
| 42 | 1607012.05 | 5313586.29 |
| 43 | 1607035.18 | 5313388.19 |
| 44 | 1607068.15 | 5313191.49 |
| 45 | 1607110.88 | 5312996.68 |
| 46 | 1607163.27 | 5312804.23 |
| 47 | 1607225.18 | 5312614.64 |
| 48 | 1607892.07 | 5310732.95 |
| 49 | 1607963.36 | 5310546.68 |
| 50 | 1608043.85 | 5310364.20 |
| 51 | 1608133.33 | 5310185.95 |
| 52 | 1608231.59 | 5310012.39 |
| 53 | 1608338.37 | 5309843.94 |
| 54 | 1608453.42 | 5309681.02 |
| 55 | 1608576.45 | 5309524.04 |
| 56 | 1608707.15 | 5309373.39 |
| 57 | 1608845.19 | 5309229.44 |
| 58 | 1608990.24 | 5309092.55 |
| 59 | 1609141.94 | 5308963.05 |
| 60 | 1609299.89 | 5308841.29 |
| 61 | 1609463.73 | 5308727.54 |
| 62 | 1609633.03 | 5308622.11 |
| 63 | 1609807.37 | 5308525.24 |
| 64 | 1609986.32 | 5308437.19 |
| 65 | 1610169.44 | 5308358.16 |
| 66 | 1610356.28 | 5308288.36 |
| 67 | 1610546.36 | 5308227.96 |
| 68 | 1610739.21 | 5308177.11 |
| 69 | 1610934.36 | 5308135.94 |
| 70 | 1611131.32 | 5308104.54 |
| 71 | 1611329.60 | 5308083.00 |

| Обозначение характерных точек границ | Координаты МСК-14, зона 3 | |
|--|------------------------------|------------|
| | X | Y |
| 72 | 1611528.71 | 5308071.38 |
| 73 | 1611728.14 | 5308069.69 |
| 74 | 1611927.42 | 5308077.94 |
| 75 | 1612126.03 | 5308096.12 |
| 76 | 1612323.50 | 5308124.17 |
| 77 | 1612519.32 | 5308162.03 |
| 78 | 1612713.00 | 5308209.61 |
| 79 | 1612904.08 | 5308266.78 |
| 80 | 1613092.07 | 5308333.41 |
| 81 | 1613276.50 | 5308409.32 |
| 82 | 1613456.92 | 5308494.33 |
| 83 | 1613632.88 | 5308588.23 |
| 84 | 1613803.94 | 5308690.78 |
| 85 | 1613969.68 | 5308801.73 |
| 86 | 1614129.68 | 5308920.81 |
| 87 | 1614283.54 | 5309047.71 |
| 88 | 1614430.89 | 5309182.12 |
| 89 | 1614571.35 | 5309323.72 |
| 90 | 1614704.58 | 5309472.13 |
| 91 | 1614830.25 | 5309627.01 |
| 92 | 1614948.05 | 5309787.95 |
| 93 | 1615057.67 | 5309954.57 |
| 94 | 1615158.85 | 5310126.44 |
| 95 | 1615251.34 | 5310303.15 |
| 96 | 1615334.91 | 5310484.24 |
| 97 | 1615409.34 | 5310669.28 |
| 98 | 1615474.46 | 5310857.79 |
| 99 | 1615530.10 | 5311049.32 |
| 100 | 1615576.13 | 5311243.38 |
| 101 | 1615612.43 | 5311439.50 |
| 102 | 1615638.90 | 5311637.18 |
| 103 | 1615655.49 | 5311835.93 |
| 104 | 1615662.15 | 5312035.27 |
| 105 | 1615658.87 | 5312234.68 |
| 106 | 1615645.65 | 5312433.69 |
| 107 | 1615622.52 | 5312631.79 |
| 108 | 1615589.56 | 5312828.49 |
| 109 | 1615546.82 | 5313023.31 |
| 110 | 1615494.43 | 5313215.75 |
| 111 | 1615432.52 | 5313405.34 |
| 112 | 1614765.63 | 5315287.03 |

| Обозначение характерных точек границ | Координаты МСК-14, зона 3 | |
|--|------------------------------|------------|
| | X | Y |
| 113 | 1614694.34 | 5315473.30 |
| 114 | 1614613.85 | 5315655.79 |
| 115 | 1614524.37 | 5315834.03 |
| 116 | 1614426.12 | 5316007.59 |
| 117 | 1614319.33 | 5316176.04 |
| 118 | 1614204.28 | 5316338.96 |
| 119 | 1614081.25 | 5316495.94 |
| 120 | 1613950.55 | 5316646.60 |
| 121 | 1613812.51 | 5316790.55 |
| 122 | 1613667.46 | 5316927.44 |
| 123 | 1613515.77 | 5317056.93 |
| 124 | 1613357.81 | 5317178.70 |
| 125 | 1613193.97 | 5317292.44 |
| 126 | 1613024.68 | 5317397.88 |
| 127 | 1612850.33 | 5317494.74 |
| 128 | 1612671.38 | 5317582.80 |
| 129 | 1612488.26 | 5317661.82 |
| 130 | 1612301.42 | 5317731.62 |
| 131 | 1612111.34 | 5317792.02 |
| 132 | 1611918.49 | 5317842.87 |
| 133 | 1611723.34 | 5317884.04 |
| 134 | 1611526.38 | 5317915.44 |
| 135 | 1611328.10 | 5317936.98 |
| 136 | 1611129.00 | 5317948.61 |
| 137 | 1610929.56 | 5317950.30 |
| 138 | 1610730.28 | 5317942.04 |
| 139 | 1610531.67 | 5317923.87 |
| 140 | 1610334.21 | 5317895.81 |
| 1 | 1610206.36 | 5317872.24 |
| Сектор 4.1 Набс 551,97 м | | |
| 1 | 1611187.80 | 5314081.54 |
| 2 | 1611894.41 | 5312087.75 |
| 3 | 1611823.72 | 5312062.70 |
| 4 | 1611117.18 | 5314056.29 |
| 1 | 1611187.80 | 5314081.54 |
| Сектор 4.2 Набс от 522,69 м до 551,97 м | | |
| 1 | 1611258.42 | 5314106.79 |
| 2 | 1611965.10 | 5312112.81 |
| 3 | 1611894.41 | 5312087.75 |

| Обозначение характерных точек границ | Координаты МСК-14, зона 3 | |
|--|------------------------------|------------|
| | X | Y |
| 4 | 1611187.80 | 5314081.54 |
| 1 | 1611258.42 | 5314106.79 |
| Сектор 4.3 Набс от 522,69 м до 533,42 м | | |
| 1 | 1611329.04 | 5314132.04 |
| 2 | 1612035.80 | 5312137.86 |
| 3 | 1611965.10 | 5312112.81 |
| 4 | 1611258.42 | 5314106.79 |
| 1 | 1611329.04 | 5314132.04 |
| Сектор 4.4 Набс от 533,42 м до 544,14 м | | |
| 1 | 1611399.66 | 5314157.29 |
| 2 | 1612106.48 | 5312162.91 |
| 3 | 1612035.80 | 5312137.86 |
| 4 | 1611329.04 | 5314132.04 |
| 1 | 1611399.66 | 5314157.29 |
| Сектор 4.5 Набс от 544,14 м до 551,25 м | | |
| 1 | 1612153.61 | 5312179.62 |
| 2 | 1611548.44 | 5314210.49 |
| 3 | 1611399.66 | 5314157.29 |
| 4 | 1612106.49 | 5312162.91 |
| 1 | 1612153.61 | 5312179.62 |
| Сектор 4.6 Набс 511,97 м | | |
| 1 | 1610763.65 | 5313931.22 |
| 2 | 1611470.26 | 5311937.43 |
| 3 | 1611540.95 | 5311962.48 |
| 4 | 1610834.41 | 5313956.07 |
| 1 | 1610763.65 | 5313931.22 |
| Сектор 4.7 Набс от 511,97 м до 522,69 м | | |
| 1 | 1610692.89 | 5313906.36 |
| 2 | 1611399.57 | 5311912.38 |
| 3 | 1611470.26 | 5311937.43 |
| 4 | 1610763.65 | 5313931.22 |
| 1 | 1610692.89 | 5313906.36 |
| Сектор 4.8 Набс от 522,69 м до 533,42 м | | |
| 1 | 1610622.13 | 5313881.51 |
| 2 | 1611328.88 | 5311887.32 |

| Обозначение характерных точек границ | Координаты МСК-14, зона 3 | |
|---|------------------------------|------------|
| | X | Y |
| 3 | 1611399.57 | 5311912.38 |
| 4 | 1610692.89 | 5313906.36 |
| 1 | 1610622.13 | 5313881.51 |
| Сектор 4.9 Набс от 533,42 м до 544,14 м | | |
| 1 | 1610551.37 | 5313856.65 |
| 2 | 1611258.19 | 5311862.27 |
| 3 | 1611328.88 | 5311887.32 |
| 4 | 1610622.13 | 5313881.51 |
| 1 | 1610551.37 | 5313856.65 |
| Сектор 4.10 Набс от 544,14 м до 551,25 м | | |
| 1 | 1611211.06 | 5311845.57 |
| 2 | 1610402.29 | 5313804.29 |
| 3 | 1610551.37 | 5313856.65 |
| 4 | 1611258.19 | 5311862.27 |
| 1 | 1611211.06 | 5311845.57 |
| Сектор 4.11 Набс 495,79 м | | |
| 1 | 1611187.80 | 5314081.54 |
| 2 | 1611020.42 | 5314553.83 |
| 3 | 1611116.75 | 5314057.50 |
| 4 | 1611117.18 | 5314056.29 |
| 1 | 1611187.80 | 5314081.54 |
| Сектор 4.12 Набс от 495,79 м до 506,52 м | | |
| 1 | 1611090.71 | 5314580.01 |
| 2 | 1611258.42 | 5314106.79 |
| 3 | 1611187.80 | 5314081.54 |
| 4 | 1611020.42 | 5314553.83 |
| 1 | 1611090.71 | 5314580.01 |
| Сектор 4.13 Набс от 506,52 м до 517,24 м | | |
| 1 | 1611161.00 | 5314606.20 |
| 2 | 1611090.71 | 5314580.01 |
| 3 | 1611258.42 | 5314106.79 |
| 4 | 1611329.04 | 5314132.04 |
| 1 | 1611161.00 | 5314606.20 |
| Сектор 4.14 Набс от 517,24 м до 527,97 м | | |
| 1 | 1611231.29 | 5314632.38 |

| Обозначение характерных точек границ | Координаты МСК-14, зона 3 | |
|---|------------------------------|------------|
| | X | Y |
| 2 | 1611399.66 | 5314157.29 |
| 3 | 1611329.04 | 5314132.04 |
| 4 | 1611161.00 | 5314606.20 |
| 1 | 1611231.29 | 5314632.38 |
| Сектор 4.15 Набс от 527,97 м до 538,69 м | | |
| 1 | 1611301.58 | 5314658.57 |
| 2 | 1611231.29 | 5314632.38 |
| 3 | 1611399.66 | 5314157.29 |
| 4 | 1611470.28 | 5314182.55 |
| 1 | 1611301.58 | 5314658.57 |
| Сектор 4.16 Набс от 538,69 м до 551,25 м | | |
| 1 | 1611548.44 | 5314210.49 |
| 2 | 1611382.91 | 5314688.86 |
| 3 | 1611301.58 | 5314658.57 |
| 4 | 1611470.28 | 5314182.55 |
| 1 | 1611548.44 | 5314210.49 |
| Сектор 4.17 Набс 495,79 м | | |
| 1 | 1610763.65 | 5313931.22 |
| 2 | 1610596.27 | 5314403.51 |
| 3 | 1610833.98 | 5313957.28 |
| 4 | 1610834.41 | 5313956.07 |
| 1 | 1610763.65 | 5313931.22 |
| Сектор 4.18 Набс от 495,79 м до 506,52 м | | |
| 1 | 1610525.17 | 5314379.58 |
| 2 | 1610692.89 | 5313906.36 |
| 3 | 1610763.65 | 5313931.22 |
| 4 | 1610596.27 | 5314403.51 |
| 1 | 1610525.17 | 5314379.58 |
| Сектор 4.19 Набс от 506,52 м до 517,24 м | | |
| 1 | 1610454.08 | 5314355.66 |
| 2 | 1610525.17 | 5314379.58 |
| 3 | 1610692.89 | 5313906.36 |
| 4 | 1610622.13 | 5313881.51 |
| 1 | 1610454.08 | 5314355.66 |
| Сектор 4.20 Набс от 517,24 м до 527,97 м | | |

| Обозначение характерных точек границ | Координаты МСК-14, зона 3 | |
|---|------------------------------|------------|
| | X | Y |
| 1 | 1610382.99 | 5314331.74 |
| 2 | 1610551.37 | 5313856.65 |
| 3 | 1610622.13 | 5313881.51 |
| 4 | 1610454.08 | 5314355.66 |
| 1 | 1610382.99 | 5314331.74 |
| Сектор 4.21 Набс от 527,97 м до 538,69 м | | |
| 1 | 1610311.90 | 5314307.81 |
| 2 | 1610382.99 | 5314331.74 |
| 3 | 1610551.37 | 5313856.65 |
| 4 | 1610480.60 | 5313831.80 |
| 1 | 1610311.90 | 5314307.81 |
| Сектор 4.22 Набс от 538,69 м до 551,25 м | | |
| 1 | 1610402.29 | 5313804.29 |
| 2 | 1610229.64 | 5314280.14 |
| 3 | 1610311.90 | 5314307.81 |
| 4 | 1610480.60 | 5313831.80 |
| 1 | 1610402.29 | 5313804.29 |
| Сектор 4.23 Набс 505,79 м | | |
| 1 | 1610924.08 | 5315050.16 |
| 2 | 1611090.71 | 5314580.01 |
| 3 | 1611020.42 | 5314553.83 |
| 1 | 1610924.08 | 5315050.16 |
| Сектор 4.24 Набс от 505,79 м до 516,52 м | | |
| 1 | 1610994.68 | 5315075.47 |
| 2 | 1611161.00 | 5314606.20 |
| 3 | 1611090.71 | 5314580.01 |
| 4 | 1610924.08 | 5315050.16 |
| 1 | 1610994.68 | 5315075.47 |
| Сектор 4.25 Набс от 516,52 м до 527,24 м | | |
| 1 | 1611065.28 | 5315100.79 |
| 2 | 1611231.29 | 5314632.38 |
| 3 | 1611161.00 | 5314606.20 |
| 4 | 1610994.68 | 5315075.47 |
| 1 | 1611065.28 | 5315100.79 |
| Сектор 4.26 Набс от 527,24 м до 537,97 м | | |

| Обозначение характерных точек границ | Координаты МСК-14, зона 3 | |
|---|------------------------------|------------|
| | X | Y |
| 1 | 1611135.88 | 5315126.10 |
| 2 | 1611065.28 | 5315100.79 |
| 3 | 1611231.29 | 5314632.38 |
| 4 | 1611301.58 | 5314658.57 |
| 1 | 1611135.88 | 5315126.10 |
| Сектор 4.27 Набс от 537,97 м до 551,25 м | | |
| 1 | 1611382.91 | 5314688.86 |
| 2 | 1611221.04 | 5315156.63 |
| 3 | 1611135.88 | 5315126.10 |
| 4 | 1611301.58 | 5314658.57 |
| 1 | 1611382.91 | 5314688.86 |
| Сектор 4.28 Набс 505,79 м | | |
| 1 | 1610358.55 | 5314849.73 |
| 2 | 1610525.17 | 5314379.58 |
| 3 | 1610596.27 | 5314403.51 |
| 1 | 1610358.55 | 5314849.73 |
| Сектор 4.29 Набс от 505,79 м до 516,52 м | | |
| 1 | 1610287.77 | 5314824.94 |
| 2 | 1610454.08 | 5314355.66 |
| 3 | 1610525.17 | 5314379.58 |
| 4 | 1610358.55 | 5314849.73 |
| 1 | 1610287.77 | 5314824.94 |
| Сектор 4.30 Набс от 516,52 м до 527,24 м | | |
| 1 | 1610216.98 | 5314800.14 |
| 2 | 1610382.99 | 5314331.74 |
| 3 | 1610454.08 | 5314355.66 |
| 4 | 1610287.77 | 5314824.94 |
| 1 | 1610216.98 | 5314800.14 |
| Сектор 4.31 Набс от 527,24 м до 537,97 м | | |
| 1 | 1610146.20 | 5314775.35 |
| 2 | 1610216.98 | 5314800.14 |
| 3 | 1610382.99 | 5314331.74 |
| 4 | 1610311.90 | 5314307.81 |
| 1 | 1610146.20 | 5314775.35 |
| Сектор 4.32 Набс от 537,97 м до 551,25 м | | |

| Обозначение характерных точек границ | Координаты МСК-14, зона 3 | |
|---|------------------------------|------------|
| | X | Y |
| 1 | 1610229.64 | 5314280.14 |
| 2 | 1610060.82 | 5314745.44 |
| 3 | 1610146.20 | 5314775.35 |
| 4 | 1610311.90 | 5314307.81 |
| 1 | 1610229.64 | 5314280.14 |
| Сектор 4.33 Набс 515,79 м | | |
| 1 | 1610994.68 | 5315075.47 |
| 2 | 1610924.08 | 5315050.16 |
| 3 | 1610827.75 | 5315546.49 |
| 1 | 1610994.68 | 5315075.47 |
| Сектор 4.34 Набс от 515,79 м до 526,52 м | | |
| 1 | 1610898.27 | 5315572.04 |
| 2 | 1611065.28 | 5315100.79 |
| 3 | 1610994.68 | 5315075.47 |
| 4 | 1610827.75 | 5315546.49 |
| 1 | 1610898.27 | 5315572.04 |
| Сектор 4.35 Набс от 526,52 м до 537,24 м | | |
| 1 | 1610968.79 | 5315597.58 |
| 2 | 1610898.27 | 5315572.04 |
| 3 | 1611065.28 | 5315100.79 |
| 4 | 1611135.88 | 5315126.10 |
| 1 | 1610968.79 | 5315597.58 |
| Сектор 4.36 Набс от 537,24 м до 551,25 м | | |
| 1 | 1611221.04 | 5315156.63 |
| 2 | 1611057.36 | 5315629.66 |
| 3 | 1610968.79 | 5315597.58 |
| 4 | 1611135.88 | 5315126.10 |
| 1 | 1611221.04 | 5315156.63 |
| Сектор 4.37 Набс 515,79 м | | |
| 1 | 1610287.77 | 5314824.94 |
| 2 | 1610358.55 | 5314849.73 |
| 3 | 1610120.83 | 5315295.96 |
| 1 | 1610287.77 | 5314824.94 |
| Сектор 4.38 Набс от 515,79 м до 526,52 м | | |
| 1 | 1610049.97 | 5315271.39 |

| Обозначение характерных точек границ | Координаты МСК-14, зона 3 | |
|---|------------------------------|------------|
| | X | Y |
| 2 | 1610216.98 | 5314800.14 |
| 3 | 1610287.77 | 5314824.94 |
| 4 | 1610120.83 | 5315295.96 |
| 1 | 1610049.97 | 5315271.39 |
| Сектор 4.39 Набс от 526,52 м до 537,24 м | | |
| 1 | 1609979.10 | 5315246.83 |
| 2 | 1610049.97 | 5315271.39 |
| 3 | 1610216.98 | 5314800.14 |
| 4 | 1610146.20 | 5314775.35 |
| 1 | 1609979.10 | 5315246.83 |
| Сектор 4.40 Набс от 537,24 м до 551,25 м | | |
| 1 | 1610060.82 | 5314745.44 |
| 2 | 1609890.10 | 5315215.97 |
| 3 | 1609979.10 | 5315246.83 |
| 4 | 1610146.20 | 5314775.35 |
| 1 | 1610060.82 | 5314745.44 |
| Сектор 4.41 Набс 525,79 м | | |
| 1 | 1610731.42 | 5316042.82 |
| 2 | 1610898.27 | 5315572.04 |
| 3 | 1610827.75 | 5315546.49 |
| 1 | 1610731.42 | 5316042.82 |
| Сектор 4.42 Набс от 525,79 м до 536,52 м | | |
| 1 | 1610802.30 | 5316067.35 |
| 2 | 1610968.79 | 5315597.58 |
| 3 | 1610898.27 | 5315572.04 |
| 4 | 1610731.42 | 5316042.82 |
| 1 | 1610802.30 | 5316067.35 |
| Сектор 4.43 Набс от 536,52 м до 551,25 м | | |
| 1 | 1611057.36 | 5315629.66 |
| 2 | 1610894.82 | 5316099.37 |
| 3 | 1610802.30 | 5316067.35 |
| 4 | 1610968.79 | 5315597.58 |
| 1 | 1611057.36 | 5315629.66 |
| Сектор 4.44 Набс 525,79 м | | |
| 1 | 1609883.12 | 5315742.18 |

| Обозначение характерных точек границ | Координаты МСК-14, зона 3 | |
|---|------------------------------|------------|
| | X | Y |
| 2 | 1610049.97 | 5315271.39 |
| 3 | 1610120.83 | 5315295.96 |
| 1 | 1609883.12 | 5315742.18 |
| Сектор 4.45 Набс от 525,79 м до 536,52 м | | |
| 1 | 1609812.61 | 5315716.60 |
| 2 | 1609979.10 | 5315246.83 |
| 3 | 1610049.97 | 5315271.39 |
| 4 | 1609883.12 | 5315742.18 |
| 1 | 1609812.61 | 5315716.60 |
| Сектор 4.46 Набс от 536,52 м до 551,25 м | | |
| 1 | 1609890.10 | 5315215.97 |
| 2 | 1609720.57 | 5315683.21 |
| 3 | 1609812.61 | 5315716.60 |
| 4 | 1609979.10 | 5315246.83 |
| 1 | 1609890.10 | 5315215.97 |
| Сектор 4.47 Набс 535,79 м | | |
| 1 | 1610635.09 | 5316539.16 |
| 2 | 1610802.30 | 5316067.35 |
| 3 | 1610731.42 | 5316042.82 |
| 1 | 1610635.09 | 5316539.16 |
| Сектор 4.48 Набс от 535,79 м до 551,25 м | | |
| 1 | 1610894.82 | 5316099.37 |
| 2 | 1610731.14 | 5316572.39 |
| 3 | 1610635.09 | 5316539.16 |
| 4 | 1610802.30 | 5316067.35 |
| 1 | 1610894.82 | 5316099.37 |
| Сектор 4.49 Набс 535,79 м | | |
| 1 | 1609645.40 | 5316188.40 |
| 2 | 1609812.61 | 5315716.60 |
| 3 | 1609883.12 | 5315742.18 |
| 1 | 1609645.40 | 5316188.40 |
| Сектор 4.50 Набс от 535,79 м до 551,25 м | | |
| 1 | 1609720.57 | 5315683.21 |
| 2 | 1609549.85 | 5316153.74 |
| 3 | 1609645.40 | 5316188.40 |

| Обозначение характерных точек границ | Координаты МСК-14, зона 3 | |
|---|------------------------------|------------|
| | X | Y |
| 4 | 1609812.61 | 5315716.60 |
| 1 | 1609720.57 | 5315683.21 |
| Сектор 4.51 Набс 551,25 м | | |
| 1 | 1610731.14 | 5316572.39 |
| 2 | 1610496.09 | 5317251.65 |
| 3 | 1610635.08 | 5316539.16 |
| 1 | 1610731.14 | 5316572.39 |
| Сектор 4.52 Набс 551,25 м | | |
| 1 | 1609549.85 | 5316153.74 |
| 2 | 1609304.70 | 5316829.42 |
| 3 | 1609645.40 | 5316188.41 |
| 1 | 1609549.85 | 5316153.74 |
| Сектор 4.53 Набс 511,24 м | | |
| 1 | 1611894.41 | 5312087.75 |
| 2 | 1612061.44 | 5311616.48 |
| 3 | 1611823.72 | 5312062.70 |
| 1 | 1611894.41 | 5312087.75 |
| Сектор 4.54 Набс от 511,24 м до 521,97 м | | |
| 1 | 1611965.10 | 5312112.81 |
| 2 | 1612132.15 | 5311641.46 |
| 3 | 1612061.45 | 5311616.46 |
| 4 | 1611894.41 | 5312087.75 |
| 1 | 1611965.10 | 5312112.81 |
| Сектор 4.55 Набс от 521,97 м до 532,69 м | | |
| 1 | 1612035.80 | 5312137.86 |
| 2 | 1612202.86 | 5311666.46 |
| 3 | 1612132.15 | 5311641.46 |
| 4 | 1611965.10 | 5312112.81 |
| 1 | 1612035.80 | 5312137.86 |
| Сектор 4.56 Набс от 532,69 м до 543,42 м | | |
| 1 | 1612106.49 | 5312162.91 |
| 2 | 1612273.56 | 5311691.46 |
| 3 | 1612202.86 | 5311666.46 |
| 4 | 1612035.80 | 5312137.86 |
| 1 | 1612106.49 | 5312162.91 |

| Обозначение характерных точек границ | Координаты МСК-14, зона 3 | |
|---|------------------------------|------------|
| | X | Y |
| Сектор 4.57 Набс от 543,42 м до 551,25 м | | |
| 1 | 1612325.43 | 5311709.80 |
| 2 | 1612153.61 | 5312179.62 |
| 3 | 1612106.48 | 5312162.91 |
| 4 | 1612273.56 | 5311691.46 |
| 1 | 1612325.43 | 5311709.80 |
| Сектор 4.58 Набс 511,24 м | | |
| 1 | 1611470.26 | 5311937.43 |
| 2 | 1611637.28 | 5311466.15 |
| 3 | 1611540.95 | 5311962.48 |
| 1 | 1611470.26 | 5311937.43 |
| Сектор 4.59 Набс от 511,24 м до 521,97 м | | |
| 1 | 1611399.57 | 5311912.38 |
| 2 | 1611566.62 | 5311441.03 |
| 3 | 1611637.29 | 5311466.13 |
| 4 | 1611470.26 | 5311937.43 |
| 1 | 1611399.57 | 5311912.38 |
| Сектор 4.60 Набс от 521,97 м до 532,69 м | | |
| 1 | 1611328.88 | 5311887.32 |
| 2 | 1611495.94 | 5311415.93 |
| 3 | 1611566.62 | 5311441.03 |
| 4 | 1611399.57 | 5311912.38 |
| 1 | 1611328.88 | 5311887.32 |
| Сектор 4.61 Набс от 532,69 м до 543,42 м | | |
| 1 | 1611258.19 | 5311862.27 |
| 2 | 1611425.28 | 5311390.83 |
| 3 | 1611495.94 | 5311415.93 |
| 4 | 1611328.88 | 5311887.32 |
| 1 | 1611258.19 | 5311862.27 |
| Сектор 4.62 Набс от 543,42 м до 551,25 м | | |
| 1 | 1611373.44 | 5311372.41 |
| 2 | 1611211.06 | 5311845.57 |
| 3 | 1611258.19 | 5311862.27 |
| 4 | 1611425.28 | 5311390.83 |
| 1 | 1611373.44 | 5311372.41 |

| Обозначение характерных точек границ | Координаты МСК-14, зона 3 | |
|---|------------------------------|------------|
| | X | Y |
| Сектор 4.63 Набс 521,24 м | | |
| 1 | 1612299.15 | 5311170.25 |
| 2 | 1612132.15 | 5311641.46 |
| 3 | 1612061.45 | 5311616.46 |
| 1 | 1612299.15 | 5311170.25 |
| Сектор 4.64 Набс от 521,24 м до 531,97 м | | |
| 1 | 1612369.59 | 5311196.01 |
| 2 | 1612202.86 | 5311666.46 |
| 3 | 1612132.15 | 5311641.46 |
| 4 | 1612299.15 | 5311170.25 |
| 1 | 1612369.59 | 5311196.01 |
| Сектор 4.65 Набс от 531,97 м до 542,69 м | | |
| 1 | 1612440.03 | 5311221.77 |
| 2 | 1612273.56 | 5311691.46 |
| 3 | 1612202.86 | 5311666.46 |
| 4 | 1612369.59 | 5311196.01 |
| 1 | 1612440.03 | 5311221.77 |
| Сектор 4.66 Набс от 542,69 м до 551,25 м | | |
| 1 | 1612496.37 | 5311242.37 |
| 2 | 1612325.42 | 5311709.80 |
| 3 | 1612273.58 | 5311691.43 |
| 4 | 1612440.03 | 5311221.77 |
| 1 | 1612496.37 | 5311242.37 |
| Сектор 4.67 Набс 521,24 м | | |
| 1 | 1611733.62 | 5310969.82 |
| 2 | 1611566.62 | 5311441.03 |
| 3 | 1611637.29 | 5311466.13 |
| 1 | 1611733.62 | 5310969.82 |
| Сектор 4.68 Набс от 521,24 м до 531,97 м | | |
| 1 | 1611662.68 | 5310945.47 |
| 2 | 1611495.94 | 5311415.93 |
| 3 | 1611566.62 | 5311441.03 |
| 4 | 1611733.62 | 5310969.82 |
| 1 | 1611662.68 | 5310945.47 |

| Обозначение характерных точек границ | Координаты МСК-14, зона 3 | |
|---|------------------------------|------------|
| | X | Y |
| Сектор 4.69 Набс от 531,97 м до 542,69 м | | |
| 1 | 1611591.74 | 5310921.13 |
| 2 | 1611425.28 | 5311390.83 |
| 3 | 1611495.94 | 5311415.93 |
| 4 | 1611662.68 | 5310945.47 |
| 1 | 1611591.74 | 5310921.13 |
| Сектор 4.70 Набс от 542,69 м до 551,25 м | | |
| 1 | 1611535.00 | 5310901.66 |
| 2 | 1611373.44 | 5311372.41 |
| 3 | 1611425.29 | 5311390.79 |
| 4 | 1611591.74 | 5310921.13 |
| 1 | 1611535.00 | 5310901.66 |
| Сектор 4.71 Набс 531,24 м | | |
| 1 | 1612369.59 | 5311196.01 |
| 2 | 1612536.88 | 5310724.03 |
| 3 | 1612299.16 | 5311170.22 |
| 1 | 1612369.59 | 5311196.01 |
| Сектор 4.72 Набс от 531,24 м до 541,97 м | | |
| 1 | 1612440.03 | 5311221.77 |
| 2 | 1612607.57 | 5310749.03 |
| 3 | 1612536.87 | 5310724.03 |
| 4 | 1612369.59 | 5311196.01 |
| 1 | 1612440.03 | 5311221.77 |
| Сектор 4.73 Набс от 541,97 м до 552,69 м | | |
| 1 | 1612668.84 | 5310770.74 |
| 2 | 1612496.36 | 5311242.37 |
| 3 | 1612440.03 | 5311221.77 |
| 4 | 1612607.57 | 5310749.03 |
| 1 | 1612668.84 | 5310770.74 |
| Сектор 4.74 Набс 531,24 м | | |
| 1 | 1611662.68 | 5310945.47 |
| 2 | 1611829.94 | 5310473.49 |
| 3 | 1611733.63 | 5310969.79 |
| 1 | 1611662.68 | 5310945.47 |

| Обозначение характерных точек границ | Координаты МСК-14, зона 3 | |
|---|------------------------------|------------|
| | X | Y |
| Сектор 4.75 Набс от 531,24 м до 541,97 м | | |
| 1 | 1611591.74 | 5310921.13 |
| 2 | 1611759.29 | 5310448.39 |
| 3 | 1611829.95 | 5310473.49 |
| 4 | 1611662.68 | 5310945.47 |
| 1 | 1611591.74 | 5310921.13 |
| Сектор 4.76 Набс от 541,97 м до 552,69 м | | |
| 1 | 1611698.01 | 5310426.67 |
| 2 | 1611535.01 | 5310901.66 |
| 3 | 1611591.74 | 5310921.13 |
| 4 | 1611759.29 | 5310448.39 |
| 1 | 1611698.01 | 5310426.67 |
| Сектор 4.77 Набс 541,24 м | | |
| 1 | 1612536.85 | 5310724.09 |
| 2 | 1612607.57 | 5310749.03 |
| 3 | 1612774.57 | 5310277.80 |
| 1 | 1612536.85 | 5310724.09 |
| Сектор 4.78 Набс от 541,24 м до 551,25 м | | |
| 1 | 1612840.32 | 5310301.82 |
| 2 | 1612668.84 | 5310770.74 |
| 3 | 1612607.57 | 5310749.03 |
| 4 | 1612774.57 | 5310277.80 |
| 1 | 1612840.32 | 5310301.82 |
| Сектор 4.79 Набс 541,24 м | | |
| 1 | 1611829.93 | 5310473.55 |
| 2 | 1611759.29 | 5310448.39 |
| 3 | 1611926.29 | 5309977.16 |
| 1 | 1611829.93 | 5310473.55 |
| Сектор 4.80 Набс от 541,24 м до 551,25 м | | |
| 1 | 1611860.09 | 5309954.42 |
| 2 | 1611698.02 | 5310426.67 |
| 3 | 1611759.29 | 5310448.39 |
| 4 | 1611926.29 | 5309977.16 |
| 1 | 1611860.09 | 5309954.42 |

| Обозначение характерных точек границ | Координаты МСК-14, зона 3 | |
|--|------------------------------|------------|
| | X | Y |
| Сектор 4.81 Набс 551,25 м | | |
| 1 | 1613012.27 | 5309831.67 |
| 2 | 1612774.57 | 5310277.80 |
| 3 | 1612840.32 | 5310301.82 |
| 1 | 1613012.27 | 5309831.67 |
| Сектор 4.82 Набс 551,25 м | | |
| 1 | 1612022.59 | 5309480.92 |
| 2 | 1611926.29 | 5309977.16 |
| 3 | 1611860.09 | 5309954.42 |
| 1 | 1612022.59 | 5309480.92 |
| Сектор 5.1 Набс от 503,65 м до 511,65 м | | |
| 1 | 1612023.17 | 5311507.43 |
| 2 | 1611797.23 | 5311957.83 |
| 3 | 1611627.57 | 5311897.70 |
| 4 | 1611735.69 | 5311405.54 |
| 1 | 1612023.17 | 5311507.43 |
| Сектор 5.2 Набс от 511,65 м до 519,65 м | | |
| 1 | 1612249.10 | 5311057.03 |
| 2 | 1612023.17 | 5311507.43 |
| 3 | 1611735.69 | 5311405.54 |
| 4 | 1611843.80 | 5310913.39 |
| 1 | 1612249.10 | 5311057.03 |
| Сектор 5.3 Набс от 519,65 м до 527,65 м | | |
| 1 | 1612475.03 | 5310606.63 |
| 2 | 1612249.10 | 5311057.03 |
| 3 | 1611843.80 | 5310913.39 |
| 4 | 1611951.92 | 5310421.23 |
| 1 | 1612475.03 | 5310606.63 |
| Сектор 5.4 Набс от 527,65 м до 535,65 м | | |
| 1 | 1612700.97 | 5310156.23 |
| 2 | 1612475.03 | 5310606.63 |
| 3 | 1611951.92 | 5310421.23 |
| 4 | 1612060.03 | 5309929.07 |
| 1 | 1612700.97 | 5310156.23 |

| Обозначение характерных точек границ | Координаты МСК-14, зона 3 | |
|---|------------------------------|------------|
| | X | Y |
| Сектор 5.5 Набс от 535,65 м до 543,65 м | | |
| 1 | 1612926.90 | 5309705.83 |
| 2 | 1612700.97 | 5310156.23 |
| 3 | 1612060.03 | 5309929.07 |
| 4 | 1612168.14 | 5309436.92 |
| 1 | 1612926.90 | 5309705.83 |
| Сектор 5.6 Набс от 543,65 м до 551,65 м | | |
| 1 | 1613152.84 | 5309255.43 |
| 2 | 1612926.90 | 5309705.83 |
| 3 | 1612168.14 | 5309436.92 |
| 4 | 1612276.26 | 5308944.76 |
| 1 | 1613152.84 | 5309255.43 |
| Сектор 5.7 Набс от 567,65 м до 575,65 м | | |
| 1 | 1613830.64 | 5307904.23 |
| 2 | 1613604.70 | 5308354.63 |
| 3 | 1612492.49 | 5307960.45 |
| 4 | 1612600.60 | 5307468.29 |
| 1 | 1613830.64 | 5307904.23 |
| Сектор 5.8 Набс от 575,65 м до 583,65 м | | |
| 1 | 1614056.57 | 5307453.83 |
| 2 | 1613830.64 | 5307904.23 |
| 3 | 1612600.60 | 5307468.29 |
| 4 | 1612708.72 | 5306976.14 |
| 1 | 1614056.57 | 5307453.83 |
| Сектор 5.9 Набс от 583,65 м до 591,65 м | | |
| 1 | 1614282.51 | 5307003.43 |
| 2 | 1614056.57 | 5307453.83 |
| 3 | 1612708.72 | 5306976.14 |
| 4 | 1612816.83 | 5306483.98 |
| 1 | 1614282.51 | 5307003.43 |
| Сектор 5.10 Набс от 591,65 м до 599,65 м | | |
| 1 | 1614508.44 | 5306553.03 |
| 2 | 1614282.51 | 5307003.43 |
| 3 | 1612816.83 | 5306483.98 |
| 4 | 1612924.95 | 5305991.83 |

| Обозначение характерных точек границ | Координаты МСК-14, зона 3 | |
|---|------------------------------|------------|
| | X | Y |
| 1 | 1614508.44 | 5306553.03 |
| Сектор 5.11 Набс от 599,65 м до 607,65 м | | |
| 1 | 1614734.38 | 5306102.63 |
| 2 | 1614508.44 | 5306553.03 |
| 3 | 1612924.95 | 5305991.83 |
| 4 | 1613033.06 | 5305499.67 |
| 1 | 1614734.38 | 5306102.63 |
| Сектор 5.12 Набс от 607,65 м до 615,65 м | | |
| 1 | 1614960.31 | 5305652.23 |
| 2 | 1614734.38 | 5306102.63 |
| 3 | 1613033.06 | 5305499.67 |
| 4 | 1613141.18 | 5305007.51 |
| 1 | 1614960.31 | 5305652.23 |
| Сектор 5.13 Набс от 615,65 м до 623,65 м | | |
| 1 | 1615160.32 | 5305192.64 |
| 2 | 1615086.83 | 5305400.00 |
| 3 | 1614960.31 | 5305652.23 |
| 4 | 1613141.18 | 5305007.51 |
| 5 | 1613201.72 | 5304731.91 |
| 6 | 1613275.21 | 5304524.54 |
| 1 | 1615160.32 | 5305192.64 |
| Сектор 5.14 Набс от 623,65 м до 631,65 м | | |
| 1 | 1615327.35 | 5304721.36 |
| 2 | 1613442.24 | 5304053.27 |
| 3 | 1613275.21 | 5304524.54 |
| 4 | 1615160.32 | 5305192.64 |
| 1 | 1615327.35 | 5304721.36 |
| Сектор 5.15 Набс от 631,65 м до 639,65 м | | |
| 1 | 1613609.26 | 5303581.99 |
| 2 | 1615494.37 | 5304250.09 |
| 3 | 1615327.35 | 5304721.36 |
| 4 | 1613442.24 | 5304053.27 |
| 1 | 1613609.26 | 5303581.99 |
| Сектор 5.16 Набс от 639,65 м до 647,65 м | | |
| 1 | 1615661.40 | 5303778.81 |

| Обозначение характерных точек границ | Координаты МСК-14, зона 3 | |
|---|------------------------------|------------|
| | X | Y |
| 2 | 1613776.28 | 5303110.71 |
| 3 | 1613609.26 | 5303581.99 |
| 4 | 1615494.37 | 5304250.09 |
| 1 | 1615661.40 | 5303778.81 |
| Сектор 5.17 Набс от 647,65 м до 651,25 м | | |
| 1 | 1615744.91 | 5303543.17 |
| 2 | 1613859.80 | 5302875.07 |
| 3 | 1613776.28 | 5303110.71 |
| 4 | 1615661.40 | 5303778.81 |
| 1 | 1615744.91 | 5303543.17 |
| Сектор 5.18 Набс 651,25 м | | |
| 1 | 1617665.69 | 5298123.47 |
| 2 | 1615780.58 | 5297455.38 |
| 3 | 1615750.51 | 5297540.21 |
| 4 | 1617635.62 | 5298208.30 |
| 1 | 1617665.69 | 5298123.47 |
| Сектор 5.19 Набс от 488,21 м до 496,21 м | | |
| 1 | 1611030.13 | 5314122.29 |
| 2 | 1610922.02 | 5314614.44 |
| 3 | 1610634.54 | 5314512.56 |
| 4 | 1610860.47 | 5314062.16 |
| 1 | 1611030.13 | 5314122.29 |
| Сектор 5.20 Набс от 496,21 м до 504,21 м | | |
| 1 | 1610922.02 | 5314614.44 |
| 2 | 1610813.90 | 5315106.60 |
| 3 | 1610408.60 | 5314962.96 |
| 4 | 1610634.54 | 5314512.56 |
| 1 | 1610922.02 | 5314614.44 |
| Сектор 5.21 Набс от 504,21 м до 512,21 м | | |
| 1 | 1610813.90 | 5315106.60 |
| 2 | 1610705.79 | 5315598.75 |
| 3 | 1610182.67 | 5315413.36 |
| 4 | 1610408.60 | 5314962.96 |
| 1 | 1610813.90 | 5315106.60 |
| Сектор 5.22 Набс от 512,21 м до 520,21 м | | |

| Обозначение характерных точек границ | Координаты МСК-14, зона 3 | |
|---|------------------------------|------------|
| | X | Y |
| 1 | 1610705.79 | 5315598.75 |
| 2 | 1610597.67 | 5316090.91 |
| 3 | 1609956.73 | 5315863.76 |
| 4 | 1610182.67 | 5315413.36 |
| 1 | 1610705.79 | 5315598.75 |
| Сектор 5.23 Набс от 520,21 м до 528,21 м | | |
| 1 | 1610597.67 | 5316090.91 |
| 2 | 1610489.56 | 5316583.07 |
| 3 | 1609730.80 | 5316314.16 |
| 4 | 1609956.73 | 5315863.76 |
| 1 | 1610597.67 | 5316090.91 |
| Сектор 5.24 Набс от 528,21 м до 536,21 м | | |
| 1 | 1610489.56 | 5316583.07 |
| 2 | 1610381.44 | 5317075.22 |
| 3 | 1609504.87 | 5316764.56 |
| 4 | 1609730.80 | 5316314.16 |
| 1 | 1610489.56 | 5316583.07 |
| Сектор 5.25 Набс от 536,21 м до 544,21 м | | |
| 1 | 1610381.44 | 5317075.22 |
| 2 | 1610273.33 | 5317567.38 |
| 3 | 1609278.93 | 5317214.96 |
| 4 | 1609504.87 | 5316764.56 |
| 1 | 1610381.44 | 5317075.22 |
| Сектор 5.26 Набс от 544,21 м до 552,21 м | | |
| 1 | 1610273.33 | 5317567.38 |
| 2 | 1610165.21 | 5318059.53 |
| 3 | 1609053.00 | 5317665.36 |
| 4 | 1609278.93 | 5317214.96 |
| 1 | 1610273.33 | 5317567.38 |
| Сектор 5.27 Набс от 552,21 м до 560,21 м | | |
| 1 | 1610165.21 | 5318059.53 |
| 2 | 1610057.10 | 5318551.69 |
| 3 | 1608827.06 | 5318115.76 |
| 4 | 1609053.00 | 5317665.36 |
| 1 | 1610165.21 | 5318059.53 |

| Обозначение характерных точек границ | Координаты МСК-14, зона 3 | |
|---|------------------------------|------------|
| | X | Y |
| Сектор 5.28 Набс от 560,21 м до 568,21 м | | |
| 1 | 1610057.10 | 5318551.69 |
| 2 | 1609948.98 | 5319043.85 |
| 3 | 1608601.13 | 5318566.16 |
| 4 | 1608827.06 | 5318115.76 |
| 1 | 1610057.10 | 5318551.69 |
| Сектор 5.29 Набс от 568,21 м до 576,21 м | | |
| 1 | 1609948.98 | 5319043.85 |
| 2 | 1609840.87 | 5319536.00 |
| 3 | 1608375.20 | 5319016.56 |
| 4 | 1608601.13 | 5318566.16 |
| 1 | 1609948.98 | 5319043.85 |
| Сектор 5.30 Набс от 576,21 м до 584,21 м | | |
| 1 | 1609840.87 | 5319536.00 |
| 2 | 1609732.75 | 5320028.16 |
| 3 | 1608149.26 | 5319466.96 |
| 4 | 1608375.20 | 5319016.56 |
| 1 | 1609840.87 | 5319536.00 |
| Сектор 5.31 Набс от 584,21 м до 592,21 м | | |
| 1 | 1609732.75 | 5320028.16 |
| 2 | 1609624.64 | 5320520.31 |
| 3 | 1607923.33 | 5319917.35 |
| 4 | 1608149.26 | 5319466.96 |
| 1 | 1609732.75 | 5320028.16 |
| Сектор 5.32 Набс от 592,21 м до 600,21 м | | |
| 1 | 1609624.64 | 5320520.31 |
| 2 | 1609516.53 | 5321012.47 |
| 3 | 1607697.39 | 5320367.75 |
| 4 | 1607923.33 | 5319917.35 |
| 1 | 1609624.64 | 5320520.31 |
| Сектор 5.33 Набс от 600,21 м до 608,21 м | | |
| 1 | 1609516.53 | 5321012.47 |
| 2 | 1609455.98 | 5321288.08 |
| 3 | 1609382.49 | 5321495.44 |
| 4 | 1607497.38 | 5320827.34 |

| Обозначение характерных точек границ | Координаты МСК-14, зона 3 | |
|---|------------------------------|------------|
| | X | Y |
| 5 | 1607570.87 | 5320619.98 |
| 6 | 1607697.39 | 5320367.75 |
| 1 | 1609516.53 | 5321012.47 |
| Сектор 5.34 Набс от 608,21 м до 616,21 м | | |
| 1 | 1609382.49 | 5321495.44 |
| 2 | 1609215.47 | 5321966.72 |
| 3 | 1607330.35 | 5321298.62 |
| 4 | 1607497.38 | 5320827.34 |
| 1 | 1609382.49 | 5321495.44 |
| Сектор 5.35 Набс от 616,21 м до 624,21 м | | |
| 1 | 1609215.47 | 5321966.72 |
| 2 | 1607330.35 | 5321298.62 |
| 3 | 1607163.33 | 5321769.90 |
| 4 | 1609048.44 | 5322437.99 |
| 1 | 1609215.47 | 5321966.72 |
| Сектор 5.36 Набс от 624,21 м до 632,21 м | | |
| 1 | 1609048.44 | 5322437.99 |
| 2 | 1607163.33 | 5321769.90 |
| 3 | 1606996.31 | 5322241.17 |
| 4 | 1608881.42 | 5322909.27 |
| 1 | 1609048.44 | 5322437.99 |
| Сектор 5.37 Набс от 632,21 м до 640,21 м | | |
| 1 | 1608881.42 | 5322909.27 |
| 2 | 1606996.31 | 5322241.17 |
| 3 | 1606829.28 | 5322712.45 |
| 4 | 1608714.39 | 5323380.55 |
| 1 | 1608881.42 | 5322909.27 |
| Сектор 5.38 Набс от 640,21 м до 651,25 м | | |
| 1 | 1606766.48 | 5322889.65 |
| 2 | 1608651.59 | 5323557.75 |
| 3 | 1608714.39 | 5323380.55 |
| 4 | 1606829.28 | 5322712.45 |
| 1 | 1606766.48 | 5322889.65 |
| Сектор 5.39 Набс 651,25 м | | |
| 1 | 1606907.19 | 5328479.78 |

| Обозначение характерных точек границ | Координаты МСК-14, зона 3 | |
|--|------------------------------|------------|
| | X | Y |
| 2 | 1605022.08 | 5327811.68 |
| 3 | 1604992.01 | 5327896.51 |
| 4 | 1606877.12 | 5328564.61 |
| 1 | 1606907.19 | 5328479.78 |
| Сектор 6.1 Набс от 501,25 м до 511,25 м | | |
| 1 | 1612061.44 | 5311616.47 |
| 2 | 1611823.72 | 5312062.70 |
| 3 | 1611540.95 | 5311962.48 |
| 4 | 1611637.29 | 5311466.15 |
| 5 | 1611716.23 | 5311494.13 |
| 6 | 1611627.57 | 5311897.70 |
| 7 | 1611797.23 | 5311957.83 |
| 8 | 1611982.50 | 5311588.50 |
| 1 | 1612061.44 | 5311616.47 |
| Сектор 6.2 Набс от 511,25 м до 521,25 м | | |
| 1 | 1612299.15 | 5311170.25 |
| 2 | 1612061.43 | 5311616.47 |
| 3 | 1611982.50 | 5311588.50 |
| 4 | 1612208.43 | 5311138.10 |
| 1 | 1612299.15 | 5311170.25 |
| Сектор 6.3 Набс от 521,25 м до 531,25 м | | |
| 1 | 1612536.87 | 5310724.03 |
| 2 | 1612299.15 | 5311170.25 |
| 3 | 1612208.43 | 5311138.10 |
| 4 | 1612434.37 | 5310687.70 |
| 1 | 1612536.87 | 5310724.03 |
| Сектор 6.4 Набс от 531,25 м до 541,25 м | | |
| 1 | 1612774.57 | 5310277.80 |
| 2 | 1612536.87 | 5310724.03 |
| 3 | 1612434.37 | 5310687.70 |
| 4 | 1612660.30 | 5310237.30 |
| 1 | 1612774.57 | 5310277.80 |
| Сектор 6.5 Набс от 541,25 м до 551,25 м | | |
| 1 | 1613012.26 | 5309831.66 |
| 2 | 1612774.57 | 5310277.80 |
| 3 | 1612660.30 | 5310237.30 |

| Обозначение характерных точек границ | Координаты МСК-14, зона 3 | |
|--|------------------------------|------------|
| | X | Y |
| 4 | 1612886.23 | 5309786.90 |
| 1 | 1613012.26 | 5309831.66 |
| Сектор 6.6 Набс от 611,25 м до 623,75 м | | |
| 1 | 1614438.60 | 5307154.23 |
| 2 | 1614200.88 | 5307600.46 |
| 3 | 1614015.90 | 5307534.90 |
| 4 | 1614241.84 | 5307084.50 |
| 1 | 1614438.60 | 5307154.23 |
| Сектор 6.7 Набс от 623,75 м до 636,25 м | | |
| 1 | 1614676.31 | 5306708.01 |
| 2 | 1614438.60 | 5307154.23 |
| 3 | 1614241.84 | 5307084.50 |
| 4 | 1614467.77 | 5306634.10 |
| 1 | 1614676.31 | 5306708.01 |
| Сектор 6.8 Набс от 636,25 м до 648,75 м | | |
| 1 | 1614914.03 | 5306261.78 |
| 2 | 1614676.31 | 5306708.01 |
| 3 | 1614467.77 | 5306634.10 |
| 4 | 1614693.71 | 5306183.70 |
| 1 | 1614914.03 | 5306261.78 |
| Сектор 6.9 Набс от 648,75 м до 651,25 м | | |
| 1 | 1614990.10 | 5306118.99 |
| 2 | 1614914.03 | 5306261.78 |
| 3 | 1614693.71 | 5306183.70 |
| 4 | 1614766.01 | 5306039.57 |
| 1 | 1614990.10 | 5306118.99 |
| Сектор 6.10 Набс 651,25 м | | |
| 1 | 1616693.07 | 5297874.25 |
| 2 | 1614430.93 | 5297072.54 |
| 3 | 1614195.33 | 5298286.43 |
| 4 | 1614408.37 | 5298329.51 |
| 5 | 1614603.93 | 5298371.90 |
| 6 | 1614798.91 | 5298416.89 |
| 7 | 1614993.26 | 5298464.47 |
| 8 | 1615186.97 | 5298514.65 |
| 9 | 1615379.99 | 5298567.41 |

| Обозначение характерных точек границ | Координаты МСК-14, зона 3 | |
|---|------------------------------|------------|
| | X | Y |
| 10 | 1615572.29 | 5298622.73 |
| 11 | 1615763.83 | 5298680.62 |
| 12 | 1615954.59 | 5298741.06 |
| 13 | 1616144.52 | 5298804.03 |
| 14 | 1616333.60 | 5298869.53 |
| 15 | 1616521.78 | 5298937.55 |
| 16 | 1616709.04 | 5299008.08 |
| 17 | 1616895.34 | 5299081.09 |
| 18 | 1617080.65 | 5299156.59 |
| 19 | 1617264.94 | 5299234.55 |
| 20 | 1617448.18 | 5299314.96 |
| 21 | 1617630.32 | 5299397.81 |
| 22 | 1617811.34 | 5299483.08 |
| 23 | 1617991.21 | 5299570.76 |
| 24 | 1618169.89 | 5299660.83 |
| 25 | 1618373.79 | 5299767.36 |
| 26 | 1618955.20 | 5298675.97 |
| 1 | 1616693.07 | 5297874.25 |
| Сектор 6.11 Набс от 485,81 м до 495,81 м | | |
| 1 | 1611020.42 | 5314553.83 |
| 2 | 1611116.75 | 5314057.50 |
| 3 | 1610833.98 | 5313957.28 |
| 4 | 1610596.27 | 5314403.51 |
| 5 | 1610675.20 | 5314431.48 |
| 6 | 1610860.47 | 5314062.16 |
| 7 | 1611030.13 | 5314122.29 |
| 8 | 1610941.48 | 5314525.85 |
| 1 | 1611020.42 | 5314553.83 |
| Сектор 6.12 Набс от 495,81 м до 505,81 м | | |
| 1 | 1611020.42 | 5314553.83 |
| 2 | 1610924.08 | 5315050.16 |
| 3 | 1610833.36 | 5315018.01 |
| 4 | 1610941.48 | 5314525.85 |
| 1 | 1611020.42 | 5314553.83 |
| Сектор 6.13 Набс от 505,81 м до 515,81 м | | |
| 1 | 1610924.08 | 5315050.16 |
| 2 | 1610827.75 | 5315546.49 |
| 3 | 1610725.25 | 5315510.17 |

| Обозначение характерных точек границ | Координаты МСК-14, зона 3 | |
|---|------------------------------|------------|
| | X | Y |
| 4 | 1610833.36 | 5315018.01 |
| 1 | 1610924.08 | 5315050.16 |
| Сектор 6.14 Набс от 515,81 м до 525,81 м | | |
| 1 | 1610827.75 | 5315546.49 |
| 2 | 1610731.42 | 5316042.82 |
| 3 | 1610617.13 | 5316002.32 |
| 4 | 1610725.25 | 5315510.17 |
| 1 | 1610827.75 | 5315546.49 |
| Сектор 6.15 Набс от 525,81 м до 535,81 м | | |
| 1 | 1610731.42 | 5316042.82 |
| 2 | 1610635.08 | 5316539.16 |
| 3 | 1610509.02 | 5316494.48 |
| 4 | 1610617.13 | 5316002.32 |
| 1 | 1610731.42 | 5316042.82 |
| Сектор 6.16 Набс от 535,81 м до 545,81 м | | |
| 1 | 1610635.08 | 5316539.16 |
| 2 | 1610538.75 | 5317035.49 |
| 3 | 1610400.90 | 5316986.63 |
| 4 | 1610509.02 | 5316494.48 |
| 1 | 1610635.08 | 5316539.16 |
| Сектор 6.17 Набс от 545,81 м до 551,25 м | | |
| 1 | 1610538.29 | 5317035.33 |
| 2 | 1610490.59 | 5317283.65 |
| 3 | 1610346.85 | 5317232.71 |
| 4 | 1610400.90 | 5316986.63 |
| 1 | 1610538.29 | 5317035.33 |
| Сектор 6.18 Набс от 583,31 м до 595,81 м | | |
| 1 | 1610076.56 | 5318463.10 |
| 2 | 1610249.75 | 5318524.48 |
| 3 | 1610153.42 | 5319020.81 |
| 4 | 1609968.44 | 5318955.26 |
| 1 | 1610076.56 | 5318463.10 |
| Сектор 6.19 Набс от 595,81 м до 608,31 м | | |
| 1 | 1610153.42 | 5319020.81 |
| 2 | 1610057.09 | 5319517.15 |

| Обозначение характерных точек границ | Координаты МСК-14, зона 3 | |
|---|------------------------------|------------|
| | X | Y |
| 3 | 1609860.33 | 5319447.41 |
| 4 | 1609968.44 | 5318955.26 |
| 1 | 1610153.42 | 5319020.81 |
| Сектор 6.20 Набс от 608,31 м до 620,81 м | | |
| 1 | 1610057.09 | 5319517.15 |
| 2 | 1609960.76 | 5320013.48 |
| 3 | 1609752.22 | 5319939.57 |
| 4 | 1609860.33 | 5319447.41 |
| 1 | 1610057.09 | 5319517.15 |
| Сектор 6.21 Набс от 620,81 м до 633,31 м | | |
| 1 | 1609960.76 | 5320013.48 |
| 2 | 1609864.42 | 5320509.81 |
| 3 | 1609644.10 | 5320431.72 |
| 4 | 1609752.22 | 5319939.57 |
| 1 | 1609960.76 | 5320013.48 |
| Сектор 6.22 Набс от 633,31 м до 645,81 м | | |
| 1 | 1609864.42 | 5320509.81 |
| 2 | 1609768.09 | 5321006.14 |
| 3 | 1609535.99 | 5320923.88 |
| 4 | 1609644.10 | 5320431.72 |
| 1 | 1609864.42 | 5320509.81 |
| Сектор 6.23 Набс от 645,81 м до 651,25 м | | |
| 1 | 1609768.09 | 5321006.14 |
| 2 | 1609718.00 | 5321264.23 |
| 3 | 1609479.77 | 5321179.80 |
| 4 | 1609535.99 | 5320923.88 |
| 1 | 1609768.09 | 5321006.14 |
| Сектор 6.24 Набс 651,25 м | | |
| 1 | 1603702.50 | 5327344.01 |
| 2 | 1604283.95 | 5326252.56 |
| 3 | 1604398.92 | 5326313.23 |
| 4 | 1604577.00 | 5326404.49 |
| 5 | 1604756.28 | 5326493.36 |
| 6 | 1604936.73 | 5326579.84 |
| 7 | 1605118.32 | 5326663.90 |
| 8 | 1605301.01 | 5326745.53 |

| Обозначение характерных точек границ | Координаты МСК-14, зона 3 | |
|--|------------------------------|------------|
| | X | Y |
| 9 | 1605484.77 | 5326824.72 |
| 10 | 1605669.58 | 5326901.45 |
| 11 | 1605855.39 | 5326975.71 |
| 12 | 1606042.17 | 5327047.48 |
| 13 | 1606229.90 | 5327116.75 |
| 14 | 1606418.53 | 5327183.52 |
| 15 | 1606608.04 | 5327247.76 |
| 16 | 1606798.39 | 5327309.46 |
| 17 | 1606989.54 | 5327368.63 |
| 18 | 1607181.47 | 5327425.23 |
| 19 | 1607374.13 | 5327479.28 |
| 20 | 1607567.50 | 5327530.74 |
| 21 | 1607761.54 | 5327579.63 |
| 21 | 1607956.21 | 5327625.92 |
| 22 | 1608151.48 | 5327669.61 |
| 23 | 1608347.32 | 5327710.69 |
| 24 | 1608462.37 | 5327733.55 |
| 25 | 1608226.77 | 5328947.45 |
| 26 | 1605964.63 | 5328145.73 |
| 27 | 1603702.50 | 5327344.01 |
| 1 | 1604283.95 | 5326252.56 |
| Сектор 6.2.1 Набс от 511,25 м до 521,25 м | | |
| 1 | 1611716.23 | 5311494.13 |
| 2 | 1611824.34 | 5311001.97 |
| 3 | 1611733.62 | 5310969.82 |
| 4 | 1611637.29 | 5311466.15 |
| 1 | 1611716.23 | 5311494.13 |
| Сектор 6.3.1 Набс от 521,25 м до 531,25 м | | |
| 1 | 1611932.45 | 5310509.82 |
| 2 | 1611824.34 | 5311001.97 |
| 3 | 1611733.62 | 5310969.82 |
| 4 | 1611829.95 | 5310473.49 |
| 1 | 1611932.45 | 5310509.82 |
| Сектор 6.4.1 Набс от 531,25 м до 541,25 м | | |
| 1 | 1612040.57 | 5310017.66 |
| 2 | 1611932.45 | 5310509.82 |
| 3 | 1611829.95 | 5310473.49 |
| 4 | 1611926.28 | 5309977.16 |

| Обозначение характерных точек границ | Координаты МСК-14, зона 3 | |
|---|------------------------------|------------|
| | X | Y |
| 1 | 1612040.57 | 5310017.66 |
| Сектор 6.5.1 Набс от 541,25 м до 551,25 м | | |
| 1 | 1612040.57 | 5310017.66 |
| 2 | 1612148.68 | 5309525.51 |
| 3 | 1612022.62 | 5309480.83 |
| 4 | 1611926.28 | 5309977.16 |
| 1 | 1612040.57 | 5310017.66 |
| Сектор 6.6.1 Набс от 611,25 м до 623,75 м | | |
| 1 | 1612797.37 | 5306572.57 |
| 2 | 1612689.26 | 5307064.73 |
| 3 | 1612504.28 | 5306999.17 |
| 4 | 1612600.61 | 5306502.84 |
| 1 | 1612797.37 | 5306572.57 |
| Сектор 6.7.1 Набс от 623,75 м до 636,25 м | | |
| 1 | 1612797.37 | 5306572.57 |
| 2 | 1612905.49 | 5306080.41 |
| 3 | 1612696.95 | 5306006.51 |
| 4 | 1612600.61 | 5306502.84 |
| 1 | 1612797.37 | 5306572.57 |
| Сектор 6.8.1 Набс от 636,25 м до 648,75 м | | |
| 1 | 1613013.60 | 5305588.26 |
| 2 | 1612905.49 | 5306080.41 |
| 3 | 1612696.95 | 5306006.51 |
| 4 | 1612793.28 | 5305510.17 |
| 1 | 1613013.60 | 5305588.26 |
| Сектор 6.9.1 Набс от 648,75 м до 651,25 м | | |
| 1 | 1613013.60 | 5305588.26 |
| 2 | 1613048.20 | 5305430.77 |
| 3 | 1612824.11 | 5305351.35 |
| 4 | 1612793.28 | 5305510.17 |
| 1 | 1613013.60 | 5305588.26 |
| Сектор 6.12.1 Набс от 495,81 м до 505,81 м | | |
| 1 | 1610449.27 | 5314881.88 |
| 2 | 1610675.20 | 5314431.48 |
| 3 | 1610596.27 | 5314403.51 |

| Обозначение характерных точек границ | Координаты МСК-14, зона 3 | |
|---|------------------------------|------------|
| | X | Y |
| 4 | 1610358.55 | 5314849.73 |
| 1 | 1610449.27 | 5314881.88 |
| Сектор 6.13.1 Набс от 505,81 м до 515,81 м | | |
| 1 | 1610223.34 | 5315332.28 |
| 2 | 1610449.27 | 5314881.88 |
| 3 | 1610358.55 | 5314849.73 |
| 4 | 1610120.83 | 5315295.96 |
| 1 | 1610223.34 | 5315332.28 |
| Сектор 6.14.1 Набс от 515,81 м до 525,81 м | | |
| 1 | 1609997.40 | 5315782.68 |
| 2 | 1610223.34 | 5315332.28 |
| 3 | 1610120.83 | 5315295.96 |
| 4 | 1609883.12 | 5315742.18 |
| 1 | 1609997.40 | 5315782.68 |
| Сектор 6.15.1 Набс от 525,81 м до 535,81 м | | |
| 1 | 1609771.47 | 5316233.08 |
| 2 | 1609997.40 | 5315782.68 |
| 3 | 1609883.12 | 5315742.18 |
| 4 | 1609645.40 | 5316188.41 |
| 1 | 1609771.47 | 5316233.08 |
| Сектор 6.16.1 Набс от 535,81 м до 545,81 м | | |
| 1 | 1609545.53 | 5316683.48 |
| 2 | 1609771.47 | 5316233.08 |
| 3 | 1609645.40 | 5316188.41 |
| 4 | 1609407.69 | 5316634.63 |
| 1 | 1609545.53 | 5316683.48 |
| Сектор 6.17.1 Набс от 545,81 м до 551,25 м | | |
| 1 | 1609545.53 | 5316683.48 |
| 2 | 1609432.57 | 5316908.68 |
| 3 | 1609288.83 | 5316857.74 |
| 4 | 1609408.14 | 5316634.79 |
| 1 | 1609545.53 | 5316683.48 |
| Сектор 6.18.1 Набс от 583,31 м до 595,81 м | | |
| 1 | 1608641.80 | 5318485.08 |
| 2 | 1608867.73 | 5318034.68 |

| Обозначение характерных точек границ | Координаты МСК-14, зона 3 | |
|---|------------------------------|------------|
| | X | Y |
| 3 | 1608694.54 | 5317973.30 |
| 4 | 1608456.82 | 5318419.53 |
| 1 | 1608641.80 | 5318485.08 |
| Сектор 6.19.1 Набс от 595,81 м до 608,31 м | | |
| 1 | 1608415.86 | 5318935.48 |
| 2 | 1608641.80 | 5318485.08 |
| 3 | 1608456.82 | 5318419.53 |
| 4 | 1608219.10 | 5318865.75 |
| 1 | 1608415.86 | 5318935.48 |
| Сектор 6.20.1 Набс от 608,31 м до 620,81 м | | |
| 1 | 1608189.93 | 5319385.88 |
| 2 | 1608415.86 | 5318935.48 |
| 3 | 1608219.10 | 5318865.75 |
| 4 | 1607981.39 | 5319311.97 |
| 1 | 1608189.93 | 5319385.88 |
| Сектор 6.21.1 Набс от 620,81 м до 633,31 м | | |
| 1 | 1607964.00 | 5319836.28 |
| 2 | 1608189.93 | 5319385.88 |
| 3 | 1607981.39 | 5319311.97 |
| 4 | 1607743.67 | 5319758.20 |
| 1 | 1607964.00 | 5319836.28 |
| Сектор 6.22.1 Набс от 633,31 м до 645,81 м | | |
| 1 | 1607738.06 | 5320286.68 |
| 2 | 1607964.00 | 5319836.28 |
| 3 | 1607743.67 | 5319758.20 |
| 4 | 1607505.96 | 5320204.42 |
| 1 | 1607738.06 | 5320286.68 |
| Сектор 6.23.1 Набс от 645,81 м до 651,25 м | | |
| 1 | 1607620.58 | 5320520.89 |
| 2 | 1607738.06 | 5320286.68 |
| 3 | 1607505.96 | 5320204.42 |
| 4 | 1607382.34 | 5320436.46 |
| 1 | 1607620.58 | 5320520.89 |
| Сектор 7 Набс 651,25 м | | |
| Контур 1 | | |

| Обозначение характерных точек границ | Координаты МСК-14, зона 3 | |
|--|------------------------------|------------|
| | X | Y |
| 1 | 1608086.07 | 5328897.58 |
| 2 | 1605199.92 | 5343725.23 |
| 3 | 1596747.97 | 5340729.79 |
| 4 | 1603843.19 | 5327393.87 |
| 5 | 1605022.08 | 5327811.68 |
| 6 | 1604992.01 | 5327896.51 |
| 7 | 1606877.12 | 5328564.61 |
| 8 | 1606907.19 | 5328479.78 |
| 1 | 1608086.07 | 5328897.58 |
| Контур 2 | | |

| Обозначение характерных точек границ | Координаты МСК-14, зона 3 | |
|--|------------------------------|------------|
| | X | Y |
| 1 | 1617457.78 | 5282294.75 |
| 2 | 1625909.73 | 5285290.19 |
| 3 | 1618814.51 | 5298626.11 |
| 4 | 1617635.62 | 5298208.30 |
| 5 | 1617665.69 | 5298123.47 |
| 6 | 1615780.58 | 5297455.38 |
| 7 | 1615750.51 | 5297540.21 |
| 8 | 1614571.63 | 5297122.40 |
| 1 | 1617457.78 | 5282294.75 |

7.6. Графические изображения границ секторов третьей подзоны приаэродромной территории аэродрома гражданской авиации Саккырыр приведены на схемах 4.1, 4.2.

Схема 4.1

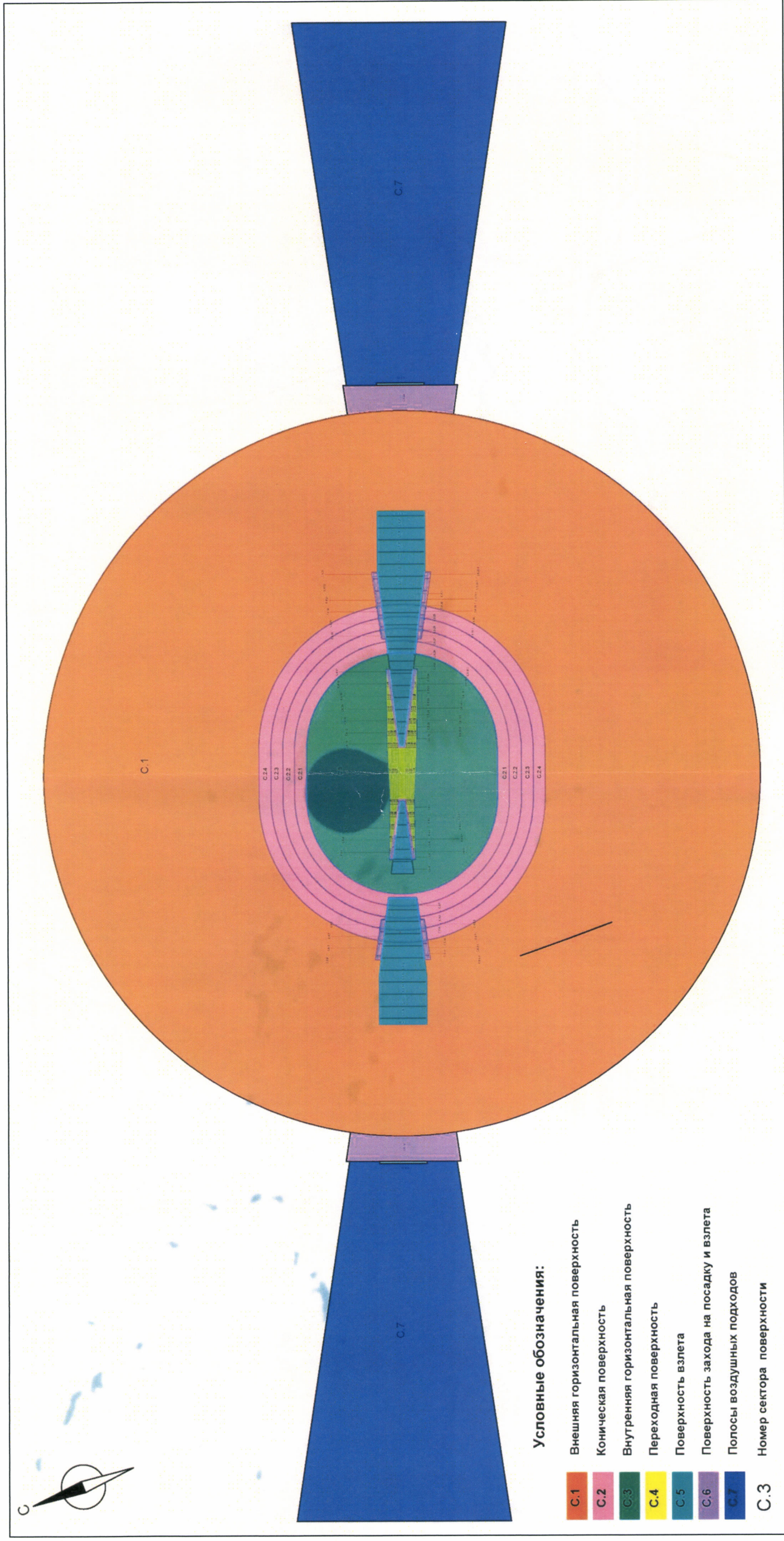
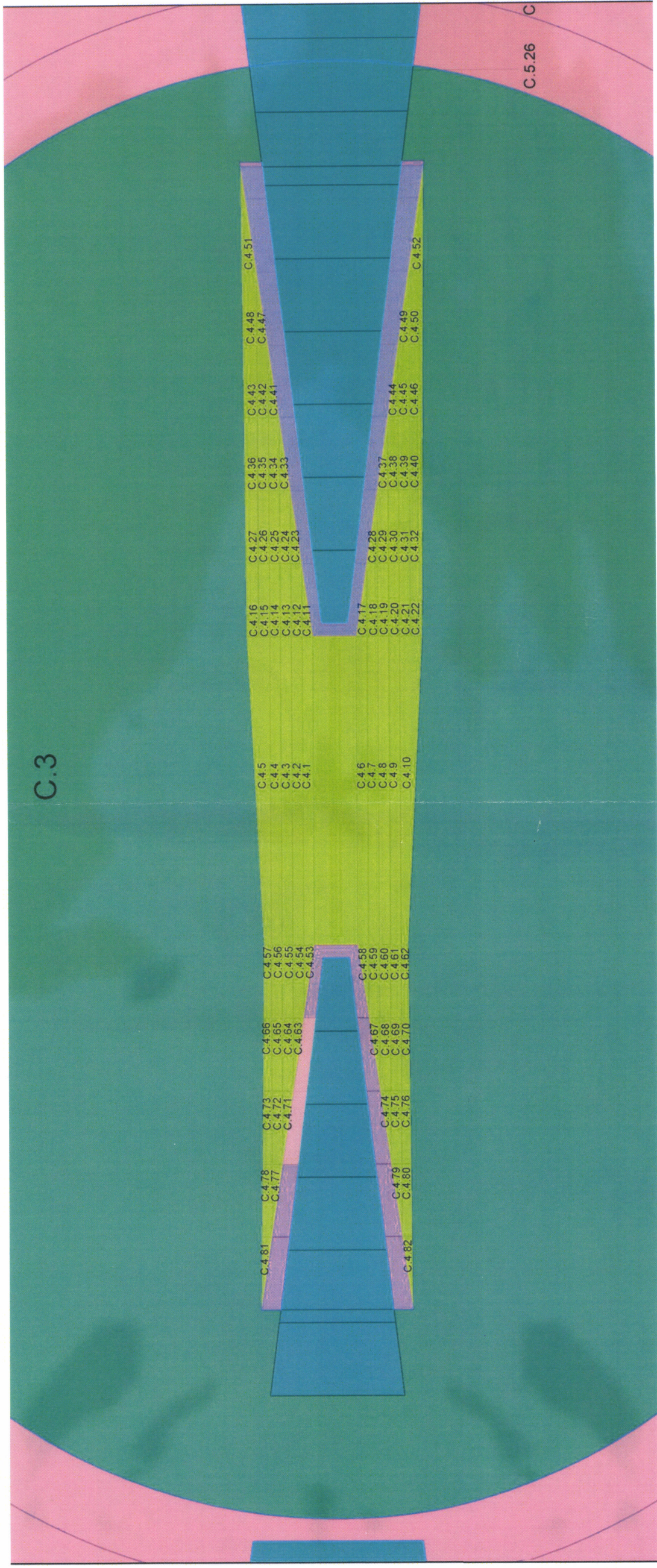


Схема 4.2 (центральная часть схема 4.1)



8. Описание границ четвертой подзоны:

8.1. Четвертая подзона приаэродромной территории аэродрома гражданской авиации Саккырыр выделяется по границам зон действия средств радиотехнического обеспечения полетов воздушных судов и авиационной электросвязи (далее – РТОП и АС), обозначенным в аэронавигационном паспорте аэродрома гражданской авиации Саккырыр.

Граница четвертой подзоны приаэродромной территории аэродрома гражданской авиации Саккырыр определена путем совмещения границ зон ограничения размещения объектов, создающих помехи в работе наземных объектов средств и систем обслуживания воздушного движения, навигации, посадки и связи, предназначенных для организации воздушного движения. Контур четвертой подзоны выделен по максимально удаленным от средств РТОП и АС границам зон ограничений.

В составе четвертой подзоны определены высотные ограничения для окружающей застройки.

8.2. Перечень координат характерных точек границ четвертой подзоны приаэродромной территории аэродрома гражданской авиации Саккырыр приведен в таблице 5.1.

Таблица 5.1

| Обозначение характерных точек границ | Координаты МСК-14, зона 3 | |
|--|------------------------------|------------|
| | X | Y |
| 1 | 1614163.89 | 5312828.37 |
| 2 | 1614137.17 | 5312629.67 |
| 3 | 1614097.24 | 5312433.19 |
| 4 | 1614044.27 | 5312239.83 |
| 5 | 1613978.50 | 5312050.43 |
| 6 | 1613900.23 | 5311865.85 |
| 7 | 1613809.81 | 5311686.91 |
| 8 | 1613707.64 | 5311514.41 |
| 9 | 1613594.17 | 5311349.11 |
| 10 | 1613469.92 | 5311191.77 |
| 11 | 1613335.43 | 5311043.08 |
| 12 | 1613191.32 | 5310903.70 |
| 13 | 1613038.21 | 5310774.26 |

| | | |
|----|------------|------------|
| 14 | 1612876.80 | 5310655.33 |
| 15 | 1612707.81 | 5310547.45 |
| 16 | 1612531.99 | 5310451.10 |
| 17 | 1612350.13 | 5310366.70 |
| 18 | 1612163.04 | 5310294.65 |
| 19 | 1611971.55 | 5310235.25 |
| 20 | 1611776.52 | 5310188.77 |
| 21 | 1611578.82 | 5310155.42 |
| 22 | 1611379.34 | 5310135.35 |
| 23 | 1611178.96 | 5310128.65 |
| 24 | 1610978.58 | 5310135.35 |
| 25 | 1610779.10 | 5310155.42 |
| 26 | 1610581.40 | 5310188.77 |
| 27 | 1610386.38 | 5310235.25 |
| 28 | 1610194.89 | 5310294.65 |
| 29 | 1610007.79 | 5310366.70 |
| 30 | 1609825.93 | 5310451.10 |
| 31 | 1609650.11 | 5310547.45 |
| 32 | 1609481.12 | 5310655.33 |
| 33 | 1609319.71 | 5310774.26 |
| 34 | 1609166.61 | 5310903.70 |
| 35 | 1609022.49 | 5311043.08 |
| 36 | 1608888.00 | 5311191.77 |
| 37 | 1608763.75 | 5311349.11 |
| 38 | 1608650.28 | 5311514.41 |
| 39 | 1608548.11 | 5311686.91 |
| 40 | 1608457.69 | 5311865.85 |
| 41 | 1608379.42 | 5312050.43 |
| 42 | 1608313.65 | 5312239.83 |
| 43 | 1608260.69 | 5312433.19 |
| 44 | 1608220.75 | 5312629.67 |
| 45 | 1608194.03 | 5312828.37 |
| 46 | 1608180.64 | 5313028.41 |
| 47 | 1608180.64 | 5313228.90 |
| 48 | 1608194.03 | 5313428.94 |
| 49 | 1608220.75 | 5313627.64 |
| 50 | 1608260.69 | 5313824.11 |
| 51 | 1608313.65 | 5314017.48 |
| 52 | 1608379.42 | 5314206.88 |
| 53 | 1608457.69 | 5314391.46 |
| 54 | 1608548.11 | 5314570.40 |
| 55 | 1608650.28 | 5314742.90 |
| 56 | 1608763.75 | 5314908.19 |
| 57 | 1608888.00 | 5315065.54 |

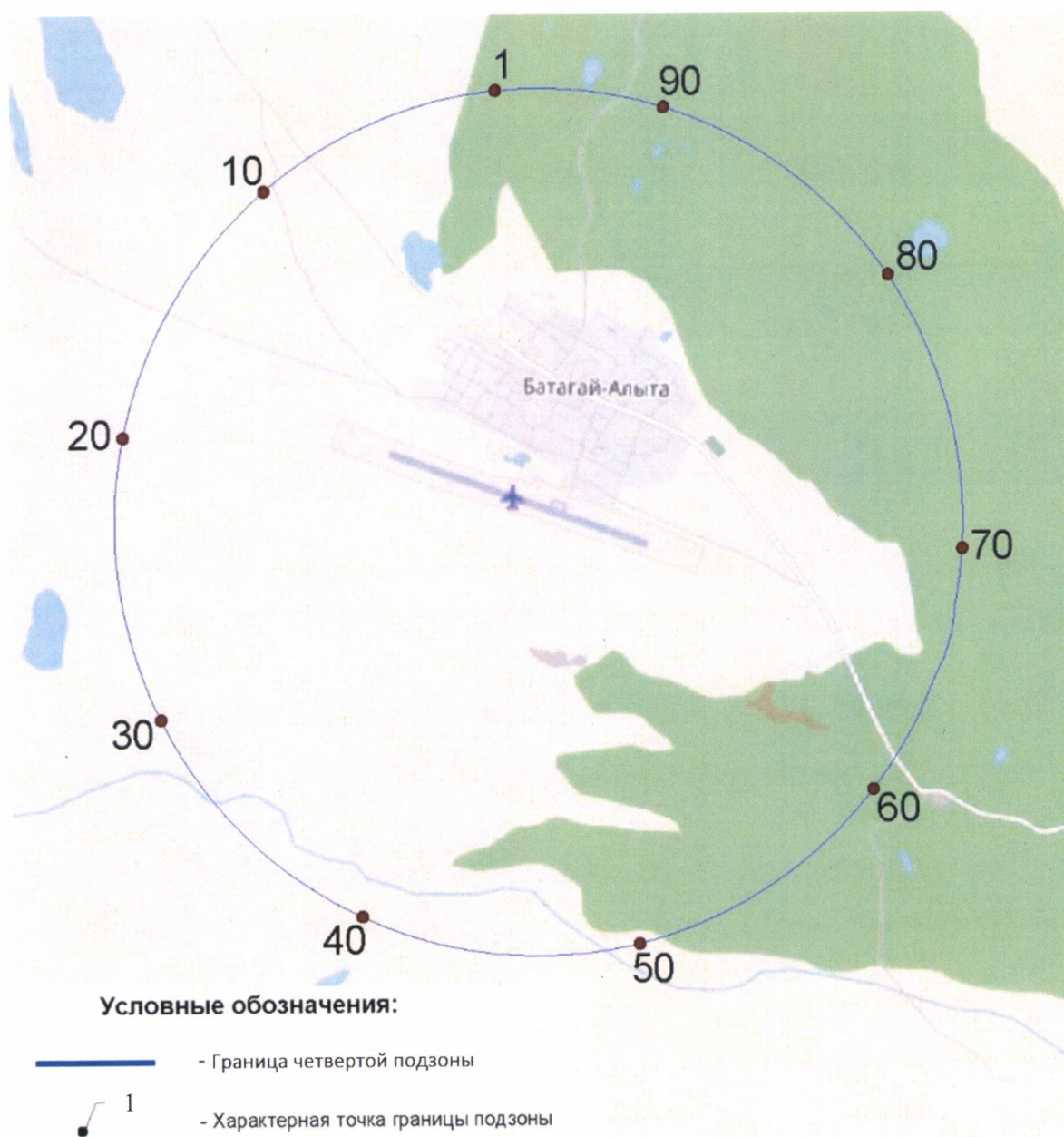
| | | |
|----|------------|------------|
| 58 | 1609022.49 | 5315214.23 |
| 59 | 1609166.61 | 5315353.61 |
| 60 | 1609319.71 | 5315483.05 |
| 61 | 1609481.12 | 5315601.98 |
| 62 | 1609650.11 | 5315709.86 |
| 63 | 1609825.93 | 5315806.21 |
| 64 | 1610007.79 | 5315890.60 |
| 65 | 1610106.93 | 5315930.57 |
| 66 | 1610225.81 | 5315991.28 |
| 67 | 1610418.87 | 5316051.86 |
| 68 | 1610599.24 | 5316072.11 |
| 69 | 1610779.10 | 5316101.89 |
| 70 | 1610978.58 | 5316121.95 |
| 71 | 1611178.96 | 5316128.65 |
| 72 | 1611379.34 | 5316121.95 |
| 73 | 1611578.82 | 5316101.89 |
| 74 | 1611776.52 | 5316068.54 |
| 75 | 1611971.55 | 5316022.06 |
| 76 | 1612163.04 | 5315962.66 |
| 77 | 1612350.13 | 5315890.60 |
| 78 | 1612531.99 | 5315806.21 |
| 79 | 1612707.81 | 5315709.86 |
| 80 | 1612876.80 | 5315601.98 |
| 81 | 1613038.21 | 5315483.05 |
| 82 | 1613191.32 | 5315353.61 |
| 83 | 1613335.43 | 5315214.23 |
| 84 | 1613469.92 | 5315065.54 |
| 85 | 1613594.17 | 5314908.19 |
| 86 | 1613707.64 | 5314742.90 |
| 87 | 1613809.81 | 5314570.40 |
| 88 | 1613900.23 | 5314391.46 |
| 89 | 1613978.50 | 5314206.88 |
| 90 | 1614044.27 | 5314017.48 |
| 91 | 1614097.24 | 5313824.11 |
| 92 | 1614137.17 | 5313627.64 |
| 93 | 1614163.89 | 5313428.94 |
| 94 | 1614177.29 | 5313228.90 |
| 95 | 1614177.29 | 5313028.41 |
| 1 | 1614163.89 | 5312828.37 |

8.3. Кадастровые кварталы, в границах территорий которых полностью или частично расположена четвертая подзона приаэродромной территории аэродрома гражданской авиации Саккырыр: 14:34:030001, 14:34:030002.

8.4. Муниципальное образование, в границах территории которого расположена четвертая подзона приаэродромной территории аэродрома гражданской авиации Саккырыр: Эвено-Бытантайский национальный улус (район).

8.5. Графическое изображение границ четвертой подзоны приаэродромной территории аэродрома гражданской авиации Саккырыр приведено на схеме 5.1.

Схема 5.1



8.6. Перечень координат характерных точек границ секторов четвертой подзоны приаэродромной территории аэродрома гражданской авиации Саккырыр приведен в таблице 5.2.

Таблица 5.2

| Обозначение характерных точек границ | Координаты МСК-14, зона 3 | |
|---|------------------------------|------------|
| | X | Y |
| Автоматический радиопеленгатор (далее – АРП) | | |
| Сектор 4.1.1 Набс 499,51 м | | |
| 1 | 1611576.44 | 5313155.88 |
| 2 | 1611570.15 | 5313055.81 |
| 3 | 1611539.16 | 5312960.45 |
| 4 | 1611485.44 | 5312875.80 |
| 5 | 1611412.35 | 5312807.16 |
| 6 | 1611324.48 | 5312758.85 |
| 7 | 1611227.36 | 5312733.92 |
| 8 | 1611127.10 | 5312733.92 |
| 9 | 1611029.98 | 5312758.85 |
| 10 | 1610942.12 | 5312807.16 |
| 11 | 1610869.03 | 5312875.80 |
| 12 | 1610815.30 | 5312960.45 |
| 13 | 1610784.32 | 5313055.81 |
| 14 | 1610778.02 | 5313155.88 |
| 15 | 1610796.81 | 5313254.37 |
| 16 | 1610839.50 | 5313345.10 |
| 17 | 1610903.41 | 5313422.35 |
| 18 | 1610984.53 | 5313481.29 |
| 19 | 1611077.76 | 5313518.20 |
| 20 | 1611177.23 | 5313530.77 |
| 21 | 1611276.71 | 5313518.20 |
| 22 | 1611369.93 | 5313481.29 |
| 23 | 1611451.05 | 5313422.35 |
| 24 | 1611514.96 | 5313345.10 |
| 25 | 1611557.65 | 5313254.37 |
| 1 | 1611576.44 | 5313155.88 |
| Сектор 4.1.2 Набс 502,27 м | | |
| 1 | 1611671.47 | 5313206.48 |
| 2 | 1611646.11 | 5313304.42 |
| 3 | 1611601.55 | 5313395.25 |
| 4 | 1611539.63 | 5313475.25 |
| 5 | 1611462.87 | 5313541.15 |
| 6 | 1611374.41 | 5313590.24 |
| 7 | 1611277.88 | 5313620.53 |
| 8 | 1611177.23 | 5313630.77 |
| 9 | 1611076.58 | 5313620.53 |
| 10 | 1610980.05 | 5313590.24 |
| 11 | 1610891.60 | 5313541.15 |
| 12 | 1610814.83 | 5313475.25 |
| 13 | 1610752.91 | 5313395.25 |
| 14 | 1610708.35 | 5313304.42 |
| 15 | 1610683.00 | 5313206.48 |
| 16 | 1610677.87 | 5313105.44 |
| 17 | 1610693.19 | 5313005.44 |
| 18 | 1610728.33 | 5312910.57 |
| 19 | 1610781.84 | 5312824.71 |
| 20 | 1610851.54 | 5312751.39 |
| 21 | 1610934.58 | 5312693.59 |
| 22 | 1611027.55 | 5312653.70 |
| 23 | 1611126.65 | 5312633.33 |
| 24 | 1611227.82 | 5312633.33 |
| 25 | 1611326.91 | 5312653.70 |
| 26 | 1611419.88 | 5312693.59 |
| 27 | 1611502.92 | 5312751.39 |
| 28 | 1611572.62 | 5312824.71 |
| 29 | 1611626.13 | 5312910.57 |
| 30 | 1611661.27 | 5313005.44 |
| 31 | 1611676.59 | 5313105.44 |
| 1 | 1611671.47 | 5313206.48 |
| Внутренний контур | | |
| 32 | 1611576.44 | 5313155.88 |
| 33 | 1611570.15 | 5313055.81 |
| 34 | 1611539.16 | 5312960.45 |
| 35 | 1611485.44 | 5312875.80 |
| 36 | 1611412.35 | 5312807.16 |
| 37 | 1611324.48 | 5312758.85 |

| | | |
|-------------------------------|------------|------------|
| 38 | 1611227.36 | 5312733.92 |
| 39 | 1611127.10 | 5312733.92 |
| 40 | 1611029.98 | 5312758.85 |
| 41 | 1610942.12 | 5312807.16 |
| 42 | 1610869.03 | 5312875.80 |
| 43 | 1610815.30 | 5312960.45 |
| 44 | 1610784.32 | 5313055.81 |
| 45 | 1610778.02 | 5313155.88 |
| 46 | 1610796.81 | 5313254.37 |
| 47 | 1610839.50 | 5313345.10 |
| 48 | 1610903.41 | 5313422.35 |
| 49 | 1610984.53 | 5313481.29 |
| 50 | 1611077.76 | 5313518.20 |
| 51 | 1611177.23 | 5313530.77 |
| 52 | 1611276.71 | 5313518.20 |
| 53 | 1611369.93 | 5313481.29 |
| 54 | 1611451.05 | 5313422.35 |
| 55 | 1611514.96 | 5313345.10 |
| 56 | 1611557.65 | 5313254.37 |
| 32 | 1611576.44 | 5313155.88 |
| Сектор 4.1.3 Набс 511,00 м | | |
| 1 | 1612176.92 | 5313105.83 |
| 2 | 1612169.47 | 5313006.42 |
| 3 | 1612152.16 | 5312908.24 |
| 4 | 1612125.16 | 5312812.28 |
| 5 | 1612088.74 | 5312719.48 |
| 6 | 1612043.26 | 5312630.77 |
| 7 | 1611989.17 | 5312547.02 |
| 8 | 1611927.01 | 5312469.08 |
| 9 | 1611857.40 | 5312397.71 |
| 10 | 1611781.04 | 5312333.63 |
| 11 | 1611698.67 | 5312277.47 |
| 12 | 1611611.11 | 5312229.80 |
| 13 | 1611519.25 | 5312191.07 |
| 14 | 1611423.99 | 5312161.69 |
| 15 | 1611326.27 | 5312141.93 |
| 16 | 1611227.08 | 5312132.01 |
| 17 | 1611127.39 | 5312132.01 |
| 18 | 1611028.19 | 5312141.93 |
| 19 | 1610930.47 | 5312161.69 |
| 20 | 1610835.21 | 5312191.07 |
| 21 | 1610743.35 | 5312229.80 |
| 22 | 1610655.80 | 5312277.47 |

| | | |
|-------------------|------------|------------|
| 23 | 1610573.43 | 5312333.63 |
| 24 | 1610497.06 | 5312397.71 |
| 25 | 1610427.45 | 5312469.08 |
| 26 | 1610365.29 | 5312547.02 |
| 27 | 1610311.21 | 5312630.77 |
| 28 | 1610265.73 | 5312719.48 |
| 29 | 1610229.30 | 5312812.28 |
| 30 | 1610202.30 | 5312908.24 |
| 31 | 1610184.99 | 5313006.42 |
| 32 | 1610177.54 | 5313105.83 |
| 33 | 1610180.03 | 5313205.50 |
| 34 | 1610192.42 | 5313304.41 |
| 35 | 1610214.61 | 5313401.61 |
| 36 | 1610246.36 | 5313496.11 |
| 37 | 1610287.36 | 5313586.98 |
| 38 | 1610337.21 | 5313673.31 |
| 39 | 1610395.40 | 5313754.25 |
| 40 | 1610461.36 | 5313829.00 |
| 41 | 1610534.44 | 5313896.81 |
| 42 | 1610613.91 | 5313957.00 |
| 43 | 1610698.98 | 5314008.99 |
| 44 | 1610788.80 | 5314052.24 |
| 45 | 1610882.48 | 5314086.34 |
| 46 | 1610979.08 | 5314110.94 |
| 47 | 1611077.66 | 5314125.80 |
| 48 | 1611177.23 | 5314130.77 |
| 49 | 1611276.80 | 5314125.80 |
| 50 | 1611375.38 | 5314110.94 |
| 51 | 1611471.99 | 5314086.34 |
| 52 | 1611565.67 | 5314052.24 |
| 53 | 1611655.48 | 5314008.99 |
| 54 | 1611740.55 | 5313957.00 |
| 55 | 1611820.02 | 5313896.81 |
| 56 | 1611893.10 | 5313829.00 |
| 57 | 1611959.06 | 5313754.25 |
| 58 | 1612017.26 | 5313673.31 |
| 59 | 1612067.10 | 5313586.98 |
| 60 | 1612108.10 | 5313496.11 |
| 61 | 1612139.86 | 5313401.61 |
| 62 | 1612162.04 | 5313304.41 |
| 63 | 1612174.43 | 5313205.50 |
| 1 | 1612176.92 | 5313105.83 |
| Внутренний контур | | |
| 64 | 1611671.47 | 5313206.48 |

| | | |
|-------------------------------|------------|------------|
| 65 | 1611646.11 | 5313304.42 |
| 66 | 1611601.55 | 5313395.25 |
| 67 | 1611539.63 | 5313475.25 |
| 68 | 1611462.87 | 5313541.15 |
| 69 | 1611374.41 | 5313590.24 |
| 70 | 1611277.88 | 5313620.53 |
| 71 | 1611177.23 | 5313630.77 |
| 72 | 1611076.58 | 5313620.53 |
| 73 | 1610980.05 | 5313590.24 |
| 74 | 1610891.60 | 5313541.15 |
| 75 | 1610814.83 | 5313475.25 |
| 76 | 1610752.91 | 5313395.25 |
| 77 | 1610708.35 | 5313304.42 |
| 78 | 1610683.00 | 5313206.48 |
| 79 | 1610677.87 | 5313105.44 |
| 80 | 1610693.19 | 5313005.44 |
| 81 | 1610728.33 | 5312910.57 |
| 82 | 1610781.84 | 5312824.71 |
| 83 | 1610851.54 | 5312751.39 |
| 84 | 1610934.58 | 5312693.59 |
| 85 | 1611027.55 | 5312653.70 |
| 86 | 1611126.65 | 5312633.33 |
| 87 | 1611227.82 | 5312633.33 |
| 88 | 1611326.91 | 5312653.70 |
| 89 | 1611419.88 | 5312693.59 |
| 90 | 1611502.92 | 5312751.39 |
| 91 | 1611572.62 | 5312824.71 |
| 92 | 1611626.13 | 5312910.57 |
| 93 | 1611661.27 | 5313005.44 |
| 94 | 1611676.59 | 5313105.44 |
| 64 | 1611671.47 | 5313206.48 |
| Сектор 4.1.4 Набс 519,72 м | | |
| 1 | 1612676.39 | 5313080.64 |
| 2 | 1612676.39 | 5313180.89 |
| 3 | 1612669.70 | 5313280.91 |
| 4 | 1612656.34 | 5313380.26 |
| 5 | 1612636.37 | 5313478.50 |
| 6 | 1612609.88 | 5313575.18 |
| 7 | 1612577.00 | 5313669.88 |
| 8 | 1612537.87 | 5313762.17 |
| 9 | 1612492.66 | 5313851.64 |
| 10 | 1612441.57 | 5313937.89 |
| 11 | 1612384.84 | 5314020.53 |

| | | |
|----|------------|------------|
| 12 | 1612322.71 | 5314099.21 |
| 13 | 1612255.47 | 5314173.55 |
| 14 | 1612183.41 | 5314243.24 |
| 15 | 1612106.86 | 5314307.96 |
| 16 | 1612026.15 | 5314367.43 |
| 17 | 1611941.66 | 5314421.37 |
| 18 | 1611853.75 | 5314469.54 |
| 19 | 1611762.81 | 5314511.74 |
| 20 | 1611669.27 | 5314547.77 |
| 21 | 1611573.52 | 5314577.47 |
| 22 | 1611476.01 | 5314600.71 |
| 23 | 1611377.16 | 5314617.38 |
| 24 | 1611277.42 | 5314627.42 |
| 25 | 1611177.23 | 5314630.77 |
| 26 | 1611077.04 | 5314627.42 |
| 27 | 1610977.30 | 5314617.38 |
| 28 | 1610878.45 | 5314600.71 |
| 29 | 1610780.94 | 5314577.47 |
| 30 | 1610685.19 | 5314547.77 |
| 31 | 1610591.65 | 5314511.74 |
| 32 | 1610500.72 | 5314469.54 |
| 33 | 1610412.81 | 5314421.37 |
| 34 | 1610328.31 | 5314367.43 |
| 35 | 1610247.61 | 5314307.96 |
| 36 | 1610171.05 | 5314243.24 |
| 37 | 1610099.00 | 5314173.55 |
| 38 | 1610031.75 | 5314099.21 |
| 39 | 1609969.63 | 5314020.53 |
| 40 | 1609912.89 | 5313937.89 |
| 41 | 1609861.81 | 5313851.64 |
| 42 | 1609816.59 | 5313762.17 |
| 43 | 1609777.46 | 5313669.88 |
| 44 | 1609744.58 | 5313575.18 |
| 45 | 1609718.09 | 5313478.50 |
| 46 | 1609698.13 | 5313380.26 |
| 47 | 1609684.76 | 5313280.91 |
| 48 | 1609678.07 | 5313180.89 |
| 49 | 1609678.07 | 5313080.64 |
| 50 | 1609684.76 | 5312980.62 |
| 51 | 1609698.13 | 5312881.27 |
| 52 | 1609718.09 | 5312783.03 |
| 53 | 1609744.58 | 5312686.35 |
| 54 | 1609777.46 | 5312591.65 |
| 55 | 1609816.59 | 5312499.36 |

| | | |
|-------------------|------------|------------|
| 56 | 1609861.81 | 5312409.89 |
| 57 | 1609912.89 | 5312323.64 |
| 58 | 1609969.63 | 5312241.00 |
| 59 | 1610031.75 | 5312162.32 |
| 60 | 1610099.00 | 5312087.98 |
| 61 | 1610171.05 | 5312018.29 |
| 62 | 1610247.61 | 5311953.57 |
| 63 | 1610328.31 | 5311894.10 |
| 64 | 1610412.81 | 5311840.16 |
| 65 | 1610500.72 | 5311791.99 |
| 66 | 1610591.65 | 5311749.79 |
| 67 | 1610685.19 | 5311713.76 |
| 68 | 1610780.94 | 5311684.06 |
| 69 | 1610878.45 | 5311660.82 |
| 70 | 1610977.30 | 5311644.15 |
| 71 | 1611077.04 | 5311634.11 |
| 72 | 1611177.23 | 5311630.77 |
| 73 | 1611277.42 | 5311634.11 |
| 74 | 1611377.16 | 5311644.15 |
| 75 | 1611476.01 | 5311660.82 |
| 76 | 1611573.52 | 5311684.06 |
| 77 | 1611669.27 | 5311713.76 |
| 78 | 1611762.81 | 5311749.79 |
| 79 | 1611853.75 | 5311791.99 |
| 80 | 1611941.66 | 5311840.16 |
| 81 | 1612026.15 | 5311894.10 |
| 82 | 1612106.86 | 5311953.57 |
| 83 | 1612183.41 | 5312018.29 |
| 84 | 1612255.47 | 5312087.98 |
| 85 | 1612322.71 | 5312162.32 |
| 86 | 1612384.84 | 5312241.00 |
| 87 | 1612441.57 | 5312323.64 |
| 88 | 1612492.66 | 5312409.89 |
| 89 | 1612537.87 | 5312499.36 |
| 90 | 1612577.00 | 5312591.65 |
| 91 | 1612609.88 | 5312686.35 |
| 92 | 1612636.37 | 5312783.03 |
| 93 | 1612656.34 | 5312881.27 |
| 94 | 1612669.70 | 5312980.62 |
| 1 | 1612676.39 | 5313080.64 |
| Внутренний контур | | |
| 95 | 1612176.92 | 5313105.83 |
| 96 | 1612169.47 | 5313006.42 |
| 97 | 1612152.16 | 5312908.24 |

| | | |
|-----|------------|------------|
| 98 | 1612125.16 | 5312812.28 |
| 99 | 1612088.74 | 5312719.48 |
| 100 | 1612043.26 | 5312630.77 |
| 101 | 1611989.17 | 5312547.02 |
| 102 | 1611927.01 | 5312469.08 |
| 103 | 1611857.40 | 5312397.71 |
| 104 | 1611781.04 | 5312333.63 |
| 105 | 1611698.67 | 5312277.47 |
| 106 | 1611611.11 | 5312229.80 |
| 107 | 1611519.25 | 5312191.07 |
| 108 | 1611423.99 | 5312161.69 |
| 109 | 1611326.27 | 5312141.93 |
| 110 | 1611227.08 | 5312132.01 |
| 111 | 1611127.39 | 5312132.01 |
| 112 | 1611028.19 | 5312141.93 |
| 113 | 1610930.47 | 5312161.69 |
| 114 | 1610835.21 | 5312191.07 |
| 115 | 1610743.35 | 5312229.80 |
| 116 | 1610655.80 | 5312277.47 |
| 117 | 1610573.43 | 5312333.63 |
| 118 | 1610497.06 | 5312397.71 |
| 119 | 1610427.45 | 5312469.08 |
| 120 | 1610365.29 | 5312547.02 |
| 121 | 1610311.21 | 5312630.77 |
| 122 | 1610265.73 | 5312719.48 |
| 123 | 1610229.30 | 5312812.28 |
| 124 | 1610202.30 | 5312908.24 |
| 125 | 1610184.99 | 5313006.42 |
| 126 | 1610177.54 | 5313105.83 |
| 127 | 1610180.03 | 5313205.50 |
| 128 | 1610192.42 | 5313304.41 |
| 129 | 1610214.61 | 5313401.61 |
| 130 | 1610246.36 | 5313496.11 |
| 131 | 1610287.36 | 5313586.98 |
| 132 | 1610337.21 | 5313673.31 |
| 133 | 1610395.40 | 5313754.25 |
| 134 | 1610461.36 | 5313829.00 |
| 135 | 1610534.44 | 5313896.81 |
| 136 | 1610613.91 | 5313957.00 |
| 137 | 1610698.98 | 5314008.99 |
| 138 | 1610788.80 | 5314052.24 |
| 139 | 1610882.48 | 5314086.34 |
| 140 | 1610979.08 | 5314110.94 |
| 141 | 1611077.66 | 5314125.80 |

| | | |
|--------------|------------|------------|
| 142 | 1611177.23 | 5314130.77 |
| 143 | 1611276.80 | 5314125.80 |
| 144 | 1611375.38 | 5314110.94 |
| 145 | 1611471.99 | 5314086.34 |
| 146 | 1611565.67 | 5314052.24 |
| 147 | 1611655.48 | 5314008.99 |
| 148 | 1611740.55 | 5313957.00 |
| 149 | 1611820.02 | 5313896.81 |
| 150 | 1611893.10 | 5313829.00 |
| 151 | 1611959.06 | 5313754.25 |
| 152 | 1612017.26 | 5313673.31 |
| 153 | 1612067.10 | 5313586.98 |
| 154 | 1612108.10 | 5313496.11 |
| 155 | 1612139.86 | 5313401.61 |
| 156 | 1612162.04 | 5313304.41 |
| 157 | 1612174.43 | 5313205.50 |
| 95 | 1612176.92 | 5313105.83 |
| Сектор 4.1.5 | | |
| Набс 528,45 | | |
| 1 | 1613176.61 | 5313180.63 |
| 2 | 1613171.64 | 5313280.23 |
| 3 | 1613161.71 | 5313379.45 |
| 4 | 1613146.85 | 5313478.06 |
| 5 | 1613127.09 | 5313575.81 |
| 6 | 1613102.48 | 5313672.45 |
| 7 | 1613073.09 | 5313767.74 |
| 8 | 1613038.98 | 5313861.45 |
| 9 | 1613000.24 | 5313953.34 |
| 10 | 1612956.97 | 5314043.19 |
| 11 | 1612909.28 | 5314130.77 |
| 12 | 1612857.28 | 5314215.86 |
| 13 | 1612801.11 | 5314298.25 |
| 14 | 1612740.89 | 5314377.74 |
| 15 | 1612676.79 | 5314454.14 |
| 16 | 1612608.96 | 5314527.24 |
| 17 | 1612537.58 | 5314596.87 |
| 18 | 1612462.81 | 5314662.85 |
| 19 | 1612384.84 | 5314725.03 |
| 20 | 1612303.87 | 5314783.24 |
| 21 | 1612220.10 | 5314837.35 |
| 22 | 1612133.74 | 5314887.21 |
| 23 | 1612045.00 | 5314932.70 |
| 24 | 1611954.10 | 5314973.72 |
| 25 | 1611861.27 | 5315010.15 |

| | | |
|----|------------|------------|
| 26 | 1611766.74 | 5315041.91 |
| 27 | 1611670.75 | 5315068.92 |
| 28 | 1611573.52 | 5315091.11 |
| 29 | 1611475.32 | 5315108.43 |
| 30 | 1611376.37 | 5315120.83 |
| 31 | 1611276.92 | 5315128.28 |
| 32 | 1611177.23 | 5315130.77 |
| 33 | 1611077.54 | 5315128.28 |
| 34 | 1610978.10 | 5315120.83 |
| 35 | 1610879.15 | 5315108.43 |
| 36 | 1610780.94 | 5315091.11 |
| 37 | 1610683.72 | 5315068.92 |
| 38 | 1610587.72 | 5315041.91 |
| 39 | 1610493.19 | 5315010.15 |
| 40 | 1610400.36 | 5314973.72 |
| 41 | 1610309.46 | 5314932.70 |
| 42 | 1610220.72 | 5314887.21 |
| 43 | 1610134.36 | 5314837.35 |
| 44 | 1610050.59 | 5314783.24 |
| 45 | 1609969.62 | 5314725.03 |
| 46 | 1609891.66 | 5314662.85 |
| 47 | 1609816.89 | 5314596.87 |
| 48 | 1609745.50 | 5314527.24 |
| 49 | 1609677.67 | 5314454.14 |
| 50 | 1609613.57 | 5314377.74 |
| 51 | 1609553.35 | 5314298.25 |
| 52 | 1609497.18 | 5314215.86 |
| 53 | 1609445.18 | 5314130.77 |
| 54 | 1609397.49 | 5314043.19 |
| 55 | 1609354.22 | 5313953.34 |
| 56 | 1609315.48 | 5313861.45 |
| 57 | 1609281.38 | 5313767.74 |
| 58 | 1609251.98 | 5313672.45 |
| 59 | 1609227.38 | 5313575.81 |
| 60 | 1609207.62 | 5313478.06 |
| 61 | 1609192.75 | 5313379.45 |
| 62 | 1609182.82 | 5313280.23 |
| 63 | 1609177.85 | 5313180.63 |
| 64 | 1609177.85 | 5313080.90 |
| 65 | 1609182.82 | 5312981.30 |
| 66 | 1609192.75 | 5312882.08 |
| 67 | 1609207.62 | 5312783.47 |
| 68 | 1609227.38 | 5312685.72 |
| 69 | 1609251.98 | 5312589.08 |

| | | |
|-----|------------|------------|
| 70 | 1609281.38 | 5312493.79 |
| 71 | 1609315.48 | 5312400.08 |
| 72 | 1609354.22 | 5312308.19 |
| 73 | 1609397.49 | 5312218.34 |
| 74 | 1609445.18 | 5312130.77 |
| 75 | 1609497.18 | 5312045.67 |
| 76 | 1609553.35 | 5311963.28 |
| 77 | 1609613.57 | 5311883.79 |
| 78 | 1609677.67 | 5311807.39 |
| 79 | 1609745.50 | 5311734.29 |
| 80 | 1609816.89 | 5311664.66 |
| 81 | 1609891.66 | 5311598.68 |
| 82 | 1609969.62 | 5311536.50 |
| 83 | 1610050.59 | 5311478.29 |
| 84 | 1610134.36 | 5311424.18 |
| 85 | 1610220.72 | 5311374.32 |
| 86 | 1610309.46 | 5311328.83 |
| 87 | 1610400.36 | 5311287.81 |
| 88 | 1610493.19 | 5311251.38 |
| 89 | 1610587.72 | 5311219.62 |
| 90 | 1610683.72 | 5311192.61 |
| 91 | 1610780.94 | 5311170.42 |
| 92 | 1610879.15 | 5311153.10 |
| 93 | 1610978.10 | 5311140.70 |
| 94 | 1611077.54 | 5311133.25 |
| 95 | 1611177.23 | 5311130.77 |
| 96 | 1611276.92 | 5311133.25 |
| 97 | 1611376.37 | 5311140.70 |
| 98 | 1611475.32 | 5311153.10 |
| 99 | 1611573.52 | 5311170.42 |
| 100 | 1611670.75 | 5311192.61 |
| 101 | 1611766.74 | 5311219.62 |
| 102 | 1611861.27 | 5311251.38 |
| 103 | 1611954.10 | 5311287.81 |
| 104 | 1612045.00 | 5311328.83 |
| 105 | 1612133.74 | 5311374.32 |
| 106 | 1612220.10 | 5311424.18 |
| 107 | 1612303.87 | 5311478.29 |
| 108 | 1612384.84 | 5311536.50 |
| 109 | 1612462.81 | 5311598.68 |
| 110 | 1612537.58 | 5311664.66 |
| 111 | 1612608.96 | 5311734.29 |
| 112 | 1612676.79 | 5311807.39 |
| 113 | 1612740.89 | 5311883.79 |

| | | |
|-------------------|------------|------------|
| 114 | 1612801.11 | 5311963.28 |
| 115 | 1612857.28 | 5312045.67 |
| 116 | 1612909.28 | 5312130.77 |
| 117 | 1612956.97 | 5312218.34 |
| 118 | 1613000.24 | 5312308.19 |
| 119 | 1613038.98 | 5312400.08 |
| 120 | 1613073.09 | 5312493.79 |
| 121 | 1613102.48 | 5312589.08 |
| 122 | 1613127.09 | 5312685.72 |
| 123 | 1613146.85 | 5312783.47 |
| 124 | 1613161.71 | 5312882.08 |
| 125 | 1613171.64 | 5312981.30 |
| 126 | 1613176.61 | 5313080.90 |
| 1 | 1613176.61 | 5313180.63 |
| Внутренний контур | | |
| 127 | 1612676.39 | 5313080.64 |
| 128 | 1612676.39 | 5313180.89 |
| 129 | 1612669.70 | 5313280.91 |
| 130 | 1612656.34 | 5313380.26 |
| 131 | 1612636.37 | 5313478.50 |
| 132 | 1612609.88 | 5313575.18 |
| 133 | 1612577.00 | 5313669.88 |
| 134 | 1612537.87 | 5313762.17 |
| 135 | 1612492.66 | 5313851.64 |
| 136 | 1612441.57 | 5313937.89 |
| 137 | 1612384.84 | 5314020.53 |
| 138 | 1612322.71 | 5314099.21 |
| 139 | 1612255.47 | 5314173.55 |
| 140 | 1612183.41 | 5314243.24 |
| 141 | 1612106.86 | 5314307.96 |
| 142 | 1612026.15 | 5314367.43 |
| 143 | 1611941.66 | 5314421.37 |
| 144 | 1611853.75 | 5314469.54 |
| 145 | 1611762.81 | 5314511.74 |
| 146 | 1611669.27 | 5314547.77 |
| 147 | 1611573.52 | 5314577.47 |
| 148 | 1611476.01 | 5314600.71 |
| 149 | 1611377.16 | 5314617.38 |
| 150 | 1611277.42 | 5314627.42 |
| 151 | 1611177.23 | 5314630.77 |
| 152 | 1611077.04 | 5314627.42 |
| 153 | 1610977.30 | 5314617.38 |
| 154 | 1610878.45 | 5314600.71 |
| 155 | 1610780.94 | 5314577.47 |

| | | |
|-----|------------|------------|
| 156 | 1610685.19 | 5314547.77 |
| 157 | 1610591.65 | 5314511.74 |
| 158 | 1610500.72 | 5314469.54 |
| 159 | 1610412.81 | 5314421.37 |
| 160 | 1610328.31 | 5314367.43 |
| 161 | 1610247.61 | 5314307.96 |
| 162 | 1610171.05 | 5314243.24 |
| 163 | 1610099.00 | 5314173.55 |
| 164 | 1610031.75 | 5314099.21 |
| 165 | 1609969.63 | 5314020.53 |
| 166 | 1609912.89 | 5313937.89 |
| 167 | 1609861.81 | 5313851.64 |
| 168 | 1609816.59 | 5313762.17 |
| 169 | 1609777.46 | 5313669.88 |
| 170 | 1609744.58 | 5313575.18 |
| 171 | 1609718.09 | 5313478.50 |
| 172 | 1609698.13 | 5313380.26 |
| 173 | 1609684.76 | 5313280.91 |
| 174 | 1609678.07 | 5313180.89 |
| 175 | 1609678.07 | 5313080.64 |
| 176 | 1609684.76 | 5312980.62 |
| 177 | 1609698.13 | 5312881.27 |
| 178 | 1609718.09 | 5312783.03 |
| 179 | 1609744.58 | 5312686.35 |
| 180 | 1609777.46 | 5312591.65 |
| 181 | 1609816.59 | 5312499.36 |
| 182 | 1609861.81 | 5312409.89 |
| 183 | 1609912.89 | 5312323.64 |
| 184 | 1609969.63 | 5312241.00 |
| 185 | 1610031.75 | 5312162.32 |
| 186 | 1610099.00 | 5312087.98 |
| 187 | 1610171.05 | 5312018.29 |
| 188 | 1610247.61 | 5311953.57 |
| 189 | 1610328.31 | 5311894.10 |
| 190 | 1610412.81 | 5311840.16 |
| 191 | 1610500.72 | 5311791.99 |
| 192 | 1610591.65 | 5311749.79 |
| 193 | 1610685.19 | 5311713.76 |
| 194 | 1610780.94 | 5311684.06 |
| 195 | 1610878.45 | 5311660.82 |
| 196 | 1610977.30 | 5311644.15 |
| 197 | 1611077.04 | 5311634.11 |
| 198 | 1611177.23 | 5311630.77 |
| 199 | 1611277.42 | 5311634.11 |

| | | |
|---------------|------------|------------|
| 200 | 1611377.16 | 5311644.15 |
| 201 | 1611476.01 | 5311660.82 |
| 202 | 1611573.52 | 5311684.06 |
| 203 | 1611669.27 | 5311713.76 |
| 204 | 1611762.81 | 5311749.79 |
| 205 | 1611853.75 | 5311791.99 |
| 206 | 1611941.66 | 5311840.16 |
| 207 | 1612026.15 | 5311894.10 |
| 208 | 1612106.86 | 5311953.57 |
| 209 | 1612183.41 | 5312018.29 |
| 210 | 1612255.47 | 5312087.98 |
| 211 | 1612322.71 | 5312162.32 |
| 212 | 1612384.84 | 5312241.00 |
| 213 | 1612441.57 | 5312323.64 |
| 214 | 1612492.66 | 5312409.89 |
| 215 | 1612537.87 | 5312499.36 |
| 216 | 1612577.00 | 5312591.65 |
| 217 | 1612609.88 | 5312686.35 |
| 218 | 1612636.37 | 5312783.03 |
| 219 | 1612656.34 | 5312881.27 |
| 220 | 1612669.70 | 5312980.62 |
| 127 | 1612676.39 | 5313080.64 |
| Сектор 4.1.6 | | |
| Набс 537,18 м | | |
| 1 | 1613676.10 | 5313055.74 |
| 2 | 1613671.10 | 5312955.82 |
| 3 | 1613662.11 | 5312856.18 |
| 4 | 1613649.13 | 5312756.98 |
| 5 | 1613632.20 | 5312658.38 |
| 6 | 1613611.33 | 5312560.54 |
| 7 | 1613586.57 | 5312463.61 |
| 8 | 1613557.94 | 5312367.74 |
| 9 | 1613525.51 | 5312273.10 |
| 10 | 1613489.32 | 5312179.84 |
| 11 | 1613449.42 | 5312088.09 |
| 12 | 1613405.88 | 5311998.02 |
| 13 | 1613358.78 | 5311909.76 |
| 14 | 1613308.18 | 5311823.45 |
| 15 | 1613254.17 | 5311739.24 |
| 16 | 1613196.83 | 5311657.26 |
| 17 | 1613136.26 | 5311577.63 |
| 18 | 1613072.55 | 5311500.50 |
| 19 | 1613005.80 | 5311425.97 |
| 20 | 1612936.13 | 5311354.18 |

| | | |
|----|------------|------------|
| 21 | 1612863.64 | 5311285.23 |
| 22 | 1612788.45 | 5311219.23 |
| 23 | 1612710.68 | 5311156.30 |
| 24 | 1612630.46 | 5311096.53 |
| 25 | 1612547.91 | 5311040.01 |
| 26 | 1612463.16 | 5310986.85 |
| 27 | 1612376.35 | 5310937.11 |
| 28 | 1612287.62 | 5310890.89 |
| 29 | 1612197.12 | 5310848.26 |
| 30 | 1612104.98 | 5310809.28 |
| 31 | 1612011.36 | 5310774.02 |
| 32 | 1611916.39 | 5310742.54 |
| 33 | 1611820.25 | 5310714.87 |
| 34 | 1611723.08 | 5310691.08 |
| 35 | 1611625.03 | 5310671.20 |
| 36 | 1611526.26 | 5310655.25 |
| 37 | 1611426.94 | 5310643.27 |
| 38 | 1611327.22 | 5310635.27 |
| 39 | 1611227.25 | 5310631.27 |
| 40 | 1611127.21 | 5310631.27 |
| 41 | 1611027.25 | 5310635.27 |
| 42 | 1610927.52 | 5310643.27 |
| 43 | 1610828.20 | 5310655.25 |
| 44 | 1610729.43 | 5310671.20 |
| 45 | 1610631.38 | 5310691.08 |
| 46 | 1610534.21 | 5310714.87 |
| 47 | 1610438.07 | 5310742.54 |
| 48 | 1610343.11 | 5310774.02 |
| 49 | 1610249.48 | 5310809.28 |
| 50 | 1610157.34 | 5310848.26 |
| 51 | 1610066.84 | 5310890.89 |
| 52 | 1609978.11 | 5310937.11 |
| 53 | 1609891.30 | 5310986.85 |
| 54 | 1609806.56 | 5311040.01 |
| 55 | 1609724.00 | 5311096.53 |
| 56 | 1609643.78 | 5311156.30 |
| 57 | 1609566.01 | 5311219.23 |
| 58 | 1609490.82 | 5311285.23 |
| 59 | 1609418.33 | 5311354.18 |
| 60 | 1609348.66 | 5311425.97 |
| 61 | 1609281.91 | 5311500.50 |
| 62 | 1609218.20 | 5311577.63 |
| 63 | 1609157.63 | 5311657.26 |
| 64 | 1609100.30 | 5311739.24 |

| | | |
|-----|------------|------------|
| 65 | 1609046.28 | 5311823.45 |
| 66 | 1608995.69 | 5311909.76 |
| 67 | 1608948.58 | 5311998.02 |
| 68 | 1608905.04 | 5312088.09 |
| 69 | 1608865.15 | 5312179.84 |
| 70 | 1608828.95 | 5312273.10 |
| 71 | 1608796.52 | 5312367.74 |
| 72 | 1608767.90 | 5312463.61 |
| 73 | 1608743.13 | 5312560.54 |
| 74 | 1608722.27 | 5312658.38 |
| 75 | 1608705.33 | 5312756.98 |
| 76 | 1608692.36 | 5312856.18 |
| 77 | 1608683.36 | 5312955.82 |
| 78 | 1608678.36 | 5313055.74 |
| 79 | 1608677.36 | 5313155.78 |
| 80 | 1608680.36 | 5313255.78 |
| 81 | 1608687.36 | 5313355.58 |
| 82 | 1608698.35 | 5313455.01 |
| 83 | 1608713.31 | 5313553.93 |
| 84 | 1608732.21 | 5313652.18 |
| 85 | 1608755.03 | 5313749.58 |
| 86 | 1608781.73 | 5313846.00 |
| 87 | 1608812.26 | 5313941.27 |
| 88 | 1608846.58 | 5314035.24 |
| 89 | 1608884.64 | 5314127.77 |
| 90 | 1608926.36 | 5314218.69 |
| 91 | 1608971.69 | 5314307.88 |
| 92 | 1609020.55 | 5314395.18 |
| 93 | 1609072.87 | 5314480.45 |
| 94 | 1609128.55 | 5314563.57 |
| 95 | 1609187.52 | 5314644.39 |
| 96 | 1609249.67 | 5314722.78 |
| 97 | 1609314.91 | 5314798.63 |
| 98 | 1609383.13 | 5314871.80 |
| 99 | 1609454.23 | 5314942.19 |
| 100 | 1609528.08 | 5315009.68 |
| 101 | 1609604.58 | 5315074.15 |
| 102 | 1609683.59 | 5315135.52 |
| 103 | 1609765.00 | 5315193.67 |
| 104 | 1609848.66 | 5315248.53 |
| 105 | 1609934.46 | 5315299.99 |
| 106 | 1610022.24 | 5315347.97 |
| 107 | 1610111.88 | 5315392.41 |
| 108 | 1610203.22 | 5315433.22 |

| | | |
|-----|------------|------------|
| 109 | 1610296.12 | 5315470.35 |
| 110 | 1610390.43 | 5315503.73 |
| 111 | 1610486.00 | 5315533.31 |
| 112 | 1610582.68 | 5315559.04 |
| 113 | 1610680.31 | 5315580.88 |
| 114 | 1610778.74 | 5315598.80 |
| 115 | 1610877.80 | 5315612.77 |
| 116 | 1610977.34 | 5315622.76 |
| 117 | 1611077.21 | 5315628.76 |
| 118 | 1611177.23 | 5315630.77 |
| 119 | 1611277.26 | 5315628.76 |
| 120 | 1611377.12 | 5315622.76 |
| 121 | 1611476.66 | 5315612.77 |
| 122 | 1611575.73 | 5315598.80 |
| 123 | 1611674.15 | 5315580.88 |
| 124 | 1611771.78 | 5315559.04 |
| 125 | 1611868.46 | 5315533.31 |
| 126 | 1611964.03 | 5315503.73 |
| 127 | 1612058.34 | 5315470.35 |
| 128 | 1612151.24 | 5315433.22 |
| 129 | 1612242.58 | 5315392.41 |
| 130 | 1612332.22 | 5315347.97 |
| 131 | 1612420.00 | 5315299.99 |
| 132 | 1612505.80 | 5315248.53 |
| 133 | 1612589.47 | 5315193.67 |
| 134 | 1612670.87 | 5315135.52 |
| 135 | 1612749.88 | 5315074.15 |
| 136 | 1612826.38 | 5315009.68 |
| 137 | 1612900.23 | 5314942.19 |
| 138 | 1612971.33 | 5314871.80 |
| 139 | 1613039.55 | 5314798.63 |
| 140 | 1613104.79 | 5314722.78 |
| 141 | 1613166.94 | 5314644.39 |
| 142 | 1613225.91 | 5314563.57 |
| 143 | 1613281.59 | 5314480.45 |
| 144 | 1613333.91 | 5314395.18 |
| 145 | 1613382.77 | 5314307.88 |
| 146 | 1613428.10 | 5314218.69 |
| 147 | 1613469.83 | 5314127.77 |
| 148 | 1613507.88 | 5314035.24 |
| 149 | 1613542.20 | 5313941.27 |
| 150 | 1613572.74 | 5313846.00 |
| 151 | 1613599.43 | 5313749.58 |
| 152 | 1613622.25 | 5313652.18 |

| | | |
|-------------------|------------|------------|
| 153 | 1613641.16 | 5313553.93 |
| 154 | 1613656.11 | 5313455.01 |
| 155 | 1613667.10 | 5313355.58 |
| 156 | 1613674.10 | 5313255.78 |
| 157 | 1613677.11 | 5313155.78 |
| 1 | 1613676.10 | 5313055.74 |
| Внутренний контур | | |
| 158 | 1613176.61 | 5313180.63 |
| 159 | 1613171.64 | 5313280.23 |
| 160 | 1613161.71 | 5313379.45 |
| 161 | 1613146.85 | 5313478.06 |
| 162 | 1613127.09 | 5313575.81 |
| 163 | 1613102.48 | 5313672.45 |
| 164 | 1613073.09 | 5313767.74 |
| 165 | 1613038.98 | 5313861.45 |
| 166 | 1613000.24 | 5313953.34 |
| 167 | 1612956.97 | 5314043.19 |
| 168 | 1612909.28 | 5314130.77 |
| 169 | 1612857.28 | 5314215.86 |
| 170 | 1612801.11 | 5314298.25 |
| 171 | 1612740.89 | 5314377.74 |
| 172 | 1612676.79 | 5314454.14 |
| 173 | 1612608.96 | 5314527.24 |
| 174 | 1612537.58 | 5314596.87 |
| 175 | 1612462.81 | 5314662.85 |
| 176 | 1612384.84 | 5314725.03 |
| 177 | 1612303.87 | 5314783.24 |
| 178 | 1612220.10 | 5314837.35 |
| 179 | 1612133.74 | 5314887.21 |
| 180 | 1612045.00 | 5314932.70 |
| 181 | 1611954.10 | 5314973.72 |
| 182 | 1611861.27 | 5315010.15 |
| 183 | 1611766.74 | 5315041.91 |
| 184 | 1611670.75 | 5315068.92 |
| 185 | 1611573.52 | 5315091.11 |
| 186 | 1611475.32 | 5315108.43 |
| 187 | 1611376.37 | 5315120.83 |
| 188 | 1611276.92 | 5315128.28 |
| 189 | 1611177.23 | 5315130.77 |
| 190 | 1611077.54 | 5315128.28 |
| 191 | 1610978.10 | 5315120.83 |
| 192 | 1610879.15 | 5315108.43 |
| 193 | 1610780.94 | 5315091.11 |
| 194 | 1610683.72 | 5315068.92 |

| | | |
|-----|------------|------------|
| 195 | 1610587.72 | 5315041.91 |
| 196 | 1610493.19 | 5315010.15 |
| 197 | 1610400.36 | 5314973.72 |
| 198 | 1610309.46 | 5314932.70 |
| 199 | 1610220.72 | 5314887.21 |
| 200 | 1610134.36 | 5314837.35 |
| 201 | 1610050.59 | 5314783.24 |
| 202 | 1609969.62 | 5314725.03 |
| 203 | 1609891.66 | 5314662.85 |
| 204 | 1609816.89 | 5314596.87 |
| 205 | 1609745.50 | 5314527.24 |
| 206 | 1609677.67 | 5314454.14 |
| 207 | 1609613.57 | 5314377.74 |
| 208 | 1609553.35 | 5314298.25 |
| 209 | 1609497.18 | 5314215.86 |
| 210 | 1609445.18 | 5314130.77 |
| 211 | 1609397.49 | 5314043.19 |
| 212 | 1609354.22 | 5313953.34 |
| 213 | 1609315.48 | 5313861.45 |
| 214 | 1609281.38 | 5313767.74 |
| 215 | 1609251.98 | 5313672.45 |
| 216 | 1609227.38 | 5313575.81 |
| 217 | 1609207.62 | 5313478.06 |
| 218 | 1609192.75 | 5313379.45 |
| 219 | 1609182.82 | 5313280.23 |
| 220 | 1609177.85 | 5313180.63 |
| 221 | 1609177.85 | 5313080.90 |
| 222 | 1609182.82 | 5312981.30 |
| 223 | 1609192.75 | 5312882.08 |
| 224 | 1609207.62 | 5312783.47 |
| 225 | 1609227.38 | 5312685.72 |
| 226 | 1609251.98 | 5312589.08 |
| 227 | 1609281.38 | 5312493.79 |
| 228 | 1609315.48 | 5312400.08 |
| 229 | 1609354.22 | 5312308.19 |
| 230 | 1609397.49 | 5312218.34 |
| 231 | 1609445.18 | 5312130.77 |
| 232 | 1609497.18 | 5312045.67 |
| 233 | 1609553.35 | 5311963.28 |
| 234 | 1609613.57 | 5311883.79 |
| 235 | 1609677.67 | 5311807.39 |
| 236 | 1609745.50 | 5311734.29 |
| 237 | 1609816.89 | 5311664.66 |
| 238 | 1609891.66 | 5311598.68 |

| | | |
|-----|------------|------------|
| 239 | 1609969.62 | 5311536.50 |
| 240 | 1610050.59 | 5311478.29 |
| 241 | 1610134.36 | 5311424.18 |
| 242 | 1610220.72 | 5311374.32 |
| 243 | 1610309.46 | 5311328.83 |
| 244 | 1610400.36 | 5311287.81 |
| 245 | 1610493.19 | 5311251.38 |
| 246 | 1610587.72 | 5311219.62 |
| 247 | 1610683.72 | 5311192.61 |
| 248 | 1610780.94 | 5311170.42 |
| 249 | 1610879.15 | 5311153.10 |
| 250 | 1610978.10 | 5311140.70 |
| 251 | 1611077.54 | 5311133.25 |
| 252 | 1611177.23 | 5311130.77 |
| 253 | 1611276.92 | 5311133.25 |
| 254 | 1611376.37 | 5311140.70 |
| 255 | 1611475.32 | 5311153.10 |
| 256 | 1611573.52 | 5311170.42 |
| 257 | 1611670.75 | 5311192.61 |
| 258 | 1611766.74 | 5311219.62 |
| 259 | 1611861.27 | 5311251.38 |
| 260 | 1611954.10 | 5311287.81 |
| 261 | 1612045.00 | 5311328.83 |
| 262 | 1612133.74 | 5311374.32 |
| 263 | 1612220.10 | 5311424.18 |
| 264 | 1612303.87 | 5311478.29 |
| 265 | 1612384.84 | 5311536.50 |
| 266 | 1612462.81 | 5311598.68 |
| 267 | 1612537.58 | 5311664.66 |
| 268 | 1612608.96 | 5311734.29 |
| 269 | 1612676.79 | 5311807.39 |
| 270 | 1612740.89 | 5311883.79 |
| 271 | 1612801.11 | 5311963.28 |
| 272 | 1612857.28 | 5312045.67 |
| 273 | 1612909.28 | 5312130.77 |
| 274 | 1612956.97 | 5312218.34 |
| 275 | 1613000.24 | 5312308.19 |
| 276 | 1613038.98 | 5312400.08 |
| 277 | 1613073.09 | 5312493.79 |
| 278 | 1613102.48 | 5312589.08 |
| 279 | 1613127.09 | 5312685.72 |
| 280 | 1613146.85 | 5312783.47 |
| 281 | 1613161.71 | 5312882.08 |
| 282 | 1613171.64 | 5312981.30 |

| | | |
|-------------------------------|------------|------------|
| 283 | 1613176.61 | 5313080.90 |
| 158 | 1613176.61 | 5313180.63 |
| Сектор 4.1.7 Набс 545,91 м | | |
| 1 | 1614175.56 | 5313030.52 |
| 2 | 1614177.23 | 5313130.77 |
| 3 | 1614175.56 | 5313231.01 |
| 4 | 1614170.53 | 5313331.14 |
| 5 | 1614162.16 | 5313431.05 |
| 6 | 1614150.46 | 5313530.63 |
| 7 | 1614135.44 | 5313629.75 |
| 8 | 1614117.12 | 5313728.32 |
| 9 | 1614095.51 | 5313826.23 |
| 10 | 1614070.64 | 5313923.35 |
| 11 | 1614042.54 | 5314019.59 |
| 12 | 1614011.24 | 5314114.84 |
| 13 | 1613976.77 | 5314208.99 |
| 14 | 1613939.18 | 5314301.93 |
| 15 | 1613898.50 | 5314393.57 |
| 16 | 1613854.79 | 5314483.80 |
| 17 | 1613808.08 | 5314572.51 |
| 18 | 1613758.44 | 5314659.61 |
| 19 | 1613705.91 | 5314745.01 |
| 20 | 1613650.56 | 5314828.61 |
| 21 | 1613592.44 | 5314910.30 |
| 22 | 1613531.63 | 5314990.01 |
| 23 | 1613468.19 | 5315067.65 |
| 24 | 1613402.19 | 5315143.12 |
| 25 | 1613333.70 | 5315216.34 |
| 26 | 1613262.81 | 5315287.24 |
| 27 | 1613189.59 | 5315355.72 |
| 28 | 1613114.11 | 5315421.72 |
| 29 | 1613036.48 | 5315485.16 |
| 30 | 1612956.77 | 5315545.98 |
| 31 | 1612875.07 | 5315604.09 |
| 32 | 1612791.48 | 5315659.44 |
| 33 | 1612706.08 | 5315711.97 |
| 34 | 1612618.98 | 5315761.61 |
| 35 | 1612530.26 | 5315808.32 |
| 36 | 1612440.04 | 5315852.04 |
| 37 | 1612348.40 | 5315892.71 |
| 38 | 1612255.45 | 5315930.31 |
| 39 | 1612161.31 | 5315964.77 |
| 40 | 1612066.06 | 5315996.07 |

| | | |
|----|------------|------------|
| 41 | 1611969.82 | 5316024.17 |
| 42 | 1611872.69 | 5316049.04 |
| 43 | 1611774.79 | 5316070.65 |
| 44 | 1611676.22 | 5316088.98 |
| 45 | 1611577.09 | 5316104.00 |
| 46 | 1611477.52 | 5316115.70 |
| 47 | 1611377.61 | 5316124.07 |
| 48 | 1611277.48 | 5316129.09 |
| 49 | 1611177.23 | 5316130.77 |
| 50 | 1611076.99 | 5316129.09 |
| 51 | 1610976.85 | 5316124.07 |
| 52 | 1610876.94 | 5316115.70 |
| 53 | 1610777.37 | 5316104.00 |
| 54 | 1610678.24 | 5316088.98 |
| 55 | 1610579.67 | 5316070.65 |
| 56 | 1610481.77 | 5316049.04 |
| 57 | 1610384.64 | 5316024.17 |
| 58 | 1610288.40 | 5315996.07 |
| 59 | 1610193.16 | 5315964.77 |
| 60 | 1610099.01 | 5315930.31 |
| 61 | 1610006.06 | 5315892.71 |
| 62 | 1609914.43 | 5315852.04 |
| 63 | 1609824.20 | 5315808.32 |
| 64 | 1609735.49 | 5315761.61 |
| 65 | 1609648.38 | 5315711.97 |
| 66 | 1609562.98 | 5315659.44 |
| 67 | 1609479.39 | 5315604.09 |
| 68 | 1609397.69 | 5315545.98 |
| 69 | 1609317.98 | 5315485.16 |
| 70 | 1609240.35 | 5315421.72 |
| 71 | 1609164.88 | 5315355.72 |
| 72 | 1609091.65 | 5315287.24 |
| 73 | 1609020.76 | 5315216.34 |
| 74 | 1608952.27 | 5315143.12 |
| 75 | 1608886.27 | 5315067.65 |
| 76 | 1608822.83 | 5314990.01 |
| 77 | 1608762.02 | 5314910.30 |
| 78 | 1608703.91 | 5314828.61 |
| 79 | 1608648.55 | 5314745.01 |
| 80 | 1608596.03 | 5314659.61 |
| 81 | 1608546.38 | 5314572.51 |
| 82 | 1608499.67 | 5314483.80 |
| 83 | 1608455.96 | 5314393.57 |
| 84 | 1608415.28 | 5314301.93 |

| | | |
|-----|------------|------------|
| 85 | 1608377.69 | 5314208.99 |
| 86 | 1608343.22 | 5314114.84 |
| 87 | 1608311.92 | 5314019.59 |
| 88 | 1608283.82 | 5313923.35 |
| 89 | 1608258.96 | 5313826.23 |
| 90 | 1608237.35 | 5313728.32 |
| 91 | 1608219.02 | 5313629.75 |
| 92 | 1608204.00 | 5313530.63 |
| 93 | 1608192.30 | 5313431.05 |
| 94 | 1608183.93 | 5313331.14 |
| 95 | 1608178.91 | 5313231.01 |
| 96 | 1608177.23 | 5313130.77 |
| 97 | 1608178.91 | 5313030.52 |
| 98 | 1608183.93 | 5312930.39 |
| 99 | 1608192.30 | 5312830.48 |
| 100 | 1608204.00 | 5312730.90 |
| 101 | 1608219.02 | 5312631.78 |
| 102 | 1608237.35 | 5312533.21 |
| 103 | 1608258.96 | 5312435.30 |
| 104 | 1608283.82 | 5312338.18 |
| 105 | 1608311.92 | 5312241.94 |
| 106 | 1608343.22 | 5312146.69 |
| 107 | 1608377.69 | 5312052.54 |
| 108 | 1608415.28 | 5311959.60 |
| 109 | 1608455.96 | 5311867.96 |
| 110 | 1608499.67 | 5311777.73 |
| 111 | 1608546.38 | 5311689.02 |
| 112 | 1608596.03 | 5311601.92 |
| 113 | 1608648.55 | 5311516.52 |
| 114 | 1608703.91 | 5311432.92 |
| 115 | 1608762.02 | 5311351.23 |
| 116 | 1608822.83 | 5311271.52 |
| 117 | 1608886.27 | 5311193.88 |
| 118 | 1608952.27 | 5311118.41 |
| 119 | 1609020.76 | 5311045.19 |
| 120 | 1609091.65 | 5310974.29 |
| 121 | 1609164.88 | 5310905.81 |
| 122 | 1609240.35 | 5310839.81 |
| 123 | 1609317.98 | 5310776.37 |
| 124 | 1609397.69 | 5310715.55 |
| 125 | 1609479.39 | 5310657.44 |
| 126 | 1609562.98 | 5310602.09 |
| 127 | 1609648.38 | 5310549.56 |
| 128 | 1609735.49 | 5310499.92 |

| | | |
|-----|------------|------------|
| 129 | 1609824.20 | 5310453.21 |
| 130 | 1609914.43 | 5310409.49 |
| 131 | 1610006.06 | 5310368.82 |
| 132 | 1610099.01 | 5310331.22 |
| 133 | 1610193.16 | 5310296.76 |
| 134 | 1610288.40 | 5310265.46 |
| 135 | 1610384.64 | 5310237.36 |
| 136 | 1610481.77 | 5310212.49 |
| 137 | 1610579.67 | 5310190.88 |
| 138 | 1610678.24 | 5310172.55 |
| 139 | 1610777.37 | 5310157.53 |
| 140 | 1610876.94 | 5310145.83 |
| 141 | 1610976.85 | 5310137.46 |
| 142 | 1611076.99 | 5310132.44 |
| 143 | 1611177.23 | 5310130.77 |
| 144 | 1611277.48 | 5310132.44 |
| 145 | 1611377.61 | 5310137.46 |
| 146 | 1611477.52 | 5310145.83 |
| 147 | 1611577.09 | 5310157.53 |
| 148 | 1611676.22 | 5310172.55 |
| 149 | 1611774.79 | 5310190.88 |
| 150 | 1611872.69 | 5310212.49 |
| 151 | 1611969.82 | 5310237.36 |
| 152 | 1612066.06 | 5310265.46 |
| 153 | 1612161.31 | 5310296.76 |
| 154 | 1612255.45 | 5310331.22 |
| 155 | 1612348.40 | 5310368.82 |
| 156 | 1612440.04 | 5310409.49 |
| 157 | 1612530.26 | 5310453.21 |
| 158 | 1612618.98 | 5310499.92 |
| 159 | 1612706.08 | 5310549.56 |
| 160 | 1612791.48 | 5310602.09 |
| 161 | 1612875.07 | 5310657.44 |
| 162 | 1612956.77 | 5310715.55 |
| 163 | 1613036.48 | 5310776.37 |
| 164 | 1613114.11 | 5310839.81 |
| 165 | 1613189.59 | 5310905.81 |
| 166 | 1613262.81 | 5310974.29 |
| 167 | 1613333.70 | 5311045.19 |
| 168 | 1613402.19 | 5311118.41 |
| 169 | 1613468.19 | 5311193.88 |
| 170 | 1613531.63 | 5311271.52 |
| 171 | 1613592.44 | 5311351.23 |
| 172 | 1613650.56 | 5311432.92 |

| | | |
|-------------------|------------|------------|
| 173 | 1613705.91 | 5311516.52 |
| 174 | 1613758.44 | 5311601.92 |
| 175 | 1613808.08 | 5311689.02 |
| 176 | 1613854.79 | 5311777.73 |
| 177 | 1613898.50 | 5311867.96 |
| 178 | 1613939.18 | 5311959.60 |
| 179 | 1613976.77 | 5312052.54 |
| 180 | 1614011.24 | 5312146.69 |
| 181 | 1614042.54 | 5312241.94 |
| 182 | 1614070.64 | 5312338.18 |
| 183 | 1614095.51 | 5312435.30 |
| 184 | 1614117.12 | 5312533.21 |
| 185 | 1614135.44 | 5312631.78 |
| 186 | 1614150.46 | 5312730.90 |
| 187 | 1614162.16 | 5312830.48 |
| 188 | 1614170.53 | 5312930.39 |
| 1 | 1614175.56 | 5313030.52 |
| Внутренний контур | | |
| 189 | 1613676.10 | 5313055.74 |
| 190 | 1613671.10 | 5312955.82 |
| 191 | 1613662.11 | 5312856.18 |
| 192 | 1613649.13 | 5312756.98 |
| 193 | 1613632.20 | 5312658.38 |
| 194 | 1613611.33 | 5312560.54 |
| 195 | 1613586.57 | 5312463.61 |
| 196 | 1613557.94 | 5312367.74 |
| 197 | 1613525.51 | 5312273.10 |
| 198 | 1613489.32 | 5312179.84 |
| 199 | 1613449.42 | 5312088.09 |
| 200 | 1613405.88 | 5311998.02 |
| 201 | 1613358.78 | 5311909.76 |
| 202 | 1613308.18 | 5311823.45 |
| 203 | 1613254.17 | 5311739.24 |
| 204 | 1613196.83 | 5311657.26 |
| 205 | 1613136.26 | 5311577.63 |
| 206 | 1613072.55 | 5311500.50 |
| 207 | 1613005.80 | 5311425.97 |
| 208 | 1612936.13 | 5311354.18 |
| 209 | 1612863.64 | 5311285.23 |
| 210 | 1612788.45 | 5311219.23 |
| 211 | 1612710.68 | 5311156.30 |
| 212 | 1612630.46 | 5311096.53 |
| 213 | 1612547.91 | 5311040.01 |
| 214 | 1612463.16 | 5310986.85 |

| | | |
|-----|------------|------------|
| 215 | 1612376.35 | 5310937.11 |
| 216 | 1612287.62 | 5310890.89 |
| 217 | 1612197.12 | 5310848.26 |
| 218 | 1612104.98 | 5310809.28 |
| 219 | 1612011.36 | 5310774.02 |
| 220 | 1611916.39 | 5310742.54 |
| 221 | 1611820.25 | 5310714.87 |
| 222 | 1611723.08 | 5310691.08 |
| 223 | 1611625.03 | 5310671.20 |
| 224 | 1611526.26 | 5310655.25 |
| 225 | 1611426.94 | 5310643.27 |
| 226 | 1611327.22 | 5310635.27 |
| 227 | 1611227.25 | 5310631.27 |
| 228 | 1611127.21 | 5310631.27 |
| 229 | 1611027.25 | 5310635.27 |
| 230 | 1610927.52 | 5310643.27 |
| 231 | 1610828.20 | 5310655.25 |
| 232 | 1610729.43 | 5310671.20 |
| 233 | 1610631.38 | 5310691.08 |
| 234 | 1610534.21 | 5310714.87 |
| 235 | 1610438.07 | 5310742.54 |
| 236 | 1610343.11 | 5310774.02 |
| 237 | 1610249.48 | 5310809.28 |
| 238 | 1610157.34 | 5310848.26 |
| 239 | 1610066.84 | 5310890.89 |
| 240 | 1609978.11 | 5310937.11 |
| 241 | 1609891.30 | 5310986.85 |
| 242 | 1609806.56 | 5311040.01 |
| 243 | 1609724.00 | 5311096.53 |
| 244 | 1609643.78 | 5311156.30 |
| 245 | 1609566.01 | 5311219.23 |
| 246 | 1609490.82 | 5311285.23 |
| 247 | 1609418.33 | 5311354.18 |
| 248 | 1609348.66 | 5311425.97 |
| 249 | 1609281.91 | 5311500.50 |
| 250 | 1609218.20 | 5311577.63 |
| 251 | 1609157.63 | 5311657.26 |
| 252 | 1609100.30 | 5311739.24 |
| 253 | 1609046.28 | 5311823.45 |
| 254 | 1608995.69 | 5311909.76 |
| 255 | 1608948.58 | 5311998.02 |
| 256 | 1608905.04 | 5312088.09 |
| 257 | 1608865.15 | 5312179.84 |
| 258 | 1608828.95 | 5312273.10 |

| | | |
|-----|------------|------------|
| 259 | 1608796.52 | 5312367.74 |
| 260 | 1608767.90 | 5312463.61 |
| 261 | 1608743.13 | 5312560.54 |
| 262 | 1608722.27 | 5312658.38 |
| 263 | 1608705.33 | 5312756.98 |
| 264 | 1608692.36 | 5312856.18 |
| 265 | 1608683.36 | 5312955.82 |
| 266 | 1608678.36 | 5313055.74 |
| 267 | 1608677.36 | 5313155.78 |
| 268 | 1608680.36 | 5313255.78 |
| 269 | 1608687.36 | 5313355.58 |
| 270 | 1608698.35 | 5313455.01 |
| 271 | 1608713.31 | 5313553.93 |
| 272 | 1608732.21 | 5313652.18 |
| 273 | 1608755.03 | 5313749.58 |
| 274 | 1608781.73 | 5313846.00 |
| 275 | 1608812.26 | 5313941.27 |
| 276 | 1608846.58 | 5314035.24 |
| 277 | 1608884.64 | 5314127.77 |
| 278 | 1608926.36 | 5314218.69 |
| 279 | 1608971.69 | 5314307.88 |
| 280 | 1609020.55 | 5314395.18 |
| 281 | 1609072.87 | 5314480.45 |
| 282 | 1609128.55 | 5314563.57 |
| 283 | 1609187.52 | 5314644.39 |
| 284 | 1609249.67 | 5314722.78 |
| 285 | 1609314.91 | 5314798.63 |
| 286 | 1609383.13 | 5314871.80 |
| 287 | 1609454.23 | 5314942.19 |
| 288 | 1609528.08 | 5315009.68 |
| 289 | 1609604.58 | 5315074.15 |
| 290 | 1609683.59 | 5315135.52 |
| 291 | 1609765.00 | 5315193.67 |
| 292 | 1609848.66 | 5315248.53 |
| 293 | 1609934.46 | 5315299.99 |
| 294 | 1610022.24 | 5315347.97 |
| 295 | 1610111.88 | 5315392.41 |
| 296 | 1610203.22 | 5315433.22 |
| 297 | 1610296.12 | 5315470.35 |
| 298 | 1610390.43 | 5315503.73 |
| 299 | 1610486.00 | 5315533.31 |
| 300 | 1610582.68 | 5315559.04 |
| 301 | 1610680.31 | 5315580.88 |
| 302 | 1610778.74 | 5315598.80 |

| | | |
|-----|------------|------------|
| 303 | 1610877.80 | 5315612.77 |
| 304 | 1610977.34 | 5315622.76 |
| 305 | 1611077.21 | 5315628.76 |
| 306 | 1611177.23 | 5315630.77 |
| 307 | 1611277.26 | 5315628.76 |
| 308 | 1611377.12 | 5315622.76 |
| 309 | 1611476.66 | 5315612.77 |
| 310 | 1611575.73 | 5315598.80 |
| 311 | 1611674.15 | 5315580.88 |
| 312 | 1611771.78 | 5315559.04 |
| 313 | 1611868.46 | 5315533.31 |
| 314 | 1611964.03 | 5315503.73 |
| 315 | 1612058.34 | 5315470.35 |
| 316 | 1612151.24 | 5315433.22 |
| 317 | 1612242.58 | 5315392.41 |
| 318 | 1612332.22 | 5315347.97 |
| 319 | 1612420.00 | 5315299.99 |
| 320 | 1612505.80 | 5315248.53 |
| 321 | 1612589.47 | 5315193.67 |
| 322 | 1612670.87 | 5315135.52 |
| 323 | 1612749.88 | 5315074.15 |
| 324 | 1612826.38 | 5315009.68 |
| 325 | 1612900.23 | 5314942.19 |
| 326 | 1612971.33 | 5314871.80 |
| 327 | 1613039.55 | 5314798.63 |
| 328 | 1613104.79 | 5314722.78 |
| 329 | 1613166.94 | 5314644.39 |
| 330 | 1613225.91 | 5314563.57 |
| 331 | 1613281.59 | 5314480.45 |
| 332 | 1613333.91 | 5314395.18 |
| 333 | 1613382.77 | 5314307.88 |
| 334 | 1613428.10 | 5314218.69 |
| 335 | 1613469.83 | 5314127.77 |
| 336 | 1613507.88 | 5314035.24 |
| 337 | 1613542.20 | 5313941.27 |
| 338 | 1613572.74 | 5313846.00 |
| 339 | 1613599.43 | 5313749.58 |
| 340 | 1613622.25 | 5313652.18 |
| 341 | 1613641.16 | 5313553.93 |
| 342 | 1613656.11 | 5313455.01 |
| 343 | 1613667.10 | 5313355.58 |
| 344 | 1613674.10 | 5313255.78 |
| 345 | 1613677.11 | 5313155.78 |
| 189 | 1613676.10 | 5313055.74 |

| Средства авиационной радиосвязи ОВЧ-диапазона (далее – ОВЧ) | | |
|---|------------|------------|
| Сектор 4.2.1 Набс 506,00 м | | |
| 1 | 1611599.06 | 5313402.12 |
| 2 | 1611590.91 | 5313500.54 |
| 3 | 1611551.23 | 5313590.98 |
| 4 | 1611484.35 | 5313663.64 |
| 5 | 1611397.49 | 5313710.64 |
| 6 | 1611300.09 | 5313726.89 |
| 7 | 1611202.68 | 5313710.64 |
| 8 | 1611115.82 | 5313663.64 |
| 9 | 1611048.94 | 5313590.98 |
| 10 | 1611009.26 | 5313500.54 |
| 11 | 1611001.11 | 5313402.12 |
| 12 | 1611025.35 | 5313306.39 |
| 13 | 1611079.37 | 5313223.71 |
| 14 | 1611157.30 | 5313163.05 |
| 15 | 1611250.71 | 5313130.99 |
| 16 | 1611349.46 | 5313130.99 |
| 17 | 1611442.87 | 5313163.05 |
| 18 | 1611520.80 | 5313223.71 |
| 19 | 1611574.82 | 5313306.39 |
| 1 | 1611599.06 | 5313402.12 |
| Сектор 4.2.2 Набс 501,73 м | | |
| 1 | 1611794.32 | 5313502.61 |
| 2 | 1611768.96 | 5313600.55 |
| 3 | 1611724.41 | 5313691.38 |
| 4 | 1611662.48 | 5313771.38 |
| 5 | 1611585.72 | 5313837.28 |
| 6 | 1611497.26 | 5313886.37 |
| 7 | 1611400.73 | 5313916.66 |
| 8 | 1611300.09 | 5313926.89 |
| 9 | 1611199.44 | 5313916.66 |
| 10 | 1611102.91 | 5313886.37 |
| 11 | 1611014.45 | 5313837.28 |
| 12 | 1610937.69 | 5313771.38 |
| 13 | 1610875.76 | 5313691.38 |
| 14 | 1610831.21 | 5313600.55 |
| 15 | 1610805.85 | 5313502.61 |
| 16 | 1610800.73 | 5313401.57 |
| 17 | 1610816.05 | 5313301.57 |
| 18 | 1610851.18 | 5313206.70 |

| 19 | 1610904.70 | 5313120.84 |
|-------------------------------|------------|------------|
| 20 | 1610974.40 | 5313047.51 |
| 21 | 1611057.43 | 5312989.72 |
| 22 | 1611150.40 | 5312949.82 |
| 23 | 1611249.50 | 5312929.46 |
| 24 | 1611350.67 | 5312929.46 |
| 25 | 1611449.77 | 5312949.82 |
| 26 | 1611542.74 | 5312989.72 |
| 27 | 1611625.77 | 5313047.51 |
| 28 | 1611695.47 | 5313120.84 |
| 29 | 1611748.99 | 5313206.70 |
| 30 | 1611784.12 | 5313301.57 |
| 31 | 1611799.44 | 5313401.57 |
| 1 | 1611794.32 | 5313502.61 |
| Внутренний контур | | |
| 32 | 1611599.06 | 5313402.12 |
| 33 | 1611590.91 | 5313500.54 |
| 34 | 1611551.23 | 5313590.98 |
| 35 | 1611484.35 | 5313663.64 |
| 36 | 1611397.49 | 5313710.64 |
| 37 | 1611300.09 | 5313726.89 |
| 38 | 1611202.68 | 5313710.64 |
| 39 | 1611115.82 | 5313663.64 |
| 40 | 1611048.94 | 5313590.98 |
| 41 | 1611009.26 | 5313500.54 |
| 42 | 1611001.11 | 5313402.12 |
| 43 | 1611025.35 | 5313306.39 |
| 44 | 1611079.37 | 5313223.71 |
| 45 | 1611157.30 | 5313163.05 |
| 46 | 1611250.71 | 5313130.99 |
| 47 | 1611349.46 | 5313130.99 |
| 48 | 1611442.87 | 5313163.05 |
| 49 | 1611520.80 | 5313223.71 |
| 50 | 1611574.82 | 5313306.39 |
| 32 | 1611599.06 | 5313402.12 |
| Сектор 4.2.3 Набс 510,46 м | | |
| 1 | 1612299.77 | 5313401.96 |
| 2 | 1612292.32 | 5313302.55 |
| 3 | 1612275.01 | 5313204.37 |
| 4 | 1612248.01 | 5313108.41 |
| 5 | 1612211.59 | 5313015.61 |
| 6 | 1612166.11 | 5312926.89 |
| 7 | 1612112.02 | 5312843.15 |

| | | |
|----|------------|------------|
| 8 | 1612049.87 | 5312765.21 |
| 9 | 1611980.26 | 5312693.84 |
| 10 | 1611903.89 | 5312629.76 |
| 11 | 1611821.52 | 5312573.60 |
| 12 | 1611733.97 | 5312525.93 |
| 13 | 1611642.11 | 5312487.20 |
| 14 | 1611546.84 | 5312457.82 |
| 15 | 1611449.13 | 5312438.06 |
| 16 | 1611349.93 | 5312428.14 |
| 17 | 1611250.24 | 5312428.14 |
| 18 | 1611151.04 | 5312438.06 |
| 19 | 1611053.33 | 5312457.82 |
| 20 | 1610958.06 | 5312487.20 |
| 21 | 1610866.20 | 5312525.93 |
| 22 | 1610778.65 | 5312573.60 |
| 23 | 1610696.28 | 5312629.76 |
| 24 | 1610619.91 | 5312693.84 |
| 25 | 1610550.30 | 5312765.21 |
| 26 | 1610488.15 | 5312843.15 |
| 27 | 1610434.06 | 5312926.89 |
| 28 | 1610388.58 | 5313015.61 |
| 29 | 1610352.16 | 5313108.41 |
| 30 | 1610325.16 | 5313204.37 |
| 31 | 1610307.85 | 5313302.55 |
| 32 | 1610300.40 | 5313401.96 |
| 33 | 1610302.88 | 5313501.62 |
| 34 | 1610315.28 | 5313600.54 |
| 35 | 1610337.46 | 5313697.73 |
| 36 | 1610369.21 | 5313792.24 |
| 37 | 1610410.21 | 5313883.10 |
| 38 | 1610460.06 | 5313969.44 |
| 39 | 1610518.25 | 5314050.38 |
| 40 | 1610584.22 | 5314125.13 |
| 41 | 1610657.30 | 5314192.94 |
| 42 | 1610736.76 | 5314253.13 |
| 43 | 1610821.83 | 5314305.12 |
| 44 | 1610911.65 | 5314348.37 |
| 45 | 1611005.33 | 5314382.47 |
| 46 | 1611101.94 | 5314407.07 |
| 47 | 1611200.52 | 5314421.92 |
| 48 | 1611300.09 | 5314426.89 |
| 49 | 1611399.65 | 5314421.92 |
| 50 | 1611498.23 | 5314407.07 |
| 51 | 1611594.84 | 5314382.47 |

| | | |
|-------------------|------------|------------|
| 52 | 1611688.52 | 5314348.37 |
| 53 | 1611778.34 | 5314305.12 |
| 54 | 1611863.41 | 5314253.13 |
| 55 | 1611942.87 | 5314192.94 |
| 56 | 1612015.95 | 5314125.13 |
| 57 | 1612081.92 | 5314050.38 |
| 58 | 1612140.11 | 5313969.44 |
| 59 | 1612189.96 | 5313883.10 |
| 60 | 1612230.96 | 5313792.24 |
| 61 | 1612262.71 | 5313697.73 |
| 62 | 1612284.89 | 5313600.54 |
| 63 | 1612297.29 | 5313501.62 |
| 1 | 1612299.77 | 5313401.96 |
| Внутренний контур | | |
| 64 | 1611794.32 | 5313502.61 |
| 65 | 1611768.96 | 5313600.55 |
| 66 | 1611724.41 | 5313691.38 |
| 67 | 1611662.48 | 5313771.38 |
| 68 | 1611585.72 | 5313837.28 |
| 69 | 1611497.26 | 5313886.37 |
| 70 | 1611400.73 | 5313916.66 |
| 71 | 1611300.09 | 5313926.89 |
| 72 | 1611199.44 | 5313916.66 |
| 73 | 1611102.91 | 5313886.37 |
| 74 | 1611014.45 | 5313837.28 |
| 75 | 1610937.69 | 5313771.38 |
| 76 | 1610875.76 | 5313691.38 |
| 77 | 1610831.21 | 5313600.55 |
| 78 | 1610805.85 | 5313502.61 |
| 79 | 1610800.73 | 5313401.57 |
| 80 | 1610816.05 | 5313301.57 |
| 81 | 1610851.18 | 5313206.70 |
| 82 | 1610904.70 | 5313120.84 |
| 83 | 1610974.40 | 5313047.51 |
| 84 | 1611057.43 | 5312989.72 |
| 85 | 1611150.40 | 5312949.82 |
| 86 | 1611249.50 | 5312929.46 |
| 87 | 1611350.67 | 5312929.46 |
| 88 | 1611449.77 | 5312949.82 |
| 89 | 1611542.74 | 5312989.72 |
| 90 | 1611625.77 | 5313047.51 |
| 91 | 1611695.47 | 5313120.84 |
| 92 | 1611748.99 | 5313206.70 |
| 93 | 1611784.12 | 5313301.57 |

| | | |
|-------------------------------|------------|------------|
| 94 | 1611799.44 | 5313401.57 |
| 64 | 1611794.32 | 5313502.61 |
| Сектор 4.2.4 Набс 519,18 м | | |
| 1 | 1612792.55 | 5313577.04 |
| 2 | 1612779.19 | 5313676.39 |
| 3 | 1612759.22 | 5313774.62 |
| 4 | 1612732.74 | 5313871.31 |
| 5 | 1612699.86 | 5313966.01 |
| 6 | 1612660.72 | 5314058.30 |
| 7 | 1612615.51 | 5314147.77 |
| 8 | 1612564.42 | 5314234.02 |
| 9 | 1612507.69 | 5314316.66 |
| 10 | 1612445.56 | 5314395.34 |
| 11 | 1612378.32 | 5314469.68 |
| 12 | 1612306.26 | 5314539.37 |
| 13 | 1612229.71 | 5314604.09 |
| 14 | 1612149.01 | 5314663.56 |
| 15 | 1612064.51 | 5314717.50 |
| 16 | 1611976.60 | 5314765.67 |
| 17 | 1611885.67 | 5314807.87 |
| 18 | 1611792.12 | 5314843.90 |
| 19 | 1611696.38 | 5314873.60 |
| 20 | 1611598.86 | 5314896.84 |
| 21 | 1611500.02 | 5314913.51 |
| 22 | 1611400.27 | 5314923.54 |
| 23 | 1611300.09 | 5314926.89 |
| 24 | 1611199.90 | 5314923.54 |
| 25 | 1611100.15 | 5314913.51 |
| 26 | 1611001.31 | 5314896.84 |
| 27 | 1610903.79 | 5314873.60 |
| 28 | 1610808.05 | 5314843.90 |
| 29 | 1610714.50 | 5314807.87 |
| 30 | 1610623.57 | 5314765.67 |
| 31 | 1610535.66 | 5314717.50 |
| 32 | 1610451.16 | 5314663.56 |
| 33 | 1610370.46 | 5314604.09 |
| 34 | 1610293.91 | 5314539.37 |
| 35 | 1610221.85 | 5314469.68 |
| 36 | 1610154.61 | 5314395.34 |
| 37 | 1610092.48 | 5314316.66 |
| 38 | 1610035.75 | 5314234.02 |
| 39 | 1609984.66 | 5314147.77 |
| 40 | 1609939.45 | 5314058.30 |

| | | |
|----|------------|------------|
| 41 | 1609900.31 | 5313966.01 |
| 42 | 1609867.43 | 5313871.31 |
| 43 | 1609840.95 | 5313774.62 |
| 44 | 1609820.98 | 5313676.39 |
| 45 | 1609807.62 | 5313577.04 |
| 46 | 1609800.92 | 5313477.02 |
| 47 | 1609800.92 | 5313376.77 |
| 48 | 1609807.62 | 5313276.75 |
| 49 | 1609820.98 | 5313177.40 |
| 50 | 1609840.95 | 5313079.16 |
| 51 | 1609867.43 | 5312982.48 |
| 52 | 1609900.31 | 5312887.78 |
| 53 | 1609939.45 | 5312795.49 |
| 54 | 1609984.66 | 5312706.02 |
| 55 | 1610035.75 | 5312619.77 |
| 56 | 1610092.48 | 5312537.12 |
| 57 | 1610154.61 | 5312458.45 |
| 58 | 1610221.85 | 5312384.11 |
| 59 | 1610293.91 | 5312314.42 |
| 60 | 1610370.46 | 5312249.69 |
| 61 | 1610451.16 | 5312190.23 |
| 62 | 1610535.66 | 5312136.29 |
| 63 | 1610623.57 | 5312088.12 |
| 64 | 1610714.50 | 5312045.92 |
| 65 | 1610808.05 | 5312009.89 |
| 66 | 1610903.79 | 5311980.19 |
| 67 | 1611001.31 | 5311956.95 |
| 68 | 1611100.15 | 5311940.28 |
| 69 | 1611199.90 | 5311930.24 |
| 70 | 1611300.09 | 5311926.89 |
| 71 | 1611400.27 | 5311930.24 |
| 72 | 1611500.02 | 5311940.28 |
| 73 | 1611598.86 | 5311956.95 |
| 74 | 1611696.38 | 5311980.19 |
| 75 | 1611792.12 | 5312009.89 |
| 76 | 1611885.67 | 5312045.92 |
| 77 | 1611976.60 | 5312088.12 |
| 78 | 1612064.51 | 5312136.29 |
| 79 | 1612149.01 | 5312190.23 |
| 80 | 1612229.71 | 5312249.69 |
| 81 | 1612306.26 | 5312314.42 |
| 82 | 1612378.32 | 5312384.11 |
| 83 | 1612445.56 | 5312458.45 |
| 84 | 1612507.69 | 5312537.12 |

| | | |
|-------------------|------------|------------|
| 85 | 1612564.42 | 5312619.77 |
| 86 | 1612615.51 | 5312706.02 |
| 87 | 1612660.72 | 5312795.49 |
| 88 | 1612699.86 | 5312887.78 |
| 89 | 1612732.74 | 5312982.48 |
| 90 | 1612759.22 | 5313079.16 |
| 91 | 1612779.19 | 5313177.40 |
| 92 | 1612792.55 | 5313276.75 |
| 93 | 1612799.25 | 5313376.77 |
| 94 | 1612799.25 | 5313477.02 |
| 1 | 1612792.55 | 5313577.04 |
| Внутренний контур | | |
| 95 | 1612299.77 | 5313401.96 |
| 96 | 1612292.32 | 5313302.55 |
| 97 | 1612275.01 | 5313204.37 |
| 98 | 1612248.01 | 5313108.41 |
| 99 | 1612211.59 | 5313015.61 |
| 100 | 1612166.11 | 5312926.89 |
| 101 | 1612112.02 | 5312843.15 |
| 102 | 1612049.87 | 5312765.21 |
| 103 | 1611980.26 | 5312693.84 |
| 104 | 1611903.89 | 5312629.76 |
| 105 | 1611821.52 | 5312573.60 |
| 106 | 1611733.97 | 5312525.93 |
| 107 | 1611642.11 | 5312487.20 |
| 108 | 1611546.84 | 5312457.82 |
| 109 | 1611449.13 | 5312438.06 |
| 110 | 1611349.93 | 5312428.14 |
| 111 | 1611250.24 | 5312428.14 |
| 112 | 1611151.04 | 5312438.06 |
| 113 | 1611053.33 | 5312457.82 |
| 114 | 1610958.06 | 5312487.20 |
| 115 | 1610866.20 | 5312525.93 |
| 116 | 1610778.65 | 5312573.60 |
| 117 | 1610696.28 | 5312629.76 |
| 118 | 1610619.91 | 5312693.84 |
| 119 | 1610550.30 | 5312765.21 |
| 120 | 1610488.15 | 5312843.15 |
| 121 | 1610434.06 | 5312926.89 |
| 122 | 1610388.58 | 5313015.61 |
| 123 | 1610352.16 | 5313108.41 |
| 124 | 1610325.16 | 5313204.37 |
| 125 | 1610307.85 | 5313302.55 |
| 126 | 1610300.40 | 5313401.96 |

| | | |
|---------------|------------|------------|
| 127 | 1610302.88 | 5313501.62 |
| 128 | 1610315.28 | 5313600.54 |
| 129 | 1610337.46 | 5313697.73 |
| 130 | 1610369.21 | 5313792.24 |
| 131 | 1610410.21 | 5313883.10 |
| 132 | 1610460.06 | 5313969.44 |
| 133 | 1610518.25 | 5314050.38 |
| 134 | 1610584.22 | 5314125.13 |
| 135 | 1610657.30 | 5314192.94 |
| 136 | 1610736.76 | 5314253.13 |
| 137 | 1610821.83 | 5314305.12 |
| 138 | 1610911.65 | 5314348.37 |
| 139 | 1611005.33 | 5314382.47 |
| 140 | 1611101.94 | 5314407.07 |
| 141 | 1611200.52 | 5314421.92 |
| 142 | 1611300.09 | 5314426.89 |
| 143 | 1611399.65 | 5314421.92 |
| 144 | 1611498.23 | 5314407.07 |
| 145 | 1611594.84 | 5314382.47 |
| 146 | 1611688.52 | 5314348.37 |
| 147 | 1611778.34 | 5314305.12 |
| 148 | 1611863.41 | 5314253.13 |
| 149 | 1611942.87 | 5314192.94 |
| 150 | 1612015.95 | 5314125.13 |
| 151 | 1612081.92 | 5314050.38 |
| 152 | 1612140.11 | 5313969.44 |
| 153 | 1612189.96 | 5313883.10 |
| 154 | 1612230.96 | 5313792.24 |
| 155 | 1612262.71 | 5313697.73 |
| 156 | 1612284.89 | 5313600.54 |
| 157 | 1612297.29 | 5313501.62 |
| 95 | 1612299.77 | 5313401.96 |
| Сектор 4.2.5 | | |
| Набс 527,91 м | | |
| 1 | 1613299.46 | 5313377.03 |
| 2 | 1613294.49 | 5313277.43 |
| 3 | 1613284.56 | 5313178.21 |
| 4 | 1613269.70 | 5313079.60 |
| 5 | 1613249.94 | 5312981.85 |
| 6 | 1613225.33 | 5312885.21 |
| 7 | 1613195.94 | 5312789.92 |
| 8 | 1613161.83 | 5312696.21 |
| 9 | 1613123.10 | 5312604.32 |
| 10 | 1613079.83 | 5312514.47 |

| | | |
|----|------------|------------|
| 11 | 1613032.14 | 5312426.89 |
| 12 | 1612980.14 | 5312341.80 |
| 13 | 1612923.96 | 5312259.41 |
| 14 | 1612863.75 | 5312179.91 |
| 15 | 1612799.65 | 5312103.52 |
| 16 | 1612731.82 | 5312030.42 |
| 17 | 1612660.43 | 5311960.79 |
| 18 | 1612585.66 | 5311894.81 |
| 19 | 1612507.69 | 5311832.63 |
| 20 | 1612426.73 | 5311774.42 |
| 21 | 1612342.96 | 5311720.31 |
| 22 | 1612256.59 | 5311670.45 |
| 23 | 1612167.85 | 5311624.96 |
| 24 | 1612076.95 | 5311583.94 |
| 25 | 1611984.13 | 5311547.51 |
| 26 | 1611889.60 | 5311515.75 |
| 27 | 1611793.60 | 5311488.74 |
| 28 | 1611696.38 | 5311466.55 |
| 29 | 1611598.17 | 5311449.23 |
| 30 | 1611499.22 | 5311436.83 |
| 31 | 1611399.78 | 5311429.38 |
| 32 | 1611300.09 | 5311426.89 |
| 33 | 1611200.39 | 5311429.38 |
| 34 | 1611100.95 | 5311436.83 |
| 35 | 1611002.00 | 5311449.23 |
| 36 | 1610903.79 | 5311466.55 |
| 37 | 1610806.57 | 5311488.74 |
| 38 | 1610710.57 | 5311515.75 |
| 39 | 1610616.04 | 5311547.51 |
| 40 | 1610523.22 | 5311583.94 |
| 41 | 1610432.32 | 5311624.96 |
| 42 | 1610343.58 | 5311670.45 |
| 43 | 1610257.21 | 5311720.31 |
| 44 | 1610173.44 | 5311774.42 |
| 45 | 1610092.48 | 5311832.63 |
| 46 | 1610014.51 | 5311894.81 |
| 47 | 1609939.74 | 5311960.79 |
| 48 | 1609868.35 | 5312030.42 |
| 49 | 1609800.52 | 5312103.52 |
| 50 | 1609736.42 | 5312179.91 |
| 51 | 1609676.21 | 5312259.41 |
| 52 | 1609620.03 | 5312341.80 |
| 53 | 1609568.03 | 5312426.89 |
| 54 | 1609520.34 | 5312514.47 |

| | | |
|----|------------|------------|
| 55 | 1609477.07 | 5312604.32 |
| 56 | 1609438.34 | 5312696.21 |
| 57 | 1609404.23 | 5312789.92 |
| 58 | 1609374.84 | 5312885.21 |
| 59 | 1609350.23 | 5312981.85 |
| 60 | 1609330.47 | 5313079.60 |
| 61 | 1609315.61 | 5313178.21 |
| 62 | 1609305.68 | 5313277.43 |
| 63 | 1609300.71 | 5313377.03 |
| 64 | 1609300.71 | 5313476.76 |
| 65 | 1609305.68 | 5313576.35 |
| 66 | 1609315.61 | 5313675.58 |
| 67 | 1609330.47 | 5313774.19 |
| 68 | 1609350.23 | 5313871.94 |
| 69 | 1609374.84 | 5313968.57 |
| 70 | 1609404.23 | 5314063.87 |
| 71 | 1609438.34 | 5314157.58 |
| 72 | 1609477.07 | 5314249.47 |
| 73 | 1609520.34 | 5314339.32 |
| 74 | 1609568.03 | 5314426.89 |
| 75 | 1609620.03 | 5314511.99 |
| 76 | 1609676.21 | 5314594.38 |
| 77 | 1609736.42 | 5314673.87 |
| 78 | 1609800.52 | 5314750.27 |
| 79 | 1609868.35 | 5314823.37 |
| 80 | 1609939.74 | 5314893.00 |
| 81 | 1610014.51 | 5314958.98 |
| 82 | 1610092.48 | 5315021.16 |
| 83 | 1610173.44 | 5315079.37 |
| 84 | 1610257.21 | 5315133.48 |
| 85 | 1610343.58 | 5315183.34 |
| 86 | 1610432.32 | 5315228.83 |
| 87 | 1610523.22 | 5315269.85 |
| 88 | 1610616.04 | 5315306.28 |
| 89 | 1610710.57 | 5315338.04 |
| 90 | 1610806.57 | 5315365.05 |
| 91 | 1610903.79 | 5315387.24 |
| 92 | 1611002.00 | 5315404.56 |
| 93 | 1611100.95 | 5315416.96 |
| 94 | 1611200.39 | 5315424.41 |
| 95 | 1611300.09 | 5315426.89 |
| 96 | 1611399.78 | 5315424.41 |
| 97 | 1611499.22 | 5315416.96 |
| 98 | 1611598.17 | 5315404.56 |

| | | |
|-------------------|------------|------------|
| 99 | 1611696.38 | 5315387.24 |
| 100 | 1611793.60 | 5315365.05 |
| 101 | 1611889.60 | 5315338.04 |
| 102 | 1611984.13 | 5315306.28 |
| 103 | 1612076.95 | 5315269.85 |
| 104 | 1612167.85 | 5315228.83 |
| 105 | 1612256.59 | 5315183.34 |
| 106 | 1612342.96 | 5315133.48 |
| 107 | 1612426.73 | 5315079.37 |
| 108 | 1612507.69 | 5315021.16 |
| 109 | 1612585.66 | 5314958.98 |
| 110 | 1612660.43 | 5314893.00 |
| 111 | 1612731.82 | 5314823.37 |
| 112 | 1612799.65 | 5314750.27 |
| 113 | 1612863.75 | 5314673.87 |
| 114 | 1612923.96 | 5314594.38 |
| 115 | 1612980.14 | 5314511.99 |
| 116 | 1613032.14 | 5314426.89 |
| 117 | 1613079.83 | 5314339.32 |
| 118 | 1613123.10 | 5314249.47 |
| 119 | 1613161.83 | 5314157.58 |
| 120 | 1613195.94 | 5314063.87 |
| 121 | 1613225.33 | 5313968.57 |
| 122 | 1613249.94 | 5313871.94 |
| 123 | 1613269.70 | 5313774.19 |
| 124 | 1613284.56 | 5313675.58 |
| 125 | 1613294.49 | 5313576.35 |
| 126 | 1613299.46 | 5313476.76 |
| 1 | 1613299.46 | 5313377.03 |
| Внутренний контур | | |
| 127 | 1612792.55 | 5313577.04 |
| 128 | 1612779.19 | 5313676.39 |
| 129 | 1612759.22 | 5313774.62 |
| 130 | 1612732.74 | 5313871.31 |
| 131 | 1612699.86 | 5313966.01 |
| 132 | 1612660.72 | 5314058.30 |
| 133 | 1612615.51 | 5314147.77 |
| 134 | 1612564.42 | 5314234.02 |
| 135 | 1612507.69 | 5314316.66 |
| 136 | 1612445.56 | 5314395.34 |
| 137 | 1612378.32 | 5314469.68 |
| 138 | 1612306.26 | 5314539.37 |
| 139 | 1612229.71 | 5314604.09 |
| 140 | 1612149.01 | 5314663.56 |

| | | |
|-----|------------|------------|
| 141 | 1612064.51 | 5314717.50 |
| 142 | 1611976.60 | 5314765.67 |
| 143 | 1611885.67 | 5314807.87 |
| 144 | 1611792.12 | 5314843.90 |
| 145 | 1611696.38 | 5314873.60 |
| 146 | 1611598.86 | 5314896.84 |
| 147 | 1611500.02 | 5314913.51 |
| 148 | 1611400.27 | 5314923.54 |
| 149 | 1611300.09 | 5314926.89 |
| 150 | 1611199.90 | 5314923.54 |
| 151 | 1611100.15 | 5314913.51 |
| 152 | 1611001.31 | 5314896.84 |
| 153 | 1610903.79 | 5314873.60 |
| 154 | 1610808.05 | 5314843.90 |
| 155 | 1610714.50 | 5314807.87 |
| 156 | 1610623.57 | 5314765.67 |
| 157 | 1610535.66 | 5314717.50 |
| 158 | 1610451.16 | 5314663.56 |
| 159 | 1610370.46 | 5314604.09 |
| 160 | 1610293.91 | 5314539.37 |
| 161 | 1610221.85 | 5314469.68 |
| 162 | 1610154.61 | 5314395.34 |
| 163 | 1610092.48 | 5314316.66 |
| 164 | 1610035.75 | 5314234.02 |
| 165 | 1609984.66 | 5314147.77 |
| 166 | 1609939.45 | 5314058.30 |
| 167 | 1609900.31 | 5313966.01 |
| 168 | 1609867.43 | 5313871.31 |
| 169 | 1609840.95 | 5313774.62 |
| 170 | 1609820.98 | 5313676.39 |
| 171 | 1609807.62 | 5313577.04 |
| 172 | 1609800.92 | 5313477.02 |
| 173 | 1609800.92 | 5313376.77 |
| 174 | 1609807.62 | 5313276.75 |
| 175 | 1609820.98 | 5313177.40 |
| 176 | 1609840.95 | 5313079.16 |
| 177 | 1609867.43 | 5312982.48 |
| 178 | 1609900.31 | 5312887.78 |
| 179 | 1609939.45 | 5312795.49 |
| 180 | 1609984.66 | 5312706.02 |
| 181 | 1610035.75 | 5312619.77 |
| 182 | 1610092.48 | 5312537.12 |
| 183 | 1610154.61 | 5312458.45 |
| 184 | 1610221.85 | 5312384.11 |

| | | |
|--------------|------------|------------|
| 185 | 1610293.91 | 5312314.42 |
| 186 | 1610370.46 | 5312249.69 |
| 187 | 1610451.16 | 5312190.23 |
| 188 | 1610535.66 | 5312136.29 |
| 189 | 1610623.57 | 5312088.12 |
| 190 | 1610714.50 | 5312045.92 |
| 191 | 1610808.05 | 5312009.89 |
| 192 | 1610903.79 | 5311980.19 |
| 193 | 1611001.31 | 5311956.95 |
| 194 | 1611100.15 | 5311940.28 |
| 195 | 1611199.90 | 5311930.24 |
| 196 | 1611300.09 | 5311926.89 |
| 197 | 1611400.27 | 5311930.24 |
| 198 | 1611500.02 | 5311940.28 |
| 199 | 1611598.86 | 5311956.95 |
| 200 | 1611696.38 | 5311980.19 |
| 201 | 1611792.12 | 5312009.89 |
| 202 | 1611885.67 | 5312045.92 |
| 203 | 1611976.60 | 5312088.12 |
| 204 | 1612064.51 | 5312136.29 |
| 205 | 1612149.01 | 5312190.23 |
| 206 | 1612229.71 | 5312249.69 |
| 207 | 1612306.26 | 5312314.42 |
| 208 | 1612378.32 | 5312384.11 |
| 209 | 1612445.56 | 5312458.45 |
| 210 | 1612507.69 | 5312537.12 |
| 211 | 1612564.42 | 5312619.77 |
| 212 | 1612615.51 | 5312706.02 |
| 213 | 1612660.72 | 5312795.49 |
| 214 | 1612699.86 | 5312887.78 |
| 215 | 1612732.74 | 5312982.48 |
| 216 | 1612759.22 | 5313079.16 |
| 217 | 1612779.19 | 5313177.40 |
| 218 | 1612792.55 | 5313276.75 |
| 219 | 1612799.25 | 5313376.77 |
| 220 | 1612799.25 | 5313477.02 |
| 127 | 1612792.55 | 5313577.04 |
| Сектор 4.3.1 | | |
| 1 | 1610919.14 | 5315047.55 |
| 2 | 1610910.99 | 5315145.97 |
| 3 | 1610871.32 | 5315236.41 |
| 4 | 1610804.43 | 5315309.07 |
| 5 | 1610717.58 | 5315356.07 |
| 6 | 1610620.17 | 5315372.33 |

| | | |
|--|------------|------------|
| 7 | 1610522.76 | 5315356.07 |
| 8 | 1610435.90 | 5315309.07 |
| 9 | 1610369.02 | 5315236.41 |
| 10 | 1610329.35 | 5315145.97 |
| 11 | 1610321.19 | 5315047.55 |
| 12 | 1610345.44 | 5314951.82 |
| 13 | 1610399.45 | 5314869.14 |
| 14 | 1610477.38 | 5314808.48 |
| 15 | 1610570.79 | 5314776.42 |
| 16 | 1610669.55 | 5314776.42 |
| 17 | 1610762.95 | 5314808.48 |
| 18 | 1610840.89 | 5314869.14 |
| 19 | 1610894.90 | 5314951.82 |
| 1 | 1610919.14 | 5315047.55 |
| Внутренний контур | | |
| 20 | 1610715.27 | 5315041.43 |
| 21 | 1610715.27 | 5315103.23 |
| 22 | 1610678.95 | 5315153.23 |
| 23 | 1610620.17 | 5315172.33 |
| 24 | 1610561.39 | 5315153.23 |
| 25 | 1610525.06 | 5315103.23 |
| 26 | 1610525.06 | 5315041.43 |
| 27 | 1610561.39 | 5314991.43 |
| 28 | 1610620.17 | 5314972.33 |
| 29 | 1610678.95 | 5314991.43 |
| 20 | 1610715.27 | 5315041.43 |
| Отдельная приводная радиостанция (далее – ОПРС) | | |
| Сектор 4.3.2 Набс 498,52 м | | |
| 1 | 1610715.27 | 5315041.43 |
| 2 | 1610715.27 | 5315103.23 |
| 3 | 1610678.95 | 5315153.23 |
| 4 | 1610620.17 | 5315172.33 |
| 5 | 1610561.39 | 5315153.23 |
| 6 | 1610525.06 | 5315103.23 |
| 7 | 1610525.06 | 5315041.43 |
| 8 | 1610561.39 | 5314991.43 |
| 9 | 1610620.17 | 5314972.33 |
| 10 | 1610678.95 | 5314991.43 |
| 1 | 1610715.27 | 5315041.43 |
| Сектор 4.3.3 Набс 521,80 м | | |
| 1 | 1611119.53 | 5315047.00 |

| | | |
|-------------------|------------|------------|
| 2 | 1611114.40 | 5315148.04 |
| 3 | 1611089.04 | 5315245.98 |
| 4 | 1611044.49 | 5315336.81 |
| 5 | 1610982.56 | 5315416.81 |
| 6 | 1610905.80 | 5315482.71 |
| 7 | 1610817.35 | 5315531.81 |
| 8 | 1610720.82 | 5315562.09 |
| 9 | 1610620.17 | 5315572.33 |
| 10 | 1610519.52 | 5315562.09 |
| 11 | 1610422.99 | 5315531.81 |
| 12 | 1610334.53 | 5315482.71 |
| 13 | 1610257.77 | 5315416.81 |
| 14 | 1610195.85 | 5315336.81 |
| 15 | 1610151.29 | 5315245.98 |
| 16 | 1610125.93 | 5315148.04 |
| 17 | 1610120.81 | 5315047.00 |
| 18 | 1610136.13 | 5314947.00 |
| 19 | 1610171.27 | 5314852.13 |
| 20 | 1610224.78 | 5314766.27 |
| 21 | 1610294.48 | 5314692.95 |
| 22 | 1610377.52 | 5314635.15 |
| 23 | 1610470.49 | 5314595.26 |
| 24 | 1610569.58 | 5314574.89 |
| 25 | 1610670.75 | 5314574.89 |
| 26 | 1610769.85 | 5314595.26 |
| 27 | 1610862.82 | 5314635.15 |
| 28 | 1610945.85 | 5314692.95 |
| 29 | 1611015.56 | 5314766.27 |
| 30 | 1611069.07 | 5314852.13 |
| 31 | 1611104.21 | 5314947.00 |
| 1 | 1611119.53 | 5315047.00 |
| Внутренний контур | | |
| 32 | 1610919.14 | 5315047.55 |
| 33 | 1610910.99 | 5315145.97 |
| 34 | 1610871.32 | 5315236.41 |
| 35 | 1610804.43 | 5315309.07 |
| 36 | 1610717.58 | 5315356.07 |
| 37 | 1610620.17 | 5315372.33 |
| 38 | 1610522.76 | 5315356.07 |
| 39 | 1610435.90 | 5315309.07 |
| 40 | 1610369.02 | 5315236.41 |
| 41 | 1610329.35 | 5315145.97 |
| 42 | 1610321.19 | 5315047.55 |
| 43 | 1610345.44 | 5314951.82 |

| | | |
|-------------------------------|------------|------------|
| 44 | 1610399.45 | 5314869.14 |
| 45 | 1610477.38 | 5314808.48 |
| 46 | 1610570.79 | 5314776.42 |
| 47 | 1610669.55 | 5314776.42 |
| 48 | 1610762.95 | 5314808.48 |
| 49 | 1610840.89 | 5314869.14 |
| 50 | 1610894.90 | 5314951.82 |
| 32 | 1610919.14 | 5315047.55 |
| Сектор 4.3.4 Набс 565,55 м | | |
| 1 | 1611619.86 | 5315047.40 |
| 2 | 1611612.41 | 5314947.98 |
| 3 | 1611595.10 | 5314849.81 |
| 4 | 1611568.10 | 5314753.84 |
| 5 | 1611531.67 | 5314661.04 |
| 6 | 1611486.19 | 5314572.33 |
| 7 | 1611432.11 | 5314488.58 |
| 8 | 1611369.95 | 5314410.64 |
| 9 | 1611300.34 | 5314339.28 |
| 10 | 1611223.97 | 5314275.19 |
| 11 | 1611141.60 | 5314219.04 |
| 12 | 1611054.05 | 5314171.36 |
| 13 | 1610962.19 | 5314132.63 |
| 14 | 1610866.93 | 5314103.25 |
| 15 | 1610769.21 | 5314083.50 |
| 16 | 1610670.01 | 5314073.57 |
| 17 | 1610570.32 | 5314073.57 |
| 18 | 1610471.13 | 5314083.50 |
| 19 | 1610373.41 | 5314103.25 |
| 20 | 1610278.15 | 5314132.63 |
| 21 | 1610186.28 | 5314171.36 |
| 22 | 1610098.73 | 5314219.04 |
| 23 | 1610016.36 | 5314275.19 |
| 24 | 1609940.00 | 5314339.28 |
| 25 | 1609870.39 | 5314410.64 |
| 26 | 1609808.23 | 5314488.58 |
| 27 | 1609754.14 | 5314572.33 |
| 28 | 1609708.66 | 5314661.04 |
| 29 | 1609672.24 | 5314753.84 |
| 30 | 1609645.24 | 5314849.81 |
| 31 | 1609627.93 | 5314947.98 |
| 32 | 1609620.48 | 5315047.40 |
| 33 | 1609622.96 | 5315147.06 |
| 34 | 1609635.36 | 5315245.98 |

| | | |
|-------------------|------------|------------|
| 35 | 1609657.54 | 5315343.17 |
| 36 | 1609689.29 | 5315437.67 |
| 37 | 1609730.30 | 5315528.54 |
| 38 | 1609780.14 | 5315614.87 |
| 39 | 1609838.34 | 5315695.82 |
| 40 | 1609904.30 | 5315770.56 |
| 41 | 1609977.38 | 5315838.37 |
| 42 | 1610056.85 | 5315898.57 |
| 43 | 1610141.91 | 5315950.55 |
| 44 | 1610231.73 | 5315993.80 |
| 45 | 1610325.41 | 5316027.90 |
| 46 | 1610422.02 | 5316052.50 |
| 47 | 1610520.60 | 5316067.36 |
| 48 | 1610620.17 | 5316072.33 |
| 49 | 1610719.74 | 5316067.36 |
| 50 | 1610818.31 | 5316052.50 |
| 51 | 1610914.92 | 5316027.90 |
| 52 | 1611008.60 | 5315993.80 |
| 53 | 1611098.42 | 5315950.55 |
| 54 | 1611183.49 | 5315898.57 |
| 55 | 1611262.96 | 5315838.37 |
| 56 | 1611336.03 | 5315770.56 |
| 57 | 1611402.00 | 5315695.82 |
| 58 | 1611460.19 | 5315614.87 |
| 59 | 1611510.04 | 5315528.54 |
| 60 | 1611551.04 | 5315437.67 |
| 61 | 1611582.79 | 5315343.17 |
| 62 | 1611604.98 | 5315245.98 |
| 63 | 1611617.37 | 5315147.06 |
| 1 | 1611619.86 | 5315047.40 |
| Внутренний контур | | |
| 64 | 1611119.53 | 5315047.00 |

| | | |
|----|------------|------------|
| 65 | 1611114.40 | 5315148.04 |
| 66 | 1611089.04 | 5315245.98 |
| 67 | 1611044.49 | 5315336.81 |
| 68 | 1610982.56 | 5315416.81 |
| 69 | 1610905.80 | 5315482.71 |
| 70 | 1610817.35 | 5315531.81 |
| 71 | 1610720.82 | 5315562.09 |
| 72 | 1610620.17 | 5315572.33 |
| 73 | 1610519.52 | 5315562.09 |
| 74 | 1610422.99 | 5315531.81 |
| 75 | 1610334.53 | 5315482.71 |
| 76 | 1610257.77 | 5315416.81 |
| 77 | 1610195.85 | 5315336.81 |
| 78 | 1610151.29 | 5315245.98 |
| 79 | 1610125.93 | 5315148.04 |
| 80 | 1610120.81 | 5315047.00 |
| 81 | 1610136.13 | 5314947.00 |
| 82 | 1610171.27 | 5314852.13 |
| 83 | 1610224.78 | 5314766.27 |
| 84 | 1610294.48 | 5314692.95 |
| 85 | 1610377.52 | 5314635.15 |
| 86 | 1610470.49 | 5314595.26 |
| 87 | 1610569.58 | 5314574.89 |
| 88 | 1610670.75 | 5314574.89 |
| 89 | 1610769.85 | 5314595.26 |
| 90 | 1610862.82 | 5314635.15 |
| 91 | 1610945.85 | 5314692.95 |
| 92 | 1611015.56 | 5314766.27 |
| 93 | 1611069.07 | 5314852.13 |
| 94 | 1611104.21 | 5314947.00 |
| 64 | 1611119.53 | 5315047.00 |

8.7. Графические изображения границ секторов четвертой подзоны приаэродромной территории аэродрома гражданской авиации Саккырыр приведены на схемах 5.2 – 5.4.

Схема 5.2

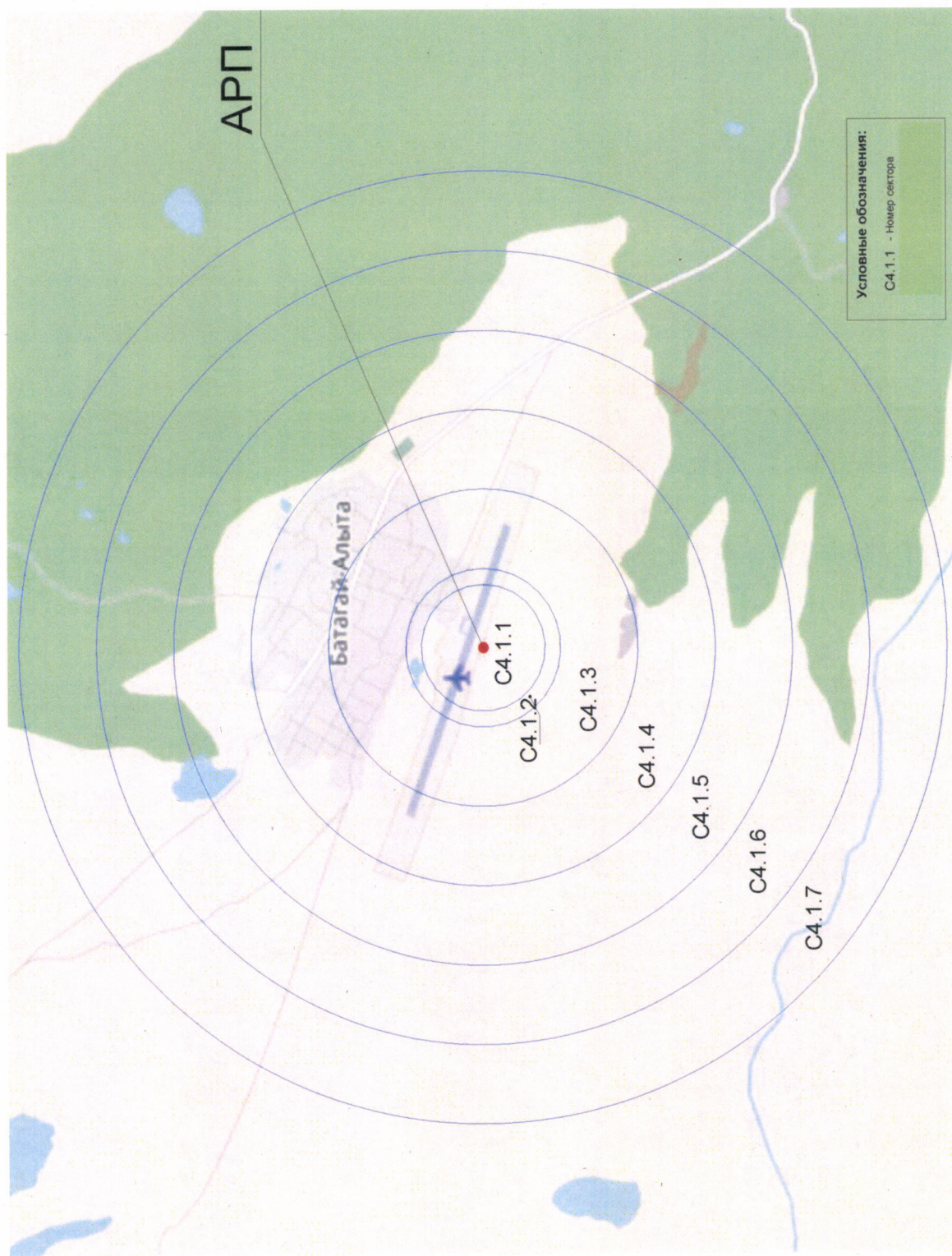


Схема 5.3

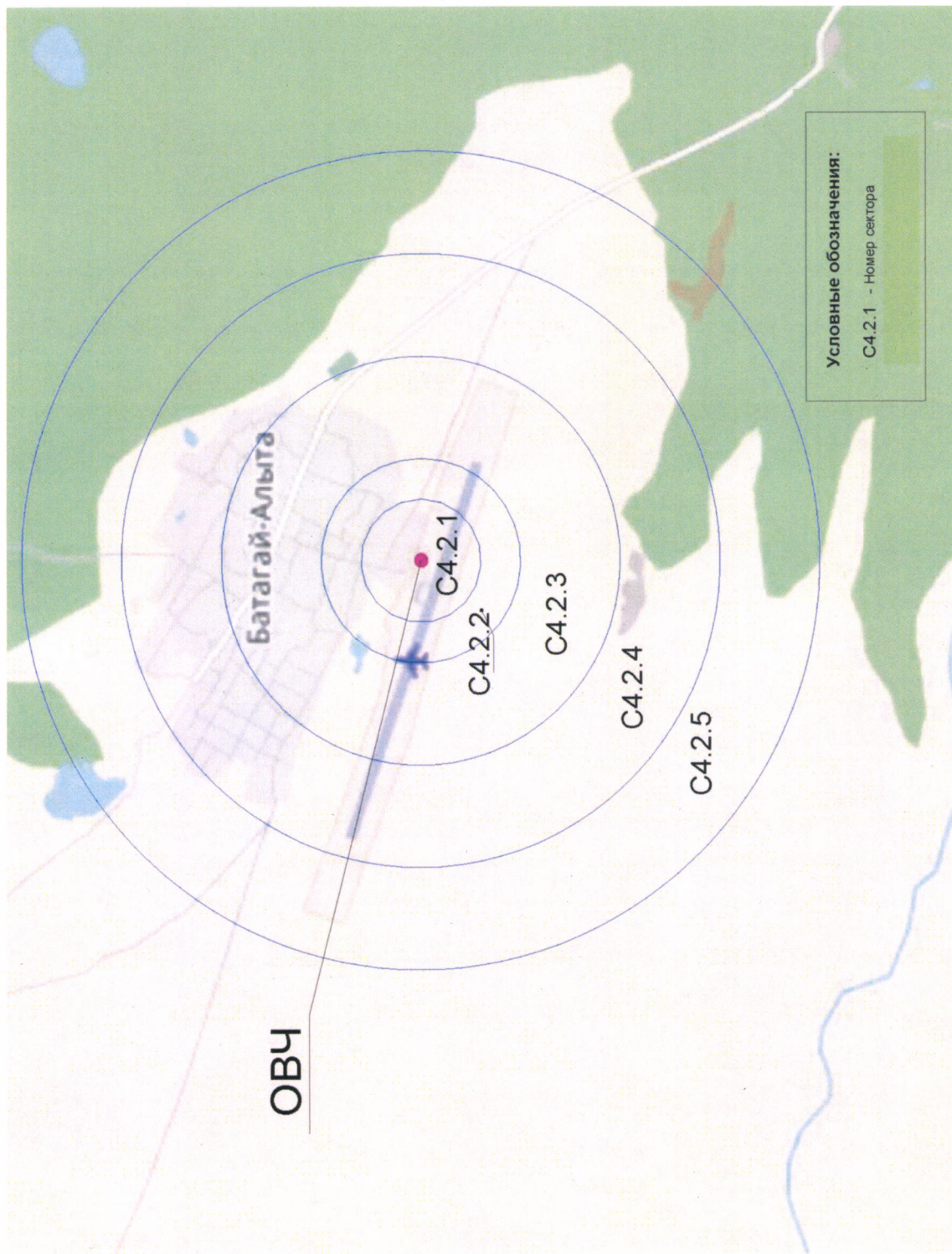
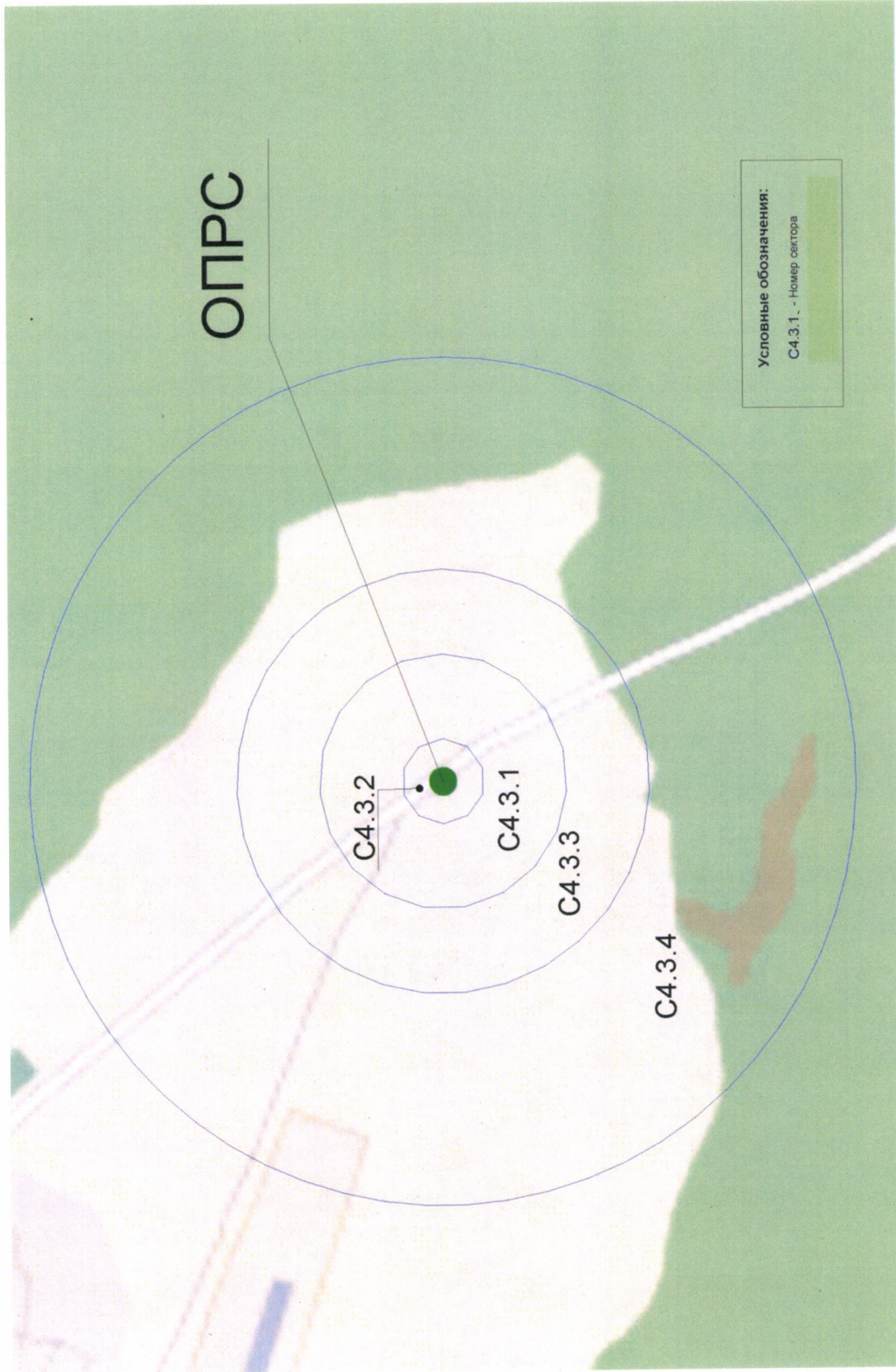


Схема 5.4



9. Описание границ пятой подзоны:

9.1. Пятая подзона приаэродромной территории аэродрома гражданской авиации Саккырыр выделена по границам, установленным исходя из требований безопасности полетов и промышленной безопасности опасных производственных объектов с учетом максимального радиуса зон поражения в случаях происшествий техногенного характера на опасных производственных объектах.

9.2. Перечень координат характерных точек границ пятой подзоны приаэродромной территории аэродрома гражданской авиации Саккырыр приведен в таблице 6.1.

Таблица 6.1

| Обозначение характерных точек границ | Координаты МСК-14, зона 3 | |
|--|------------------------------|------------|
| | X | Y |
| 1 | 1604413.97 | 5326321.06 |
| 2 | 1596747.97 | 5340729.79 |
| 3 | 1605199.92 | 5343725.23 |
| 4 | 1608318.25 | 5327704.76 |
| 5 | 1608543.69 | 5327749.15 |
| 6 | 1608740.55 | 5327784.99 |
| 7 | 1608937.88 | 5327818.21 |
| 8 | 1609135.63 | 5327848.78 |
| 9 | 1609333.77 | 5327876.72 |
| 10 | 1609532.26 | 5327902.01 |
| 11 | 1609731.08 | 5327924.65 |
| 12 | 1609930.18 | 5327944.64 |
| 13 | 1610129.52 | 5327961.97 |
| 14 | 1610329.09 | 5327976.64 |
| 15 | 1610528.83 | 5327988.64 |
| 16 | 1610728.71 | 5327997.98 |
| 17 | 1610928.70 | 5328004.65 |
| 18 | 1611128.76 | 5328008.66 |
| 19 | 1611328.85 | 5328009.99 |
| 20 | 1611528.95 | 5328008.66 |
| 21 | 1611729.01 | 5328004.65 |
| 22 | 1611929.00 | 5327997.98 |
| 23 | 1612128.88 | 5327988.64 |
| 24 | 1612328.62 | 5327976.64 |
| 25 | 1612528.18 | 5327961.97 |
| 26 | 1612727.53 | 5327944.64 |

| Обозначение характерных точек границ | Координаты МСК-14, зона 3 | |
|--|------------------------------|------------|
| | X | Y |
| 27 | 1612926.63 | 5327924.65 |
| 28 | 1613125.44 | 5327902.01 |
| 29 | 1613323.94 | 5327876.72 |
| 30 | 1613522.08 | 5327848.78 |
| 31 | 1613719.83 | 5327818.21 |
| 32 | 1613917.15 | 5327784.99 |
| 33 | 1614114.01 | 5327749.15 |
| 34 | 1614310.38 | 5327710.69 |
| 35 | 1614506.22 | 5327669.61 |
| 36 | 1614701.49 | 5327625.92 |
| 37 | 1614896.16 | 5327579.63 |
| 38 | 1615090.20 | 5327530.74 |
| 39 | 1615283.57 | 5327479.28 |
| 40 | 1615476.23 | 5327425.23 |
| 41 | 1615668.16 | 5327368.63 |
| 42 | 1615859.31 | 5327309.46 |
| 43 | 1616049.66 | 5327247.76 |
| 44 | 1616239.17 | 5327183.52 |
| 45 | 1616427.80 | 5327116.75 |
| 46 | 1616615.53 | 5327047.48 |
| 47 | 1616802.31 | 5326975.71 |
| 48 | 1616988.12 | 5326901.45 |
| 49 | 1617172.93 | 5326824.72 |
| 50 | 1617356.69 | 5326745.53 |
| 51 | 1617539.39 | 5326663.90 |
| 52 | 1617720.97 | 5326579.84 |

| Обозначение характерных точек границ | Координаты МСК-14, зона 3 | |
|--|------------------------------|------------|
| | X | Y |
| 53 | 1617901.42 | 5326493.36 |
| 54 | 1618080.70 | 5326404.49 |
| 55 | 1618258.78 | 5326313.23 |
| 56 | 1618435.62 | 5326219.60 |
| 57 | 1618611.20 | 5326123.62 |
| 58 | 1618785.49 | 5326025.31 |
| 59 | 1618958.44 | 5325924.69 |
| 60 | 1619130.04 | 5325821.76 |
| 61 | 1619300.25 | 5325716.55 |
| 62 | 1619469.05 | 5325609.09 |
| 63 | 1619636.39 | 5325499.38 |
| 64 | 1619802.26 | 5325387.45 |
| 65 | 1619966.61 | 5325273.31 |
| 66 | 1620129.43 | 5325157.00 |
| 67 | 1620290.69 | 5325038.52 |
| 68 | 1620450.35 | 5324917.90 |
| 69 | 1620608.38 | 5324795.16 |
| 70 | 1620764.77 | 5324670.33 |
| 71 | 1620919.47 | 5324543.42 |
| 72 | 1621072.47 | 5324414.46 |
| 73 | 1621223.74 | 5324283.46 |
| 74 | 1621373.24 | 5324150.47 |
| 75 | 1621520.96 | 5324015.49 |
| 76 | 1621666.86 | 5323878.55 |
| 77 | 1621810.93 | 5323739.67 |
| 78 | 1621953.12 | 5323598.89 |
| 79 | 1622093.43 | 5323456.23 |
| 80 | 1622231.82 | 5323311.70 |
| 81 | 1622368.28 | 5323165.34 |
| 82 | 1622502.76 | 5323017.17 |
| 83 | 1622635.26 | 5322867.23 |
| 84 | 1622765.75 | 5322715.53 |
| 85 | 1622894.20 | 5322562.10 |
| 86 | 1623020.59 | 5322406.97 |
| 87 | 1623144.90 | 5322250.17 |
| 88 | 1623267.11 | 5322091.72 |
| 89 | 1623387.20 | 5321931.66 |
| 90 | 1623505.14 | 5321770.01 |
| 91 | 1623620.91 | 5321606.81 |
| 92 | 1623734.50 | 5321442.07 |
| 93 | 1623845.87 | 5321275.83 |

| Обозначение характерных точек границ | Координаты МСК-14, зона 3 | |
|--|------------------------------|------------|
| | X | Y |
| 94 | 1623955.02 | 5321108.12 |
| 95 | 1624061.93 | 5320938.97 |
| 96 | 1624166.57 | 5320768.41 |
| 97 | 1624268.92 | 5320596.47 |
| 98 | 1624368.97 | 5320423.18 |
| 99 | 1624466.70 | 5320248.57 |
| 100 | 1624562.09 | 5320072.67 |
| 101 | 1624655.13 | 5319895.51 |
| 102 | 1624745.79 | 5319717.13 |
| 103 | 1624834.07 | 5319537.56 |
| 104 | 1624919.94 | 5319356.82 |
| 105 | 1625003.40 | 5319174.96 |
| 106 | 1625084.42 | 5318991.99 |
| 107 | 1625162.99 | 5318807.96 |
| 108 | 1625239.11 | 5318622.91 |
| 109 | 1625312.74 | 5318436.85 |
| 110 | 1625383.89 | 5318249.82 |
| 111 | 1625452.54 | 5318061.87 |
| 112 | 1625518.67 | 5317873.01 |
| 113 | 1625582.28 | 5317683.29 |
| 114 | 1625643.35 | 5317492.74 |
| 115 | 1625701.88 | 5317301.39 |
| 116 | 1625757.85 | 5317109.28 |
| 117 | 1625811.24 | 5316916.43 |
| 118 | 1625862.07 | 5316722.89 |
| 119 | 1625910.30 | 5316528.69 |
| 120 | 1625955.94 | 5316333.87 |
| 121 | 1625998.98 | 5316138.45 |
| 122 | 1626039.41 | 5315942.48 |
| 123 | 1626077.22 | 5315745.98 |
| 124 | 1626112.40 | 5315549.00 |
| 125 | 1626144.96 | 5315351.57 |
| 126 | 1626174.88 | 5315153.72 |
| 127 | 1626202.15 | 5314955.48 |
| 128 | 1626226.78 | 5314756.91 |
| 129 | 1626248.76 | 5314558.02 |
| 130 | 1626268.08 | 5314358.85 |
| 131 | 1626284.74 | 5314159.45 |
| 132 | 1626298.75 | 5313959.84 |
| 133 | 1626310.09 | 5313760.06 |
| 134 | 1626318.76 | 5313560.15 |

| Обозначение характерных точек границ | Координаты МСК-14, зона 3 | |
|--|------------------------------|------------|
| | X | Y |
| 135 | 1626324.76 | 5313360.14 |
| 136 | 1626328.10 | 5313160.07 |
| 137 | 1626328.77 | 5312959.97 |
| 138 | 1626326.77 | 5312759.88 |
| 139 | 1626322.09 | 5312559.83 |
| 140 | 1626314.76 | 5312359.87 |
| 141 | 1626304.75 | 5312160.02 |
| 142 | 1626292.08 | 5311960.32 |
| 143 | 1626276.75 | 5311760.81 |
| 144 | 1626258.75 | 5311561.52 |
| 145 | 1626238.10 | 5311362.49 |
| 146 | 1626214.80 | 5311163.75 |
| 147 | 1626188.84 | 5310965.34 |
| 148 | 1626160.25 | 5310767.29 |
| 149 | 1626129.01 | 5310569.64 |
| 150 | 1626095.14 | 5310372.43 |
| 151 | 1626058.64 | 5310175.69 |
| 152 | 1626019.52 | 5309979.45 |
| 153 | 1625977.79 | 5309783.75 |
| 154 | 1625933.45 | 5309588.62 |
| 155 | 1625886.51 | 5309394.11 |
| 156 | 1625836.98 | 5309200.24 |
| 157 | 1625784.87 | 5309007.04 |
| 158 | 1625730.18 | 5308814.56 |
| 159 | 1625672.93 | 5308622.82 |
| 160 | 1625613.13 | 5308431.87 |
| 161 | 1625550.79 | 5308241.73 |
| 162 | 1625485.92 | 5308052.43 |
| 163 | 1625418.53 | 5307864.02 |
| 164 | 1625348.63 | 5307676.53 |
| 165 | 1625276.23 | 5307489.98 |
| 166 | 1625201.36 | 5307304.42 |
| 167 | 1625124.01 | 5307119.87 |
| 168 | 1625044.21 | 5306936.37 |
| 169 | 1624961.97 | 5306753.96 |
| 170 | 1624877.31 | 5306572.65 |
| 171 | 1624790.23 | 5306392.49 |
| 172 | 1624700.76 | 5306213.51 |
| 173 | 1624608.90 | 5306035.74 |
| 174 | 1624514.69 | 5305859.21 |
| 175 | 1624418.12 | 5305683.95 |

| Обозначение характерных точек границ | Координаты МСК-14, зона 3 | |
|--|------------------------------|------------|
| | X | Y |
| 176 | 1624319.23 | 5305509.99 |
| 177 | 1624218.03 | 5305337.37 |
| 178 | 1624114.53 | 5305166.12 |
| 179 | 1624008.76 | 5304996.26 |
| 180 | 1623900.73 | 5304827.82 |
| 181 | 1623790.46 | 5304660.85 |
| 182 | 1623677.98 | 5304495.36 |
| 183 | 1623563.30 | 5304331.38 |
| 184 | 1623446.44 | 5304168.95 |
| 185 | 1623327.42 | 5304008.09 |
| 186 | 1623206.27 | 5303848.83 |
| 187 | 1623083.01 | 5303691.21 |
| 188 | 1622957.65 | 5303535.24 |
| 189 | 1622830.23 | 5303380.96 |
| 190 | 1622700.76 | 5303228.39 |
| 191 | 1622569.26 | 5303077.56 |
| 192 | 1622435.77 | 5302928.50 |
| 193 | 1622300.29 | 5302781.24 |
| 194 | 1622162.87 | 5302635.79 |
| 195 | 1622023.52 | 5302492.19 |
| 196 | 1621882.26 | 5302350.46 |
| 197 | 1621739.13 | 5302210.63 |
| 198 | 1621594.14 | 5302072.72 |
| 199 | 1621447.33 | 5301936.76 |
| 200 | 1621298.71 | 5301802.77 |
| 201 | 1621148.32 | 5301670.77 |
| 202 | 1620996.19 | 5301540.79 |
| 203 | 1620842.33 | 5301412.85 |
| 204 | 1620686.78 | 5301286.98 |
| 205 | 1620529.57 | 5301163.19 |
| 206 | 1620370.72 | 5301041.51 |
| 207 | 1620210.26 | 5300921.96 |
| 208 | 1620048.22 | 5300804.56 |
| 209 | 1619884.62 | 5300689.33 |
| 210 | 1619719.51 | 5300576.29 |
| 211 | 1619552.90 | 5300465.47 |
| 212 | 1619384.83 | 5300356.88 |
| 213 | 1619215.32 | 5300250.54 |
| 214 | 1619044.41 | 5300146.47 |
| 215 | 1618872.13 | 5300044.70 |
| 216 | 1618698.51 | 5299945.22 |

| Обозначение характерных точек границ | Координаты МСК-14, зона 3 | |
|--|------------------------------|------------|
| | X | Y |
| 217 | 1618523.57 | 5299848.08 |
| 218 | 1618347.36 | 5299753.27 |
| 219 | 1618243.73 | 5299698.93 |
| 220 | 1625909.73 | 5285290.19 |
| 221 | 1617457.78 | 5282294.75 |
| 222 | 1614339.45 | 5298315.22 |
| 223 | 1614212.26 | 5298289.74 |
| 224 | 1614015.64 | 5298252.58 |
| 225 | 1613818.54 | 5298218.05 |
| 226 | 1613621.00 | 5298186.16 |
| 227 | 1613423.05 | 5298156.90 |
| 228 | 1613224.73 | 5298130.29 |
| 229 | 1613026.07 | 5298106.32 |
| 230 | 1612827.11 | 5298085.00 |
| 231 | 1612627.88 | 5298066.35 |
| 232 | 1612428.42 | 5298050.35 |
| 233 | 1612228.77 | 5298037.01 |
| 234 | 1612028.95 | 5298026.34 |
| 235 | 1611829.01 | 5298018.33 |
| 236 | 1611628.98 | 5298012.99 |
| 237 | 1611428.90 | 5298010.33 |
| 238 | 1611228.80 | 5298010.33 |
| 239 | 1611028.72 | 5298012.99 |
| 240 | 1610828.69 | 5298018.33 |
| 241 | 1610628.75 | 5298026.34 |
| 242 | 1610428.94 | 5298037.01 |
| 243 | 1610229.28 | 5298050.35 |
| 244 | 1610029.82 | 5298066.35 |
| 245 | 1609830.59 | 5298085.00 |
| 246 | 1609631.63 | 5298106.32 |
| 247 | 1609432.97 | 5298130.29 |
| 248 | 1609234.65 | 5298156.90 |
| 249 | 1609036.70 | 5298186.16 |
| 250 | 1608839.16 | 5298218.05 |
| 251 | 1608642.06 | 5298252.58 |
| 252 | 1608445.44 | 5298289.74 |
| 253 | 1608249.33 | 5298329.51 |
| 254 | 1608053.77 | 5298371.90 |
| 255 | 1607858.80 | 5298416.89 |
| 256 | 1607664.44 | 5298464.47 |
| 257 | 1607470.73 | 5298514.65 |

| Обозначение характерных точек границ | Координаты МСК-14, зона 3 | |
|--|------------------------------|------------|
| | X | Y |
| 258 | 1607277.71 | 5298567.41 |
| 259 | 1607085.41 | 5298622.73 |
| 260 | 1606893.87 | 5298680.62 |
| 261 | 1606703.11 | 5298741.06 |
| 262 | 1606513.18 | 5298804.03 |
| 263 | 1606324.11 | 5298869.53 |
| 264 | 1606135.92 | 5298937.55 |
| 265 | 1605948.66 | 5299008.08 |
| 266 | 1605762.36 | 5299081.09 |
| 267 | 1605577.05 | 5299156.59 |
| 268 | 1605392.76 | 5299234.55 |
| 269 | 1605209.53 | 5299314.96 |
| 270 | 1605027.38 | 5299397.81 |
| 271 | 1604846.36 | 5299483.08 |
| 272 | 1604666.49 | 5299570.76 |
| 273 | 1604487.81 | 5299660.83 |
| 274 | 1604310.35 | 5299753.27 |
| 275 | 1604134.13 | 5299848.08 |
| 276 | 1603959.19 | 5299945.22 |
| 277 | 1603785.57 | 5300044.70 |
| 278 | 1603613.29 | 5300146.47 |
| 279 | 1603442.38 | 5300250.54 |
| 280 | 1603272.87 | 5300356.88 |
| 281 | 1603104.80 | 5300465.47 |
| 282 | 1602938.19 | 5300576.29 |
| 283 | 1602773.08 | 5300689.33 |
| 284 | 1602609.48 | 5300804.56 |
| 285 | 1602447.44 | 5300921.96 |
| 286 | 1602286.98 | 5301041.51 |
| 287 | 1602128.13 | 5301163.19 |
| 288 | 1601970.92 | 5301286.98 |
| 289 | 1601815.37 | 5301412.85 |
| 290 | 1601661.51 | 5301540.79 |
| 291 | 1601509.38 | 5301670.77 |
| 292 | 1601358.99 | 5301802.77 |
| 293 | 1601210.38 | 5301936.76 |
| 294 | 1601063.56 | 5302072.72 |
| 295 | 1600918.58 | 5302210.63 |
| 296 | 1600775.44 | 5302350.46 |
| 297 | 1600634.19 | 5302492.19 |
| 298 | 1600494.83 | 5302635.79 |

| Обозначение характерных точек границ | Координаты МСК-14, зона 3 | |
|--|------------------------------|------------|
| | X | Y |
| 299 | 1600357.41 | 5302781.24 |
| 300 | 1600221.94 | 5302928.50 |
| 301 | 1600088.44 | 5303077.56 |
| 302 | 1599956.94 | 5303228.39 |
| 303 | 1599827.47 | 5303380.96 |
| 304 | 1599700.05 | 5303535.24 |
| 305 | 1599574.69 | 5303691.21 |
| 306 | 1599451.43 | 5303848.83 |
| 307 | 1599330.28 | 5304008.09 |
| 308 | 1599211.26 | 5304168.95 |
| 309 | 1599094.40 | 5304331.38 |
| 310 | 1598979.72 | 5304495.36 |
| 311 | 1598867.24 | 5304660.85 |
| 312 | 1598756.97 | 5304827.82 |
| 313 | 1598648.94 | 5304996.26 |
| 314 | 1598543.17 | 5305166.12 |
| 315 | 1598439.67 | 5305337.37 |
| 316 | 1598338.47 | 5305509.99 |
| 317 | 1598239.58 | 5305683.95 |
| 318 | 1598143.02 | 5305859.21 |
| 319 | 1598048.80 | 5306035.74 |
| 320 | 1597956.95 | 5306213.51 |
| 321 | 1597867.47 | 5306392.49 |
| 322 | 1597780.40 | 5306572.65 |
| 323 | 1597695.73 | 5306753.96 |
| 324 | 1597613.49 | 5306936.37 |
| 325 | 1597533.69 | 5307119.87 |
| 326 | 1597456.34 | 5307304.42 |
| 327 | 1597381.47 | 5307489.98 |
| 328 | 1597309.07 | 5307676.53 |
| 329 | 1597239.17 | 5307864.02 |
| 330 | 1597171.78 | 5308052.43 |
| 331 | 1597106.91 | 5308241.73 |
| 332 | 1597044.57 | 5308431.87 |
| 333 | 1596984.77 | 5308622.82 |
| 334 | 1596927.52 | 5308814.56 |
| 335 | 1596872.84 | 5309007.04 |
| 336 | 1596820.72 | 5309200.24 |
| 337 | 1596771.19 | 5309394.11 |
| 338 | 1596724.25 | 5309588.62 |
| 339 | 1596679.91 | 5309783.75 |

| Обозначение характерных точек границ | Координаты МСК-14, зона 3 | |
|--|------------------------------|------------|
| | X | Y |
| 340 | 1596638.18 | 5309979.45 |
| 341 | 1596599.06 | 5310175.69 |
| 342 | 1596562.56 | 5310372.43 |
| 343 | 1596528.69 | 5310569.64 |
| 344 | 1596497.46 | 5310767.29 |
| 345 | 1596468.86 | 5310965.34 |
| 346 | 1596442.91 | 5311163.75 |
| 347 | 1596419.60 | 5311362.49 |
| 348 | 1596398.95 | 5311561.52 |
| 349 | 1596380.96 | 5311760.81 |
| 350 | 1596365.62 | 5311960.32 |
| 351 | 1596352.95 | 5312160.02 |
| 352 | 1596342.95 | 5312359.87 |
| 353 | 1596335.61 | 5312559.83 |
| 354 | 1596330.94 | 5312759.88 |
| 355 | 1596328.93 | 5312959.97 |
| 356 | 1596329.60 | 5313160.07 |
| 357 | 1596332.94 | 5313360.14 |
| 358 | 1596338.94 | 5313560.15 |
| 359 | 1596347.62 | 5313760.06 |
| 360 | 1596358.95 | 5313959.84 |
| 361 | 1596372.96 | 5314159.45 |
| 362 | 1596389.62 | 5314358.85 |
| 363 | 1596408.94 | 5314558.02 |
| 364 | 1596430.92 | 5314756.91 |
| 365 | 1596455.55 | 5314955.48 |
| 366 | 1596482.83 | 5315153.72 |
| 367 | 1596512.74 | 5315351.57 |
| 368 | 1596545.30 | 5315549.00 |
| 369 | 1596580.48 | 5315745.98 |
| 370 | 1596618.29 | 5315942.48 |
| 371 | 1596658.72 | 5316138.45 |
| 372 | 1596701.76 | 5316333.87 |
| 373 | 1596747.40 | 5316528.69 |
| 374 | 1596795.64 | 5316722.89 |
| 375 | 1596846.46 | 5316916.43 |
| 376 | 1596899.86 | 5317109.28 |
| 377 | 1596955.82 | 5317301.39 |
| 378 | 1597014.35 | 5317492.74 |
| 379 | 1597075.42 | 5317683.29 |
| 380 | 1597139.03 | 5317873.01 |

| Обозначение характерных точек границ | Координаты МСК-14, зона 3 | |
|--|------------------------------|------------|
| | X | Y |
| 381 | 1597205.16 | 5318061.87 |
| 382 | 1597273.81 | 5318249.82 |
| 383 | 1597344.96 | 5318436.85 |
| 384 | 1597418.60 | 5318622.91 |
| 385 | 1597494.71 | 5318807.96 |
| 386 | 1597573.28 | 5318991.99 |
| 387 | 1597654.30 | 5319174.96 |
| 388 | 1597737.76 | 5319356.82 |
| 389 | 1597823.63 | 5319537.56 |
| 390 | 1597911.91 | 5319717.13 |
| 391 | 1598002.58 | 5319895.51 |
| 392 | 1598095.61 | 5320072.67 |
| 393 | 1598191.00 | 5320248.57 |
| 394 | 1598288.73 | 5320423.18 |
| 395 | 1598388.78 | 5320596.47 |
| 396 | 1598491.14 | 5320768.41 |
| 397 | 1598595.77 | 5320938.97 |
| 398 | 1598702.68 | 5321108.12 |
| 399 | 1598811.83 | 5321275.83 |
| 400 | 1598923.20 | 5321442.07 |
| 401 | 1599036.79 | 5321606.81 |
| 402 | 1599152.56 | 5321770.01 |
| 403 | 1599270.50 | 5321931.66 |
| 404 | 1599390.59 | 5322091.72 |
| 405 | 1599512.80 | 5322250.17 |
| 406 | 1599637.11 | 5322406.97 |
| 407 | 1599763.50 | 5322562.10 |
| 408 | 1599891.95 | 5322715.53 |

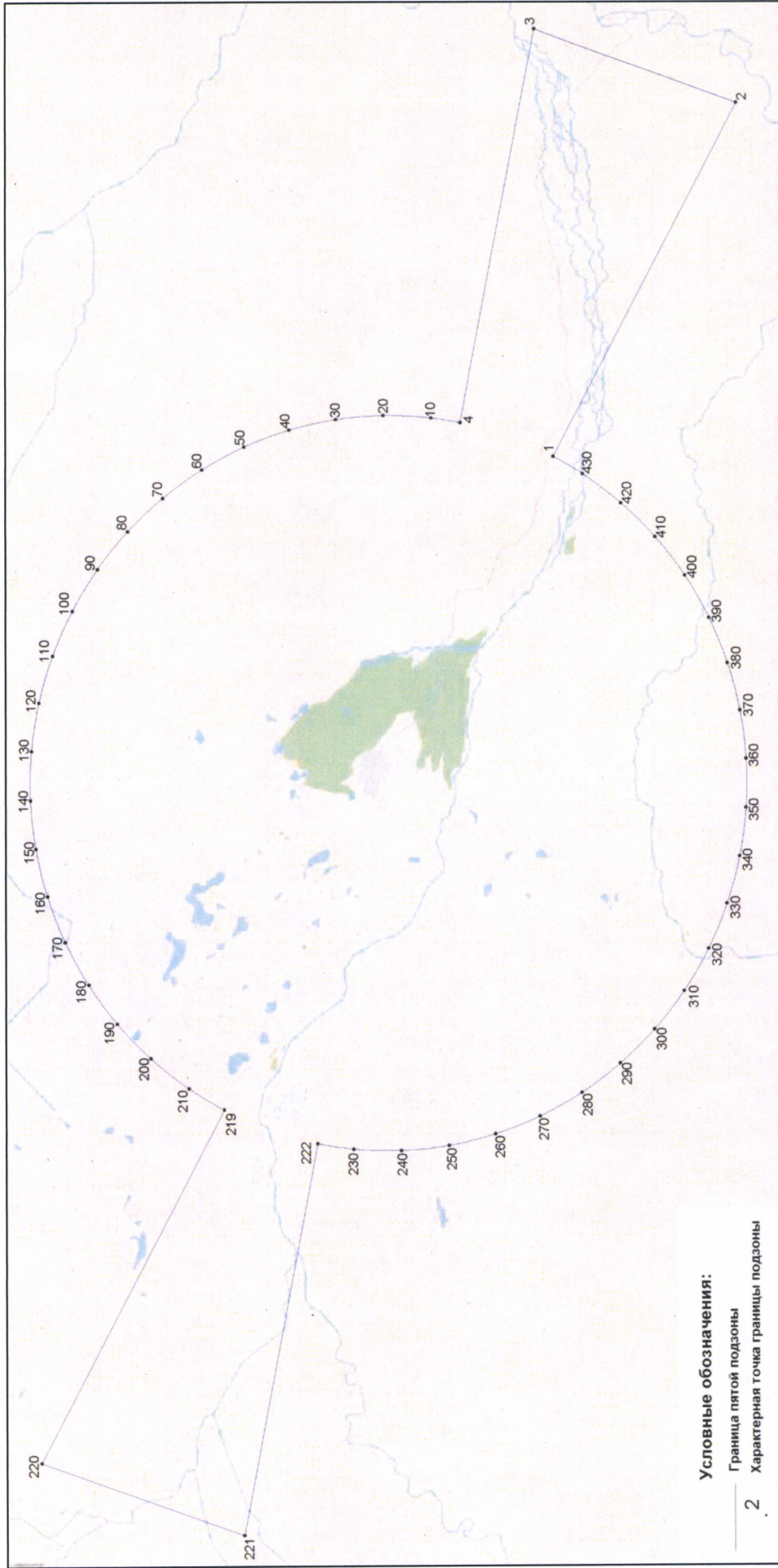
| Обозначение характерных точек границ | Координаты МСК-14, зона 3 | |
|--|------------------------------|------------|
| | X | Y |
| 409 | 1600022.44 | 5322867.23 |
| 410 | 1600154.94 | 5323017.17 |
| 411 | 1600289.43 | 5323165.34 |
| 412 | 1600425.88 | 5323311.70 |
| 413 | 1600564.27 | 5323456.23 |
| 414 | 1600704.58 | 5323598.89 |
| 415 | 1600846.78 | 5323739.67 |
| 416 | 1600990.84 | 5323878.55 |
| 417 | 1601136.74 | 5324015.49 |
| 418 | 1601284.46 | 5324150.47 |
| 419 | 1601433.96 | 5324283.46 |
| 420 | 1601585.23 | 5324414.46 |
| 421 | 1601738.23 | 5324543.42 |
| 422 | 1601892.93 | 5324670.33 |
| 423 | 1602049.32 | 5324795.16 |
| 424 | 1602207.35 | 5324917.90 |
| 425 | 1602367.01 | 5325038.52 |
| 426 | 1602528.27 | 5325157.00 |
| 427 | 1602691.09 | 5325273.31 |
| 428 | 1602855.45 | 5325387.45 |
| 429 | 1603021.31 | 5325499.38 |
| 430 | 1603188.66 | 5325609.09 |
| 431 | 1603357.45 | 5325716.55 |
| 432 | 1603527.66 | 5325821.76 |
| 433 | 1603699.26 | 5325924.69 |
| 434 | 1603872.22 | 5326025.31 |
| 435 | 1604046.50 | 5326123.62 |
| 436 | 1604222.08 | 5326219.60 |

9.3. Муниципальное образование, в границах территории которого расположена пятая подзона приаэродромной территории аэродрома гражданской авиации Саккырыр: Эвено-Бытантайский национальный улус (район).

9.4. Кадастровые кварталы, в границах территорий которых полностью или частично расположена пятая подзона приаэродромной территории аэродрома гражданской авиации Саккырыр: 14:24:020001, 14:24:020002, 14:34:030001, 14:34:030002.

9.5. Графическое изображение внешних границ пятой подзоны приаэродромной территории аэродрома гражданской авиации Саккырыр приведено на схеме 6.

Схема 6



10. Описание границ шестой подзоны:

10.1. Шестая подзона приаэродромной территории аэродрома гражданской авиации Саккырыр выделена по границам, установленным на удалении 15 км от КТА.

10.2. Перечень координат характерных точек границ шестой подзоны приаэродромной территории аэродрома гражданской авиации Саккырыр приведен в таблице 7.1.

Таблица 7.1

| Обозначение характерных точек границ | Координаты МСК-14, зона 3 | |
|--|------------------------------|------------|
| | X | Y |
| 1 | 1626328.10 | 5313160.07 |
| 2 | 1626324.76 | 5313360.14 |
| 3 | 1626318.76 | 5313560.15 |
| 4 | 1626310.09 | 5313760.06 |
| 5 | 1626298.75 | 5313959.84 |
| 6 | 1626284.74 | 5314159.45 |
| 7 | 1626268.08 | 5314358.85 |
| 8 | 1626248.76 | 5314558.02 |
| 9 | 1626226.78 | 5314756.91 |
| 10 | 1626202.15 | 5314955.48 |
| 11 | 1626174.88 | 5315153.72 |
| 12 | 1626144.96 | 5315351.57 |
| 13 | 1626112.40 | 5315549.00 |
| 14 | 1626077.22 | 5315745.98 |
| 15 | 1626039.41 | 5315942.48 |
| 16 | 1625998.98 | 5316138.45 |
| 17 | 1625955.94 | 5316333.87 |
| 18 | 1625910.30 | 5316528.69 |
| 19 | 1625862.07 | 5316722.89 |
| 20 | 1625811.24 | 5316916.43 |
| 21 | 1625757.85 | 5317109.28 |
| 22 | 1625701.88 | 5317301.39 |
| 23 | 1625643.35 | 5317492.74 |
| 24 | 1625582.28 | 5317683.29 |
| 25 | 1625518.67 | 5317873.01 |
| 26 | 1625452.54 | 5318061.87 |
| 27 | 1625383.89 | 5318249.82 |
| 28 | 1625312.74 | 5318436.85 |
| 29 | 1625239.11 | 5318622.91 |
| 30 | 1625162.99 | 5318807.96 |
| 31 | 1625084.42 | 5318991.99 |

| Обозначение характерных точек границ | Координаты МСК-14, зона 3 | |
|--|------------------------------|------------|
| | X | Y |
| 32 | 1625003.40 | 5319174.96 |
| 33 | 1624919.94 | 5319356.82 |
| 34 | 1624834.07 | 5319537.56 |
| 35 | 1624745.79 | 5319717.13 |
| 36 | 1624655.13 | 5319895.51 |
| 37 | 1624562.09 | 5320072.67 |
| 38 | 1624466.70 | 5320248.57 |
| 39 | 1624368.97 | 5320423.18 |
| 40 | 1624268.92 | 5320596.47 |
| 41 | 1624166.57 | 5320768.41 |
| 42 | 1624061.93 | 5320938.97 |
| 43 | 1623955.02 | 5321108.12 |
| 44 | 1623845.87 | 5321275.83 |
| 45 | 1623734.50 | 5321442.07 |
| 46 | 1623620.91 | 5321606.81 |
| 47 | 1623505.14 | 5321770.01 |
| 48 | 1623387.20 | 5321931.66 |
| 49 | 1623267.11 | 5322091.72 |
| 50 | 1623144.90 | 5322250.17 |
| 51 | 1623020.59 | 5322406.97 |
| 52 | 1622894.20 | 5322562.10 |
| 53 | 1622765.75 | 5322715.53 |
| 54 | 1622635.26 | 5322867.23 |
| 55 | 1622502.76 | 5323017.17 |
| 56 | 1622368.28 | 5323165.34 |
| 57 | 1622231.82 | 5323311.70 |
| 58 | 1622093.43 | 5323456.23 |
| 59 | 1621953.12 | 5323598.89 |
| 60 | 1621810.93 | 5323739.67 |
| 61 | 1621666.86 | 5323878.55 |
| 62 | 1621520.96 | 5324015.49 |

| Обозначение характерных точек границ | Координаты МСК-14, зона 3 | |
|--|------------------------------|------------|
| | X | Y |
| 63 | 1621373.24 | 5324150.47 |
| 64 | 1621223.74 | 5324283.46 |
| 65 | 1621072.47 | 5324414.46 |
| 66 | 1620919.47 | 5324543.42 |
| 67 | 1620764.77 | 5324670.33 |
| 68 | 1620608.38 | 5324795.16 |
| 69 | 1620450.35 | 5324917.90 |
| 70 | 1620290.69 | 5325038.52 |
| 71 | 1620129.43 | 5325157.00 |
| 72 | 1619966.61 | 5325273.31 |
| 73 | 1619802.26 | 5325387.45 |
| 74 | 1619636.39 | 5325499.38 |
| 75 | 1619469.05 | 5325609.09 |
| 76 | 1619300.25 | 5325716.55 |
| 77 | 1619130.04 | 5325821.76 |
| 78 | 1618958.44 | 5325924.69 |
| 79 | 1618785.49 | 5326025.31 |
| 80 | 1618611.20 | 5326123.62 |
| 81 | 1618435.62 | 5326219.60 |
| 82 | 1618258.78 | 5326313.23 |
| 83 | 1618080.70 | 5326404.49 |
| 84 | 1617901.42 | 5326493.36 |
| 85 | 1617720.97 | 5326579.84 |
| 86 | 1617539.39 | 5326663.90 |
| 87 | 1617356.69 | 5326745.53 |
| 88 | 1617172.93 | 5326824.72 |
| 89 | 1616988.12 | 5326901.45 |
| 90 | 1616802.31 | 5326975.71 |
| 91 | 1616615.53 | 5327047.48 |
| 92 | 1616427.80 | 5327116.75 |
| 93 | 1616239.17 | 5327183.52 |
| 94 | 1616049.66 | 5327247.76 |
| 95 | 1615859.31 | 5327309.46 |
| 96 | 1615668.16 | 5327368.63 |
| 97 | 1615476.23 | 5327425.23 |
| 98 | 1615283.57 | 5327479.28 |
| 99 | 1615090.20 | 5327530.74 |
| 100 | 1614896.16 | 5327579.63 |
| 101 | 1614701.49 | 5327625.92 |
| 102 | 1614506.22 | 5327669.61 |
| 103 | 1614310.38 | 5327710.69 |

| Обозначение характерных точек границ | Координаты МСК-14, зона 3 | |
|--|------------------------------|------------|
| | X | Y |
| 104 | 1614114.01 | 5327749.15 |
| 105 | 1613917.15 | 5327784.99 |
| 106 | 1613719.83 | 5327818.21 |
| 107 | 1613522.08 | 5327848.78 |
| 108 | 1613323.94 | 5327876.72 |
| 109 | 1613125.44 | 5327902.01 |
| 110 | 1612926.63 | 5327924.65 |
| 111 | 1612727.53 | 5327944.64 |
| 112 | 1612528.18 | 5327961.97 |
| 113 | 1612328.62 | 5327976.64 |
| 114 | 1612128.88 | 5327988.64 |
| 115 | 1611929.00 | 5327997.98 |
| 116 | 1611729.01 | 5328004.65 |
| 117 | 1611528.95 | 5328008.66 |
| 118 | 1611328.85 | 5328009.99 |
| 119 | 1611128.76 | 5328008.66 |
| 120 | 1610928.70 | 5328004.65 |
| 121 | 1610728.71 | 5327997.98 |
| 122 | 1610528.83 | 5327988.64 |
| 123 | 1610329.09 | 5327976.64 |
| 124 | 1610129.52 | 5327961.97 |
| 125 | 1609930.18 | 5327944.64 |
| 126 | 1609731.08 | 5327924.65 |
| 127 | 1609532.26 | 5327902.01 |
| 128 | 1609333.77 | 5327876.72 |
| 129 | 1609135.63 | 5327848.78 |
| 130 | 1608937.88 | 5327818.21 |
| 131 | 1608740.55 | 5327784.99 |
| 132 | 1608543.69 | 5327749.15 |
| 133 | 1608347.32 | 5327710.69 |
| 134 | 1608151.48 | 5327669.61 |
| 135 | 1607956.21 | 5327625.92 |
| 136 | 1607761.54 | 5327579.63 |
| 137 | 1607567.50 | 5327530.74 |
| 138 | 1607374.13 | 5327479.28 |
| 139 | 1607181.47 | 5327425.23 |
| 140 | 1606989.54 | 5327368.63 |
| 141 | 1606798.39 | 5327309.46 |
| 142 | 1606608.04 | 5327247.76 |
| 143 | 1606418.53 | 5327183.52 |
| 144 | 1606229.90 | 5327116.75 |

| Обозначение характерных точек границ | Координаты МСК-14, зона 3 | |
|--|------------------------------|------------|
| | X | Y |
| 145 | 1606042.17 | 5327047.48 |
| 146 | 1605855.39 | 5326975.71 |
| 147 | 1605669.58 | 5326901.45 |
| 148 | 1605484.77 | 5326824.72 |
| 149 | 1605301.01 | 5326745.53 |
| 150 | 1605118.32 | 5326663.90 |
| 151 | 1604936.73 | 5326579.84 |
| 152 | 1604756.28 | 5326493.36 |
| 153 | 1604577.00 | 5326404.49 |
| 154 | 1604398.92 | 5326313.23 |
| 155 | 1604222.08 | 5326219.60 |
| 156 | 1604046.50 | 5326123.62 |
| 157 | 1603872.22 | 5326025.31 |
| 158 | 1603699.26 | 5325924.69 |
| 159 | 1603527.66 | 5325821.76 |
| 160 | 1603357.45 | 5325716.55 |
| 161 | 1603188.66 | 5325609.09 |
| 162 | 1603021.31 | 5325499.38 |
| 163 | 1602855.45 | 5325387.45 |
| 164 | 1602691.09 | 5325273.31 |
| 165 | 1602528.27 | 5325157.00 |
| 166 | 1602367.01 | 5325038.52 |
| 167 | 1602207.35 | 5324917.90 |
| 168 | 1602049.32 | 5324795.16 |
| 169 | 1601892.93 | 5324670.33 |
| 170 | 1601738.23 | 5324543.42 |
| 171 | 1601585.23 | 5324414.46 |
| 172 | 1601433.96 | 5324283.46 |
| 173 | 1601284.46 | 5324150.47 |
| 174 | 1601136.74 | 5324015.49 |
| 175 | 1600990.84 | 5323878.55 |
| 176 | 1600846.78 | 5323739.67 |
| 177 | 1600704.58 | 5323598.89 |
| 178 | 1600564.27 | 5323456.23 |
| 179 | 1600425.88 | 5323311.70 |
| 180 | 1600289.43 | 5323165.34 |
| 181 | 1600154.94 | 5323017.17 |
| 182 | 1600022.44 | 5322867.23 |
| 183 | 1599891.95 | 5322715.53 |
| 184 | 1599763.50 | 5322562.10 |
| 185 | 1599637.11 | 5322406.97 |

| Обозначение характерных точек границ | Координаты МСК-14, зона 3 | |
|--|------------------------------|------------|
| | X | Y |
| 186 | 1599512.80 | 5322250.17 |
| 187 | 1599390.59 | 5322091.72 |
| 188 | 1599270.50 | 5321931.66 |
| 189 | 1599152.56 | 5321770.01 |
| 190 | 1599036.79 | 5321606.81 |
| 191 | 1598923.20 | 5321442.07 |
| 192 | 1598811.83 | 5321275.83 |
| 193 | 1598702.68 | 5321108.12 |
| 194 | 1598595.77 | 5320938.97 |
| 195 | 1598491.14 | 5320768.41 |
| 196 | 1598388.78 | 5320596.47 |
| 197 | 1598288.73 | 5320423.18 |
| 198 | 1598191.00 | 5320248.57 |
| 199 | 1598095.61 | 5320072.67 |
| 200 | 1598002.58 | 5319895.51 |
| 201 | 1597911.91 | 5319717.13 |
| 202 | 1597823.63 | 5319537.56 |
| 203 | 1597737.76 | 5319356.82 |
| 204 | 1597654.30 | 5319174.96 |
| 205 | 1597573.28 | 5318991.99 |
| 206 | 1597494.71 | 5318807.96 |
| 207 | 1597418.60 | 5318622.91 |
| 208 | 1597344.96 | 5318436.85 |
| 209 | 1597273.81 | 5318249.82 |
| 210 | 1597205.16 | 5318061.87 |
| 211 | 1597139.03 | 5317873.01 |
| 212 | 1597075.42 | 5317683.29 |
| 213 | 1597014.35 | 5317492.74 |
| 214 | 1596955.82 | 5317301.39 |
| 215 | 1596899.86 | 5317109.28 |
| 216 | 1596846.46 | 5316916.43 |
| 217 | 1596795.64 | 5316722.89 |
| 218 | 1596747.40 | 5316528.69 |
| 219 | 1596701.76 | 5316333.87 |
| 220 | 1596658.72 | 5316138.45 |
| 221 | 1596618.29 | 5315942.48 |
| 222 | 1596580.48 | 5315745.98 |
| 223 | 1596545.30 | 5315549.00 |
| 224 | 1596512.74 | 5315351.57 |
| 225 | 1596482.83 | 5315153.72 |
| 226 | 1596455.55 | 5314955.48 |

| Обозначение характерных точек границ | Координаты МСК-14, зона 3 | |
|--|------------------------------|------------|
| | X | Y |
| 227 | 1596430.92 | 5314756.91 |
| 228 | 1596408.94 | 5314558.02 |
| 229 | 1596389.62 | 5314358.85 |
| 230 | 1596372.96 | 5314159.45 |
| 231 | 1596358.95 | 5313959.84 |
| 232 | 1596347.62 | 5313760.06 |
| 233 | 1596338.94 | 5313560.15 |
| 234 | 1596332.94 | 5313360.14 |
| 235 | 1596329.60 | 5313160.07 |
| 236 | 1596328.93 | 5312959.97 |
| 237 | 1596330.94 | 5312759.88 |
| 238 | 1596335.61 | 5312559.83 |
| 239 | 1596342.95 | 5312359.87 |
| 240 | 1596352.95 | 5312160.02 |
| 241 | 1596365.62 | 5311960.32 |
| 242 | 1596380.96 | 5311760.81 |
| 243 | 1596398.95 | 5311561.52 |
| 244 | 1596419.60 | 5311362.49 |
| 245 | 1596442.91 | 5311163.75 |
| 246 | 1596468.86 | 5310965.34 |
| 247 | 1596497.46 | 5310767.29 |
| 248 | 1596528.69 | 5310569.64 |
| 249 | 1596562.56 | 5310372.43 |
| 250 | 1596599.06 | 5310175.69 |
| 251 | 1596638.18 | 5309979.45 |
| 252 | 1596679.91 | 5309783.75 |
| 253 | 1596724.25 | 5309588.62 |
| 254 | 1596771.19 | 5309394.11 |
| 255 | 1596820.72 | 5309200.24 |
| 256 | 1596872.84 | 5309007.04 |
| 257 | 1596927.52 | 5308814.56 |
| 258 | 1596984.77 | 5308622.82 |
| 259 | 1597044.57 | 5308431.87 |
| 260 | 1597106.91 | 5308241.73 |
| 261 | 1597171.78 | 5308052.43 |
| 262 | 1597239.17 | 5307864.02 |
| 263 | 1597309.07 | 5307676.53 |
| 264 | 1597381.47 | 5307489.98 |
| 265 | 1597456.34 | 5307304.42 |
| 266 | 1597533.69 | 5307119.87 |
| 267 | 1597613.49 | 5306936.37 |

| Обозначение характерных точек границ | Координаты МСК-14, зона 3 | |
|--|------------------------------|------------|
| | X | Y |
| 268 | 1597695.73 | 5306753.96 |
| 269 | 1597780.40 | 5306572.65 |
| 270 | 1597867.47 | 5306392.49 |
| 271 | 1597956.95 | 5306213.51 |
| 272 | 1598048.80 | 5306035.74 |
| 273 | 1598143.02 | 5305859.21 |
| 274 | 1598239.58 | 5305683.95 |
| 275 | 1598338.47 | 5305509.99 |
| 276 | 1598439.67 | 5305337.37 |
| 277 | 1598543.17 | 5305166.12 |
| 278 | 1598648.94 | 5304996.26 |
| 279 | 1598756.97 | 5304827.82 |
| 280 | 1598867.24 | 5304660.85 |
| 281 | 1598979.72 | 5304495.36 |
| 282 | 1599094.40 | 5304331.38 |
| 283 | 1599211.26 | 5304168.95 |
| 284 | 1599330.28 | 5304008.09 |
| 285 | 1599451.43 | 5303848.83 |
| 286 | 1599574.69 | 5303691.21 |
| 287 | 1599700.05 | 5303535.24 |
| 288 | 1599827.47 | 5303380.96 |
| 289 | 1599956.94 | 5303228.39 |
| 290 | 1600088.44 | 5303077.56 |
| 291 | 1600221.94 | 5302928.50 |
| 292 | 1600357.41 | 5302781.24 |
| 293 | 1600494.83 | 5302635.79 |
| 294 | 1600634.19 | 5302492.19 |
| 295 | 1600775.44 | 5302350.46 |
| 296 | 1600918.58 | 5302210.63 |
| 297 | 1601063.56 | 5302072.72 |
| 298 | 1601210.38 | 5301936.76 |
| 299 | 1601358.99 | 5301802.77 |
| 300 | 1601509.38 | 5301670.77 |
| 301 | 1601661.51 | 5301540.79 |
| 302 | 1601815.37 | 5301412.85 |
| 303 | 1601970.92 | 5301286.98 |
| 304 | 1602128.13 | 5301163.19 |
| 305 | 1602286.98 | 5301041.51 |
| 306 | 1602447.44 | 5300921.96 |
| 307 | 1602609.48 | 5300804.56 |
| 308 | 1602773.08 | 5300689.33 |

| Обозначение характерных точек границ | Координаты МСК-14, зона 3 | |
|--|------------------------------|------------|
| | X | Y |
| 309 | 1602938.19 | 5300576.29 |
| 310 | 1603104.80 | 5300465.47 |
| 311 | 1603272.87 | 5300356.88 |
| 312 | 1603442.38 | 5300250.54 |
| 313 | 1603613.29 | 5300146.47 |
| 314 | 1603785.57 | 5300044.70 |
| 315 | 1603959.19 | 5299945.22 |
| 316 | 1604134.13 | 5299848.08 |
| 317 | 1604310.35 | 5299753.27 |
| 318 | 1604487.81 | 5299660.83 |
| 319 | 1604666.49 | 5299570.76 |
| 320 | 1604846.36 | 5299483.08 |
| 321 | 1605027.38 | 5299397.81 |
| 322 | 1605209.53 | 5299314.96 |
| 323 | 1605392.76 | 5299234.55 |
| 324 | 1605577.05 | 5299156.59 |
| 325 | 1605762.36 | 5299081.09 |
| 326 | 1605948.66 | 5299008.08 |
| 327 | 1606135.92 | 5298937.55 |
| 328 | 1606324.11 | 5298869.53 |
| 329 | 1606513.18 | 5298804.03 |
| 330 | 1606703.11 | 5298741.06 |
| 331 | 1606893.87 | 5298680.62 |
| 332 | 1607085.41 | 5298622.73 |
| 333 | 1607277.71 | 5298567.41 |
| 334 | 1607470.73 | 5298514.65 |
| 335 | 1607664.44 | 5298464.47 |
| 336 | 1607858.80 | 5298416.89 |
| 337 | 1608053.77 | 5298371.90 |
| 338 | 1608249.33 | 5298329.51 |
| 339 | 1608445.44 | 5298289.74 |
| 340 | 1608642.06 | 5298252.58 |
| 341 | 1608839.16 | 5298218.05 |
| 342 | 1609036.70 | 5298186.16 |
| 343 | 1609234.65 | 5298156.90 |
| 344 | 1609432.97 | 5298130.29 |
| 345 | 1609631.63 | 5298106.32 |
| 346 | 1609830.59 | 5298085.00 |
| 347 | 1610029.82 | 5298066.35 |
| 348 | 1610229.28 | 5298050.35 |
| 349 | 1610428.94 | 5298037.01 |

| Обозначение характерных точек границ | Координаты МСК-14, зона 3 | |
|--|------------------------------|------------|
| | X | Y |
| 350 | 1610628.75 | 5298026.34 |
| 351 | 1610828.69 | 5298018.33 |
| 352 | 1611028.72 | 5298012.99 |
| 353 | 1611228.80 | 5298010.33 |
| 354 | 1611428.90 | 5298010.33 |
| 355 | 1611628.98 | 5298012.99 |
| 356 | 1611829.01 | 5298018.33 |
| 357 | 1612028.95 | 5298026.34 |
| 358 | 1612228.77 | 5298037.01 |
| 359 | 1612428.42 | 5298050.35 |
| 360 | 1612627.88 | 5298066.35 |
| 361 | 1612827.11 | 5298085.00 |
| 362 | 1613026.07 | 5298106.32 |
| 363 | 1613224.73 | 5298130.29 |
| 364 | 1613423.05 | 5298156.90 |
| 365 | 1613621.00 | 5298186.16 |
| 366 | 1613818.54 | 5298218.05 |
| 367 | 1614015.64 | 5298252.58 |
| 368 | 1614212.26 | 5298289.74 |
| 369 | 1614408.37 | 5298329.51 |
| 370 | 1614603.93 | 5298371.90 |
| 371 | 1614798.91 | 5298416.89 |
| 372 | 1614993.26 | 5298464.47 |
| 373 | 1615186.97 | 5298514.65 |
| 374 | 1615379.99 | 5298567.41 |
| 375 | 1615572.29 | 5298622.73 |
| 376 | 1615763.83 | 5298680.62 |
| 377 | 1615954.59 | 5298741.06 |
| 378 | 1616144.52 | 5298804.03 |
| 379 | 1616333.60 | 5298869.53 |
| 380 | 1616521.78 | 5298937.55 |
| 381 | 1616709.04 | 5299008.08 |
| 382 | 1616895.34 | 5299081.09 |
| 383 | 1617080.65 | 5299156.59 |
| 384 | 1617264.94 | 5299234.55 |
| 385 | 1617448.18 | 5299314.96 |
| 386 | 1617630.32 | 5299397.81 |
| 387 | 1617811.34 | 5299483.08 |
| 388 | 1617991.21 | 5299570.76 |
| 389 | 1618169.89 | 5299660.83 |
| 390 | 1618347.36 | 5299753.27 |

| Обозначение характерных точек границ | Координаты МСК-14, зона 3 | |
|--|------------------------------|------------|
| | X | Y |
| 391 | 1618523.57 | 5299848.08 |
| 392 | 1618698.51 | 5299945.22 |
| 393 | 1618872.13 | 5300044.70 |
| 394 | 1619044.41 | 5300146.47 |
| 395 | 1619215.32 | 5300250.54 |
| 396 | 1619384.83 | 5300356.88 |
| 397 | 1619552.90 | 5300465.47 |
| 398 | 1619719.51 | 5300576.29 |
| 399 | 1619884.62 | 5300689.33 |
| 400 | 1620048.22 | 5300804.56 |
| 401 | 1620210.26 | 5300921.96 |
| 402 | 1620370.72 | 5301041.51 |
| 403 | 1620529.57 | 5301163.19 |
| 404 | 1620686.78 | 5301286.98 |
| 405 | 1620842.33 | 5301412.85 |
| 406 | 1620996.19 | 5301540.79 |
| 407 | 1621148.32 | 5301670.77 |
| 408 | 1621298.71 | 5301802.77 |
| 409 | 1621447.33 | 5301936.76 |
| 410 | 1621594.14 | 5302072.72 |
| 411 | 1621739.13 | 5302210.63 |
| 412 | 1621882.26 | 5302350.46 |
| 413 | 1622023.52 | 5302492.19 |
| 414 | 1622162.87 | 5302635.79 |
| 415 | 1622300.29 | 5302781.24 |
| 416 | 1622435.77 | 5302928.50 |
| 417 | 1622569.26 | 5303077.56 |
| 418 | 1622700.76 | 5303228.39 |
| 419 | 1622830.23 | 5303380.96 |
| 420 | 1622957.65 | 5303535.24 |
| 421 | 1623083.01 | 5303691.21 |
| 422 | 1623206.27 | 5303848.83 |
| 423 | 1623327.42 | 5304008.09 |
| 424 | 1623446.44 | 5304168.95 |
| 425 | 1623563.30 | 5304331.38 |
| 426 | 1623677.98 | 5304495.36 |
| 427 | 1623790.46 | 5304660.85 |
| 428 | 1623900.73 | 5304827.82 |
| 429 | 1624008.76 | 5304996.26 |
| 430 | 1624114.53 | 5305166.12 |
| 431 | 1624218.03 | 5305337.37 |

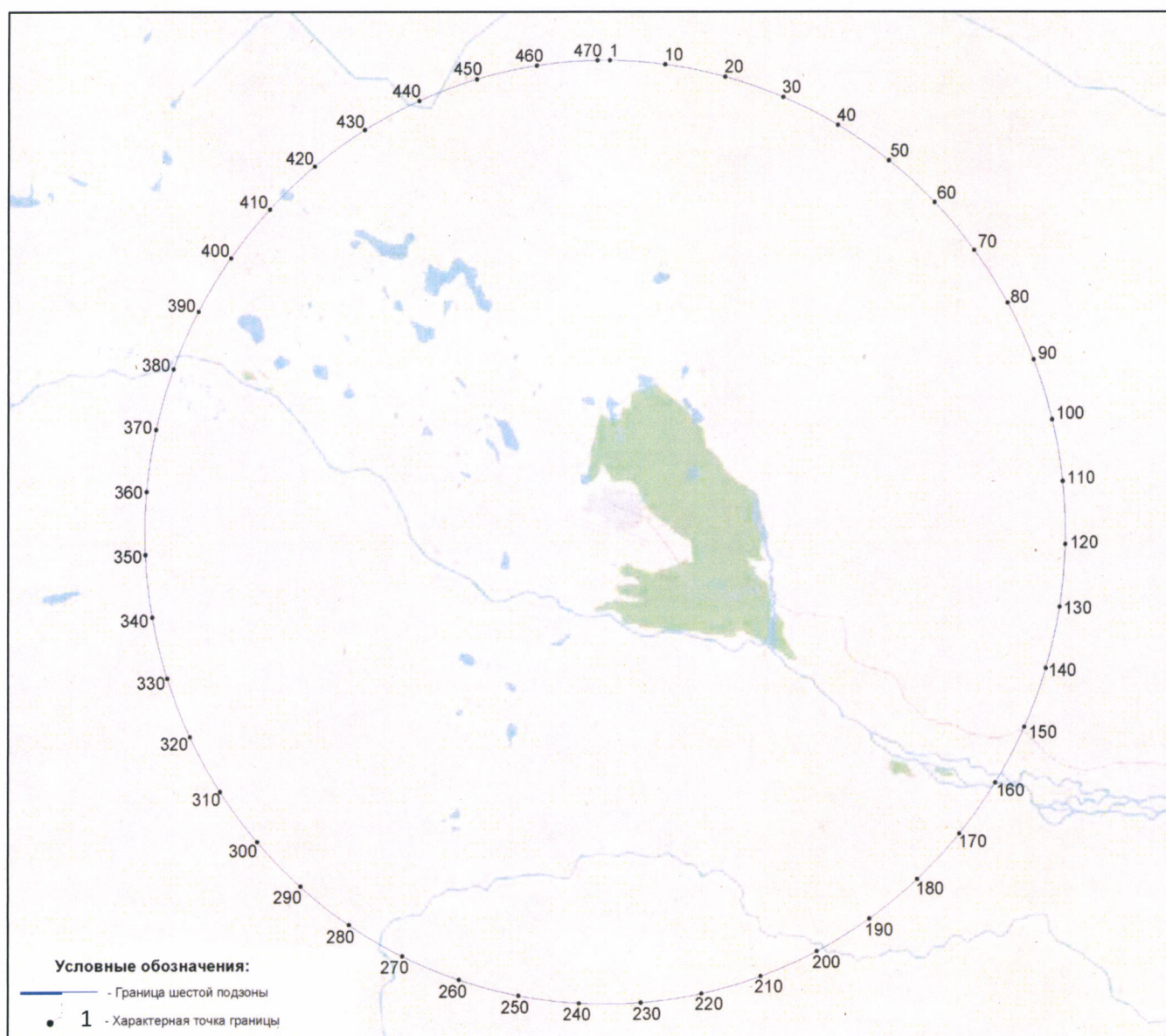
| Обозначение характерных точек границ | Координаты МСК-14, зона 3 | |
|--|------------------------------|------------|
| | X | Y |
| 432 | 1624319.23 | 5305509.99 |
| 433 | 1624418.12 | 5305683.95 |
| 434 | 1624514.69 | 5305859.21 |
| 435 | 1624608.90 | 5306035.74 |
| 436 | 1624700.76 | 5306213.51 |
| 437 | 1624790.23 | 5306392.49 |
| 438 | 1624877.31 | 5306572.65 |
| 439 | 1624961.97 | 5306753.96 |
| 440 | 1625044.21 | 5306936.37 |
| 441 | 1625124.01 | 5307119.87 |
| 442 | 1625201.36 | 5307304.42 |
| 443 | 1625276.23 | 5307489.98 |
| 444 | 1625348.63 | 5307676.53 |
| 445 | 1625418.53 | 5307864.02 |
| 446 | 1625485.92 | 5308052.43 |
| 447 | 1625550.79 | 5308241.73 |
| 448 | 1625613.13 | 5308431.87 |
| 449 | 1625672.93 | 5308622.82 |
| 450 | 1625730.18 | 5308814.56 |
| 451 | 1625784.87 | 5309007.04 |
| 452 | 1625836.98 | 5309200.24 |
| 453 | 1625886.51 | 5309394.11 |
| 454 | 1625933.45 | 5309588.62 |
| 455 | 1625977.79 | 5309783.75 |
| 456 | 1626019.52 | 5309979.45 |
| 457 | 1626058.64 | 5310175.69 |
| 458 | 1626095.14 | 5310372.43 |
| 459 | 1626129.01 | 5310569.64 |
| 460 | 1626160.25 | 5310767.29 |
| 461 | 1626188.84 | 5310965.34 |
| 462 | 1626214.80 | 5311163.75 |
| 463 | 1626238.10 | 5311362.49 |
| 464 | 1626258.75 | 5311561.52 |
| 465 | 1626276.75 | 5311760.81 |
| 466 | 1626292.08 | 5311960.32 |
| 467 | 1626304.75 | 5312160.02 |
| 468 | 1626314.76 | 5312359.87 |
| 469 | 1626322.09 | 5312559.83 |
| 470 | 1626326.77 | 5312759.88 |
| 471 | 1626328.77 | 5312959.97 |
| 1 | 1626328.10 | 5313160.07 |

10.3. Муниципальное образование, в границах территории которого расположена шестая подзона приаэродромной территории аэродрома гражданской авиации Саккырыр: Эвено-Бытантайский национальный улус (район).

10.4. Кадастровые кварталы, в границах территорий которых полностью или частично расположена шестая подзона приаэродромной территории аэродрома гражданской авиации Саккырыр: 14:34:030001, 14:34:030002.

10.5. Графическое изображение границ шестой подзоны приаэродромной территории аэродрома гражданской авиации Саккырыр приведено на схеме 7.

Схема 7



III. Перечень ограничений использования земельных участков и (или) расположенных на них объектов недвижимости и осуществления экономической и иной деятельности в границах приаэродромной территории аэродрома гражданской авиации Саккырыр

11. Приаэродромная территория аэродрома гражданской авиации Саккырыр является зоной с особыми условиями использования территорий.

В соответствии с требованиями Воздушного кодекса Российской Федерации и Федерального закона от 1 июля 2017 г. № 135-ФЗ «О внесении изменений в отдельные законодательные акты Российской Федерации в части совершенствования порядка установления и использования приаэродромной территории и санитарно-защитной зоны» (далее – Федеральный закон № 135-ФЗ) на приаэродромной территории аэродрома гражданской авиации Саккырыр установлены ограничения использования объектов недвижимости и осуществления деятельности.

11.1. Первая подзона приаэродромной территории аэродрома гражданской авиации Саккырыр:

| Перечень ограничений использования объектов недвижимости и осуществления деятельности | Обоснование ограничений |
|---|--|
| В границах первой подзоны запрещается размещать объекты, не предназначенные для организации и обслуживания воздушного движения и воздушных перевозок, обеспечения взлета, посадки, руления и стоянки воздушных судов. | 1. Подпункт 1 пункта 3 статьи 47 Воздушного кодекса Российской Федерации. 2. Подпункт 1 пункта 3 статьи 1 Федерального закона № 135-ФЗ. 3. Подпункт «а» пункта 1(1) Положения. |

11.2. Вторая подзона приаэродромной территории аэродрома гражданской авиации Саккырыр:

| Перечень ограничений использования объектов недвижимости и осуществления деятельности | Обоснование ограничений |
|---|--|
| В границах второй подзоны запрещается размещать объекты, не предназначенные для обслуживания пассажиров и обработки багажа, грузов и почты, обслуживания воздушных судов, хранения авиационного топлива и | 1. Подпункт 2 пункта 3 статьи 47 Воздушного кодекса Российской Федерации. 2. Подпункт 2 пункта 3 статьи 1 Федерального закона № 135-ФЗ. |

| Перечень ограничений использования объектов недвижимости и осуществления деятельности | Обоснование ограничений |
|--|--|
| заправки воздушных судов, обеспечения энергоснабжения, а также объекты, не относящиеся к инфраструктуре аэропорта. | 3. Подпункт «а» пункта 1(1) Положения. |

11.3. Третья подзона приаэродромной территории аэродрома гражданской авиации Саккырыр:

| Перечень ограничений использования объектов недвижимости и осуществления деятельности | Обоснование ограничений | | | | | | | | | | | | | | | | | | | | |
|---|-------------------------|----------|------------|-------------------------|------------|-------------------------|------------|-------------------------|------------|-------------------------|----------|----------|------------|----------|------------|-------------------------|------------|-------------------------|------------|-------------------------|---|
| <p>1. В границах третьей подзоны запрещается размещать объекты, высота которых превышает ограничения, приведенные в пункте 2 настоящей таблицы.</p> <p>2. Строительство и реконструкция зданий, сооружений в границах третьей подзоны разрешается только после определения максимально допустимой высоты здания, сооружения в зависимости от местоположения путем проведения соответствующих расчетов в соответствии с требованиями ФАП-262 с учетом следующих абсолютных высот ограничения объектов в Балтийской системе высот 1977 года⁴:</p> <table> <tbody> <tr> <td>Сектор 1</td> <td>651,25 м</td> </tr> <tr> <td>Сектор 2.1</td> <td>от 551,25 м до 576,25 м</td> </tr> <tr> <td>Сектор 2.2</td> <td>от 576,25 м до 601,25 м</td> </tr> <tr> <td>Сектор 2.3</td> <td>от 601,25 м до 626,25 м</td> </tr> <tr> <td>Сектор 2.4</td> <td>от 626,25 м до 651,25 м</td> </tr> <tr> <td>Сектор 3</td> <td>551,25 м</td> </tr> <tr> <td>Сектор 4.1</td> <td>551,97 м</td> </tr> <tr> <td>Сектор 4.2</td> <td>от 522,69 м до 551,97 м</td> </tr> <tr> <td>Сектор 4.3</td> <td>от 522,69 м до 533,42 м</td> </tr> <tr> <td>Сектор 4.4</td> <td>от 533,42 м до 544,14 м</td> </tr> </tbody> </table> | Сектор 1 | 651,25 м | Сектор 2.1 | от 551,25 м до 576,25 м | Сектор 2.2 | от 576,25 м до 601,25 м | Сектор 2.3 | от 601,25 м до 626,25 м | Сектор 2.4 | от 626,25 м до 651,25 м | Сектор 3 | 551,25 м | Сектор 4.1 | 551,97 м | Сектор 4.2 | от 522,69 м до 551,97 м | Сектор 4.3 | от 522,69 м до 533,42 м | Сектор 4.4 | от 533,42 м до 544,14 м | <p>1. Подпункт 3 пункта 3 статьи 47 Воздушного кодекса Российской Федерации.</p> <p>2. Подпункт 3 пункта 3 статьи 1 Федерального закона № 135-ФЗ.</p> <p>3. Подпункт «б» пункта 1(1) Положения.</p> |
| Сектор 1 | 651,25 м | | | | | | | | | | | | | | | | | | | | |
| Сектор 2.1 | от 551,25 м до 576,25 м | | | | | | | | | | | | | | | | | | | | |
| Сектор 2.2 | от 576,25 м до 601,25 м | | | | | | | | | | | | | | | | | | | | |
| Сектор 2.3 | от 601,25 м до 626,25 м | | | | | | | | | | | | | | | | | | | | |
| Сектор 2.4 | от 626,25 м до 651,25 м | | | | | | | | | | | | | | | | | | | | |
| Сектор 3 | 551,25 м | | | | | | | | | | | | | | | | | | | | |
| Сектор 4.1 | 551,97 м | | | | | | | | | | | | | | | | | | | | |
| Сектор 4.2 | от 522,69 м до 551,97 м | | | | | | | | | | | | | | | | | | | | |
| Сектор 4.3 | от 522,69 м до 533,42 м | | | | | | | | | | | | | | | | | | | | |
| Сектор 4.4 | от 533,42 м до 544,14 м | | | | | | | | | | | | | | | | | | | | |

⁴ Постановление Правительства Российской Федерации от 24 ноября 2016 г. № 1240 «Об установлении государственных систем координат, государственной системы высот и государственной гравиметрической системы» (далее – постановление Правительства № 1240).

| Перечень ограничений использования объектов недвижимости и осуществления деятельности | Обоснование ограничений |
|---|-------------------------|
| Сектор 4.5 | от 544,14 м до 551,25 м |
| Сектор 4.6 | 511,97 м |
| Сектор 4.7 | от 511,97 м до 522,69 м |
| Сектор 4.8 | от 522,69 м до 533,42 м |
| Сектор 4.9 | от 533,42 м до 544,14 м |
| Сектор 4.10 | от 544,14 м до 551,25 м |
| Сектор 4.11 | 495,79 м |
| Сектор 4.12 | от 495,79 м до 506,52 м |
| Сектор 4.13 | от 506,52 м до 517,24 м |
| Сектор 4.14 | от 517,24 м до 527,97 м |
| Сектор 4.15 | от 527,97 м до 538,69 м |
| Сектор 4.16 | от 538,69 м до 551,25 м |
| Сектор 4.17 | 495,79 м |
| Сектор 4.18 | от 495,79 м до 506,52 м |
| Сектор 4.19 | от 506,52 м до 517,24 м |
| Сектор 4.20 | от 517,24 м до 527,97 м |
| Сектор 4.21 | от 527,97 м до 538,69 м |
| Сектор 4.22 | от 538,69 м до 551,25 м |
| Сектор 4.23 | 505,79 м |
| Сектор 4.24 | от 505,79 м до 516,52 м |
| Сектор 4.25 | от 516,52 м до 527,24 м |
| Сектор 4.26 | от 527,24 м до 537,97 м |
| Сектор 4.27 | от 537,97 м до 551,25 м |
| Сектор 4.28 | 505,79 м |
| Сектор 4.29 | от 505,79 м до 516,52 м |
| Сектор 4.30 | от 516,52 м до 527,24 м |
| Сектор 4.31 | от 527,24 м до 537,97 м |
| Сектор 4.32 | от 537,97 м до 551,25 м |
| Сектор 4.33 | 515,79 м |
| Сектор 4.34 | от 515,79 м до 526,52 м |
| Сектор 4.35 | от 526,52 м до 537,24 м |
| Сектор 4.36 | от 537,24 м до 551,25 м |
| Сектор 4.37 | 515,79 м |
| Сектор 4.38 | от 515,79 м до 526,52 м |
| Сектор 4.39 | от 526,52 м до 537,24 м |

| Перечень ограничений использования объектов недвижимости и осуществления деятельности | Обоснование ограничений |
|---|-------------------------|
| Сектор 4.40 | от 537,24 м до 551,25 м |
| Сектор 4.41 | 525,79 м |
| Сектор 4.42 | от 525,79 м до 536,52 м |
| Сектор 4.43 | от 536,52 м до 551,25 м |
| Сектор 4.44 | 525,79 м |
| Сектор 4.45 | от 525,79 м до 536,52 м |
| Сектор 4.46 | от 536,52 м до 551,25 м |
| Сектор 4.47 | 535,79 м |
| Сектор 4.48 | от 535,79 м до 551,25 м |
| Сектор 4.49 | 535,79 м |
| Сектор 4.50 | от 535,79 м до 551,25 м |
| Сектор 4.51 | 551,25 м |
| Сектор 4.52 | 551,25 м |
| Сектор 4.53 | 511,24 м |
| Сектор 4.54 | от 511,24 м до 521,97 м |
| Сектор 4.55 | от 521,97 м до 532,69 м |
| Сектор 4.56 | от 532,69 м до 543,42 м |
| Сектор 4.57 | от 543,42 м до 551,25 м |
| Сектор 4.58 | 511,24 м |
| Сектор 4.59 | от 511,24 м до 521,97 м |
| Сектор 4.60 | от 521,97 м до 532,69 м |
| Сектор 4.61 | от 532,69 м до 543,42 м |
| Сектор 4.62 | от 543,42 м до 551,25 м |
| Сектор 4.63 | 521,24 м |
| Сектор 4.64 | от 521,24 м до 531,97 м |
| Сектор 4.65 | от 531,97 м до 542,69 м |
| Сектор 4.66 | от 542,69 м до 551,25 м |
| Сектор 4.67 | 521,24 м |
| Сектор 4.68 | от 521,24 м до 531,97 м |
| Сектор 4.69 | от 531,97 м до 542,69 м |
| Сектор 4.70 | от 542,69 м до 551,25 м |
| Сектор 4.71 | 531,24 м |
| Сектор 4.72 | от 531,24 м до 541,97 м |
| Сектор 4.73 | от 541,97 м до 552,69 м |
| Сектор 4.74 | 531,24 м |

| Перечень ограничений использования объектов недвижимости и осуществления деятельности | Обоснование ограничений |
|---|-------------------------|
| Сектор 4.75 | от 531,24 м до 541,97 м |
| Сектор 4.76 | от 541,97 м до 552,69 м |
| Сектор 4.77 | 541,24 м |
| Сектор 4.78 | от 541,24 м до 551,25 м |
| Сектор 4.79 | 541,24 м |
| Сектор 4.80 | от 541,24 м до 551,25 м |
| Сектор 4.81 | 551,25 м |
| Сектор 4.82 | 551,25 м |
| Сектор 5.1 | от 503,65 м до 511,65 м |
| Сектор 5.2 | от 511,65 м до 519,65 м |
| Сектор 5.3 | от 519,65 м до 527,65 м |
| Сектор 5.4 | от 527,65 м до 535,65 м |
| Сектор 5.5 | от 535,65 м до 543,65 м |
| Сектор 5.6 | от 543,65 м до 551,65 м |
| Сектор 5.7 | от 567,65 м до 575,65 м |
| Сектор 5.8 | от 575,65 м до 583,65 м |
| Сектор 5.9 | от 583,65 м до 591,65 м |
| Сектор 5.10 | от 591,65 м до 599,65 м |
| Сектор 5.11 | от 599,65 м до 607,65 м |
| Сектор 5.12 | от 607,65 м до 615,65 м |
| Сектор 5.13 | от 615,65 м до 623,65 м |
| Сектор 5.14 | от 623,65 м до 631,65 м |
| Сектор 5.15 | от 631,65 м до 639,65 м |
| Сектор 5.16 | от 639,65 м до 647,65 м |
| Сектор 5.17 | от 647,65 м до 651,25 м |
| Сектор 5.18 | 651,25 м |
| Сектор 5.19 | от 488,21 м до 496,21 м |
| Сектор 5.20 | от 496,21 м до 504,21 м |
| Сектор 5.21 | от 504,21 м до 512,21 м |
| Сектор 5.22 | от 512,21 м до 520,21 м |
| Сектор 5.23 | от 520,21 м до 528,21 м |
| Сектор 5.24 | от 528,21 м до 536,21 м |
| Сектор 5.25 | от 536,21 м до 544,21 м |
| Сектор 5.26 | от 544,21 м до 552,21 м |
| Сектор 5.27 | от 552,21 м до 560,21 м |

| Перечень ограничений использования объектов недвижимости и осуществления деятельности | Обоснование ограничений |
|---|-------------------------|
| Сектор 5.28 | от 560,21 м до 568,21 м |
| Сектор 5.29 | от 568,21 м до 576,21 м |
| Сектор 5.30 | от 576,21 м до 584,21 м |
| Сектор 5.31 | от 584,21 м до 592,21 м |
| Сектор 5.32 | от 592,21 м до 600,21 м |
| Сектор 5.33 | от 600,21 м до 608,21 м |
| Сектор 5.34 | от 608,21 м до 616,21 м |
| Сектор 5.35 | от 616,21 м до 624,21 м |
| Сектор 5.36 | от 624,21 м до 632,21 м |
| Сектор 5.37 | от 632,21 м до 640,21 м |
| Сектор 5.38 | от 640,21 м до 651,25 м |
| Сектор 5.39 | 651,25 м |
| Сектор 6.1 | от 501,25 м до 511,25 м |
| Сектор 6.2 | от 511,25 м до 521,25 м |
| Сектор 6.3 | от 521,25 м до 531,25 м |
| Сектор 6.4 | от 531,25 м до 541,25 м |
| Сектор 6.5 | от 541,25 м до 551,25 м |
| Сектор 6.6 | от 611,25 м до 623,75 м |
| Сектор 6.7 | от 623,75 м до 636,25 м |
| Сектор 6.8 | от 636,25 м до 648,75 м |
| Сектор 6.9 | от 648,75 м до 651,25 м |
| Сектор 6.10 | 651,25 м |
| Сектор 6.11 | от 485,81 м до 495,81 м |
| Сектор 6.12 | от 495,81 м до 505,81 м |
| Сектор 6.13 | от 505,81 м до 515,81 м |
| Сектор 6.14 | от 515,81 м до 525,81 м |
| Сектор 6.15 | от 525,81 м до 535,81 м |
| Сектор 6.16 | от 535,81 м до 545,81 м |
| Сектор 6.17 | от 545,81 м до 551,25 м |
| Сектор 6.18 | от 583,31 м до 595,81 м |
| Сектор 6.19 | от 595,81 м до 608,31 м |
| Сектор 6.20 | от 608,31 м до 620,81 м |
| Сектор 6.21 | от 620,81 м до 633,31 м |
| Сектор 6.22 | от 633,31 м до 645,81 м |
| Сектор 6.23 | от 645,81 м до 651,25 м |

| Перечень ограничений использования объектов недвижимости и осуществления деятельности | Обоснование ограничений |
|---|-------------------------|
| Сектор 6.24 651,25 м | |
| Сектор 6.2.1 от 511,25 м до 521,25 м | |
| Сектор 6.3.1 от 521,25 м до 531,25 м | |
| Сектор 6.4.1 от 531,25 м до 541,25 м | |
| Сектор 6.5.1 от 541,25 м до 551,25 м | |
| Сектор 6.6.1 от 611,25 м до 623,75 м | |
| Сектор 6.7.1 от 623,75 м до 636,25 м | |
| Сектор 6.8.1 от 636,25 м до 648,75 м | |
| Сектор 6.9.1 от 648,75 м до 651,25 м | |
| Сектор 6.12.1 от 495,81 м до 505,81 м | |
| Сектор 6.13.1 от 505,81 м до 515,81 м | |
| Сектор 6.14.1 от 515,81 м до 525,81 м | |
| Сектор 6.15.1 от 525,81 м до 535,81 м | |
| Сектор 6.16.1 от 535,81 м до 545,81 м | |
| Сектор 6.17.1 от 545,81 м до 551,25 м | |
| Сектор 6.18.1 от 583,31 м до 595,81 м | |
| Сектор 6.19.1 от 595,81 м до 608,31 м | |
| Сектор 6.20.1 от 608,31 м до 620,81 м | |
| Сектор 6.21.1 от 620,81 м до 633,31 м | |
| Сектор 6.22.1 от 633,31 м до 645,81 м | |
| Сектор 6.23.1 от 645,81 м до 651,25 м | |
| Сектор 7 651,25 м | |

11.4. Четвертая подзона приаэродромной территории аэродрома гражданской авиации Саккырыр, в которой в соответствии с постановлением Правительства № 1240 абсолютная высота ограничения объекта устанавливается в Балтийской системе высот 1977 года:

| Перечень ограничений использования объектов недвижимости и осуществления деятельности | Обоснование ограничений |
|---|--|
| 1. В границах четвертой подзоны запрещается размещать объекты, создающие помехи в работе наземных объектов средств и систем обслуживания воздушного движения, навигации, посадки и связи, предназначенных | 1. Подпункт 4 пункта 3 статьи 47 Воздушного кодекса Российской Федерации. 2. Подпункт 4 пункта 3 статьи 1 Федерального закона № 135-ФЗ. |

| | |
|---|---|
| <p>для организации воздушного движения и расположенных вне первой подзоны.</p> <p>2. В границах четвертой подзоны запрещается без согласования с оператором аэродрома размещение объектов, превышающих следующие абсолютные высотные ограничения:</p> | <p>3. Подпункт «в» пункта 1(1) Положения.</p> |
| Сектор 4.1.1 | 499,51 м |
| Сектор 4.1.2 | 502,27 м |
| Сектор 4.1.3 | 511,00 м |
| Сектор 4.1.4 | 519,72 м |
| Сектор 4.1.5 | 528,45 м |
| Сектор 4.1.6 | 537,18 м |
| Сектор 4.1.7 | 545,91 м |
| Сектор 4.2.1 | 506,00 м |
| Сектор 4.2.2 | 501,73 м |
| Сектор 4.2.3 | 510,46 м |
| Сектор 4.2.4 | 519,18 м |
| Сектор 4.2.5 | 527,91 м |
| Сектор 4.3.2 | 498,52 м |
| Сектор 4.3.3 | 521,80 м |
| Сектор 4.3.4 | 565,55 м |

11.5. Пятая подзона приаэродромной территории аэродрома гражданской авиации Саккырыр:

| Перечень ограничений использования объектов недвижимости и осуществления деятельности | Обоснование ограничений |
|--|--|
| 1. В границах пятой подзоны запрещается размещать опасные производственные объекты ⁵ , функционирование которых может повлиять на безопасность полетов воздушных судов. | 1. Подпункт 5 пункта 3 статьи 47 Воздушного кодекса Российской Федерации. 2. Подпункт 5 пункта 3 статьи 1 |

⁵ Пункт 1 статьи 2 Федерального закона от 21 июля 1997 г. № 116-ФЗ «О промышленной безопасности опасных производственных объектов» (далее – Федеральный закон № 116-ФЗ).

| Перечень ограничений использования объектов недвижимости и осуществления деятельности | Обоснование ограничений |
|--|---|
| <p>2. В границах пятой подзоны допускается эксплуатация, строительство, реконструкция, капитальный ремонт, техническое перевооружение, консервация (далее – размещение) опасных производственных объектов при их соответствии установленным в пункте 3 настоящей таблицы ограничениям.</p> <p>3. Максимальные радиусы зон поражения при происшествиях техногенного характера на опасных производственных объектах, находящихся в пятой подзоне, в которых размещение таких объектов возможно, не должны достигать:</p> <p>по вертикали – высоты пролета воздушных судов (высота поверхности ограничения препятствий в третьей подзоне);</p> <p>по горизонтали – внешних границ первой и второй подзон.</p> <p>4. При невозможности соблюдения ограничений, предусмотренных пунктом 3 настоящей таблицы, размещение опасных производственных объектов должно выполняться на основании специальных технических условий, разработанных для конкретного объекта капитального строительства в соответствии с положениями приказа Минстроя России от 30 ноября 2020 г. № 734/пр «Об утверждении Порядка разработки и согласования специальных технических условий для разработки проектной документации на объект капитального строительства» (зарегистрирован Министерством юстиции Российской Федерации 18 декабря 2020 г., регистрационный № 61581) с изменениями, внесенными приказом Минстроя России от 22 октября 2021 г. № 774/пр (зарегистрирован Министерством юстиции Российской Федерации 29 ноября 2021 г., регистрационный № 66058) (далее – Приказ</p> | <p>Федерального закона № 135-ФЗ.</p> <p>3. Подпункт «г» пункта 1(1) Положения.</p> <p>4. Пункт 4 статьи 3 Федерального закона № 116-ФЗ.</p> |

| Перечень ограничений использования объектов недвижимости и осуществления деятельности | Обоснование ограничений |
|--|-------------------------|
| № 734) ⁶ , и (или) обоснования безопасности опасного производственного объекта, разрабатываемого на основании Федерального закона № 116-ФЗ. | |

11.6. Шестая подзона приаэродромной территории аэродрома гражданской авиации Саккырыр:

| Перечень ограничений использования объектов недвижимости и осуществления деятельности | Обоснование ограничений |
|--|---|
| <p>1. В границах шестой подзоны запрещается размещать объекты, способствующие привлечению и массовому скоплению птиц.</p> <p>2. Допускается размещать в границах шестой подзоны объекты по обращению с твердыми коммунальными отходами, пищевыми и биологическими отходами в случае наличия заключения по результатам орнитологического исследования на предмет отсутствия факторов, способствующих привлечению и массовому скоплению птиц, и (или) достаточности мер защиты указанных объектов от привлечения и массового скопления птиц, проведенного в соответствии с пунктом 1(4) Положения.</p> | <p>1. Подпункт 6 пункта 3 статьи 47 Воздушного кодекса Российской Федерации.</p> <p>2. Подпункт 6 пункта 3 статьи 1 Федерального закона № 135-ФЗ.</p> <p>3. Подпункт «д» пункта 1(1), пункт 1(4) Положения.</p> |

⁶ В соответствии с пунктом 2 Приказа № 734 данный акт действует до 1 сентября 2026 г.