



МИНИСТЕРСТВО ТРАНСПОРТА РОССИЙСКОЙ ФЕДЕРАЦИИ  
ФЕДЕРАЛЬНОЕ АГЕНТСТВО ВОЗДУШНОГО ТРАНСПОРТА  
(РОСАВИАЦИЯ)

12 февраля 2024 г.  
МИНИСТЕРСТВО ЮСТИЦИИ РОССИЙСКОЙ ФЕДЕРАЦИИ  
**ПРИКАЗ**  
**ЗАРЕГИСТРИРОВАНО**  
Москва № 144-17  
Регистрационный № 77469  
от "11" марта 2024 г.

**Об установлении приаэродромной территории аэродрома  
гражданской авиации Вилюйск**

В соответствии со статьей 47 Воздушного кодекса Российской Федерации, подпунктом «в» пункта 2 Положения о приаэродромной территории, утвержденного постановлением Правительства Российской Федерации от 2 декабря 2017 г. № 1460, п р и к а з ы в а ю:

1. Установить приаэродромную территорию аэродрома гражданской авиации Вилюйск согласно приложению к настоящему приказу.

2. Настоящий приказ действует в течение срока, указанного в пункте 4 постановления Правительства Российской Федерации от 2 декабря 2017 г. № 1460 «Об утверждении Положения о приаэродромной территории и Правил разрешения разногласий, возникающих между высшими исполнительными органами государственной власти субъектов Российской Федерации, уполномоченными Правительством Российской Федерации федеральными органами исполнительной власти и Федеральной службой по надзору в сфере защиты прав потребителей и благополучия человека при согласовании проекта акта об установлении приаэродромной территории и при определении границ седьмой подзоны приаэродромной территории».

Руководитель

Д.В. Ядров

## Приаэродромная территория аэродрома гражданской авиации Вилюйск

### I. Общие положения

1. Граница приаэродромной территории аэродрома гражданской авиации Вилюйск установлена путем наложения границ семи подзон.

2. В подзонах приаэродромной территории аэродрома гражданской авиации Вилюйск устанавливаются следующие ограничения использования земельных участков и (или) расположенных на них объектов недвижимости и осуществления экономической и иной деятельности (далее – ограничения использования объектов недвижимости и осуществления деятельности)<sup>1</sup>:

первая подзона, в которой запрещается размещать объекты, не предназначенные для организации и обслуживания воздушного движения и воздушных перевозок, обеспечения взлета, посадки, руления и стоянки воздушных судов;

вторая подзона, в которой запрещается размещать объекты, не предназначенные для обслуживания пассажиров и обработки багажа, грузов и почты, обслуживания воздушных судов, хранения авиационного топлива и заправки воздушных судов, обеспечения энергоснабжения, а также объекты, не относящиеся к инфраструктуре аэропорта;

третья подзона, в которой запрещается размещать объекты, высота которых превышает ограничения, установленные уполномоченным Правительством

---

<sup>1</sup> Статья 47 Воздушного кодекса Российской Федерации; пункт 1(1) Положения о приаэродромной территории, утвержденного постановлением Правительства Российской Федерации от 2 декабря 2017 г. № 1460 (далее соответственно – Положение, постановление № 1460), в соответствии с пунктом 4 постановления № 1460 данный акт действует до 1 сентября 2029 г.

Российской Федерации федеральным органом исполнительной власти при установлении соответствующей приаэродромной территории;

четвертая подзона, в которой запрещается размещать объекты, создающие помехи в работе наземных объектов средств и систем обслуживания воздушного движения, навигации, посадки и связи, предназначенных для организации воздушного движения и расположенных вне первой подзоны;

пятая подзона, в которой запрещается размещать опасные производственные объекты, функционирование которых может повлиять на безопасность полетов воздушных судов;

шестая подзона, в которой запрещается размещать объекты, способствующие привлечению и массовому скоплению птиц;

седьмая подзона, в которой в целях предотвращения негативного физического воздействия устанавливается перечень ограничений использования земельных участков, определенный в соответствии с земельным законодательством с учетом положений Воздушного кодекса Российской Федерации. При этом под указанным негативным физическим воздействием понимается несоответствие эквивалентного уровня звука, возникающего в связи с полетами воздушных судов, санитарно-эпидемиологическим требованиям<sup>2</sup>.

### 3. Настоящее приложение включает<sup>3</sup>:

---

<sup>2</sup> Постановление Главного государственного санитарного врача Российской Федерации от 28 января 2021 г. № 2 «Об утверждении санитарных правил и норм СанПиН 1.2.3685-21 «Гигиенические нормативы и требования к обеспечению безопасности и (или) безвредности для человека факторов среды обитания» (зарегистрировано Министерством юстиции Российской Федерации 29 января 2021 г., регистрационный № 62296) с изменениями, внесенными постановлением Главного государственного санитарного врача Российской Федерации от 30 декабря 2022 г. № 24 (зарегистрировано Министерством юстиции Российской Федерации 9 марта 2023 г., регистрационный № 72558) (далее – постановление № 2), в соответствии с пунктом 3 постановления № 2 данный акт действует до 1 марта 2027 г.; постановление Главного государственного санитарного врача Российской Федерации от 28 января 2021 г. № 3 «Об утверждении санитарных правил и норм СанПиН 2.1.3684-21 «Санитарно-эпидемиологические требования к содержанию территорий городских и сельских поселений, к водным объектам, питьевой воде и питьевому водоснабжению, атмосферному воздуху, почвам, жилым помещениям, эксплуатации производственных, общественных помещений, организации и проведению санитарно-противоэпидемических (профилактических) мероприятий» (зарегистрировано Министерством юстиции Российской Федерации 29 января 2021 г., регистрационный № 62297) с изменениями, внесенными постановлениями Главного государственного санитарного врача Российской Федерации от 26 июня 2021 г. № 16 (зарегистрировано Министерством юстиции Российской Федерации 7 июля 2021 г., регистрационный № 64146), от 14 декабря 2021 г. № 37 (зарегистрировано Министерством юстиции Российской Федерации 30 декабря 2021 г., регистрационный № 66692), от 14 февраля 2022 г. № 6 (зарегистрировано Министерством юстиции Российской Федерации 17 февраля 2022 г., регистрационный № 67331) (далее – постановление № 3), в соответствии с пунктом 3 постановления № 3 данный акт действует до 1 марта 2027 г.

<sup>3</sup> Статья 47 Воздушного кодекса Российской Федерации, пункт 3 Положения.

текстовое и графическое описание местоположения границ приаэродромной территории и выделенных на ней семи подзон и зон (секторов) внутри указанных подзон;

перечень координат характерных точек границ в системе координат, используемой для ведения Единого государственного реестра недвижимости (далее – перечень координат характерных точек границ);

перечень ограничений использования объектов недвижимости и осуществления деятельности в соответствии с Воздушным кодексом Российской Федерации.

## **II. Описание границ приаэродромной территории аэродрома гражданской авиации Вилюйск**

4. Описание границ приаэродромной территории аэродрома гражданской авиации Вилюйск в соответствии с подпунктом «а» пункта 3 Положения включает перечень координат характерных точек этих границ.

4.1. Граница приаэродромной территории аэродрома гражданской авиации Вилюйск установлена по границе наиболее удалённых от контрольной точки аэродрома (далее – КТА) внешних границ подзон.

4.2. Перечень координат характерных точек границ приаэродромной территории аэродрома гражданской авиации Вилюйск приведен в таблице 1.1.

Таблица 1.1

Обозначение характерных точек границ	Координаты МСК-14, зона 3	
	X	Y
1	1172526.38	3432521.49
2	1166642.53	3446434.41
3	1166787.10	3446471.59
4	1166403.50	3447377.29
5	1170647.07	3449977.58
6	1173806.26	3453823.21
7	1175533.28	3458490.84
8	1175638.02	3463466.62

Обозначение характерных точек границ	Координаты МСК-14, зона 3	
	X	Y
9	1174108.95	3468202.79
10	1171114.39	3472177.97
11	1166984.01	3474954.53
12	1162172.50	3476226.83
13	1158990.27	3476180.86
14	1158885.93	3477191.73
15	1158741.37	3477154.55
16	1157182.37	3492179.81
17	1148497.95	3489946.19
18	1154381.79	3476033.27
19	1154237.23	3475996.09
20	1154646.08	3475034.14
21	1152335.49	3473808.82
22	1148671.33	3470440.83
23	1146310.57	3466059.47
24	1145513.02	3461146.90
25	1146366.43	3456243.72
26	1148776.90	3451889.51
27	1152479.15	3448563.44
28	1157065.78	3446631.52
29	1162032.04	3446306.35
30	1162138.39	3445275.95
31	1162282.96	3445313.14
32	1163841.96	3430287.87

4.3. Перечень кадастровых кварталов, в границах территорий которых полностью или частично расположена приаэродромная территория аэродрома гражданской авиации Вилюйск, приведен в таблице 1.2.

Таблица 1.2

№ п/п	Номера кадастровых кварталов					
	1	2	3	4	5	6
1	14:07:090002	14:07:200002	14:10:010001	14:10:010002	14:10:010003	14:10:010004
2	14:10:010005	14:10:010006	14:10:010007	14:10:010008	14:10:010009	14:10:050002
3	14:10:070002	14:10:180001	14:10:180002	14:10:180003	14:10:190001	14:10:190002
4	14:10:200003	–	–	–	–	–

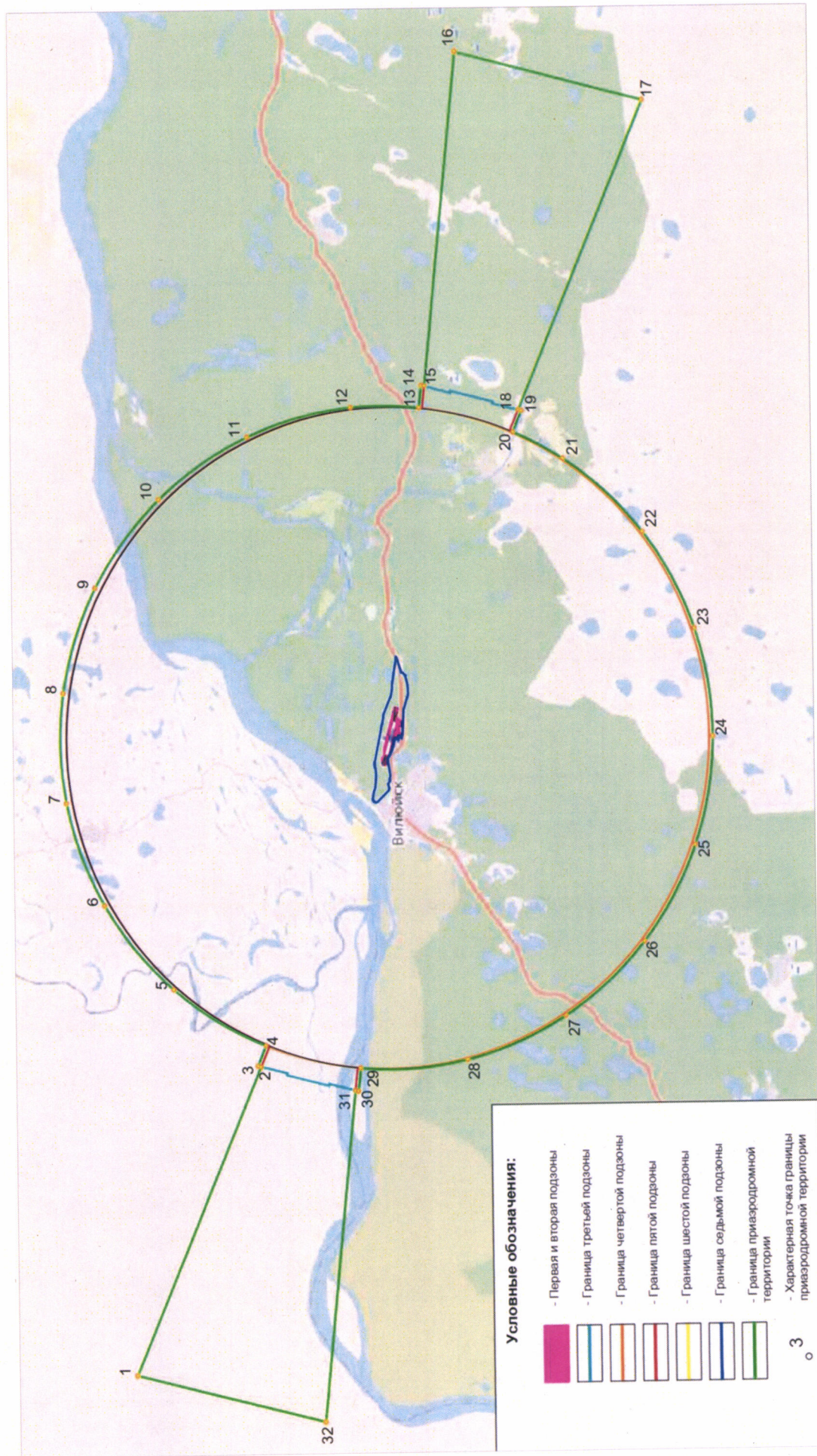
4.4. Приаэродромная территория аэродрома гражданской авиации Вилюйск полностью или частично расположена в границах муниципальных образований Республики Саха (Якутия), приведенных в таблице 1.3.

Таблица 1.3

№ п/п	Муниципальное образование
1	Город Вилюйск
2	Халбакинский наслег
3	Вилюйский улус (район)
4	Верхневиллюйский улус (район)

4.5. Графическое изображение границ приаэродромной территории аэродрома гражданской авиации Вилюйск приведено на схеме 1.

Схема 1



## 5. Описание границ первой подзоны:

5.1. Первая подзона приаэродромной территории аэродрома гражданской авиации Вилуйск выделена по внешним границам земельных участков, предоставленных для размещения и эксплуатации зданий, сооружений и оборудования, подлежащих размещению в указанной подзоне, отграничивающим такие земельные участки от земельных участков, предназначенных для иных целей.

5.2. Перечень координат характерных точек границ первой подзоны приаэродромной территории аэродрома гражданской авиации Вилуйск приведен в таблице 2.1.

Таблица 2.1

Обозначение характерных точек границ	Координаты МСК-14, зона 3	
	X	Y
1	1160778.82	3460475.96
2	1160361.72	3462023.11
3	1160167.84	3461970.84
4	1160193.61	3461870.63
5	1160180.40	3461867.23
6	1160161.87	3461938.90
7	1160144.06	3461934.26
8	1160162.55	3461863.40
9	1160080.30	3461842.34
10	1160061.48	3461915.09
11	1160042.05	3461910.00
12	1160066.27	3461817.45
13	1160117.54	3461829.60
14	1160134.50	3461758.08
15	1160158.73	3461763.83
16	1160140.22	3461834.04
17	1160199.13	3461849.19
18	1160331.79	3461333.39
19	1160253.12	3461314.17
20	1160305.00	3461117.83
21	1160366.08	3461131.46
22	1160321.19	3461304.65



Обозначение характерных точек границ	Координаты МСК-14, зона 3	
	X	Y
23	1160338.07	3461308.99
24	1160566.37	3460421.32

5.3. Муниципальные образования, в границах территорий которых полностью или частично расположена первая подзона приаэродромной территории аэродрома гражданской авиации Вилюйск, приведены в таблице 2.2.

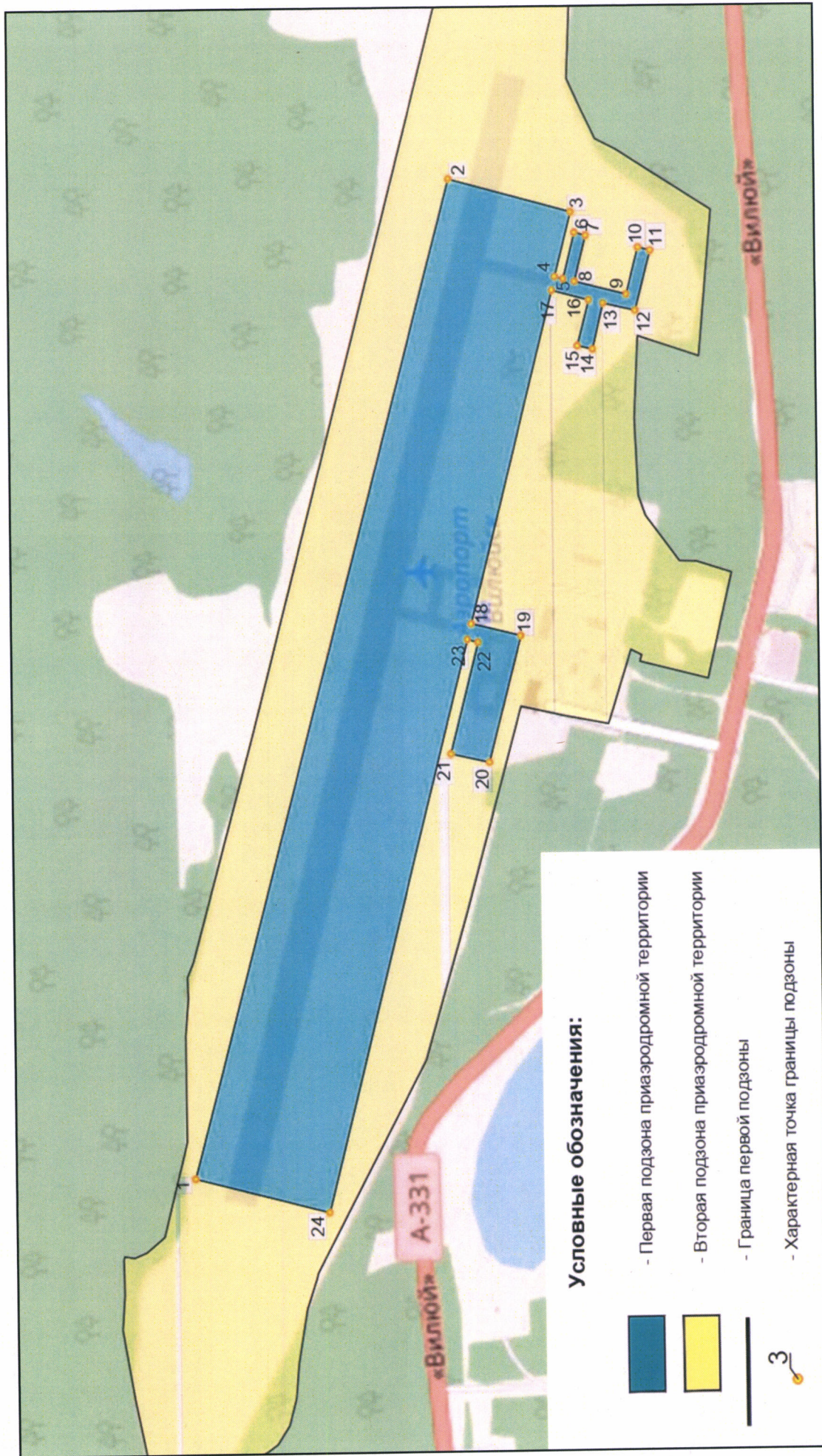
Таблица 2.2

№ п/п	Муниципальное образование
1	Город Вилюйск
2	Вилюйский улус (район)

5.4. Кадастровый квартал, в границах территории которого расположена первая подзона приаэродромной территории аэродрома гражданской авиации Вилюйск: 14:10:010008.

5.5. Графическое изображение границ первой подзоны приаэродромной территории аэродрома гражданской авиации Вилюйск приведено на схеме 2.

Схема 2



## 6. Описание границ второй подзоны:

6.1. Вторая подзона приаэродромной территории аэродрома гражданской авиации Вилюйск выделена по внешним границам земельных участков, предоставленных для размещения и эксплуатации зданий, сооружений и оборудования, подлежащих размещению в указанной подзоне, отграничивающим такие земельные участки от земельных участков, предназначенных для иных целей.

6.2. Перечень координат характерных точек границ второй подзоны приаэродромной территории аэродрома гражданской авиации Вилюйск приведен в таблице 3.1.

Таблица 3.1

Обозначение характерных точек границ	Координаты МСК-14, зона 3	
	X	Y
1	1160855.61	3460021.41
2	1160878.52	3460133.85
3	1160897.19	3460242.94
4	1160893.39	3460296.44
5	1160894.30	3460350.99
6	1160893.16	3460357.09
7	1160877.49	3460354.68
8	1160857.95	3460362.51
9	1160829.18	3460386.57
10	1160791.34	3460534.39
11	1160791.83	3460581.41
12	1160792.15	3460699.03
13	1160787.07	3460757.10
14	1160788.29	3460788.73
15	1160778.85	3460812.38
16	1160680.10	3461168.13
17	1160640.60	3461316.92
18	1160290.44	3462636.38
19	1160147.73	3462597.55
20	1160106.42	3462586.14
21	1160167.17	3462300.39
22	1160172.42	3462176.45
23	1160128.20	3462083.80

Обозначение характерных точек границ	Координаты МСК-14, зона 3	
	X	Y
24	1160096.64	3462067.62
25	1159945.84	3461972.35
26	1159966.57	3461746.16
27	1160063.16	3461778.30
28	1160069.19	3461650.02
29	1160064.26	3461530.06
30	1160053.07	3461499.19
31	1160000.26	3461427.57
32	1159973.22	3461426.64
33	1159918.34	3461409.16
34	1159956.76	3461244.16
35	1160064.61	3461271.90
36	1160061.75	3461281.99
37	1160078.86	3461290.66
38	1160115.67	3461175.33
39	1160189.78	3461189.62
40	1160254.28	3461204.26
41	1160283.10	3461100.72
42	1160343.07	3460885.28
43	1160410.67	3460656.68
44	1160586.08	3460326.97
45	1160588.15	3460318.40
46	1160603.99	3460271.59
47	1160618.16	3460187.49
48	1160623.19	3460132.48
49	1160634.92	3460089.99
50	1160653.83	3460060.43
51	1160670.34	3460048.40
52	1160752.17	3460008.78

6.3. Муниципальные образования, в границах территорий которых полностью или частично расположена вторая подзона приаэродромной территории аэродрома гражданской авиации Вилуйск, приведены в таблице 3.2.

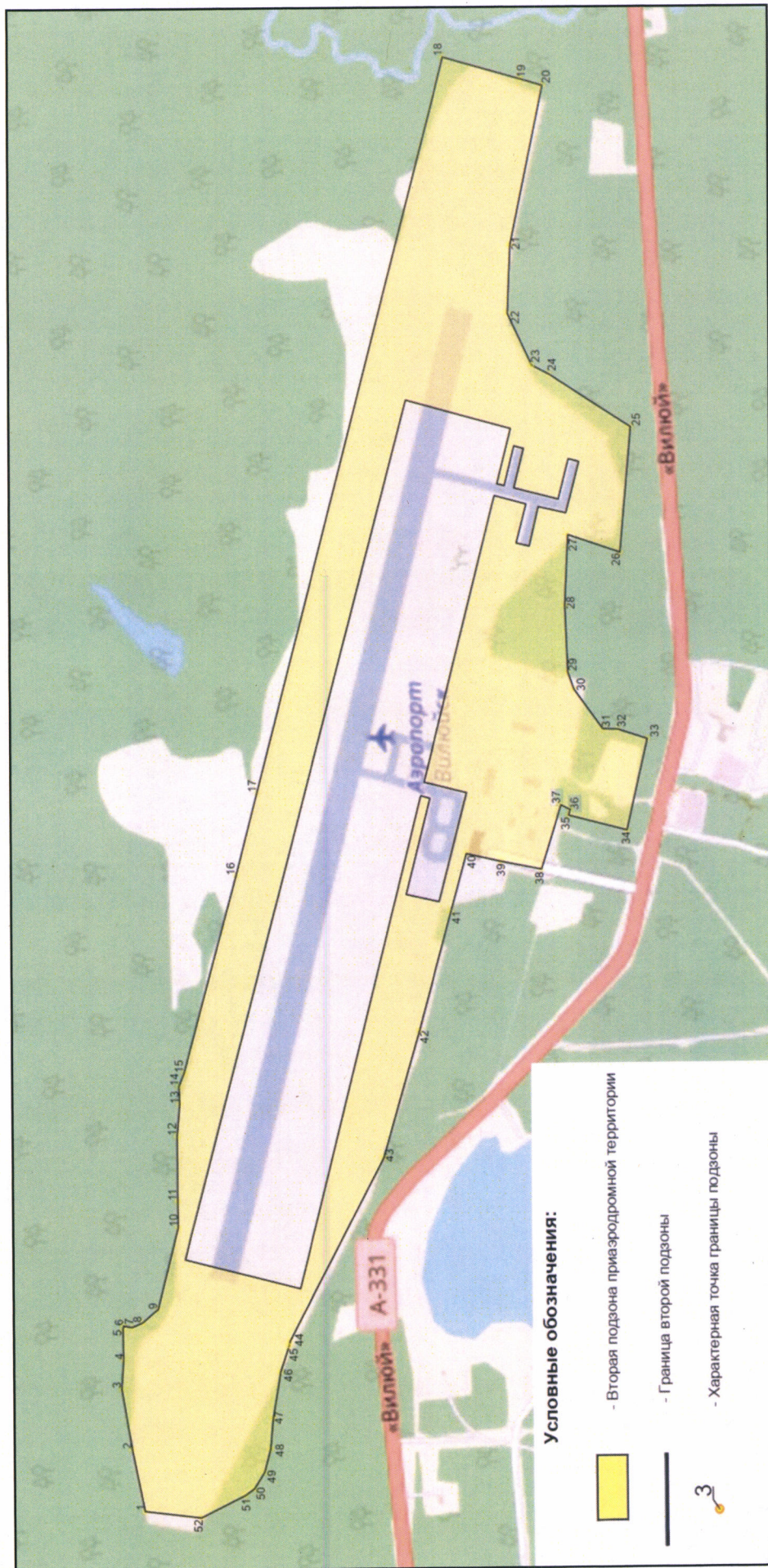
Таблица 3.2

№ п/п	Муниципальное образование
1	Город Вилюйск
2	Верхневилуйский улус (район)

6.4. Кадастровые кварталы, в границах территорий которых полностью или частично расположена вторая подзона приаэродромной территории аэродрома гражданской авиации Вилюйск: 14:10:010008, 14:10:010009.

6.5. Графическое изображение границ второй подзоны приаэродромной территории аэродрома гражданской авиации Вилюйск приведено на схеме 3.

Схема 3



## 7. Описание границ третьей подзоны:

7.1. Третья подзона приаэродромной территории аэродрома гражданской авиации Вилюйск выделена в границах полос воздушных подходов, установленных в соответствии с Федеральными правилами использования воздушного пространства Российской Федерации, утвержденными постановлением Правительства Российской Федерации от 11 марта 2010 г. № 138<sup>4</sup> (далее – постановление № 138), и с учетом ограничительных поверхностей аэродрома в соответствии с Федеральными авиационными правилами «Требования, предъявляемые к аэродромам, предназначенным для взлета, посадки, руления и стоянки гражданских воздушных судов», утвержденными приказом Министерства транспорта Российской Федерации от 25 августа 2015 г. № 262 (зарегистрирован Министерством юстиции Российской Федерации 9 октября 2015 г., регистрационный № 39264), с изменениями, внесенными приказом Министерства транспорта Российской Федерации от 24 ноября 2017 г. № 495 (зарегистрирован Министерством юстиции Российской Федерации 21 декабря 2017 г., регистрационный № 49344) (далее – ФАП-262).

7.2. Перечень координат характерных точек границ третьей подзоны приаэродромной территории аэродрома гражданской авиации Вилюйск приведен в таблице 4.1.

Таблица 4.1

Обозначение характерных точек границ	Координаты МСК-14, зона 3	
	X	Y
1.1	1175001.05	3465116.13
1.2	1173502.54	3468733.84
1.3	1171118.76	3471840.44
1.4	1168012.16	3474224.22
1.5	1164394.45	3475722.73
1.6	1160512.16	3476233.84
5.199	1158994.80	3476156.90
5.205	1158885.93	3477191.73
5.211	1157530.06	3476843.00

<sup>4</sup> В соответствии с пунктом 3 постановления № 138 данный акт действует до 1 ноября 2026 г.

Обозначение характерных точек границ	Координаты МСК-14, зона 3	
	X	Y
5.206	1157507.64	3476930.16
5.207	1155570.68	3476431.98
5.212	1155593.10	3476344.82
5.208	1154237.23	3475996.09
5.200	1154643.04	3475037.95
1.8	1153012.16	3474224.22
1.9	1149905.56	3471840.44
1.10	1147521.78	3468733.84
1.11	1146023.28	3465116.13
1.12	1145512.16	3461233.84
1.13	1146023.28	3457351.55
1.14	1147521.78	3453733.84
1.15	1149905.56	3450627.24
1.16	1153012.16	3448243.46
1.17	1156629.88	3446744.95
1.18	1160512.16	3446233.84
5.100	1162031.56	3446310.99
5.204	1162138.39	3445275.95
5.210	1163494.26	3445624.68
5.203	1163516.68	3445537.52
5.202	1165453.64	3446035.70
5.209	1165431.22	3446122.86
5.201	1166787.10	3446471.59
5.99	1166381.29	3447429.73
1.20	1168012.16	3448243.46
1.21	1171118.76	3450627.24
1.22	1173502.54	3453733.84
1.23	1175001.05	3457351.55
1.24	1175512.16	3461233.84

7.3. Перечень кадастровых кварталов, в границах территорий которых полностью или частично расположена третья подзона приаэродромной территории аэродрома гражданской авиации Вилуйск, приведен в таблице 4.2.



Таблица 4.2

№ п/п	Номера кадастровых кварталов					
	1	2	3	4	5	6
1	14:07:200002	14:10:010001	14:10:010002	14:10:010003	14:10:010004	14:10:010005
2	14:10:010006	14:10:010007	14:10:010008	14:10:010009	14:10:180001	14:10:180002
3	14:10:180003	14:10:190001	14:10:190002	14:10:200003	–	–

7.4. Муниципальные образования, в границах территорий которых полностью или частично расположена третья подзона приаэродромной территории аэродрома гражданской авиации Вилуйск, приведены в таблице 4.3.

Таблица 4.3

№ п/п	Муниципальное образование
1	Город Вилуйск
2	Вилуйский улус (район)
3	Верхневилуйский улус (район)
4	Халбакинский наслег

7.5. Перечень координат характерных точек границ третьей подзоны приаэродромной территории аэродрома гражданской авиации Вилуйск приведен в таблице 4.4.

Таблица 4.4

Обозначение характерных точек границ	Координаты МСК-14, зона 3	
	X	Y
Сектор 1		
Абсолютная высота (далее – Набс) 259,58 м		
1.1	1175001.05	3465116.13
1.2	1173502.54	3468733.84
1.3	1171118.76	3471840.44
1.4	1168012.16	3474224.22
1.5	1164394.45	3475722.73
1.6	1160512.16	3476233.84
1.7	1156775.79	3475761.04
1.8	1153012.16	3474224.22

Обозначение характерных точек границ	Координаты МСК-14, зона 3	
	X	Y
1.9	1149905.56	3471840.44
1.10	1147521.78	3468733.84
1.11	1146023.28	3465116.13
1.12	1145512.16	3461233.84
1.13	1146023.28	3457351.55
1.14	1147521.78	3453733.84
1.15	1149905.56	3450627.24
1.16	1153012.16	3448243.46
1.17	1156629.88	3446744.95
1.18	1160512.16	3446233.84
1.19	1164248.53	3446706.64
1.20	1168012.16	3448243.46
1.21	1171118.76	3450627.24
1.22	1173502.54	3453733.84
1.23	1175001.05	3457351.55
1.24	1175512.16	3461233.84
Сектор 2.1 Набс от 159,58 м до 184,58 м		
2.1.1	1165069.59	3461579.99
2.1.2	1164671.06	3463129.51
2.1.3	1156353.27	3459338.17
2.1.4	1155954.74	3460887.69
Сектор 2.2 Набс от 184,58 м до 209,58 м		
2.2.1	1165553.83	3461704.54
2.2.2	1165155.30	3463254.06
2.2.3	1155869.03	3459213.63
2.2.4	1155470.50	3460763.14
Сектор 2.3 Набс от 209,58 м до 234,58 м		
2.3.1	1166038.07	3461829.08
2.3.2	1165639.54	3463378.60
2.3.3	1155384.79	3459089.08
2.3.4	1154986.26	3460638.60
Сектор 2.4 Набс от 234,58 м до 259,58 м		
2.4.1	1166522.31	3461953.63
2.4.2	1166123.78	3463503.15
2.4.3	1154900.55	3458964.53
2.4.4	1154502.02	3460514.05

Обозначение характерных точек границ	Координаты МСК-14, зона 3	
	X	Y
Сектор 3 Набс 159,58 м		
3.1	1164585.35	3461455.45
3.2	1164186.82	3463004.96
3.3	1156837.51	3459462.72
3.4	1156438.98	3461012.23
Сектор 4 Набс от 109,58 м до 159,58 м		
4.1	1161828.63	3458178.83
4.2	1160191.29	3464544.92
4.3	1159195.69	3464288.85
4.4	1160833.04	3457922.76
Сектор 5.1 Набс от 110,29 м до 118,29 м		
5.3	1160835.96	3460336.23
5.4	1160661.63	3460291.39
5.9	1161021.03	3459867.56
5.10	1160725.65	3459791.58
Сектор 5.2 Набс от 118,29 м до 126,29 м		
5.9	1161021.03	3459867.56
5.10	1160725.65	3459791.58
5.15	1161206.11	3459398.88
5.16	1160789.66	3459291.78
Сектор 5.3 Набс от 126,29 м до 134,29 м		
5.15	1161206.11	3459398.88
5.16	1160789.66	3459291.78
5.21	1161391.18	3458930.21
5.22	1160853.68	3458791.97
Сектор 5.4 Набс от 134,29 м до 142,29 м		
5.21	1161391.18	3458930.21
5.22	1160853.68	3458791.97
5.27	1161576.26	3458461.54
5.28	1160917.69	3458292.16
Сектор 5.5 Набс от 142,29 м до 150,29 м		
5.27	1161576.26	3458461.54
5.28	1160917.69	3458292.16
5.33	1161761.33	3457992.87

Обозначение характерных точек границ	Координаты МСК-14, зона 3	
	X	Y
5.34	1160981.71	3457792.35
Сектор 5.6 Набс от 150,29 м до 158,29 м		
5.33	1161761.33	3457992.87
5.34	1160981.71	3457792.35
5.39	1161946.41	3457524.20
5.40	1161045.72	3457292.54
Сектор 5.7 Набс от 158,29 м до 166,29 м		
5.39	1161946.41	3457524.20
5.40	1161045.72	3457292.54
5.45	1162131.49	3457055.53
5.46	1161109.74	3456792.73
Сектор 5.8 Набс от 166,29 м до 174,29 м		
5.45	1162131.49	3457055.53
5.46	1161109.74	3456792.73
5.51	1162316.56	3456586.85
5.52	1161173.75	3456292.93
Сектор 5.9 Набс от 174,29 м до 182,29 м		
5.51	1162316.56	3456586.85
5.52	1161173.75	3456292.93
5.57	1162501.64	3456118.18
5.58	1161237.77	3455793.12
Сектор 5.10 Набс от 182,29 м до 190,29 м		
5.57	1162501.64	3456118.18
5.58	1161237.77	3455793.12
5.63	1162686.71	3455649.51
5.64	1161301.79	3455293.31
Сектор 5.11 Набс от 190,29 м до 198,29 м		
5.63	1162686.71	3455649.51
5.64	1161301.79	3455293.31
5.69	1162871.79	3455180.84
5.70	1161365.80	3454793.50
Сектор 5.12 Набс от 198,29 м до 206,29 м		
5.69	1162871.79	3455180.84
5.70	1161365.80	3454793.50

Обозначение характерных точек границ	Координаты МСК-14, зона 3	
	X	Y
5.75	1163056.86	3454712.17
5.76	1161429.82	3454293.69
Сектор 5.13 Набс от 206,29 м до 214,29 м		
5.75	1163056.86	3454712.17
5.76	1161429.82	3454293.69
5.81	1163241.94	3454243.49
5.82	1161493.83	3453793.89
Сектор 5.14 Набс от 214,29 м до 222,29 м		
5.81	1163241.94	3454243.49
5.82	1161493.83	3453793.89
5.87	1163427.02	3453774.82
5.88	1161557.85	3453294.08
Сектор 5.15 Набс от 222,29 м до 230,29 м		
5.87	1163427.02	3453774.82
5.88	1161557.85	3453294.08
5.89	1163585.46	3453299.30
5.90	1161648.50	3452801.12
Сектор 5.16 Набс от 230,29 м до 238,29 м		
5.89	1163585.46	3453299.30
5.90	1161648.50	3452801.12
5.91	1163710.00	3452815.06
5.92	1161773.04	3452316.88
Сектор 5.17 Набс от 238,29 м до 246,29 м		
5.91	1163710.00	3452815.06
5.92	1161773.04	3452316.88
5.93	1163834.55	3452330.82
5.94	1161897.59	3451832.64
Сектор 5.18 Набс от 246,29 м до 254,29 м		
5.93	1163834.55	3452330.82
5.94	1161897.59	3451832.64
5.95	1163959.09	3451846.58
5.96	1162022.13	3451348.40
Сектор 5.19 Набс от 254,29 м до 259,58 м		
5.95	1163959.09	3451846.58

Обозначение характерных точек границ	Координаты МСК-14, зона 3	
	X	Y
5.96	1162022.13	3451348.40
5.202	1165453.64	3446035.70
5.203	1163516.68	3445537.52
Сектор 5.20 Набс от 111,55 м до 119,55 м		
5.103	1160362.70	3462176.29
5.104	1160188.37	3462131.45
5.109	1160298.68	3462676.10
5.110	1160003.29	3462600.12
Сектор 5.21 Набс от 119,55 м до 127,55 м		
5.109	1160298.68	3462676.10
5.110	1160003.29	3462600.12
5.115	1160234.66	3463175.91
5.116	1159818.22	3463068.80
Сектор 5.22 Набс от 127,55 м до 135,55 м		
5.115	1160234.66	3463175.91
5.116	1159818.22	3463068.80
5.121	1160170.65	3463675.71
5.122	1159633.14	3463537.47
Сектор 5.23 Набс от 135,55 м до 143,55 м		
5.121	1160170.65	3463675.71
5.122	1159633.14	3463537.47
5.127	1160106.63	3464175.52
5.128	1159448.07	3464006.14
Сектор 5.24 Набс от 143,55 м до 151,55 м		
5.127	1160106.63	3464175.52
5.128	1159448.07	3464006.14
5.133	1160042.62	3464675.33
5.134	1159262.99	3464474.81
Сектор 5.25 Набс от 151,55 м до 159,55 м		
5.133	1160042.62	3464675.33
5.134	1159262.99	3464474.81
5.139	1159978.60	3465175.14
5.140	1159077.92	3464943.48
Сектор 5.26 Набс от 159,55 м до 167,55 м		

Обозначение характерных точек границ	Координаты МСК-14, зона 3	
	X	Y
5.139	1159978.60	3465175.14
5.140	1159077.92	3464943.48
5.145	1159914.59	3465674.95
5.146	1158892.84	3465412.16
Сектор 5.27 Набс от 167,55 м до 175,55 м		
5.145	1159914.59	3465674.95
5.146	1158892.84	3465412.16
5.151	1159850.57	3466174.75
5.152	1158707.76	3465880.83
Сектор 5.28 Набс от 175,55 м до 183,55 м		
5.151	1159850.57	3466174.75
5.152	1158707.76	3465880.83
5.157	1159786.55	3466674.56
5.158	1158522.69	3466349.50
Сектор 5.29 Набс от 183,55 м до 191,55 м		
5.157	1159786.55	3466674.56
5.158	1158522.69	3466349.50
5.163	1159722.54	3467174.37
5.164	1158337.61	3466818.17
Сектор 5.30 Набс от 191,55 м до 199,55 м		
5.163	1159722.54	3467174.37
5.164	1158337.61	3466818.17
5.169	1159658.52	3467674.18
5.170	1158152.54	3467286.84
Сектор 5.31 Набс от 199,55 м до 207,55 м		
5.169	1159658.52	3467674.18
5.170	1158152.54	3467286.84
5.175	1159594.51	3468173.99
5.176	1157967.46	3467755.51
Сектор 5.32 Набс от 207,55 м до 215,55 м		
5.175	1159594.51	3468173.99
5.176	1157967.46	3467755.51
5.181	1159530.49	3468673.80
5.182	1157782.39	3468224.19

Обозначение характерных точек границ	Координаты МСК-14, зона 3	
	X	Y
Сектор 5.33 Набс от 215,55 м до 223,55 м		
5.181	1159530.49	3468673.80
5.182	1157782.39	3468224.19
5.187	1159466.48	3469173.60
5.188	1157597.31	3468692.86
Сектор 5.34 Набс от 223,55 м до 231,55 м		
5.187	1159466.48	3469173.60
5.188	1157597.31	3468692.86
5.189	1159375.83	3469666.56
5.190	1157438.87	3469168.38
Сектор 5.35 Набс от 231,55 м до 239,55 м		
5.189	1159375.83	3469666.56
5.190	1157438.87	3469168.38
5.191	1159251.28	3470150.80
5.192	1157314.32	3469652.62
Сектор 5.36 Набс от 239,55 м до 247,55 м		
5.191	1159251.28	3470150.80
5.192	1157314.32	3469652.62
5.193	1159126.74	3470635.04
5.194	1157189.78	3470136.86
Сектор 5.37 Набс от 247,55 м до 255,55 м		
5.193	1159126.74	3470635.04
5.194	1157189.78	3470136.86
5.195	1159002.19	3471119.28
5.196	1157065.23	3470621.10
Сектор 5.38 Набс от 255,55 м до 259,58 м		
5.195	1159002.19	3471119.28
5.196	1157065.23	3470621.10
5.206	1157507.64	3476930.16
5.207	1155570.68	3476431.98
Сектор 6.1 Набс от 107,89 м до 117,89 м		
5.1	1160871.65	3460438.34
5.2	1160581.10	3460363.61
5.3	1160835.96	3460336.23



Обозначение характерных точек границ	Координаты МСК-14, зона 3	
	X	Y
5.4	1160661.63	3460291.39
5.5	1161068.83	3459972.78
5.6	1160987.72	3459951.92
5.7	1160714.12	3459881.55
5.8	1160633.01	3459860.69
Сектор 6.2 Набс от 117,89 м до 127,89 м		
5.5	1161068.83	3459972.78
5.6	1160987.72	3459951.92
5.11	1161266.01	3459507.22
5.12	1161172.79	3459483.25
Сектор 6.3 Набс от 127,89 м до 137,89 м		
5.11	1161266.01	3459507.22
5.12	1161172.79	3459483.25
5.17	1161464.23	3459039.21
5.18	1161357.87	3459014.57
Сектор 6.4 Набс от 137,89 м до 147,89 м		
5.17	1161464.23	3459039.21
5.18	1161357.87	3459014.57
5.23	1161654.85	3458574.68
5.24	1161542.94	3458545.90
Сектор 6.5 Набс от 147,89 м до 157,89 м		
5.23	1161654.85	3458574.68
5.24	1161542.94	3458545.90
5.29	1161857.55	3458110.55
5.30	1161728.02	3458077.23
Сектор 6.6 Набс от 157,89 м до 167,89 м		
5.29	1161857.55	3458110.55
5.30	1161728.02	3458077.23
5.35	1162054.74	3457644.99
5.36	1161913.10	3457608.56
Сектор 6.7 Набс от 167,89 м до 180,39 м		
5.35	1162054.74	3457644.99
5.36	1161913.10	3457608.56
5.41	1162251.92	3457179.43
5.42	1162098.17	3457139.89

Обозначение характерных точек границ	Координаты МСК-14, зона 3	
	X	Y
Сектор 6.8 Набс от 180,39 м до 192,89 м		
5.41	1162251.92	3457179.43
5.42	1162098.17	3457139.89
5.47	1162449.10	3456713.87
5.48	1162283.25	3456671.21
Сектор 6.9 Набс от 192,89 м до 205,39 м		
5.47	1162449.10	3456713.87
5.48	1162283.25	3456671.21
5.53	1162646.28	3456248.31
5.54	1162468.32	3456202.54
Сектор 6.10 Набс от 205,39 м до 217,89 м		
5.53	1162646.28	3456248.31
5.54	1162468.32	3456202.54
5.59	1162843.46	3455782.76
5.60	1162653.40	3455733.87
Сектор 6.11 Набс от 217,89 м до 230,39 м		
5.59	1162843.46	3455782.76
5.60	1162653.40	3455733.87
5.65	1163040.64	3455317.20
5.66	1162838.47	3455265.20
Сектор 6.12 Набс от 230,39 м до 242,89 м		
5.65	1163040.64	3455317.20
5.66	1162838.47	3455265.20
5.71	1163237.83	3454851.64
5.72	1163023.55	3454796.53
Сектор 6.13 Набс от 242,89 м до 255,39 м		
5.71	1163237.83	3454851.64
5.72	1163023.55	3454796.53
5.77	1163435.01	3454386.08
5.78	1163208.63	3454327.86
Сектор 6.14 Набс от 255,39 м до 259,58 м		
5.77	1163435.01	3454386.08
5.78	1163208.63	3454327.86
5.83	1163529.66	3454162.61

Обозначение характерных точек границ	Координаты МСК-14, зона 3	
	X	Y
5.84	1163297.46	3454102.89
Сектор 6.15 Набс 259,58 м		
5.83	1163529.66	3454162.61
5.84	1163297.46	3454102.89
5.87	1163427.02	3453774.82
5.89	1163585.46	3453299.30
5.91	1163710.00	3452815.06
5.93	1163834.55	3452330.82
5.95	1163959.09	3451846.58
5.97	1165208.70	3446988.05
5.99	1166381.29	3447429.73
5.201	1166787.10	3446471.59
5.209	1165431.22	3446122.86
Сектор 6.2.1 Набс от 117,89 м до 127,89 м		
5.7	1160714.12	3459881.55
5.8	1160633.01	3459860.69
5.13	1160778.14	3459381.74
5.14	1160684.92	3459357.77
Сектор 6.3.1 Набс от 127,89 м до 137,89 м		
5.13	1160778.14	3459381.74
5.14	1160684.92	3459357.77
5.19	1160842.15	3458881.93
5.20	1160736.83	3458854.84
Сектор 6.4.1 Набс от 137,89 м до 147,89 м		
5.19	1160842.15	3458881.93
5.20	1160736.83	3458854.84
5.25	1160906.17	3458382.12
5.26	1160788.74	3458351.92
Сектор 6.5.1 Набс от 147,89 м до 157,89 м		
5.25	1160906.17	3458382.12
5.26	1160788.74	3458351.92
5.31	1160970.19	3457882.32
5.32	1160840.65	3457849.00
Сектор 6.6.1 Набс от 157,89 м до 167,89 м		
5.31	1160970.19	3457882.32

Обозначение характерных точек границ	Координаты МСК-14, зона 3	
	X	Y
5.32	1160840.65	3457849.00
5.37	1161034.20	3457382.51
5.38	1160892.56	3457346.08
Сектор 6.7.1 Набс от 167,89 м до 180,39 м		
5.37	1161034.20	3457382.51
5.38	1160892.56	3457346.08
5.43	1161098.22	3456882.70
5.44	1160944.47	3456843.16
Сектор 6.8.1 Набс от 180,39 м до 192,89 м		
5.43	1161098.22	3456882.70
5.44	1160944.47	3456843.16
5.49	1161162.23	3456382.89
5.50	1160996.38	3456340.23
Сектор 6.9.1 Набс от 192,89 м до 205,39 м		
5.49	1161162.23	3456382.89
5.50	1160996.38	3456340.23
5.55	1161226.25	3455883.08
5.56	1161048.29	3455837.31
Сектор 6.10.1 Набс от 205,39 м до 217,89 м		
5.55	1161226.25	3455883.08
5.56	1161048.29	3455837.31
5.61	1161290.26	3455383.28
5.62	1161100.20	3455334.39
Сектор 6.11.1 Набс от 217,89 м до 230,39 м		
5.61	1161290.26	3455383.28
5.62	1161100.20	3455334.39
5.67	1161354.28	3454883.47
5.68	1161152.11	3454831.47
Сектор 6.12.1 Набс от 230,39 м до 242,89 м		
5.67	1161354.28	3454883.47
5.68	1161152.11	3454831.47
5.73	1161418.29	3454383.66
5.74	1161204.02	3454328.55
Сектор 6.13.1 Набс от 242,89 м до 255,39 м		

Обозначение характерных точек границ	Координаты МСК-14, зона 3	
	X	Y
5.73	1161418.29	3454383.66
5.74	1161204.02	3454328.55
5.79	1161482.31	3453883.85
5.80	1161255.93	3453825.63
Сектор 6.14.1 Набс от 255,39 м до 259,58 м		
5.79	1161482.31	3453883.85
5.80	1161255.93	3453825.63
5.85	1161513.04	3453643.94
5.86	1161280.84	3453584.22
Сектор 6.15.1 Набс 259,58 м		
5.85	1161513.04	3453643.94
5.86	1161280.84	3453584.22
5.88	1161557.85	3453294.08
5.90	1161648.50	3452801.12
5.92	1161773.04	3452316.88
5.94	1161897.59	3451832.64
5.96	1162022.13	3451348.40
5.98	1163271.74	3446489.87
5.100	1162031.56	3446310.99
5.204	1162138.39	3445275.95
5.210	1163494.26	3445624.68
Сектор 6.16 Набс от 109,15 м до 119,15 м		
5.101	1160443.22	3462104.07
5.102	1160152.68	3462029.34
5.103	1160362.70	3462176.29
5.104	1160188.37	3462131.45
5.105	1160391.31	3462606.99
5.106	1160310.20	3462586.13
5.107	1160036.61	3462515.76
5.108	1159955.50	3462494.90
Сектор 6.17 Набс от 119,15 м до 129,15 м		
5.105	1160391.31	3462606.99
5.106	1160310.20	3462586.13
5.111	1160339.40	3463109.92
5.112	1160246.19	3463085.94
Сектор 6.18 Набс от 129,15 м до 139,15 м		

Обозначение характерных точек границ	Координаты МСК-14, зона 3	
	X	Y
5.111	1160339.40	3463109.92
5.112	1160246.19	3463085.94
5.117	1160287.49	3463612.84
5.118	1160182.17	3463585.75
Сектор 6.19 Набс от 139,15 м до 149,15 м		
5.117	1160287.49	3463612.84
5.118	1160182.17	3463585.75
5.123	1160235.58	3464115.76
5.124	1160118.16	3464085.56
Сектор 6.20 Набс от 149,15 м до 159,15 м		
5.123	1160235.58	3464115.76
5.124	1160118.16	3464085.56
5.129	1160183.67	3464618.68
5.130	1160054.14	3464585.36
Сектор 6.21 Набс от 159,15 м до 169,15 м		
5.129	1160183.67	3464618.68
5.130	1160054.14	3464585.36
5.135	1160131.76	3465121.60
5.136	1159990.12	3465085.17
Сектор 6.22 Набс от 169,15 м до 181,65 м		
5.135	1160131.76	3465121.60
5.136	1159990.12	3465085.17
5.141	1160079.85	3465624.52
5.142	1159926.11	3465584.98
Сектор 6.23 Набс от 181,65 м до 194,15 м		
5.141	1160079.85	3465624.52
5.142	1159926.11	3465584.98
5.147	1160027.95	3466127.45
5.148	1159862.09	3466084.79
Сектор 6.24 Набс от 194,15 м до 206,65 м		
5.147	1160027.95	3466127.45
5.148	1159862.09	3466084.79
5.153	1159976.04	3466630.37
5.154	1159798.08	3466584.60

Обозначение характерных точек границ	Координаты МСК-14, зона 3	
	X	Y
Сектор 6.25 Набс от 206,65 м до 219,15 м		
5.153	1159976.04	3466630.37
5.154	1159798.08	3466584.60
5.159	1159924.13	3467133.29
5.160	1159734.06	3467084.41
Сектор 6.26 Набс от 219,15 м до 231,65 м		
5.159	1159924.13	3467133.29
5.160	1159734.06	3467084.41
5.165	1159872.22	3467636.21
5.166	1159670.05	3467584.21
Сектор 6.27 Набс от 231,65 м до 244,15 м		
5.165	1159872.22	3467636.21
5.166	1159670.05	3467584.21
5.171	1159820.31	3468139.13
5.172	1159606.03	3468084.02
Сектор 6.28 Набс от 244,15 м до 256,65 м		
5.171	1159820.31	3468139.13
5.172	1159606.03	3468084.02
5.177	1159768.40	3468642.06
5.178	1159542.01	3468583.83
Сектор 6.29 Набс от 256,65 м до 259,58 м		
5.177	1159768.40	3468642.06
5.178	1159542.01	3468583.83
5.183	1159743.48	3468883.46
5.184	1159511.29	3468823.74
Сектор 6.30 Набс 259,58 м		
5.183	1159743.48	3468883.46
5.184	1159511.29	3468823.74
5.187	1159466.48	3469173.60
5.189	1159375.83	3469666.56
5.191	1159251.28	3470150.80
5.193	1159126.74	3470635.04
5.195	1159002.19	3471119.28
5.197	1157752.58	3475977.81
5.199	1158994.80	3476156.90

Обозначение характерных точек границ	Координаты МСК-14, зона 3	
	X	Y
5.205	1158885.93	3477191.73
5.206	1157507.64	3476930.16
Сектор 6.17.1 Набс от 119,15 м до 129,15 м		
5.107	1160036.61	3462515.76
5.108	1159955.50	3462494.90
5.113	1159851.53	3462984.44
5.114	1159758.32	3462960.46
Сектор 6.18.1 Набс от 129,15 м до 139,15 м		
5.113	1159851.53	3462984.44
5.114	1159758.32	3462960.46
5.119	1159666.46	3463453.11
5.120	1159561.13	3463426.02
Сектор 6.19.1 Набс от 139,15 м до 149,15 м		
5.119	1159666.46	3463453.11
5.120	1159561.13	3463426.02
5.125	1159481.38	3463921.78
5.126	1159363.95	3463891.58
Сектор 6.20.1 Набс от 149,15 м до 159,15 м		
5.125	1159481.38	3463921.78
5.126	1159363.95	3463891.58
5.131	1159296.30	3464390.45
5.132	1159166.77	3464357.13
Сектор 6.21.1 Набс от 159,15 м до 169,15 м		
5.131	1159296.30	3464390.45
5.132	1159166.77	3464357.13
5.137	1159111.23	3464859.12
5.138	1158969.59	3464822.69
Сектор 6.22.1 Набс от 169,15 м до 181,65 м		
5.137	1159111.23	3464859.12
5.138	1158969.59	3464822.69
5.143	1158926.15	3465327.79
5.144	1158772.41	3465288.25
Сектор 6.23.1 Набс от 181,65 м до 194,15 м		
5.143	1158926.15	3465327.79

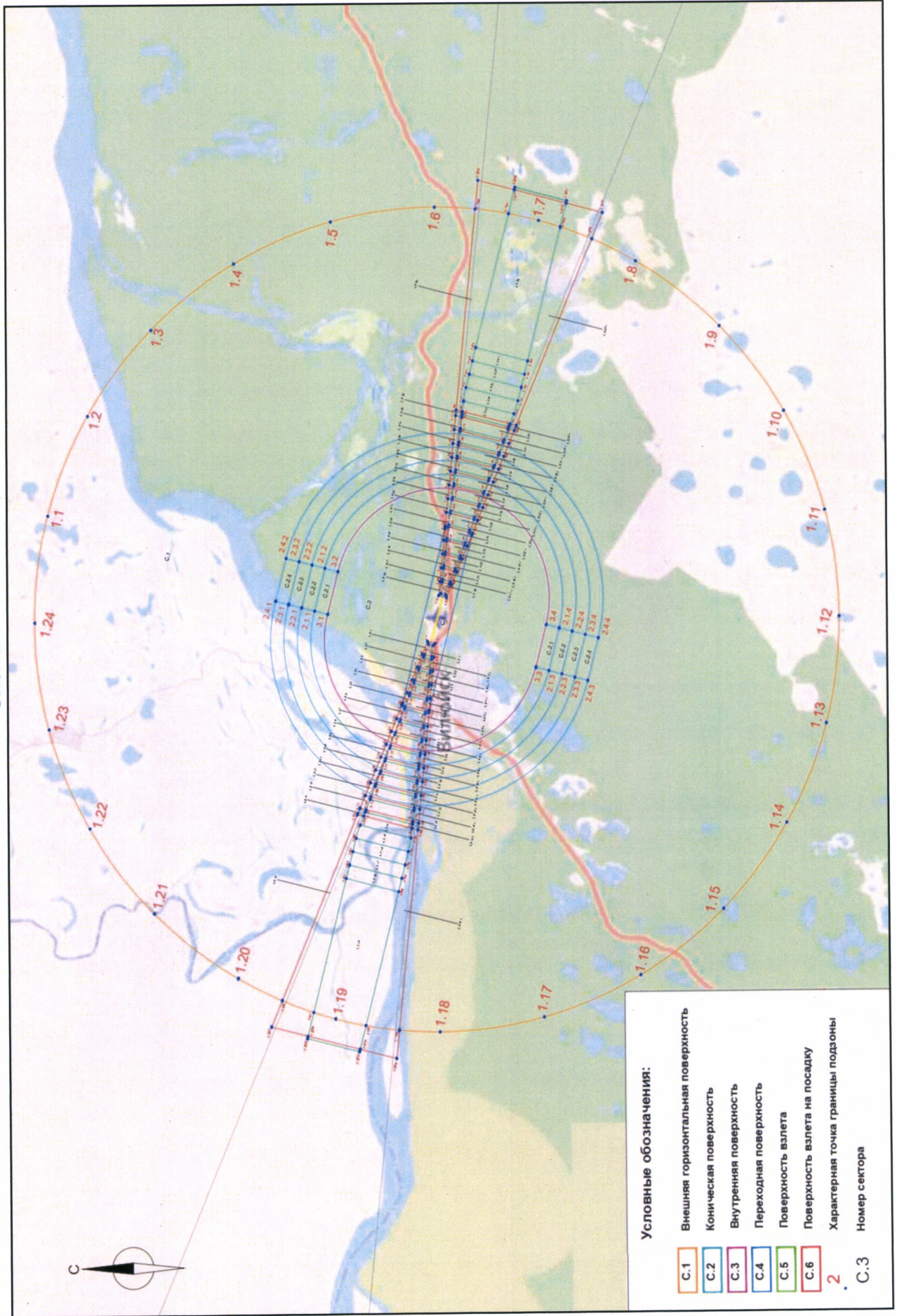


Обозначение характерных точек границ	Координаты МСК-14, зона 3	
	X	Y
5.144	1158772.41	3465288.25
5.149	1158741.08	3465796.47
5.150	1158575.23	3465753.81
Сектор 6.24.1 Набс от 194,15 м до 206,65 м		
5.149	1158741.08	3465796.47
5.150	1158575.23	3465753.81
5.155	1158556.00	3466265.14
5.156	1158378.04	3466219.37
Сектор 6.25.1 Набс от 206,65 м до 219,15 м		
5.155	1158556.00	3466265.14
5.156	1158378.04	3466219.37
5.161	1158370.93	3466733.81
5.162	1158180.86	3466684.93
Сектор 6.26.1 Набс от 219,15 м до 231,65 м		
5.161	1158370.93	3466733.81
5.162	1158180.86	3466684.93
5.167	1158185.85	3467202.48
5.168	1157983.68	3467150.48
Сектор 6.27.1 Набс от 231,65 м до 244,15 м		
5.167	1158185.85	3467202.48
5.168	1157983.68	3467150.48
5.173	1158000.77	3467671.15
5.174	1157786.50	3467616.04
Сектор 6.28.1 Набс от 244,15 м до 256,65 м		
5.173	1158000.77	3467671.15
5.174	1157786.50	3467616.04
5.179	1157815.70	3468139.83
5.180	1157589.32	3468081.60
Сектор 6.29.1 Набс от 256,65 м до 259,58 м		
5.179	1157815.70	3468139.83
5.180	1157589.32	3468081.60
5.185	1157726.86	3468364.79
5.186	1157494.67	3468305.07
Сектор 6.30.1 Набс от 259,58 м до 259,65 м		

Обозначение характерных точек границ	Координаты МСК-14, зона 3	
	X	Y
5.185	1157726.86	3468364.79
5.186	1157494.67	3468305.07
5.188	1157597.31	3468692.86
5.190	1157438.87	3469168.38
5.192	1157314.32	3469652.62
5.194	1157189.78	3470136.86
5.196	1157065.23	3470621.10
5.198	1155815.62	3475479.63
5.200	1154643.04	3475037.95
5.208	1154237.23	3475996.09
5.212	1155593.10	3476344.82

7.6. Графическое изображение границ третьей подзоны приаэродромной территории аэродрома гражданской авиации Вилуйск и секторов в ее составе приведено на схеме 4.

Схема 4



## 8. Описание границ четвертой подзоны:

8.1. Четвёртая подзона приаэродромной территории аэродрома гражданской авиации Вилюйск выделяется по границам зон действия средств радиотехнического обеспечения полетов воздушных судов и авиационной электросвязи (далее – РТОП и АС), обозначенным в аэронавигационном паспорте аэродрома гражданской авиации Вилюйск.

Граница четвертой подзоны приаэродромной территории аэродрома гражданской авиации Вилюйск определена путем совмещения границ зон ограничения размещения объектов, создающих помехи в работе наземных объектов средств и систем обслуживания воздушного движения, навигации, посадки и связи, предназначенных для организации воздушного движения. Контур четвертой подзоны выделен по максимально удаленным от средств РТОП и АС границам зон ограничений.

В составе четвертой подзоны определены высотные ограничения для окружающей застройки. В границах выделенных участков наклонных поверхностей ограничения застройки указаны высоты от минимальной к максимальной отметке по их границам в направлении от места установки средств РТОП и АС.

8.2. Перечень координат характерных точек границ четвертой подзоны приаэродромной территории аэродрома гражданской авиации Вилюйск приведен в таблице 5.1.

Таблица 5.1

Обозначение характерных точек границ	Координаты МСК-14, зона 3	
	X	Y
1	1164109.12	3446660.34
2	1169428.61	3449022.55
3	1173510.11	3453329.44
4	1175598.32	3458858.07
5	1175412.58	3464663.24
6	1172988.38	3470028.75
7	1168682.43	3474050.00
8	1163148.52	3476104.54
9	1157362.80	3475891.68
10	1152068.96	3473547.48
11	1147995.14	3469275.57

Обозначение характерных точек границ	Координаты МСК-14, зона 3	
	X	Y
12	1145886.97	3463774.00
13	1146059.33	3457888.78
14	1148437.74	3452587.51
15	1152736.30	3448535.03
16	1158292.43	3446452.42

8.3. Перечень кадастровых кварталов, в границах территорий которых полностью или частично расположена четвертая подзона приаэродромной территории аэродрома гражданской авиации Вилюйск, приведен в таблице 5.2.

Таблица 5.2

№ п/п	Номера кадастровых кварталов					
	1	2	3	4	5	6
1	14:07:200002	14:10:010001	14:10:010002	14:10:010003	14:10:010004	14:10:010005
2	14:10:010006	14:10:010007	14:10:010008	14:10:010009	14:10:180001	14:10:180002
3	14:10:180003	14:10:190001	14:10:190002	14:10:200003	—	—

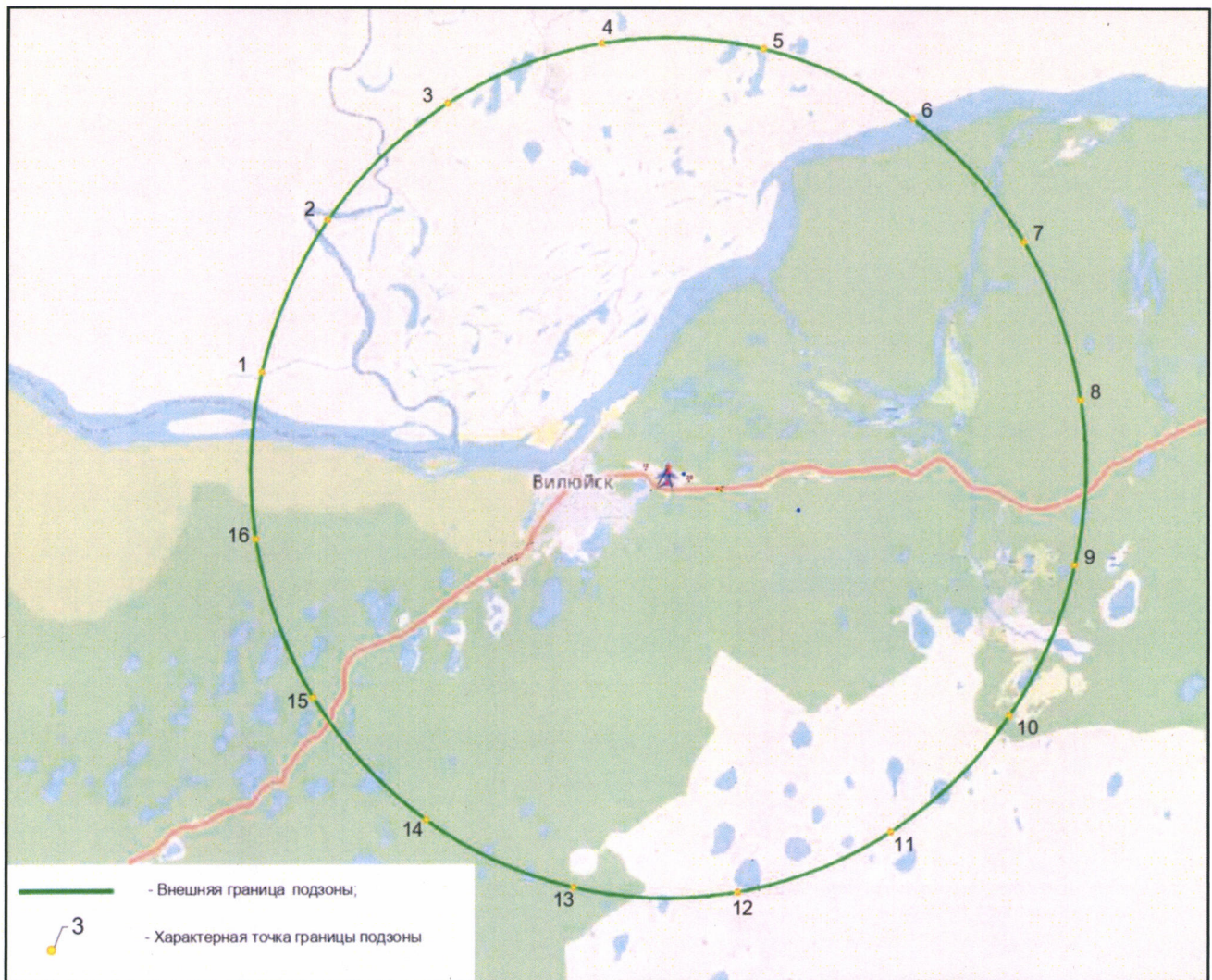
8.4. Муниципальные образования, в границах территорий которых полностью или частично расположена четвертая подзона приаэродромной территории аэродрома гражданской авиации Вилюйск, приведены в таблице 5.3.

Таблица 5.3

№ п/п	Муниципальное образование
1	Город Вилюйск
2	Халбакинский наслег
3	Вилюйский улус (район)
4	Верхневиллюйский улус (район)

8.5. Графическое изображение границ четвертой подзоны приаэродромной территории аэродрома гражданской авиации Вилюйск приведено на схеме 5.1.

Схема 5.1



8.6. Перечень секторов четвертой подзоны приаэродромной территории аэродрома гражданской авиации Вилуйск приведен в таблице 5.4.

Таблица 5.4

Сектор	Радиус от центра антенны, м		Набс, м	
	от	до	от	до
Автоматический радиопеленгатор (далее – АРП)				
Координаты фазового центра антенны в МСК-14, зона 3 X – 1160050.29; Y – 3463044.77				
1.1	0	400	104,11	110,22
1.2	400	500	110,22	112,81
1.3	500	1000	112,81	121,51
1.4	1000	1500	121,51	130,21
1.5	1500	2000	130,21	138,91
1.6	2000	2500	138,91	147,61
1.7	2500	3000	147,61	156,31
Средства авиационной электросвязи ОВЧ диапазона на объекте КДП (далее ОВЧ КДП)				
Координаты фазового центра антенны в МСК-14, зона 3 X – 1160249.20; Y – 3461226.51				
2.1	0	300	109,00	112,00
2.2	300	500	112,00	117,70
2.3	500	1000	117,70	126,40
2.4	1000	1500	126,40	135,10
2.5	1500	2000	135,10	143,80
Средства авиационной электросвязи ОВЧ диапазона на объекте ОРЛ-А (далее ОВЧ ОРЛ-А)				
Координаты фазового центра антенны в МСК-14, зона 3 X – 1160608.17; Y – 3461274.79				
3.1	0	300	109,31	112,00
3.2	300	500	112,00	118,01
3.3	500	1000	118,01	126,71

3.4	1000	1500	126,71	135,41
3.5	1500	2000	135,41	144,11
Дальний приводной радиомаяк (далее – ДПРМ)				
Координаты фазового центра антенны в МСК-14, зона 3 X – 1159301.81; Y – 3465956.94				
4.1	0	300	-	-
4.2	0	100	104,88	124,37
4.3	100	500	124,37	148,63
4.4	500	1000	148,63	192,38
Ближний приводной радиомаяк (далее – БПРМ)				
Координаты фазового центра антенны в МСК-14, зона 3 X – 1160028.62; Y – 3463138.34				
5.1	0	300	-	-
5.2	0	100	104,53	111,37
5.3	100	500	111,37	148,27
5.4	500	1000	148,27	192,01
Обзорный радиолокатор аэродромный (далее – ОРЛ-А)				
Координаты фазового центра антенны в МСК-14, зона 3 X – 1160675.13; Y – 3461261.97				
6.1	0	500	116,56	120,93
6.2	500	1000	120,93	125,29
6.3	1000	1500	125,29	129,66
6.4	1500	2000	129,66	134,02
6.5	2000	2500	134,02	138,39
6.6	2500	3000	138,39	142,75
6.7	3000	3500	142,75	147,12
6.8	3500	4000	147,12	151,48
6.9	4000	4500	151,48	155,85
6.10	4500	5000	155,85	160,21
6.11	5000	5500	160,21	164,58



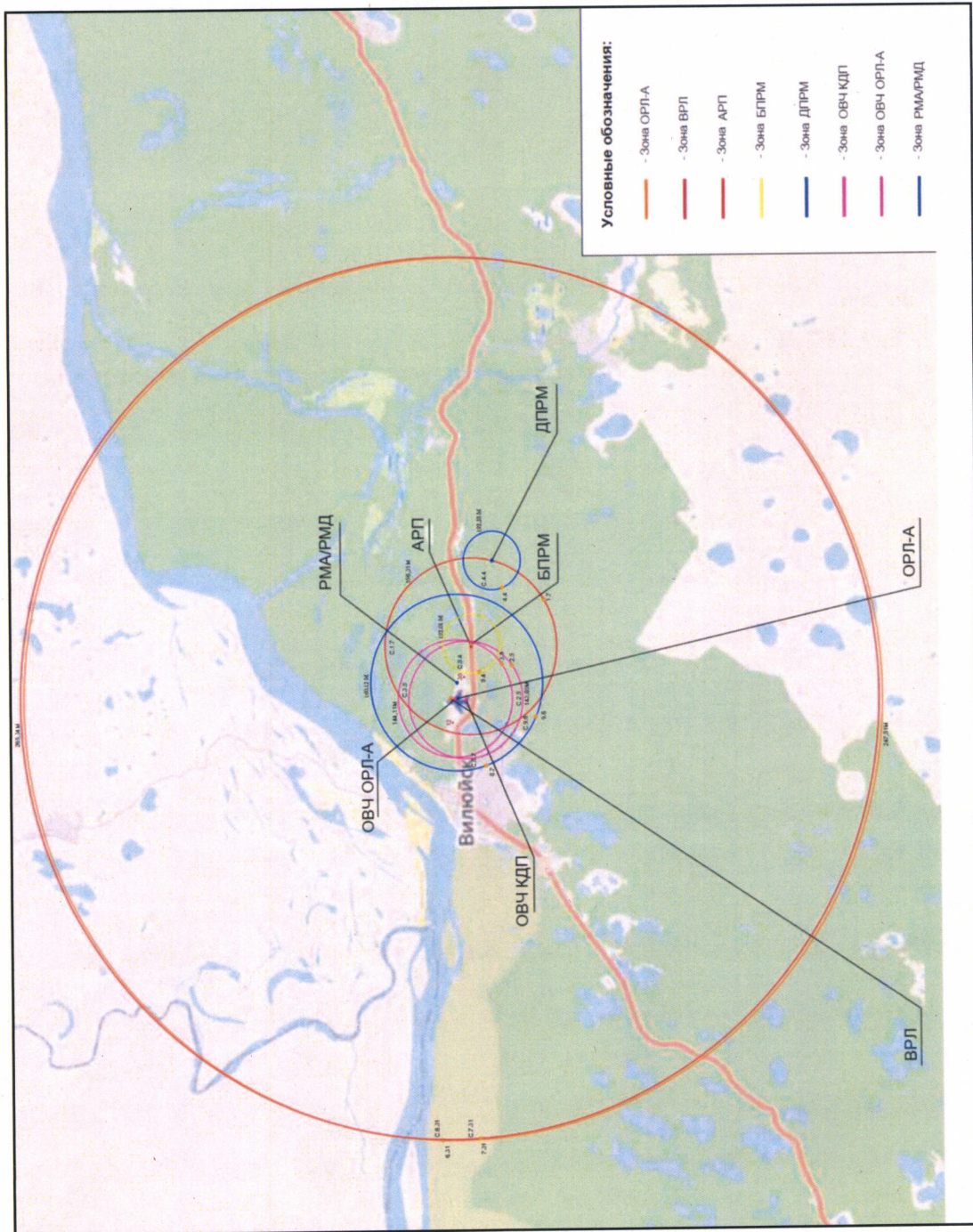
6.12	5500	6000	164,58	168,94
6.13	6000	6500	168,94	173,31
6.14	6500	7000	173,31	177,67
6.15	7000	7500	177,67	182,04
6.16	7500	8000	182,04	186,40
6.17	8000	8500	186,40	190,77
6.18	8500	9000	190,77	195,13
6.19	9000	9500	195,13	199,50
6.20	9500	10000	199,50	203,86
6.21	10000	10500	203,86	208,23
6.22	10500	11000	208,23	212,59
6.23	11000	11500	212,59	216,96
6.24	11500	12000	216,96	221,32
6.25	12000	12500	221,32	225,69
6.26	12500	13000	225,69	230,05
6.27	13000	13500	230,05	234,42
6.28	13500	14000	234,42	238,78
6.29	14000	14500	238,78	243,15
6.30	14500	15000	243,15	247,51
Вторичный радиолокатор (далее – ВРЛ)				
Координаты фазового центра антенны в МСК-14, зона 3 X – 1160796.67; Y – 3461290.18				
7.1	0	500	134,39	138,76
7.2	500	1000	134,39	143,12
7.3	1000	1500	134,39	147,49
7.4	1500	2000	134,39	151,85
7.5	2000	2500	134,39	156,22
7.6	2500	3000	134,39	160,58

7.7	3000	3500	134,39	164,95
7.8	3500	4000	134,39	169,31
7.9	4000	4500	134,39	173,68
7.10	4500	5000	134,39	178,04
7.11	5000	5500	134,39	182,41
7.12	5500	6000	134,39	186,77
7.13	6000	6500	134,39	191,14
7.14	6500	7000	134,39	195,50
7.15	7000	7500	134,39	199,87
7.16	7500	8000	134,39	204,23
7.17	8000	8500	134,39	208,60
7.18	8500	9000	134,39	212,96
7.19	9000	9500	134,39	217,33
7.20	9500	10000	134,39	221,69
7.21	10000	10500	134,39	226,06
7.22	10500	11000	134,39	230,42
7.23	11000	11500	134,39	234,79
7.24	11500	12000	134,39	239,15
7.25	12000	12500	134,39	243,52
7.26	12500	13000	134,39	247,88
7.27	13000	13500	134,39	252,25
7.28	13500	14000	134,39	256,61
7.29	14000	14500	134,39	260,98
7.30	14500	15000	134,39	265,34
Радиомаяк азимутальный, совмещенный с дальномерным (далее – РМА/РМД);				
Координаты фазового центра антенны в МСК-14, зона 3 X – 1160560.96; Y – 3461822.58				
8.1	0	300	107,92	115,38

8.2	300	500	115,38	116,62
8.3	500	1000	116,62	125,32
8.4	1000	1500	125,32	134,02
8.5	1500	2000	134,02	142,72
8.6	2000	2500	142,72	151,42
8.7	2500	3000	151,42	160,12

8.7. Графическое изображение границ секторов четвертой подзоны приаэродромной территории аэродрома гражданской авиации Вилюйск приведено на схеме 5.2.

Схема 5.2



## 9. Описание границ пятой подзоны:

9.1. Пятая подзона приаэродромной территории аэродрома гражданской авиации Виллойск выделена по границам, установленным исходя из требований безопасности полетов и промышленной безопасности опасных производственных объектов с учетом максимального радиуса зон поражения в случаях происшествий техногенного характера на опасных производственных объектах.

9.2. Перечень координат характерных точек границ пятой подзоны приаэродромной территории аэродрома гражданской авиации Виллойск приведен в таблице 6.1.

Таблица 6.1

Обозначение характерных точек границ	Координаты МСК-14, зона 3	
	X	Y
1	1160711.43	3460459.08
2	1166245.66	3447372.85
3	1172526.38	3432521.49
4	1163841.96	3430287.87
5	1162177.80	3446326.61
6	1160312.90	3462008.60
7	1158846.53	3476141.08
8	1157182.37	3492179.81
9	1148497.95	3489946.19
10	1154778.66	3475094.83
1.1	1175001.05	3465116.13
1.2	1173502.54	3468733.84
1.3	1171118.76	3471840.44
1.4	1168012.16	3474224.22
1.5	1164394.45	3475722.73
1.6	1160512.16	3476233.84
1.7	1156629.88	3475722.73
1.8	1153012.16	3474224.22
1.9	1149906.92	3471841.80
1.10	1147521.78	3468733.84
1.11	1146023.28	3465116.13
1.12	1145512.16	3461233.84

Обозначение характерных точек границ	Координаты МСК-14, зона 3	
	X	Y
1.13	1146023.28	3457351.55
1.14	1147521.78	3453733.84
1.15	1149905.56	3450627.24
1.16	1153012.16	3448243.46
1.17	1156629.88	3446744.95
1.18	1160512.16	3446233.84
1.19	1164394.45	3446744.95
1.20	1168012.16	3448243.46
1.21	1171118.76	3450627.24
1.22	1173502.54	3453733.84
1.23	1175001.05	3457351.55
1.24	1175512.16	3461233.84

9.3. Муниципальные образования, в границах территорий которых полностью или частично расположена пятая подзона приаэродромной территории аэродрома гражданской авиации Вилуйск, приведены в таблице 6.2.

Таблица 6.2

№ п/п	Муниципальное образование
1	Город Вилуйск
2	Халбакинский наслег
3	Вилуйский улус (район)
3	Верхневилуйский улус (район)

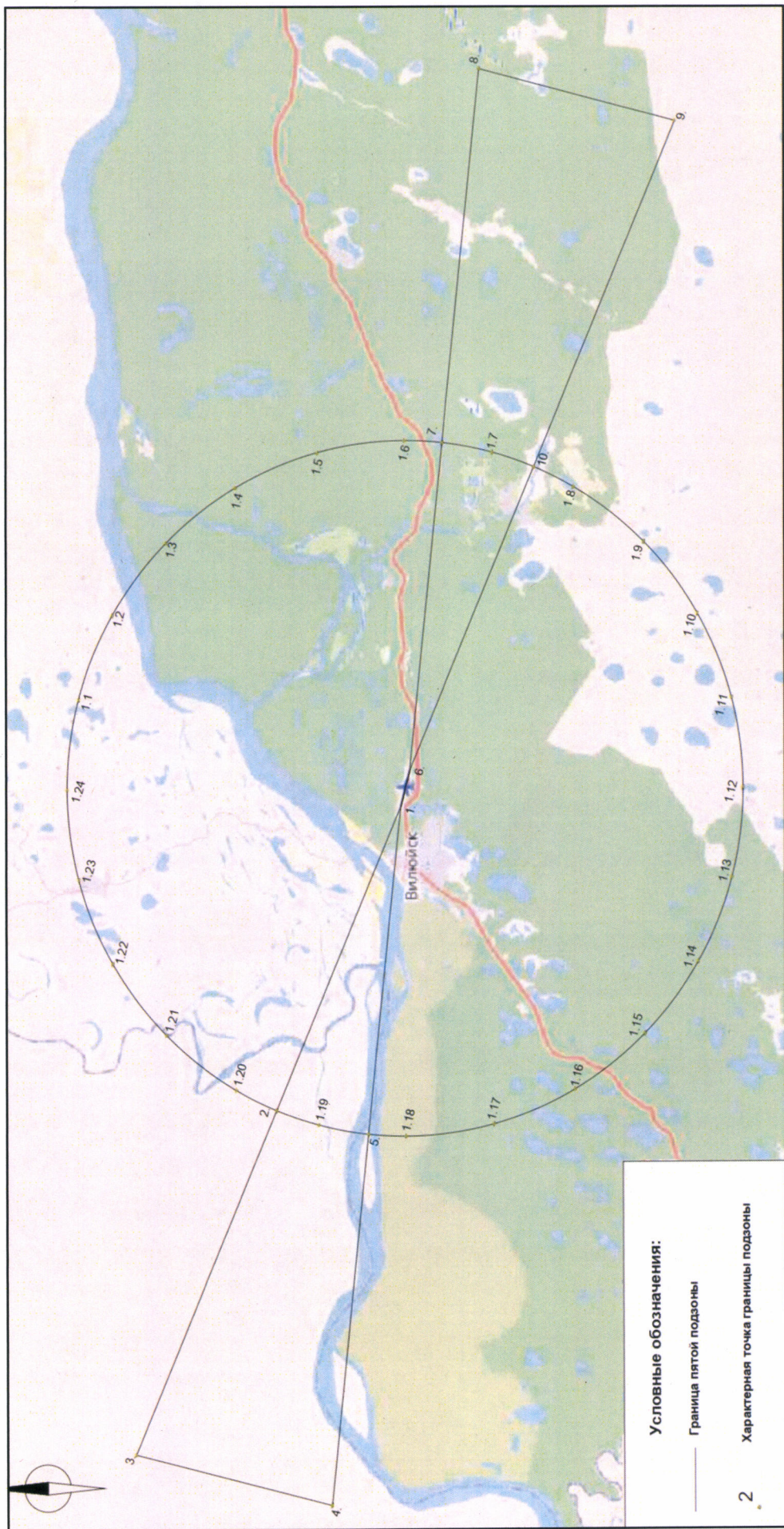
9.4. Перечень кадастровых кварталов, в границах территорий которых полностью или частично расположена пятая подзона приаэродромной территории аэродрома гражданской авиации Вилуйск, приведен в таблице 6.3.

Таблица 6.3

№ п/п	Номера кадастровых кварталов					
	1	2	3	4	5	6
1	14:07:090002	14:07:200002	14:10:010001	14:10:010002	14:10:010003	14:10:010004
2	14:10:010005	14:10:010006	14:10:010007	14:10:010008	14:10:010009	14:10:050002
3	14:10:070002	14:10:180001	14:10:180002	14:10:180003	14:10:190001	14:10:190002
4	14:10:200003	—	—	—	—	—

9.5. Графическое изображение границ пятой подзоны приаэродромной территории аэродрома гражданской авиации Вилюйск приведено на схеме 6.

Схема 6





## 10. Описание границ шестой подзоны:

10.1. Шестая подзона приаэродромной территории аэродрома гражданской авиации Вилуйск выделена по границам, установленным на удалении 15 км от КТА.

10.2. Перечень координат характерных точек границ шестой подзоны приаэродромной территории аэродрома гражданской авиации Вилуйск приведен в таблице 7.1.

Таблица 7.1

Обозначение характерных точек границ	Координаты МСК-14, зона 3	
	X	Y
1	1161112.00	3476217.34
2	1160588.56	3476229.10
3	1160065.03	3476222.58
4	1159542.04	3476197.80
5	1159020.24	3476154.78
6	1158500.26	3476093.57
7	1157982.73	3476014.26
8	1157468.28	3475916.93
9	1156957.54	3475801.71
10	1156451.14	3475668.73
11	1155949.68	3475518.17
12	1155453.79	3475350.19
13	1154964.06	3475165.01
14	1154481.09	3474962.85
15	1154005.47	3474743.95
16	1153537.78	3474508.60
17	1153078.59	3474257.06
18	1152628.45	3473989.65
19	1152187.93	3473706.70
20	1151757.54	3473408.54
21	1151337.83	3473095.54
22	1150929.29	3472768.09
23	1150532.43	3472426.58
24	1150147.73	3472071.43

Обозначение характерных точек границ	Координаты МСК-14, зона 3	
	X	Y
25	1149775.66	3471703.06
26	1149416.67	3471321.94
27	1149071.20	3470928.52
28	1148739.68	3470523.28
29	1148422.49	3470106.72
30	1148120.04	3469679.35
31	1147832.69	3469241.67
32	1147560.78	3468794.24
33	1147304.66	3468337.59
34	1147064.63	3467872.28
35	1146840.99	3467398.88
36	1146634.00	3466917.96
37	1146443.92	3466430.11
38	1146270.99	3465935.92
39	1146115.40	3465436.00
40	1145977.36	3464930.95
41	1145857.03	3464421.39
42	1145754.56	3463907.95
43	1145670.06	3463391.24
44	1145603.65	3462871.89
45	1145555.41	3462350.55
46	1145525.39	3461827.84
47	1145513.63	3461304.40
48	1145520.15	3460780.87
49	1145544.93	3460257.88
50	1145587.95	3459736.08
51	1145649.16	3459216.10
52	1145728.47	3458698.57
53	1145825.80	3458184.12
54	1145941.02	3457673.39
55	1146074.00	3457166.98
56	1146224.56	3456665.53
57	1146392.54	3456169.63
58	1146577.72	3455679.90

Обозначение характерных точек границ	Координаты МСК-14, зона 3	
	X	Y
59	1146779.88	3455196.93
60	1146998.78	3454721.31
61	1147234.13	3454253.62
62	1147485.67	3453794.43
63	1147753.08	3453344.30
64	1148036.03	3452903.77
65	1148334.19	3452473.39
66	1148647.19	3452053.67
67	1148974.64	3451645.13
68	1149316.15	3451248.27
69	1149671.30	3450863.57
70	1150039.67	3450491.50
71	1150420.79	3450132.51
72	1150814.21	3449787.05
73	1151219.45	3449455.52
74	1151636.01	3449138.33
75	1152063.38	3448835.88
76	1152501.06	3448548.53
77	1152948.49	3448276.62
78	1153405.14	3448020.50
79	1153870.45	3447780.47
80	1154343.85	3447556.83
81	1154824.77	3447349.84
82	1155312.62	3447159.76
83	1155806.81	3446986.83
84	1156306.73	3446831.24
85	1156811.78	3446693.20
86	1157321.34	3446572.87
87	1157834.78	3446470.40
88	1158351.49	3446385.91
89	1158870.84	3446319.50
90	1159392.18	3446271.25
91	1159914.89	3446241.23
92	1160438.33	3446229.47

Обозначение характерных точек границ	Координаты МСК-14, зона 3	
	X	Y
93	1160961.86	3446235.99
94	1161484.85	3446260.77
95	1162006.65	3446303.79
96	1162526.63	3446365.00
97	1163044.16	3446444.31
98	1163558.61	3446541.64
99	1164069.34	3446656.86
100	1164575.75	3446789.84
101	1165077.20	3446940.41
102	1165573.10	3447108.38
103	1166062.83	3447293.56
104	1166545.80	3447495.72
105	1167021.42	3447714.62
106	1167489.11	3447949.97
107	1167948.30	3448201.51
108	1168398.43	3448468.92
109	1168838.96	3448751.87
110	1169269.34	3449050.03
111	1169689.06	3449363.03
112	1170097.60	3449690.48
113	1170494.46	3450031.99
114	1170879.16	3450387.15
115	1171251.23	3450755.51
116	1171610.22	3451136.63
117	1171955.68	3451530.05
118	1172287.21	3451935.29
119	1172604.40	3452351.85
120	1172906.85	3452779.23
121	1173194.20	3453216.90
122	1173466.10	3453664.33
123	1173722.23	3454120.98
124	1173962.26	3454586.29
125	1174185.90	3455059.69
126	1174392.89	3455540.61

Обозначение характерных точек границ	Координаты МСК-14, зона 3	
	X	Y
127	1174582.97	3456028.46
128	1174755.90	3456522.65
129	1174911.49	3457022.57
130	1175049.53	3457527.62
131	1175169.86	3458037.18
132	1175272.33	3458550.62
133	1175356.82	3459067.33
134	1175423.23	3459586.68
135	1175471.48	3460108.02
136	1175501.50	3460630.73
137	1175513.26	3461154.17
138	1175506.74	3461677.70
139	1175481.96	3462200.69
140	1175438.94	3462722.49
141	1175377.73	3463242.47
142	1175298.42	3463760.00
143	1175201.09	3464274.45
144	1175085.87	3464785.19
145	1174952.89	3465291.59
146	1174802.32	3465793.05
147	1174634.35	3466288.94
148	1174449.17	3466778.67
149	1174247.01	3467261.64
150	1174028.11	3467737.26
151	1173792.76	3468204.95
152	1173541.22	3468664.14
153	1173273.81	3469114.28
154	1172990.86	3469554.80
155	1172692.70	3469985.19
156	1172379.70	3470404.90
157	1172052.25	3470813.44
158	1171710.74	3471210.30
159	1171355.58	3471595.00
160	1170987.22	3471967.07

Обозначение характерных точек границ	Координаты МСК-14, зона 3	
	X	Y
161	1170606.10	3472326.06
162	1170212.68	3472671.53
163	1169807.44	3473003.05
164	1169390.88	3473320.24
165	1168963.50	3473622.69
166	1168525.83	3473910.04
167	1168078.40	3474181.95
168	1167621.75	3474438.07
169	1167156.44	3474678.10
170	1166683.04	3474901.74
171	1166202.12	3475108.73
172	1165714.27	3475298.81
173	1165220.08	3475471.74
174	1164720.16	3475627.33
175	1164215.11	3475765.37
176	1163705.55	3475885.70
177	1163192.11	3475988.17
178	1162675.40	3476072.67
179	1162156.05	3476139.08
180	1161634.71	3476187.32

10.3. Муниципальные образования, в границах территорий которых полностью или частично расположена шестая подзона приаэродромной территории аэродрома гражданской авиации Вилюйск, приведены в таблице 7.2.

Таблица 7.2

№ п/п	Муниципальное образование
1	Город Вилюйск
2	Халбакинский наслег
3	Вилюйский улус (район)
4	Верхневилюйский улус (район)

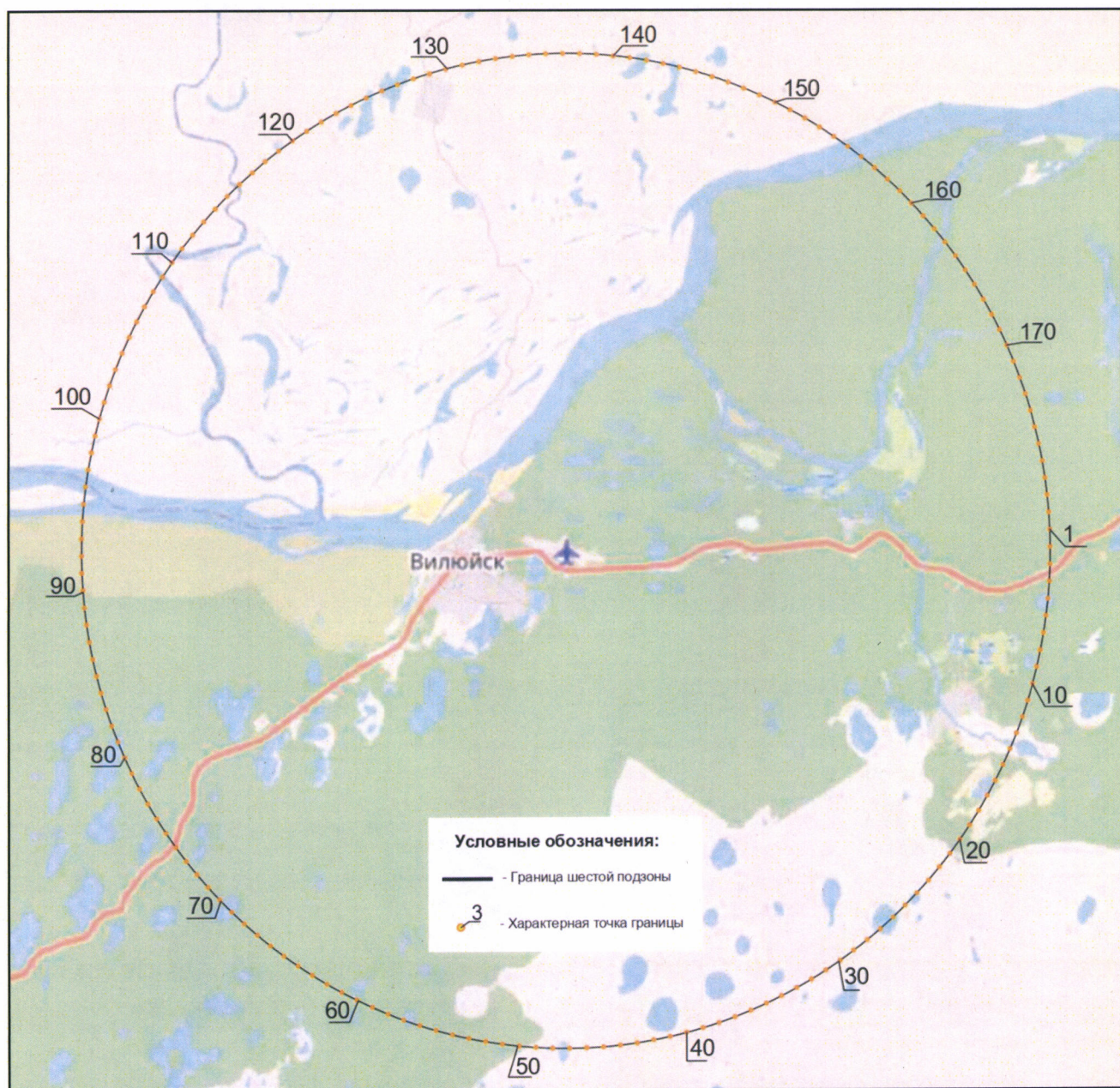
10.4. Перечень кадастровых кварталов, в границах территорий которых полностью или частично расположена шестая подзона приаэродромной территории аэродрома гражданской авиации Вилюйск, приведен в таблице 7.3.

Таблица 7.3

№ п/п	Номера кадастровых кварталов					
	1	2	3	4	5	6
1	14:07:200002	14:10:010007	14:10:010008	14:10:010009	14:10:180001	14:10:180002
2	14:10:180003	14:10:190001	14:10:190002	14:10:200003	–	–

10.5. Графическое изображение границы шестой подзоны приаэродромной территории аэродрома гражданской авиации Вилюйск приведено на схеме 7.

## Схема 7





## 11. Описание границ седьмой подзоны:

11.1. Седьмая подзона приаэродромной территории аэродрома гражданской авиации Вилуйск определена из условий воздействия авиационного шума и включает территорию, ограниченную контуром эквивалентного уровня звука для дневного времени суток.

11.2. Перечень координат характерных точек границ седьмой подзоны приаэродромной территории аэродрома гражданской авиации Вилуйск приведен в таблице 8.1.

Таблица 8.1

Обозначение характерных точек границ	Координаты МСК-14, зона 3	
	X	Y
1	1161111.90	3458355.77
2	1161172.00	3458344.36
3	1161224.75	3458349.76
4	1161261.80	3458375.30
5	1161288.76	3458398.75
6	1161313.40	3458439.29
7	1161323.73	3458472.41
8	1161323.05	3458505.46
9	1161316.35	3458563.28
10	1161305.49	3458642.27
11	1161297.69	3458710.14
12	1161273.71	3458811.17
13	1161232.11	3458934.93
14	1161199.11	3459060.85
15	1161183.57	3459235.61
16	1161174.69	3459364.07
17	1161166.13	3459488.01
18	1161168.44	3459658.55
19	1161173.94	3459771.42
20	1161191.04	3459873.82
21	1161199.20	3459890.01
22	1161206.31	3459905.24
23	1161217.40	3459944.82
24	1161223.81	3459980.10

Обозначение характерных точек границ	Координаты МСК-14, зона 3	
	X	Y
25	1161229.58	3460011.89
26	1161230.20	3460052.40
27	1161231.44	3460083.37
28	1161230.34	3460105.94
29	1161223.16	3460139.25
30	1161214.55	3460161.61
31	1161171.53	3460375.00
32	1161070.79	3460872.41
33	1160967.47	3461367.43
34	1160906.01	3461683.13
35	1160896.40	3461755.58
36	1160885.46	3461807.55
37	1160864.50	3461871.44
38	1160848.14	3461925.64
39	1160828.65	3462026.49
40	1160807.60	3462138.42
41	1160803.40	3462196.14
42	1160796.93	3462246.94
43	1160785.73	3462304.93
44	1160774.84	3462345.40
45	1160674.86	3462586.08
46	1160545.20	3462910.51
47	1160441.45	3463156.85
48	1160397.27	3463391.30
49	1160383.93	3463533.44
50	1160376.85	3463669.33
51	1160369.91	3463733.66
52	1160363.73	3463779.44
53	1160352.64	3463827.42
54	1160342.36	3463870.87
55	1160329.53	3463975.46
56	1160311.53	3464113.79
57	1160302.68	3464180.20
58	1160274.07	3464340.97

Обозначение характерных точек границ	Координаты МСК-14, зона 3	
	X	Y
59	1160252.52	3464465.43
60	1160233.96	3464589.77
61	1160211.61	3464744.28
62	1160195.46	3464866.02
63	1160183.54	3464906.03
64	1160173.13	3464908.45
65	1160136.33	3464801.33
66	1160072.69	3464611.22
67	1160025.70	3464461.98
68	1159981.48	3464332.14
69	1159948.12	3464210.87
70	1159940.56	3464209.67
71	1159878.57	3464186.13
72	1159780.66	3464102.47
73	1159764.91	3464071.57
74	1159743.88	3463983.34
75	1159724.13	3463891.24
76	1159721.42	3463884.66
77	1159697.09	3463789.05
78	1159678.62	3463703.55
79	1159676.67	3463703.80
80	1159660.63	3463615.37
81	1159661.60	3463615.22
82	1159657.89	3463575.06
83	1159649.52	3463500.22
84	1159648.07	3463376.18
85	1159646.92	3463272.14
86	1159657.54	3463149.62
87	1159683.04	3463074.04
88	1159691.50	3463060.19
89	1159725.86	3462943.23
90	1159788.90	3462730.04
91	1159853.14	3462509.31
92	1159861.92	3462378.35

Обозначение характерных точек границ	Координаты МСК-14, зона 3	
	X	Y
93	1159880.19	3461996.32
94	1159917.26	3461408.37
95	1159958.22	3461243.60
96	1160064.51	3461273.89
97	1160063.21	3461278.94
98	1160079.20	3461290.81
99	1160117.66	3461176.19
100	1160253.47	3461206.29
101	1160409.78	3460672.13
102	1160587.00	3460323.28
103	1160612.02	3460260.73
104	1160505.21	3459553.43
105	1160534.36	3459406.15
106	1160544.23	3459365.22
107	1160533.42	3459345.14
108	1160523.73	3459328.01
109	1160528.21	3459289.80
110	1160598.62	3459185.91
111	1160604.76	3459164.15
112	1160593.47	3459094.54
113	1160574.51	3459020.74
114	1160562.02	3458971.20
115	1160565.00	3458933.05
116	1160585.81	3458865.17

11.3. Кадастровые кварталы, входящие в границы седьмой подзоны приаэродромной территории аэродрома гражданской авиации Вилюйск: 14:10:010001, 14:10:010002, 14:10:010008, 14:10:010009.

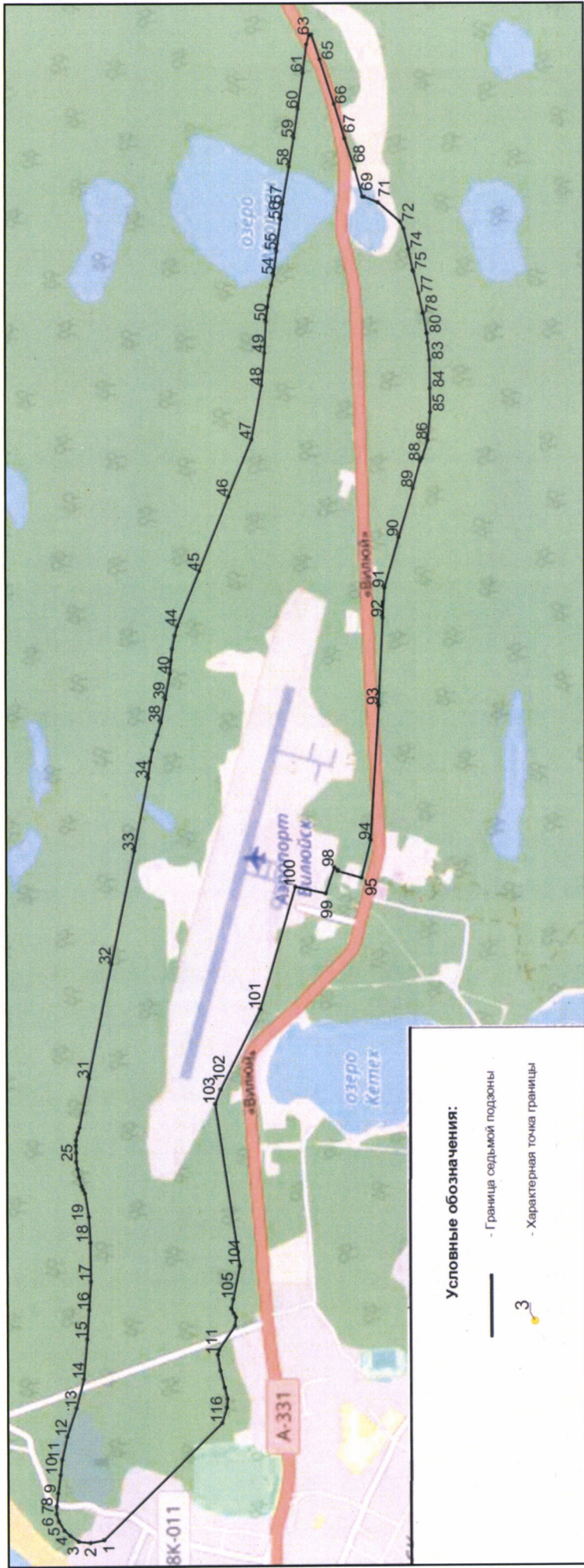
11.4. Муниципальные образования, в границах территорий которых полностью или частично расположена седьмая подзона приаэродромной территории аэродрома гражданской авиации Вилюйск, приведены в таблице 8.2.

Таблица 8.2.

№ п/п	Муниципальное образование
1	Город Виллюйск
2	Виллюйский улус (район)

11.5. Графическое изображение границы седьмой подзоны приаэродромной территории аэродрома гражданской авиации Виллюйск приведено на схеме 8.

Схема 8



**III. Перечень ограничений использования земельных участков и (или) расположенных на них объектов недвижимости и осуществления экономической и иной деятельности в границах приаэродромной территории аэродрома гражданской авиации Вилюйск**

12. Приаэродромная территория аэродрома гражданской авиации Вилюйск является зоной с особыми условиями использования территорий.

В соответствии с требованиями Воздушного кодекса Российской Федерации и Федерального закона от 1 июля 2017 г. № 135-ФЗ «О внесении изменений в отдельные законодательные акты Российской Федерации в части совершенствования порядка установления и использования приаэродромной территории и санитарно-защитной зоны» (далее – Федеральный закон № 135-ФЗ) на приаэродромной территории аэродрома гражданской авиации Вилюйск установлены ограничения использования объектов недвижимости и осуществления деятельности.

12.1. Первая подзона приаэродромной территории аэродрома гражданской авиации Вилюйск:

Перечень ограничений использования объектов недвижимости и осуществления деятельности	Обоснование ограничений
В границах первой подзоны запрещается размещать объекты, не предназначенные для организации и обслуживания воздушного движения и воздушных перевозок, обеспечения взлета, посадки, руления и стоянки воздушных судов.	1. Подпункт 1 пункта 3 статьи 47 Воздушного кодекса Российской Федерации. 2. Подпункт 1 пункта 3 статьи 1 Федерального закона № 135-ФЗ. 3. Подпункт «а» пункта 1(1) Положения.

12.2. Вторая подзона приаэродромной территории аэродрома гражданской авиации Вилюйск:

Перечень ограничений использования объектов недвижимости и осуществления деятельности	Обоснование ограничений
В границах второй подзоны запрещается размещать объекты, не предназначенные для обслуживания пассажиров и обработки багажа, грузов и почты, обслуживания воздушных судов, хранения авиационного топлива и заправки воздушных судов,	1. Подпункт 2 пункта 3 статьи 47 Воздушного кодекса Российской Федерации. 2. Подпункт 2 пункта 3 статьи 1 Федерального закона № 135-ФЗ.

Перечень ограничений использования объектов недвижимости и осуществления деятельности	Обоснование ограничений
обеспечения энергоснабжения, а также объекты, не относящиеся к инфраструктуре аэропорта.	3. Подпункт «а» пункта 1(1) Положения.

12.3. Третья подзона приаэродромной территории аэродрома гражданской авиации Вилюйск:

Перечень ограничений использования объектов недвижимости и осуществления деятельности	Обоснование ограничений																								
<p>1. В границах третьей подзоны запрещается размещать объекты, высота которых превышает ограничения, приведенные в пункте 2 настоящей таблицы.</p> <p>2. Строительство и реконструкция зданий, сооружений в границах третьей подзоны разрешается только после определения максимально допустимой высоты здания, сооружения в зависимости от местоположения путем проведения соответствующих расчетов в соответствии с требованиями ФАП-262 с учетом следующих абсолютных высот ограничения объектов в Балтийской системе высот 1977 года<sup>5</sup>:</p> <table> <tbody> <tr> <td>Сектор 1</td> <td>259,58 м</td> </tr> <tr> <td>Сектор 2.1</td> <td>159,58 м – 184,58 м</td> </tr> <tr> <td>Сектор 2.2</td> <td>184,58 м – 209,58 м</td> </tr> <tr> <td>Сектор 2.3</td> <td>209,58 м – 234,58 м</td> </tr> <tr> <td>Сектор 2.4</td> <td>234,58 м – 259,58 м</td> </tr> <tr> <td>Сектор 3</td> <td>159,58 м</td> </tr> <tr> <td>Сектор 4</td> <td>109,58 м – 159,58 м</td> </tr> <tr> <td>Сектор 5.1</td> <td>110,29 м – 118,29 м</td> </tr> <tr> <td>Сектор 5.2</td> <td>118,29 м – 126,29 м</td> </tr> <tr> <td>Сектор 5.3</td> <td>126,29 м – 134,29 м</td> </tr> <tr> <td>Сектор 5.4</td> <td>134,29 м – 142,29 м</td> </tr> <tr> <td>Сектор 5.5</td> <td>142,29 м – 150,29 м</td> </tr> </tbody> </table>	Сектор 1	259,58 м	Сектор 2.1	159,58 м – 184,58 м	Сектор 2.2	184,58 м – 209,58 м	Сектор 2.3	209,58 м – 234,58 м	Сектор 2.4	234,58 м – 259,58 м	Сектор 3	159,58 м	Сектор 4	109,58 м – 159,58 м	Сектор 5.1	110,29 м – 118,29 м	Сектор 5.2	118,29 м – 126,29 м	Сектор 5.3	126,29 м – 134,29 м	Сектор 5.4	134,29 м – 142,29 м	Сектор 5.5	142,29 м – 150,29 м	<p>1. Подпункт 3 пункта 3 статьи 47 Воздушного кодекса Российской Федерации.</p> <p>2. Подпункт 3 пункта 3 статьи 1 Федерального закона № 135-ФЗ.</p> <p>3. Подпункт «б» пункта 1(1) Положения.</p>
Сектор 1	259,58 м																								
Сектор 2.1	159,58 м – 184,58 м																								
Сектор 2.2	184,58 м – 209,58 м																								
Сектор 2.3	209,58 м – 234,58 м																								
Сектор 2.4	234,58 м – 259,58 м																								
Сектор 3	159,58 м																								
Сектор 4	109,58 м – 159,58 м																								
Сектор 5.1	110,29 м – 118,29 м																								
Сектор 5.2	118,29 м – 126,29 м																								
Сектор 5.3	126,29 м – 134,29 м																								
Сектор 5.4	134,29 м – 142,29 м																								
Сектор 5.5	142,29 м – 150,29 м																								

<sup>5</sup> Постановление Правительства Российской Федерации от 24 ноября 2016 г. № 1240 «Об установлении государственных систем координат, государственной системы высот и государственной гравиметрической системы» (далее – постановление Правительства № 1240).



Перечень ограничений использования объектов недвижимости и осуществления деятельности	Обоснование ограничений
Сектор 5.6	150,29 м – 158,29 м
Сектор 5.7	158,29 м – 166,29 м
Сектор 5.8	166,29 м – 174,29 м
Сектор 5.9	174,29 м – 182,29 м
Сектор 5.10	182,29 м – 190,29 м
Сектор 5.11	190,29 м – 198,29 м
Сектор 5.12	198,29 м – 206,29 м
Сектор 5.13	206,29 м – 214,29 м
Сектор 5.14	214,29 м – 222,29 м
Сектор 5.15	222,29 м – 230,29 м
Сектор 5.16	230,29 м – 238,29 м
Сектор 5.17	238,29 м – 246,29 м
Сектор 5.18	246,29 м – 254,29 м
Сектор 5.19	254,29 м – 259,58 м
Сектор 5.20	111,55 м – 119,55 м
Сектор 5.21	119,55 м – 127,55 м
Сектор 5.22	127,55 м – 135,55 м
Сектор 5.23	135,55 м – 143,55 м
Сектор 5.24	143,55 м – 151,55 м
Сектор 5.25	151,55 м – 159,55 м
Сектор 5.26	159,55 м – 167,55 м
Сектор 5.27	167,55 м – 175,55 м
Сектор 5.28	175,55 м – 183,55 м
Сектор 5.29	183,55 м – 191,55 м
Сектор 5.30	191,55 м – 199,55 м
Сектор 5.31	199,55 м – 207,55 м
Сектор 5.32	207,55 м – 215,55 м
Сектор 5.33	215,55 м – 223,55 м
Сектор 5.34	223,55 м – 231,55 м
Сектор 5.35	231,55 м – 239,55 м
Сектор 5.36	239,55 м – 247,55 м
Сектор 5.37	247,55 м – 255,55 м
Сектор 5.38	255,55 м – 259,58 м
Сектор 6.1	107,89 м – 117,89 м
Сектор 6.2	117,89 м – 127,89 м
Сектор 6.3	127,89 м – 137,89 м
Сектор 6.4	137,89 м – 147,89 м
Сектор 6.5	147,89 м – 157,89 м
Сектор 6.6	157,89 м – 167,89 м
Сектор 6.7	167,89 м – 180,39 м
Сектор 6.8	180,39 м – 192,89 м

Перечень ограничений использования объектов недвижимости и осуществления деятельности	Обоснование ограничений
Сектор 6.9	192,89 м – 205,39 м
Сектор 6.10	205,39 м – 217,89 м
Сектор 6.11	217,89 м – 230,39 м
Сектор 6.12	230,39 м – 242,89 м
Сектор 6.13	242,89 м – 255,39 м
Сектор 6.14	255,39 м – 259,58 м
Сектор 6.15	259,58 м
Сектор 6.2.1	117,89 м – 127,89 м
Сектор 6.3.1	127,89 м – 137,89 м
Сектор 6.4.1	137,89 м – 147,89 м
Сектор 6.5.1	147,89 м – 157,89 м
Сектор 6.6.1	157,89 м – 167,89 м
Сектор 6.7.1	167,89 м – 180,39 м
Сектор 6.8.1	180,39 м – 192,89 м
Сектор 6.9.1	192,89 м – 205,39 м
Сектор 6.10.1	205,39 м – 217,89 м
Сектор 6.11.1	217,89 м – 230,39 м
Сектор 6.12.1	230,39 м – 242,89 м
Сектор 6.13.1	242,89 м – 255,39 м
Сектор 6.14.1	255,39 м – 259,58 м
Сектор 6.15.1	259,58 м
Сектор 6.16	109,15 м – 119,15 м
Сектор 6.17	119,15 м – 129,15 м
Сектор 6.18	129,15 м – 139,15 м
Сектор 6.19	139,15 м – 149,15 м
Сектор 6.20	149,15 м – 159,15 м
Сектор 6.21	159,15 м – 169,15 м
Сектор 6.22	169,15 м – 181,65 м
Сектор 6.23	181,65 м – 194,15 м
Сектор 6.24	194,15 м – 206,65 м
Сектор 6.25	206,65 м – 219,15 м
Сектор 6.26	219,15 м – 231,65 м
Сектор 6.27	231,65 м – 244,15 м
Сектор 6.28	244,15 м – 256,65 м
Сектор 6.29	256,65 м – 259,58 м
Сектор 6.30	259,58 м
Сектор 6.17.1	119,15 м – 129,15 м
Сектор 6.18.1	129,15 м – 139,15 м
Сектор 6.19.1	139,15 м – 149,15 м
Сектор 6.20.1	149,15 м – 159,15 м
Сектор 6.21.1	159,15 м – 169,15 м

Перечень ограничений использования объектов недвижимости и осуществления деятельности	Обоснование ограничений
Сектор 6.22.1 169,15 м – 181,65 м Сектор 6.23.1 181,65 м – 194,15 м Сектор 6.24.1 194,15 м – 206,65 м Сектор 6.25.1 206,65 м – 219,15 м Сектор 6.26.1 219,15 м – 231,65 м Сектор 6.27.1 231,65 м – 244,15 м Сектор 6.28.1 244,15 м – 256,65 м Сектор 6.29.1 256,65 м – 259,58 м Сектор 6.30.1 259,58 м – 259,65 м	

12.4. Четвертая подзона приаэродромной территории аэродрома гражданской авиации Вилюйск, в которой в соответствии с постановлением Правительства № 1240 абсолютная высота ограничения объектов устанавливается в Балтийской системе высот 1977 года:

Перечень ограничений использования объектов недвижимости и осуществления деятельности	Обоснование ограничений																													
<p>1. В границах четвертой подзоны запрещается размещать объекты, создающие помехи в работе наземных объектов средств и систем обслуживания воздушного движения, навигации, посадки и связи, предназначенных для организации воздушного движения и расположенных вне первой подзоны.</p> <p>2. В пределах четвертой подзоны приаэродромной территории запрещается без согласования с оператором аэродрома размещение объектов, превышающих следующие высотные ограничения:</p> <table border="1"> <thead> <tr> <th rowspan="2">Сектор</th> <th colspan="2">Абсолютная высота, м</th> </tr> <tr> <th>от</th> <th>до</th> </tr> </thead> <tbody> <tr> <td>1.1</td> <td>104,11</td> <td>110,22</td> </tr> <tr> <td>1.2</td> <td>110,22</td> <td>112,81</td> </tr> <tr> <td>1.3</td> <td>112,81</td> <td>121,51</td> </tr> <tr> <td>1.4</td> <td>121,51</td> <td>130,21</td> </tr> <tr> <td>1.5</td> <td>130,21</td> <td>138,91</td> </tr> <tr> <td>1.6</td> <td>138,91</td> <td>147,61</td> </tr> <tr> <td>1.7</td> <td>147,61</td> <td>156,31</td> </tr> <tr> <td>2.1</td> <td>109,00</td> <td>112,00</td> </tr> </tbody> </table>	Сектор	Абсолютная высота, м		от	до	1.1	104,11	110,22	1.2	110,22	112,81	1.3	112,81	121,51	1.4	121,51	130,21	1.5	130,21	138,91	1.6	138,91	147,61	1.7	147,61	156,31	2.1	109,00	112,00	<p>1. Подпункт 4 пункта 3 статьи 47 Воздушного кодекса Российской Федерации.</p> <p>2. Подпункт 4 пункта 3 статьи 1 Федерального закона № 135-ФЗ.</p> <p>3. Подпункт «в» пункта 1(1) Положения.</p>
Сектор		Абсолютная высота, м																												
	от	до																												
1.1	104,11	110,22																												
1.2	110,22	112,81																												
1.3	112,81	121,51																												
1.4	121,51	130,21																												
1.5	130,21	138,91																												
1.6	138,91	147,61																												
1.7	147,61	156,31																												
2.1	109,00	112,00																												

Перечень ограничений использования объектов недвижимости и осуществления деятельности			Обоснование ограничений
2.2	112,00	117,70	
2.3	117,70	126,40	
2.4	126,40	135,10	
2.5	135,10	143,80	
3.1	109,31	112,00	
3.2	112,00	118,01	
3.3	118,01	126,71	
3.4	126,71	135,41	
3.5	135,41	144,11	
4.2	104,88	124,37	
4.3	124,37	148,63	
4.4	148,63	192,38	
5.2	104,53	111,37	
5.3	111,37	148,27	
5.4	148,27	192,01	
6.1	116,56	120,93	
6.2	120,93	125,29	
6.3	125,29	129,66	
6.4	129,66	134,02	
6.5	134,02	138,39	
6.6	138,39	142,75	
6.7	142,75	147,12	
6.8	147,12	151,48	
6.9	151,48	155,85	
6.10	155,85	160,21	
6.11	160,21	164,58	
6.12	164,58	168,94	
6.13	168,94	173,31	
6.14	173,31	177,67	
6.15	177,67	182,04	
6.16	182,04	186,40	
6.17	186,40	190,77	
6.18	190,77	195,13	
6.19	195,13	199,50	
6.20	199,50	203,86	
6.21	203,86	208,23	
6.22	208,23	212,59	
6.23	212,59	216,96	
6.24	216,96	221,32	
6.25	221,32	225,69	
6.26	225,69	230,05	
6.27	230,05	234,42	
6.28	234,42	238,78	

Перечень ограничений использования объектов недвижимости и осуществления деятельности			Обоснование ограничений
6.29	238,78	243,15	
6.30	243,15	247,51	
7.1	134,39	138,76	
7.2	134,39	143,12	
7.3	134,39	147,49	
7.4	134,39	151,85	
7.5	134,39	156,22	
7.6	134,39	160,58	
7.7	134,39	164,95	
7.8	134,39	169,31	
7.9	134,39	173,68	
7.10	134,39	178,04	
7.11	134,39	182,41	
7.12	134,39	186,77	
7.13	134,39	191,14	
7.14	134,39	195,50	
7.15	134,39	199,87	
7.16	134,39	204,23	
7.17	134,39	208,60	
7.18	134,39	212,96	
7.19	134,39	217,33	
7.20	134,39	221,69	
7.21	134,39	226,06	
7.22	134,39	230,42	
7.23	134,39	234,79	
7.24	134,39	239,15	
7.25	134,39	243,52	
7.26	134,39	247,88	
7.27	134,39	252,25	
7.28	134,39	256,61	
7.29	134,39	260,98	
7.30	134,39	265,34	
8.1	107,92	115,38	
8.2	115,38	116,62	
8.3	116,62	125,32	
8.4	125,32	134,02	
8.5	134,02	142,72	
8.6	142,72	151,42	
8.7	151,42	160,12	

12.5. Пятая подзона приаэродромной территории аэродрома гражданской авиации Вилюйск:

Перечень ограничений использования объектов недвижимости и осуществления деятельности	Обоснование ограничений
<p>1. В границах пятой подзоны запрещается размещать опасные производственные объекты<sup>6</sup>, функционирование которых может повлиять на безопасность полетов воздушных судов.</p> <p>2. В границах пятой подзоны допускается эксплуатация, строительство, реконструкция, капитальный ремонт, техническое перевооружение, консервация (далее – размещение) опасных производственных объектов при их соответствии установленным в пункте 3 настоящей таблицы ограничениям.</p> <p>3. Максимальные радиусы зон поражения при происшествиях техногенного характера на опасных производственных объектах, находящихся в пятой подзоне приаэродромной территории, в которых размещение таких объектов возможно, не должны достигать: по вертикали – высоты пролета воздушных судов (высота поверхности ограничения препятствий в третьей подзоне приаэродромной территории); по горизонтали – внешних границ первой и второй подзон приаэродромной территории аэродрома.</p> <p>4. При невозможности соблюдения ограничений, предусмотренных пунктом 3 настоящей таблицы, размещение опасных производственных объектов должно выполняться на основании специальных технических условий, разработанных для конкретного объекта капитального строительства в соответствии с положениями приказа Минстроя России от 30 ноября 2020 г. № 734/пр «Об утверждении Порядка разработки и согласования специальных технических условий для разработки проектной</p>	<p>1. Подпункт 5 пункта 3 статьи 47 Воздушного кодекса Российской Федерации.</p> <p>2. Подпункт 5 пункта 3 статьи 1 Федерального закона № 135-ФЗ.</p> <p>3. Подпункт «г» пункта 1(1) Положения.</p> <p>4. Пункт 4 статьи 3 Федерального закона № 116-ФЗ.</p>

<sup>6</sup> Пункт 1 статьи 2 Федерального закона от 21 июля 1997 г. № 116-ФЗ «О промышленной безопасности опасных производственных объектов» (далее – Федеральный закон № 116-ФЗ).

Перечень ограничений использования объектов недвижимости и осуществления деятельности	Обоснование ограничений
документации на объект капитального строительства» (зарегистрирован Минюстом России 18 декабря 2020 г., регистрационный № 61581) с изменениями, внесенными приказом Минстроя России от 22 октября 2021 г. № 774/пр (зарегистрирован Минюстом России 29 ноября 2021 г., регистрационный № 66058) (далее – Приказ № 734) <sup>7</sup> , и (или) обоснования безопасности опасного производственного объекта, разрабатываемого на основании Федерального закона № 116-ФЗ.	

12.6. Шестая подзона приаэродромной территории аэродрома гражданской авиации Вилюйск:

Перечень ограничений использования объектов недвижимости и осуществления деятельности	Обоснование ограничений
<p>1. В границах шестой подзоны запрещается размещать объекты, способствующие привлечению и массовому скоплению птиц.</p> <p>2. Допускается размещать в границах шестой подзоны объекты по обращению с твердыми коммунальными отходами, пищевыми и биологическими отходами в случае наличия заключения по результатам орнитологического исследования на предмет отсутствия факторов, способствующих привлечению и массовому скоплению птиц, и (или) достаточности мер защиты указанных объектов от привлечения и массового скопления птиц, проведенного в соответствии с пунктом 1(4) Положения.</p>	<p>1. Подпункт 6 пункта 3 статьи 47 Воздушного кодекса Российской Федерации.</p> <p>2. Подпункт 6 пункта 3 статьи 1 Федерального закона № 135-ФЗ.</p> <p>3. Подпункт «д» пункта 1(1), пункт 1(4) Положения.</p>

12.7. Седьмая подзона приаэродромной территории аэродрома гражданской авиации Вилюйск:

Перечень ограничений использования объектов недвижимости и осуществления деятельности	Обоснование ограничений
В границах седьмой подзоны ввиду превышения уровня шумового воздействия в зоне запрета	1. Подпункт 7 пункта 3 статьи 47 Воздушного кодекса

<sup>7</sup> В соответствии с пунктом 2 Приказа № 734 данный акт действует до 1 сентября 2026 г.

Перечень ограничений использования объектов недвижимости и осуществления деятельности	Обоснование ограничений
<p>строительства нормируемых объектов запрещается размещать:</p> <p>а) палаты больниц и санаториев, операционные больницы;</p> <p>б) кабинеты врачей поликлиник, амбулаторий, диспансеров, больниц, санаториев;</p> <p>в) классные помещения, учебные кабинеты, учительские комнаты, аудитории образовательных организаций, конференц-залы, читальные залы библиотек;</p> <p>г) музыкальные классы;</p> <p>д) жилые комнаты квартир, домов стационарных организаций социального обслуживания, организации для детей-сирот и детей, оставшихся без попечения родителей, спальные помещения в школах-интернатах, дошкольных образовательных организациях, домов отдыха, пансионатов;</p> <p>е) жилые комнаты общежитий и номера гостиниц;</p> <p>ж) территории, непосредственно прилегающие к зданиям больниц и санаториев;</p> <p>з) территории, непосредственно прилегающие к зданиям жилых домов, домов отдыха, пансионатов, домов-интернатов для престарелых и инвалидов, дошкольных образовательных организаций и других образовательных организаций;</p> <p>и) территории, непосредственно прилегающие к зданиям гостиниц и общежитий;</p> <p>к) площадки отдыха, функционально выделенные на территории микрорайонов и групп жилых домов, домов отдыха, пансионатов, стационарных организаций социального обслуживания, организаций для детей-сирот и детей, оставшихся без попечения родителей, площадки дошкольных образовательных организаций и других образовательных организаций.</p>	<p>Российской Федерации.</p> <p>2. Подпункт 7 пункта 3 статьи 1 Федерального закона № 135-ФЗ.</p> <p>3. Подпункт «е» пункта 1(1) Положения.</p> <p>4. Пункт 4 статьи 1 пункт 7 статьи 30 Градостроительного кодекса Российской Федерации.</p> <p>5. Пункт 1 статьи 23 Федерального закона от 30 марта 1999 г. № 52-ФЗ «О санитарно-эпидемиологическом благополучии населения».</p> <p>6. Санитарные правила и нормы СанПиН 1.2.3685-21 «Гигиенические нормативы и требования к обеспечению безопасности и (или) безвредности для человека факторов среды обитания», утвержденные постановлением № 2.</p>